



H4-CA-251-R00

# 浜岡原子力発電所 敷地の地質・地質構造 現地確認行程（案）

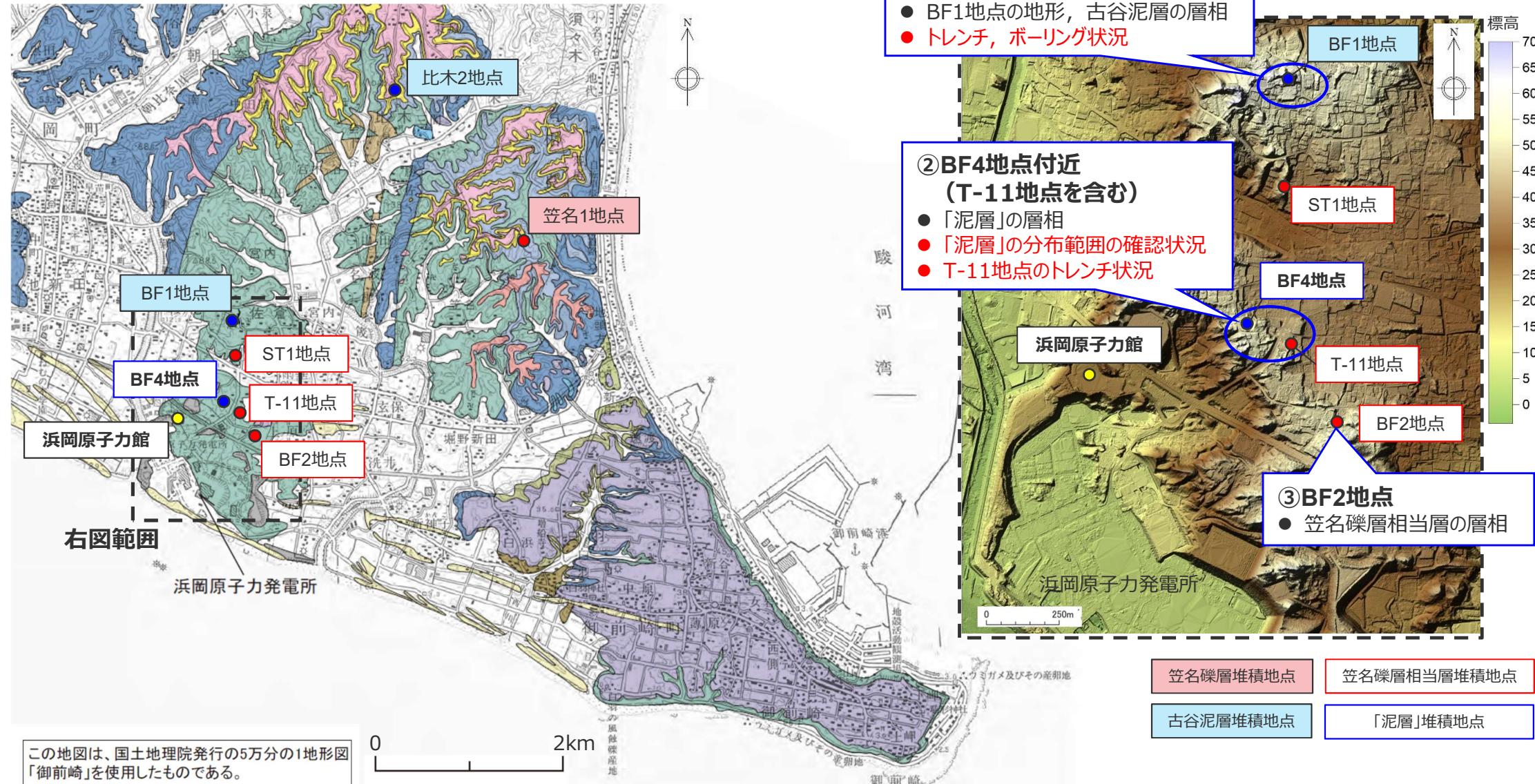
2022年11月2日

# 現地確認行程（案） ①午後半日コース

時間	内容（赤字は追加調査状況）	備考
13:00-13:10	浜岡原子力館 到着 ～ 着替え	
13:10-13:30 (20分)	<b>オープニング挨拶，行程説明</b>	
13:30-13:40	マイクロバスにて移動（原子力館 ➡ BF1地点）	マイクロバスは当社手配
13:40-14:30 (50分)	① <b>BF1地点付近</b> ● BF1地点の地形，古谷泥層の層相（ボーリングコア） ● <b>トレンチ，ボーリング状況</b>	
14:30-14:40	マイクロバスにて移動（BF1地点 ➡ BF4地点）	
14:40-15:40 (60分)	② <b>BF4地点付近（T-11地点を含む）</b> ● 「泥層」の層相（トレンチ） ● 「泥層」の分布範囲の確認状況（検土杖，ボーリング状況） ● T-11地点のトレンチ状況	
15:40-15:50	マイクロバスにて移動（BF4地点 ➡ BF2地点）	
15:50-16:10 (20分)	③ <b>BF2地点</b> ● 笠名礫層相当層の層相（露頭）	
16:10-16:20	マイクロバスにて移動（BF2地点 ➡ 原子力館）	
16:20-16:50 (30分)	<b>クロージング</b>	
16:50-17:00	着替え ～ NRA 浜岡原子力館 出発	

# 現地確認行程 (案) ①午後半日コース

ご視察先



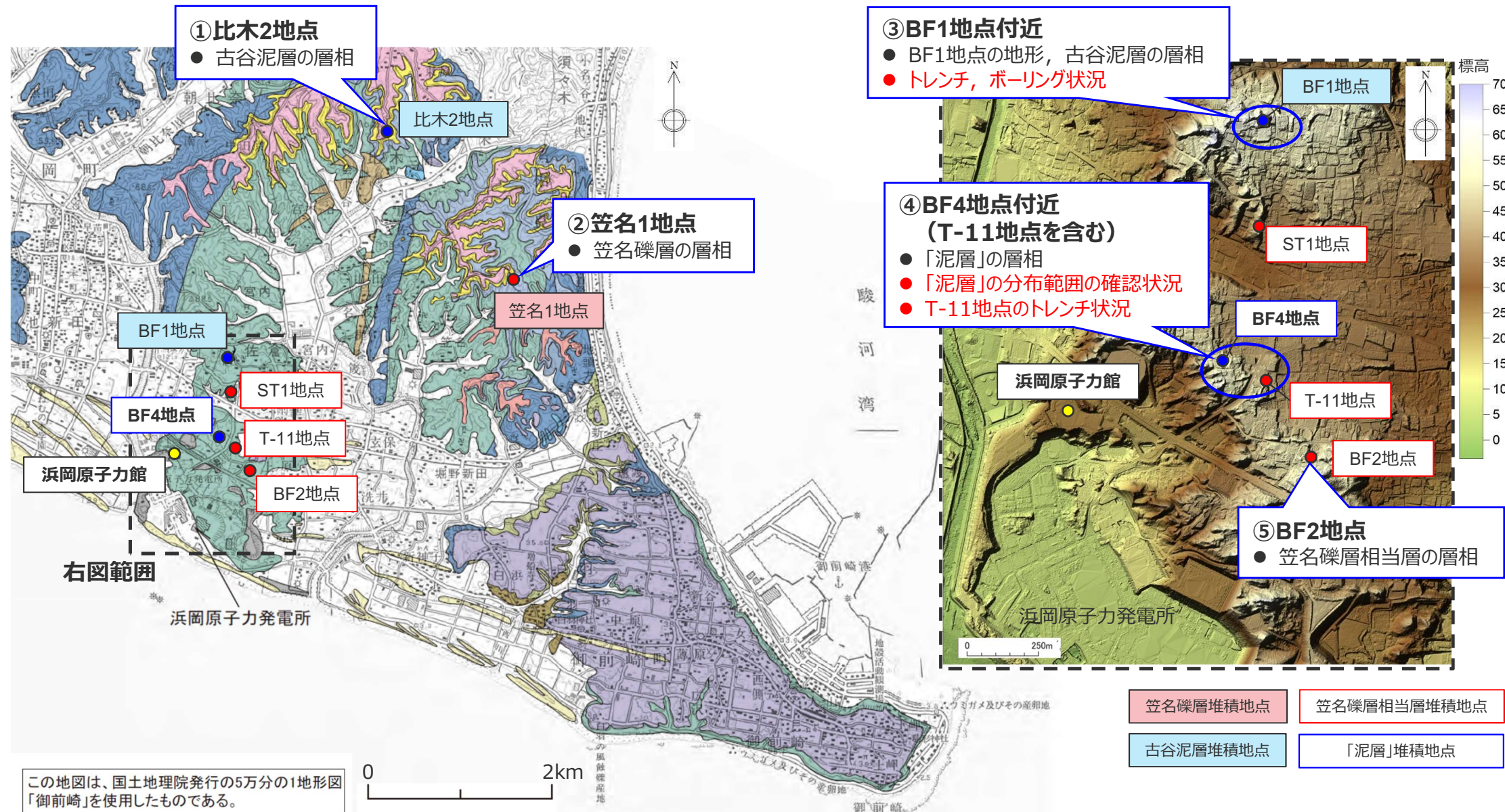
# 現地確認行程（案） ㊦ 1日コース

時間	内容 (赤字は追加調査状況)	備考
9:30-9:40	浜岡原子力館 到着 ~ 着替え	
9:40-10:00 (20分)	<b>オープニング挨拶, 行程説明</b>	
10:00-10:30	マイクロバスにて移動 (原子力館 ➡ 比木2地点)	マイクロバスは当社手配
10:30-11:30 (60分)	① <b>比木2地点</b> ● 古谷泥層の層相 (露頭)	足元の悪い箇所あり
11:30-11:50	マイクロバスにて移動 (比木2地点 ➡ 笠名1地点)	
11:50-12:00 (10分)	② <b>笠名1地点</b> ● 笠名礫層の層相 (露頭)	
12:00-12:30	マイクロバスにて移動 (笠名1地点 ➡ 原子力館)	
12:30-13:30	昼食 (於 原子力館)	
13:30-13:40	マイクロバスにて移動 (原子力館 ➡ BF1地点)	
13:40-14:30 (50分)	③ <b>BF1地点付近</b> ● BF1地点の地形, 古谷泥層の層相 (ボーリングコア) ● <b>トレンチ, ボーリング状況</b>	
14:30-14:40	マイクロバスにて移動 (BF1地点 ➡ BF4地点)	
14:40-15:40 (60分)	④ <b>BF4地点付近 (T-11地点を含む)</b> ● 「泥層」の層相 (トレンチ) ● 「泥層」の分布範囲の確認状況 (検土杖, ボーリング状況) ● <b>T-11地点のトレンチ状況</b>	
15:40-15:50	マイクロバスにて移動 (BF4地点 ➡ BF2地点)	
15:50-16:10 (20分)	⑤ <b>BF2地点の確認</b> ● 笠名礫層相当層の層相 (露頭)	
16:10-16:20	マイクロバスにて移動 (BF2地点 ➡ 原子力館)	
16:20-16:50 (30分)	<b>クロージング</b>	
16:50-17:00	着替え ~ NRA 浜岡原子力館 出発	



# 現地確認行程 (案) ③ 1日コース

ご視察先



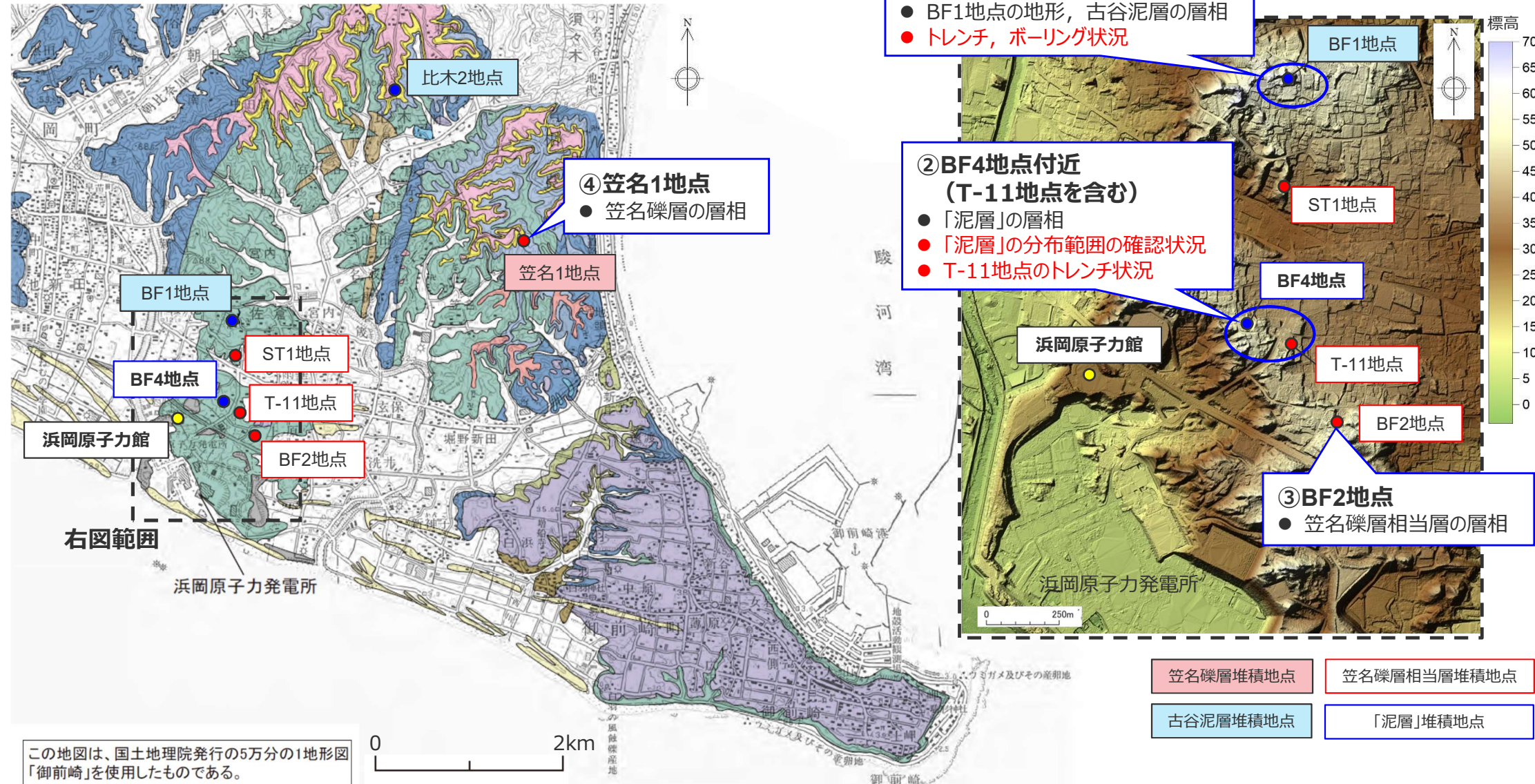
# 現地確認行程（案） ©12時開始コース

時間	内容（赤字は追加調査状況）	備考
12:00-12:10	浜岡原子力館 到着 ～ 着替え	
12:10-12:30 (20分)	<b>オープニング挨拶，行程説明</b>	
12:30-12:40	マイクロバスにて移動（原子力館 ➡ BF1地点）	マイクロバスは当社手配
12:40-13:30 (50分)	① <b>BF1地点付近</b> ● BF1地点の地形，古谷泥層の層相（ボーリングコア） ● <b>トレンチ，ボーリング状況</b>	
13:30-13:40	マイクロバスにて移動（BF1地点 ➡ BF4地点）	
13:40-13:40 (60分)	② <b>BF4地点付近（T-11地点を含む）</b> ● 「泥層」の層相（トレンチ） ● 「泥層」の分布範囲の確認状況（検土杖，ボーリング状況） ● T-11地点のトレンチ状況	
14:40-14:50	マイクロバスにて移動（BF4地点 ➡ BF2地点）	
14:50-15:10 (20分)	③ <b>BF2地点</b> ● 笠名礫層相当層の層相（露頭）	
15:10-15:40	マイクロバスにて移動（BF2地点 ➡ 笠名1地点）	
15:40-15:50 (10分)	④ <b>笠名1地点</b> ● 笠名礫層の層相（露頭）	
15:50-16:20	マイクロバスにて移動（笠名1地点 ➡ 原子力館）	
16:20-16:50 (30分)	<b>クロージング</b>	
16:50-17:00	着替え～NRA 浜岡原子力館 出発	



# 現地確認行程 (案) ©12時開始コース

ご視察先



①BF1地点付近

- BF1地点の地形, 古谷泥層の層相
- トレンチ, ボーリング状況

②BF4地点付近 (T-11地点を含む)

- 「泥層」の層相
- 「泥層」の分布範囲の確認状況
- T-11地点のトレンチ状況


③BF2地点

- 笠名礫層相当層の層相

笠名礫層堆積地点	笠名礫層相当層堆積地点
古谷泥層堆積地点	「泥層」堆積地点

この地図は、国土地理院発行の5万分の1地形図「御前崎」を使用したものである。

0 2km



中部電力