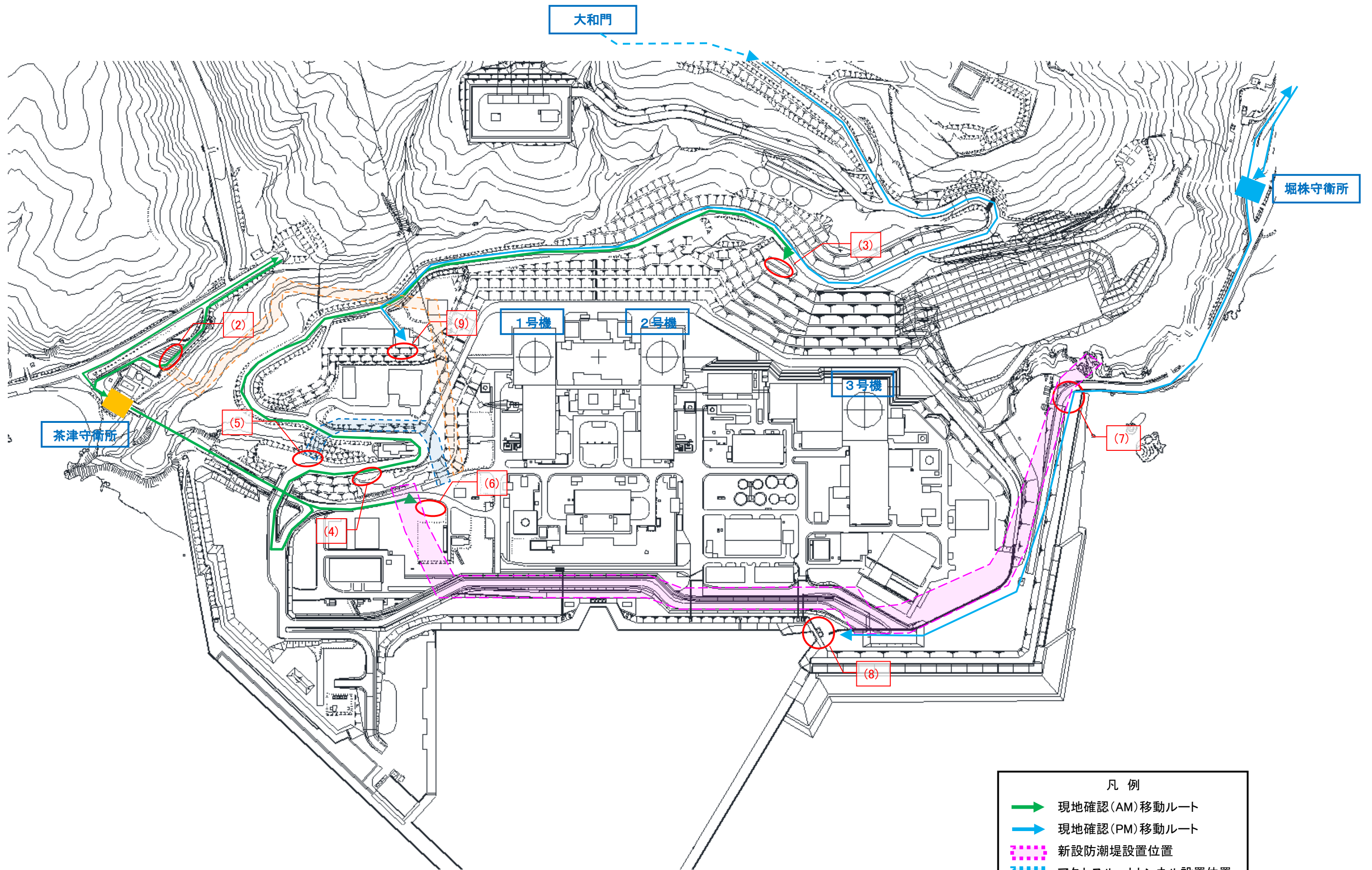







泊発電所 3号機の新規制基準適合性審査に係る  
現地確認行程表

【令和4年8月25日（木）】

時間	場所	内容	所要時間 (時間)	備考
9:00	(1)とまりん館 到着			
9:00～9:20	(1)とまりん館 VIP 会議室	原子力規制庁殿控室 着替え、発電所入構手続き	0:20	
9:20～10:00	(1)とまりん館 第2 会議室	泊発電所の概要説明 現地確認行程説明等	0:40	
10:00～10:05	移動		0:05	
10:05～10:25	(2)茶津守衛所付近	新設構内入構ルート（出入口）	0:20	
10:25～10:30	移動		0:05	
10:30～10:50	(3)展望台	発電所構内全体配置	0:20	
10:50～10:55	移動		0:05	
10:55～11:10	(4)VH 保管庫付近（T.P.31m）	既設防潮堤撤去状況 新設防潮堤の全体配置	0:15	
11:10～11:20	(5)アクセスル-トンネル（T.P.21m）	アクセスル-トンネルの坑口位置	0:10	(4)から徒歩
11:20～11:25	移動		0:05	
11:25～11:45	(6)新設防潮堤端部（茶津側）	新設防潮堤端部（茶津側） 新設構内入構ルート（出入口） アクセスル-トンネルの坑口位置	0:20	
11:45～11:50	移動		0:05	
11:50～12:50	(1)とまりん館	昼食、休憩	1:00	
12:50～12:55	移動		0:05	堀株守衛所 から入構
12:55～13:05	(7)新設防潮堤端部（堀株側）	新設防潮堤端部（堀株側）	0:10	
13:05～13:10	移動		0:05	
13:10～13:25	(8)3号取水口	3号取水口（貯留堰含む）	0:15	
13:25～13:50	移動	大和門側からの構内入構ルート	0:25	
13:50～14:20	(9)開削調査箇所（南側）	F-1 断層の活動性評価概要	0:30	
14:20～14:25	移動		0:05	
14:25～15:05	(1)とまりん館 第2 会議室	質疑応答等	0:40	
15:05～15:20	(1)とまりん館 VIP 会議室	着替え	0:15	
15:20	出発			



現地確認ルート図

凡例	
	現地確認(AM)移動ルート
	現地確認(PM)移動ルート
	新設防潮堤設置位置
	アクセスルートトンネル設置位置
	新設構内入構ルート