

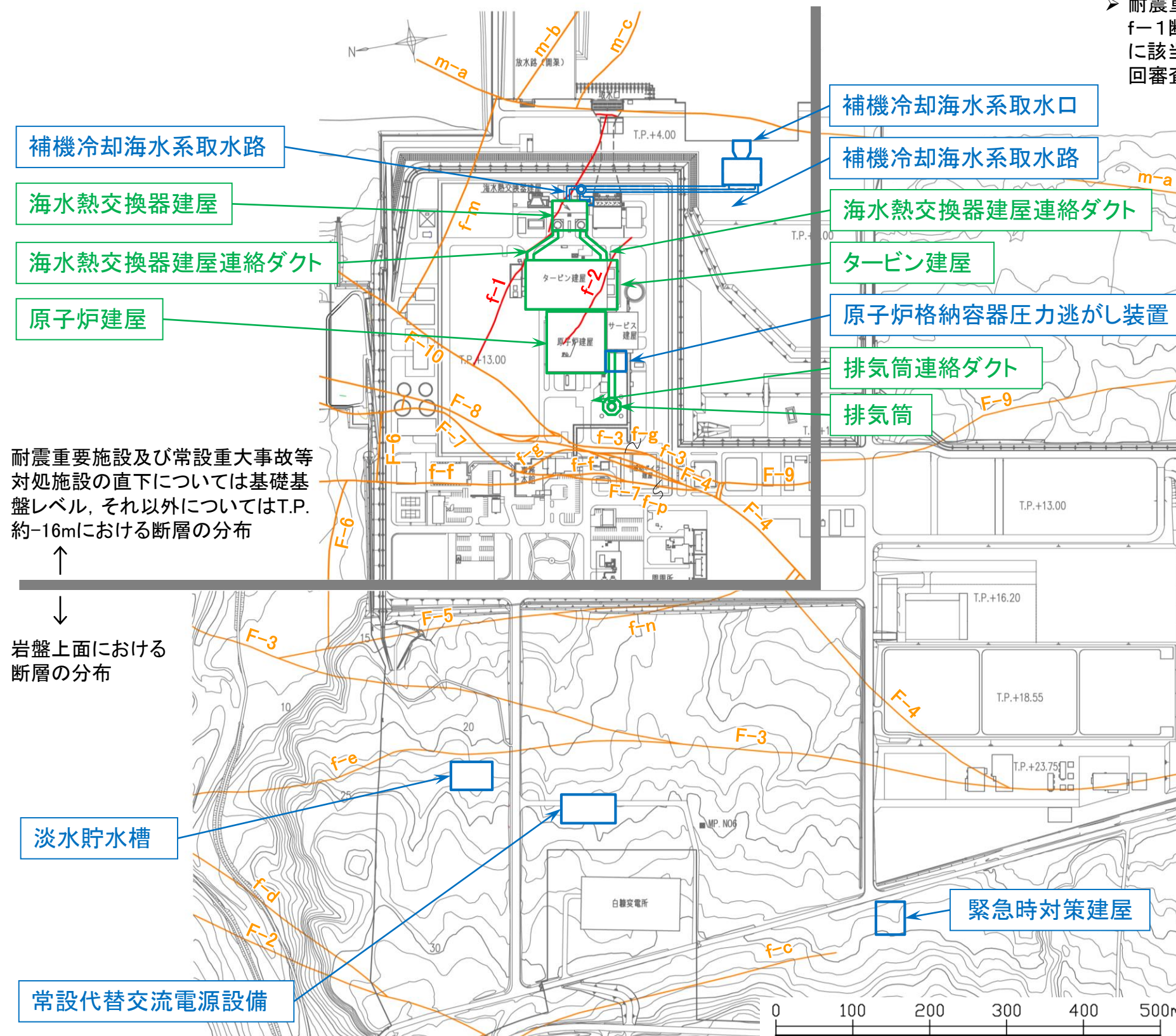
## 6. 敷地～敷地近傍の断層

- 6.1 敷地～敷地近傍の地形, 地質・地質構造の概要
- 6.2 敷地～敷地近傍の断層と評価の概要
  - 6.2.1 敷地～敷地近傍の断層の概要
  - 6.2.2 敷地～敷地近傍の断層の評価の概要
    - 6.2.2.1 評価の考え方
    - 6.2.2.2 評価対象となる断層
- 6.3 敷地～敷地近傍の震源として考慮する活断層の評価
- 6.4 まとめ

### 6.2.2.2 評価対象となる断層

## Step 1 耐震重要施設及び常設重大事故等対処施設と断層の位置関係

▶ 耐震重要施設及び常設重大事故等対処施設の直下にある断層は、f-1断層、f-2断層であり、「将来活動する可能性のある断層等」に該当しないことを確認済み(第454回審査会合 (H29.3.17), 第573回審査会合 (H30.5.18))。



耐震重要施設及び常設重大事故等  
対処施設の直下については基礎基  
盤レベル, それ以外についてはT.P.  
約-16mにおける断層の分布

岩盤上面における  
断層の分布

#### 凡 例

- : 耐震重要施設及び常設重大事故等対処施設の直下にある断層
- : 上記以外の断層
- : 耐震重要施設※1及び常設重大事故等対処施設※2
- : 常設重大事故等対処施設

※1 設置許可基準規則第3条の対象となる耐震重要施設(間接支持構造物を含む)  
 ※2 設置許可基準規則38条の対象となる常設耐震重要重大事故防止設備又は常設重大事故緩和設備が設置される重大事故等対処施設(特定重大事故等対処施設を除く)





### 6.2.2.2 評価対象となる断層

## 敷地の断層の評価対象となる断層の考え方

▶ 耐震重要施設及び常設重大事故等対処施設の直下でない断層について、以下の観点から、「震源として考慮する活断層」の評価対象となる断層を抽出する。

**変位量、破碎幅が小さく、連続性がない断層 ⇒ カテゴリーⅠ**

敷地の断層のうち、「小断層」と一部の「その他の断層」は、変位量、破碎幅が極めて小さく、走向方向、深度方向ともに連続性に乏しい断層であり、カテゴリーⅠの断層とする。

**他の断層より形成時期が相対的に古い断層 ⇒ カテゴリーⅡ**

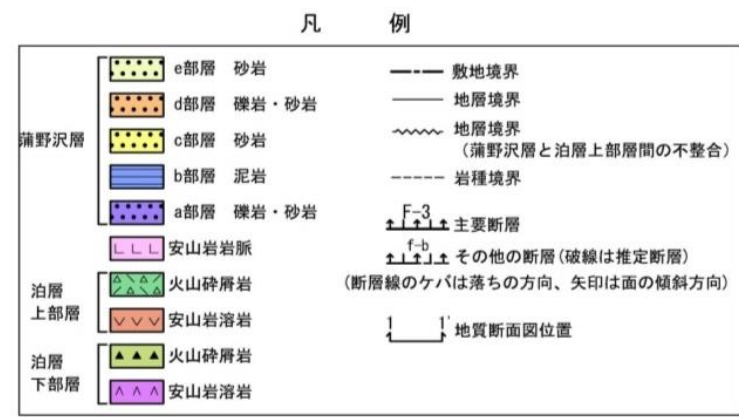
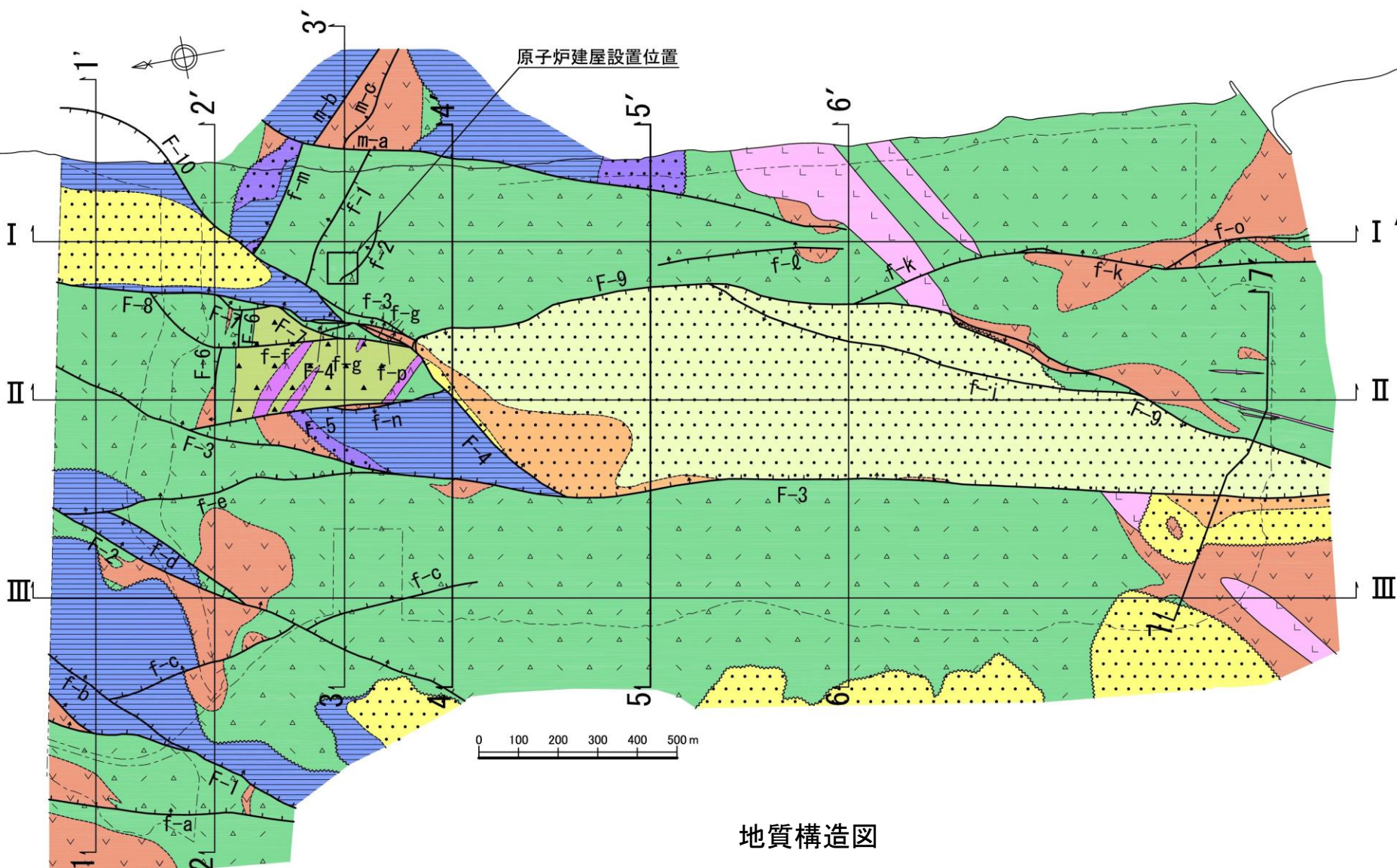
敷地の「主要な断層」と多くの「その他の断層」は正断層であり、これらは、切り・切られあるいは分岐・会合の関係にあることから、大局的にはほぼ同時期に形成されたと考えられるものの、詳細には相互の新旧関係が検討でき、形成時期が相対的に古い断層をカテゴリーⅡの断層とする。カテゴリーⅡの断層は、相対的に新しい断層の形成以降の活動はないと考えられる。

また、「主要な断層」に「その他の断層」が分岐・会合する場合は、地質構造を規制する「主要な断層」が、規模、連続性等から優位性がある。



**形成時期が相対的に新しく、地質構造を規制している正断層 ⇒ カテゴリーⅢ**

形成時期が相対的に新しい断層は、地質構造を規制するような規模、連続性を有する断層ともなっており、カテゴリーⅠ、Ⅱの断層に比べて評価の優位性がある。敷地近傍の断層も含めて、これらの断層をカテゴリーⅢの断層とし、「震源として考慮する活断層」の評価対象の断層とする。



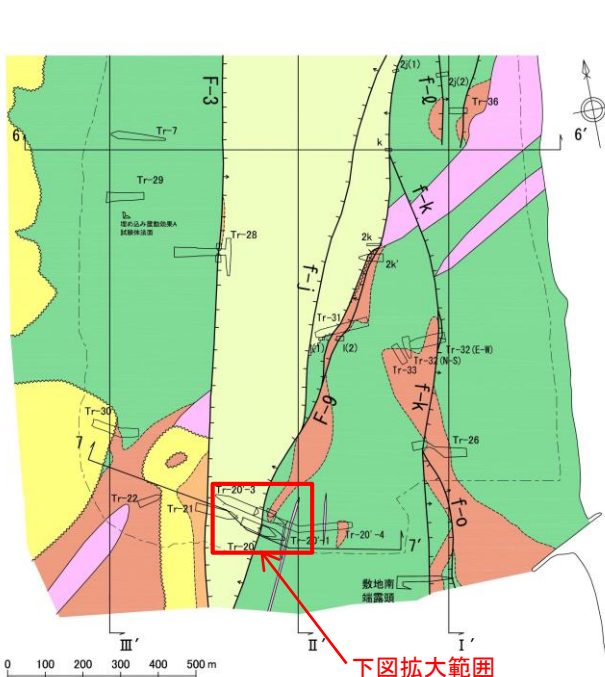
地質構造図



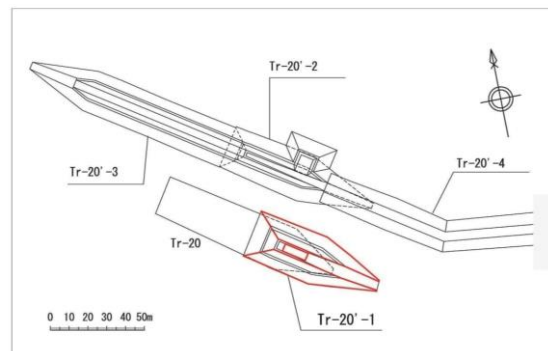
### 6.2.2.2 評価対象となる断層

## Step 2 小断層 (s-19)

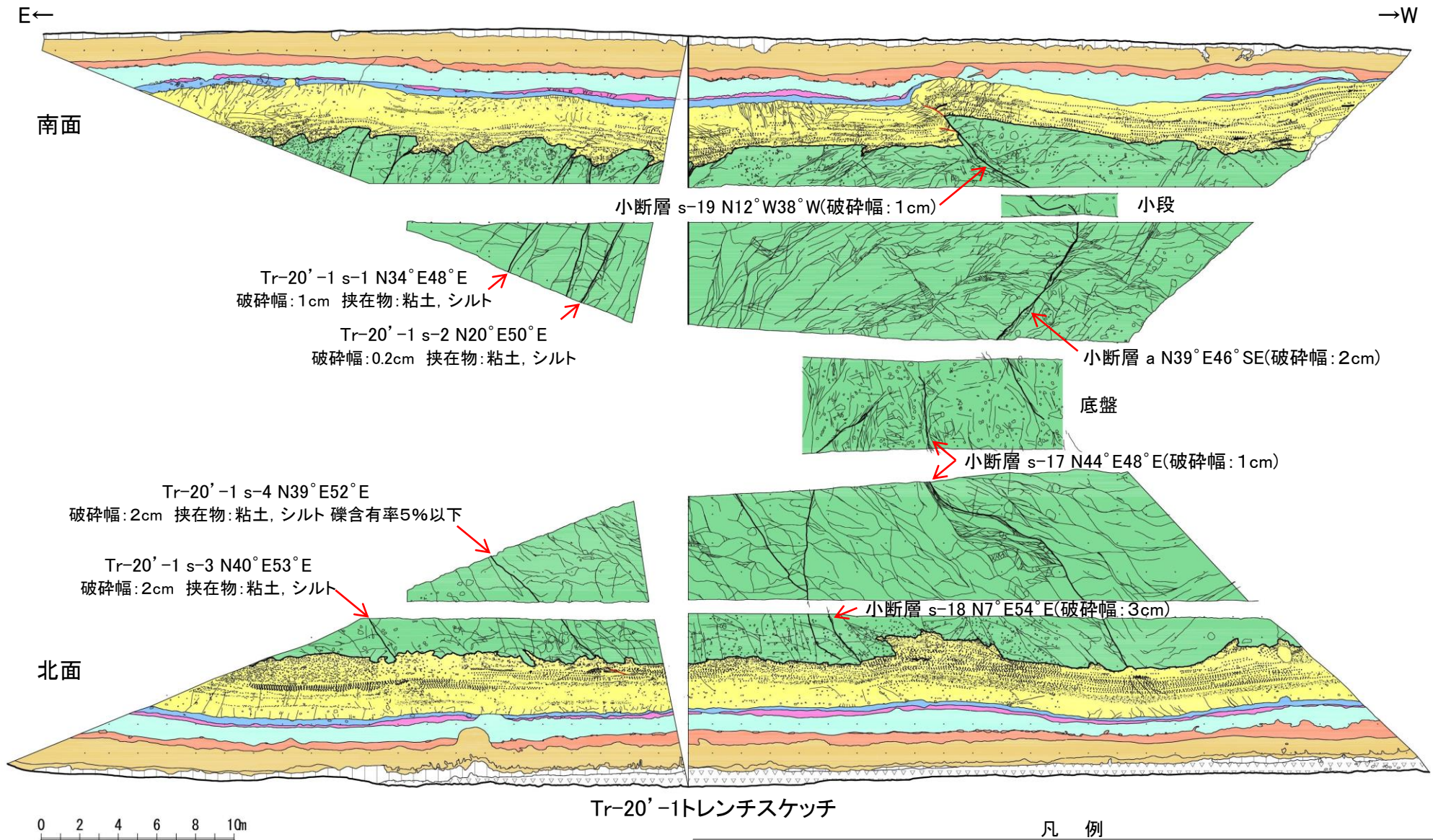
- Tr-20'-1トレンチ南面の泊層上部層中に確認された小断層s-19は、深度方向には小段で消滅し、走向方向もトレンチ北面には連続しない。
- 小断層s-19の下方の小断層aは、小断層s-19と走向・傾斜も異なり、トレンチ底盤で消滅する。  
⇒ 小断層は、変位量、破碎幅が極めて小さく、走向方向、深度方向ともに連続性に乏しい断層である。



Tr-20'-1トレンチ位置図(地質構造図)



Tr-20'-1トレンチ概要



**【泊層上部層中の小断層の特徴】**

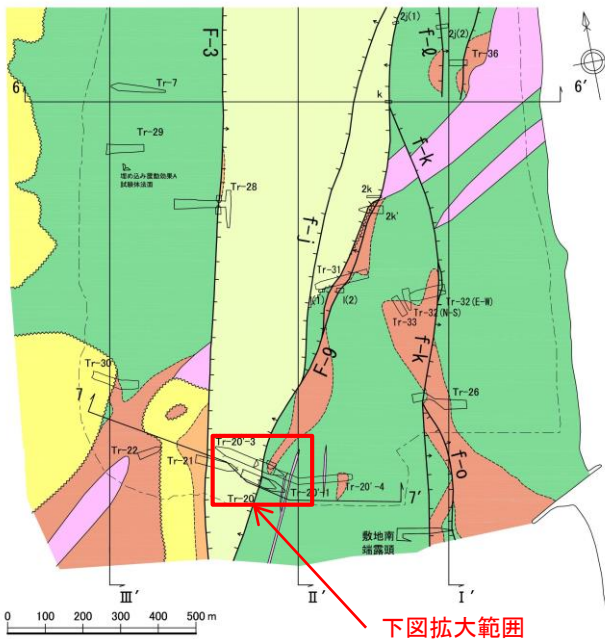
- 挟在物を伴わない小断層も認められる。
- 北面と南面で連続しない小断層が多い。

【第四系】		【新第三系】		【断層及び小断層】	
完全統	bn : 盛土・埋土	Ge	e 部層	ms	泥岩
	s : 表土・黒ボク	Gd	d 部層	ss	砂岩
	a2	Gc	c 部層	cg	礫岩
	2m	Gb	b 部層	tf	凝灰岩
	e	Ga	a 部層	D	安山岩岩脈
	F3				
上部更新統	F2	Tu-w	浦野沢層堆積前の風化帯	Tu-tb	凝灰角礫岩・火山礫凝灰岩
	F1	Tu-tb	凝灰角礫岩・火山礫凝灰岩	Tu-tf	凝灰岩
	L1	Tu-an	安山岩溶岩	Tl-tb	凝灰角礫岩・火山礫凝灰岩
	M2	Tl-tf	凝灰岩	Tl-an	安山岩溶岩
	M1'				
	M1				
示 標	To-Rd				
火山灰	Aso-4				
	Toya				

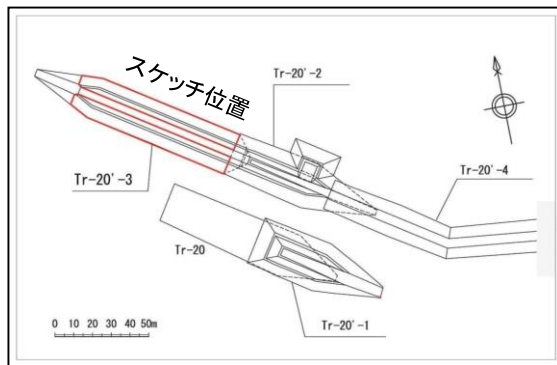


## 6.2.2.2 評価対象となる断層 Step 2 小断層

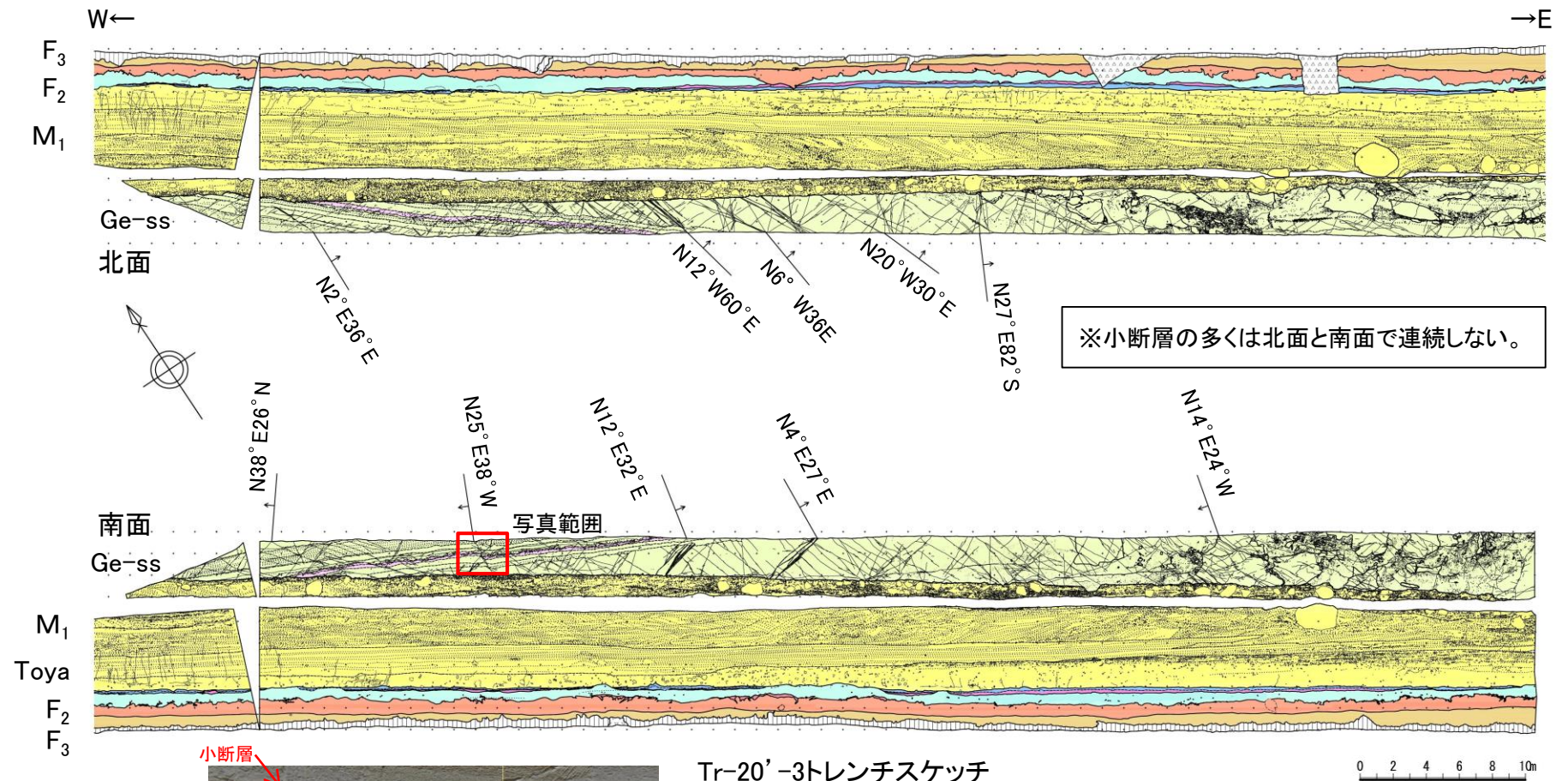
- Tr-20'-3トレンチの蒲野沢層中に認められる小断層は、トレンチ北面と南面とで連続せず、変位量、破碎幅も小さい。  
⇒ 小断層は、変位量、破碎幅が極めて小さく、走向方向、深度方向ともに連続性に乏しい断層である。



Tr-20'-3トレンチ位置図(地質構造図)




Tr-20'-3トレンチ概要



※小断層の多くは北面と南面で連続しない。

Tr-20'-3トレンチスケッチ



蒲野沢中の凝灰岩(g4)

小断層の走向線

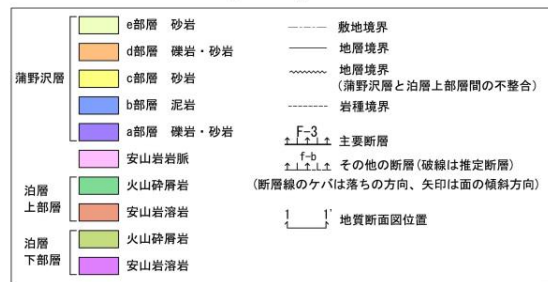
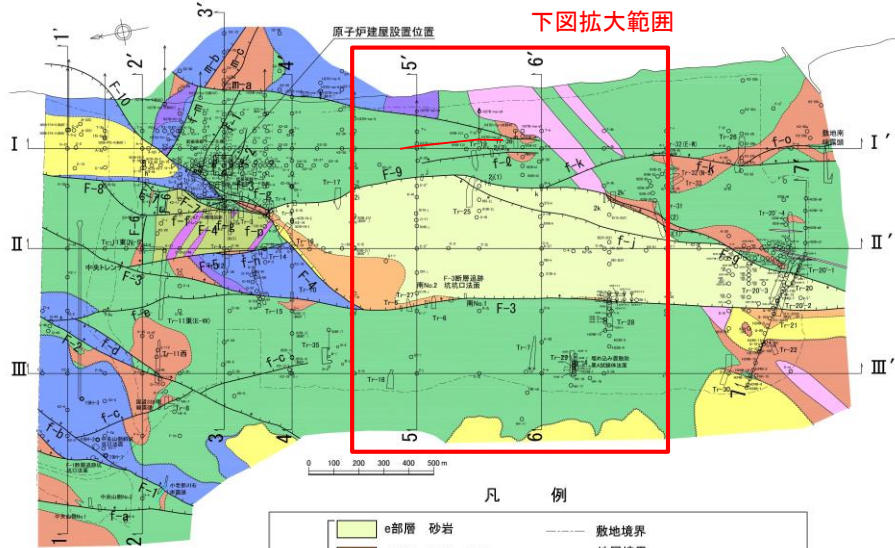
- 【蒲野沢層中の小断層の特徴】**
- 蒲野沢層の砂岩中には、数10cm～数m程度の間隔で小断層が認められる。
  - 小断層は、僅かな変位が認められるものと不明なものがある。
  - 小断層は北面と南面で連続しないものが多い(右上図)。
  - 小断層は、破碎部を伴わず面が密着しているものが多い(右写真)。

蒲野沢層中の凝灰岩(g4)を正断層センスで変位させる小断層(N25°E38°W)は、面が密着し、挟在物が認められない。これを切る逆傾斜の小断層(s)も面が密着している。

【第四系】		【新第三系】		【断層及び小断層】	
bn	: 盛土・埋土	Ge	: e 部層	ms	: 泥岩
s	: 表土・黒ボク	Gd	: d 部層	ss	: 砂岩
a2	: 低地堆積物	Gc	: c 部層	cg	: 礫岩
lm	: ローム層	Gb	: b 部層	tf	: 凝灰岩
e	: 粘土・シルト層	Ga	: a 部層	D	: 安山岩岩脈
F3	: F3 扇状地堆積物・陸成堆積物	Tu-w	: 蒲野沢層堆積前の風化帯		
F2	: F2 扇状地堆積物・陸成堆積物	Tu-tb	: 凝灰角礫岩・火山礫凝灰岩		
F1	: F1 扇状地堆積物・陸成堆積物	Tu-tf	: 凝灰岩		
Li	: Li 面段丘堆積物	Tu-an	: 安山岩溶岩		
M2	: M2 面段丘堆積物	Tl-tb	: 凝灰角礫岩・火山礫凝灰岩		
M1'	: M1' 面段丘堆積物	Tl-tf	: 凝灰岩		
M1	: M1 面段丘堆積物	Tl-an	: 安山岩溶岩		
To-Rd	: 十和田レッド軽石層				
Aso-4	: 阿蘇4火山灰層				
Toya	: 洞爺火山灰層				

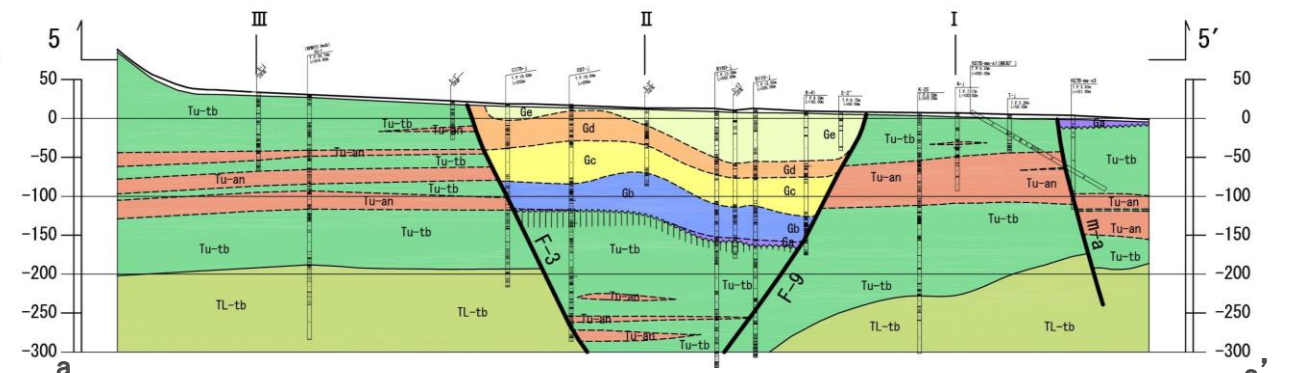


## 6.2.2.2 評価対象となる断層 Step 2 f-l断層

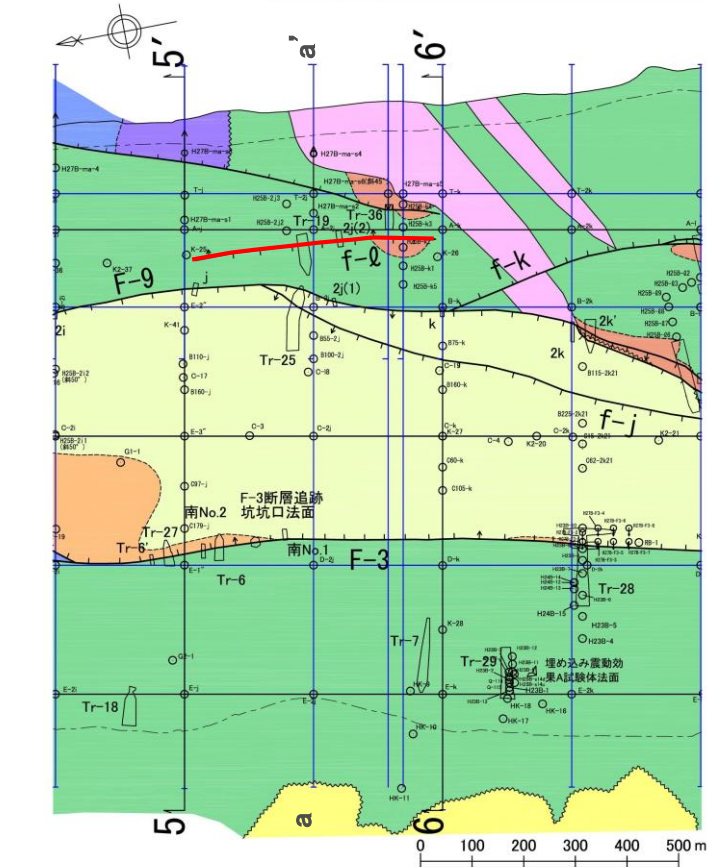
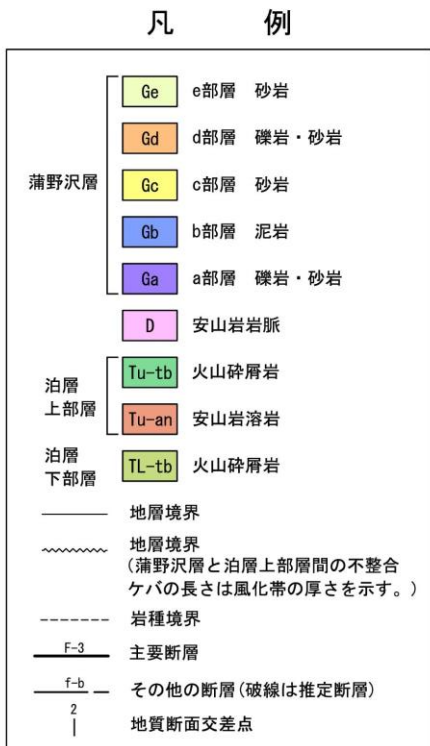
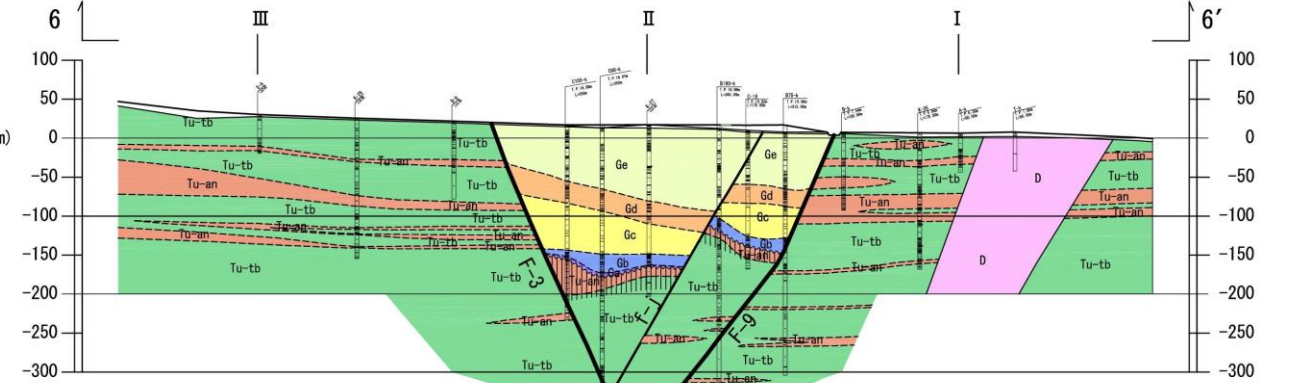


- f-l断層は、試掘坑調査、ボーリング調査及びトレンチ調査により確認されたN-S走向で東側に緩く傾斜する断層であり、移動のセンスは逆断層と推定される。
- f-l断層は、ボーリング調査の結果、延長が最大見積もっても約500m以下の連続性のない断層であり、変位量が確認できない程度に小さく、深部にも連続しないことが確認されている。f-l断層は、小断層とほぼ同等の性状を有している。
- ⇒ f-l断層は、小断層と同様に、変位量、破碎幅が極めて小さく、走向方向、深度方向ともに連続性に乏しい断層である。

北側の5断面では、f-l断層は分布しない



南側の6断面では、f-l断層は分布しない



地質構造図

地質断面図

断層名	走向	傾斜	最大破碎幅 (cm)	見かけ鉛直変位量 (m)	移動のセンス
f-l	N2°W~18°E	30°~43°E	15	-	(逆)

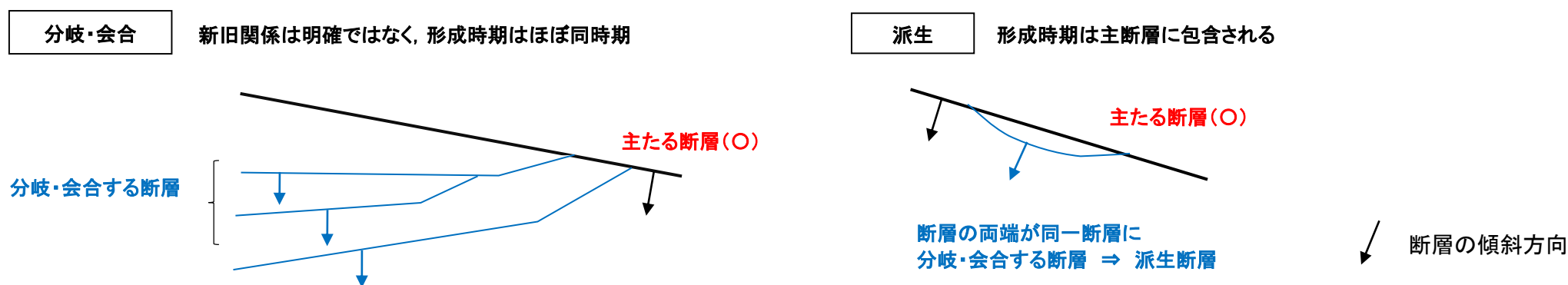


### 6.2.2.2 評価対象となる断層

## Step 3 断層相互の関係と形成時期(新旧関係)の考え方

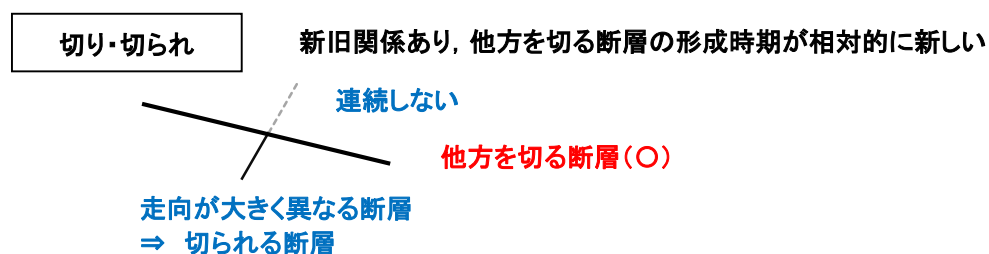
- 「分岐・会合」は、互いの断層が傾斜方向が同じでかつ近接して1条に収斂する分布形態であり、明確な新旧関係を示してはならず、断層の形成時期はほぼ同時期と判断される。ただし、収斂した断層がさらに延長している場合には、その断層を主たる断層(○)とみなすことができ、分岐・会合する他の断層の形成時期を包含すると考えられる。
- このうち、断層の両端が隣接する同一断層に接合する場合は、部分的な「派生」とみなすことができるので、形成時期の検討は一方の主たる断層(○)の形成時期に包含されると考えられる。

⇒ 活動性の検討は、主たる断層について行えば、他の分岐・会合する断層の活動性検討も取り込んでいると考えられる。



- 「切り・切られ」は、一方の断層の延長が他の断層を越えて連続しない場合であり、明確な新旧関係を表しており、他方を切る断層(○)の形成時期が相対的に新しいと判断される。

⇒ 活動性の検討は、他方を切る断層について行えば、他の切られる断層の活動性検討も取り込んでいると考えられる。

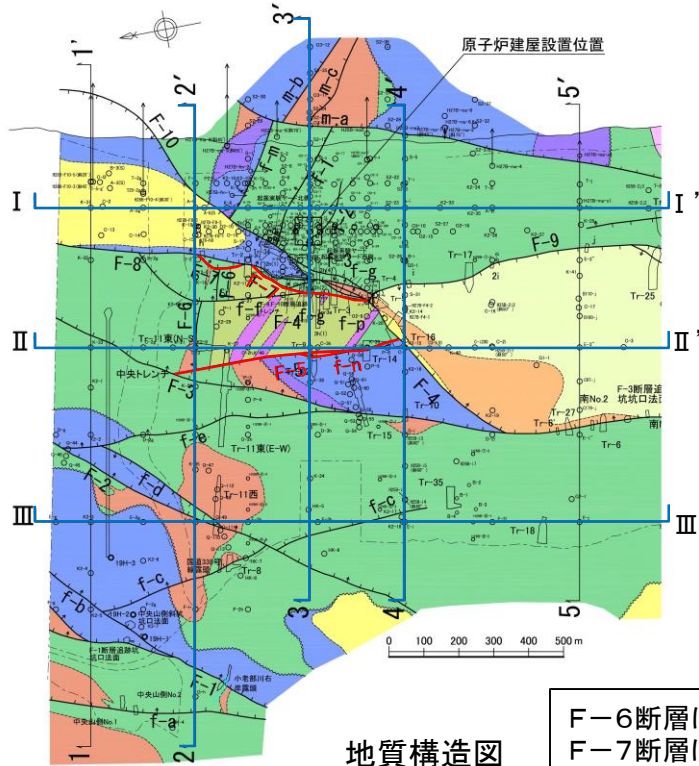




### 6.2.2.2 評価対象となる断層

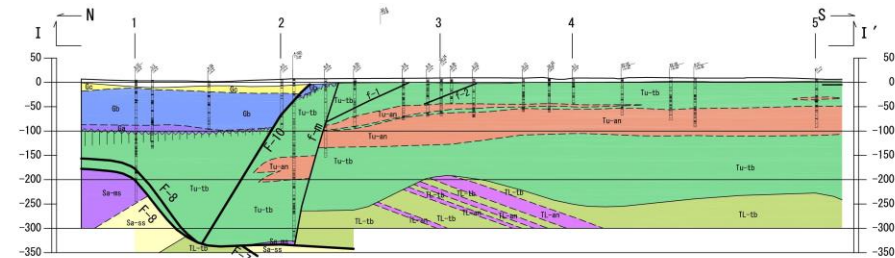
## Step 3 F-5断層, F-6断層, F-7断層, f-n断層

- 高角度の正断層が発達する地質構造の特徴のひとつとして、泊層下部層が地表付近に分布する範囲は、周囲をF-5断層, F-6断層, F-7断層等に取り囲まれる地壘状をなす。
- F-6断層はF-5断層及びF-7断層に切れられ、F-5断層はF-3断層及びF-4断層に切れられ、F-7断層はF-4断層及びF-8断層に切れられており、地表部ではこれらの断層より外側には延長しない。
- f-n断層は、断層の南方, 北方ともに同方向で同センスのF-5断層に会合し、延長の短い断層である。  
⇒ F-5断層, F-6断層, F-7断層及びf-n断層は、泊層下部層の地壘を形成した後に、F-3断層, F-4断層及びF-8断層に切れられて以降は活動しておらず、形成時期が相対的に古い断層である。

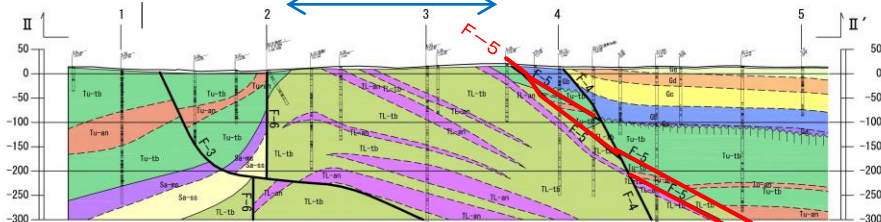


地質構造図

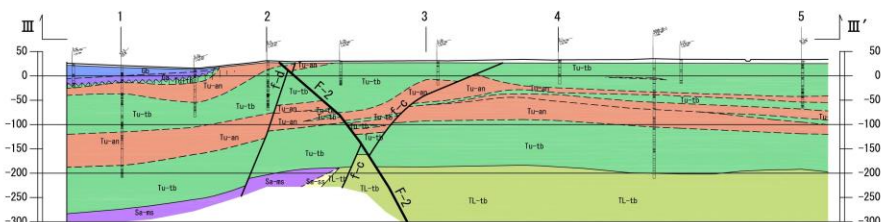
F-6断層は、F-5断層及びF-7断層に切られる



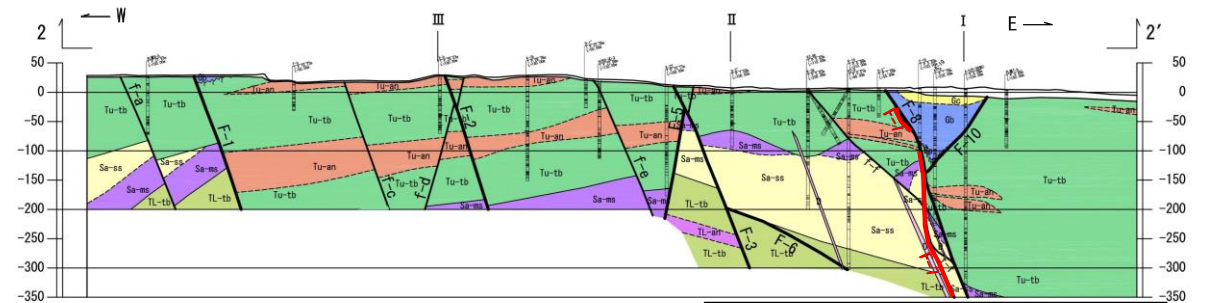
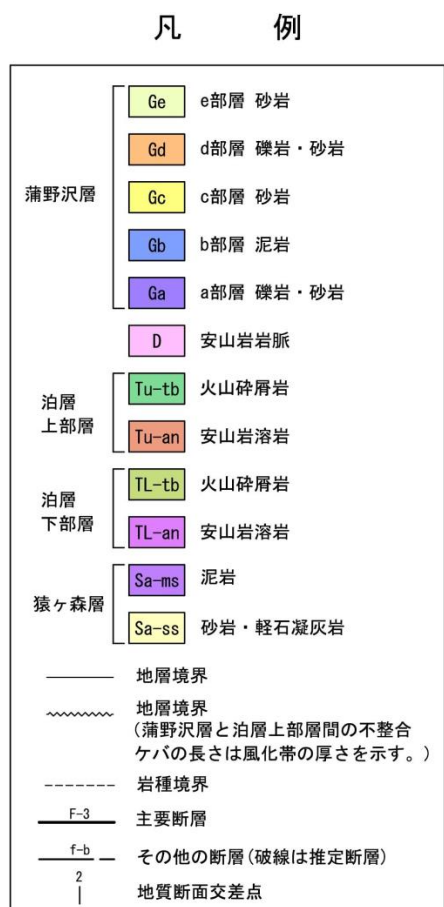
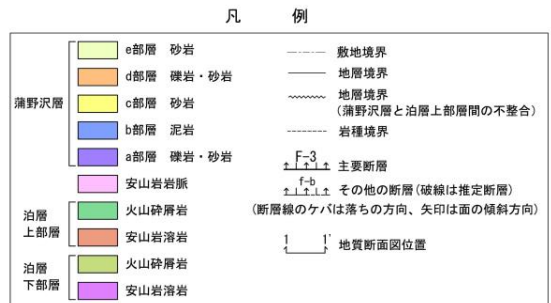
地壘状をなす泊層下部層分布域



F-5断層は、F-4断層に切られる

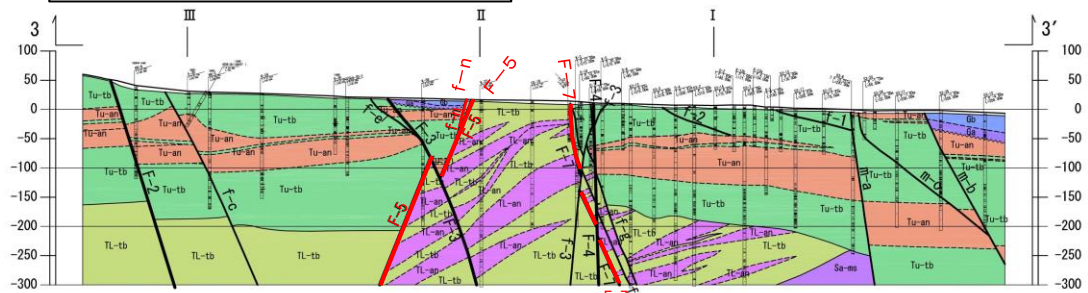


地質断面図(南北方向)



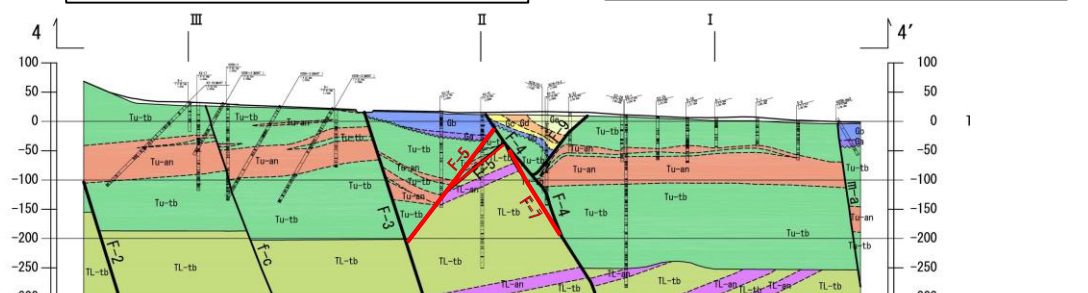
F-7断層は、F-8断層に切られる

f-n断層は、F-5断層に会合する



F-5断層は、F-3断層に切られる

F-7断層は、F-4断層に切られる



地質断面図(東西方向)

断層名	走向	傾斜	最大破碎幅 (cm)	見かけ鉛直変位量 (m)	移動のセンス
F-5	N14°W~2°E	63°~78°W	40	270以上	正
F-6	(N84°W)	(60°N~90°)	[7]	200	正
F-7	N14°~35°E	75°SE	25	160以上	正
f-n	N26°E	48°NW	30	20	正

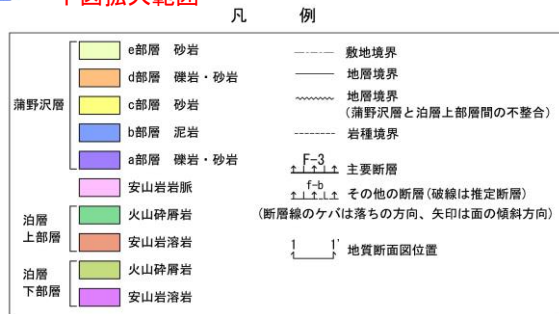


6.2.2.2 評価対象となる断層

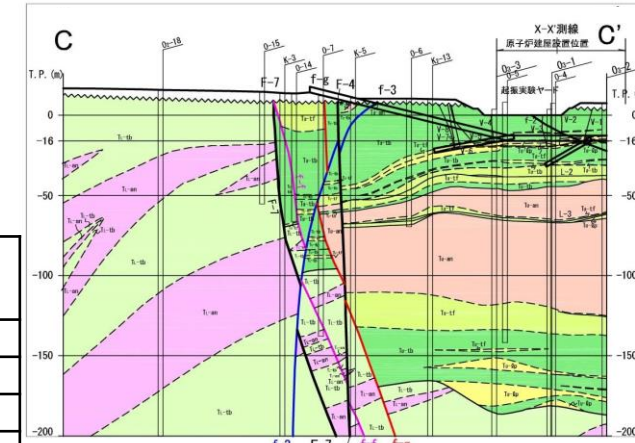
Step 3 f-f断層, f-g断層, f-p断層, f-3断層

- 地壘状構造東側のf-f断層, f-g断層, f-p断層は, N-S~NE-SW走向で東傾斜の正断層である。
- f-f断層, f-g断層, f-p断層は, f-3断層, F-4断層に切られることから, f-3断層, F-4断層形成以降の活動はなく, 形成時期が相対的に古い断層である。
- f-3断層は, F-4断層, F-9断層及びF-10断層に切られており, F-4断層, F-9断層及びF-10断層形成以降の活動はなく, 形成時期が相対的に古い断層である。

下図拡大範囲

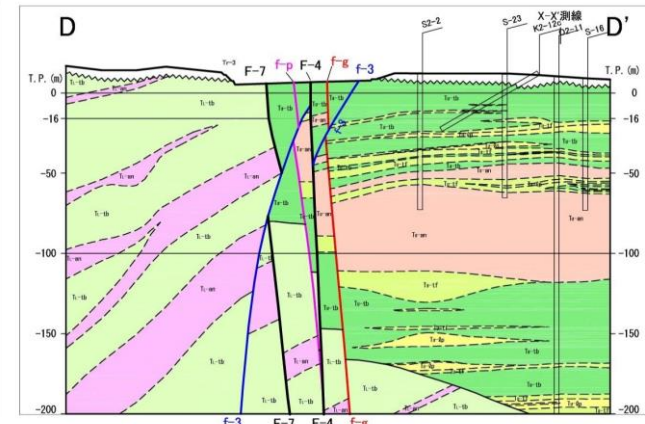
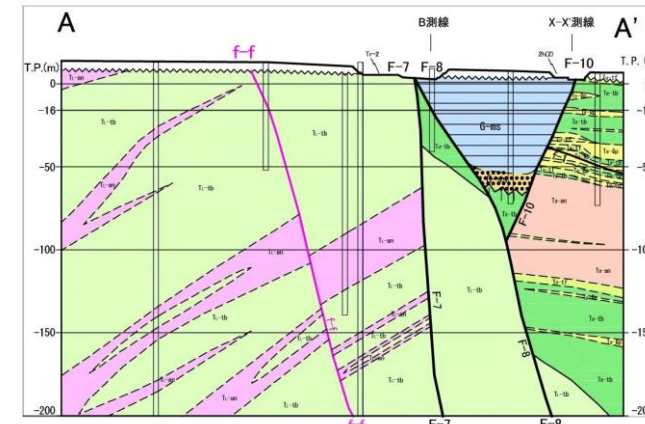
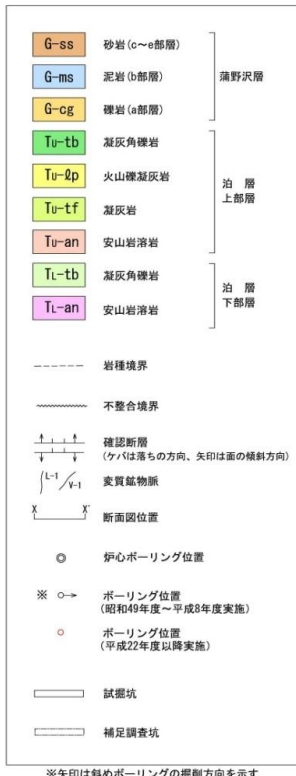
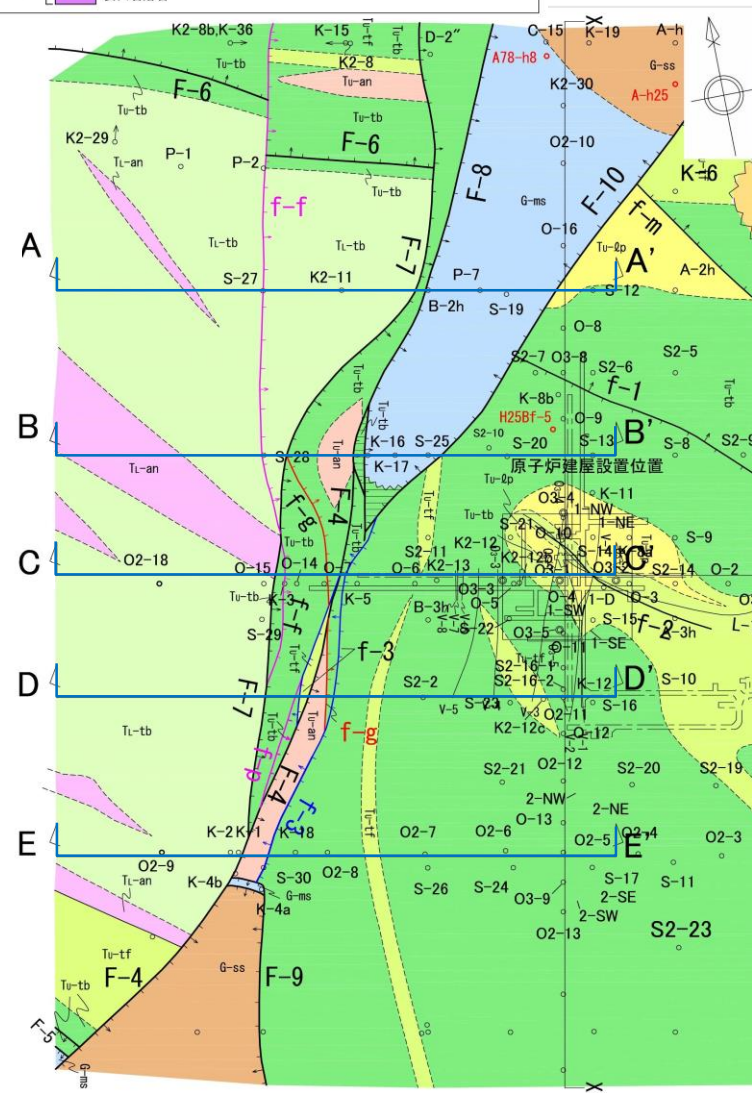


断層名	走向	傾斜	最大破砕幅(cm)	見かけ鉛直変位量(m)	移動のセンス
f-f	[N16°~36°E]	[70°~75°SE]	[25]	30	正
f-g	N27°~34°E	80°~83°SE	20	60	正
f-p	N45°E	85°SE	25	30	正
f-3	N28°E	38°NW	30	45	逆

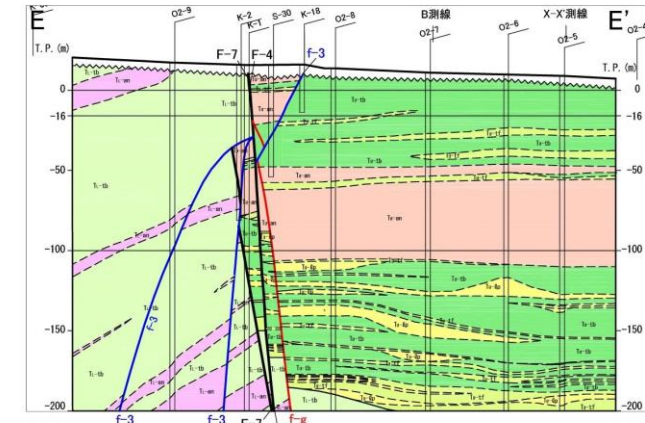
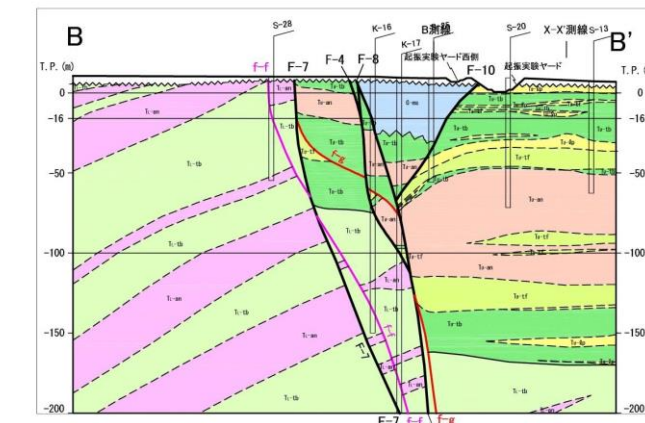


f-f断層, f-g断層は, f-3断層, F-4断層に切られ, f-3断層はF-4断層に切られる

地質構造図



f-g断層はf-3断層に切られ, f-p断層はf-3断層, F-4断層に切られ, f-3断層はF-4断層に切られる



f-f断層はF-7断層に切られ, f-g断層はF-4断層, F-7断層に切られる

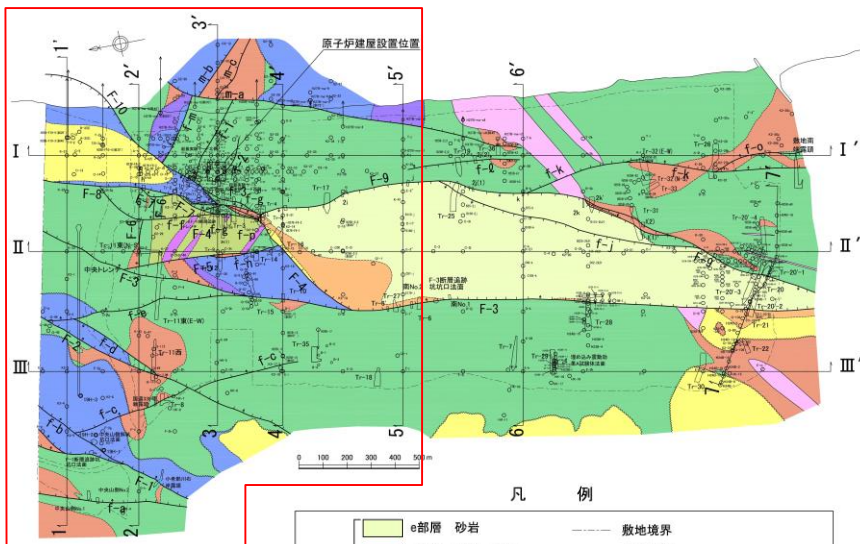
f-g断層はf-3断層, F-4断層に切られ, f-3断層はF-4断層に切られる

原子炉建設設置位置西側地質鉛直断面図

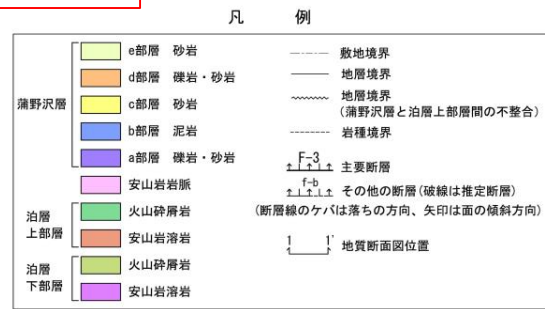


6.2.2.2 評価対象となる断層

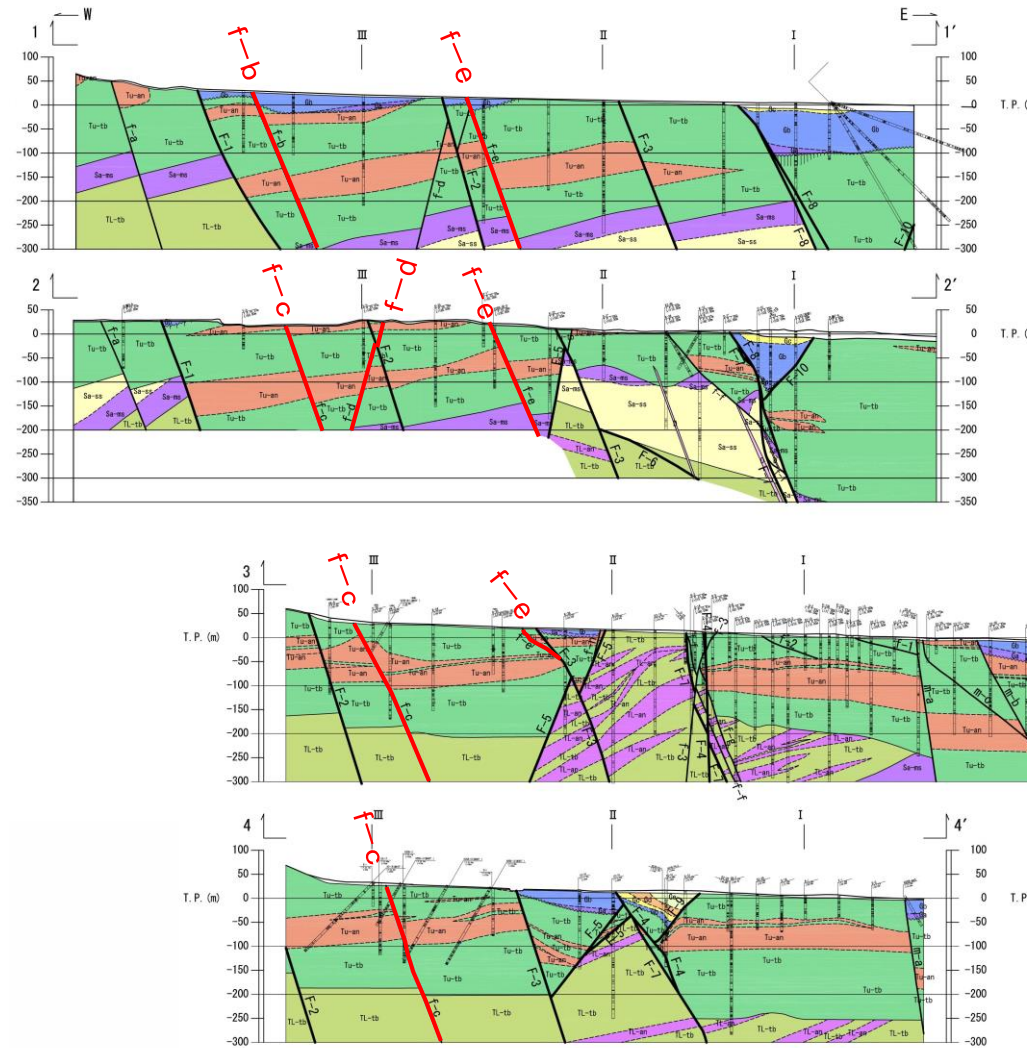
Step 3 f-b断層, f-c断層, f-d断層, f-e断層



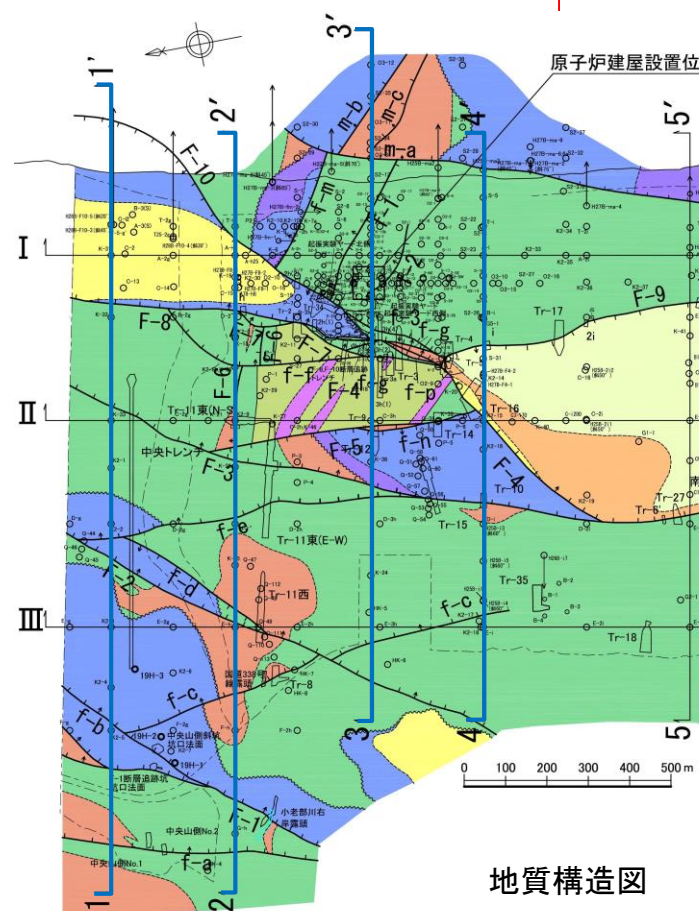
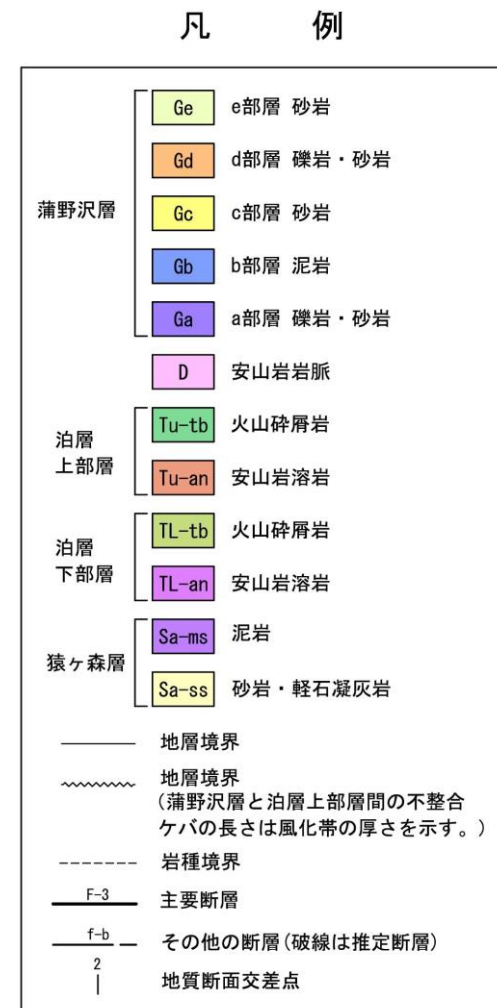
下図拡大範囲



- f-b断層は、NE-SW走向で東側に傾斜する高角度の正断層である。f-b断層は、南方はF-1断層に会合し、北方はF-1断層の北方延長であるH-6断層に会合していることから、同方向で同センスの「主要な断層」であるF-1断層に比べ規模、連続性等の優位性がない。
- f-c断層は、NNW-SSE走向で東側に傾斜する高角度の正断層である。f-c断層は、F-2断層及びf-b断層に切られており、F-2断層及びf-b断層形成以降の活動はなく、形成時期が相対的に古い断層である。
- f-d断層は、NE-SW走向で西側に傾斜する高角度の正断層である。f-d断層は、F-2断層に切られており、F-2断層形成以降の活動はなく、形成時期が相対的に古い断層である。
- f-e断層は、N-S走向で東側に傾斜する高角度の正断層である。f-e断層は、F-2断層及びF-3断層に切られており、F-2断層及びF-3断層形成以降の活動はなく、形成時期が相対的に古い断層である。



地質断面図



地質構造図

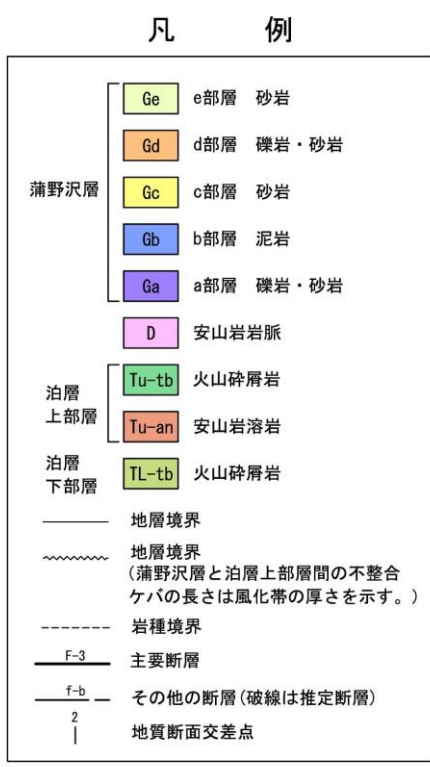
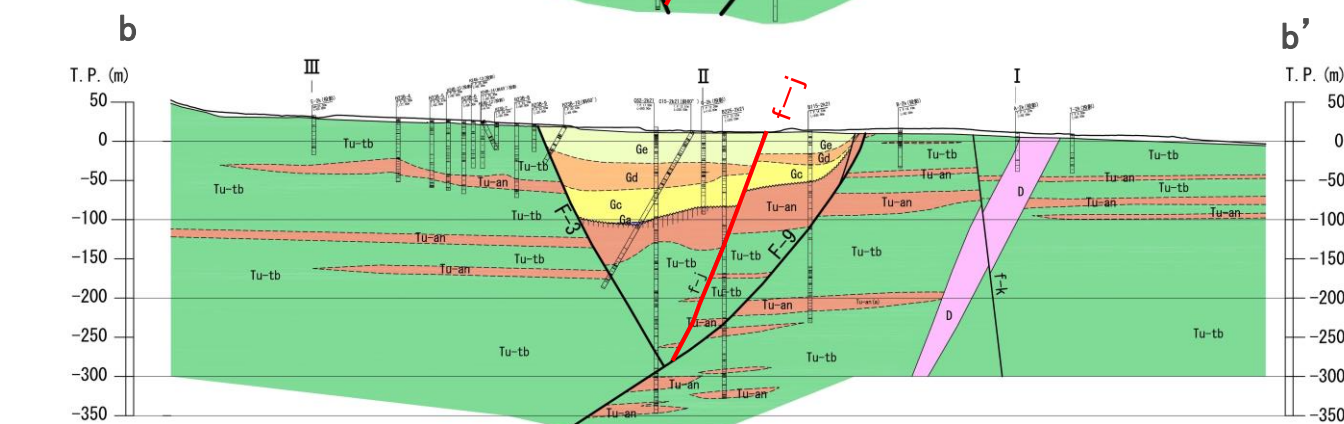
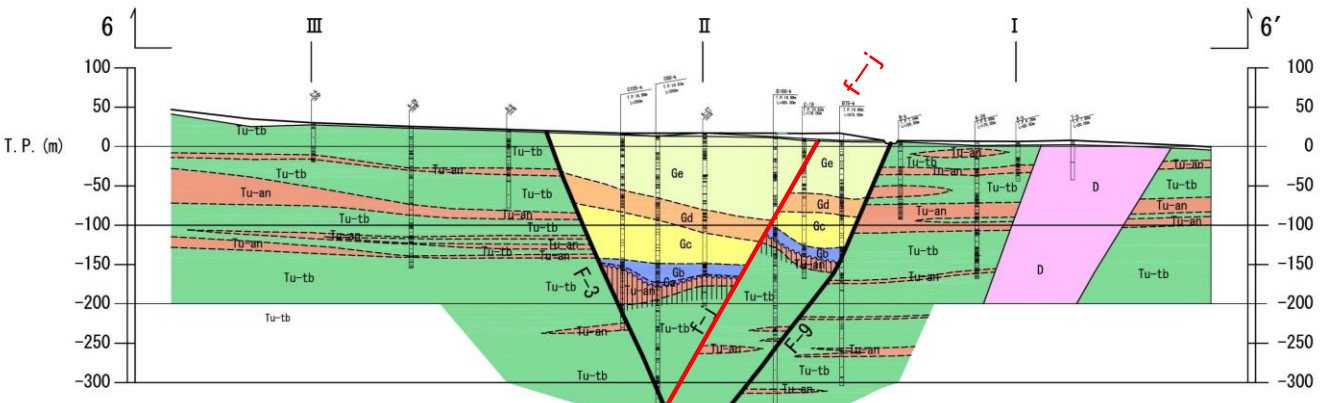
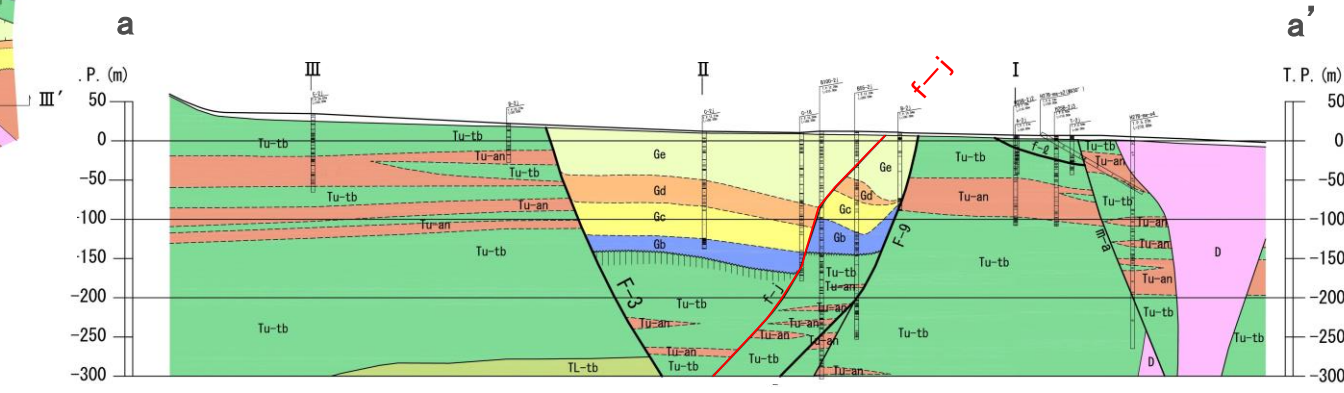
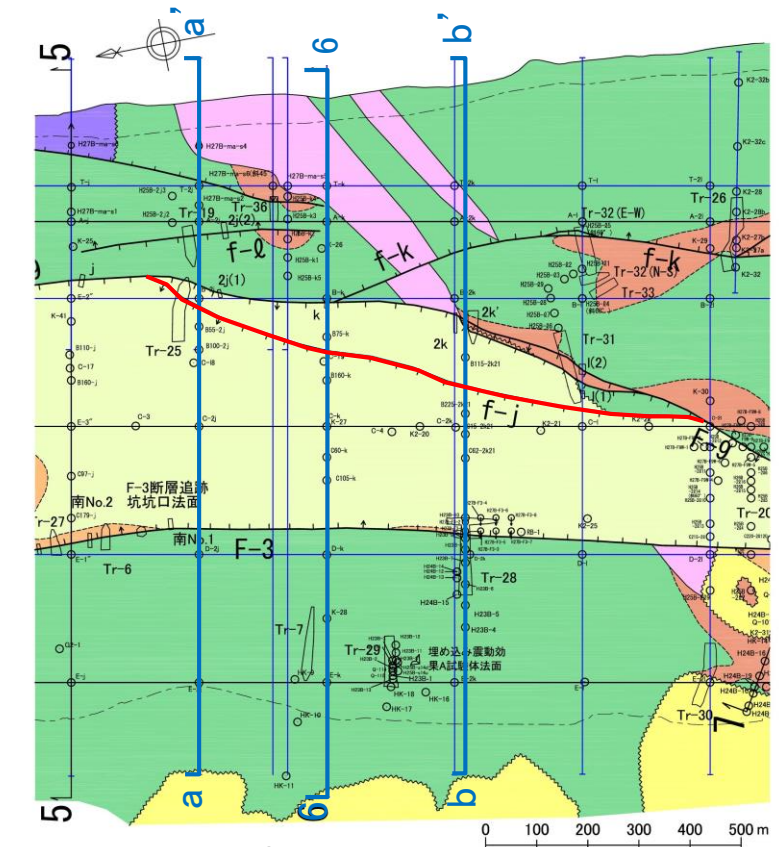
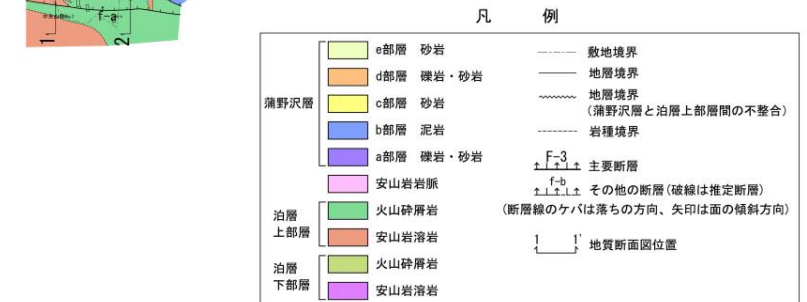
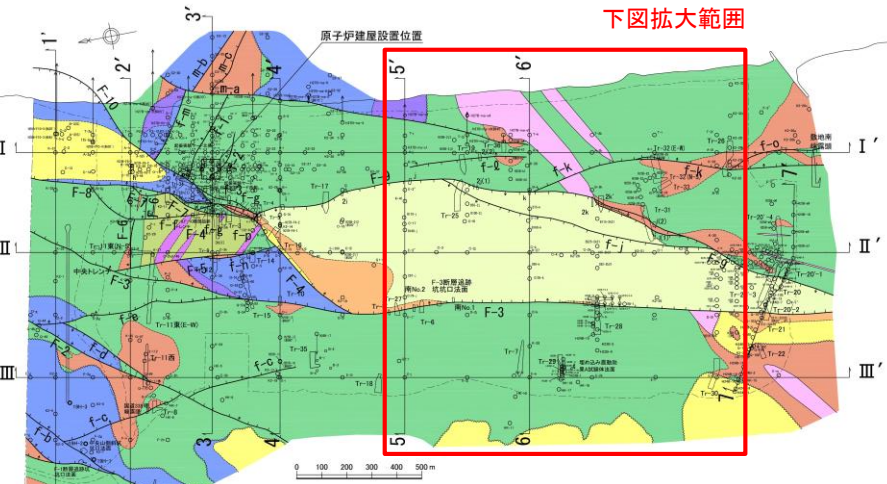
断層名	走向	傾斜	最大破砕幅 (cm)	見かけ鉛直変位量 (m)	移動のセンス
f-b	N57°~62°E	60°~75°SE	20	30	正
f-c	N3°W~3°E	70°~80°E	25	20	正
f-d	N22°~40°E	76°~83°NW	13	30	正
f-e	N43°W~10°E	50°~78°NE	15	50	正



### 6.2.2.2 評価対象となる断層

## Step 3 f-j断層

➤ f-j断層は、NNE-SSW走向で西側に傾斜する正断層である。f-j断層は、南方、北方ともに同方向で同センスのF-9断層に会合することから、「主要な断層」であるF-9断層に比べ規模、連続性等の優位性がない。



地質断面図

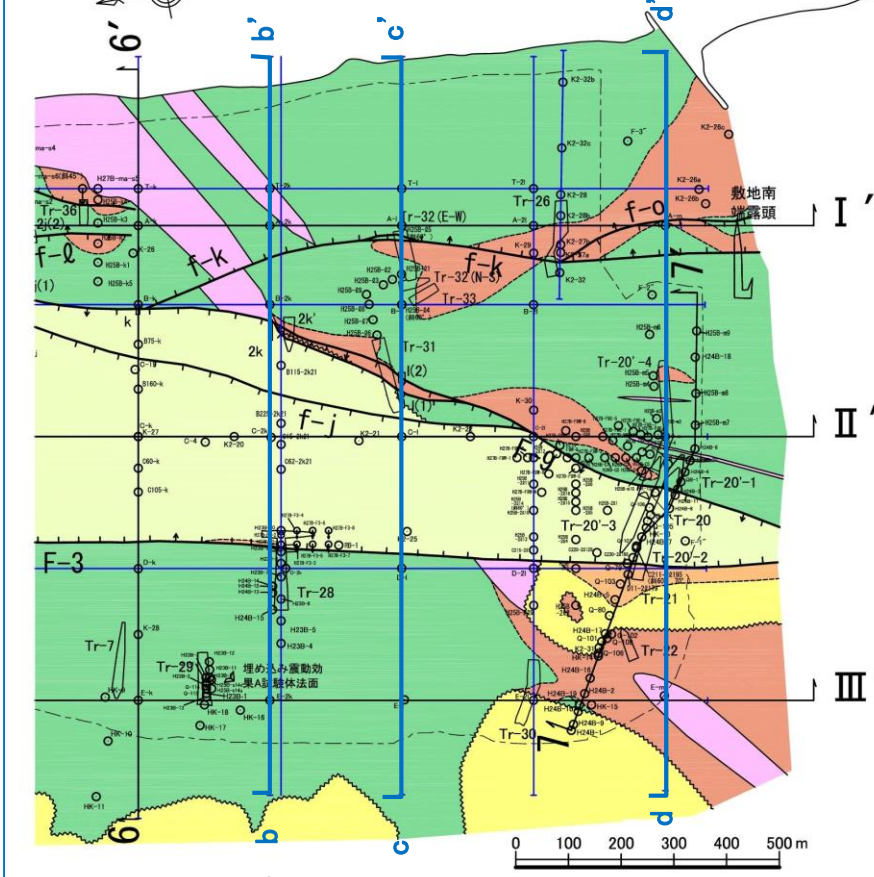
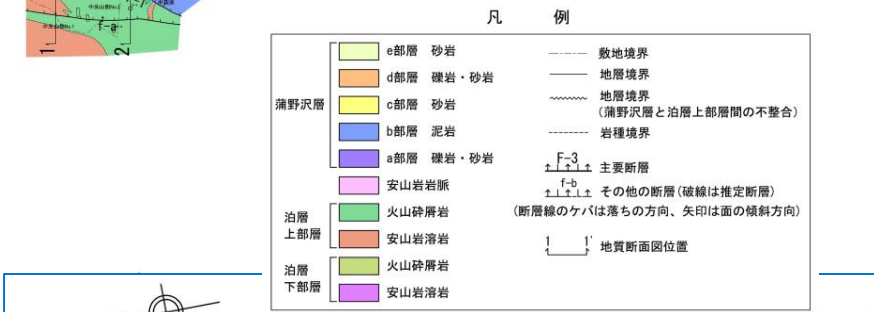
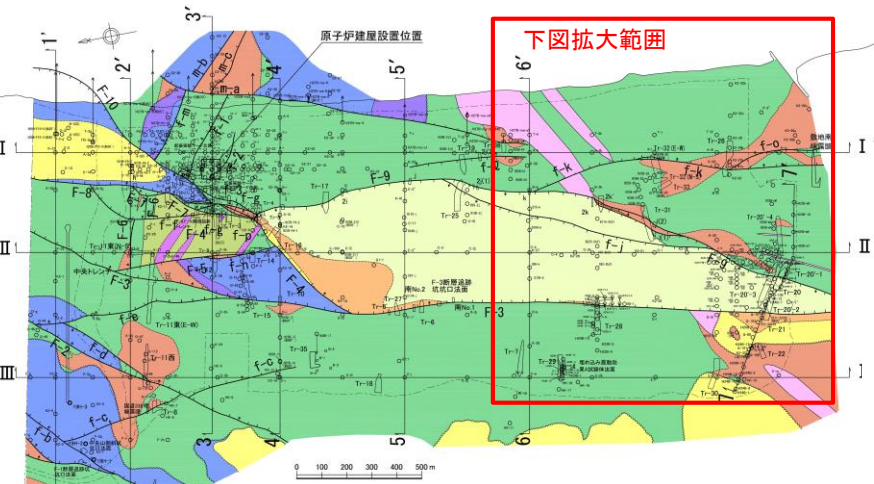
断層名	走向	傾斜	最大破碎幅 (cm)	見かけ鉛直変位量 (m)	移動のセンス
f-j	N8°~42°E	44°~51°NW	5	60	正



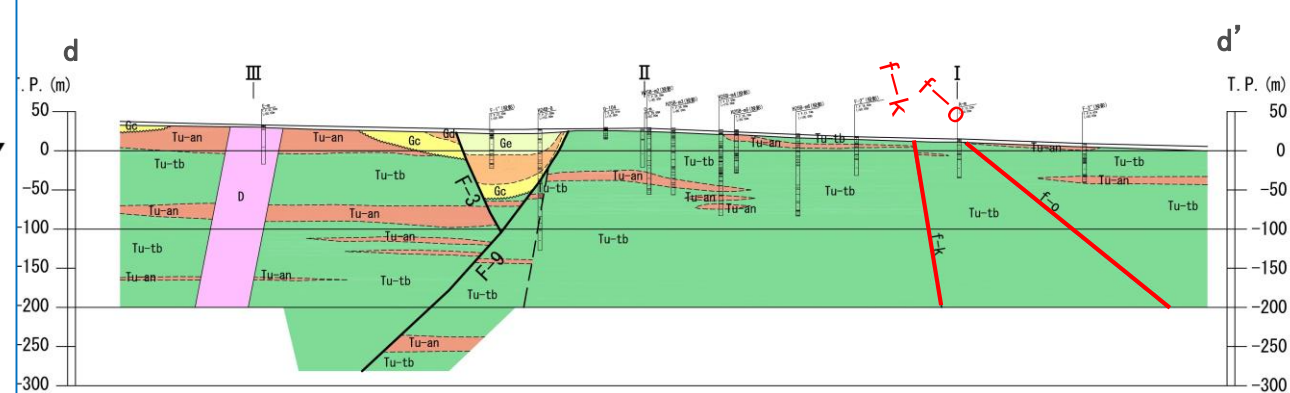
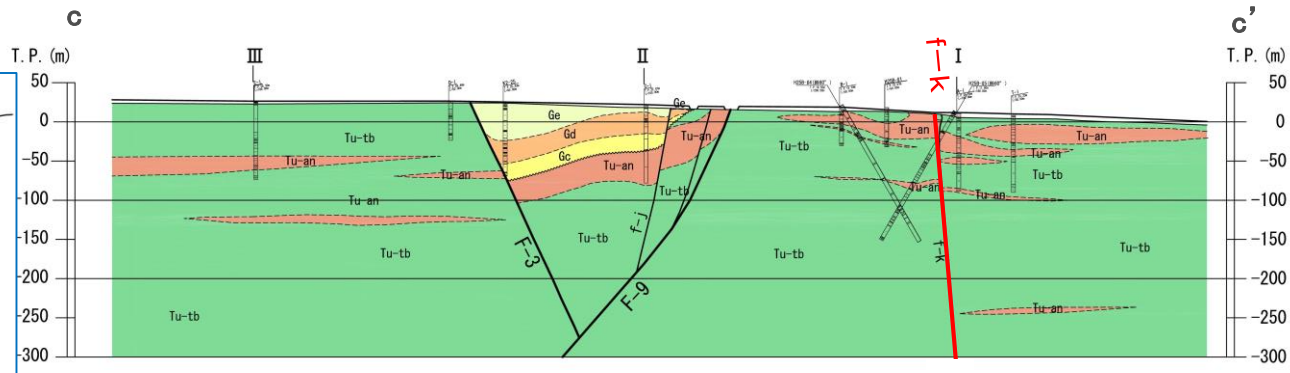
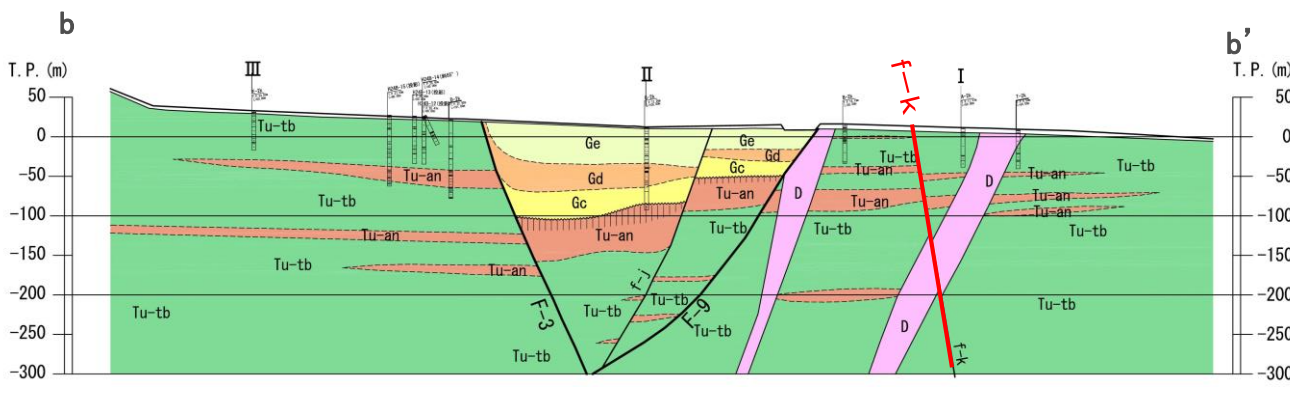
6.2.2.2 評価対象となる断層

Step 3 f-k断層, f-o断層

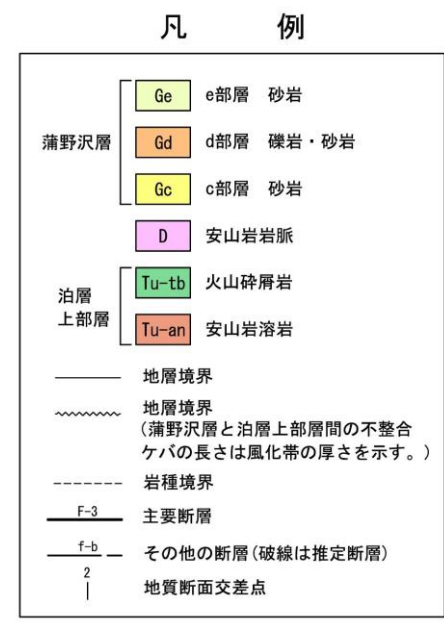
- f-k断層は、N-S~NNW-SSE走向で東側に傾斜する高角度の正断層である。f-k断層は、北方でF-9断層に切られており、F-9断層形成以降の活動はなく、形成時期が相対的に古い断層である。
- f-o断層は、N-S走向で東傾斜の逆断層である。f-o断層はf-k断層に切れ、f-k断層はF-9断層に切られており、f-o断層は、f-k断層、F-9断層形成以降の活動はなく、形成時期が相対的に古い断層である。



地質構造図



地質断面図

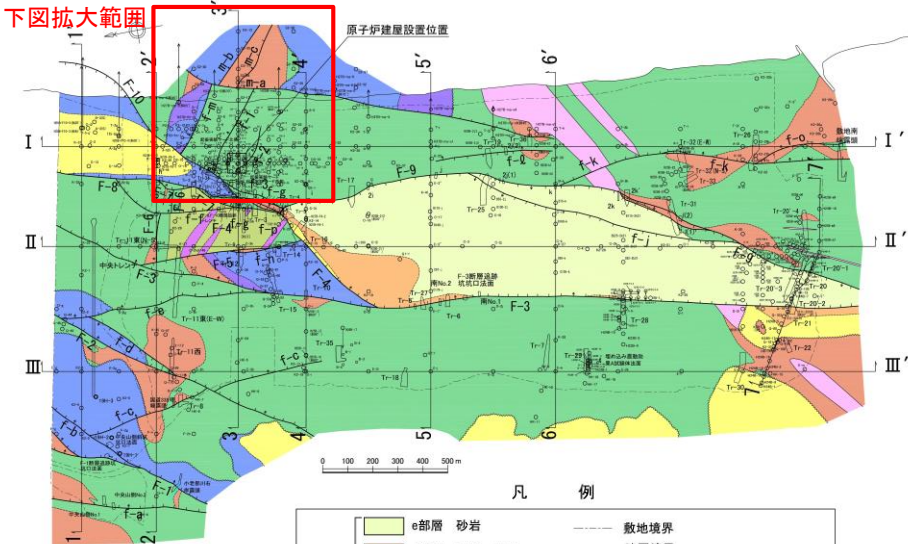


断層名	走向	傾斜	最大破碎幅 (cm)	見かけ鉛直変位量 (m)	移動のセンス
f-k	N9°~38°E	62°~77°E	23	10	正
f-o	N16°E	30°E	0.1	20	逆

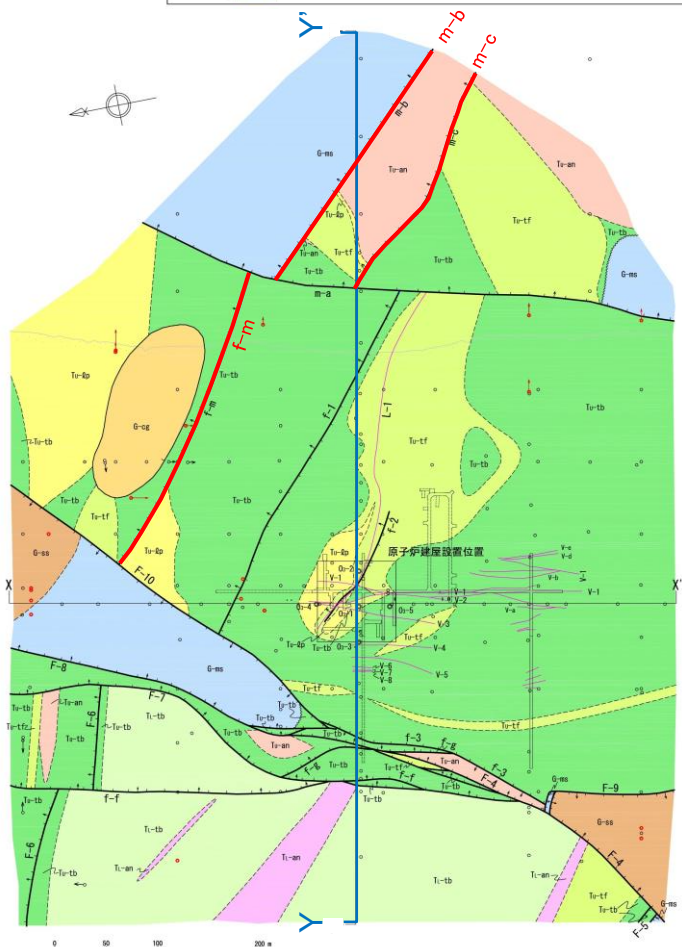


6.2.2.2 評価対象となる断層

Step 3 f-m断層, m-a断層, m-b断層, m-c断層

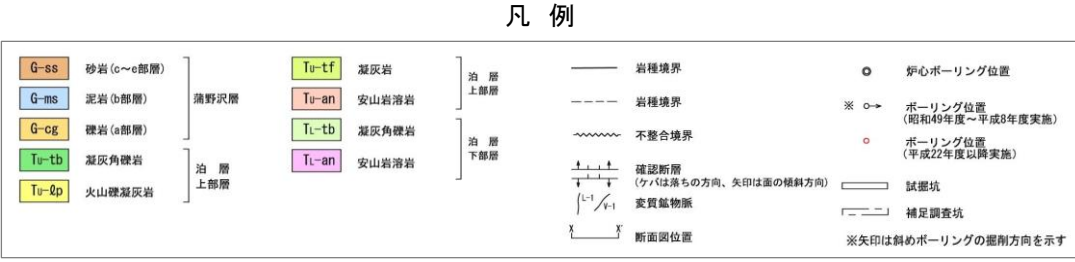
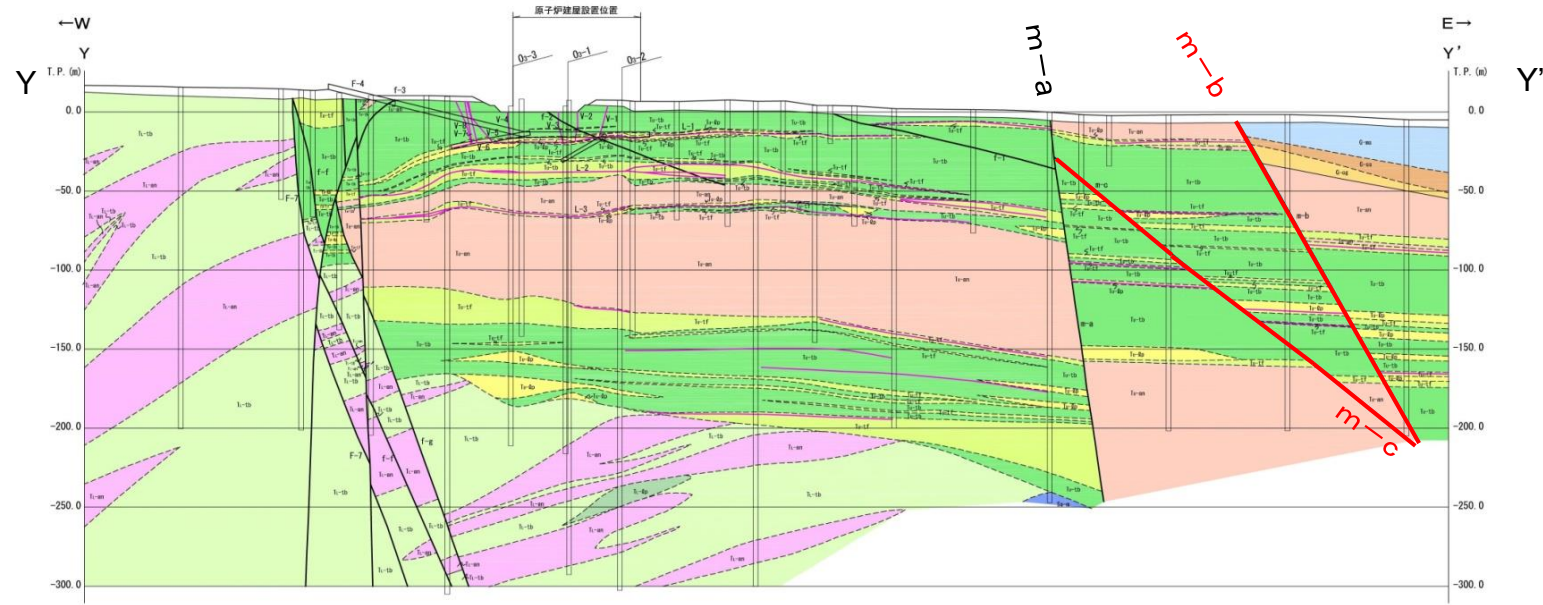


地質構造図



地質水平断面図 (T.P.-16m)

- f-m断層は、NW-SE走向で北東に傾斜する高角度の正断層である。f-m断層は、西方でF-10断層、東方でm-a断層に切られており、F-10断層、m-a断層形成以降の活動はなく、形成時期が相対的に古い断層である。
- 原子炉建屋東側の沿岸に分布するm-b断層、m-c断層は、NW-SE走向で北東に傾斜する正断層である。m-b断層、m-c断層は、m-a断層より西側には分布しておらず、m-a断層に切られており、m-a断層形成以降の活動はなく、形成時期が相対的に古い断層である。



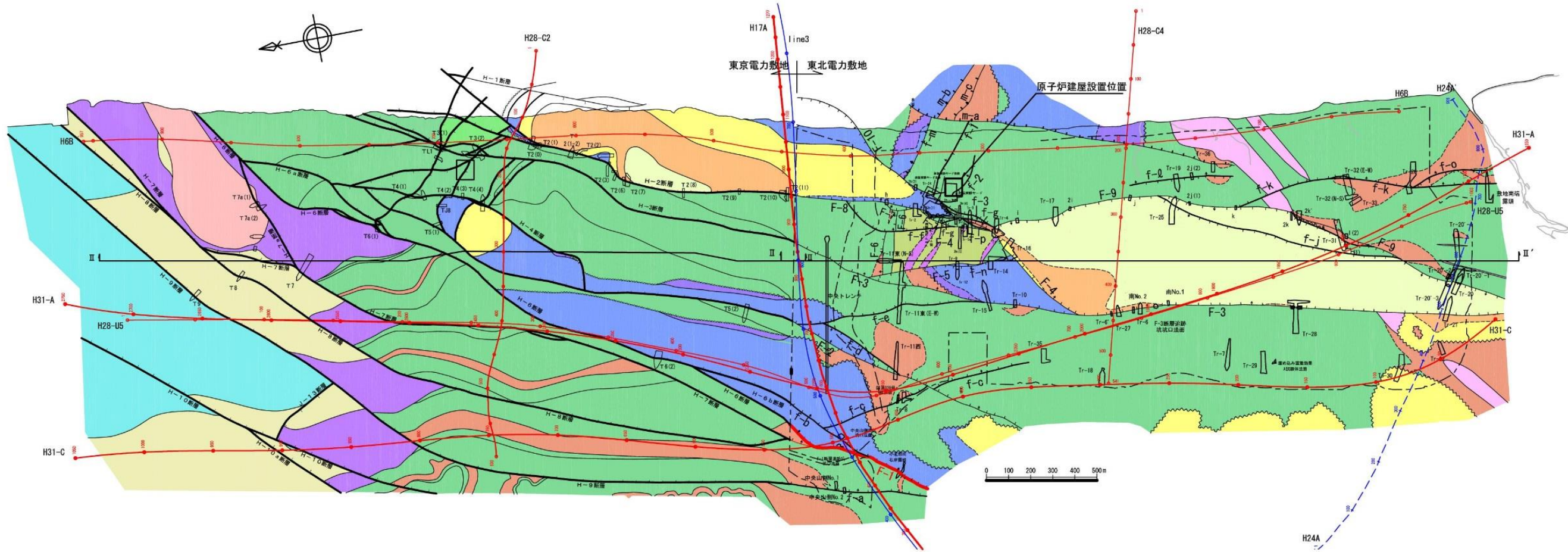
地質鉛直断面図 (Y-Y')

断層名	走向	傾斜	最大破碎幅 (cm)	見かけ鉛直変位量 (m)	移動のセンス
f-m	[N35°~66°W]	[65°~80°N]	[7]	60	正
m-a	[N21°~39°E]	[65°~88°E]	[50]	85	正
m-b	[N45°W]	[80°NE]	[46]	60	正
m-c	[N55°W]	[60°NE]	[30]	10	正

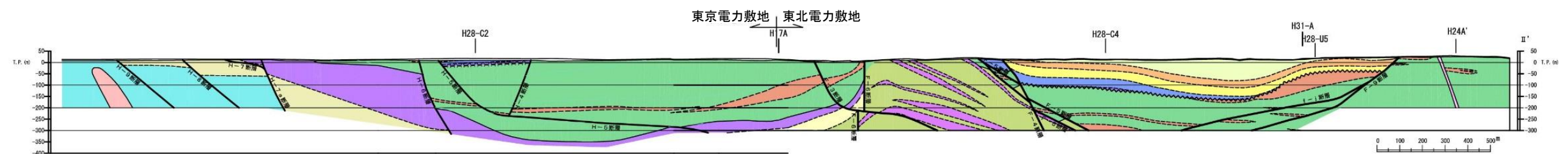
[ ] ボーリングデータ



## 6.2.2.2 評価対象となる断層 敷地～敷地近傍の断層



東京電力・東北電力敷地の地質構造図



東京電力・東北電力敷地の地質断面図  
東京電力(2010)を基に作成

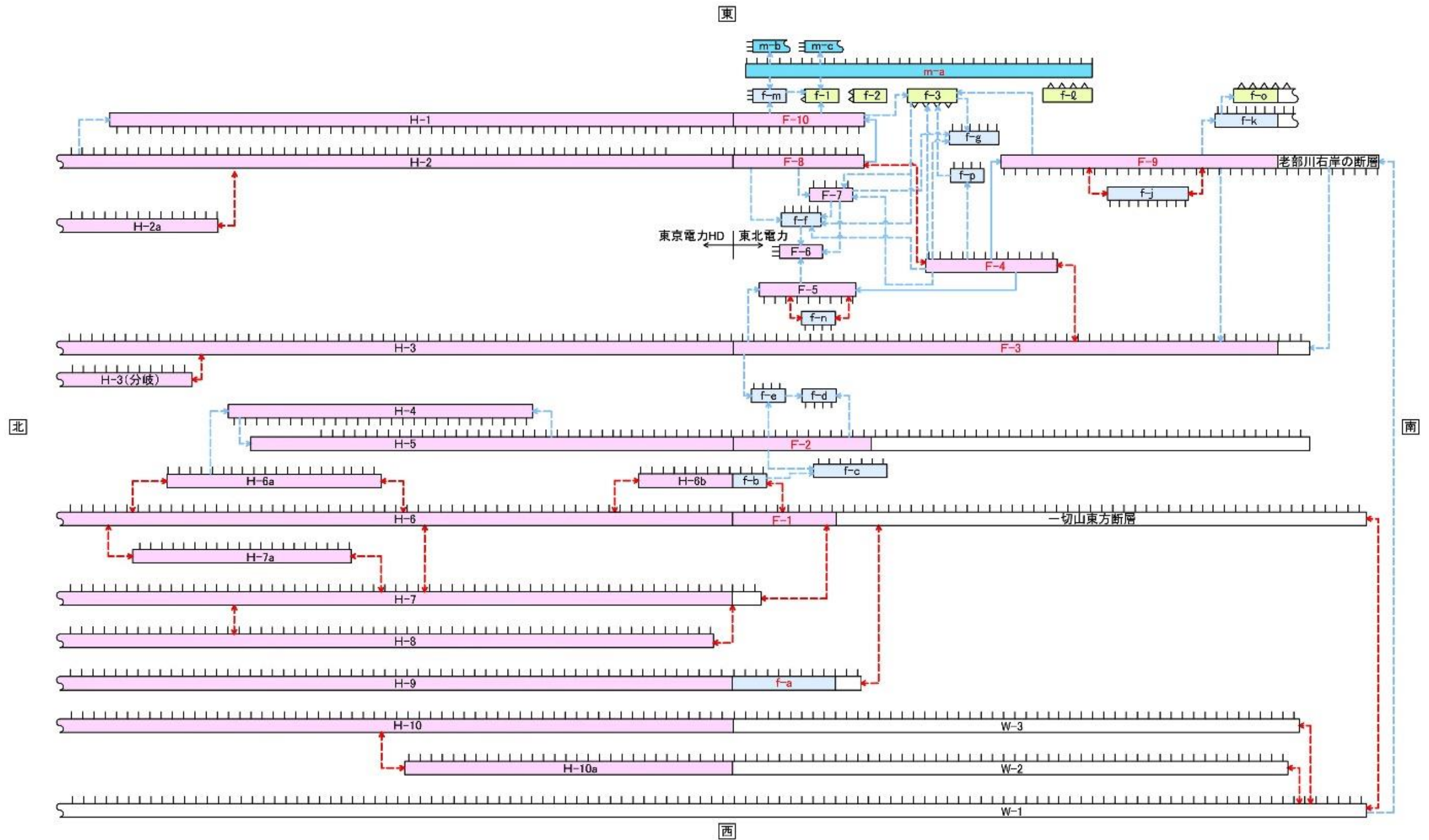
地質凡例

蒲野沢層	泊層	猿ヶ森層	貫入岩	
Ge部層 (砂岩, シルト岩)	泊層上部層	泥岩	安山岩岩脈	— : 地層境界
Gd部層 (砂岩主体)	火山砕屑岩	砂岩, 軽石凝灰岩	玄武岩岩脈	- - - : 地層境界 (蒲野沢層/泊層不整合)
Gc部層 (砂岩主体)	安山岩溶岩	砂岩, 礫岩		- · - · : 岩相境界
Gb部層 (泥岩主体)	泊層下部層	塊状泥岩		—+— : 断層 (ケバは傾斜方向を示す)
Ga部層 (砂岩, 礫岩等)	火山砕屑岩類			- · - · : 敷地境界
	安山岩溶岩			○ : トレンチ
				—+— : 反射法地震探査測線



6.2.2.2 評価対象となる断層

敷地近傍及び敷地の断層の形成時期(新旧関係)



凡 例

<p>【断層の区分】</p> <ul style="list-style-type: none"> <li>F-1 主要な断層</li> <li>f-a その他の断層</li> <li>f-l その他の断層(逆断層)</li> <li>m-a 沿岸の断層(正断層)</li> </ul>	<p>  正断層(高角度) ※ケバは断層の傾斜方向   逆断層(中～低角度) ※△は断層の傾斜方向         </p>	<p>【断層の分布】</p> <ul style="list-style-type: none"> <li>F-3 端部を確認・推定 ※着色は敷地内の分布</li> <li>F-10 さらに延長</li> </ul>	<p>【断層の新旧関係】</p> <ul style="list-style-type: none"> <li>F-4 ↔ F-3 分岐・会合する (ほぼ同時に形成)</li> <li>F-7 → F-6 F-7がF-6を切る (F-7が新規に形成)</li> </ul>	<p>             実線: トレンチで直接確認              破線: トレンチ、ボーリングデータより想定              赤字: 形成時期が相対的に新しい断層         </p>
---	--	--	--	---

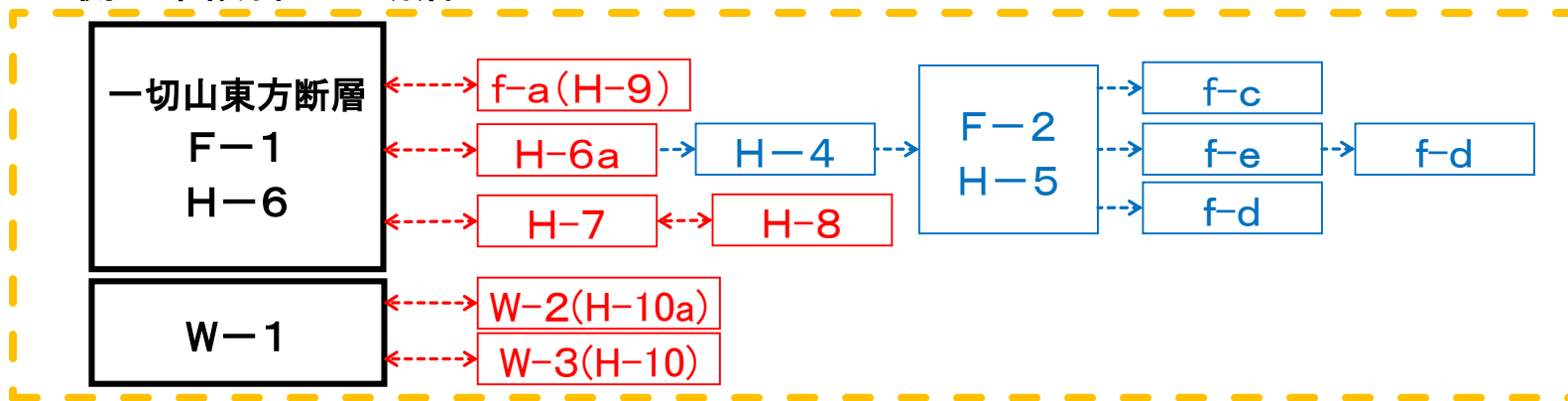


6.2.2.2 評価対象となる断層

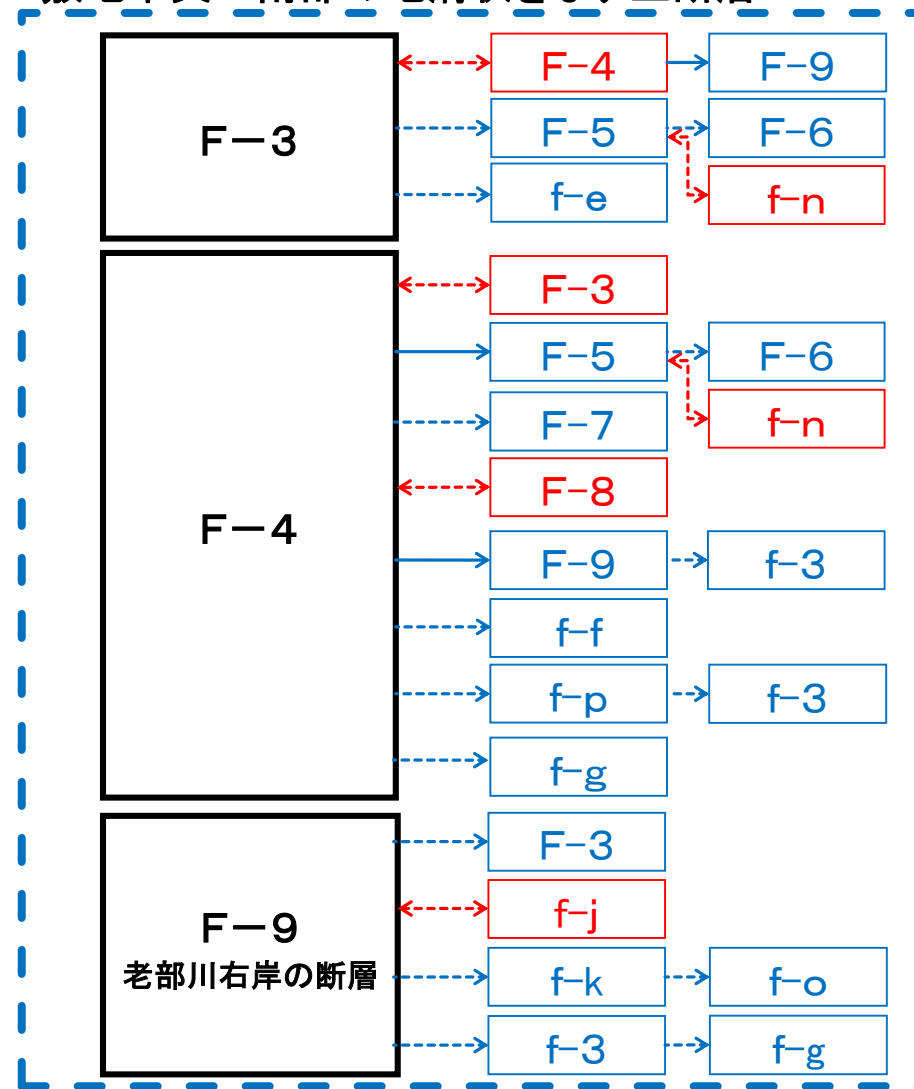
# 敷地～敷地近傍の断層の形成時期(新旧関係)

- 敷地～敷地近傍の断層について、断層の相互関係及び前述の「形成時期(新旧関係)の考え方」に基づき、検討を行った。
- 敷地～敷地近傍の断層は、W-1断層、W-2断層、W-3断層、一切山東方断層(F-1断層)、F-3断層、F-4断層、F-9断層、m-a断層、F-8断層に分岐・会合または、切られる関係にあり、**主要な断層であり、形成時期が相対的に新しいこれらの断層に代表することができる。**
  - ◆西側の断層(W-1, W-2, W-3)は互いに分岐・会合の関係にあり、形成時期はほぼ同時期と考えられるが、W-1断層に収斂するように分布することから、W-1断層が主たる断層と考えられる。
  - ◆一切山東方断層(F-1)は、W-1断層と分岐・会合の関係にあり、形成時期はほぼ同時と考えられる。
  - ◆f-a断層(北方はH-9断層)、H-8断層及びH-7断層は一切山東方断層(F-1)に収斂する形態であり、一切山東方断層が主たる断層と考えられる。
  - ◆F-3断層、F-4断層、F-9断層は互いに切り・切られるの関係にあり、形成時期はほぼ同時期と考えられる。なお、F-9断層は、敷地南方では老部川右岸の断層となり、傾斜方向が逆である西側の断層(W-1)に切られると考えられるものの、明確な根拠に乏しいことから「震源として考慮する活断層」の評価対象として扱う。
  - ◆F-2断層は、敷地の南方では消滅する。北方ではF-1断層の北方延長であるH-6断層と分岐・会合するH-6a断層が、H-4断層を切る。
  - ◆m-a断層を切る断層はなく、近接する断層を切る。

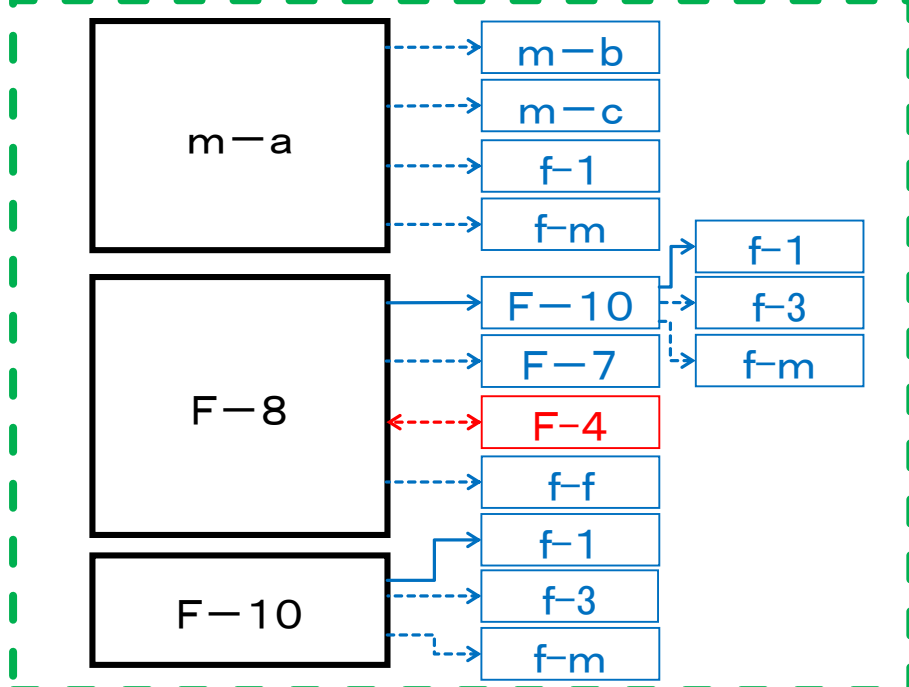
西側の東傾斜の正断層



敷地中央～南部の地溝状をなす正断層



敷地北東部の地溝状をなす正断層





## 6.2.2.2 評価対象となる断層

### Step2, 3まとめ

#### カテゴリⅠ：変位量、破砕幅が小さく、連続性がない断層

敷地の断層のうち、「小断層」と一部の「その他の断層」は、変位量、破砕幅が極めて小さく、走向方向、深度方向ともに連続性に乏しい断層である。カテゴリⅠの断層は、「震源として考慮する活断層」の評価対象外とし、これらの断層に比べて、より変位量、破砕幅が大きく、連続性のある断層について、「震源として考慮する活断層」の評価を行う。

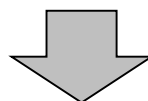
- Step 2 {
- 小断層、敷地東部のf-l断層は変位量、破砕幅が小さく、走向方向、深度方向に連続しない断層である。

#### カテゴリⅡ：他の断層より形成時期が相対的に古い断層

敷地の「主要な断層」と多くの「その他の断層」は正断層であり、これらは、切り・切られあるいは分岐・会合の関係にあることから、大局的にはほぼ同時期に形成されたと考えられるものの、詳細には相互の新旧関係が検討でき、形成時期が相対的に古い断層である。カテゴリⅡの断層は、相対的に新しい断層の形成以降の活動はないと考えられることから、「震源として考慮する活断層」の評価対象外とする。

また、「主要な断層」に「その他の断層」が分岐・会合する場合は、地質構造を規制する「主要な断層」が、規模、連続性等から優位性があることから、「その他の断層」の評価は行わず、「主要な断層」について、「震源として考慮する活断層」の評価を行う。

- Step 3 {
- 敷地中央部のF-5断層、F-6断層、F-7断層、f-f断層、f-g断層、f-n断層、f-p断層及びf-3断層は、主要な断層に切られあるいは会合し、走向方向に連続しない形成時期が相対的に古い断層である。
  - 敷地北西部のf-b断層、f-c断層、f-d断層及びf-e断層は、主要な断層に切られあるいは会合し、走向方向に連続しない形成時期が相対的に古い断層である。
  - F-2断層は、北方でH-4断層に切られ、H-4断層はF-1断層の北方延長となるH-6断層と分岐・会合するH-6a断層に切られる。敷地の南方では消滅する。
  - 敷地南部のf-j断層、f-k断層及びf-o断層は、主要な断層に切られあるいは会合し、走向方向に連続しない形成時期が相対的に古い断層である。
  - 敷地北東部のf-m断層、沿岸のm-b断層及びm-c断層は、m-a断層に切られ、走向方向に連続しない形成時期が相対的に古い断層である。



#### カテゴリⅢ：形成時期が相対的に新しく、地質構造を規制している正断層

形成時期が相対的に新しい断層は、地質構造を規制するような規模、連続性を有する断層ともなっており、カテゴリⅠ、Ⅱの断層に比べて評価の優位性があり、敷地近傍の断層も含めて、これらの断層を「震源として考慮する活断層」の評価対象とする。

一切山東方断層(F-1断層、f-a断層)、W-1断層(W-2断層、W-3断層)、F-3断層、F-4断層、F-9断層(老部川右岸の断層)、m-a断層、F-8断層、F-10断層



### 6.2.2.2 評価対象となる断層

## 敷地～敷地近傍の評価対象となる断層

#### 敷地に認められる構造

敷地北東部の地溝状をなす正断層  
【F-8断層, F-10断層, m-a断層】

敷地中央～南部の地溝状をなす正断層  
【F-9断層, F-4断層, F-3断層】

#### 敷地～敷地近傍に認められる大きな構造

##### 地溝状をなす正断層

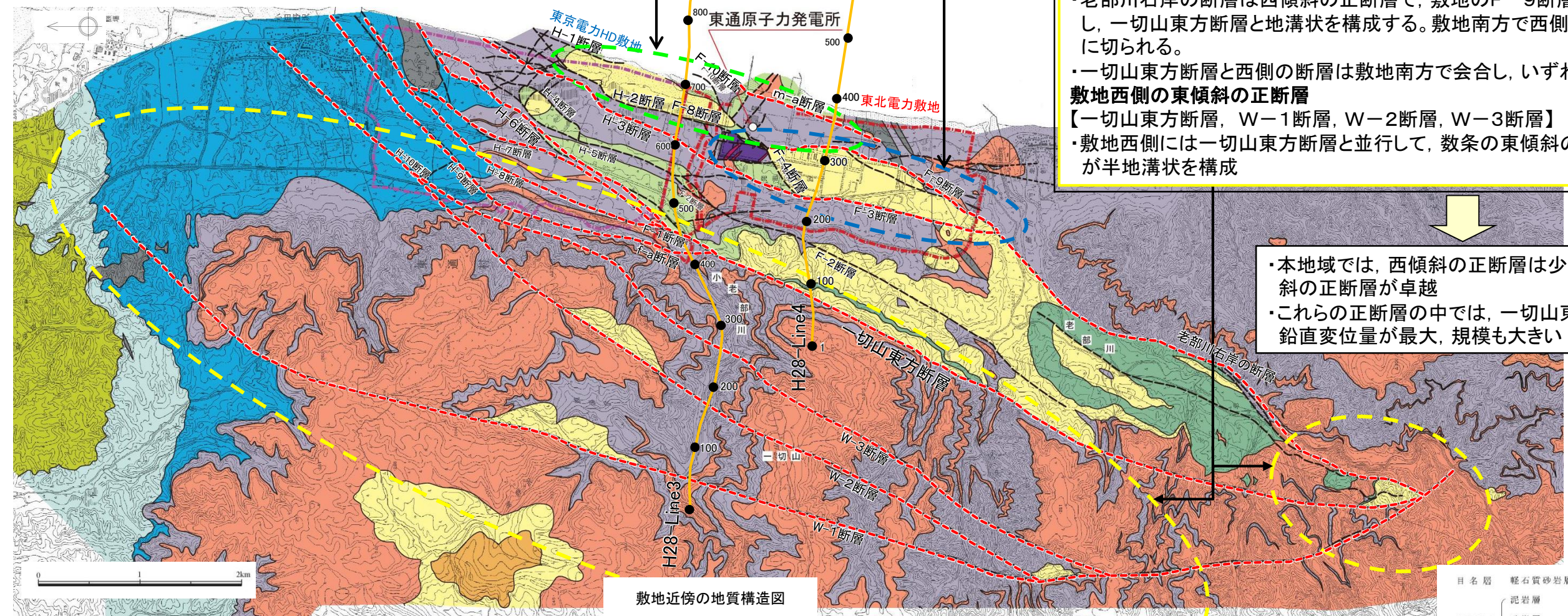
- 【一切山東方断層, 老部川右岸の断層】
- ・一切山東方断層には, 敷地のF-1断層が連続し, f-a断層が会合
- ・老部川右岸の断層は西傾斜の正断層で, 敷地のF-9断層に連続し, 一切山東方断層と地溝状を構成する。敷地南方で西側の断層に切られる。
- ・一切山東方断層と西側の断層は敷地南方で会合し, いずれも消滅

##### 敷地西側の東傾斜の正断層

- 【一切山東方断層, W-1断層, W-2断層, W-3断層】
- ・敷地西側には一切山東方断層と並行して, 数条の東傾斜の正断層が半地溝状を構成

・本地域では, 西傾斜の正断層は少なく, 東傾斜の正断層が卓越

・これらの正断層の中では, 一切山東方断層の鉛直変位量が最大, 規模も大きい



敷地近傍の地質構造図

目名層	軽石質砂岩層	
蒲野沢層	泥岩層	
	砂岩層	
泊層	砂質泥岩層・礫岩層	
	安山岩質溶岩層	
泊層下部 (東北敷地のみ)	火山砕屑岩類	
	安山岩溶岩	
猿ヶ森層	泥岩・砂岩・礫岩等	
	砂岩・礫岩	
	泥岩	
	貫入岩	
断層		
	層理面の走向・傾斜	
	断層面の走向・傾斜	
	露頭位置・番号	
	敷地境界(東北電力)	
	敷地境界(東京電力)	

\*東京電力HD敷地内は東通1号994踏査による

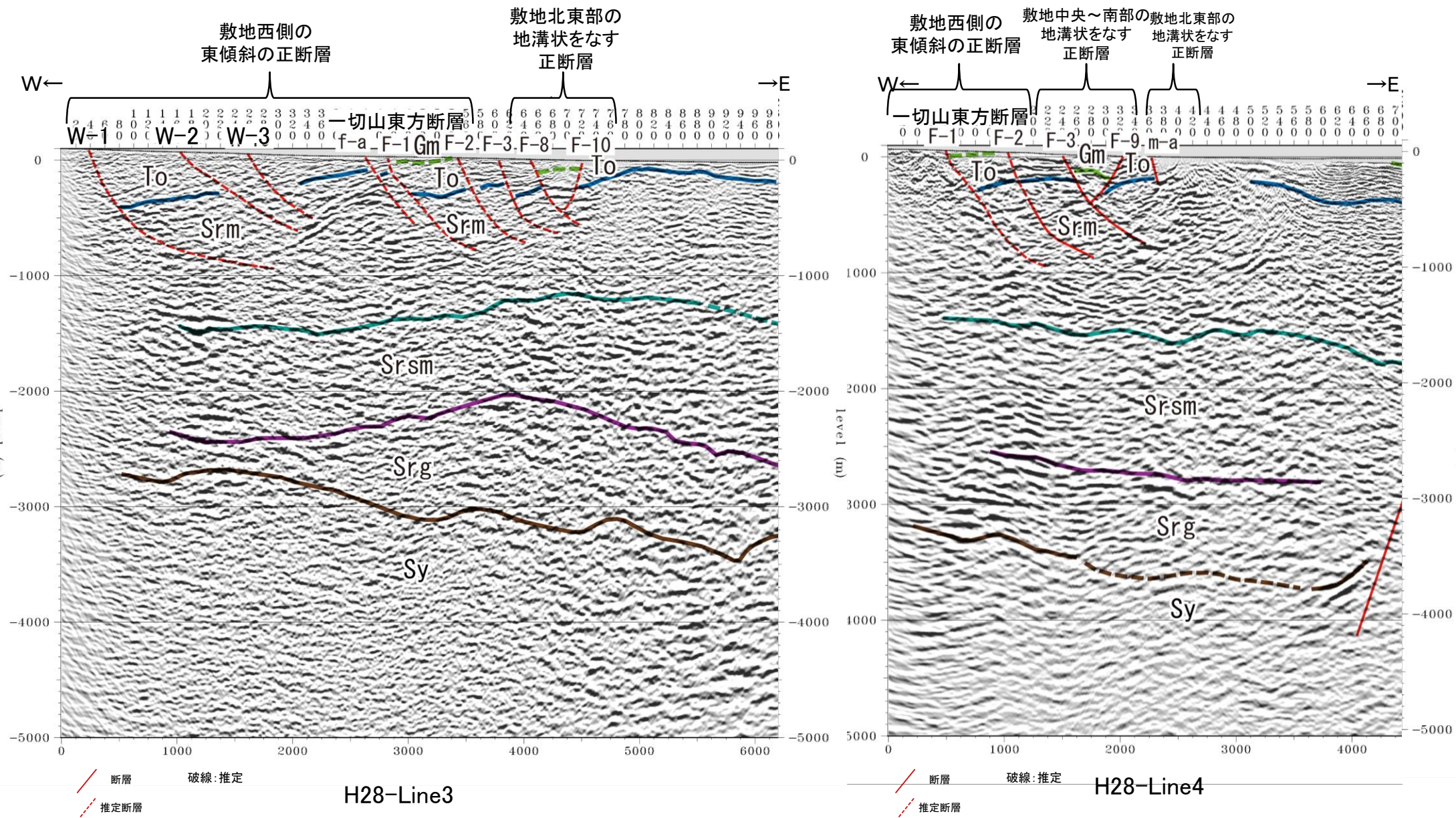
➤ 地質図, 地質断面図に加えて, 反射法地震探査結果を概観すると(次頁), 敷地～敷地近傍の断層は, シンセティック正断層を主体とし, 深部で低角化し, 消滅する傾向にあり, 正断層の引張応力場における地質構造と同様の特徴を有する。

- 敷地～敷地近傍では, NE～SW方向の東傾斜の正断層が支配的な構造で, これらの正断層の中では, 規模, 鉛直変位量とも一切山東方断層が最大である。
- ✓ カテゴリーⅢの断層の中でも, 最大破碎幅が数10cmの断層に比べて1m以上の断層や, 変位量が数10mの断層に比べて100mを超える断層は, オーダー的により規模の大きな断層であり, 両条件を満たす一切山東方断層(F-1断層)及び老部川右岸の断層(F-9断層)は, 他の断層に比べて規模の大きな断層である。
- ✓ 敷地～敷地近傍において, 大きな地溝状を呈し蒲野沢層の分布を大きく規制する断層は, 一切山東方断層と老部川右岸の断層である。
- ✓ 一方, アンティセティック正断層と考えられる老部川右岸の断層(F-9断層)に対して, シンセティック正断層の一切山東方断層(F-1断層)が主要な断層と考えられる。
- 一切山東方断層は[新編]日本の活断層(1991)に記載され, 一切山東方断層の一部に対応した位置にL<sub>0</sub>リニアメントが判読される。
- ⇒ 敷地～敷地近傍の断層の中であって, 一切山東方断層が代表的な断層である。



# 敷地～敷地近傍の評価対象となる断層

敷地～敷地近傍の地質・地質構造の特徴から、一切山東方断層(F-1断層)が代表的な断層と考えられるが、その妥当性を補強するため、Step1～Step3で抽出された、変位量、破碎幅が比較的大きく、形成時期が相対的に新しく、地質構造を規制するカテゴリーⅢの他の断層も対象として、一切山東方断層(F-1断層)と同様の確認を行う。



地質時代	陸域		海域
	新砂丘堆積物	沖積層	
第四紀	完新世	新砂丘堆積物	A層
	更新世	沖積層	B層
	更新世 中期	段丘堆積物	C層
	更新世 前期	砂子又層	D層
第三紀	鮮新世	砂子又層	Sn
	中新世	巨名層	Mn
		蒲野沢層	Gm
		泊層	To
		泥岩層	Srm
白垩紀	猿ヶ森層 砂岩泥岩礫岩互層	Srsm	
	挟炭泥岩層	Srg	
先新第三紀	灰屋層群	Sy	
		G層	



余 白



### 6.2.2.2 評価対象となる断層

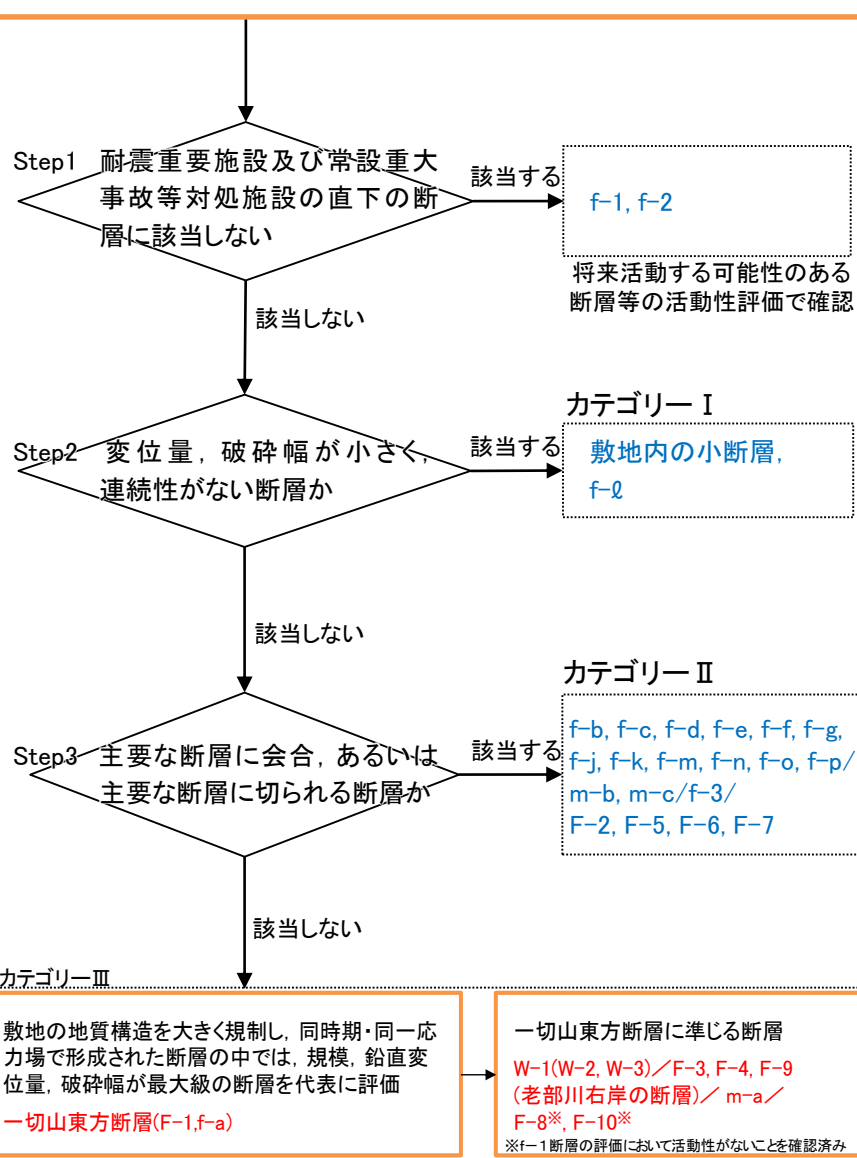
## 敷地～敷地近傍の評価対象となる断層(まとめ)

- 敷地～敷地近傍において「震源として考慮する活断層」の評価対象となる断層は、ほとんどが東傾斜のシンセティック正断層であり、アンティセティック正断層は1本である。この地質構造の特徴は平(2004)に示されている地質構造モデルとも整合している。
- 東傾斜のシンセティック正断層のうち敷地西側に位置する一切山東方断層は、破砕幅、変位量ともに最大であり、敷地～敷地近傍の断層の中にあって代表的な断層である。

「震源として考慮する活断層」の評価対象となる断層

断層名	走向	傾斜	最大破砕幅 (cm)	見かけ鉛直変位量 (m)	特徴・センス	
	主な走向 (計測値)	主な傾斜方向 (計測値)				
敷地西側の東傾斜の正断層	一切山東方断層 (F-1断層)	NNE-SSW~NW-SE	E	150	200	シンセティック正断層
	f-a断層	NW-SE	E	30	40	シンセティック正断層
	W-1断層	NNE-SSW~NW-SE	E	45	45	シンセティック正断層
	W-2断層	NE-SW~NW-SE	E	—	40	シンセティック正断層
	W-3断層	NE-SW~NW-SE	E	30	40	シンセティック正断層
敷地中央～南部の地溝状をなす正断層	F-3断層	N-S~NE-SW	E	55	170以上	シンセティック正断層
	F-4断層	NE-SW	E	250	60	シンセティック正断層
	F-9断層 (老部川右岸の断層)	N-S~NNE-SSW	W	210	180以上	アンティセティック正断層
敷地北東部の地溝状をなす正断層	F-8断層	N-S~NE-SW	E	75	200	シンセティック正断層
	F-10断層	NE-SW	W	35	110以上	アンティセティック正断層
	m-a断層	NNE-SSW	E	50	85	シンセティック正断層

[敷地近傍～敷地の断層] W-1, W-2, W-3, 一切山東方断層(F-1), 老部川右岸の断層(F-9), F-2  
 [敷地の主要な断層] F-3, F-4, F-5, F-6, F-7, F-8, F-10  
 [その他の断層] f-a, f-b, f-c, f-d, f-e, f-f, f-g, f-j, f-k, f-l, f-m, f-n, f-o, f-p  
 [原子炉建屋設置位置の断層] f-1, f-2, f-3  
 [原子炉建屋設置位置の断層(沿岸の断層)] m-a, m-b, m-c  
 [その他] 敷地内の小断層





余 白



## 6. 敷地～敷地近傍の断層

- 6.1 敷地～敷地近傍の地形, 地質・地質構造の概要
- 6.2 敷地～敷地近傍の断層と評価の概要
- 6.3 敷地～敷地近傍の震源として考慮する活断層の評価
  - 6.3.1 後期更新世以降の地形, 地層の変位・変形
  - 6.3.2 断層破碎部性状
  - 6.3.3 断層の切り切れ関係
  - 6.3.4 文献調査・変動地形学的調査
  - 6.3.5 断層の地下深部への連続性
  - 6.3.6 敷地～敷地近傍の地下深部地質構造
- 6.4 まとめ

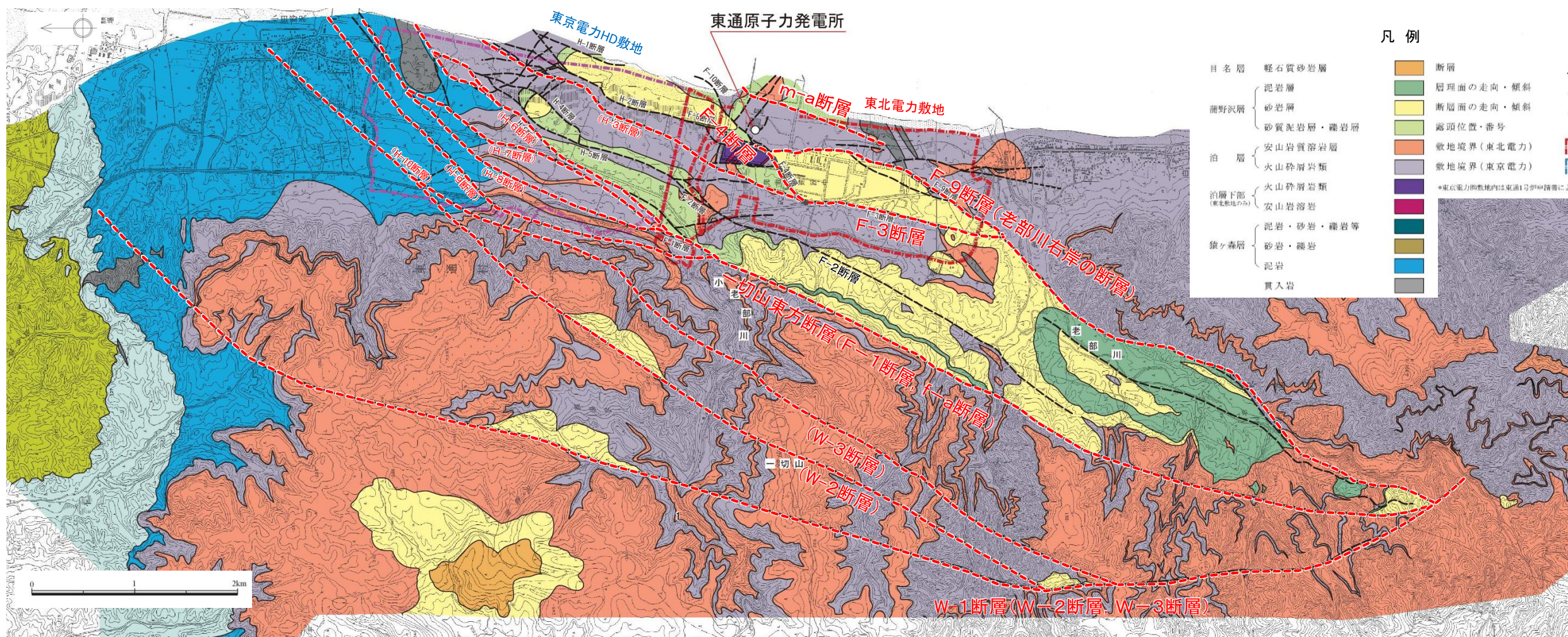


### 6.3.1 後期更新世以降の地形，地層の変位・変形

## 評価の考え方

後期更新世以降の地形，地層の変位・変形について，6.2.2.2で選定したカテゴリーⅢの一切山東方断層(F-1断層，F-a断層)，W-1断層(W-2断層，W-3断層)，F-3断層，F-4断層，F-9断層(老部川右岸の断層)及びm-a断層を対象として，以下の考え方にに基づき上載地層法にて検討を行った。

- 敷地周辺の段丘面は，高位面，中位面及び低位面に区分され，このうち敷地にはM<sub>1</sub>面，M<sub>1</sub>'面，M<sub>2</sub>面，L<sub>1</sub>面及びL<sub>2</sub>面が分布することから，これらの段丘堆積物への断層による変位・変形の有無について検討を行う。
- 本項目における評価にあたり，各断層を被覆するMIS5eに対応する段丘堆積物(M<sub>1</sub>面段丘堆積物，M<sub>1</sub>'面段丘堆積物)に第四系の変状が認められるものについては，次項以降の活動性評価の検討を行うこととする。
- ✓ 第四系の変状は，断層の活動とは関連のない，地表付近に限られた局所的な現象と判断しているが，「後期更新世以降の活動はない」ことを確認する観点から，上載地層法により活動性を否定するデータとしては，単独で説明することが難しく総合的な判断を要するため，次項以降の検討を行う。
- また，MIS5eに対応するM<sub>1</sub>面段丘堆積物及びM<sub>1</sub>'面段丘堆積物との関係が直接確認できない断層についても，上載地層法によっては活動性が判断できないものとして，次項以降において検討を行うこととする。



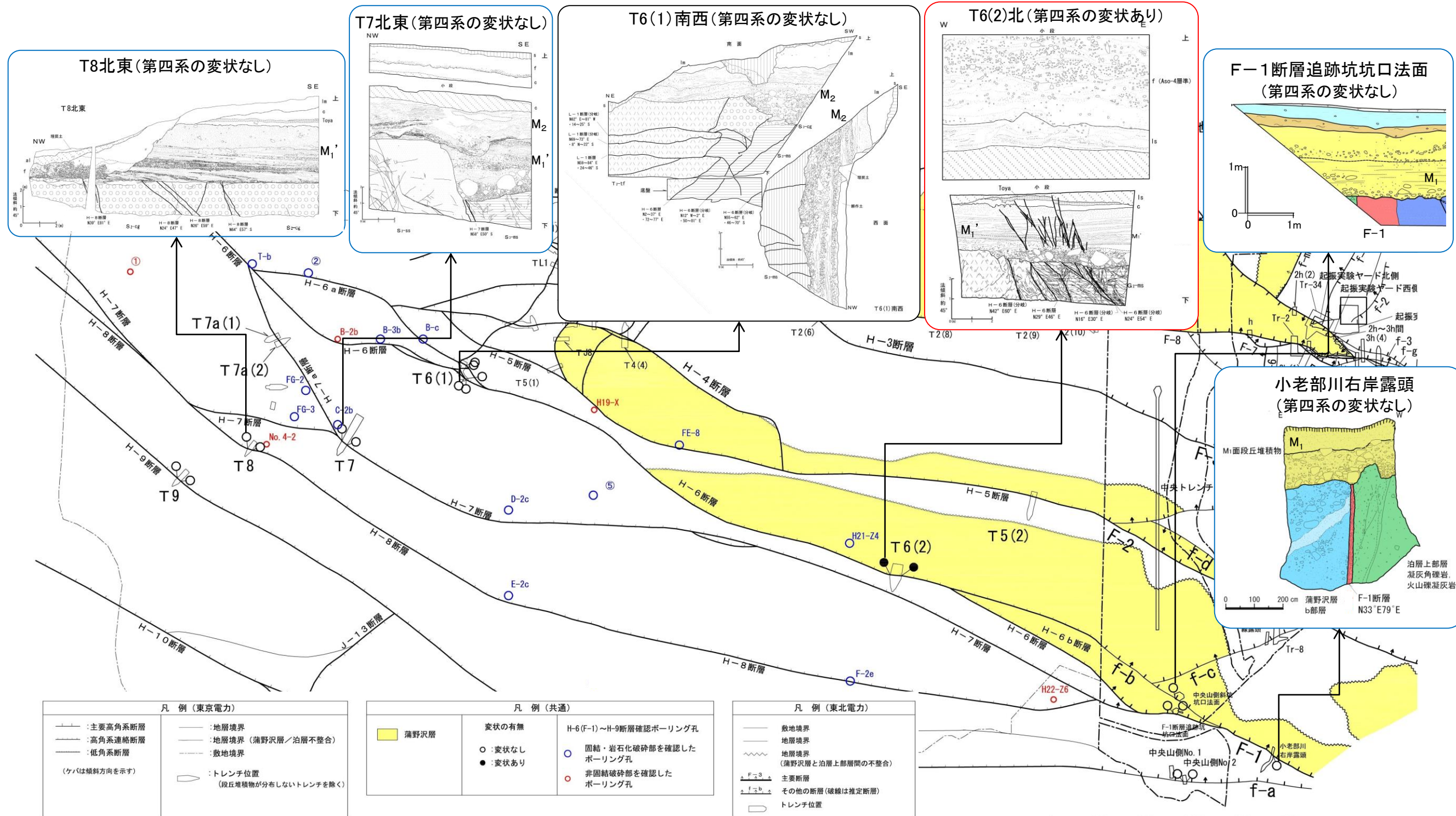
カテゴリーⅢの断層



6.3.1 後期更新世以降の地形，地層の変位・変形

一切山東方断層 (F-1 断層) トレンチ調査の状況

- 敷地のF-1断層にはM<sub>1</sub>面段丘堆積物 (MIS5e)，北方延長 (東京電力HD敷地: H-6断層, H-7断層, H-8断層) にはM<sub>1</sub>面段丘堆積物, M<sub>1</sub>'面段丘堆積物 (MIS5e), M<sub>2</sub>面段丘堆積物 (MIS5c) が分布している。
  - F-1断層南方延長部 (一切山東方断層) の小老部川右岸露頭 (H-2地点) ではM<sub>1</sub>面段丘堆積物に, H-6断層, H-7断層, H-8断層においても, M<sub>1</sub>'面, M<sub>2</sub>面段丘堆積物に変位・変形は認められない。
  - H-6断層の1箇所 (T6(2)トレンチ) において, 第四系に正断層センスのずれを伴う小断裂が認められるが, 下方はM<sub>1</sub>'面段丘堆積物 (MIS5e) の砂層あるいは礫層の中で消滅し, 岩盤上面に達するものはない。
- ⇒ F-1断層とその延長部において, 後期更新世以降の地層に変位・変形を与えていない箇所が確認され, また, 断層を挟んで岩盤上面に高度差は認められないことから, F-1断層の後期更新世以降の活動はないものと判断される。なお, 一部に第四系の変状が認められるが, 断層活動とは関連のない地表付近に限られた局所的な現象と判断される。



東京電力, 東北電力敷地の第四系の変位の分布 (東京電力 (2010) に一部加筆)

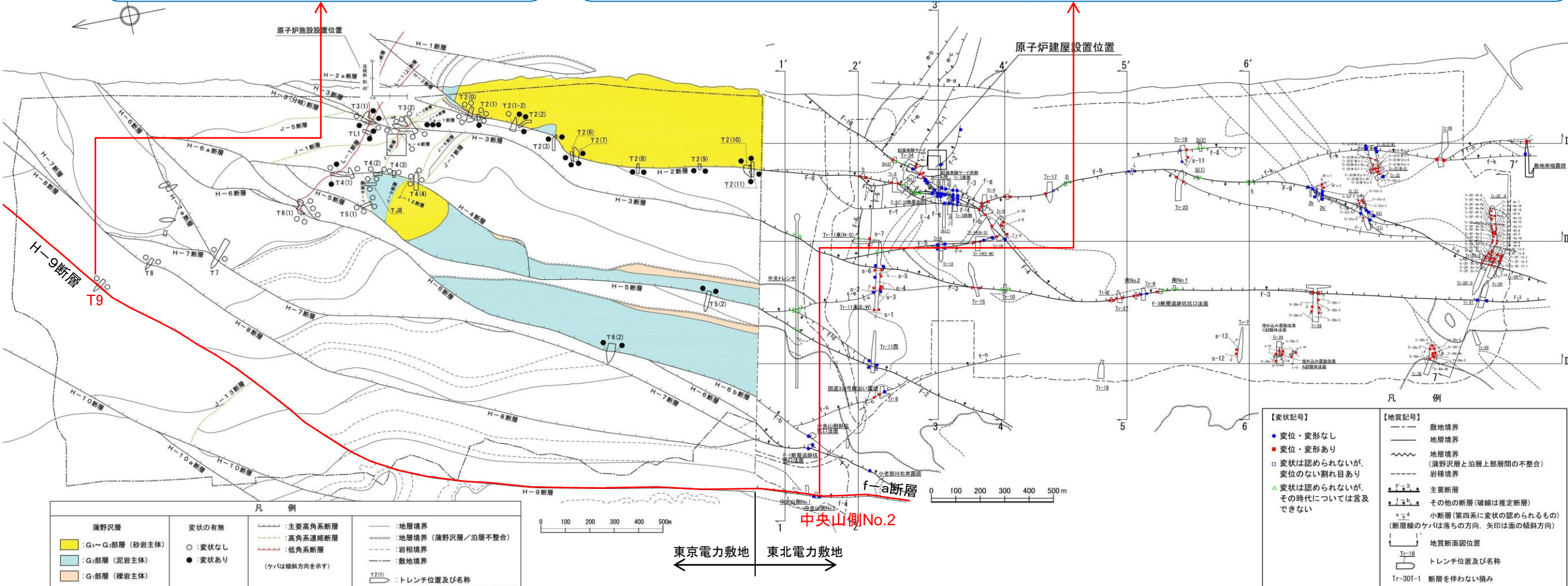
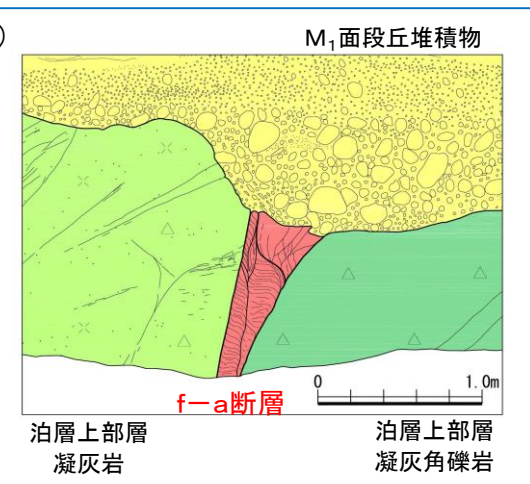
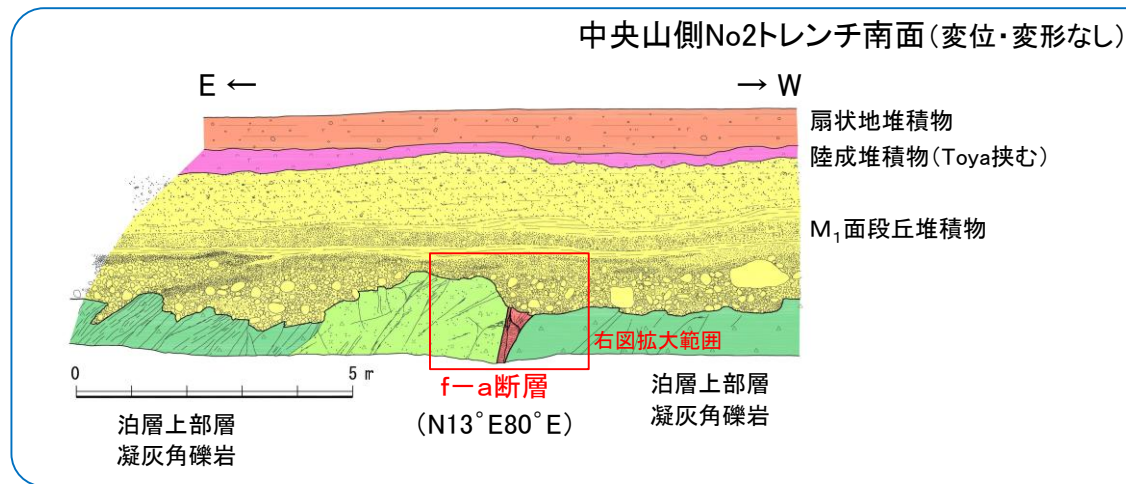
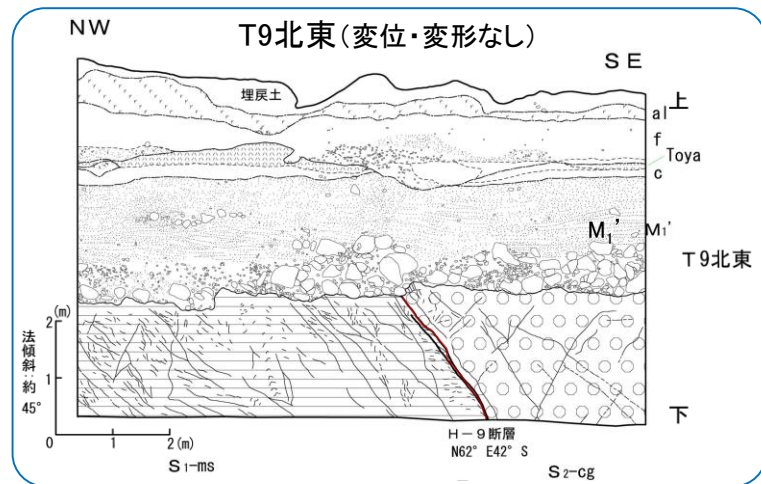
0 100 200 300 400 500 m



6.3.1 後期更新世以降の地形, 地層の変位・変形

一切山東方断層(f-a断層)トレンチ調査の状況

- 敷地のf-a断層にはM<sub>1</sub>面段丘堆積物, 北方延長(東京電力敷地:H-9断層)にはM<sub>1</sub>'面段丘堆積物が分布している。
  - f-a断層の中央山側トレンチではM<sub>1</sub>面段丘堆積物に, H-9断層ではM<sub>1</sub>'面段丘堆積物に変位・変形は認められない。
- ⇒ f-a断層は, 後期更新世以降の地層に変位・変形を与えていないことから, f-a断層の後期更新世以降の活動はないものと判断される。



東京電力, 東北電力敷地の第四系の変位の分布  
(東京電力(2010), 原子力安全・保安院(2010)に一部加筆)



6.3.1 後期更新世以降の地形，地層の変位・変形

# 一切山東方断層（F-1断層，f-a断層）のまとめ（調査結果）

- 一切山東方断層とその延長部において，後期更新世以降の地層の変位・変形の有無を確認した結果，ほとんどの地点で後期更新世以降の地層に変位・変形を与えていない状況が確認され，また，断層を挟んで岩盤上面に高度差は認められないことから，F-1断層の後期更新世以降の活動はないものと判断される。
  - 一方で，1箇所（T6(2)トレンチ）において，第四系の変状が確認された。なお，T6(2)トレンチで確認された第四系の変状については，断層活動とは関連のない地表付近に限られた局所的な現象と判断される。（補足説明資料参照）
  - f-a断層は，後期更新世以降の地層に変位・変形を与えていないことから，f-a断層の後期更新世以降の活動はないものと判断される。
- ⇒ 一切山東方断層（F-1断層，f-a断層）は，トレンチ等の調査結果から上載地層法の観点で後期更新世以降の活動がないことの確認は難しい。

トレンチ等による調査結果一覧（一切山東方断層（F-1断層，f-a断層））

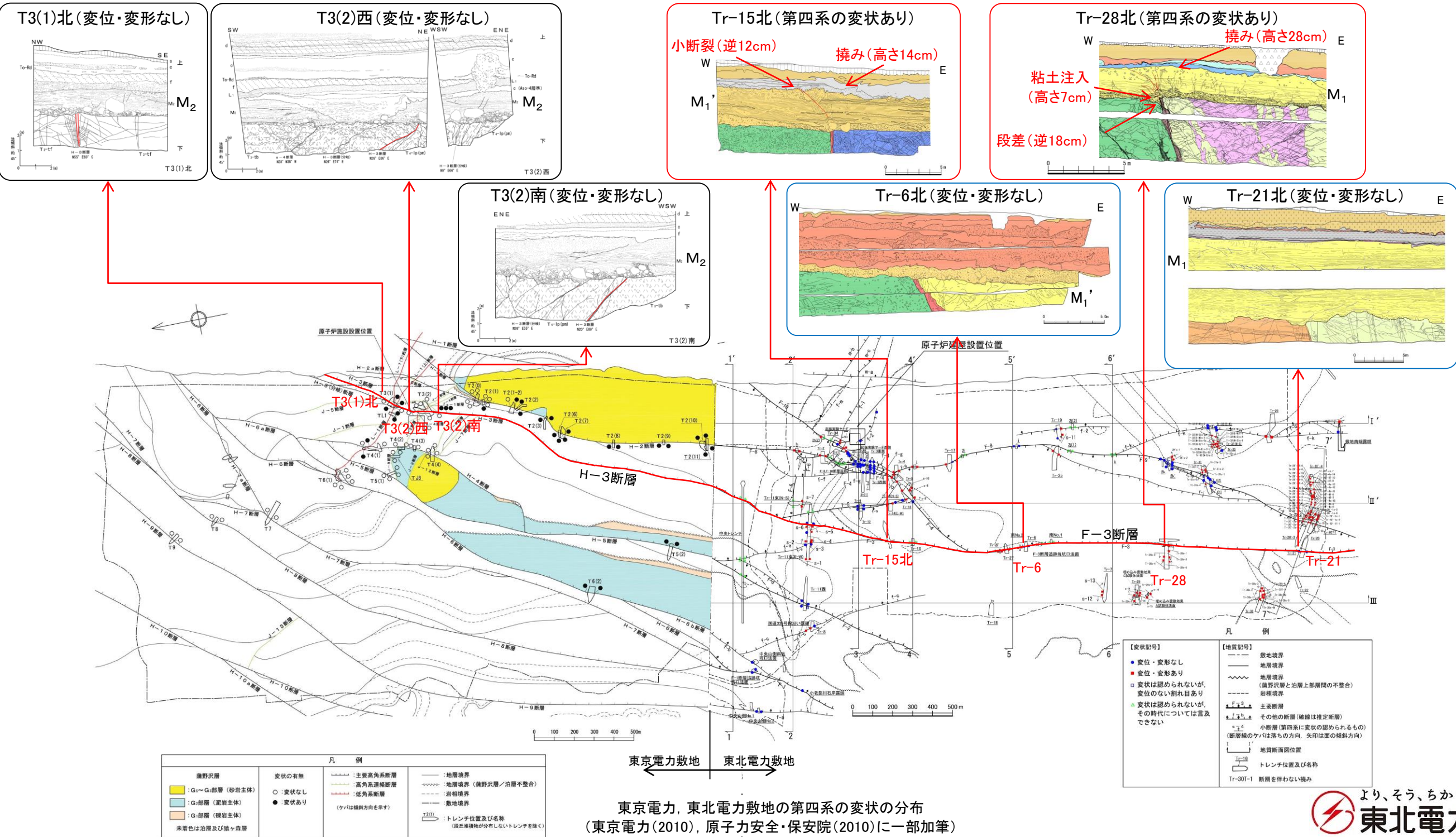
断層名	確認箇所	後期更新世以降の地形， 地層の変位・変形※1		備考	
		上載地層	第四系の変状の有無		
一切山東方断層	H-9断層	T9	M <sub>1</sub> '	なし	
	f-a断層	中央山側No.2	M <sub>1</sub>	なし	
	H-8断層	T8	M <sub>1</sub> '	なし	
	H-7断層	T7	M <sub>1</sub> '	なし	
	H-6断層	T6(1)	M <sub>2</sub>	なし	
		T6(2)北面	M <sub>1</sub> '	あり	
	F-1断層	F-1断層追跡坑 坑口法面	M <sub>1</sub>	なし	
	一切山東方断層	小老部川右岸露頭・ H-2	M <sub>1</sub>	なし	蒲野沢層中に正断層センスの地層の変形

青字：MIS5eに対応する段丘堆積物等に第四系の変状が認められないもの  
 赤字：MIS5e以降の段丘堆積物等に第四系の変状が認められるもの  
 黒字：MIS5eに対応する段丘堆積物等との関係が直接確認できないもの



# 6.3.1 後期更新世以降の地形，地層の変位・変形 F-3断層トレンチ調査の状況

- 敷地のF-3断層にはM<sub>1</sub>面，M<sub>1</sub>'面段丘堆積物，北方延長(東京電力敷地:H-3断層)にはM<sub>2</sub>面段丘堆積物が分布している。
- F-3断層のTr-21トレンチではM<sub>1</sub>面段丘堆積物に，Tr-6トレンチ等ではM<sub>1</sub>'面段丘堆積物に，H-3断層ではM<sub>2</sub>面段丘堆積物に変位・変形は認められない。
- 敷地のF-3断層には第四系の変状が認められるが，H-3断層では認められない。



東京電力，東北電力敷地の第四系の変位の分布  
(東京電力(2010)，原子力安全・保安院(2010)に一部加筆)



### 6.3.1 後期更新世以降の地形，地層の変位・変形

## F-3断層のまとめ(調査結果)

➤ F-3断層は，トレンチ等の調査結果から上載地層法の観点で後期更新世以降の活動がないことの確認は難しい。

トレンチ等による調査結果一覧(F-3断層(H-3断層))

確認箇所		後期更新世以降の地形，地層の変位・変形		備考
		上載地層	第四系の変状の有無	
H-3断層	T3(1)	M <sub>2</sub>	なし	
	T3(2)西	M <sub>2</sub>	なし	
	T3(2)南	M <sub>2</sub>	なし	
F-3断層	中央	F <sub>1</sub>	なし	
	Tr-11東(E-W)	M <sub>1</sub> '	なし	セピオライト化した破碎部中に玉髄脈が形成(6.3.2参照)
	Tr-15	M <sub>1</sub> '	あり	
	Tr-10	F <sub>3</sub>	なし	
	Tr-6'	F <sub>1</sub>	あり	
	Tr-27	M <sub>1</sub> '	あり	
	南No.2	M <sub>1</sub> '	あり	
	Tr-6	M <sub>1</sub> '	なし	
	F-3断層追跡坑坑口	M <sub>1</sub> '(北面) F <sub>3</sub> (南面)	あり(北面) なし(南面)	
	南No.1	M <sub>1</sub> '	なし	
	Tr-28	M <sub>1</sub>	あり	破碎部のSEM観察でセピオライト結晶が破碎していないことを確認(H27B-F3-7孔)
	Tr-21	M <sub>1</sub>	なし	

青字: MIS5eに対応する段丘堆積物等に第四系の変状が認められないもの

赤字: MIS5e以降の段丘堆積物等に第四系の変状が認められるもの

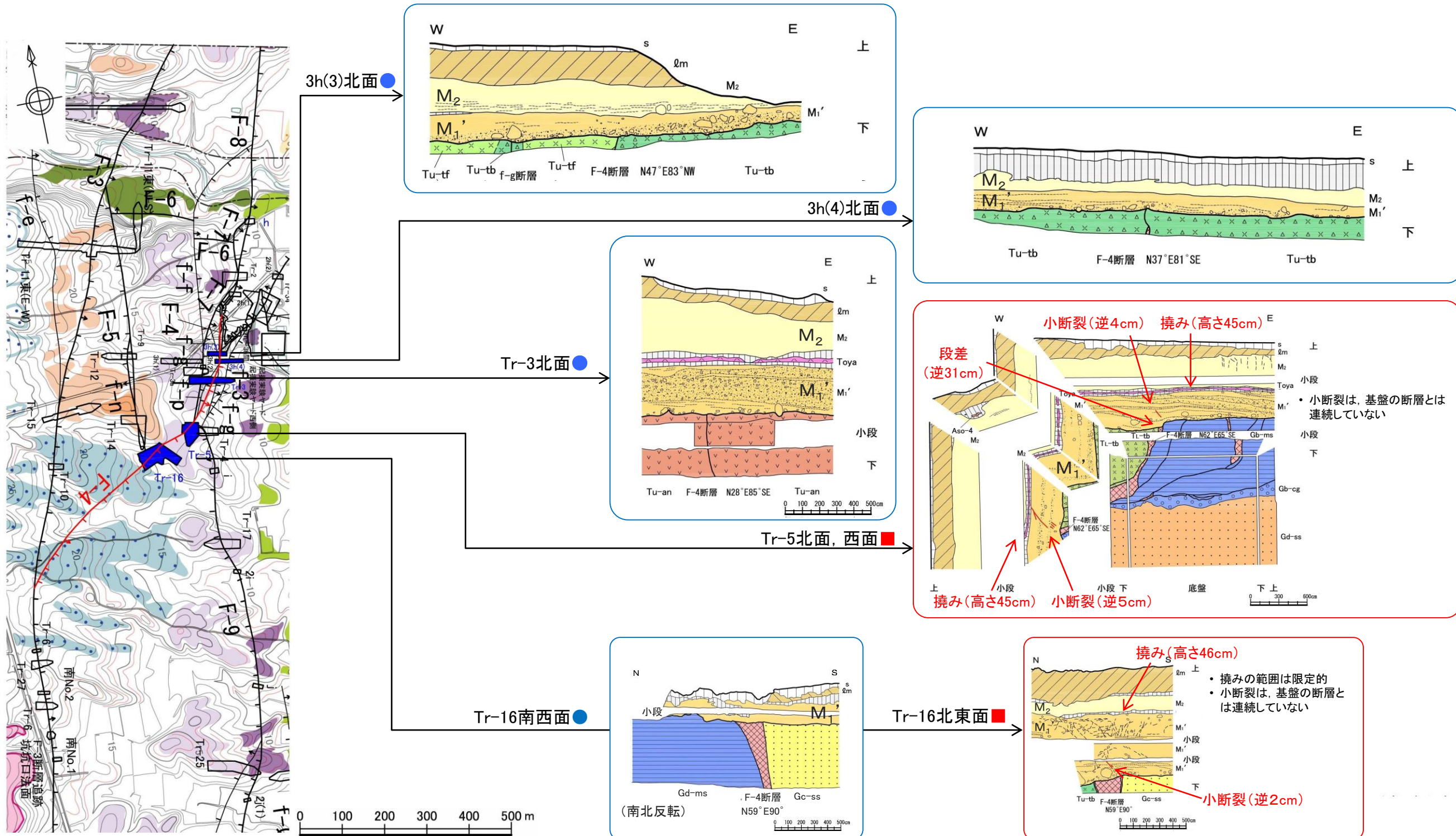
黒字: MIS5eに対応する段丘堆積物等との関係が直接確認できないもの



### 6.3.1 後期更新世以降の地形，地層の変位・変形

## F-4断層トレンチ調査の状況

- F-4断層にはM<sub>1</sub>'面，M<sub>2</sub>面段丘堆積物が分布している。
- F-4断層のTr-16トレンチ南西面，Tr-3トレンチ等では，M<sub>1</sub>'面段丘堆積物に変位・変形は認められない。
- F-4断層は断層中央部でのみ第四系の変状が認められるが，その両側では変状は認められず，変状のある箇所は局所的である。





### 6.3.1 後期更新世以降の地形，地層の変位・変形

## F-4断層のまとめ(調査結果)

➤ F-4断層は，トレンチ等の調査結果から上載地層法の観点で後期更新世以降の活動がないことの確認は難しい。

トレンチ等による調査結果一覧(F-4断層)

確認箇所	後期更新世以降の地形，地層 の変位・変形		断層破碎部の性状	備考
	上載地層	第四系の変状の有無		
3h(3)	M <sub>1</sub> '	なし	セピオライトを伴い固結	
3h(4)	M <sub>1</sub> '	なし	セピオライトを伴い固結	
Tr-3	M <sub>1</sub> '	なし	セピオライトを伴い固結	
Tr-5	M <sub>1</sub> '	あり	固結・非固結混在	上盤側(蒲野沢層)が高いが範囲は限定的 M <sub>1</sub> '面段丘堆積物に撓みが確認されるが，これを覆うM <sub>2</sub> 面段丘堆積物には変位・変形が認められない
Tr-16	M <sub>1</sub> '	あり(北東面) なし(南西面)	非固結	北東面では，上盤側(蒲野沢層)が高いが範囲は限定的 M <sub>1</sub> '面段丘堆積物に撓みが確認されるが，これを覆うM <sub>2</sub> 面段丘堆積物には変位・変形が認められない

青字: MIS5eに対応する段丘堆積物等に第四系の変状が認められないもの  
 赤字: MIS5e以降の段丘堆積物等に第四系の変状が認められるもの  
 黒字: MIS5eに対応する段丘堆積物等との関係が直接確認できないもの

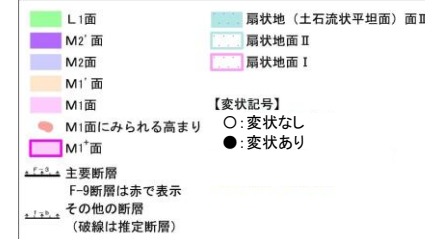


6.3.1 後期更新世以降の地形, 地層の変位・変形

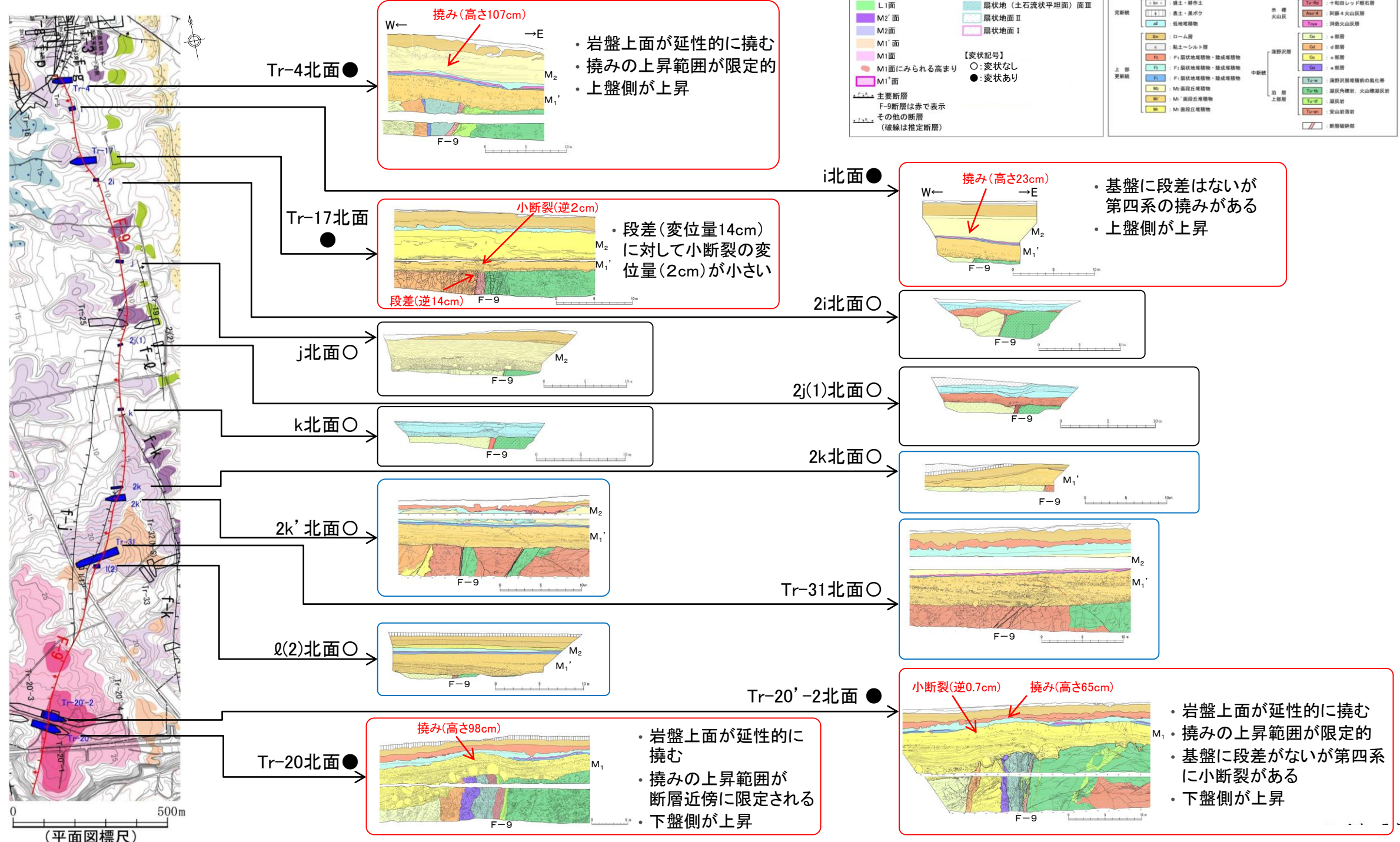
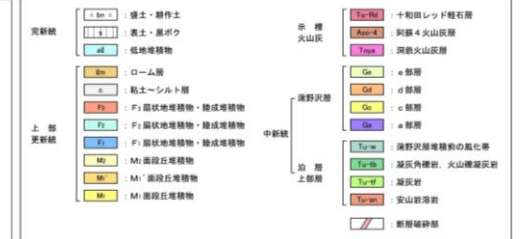
# F-9断層トレンチ調査の状況

- 敷地内においてはF-9断層を被覆し, M<sub>1</sub>面, M<sub>1</sub>'面, M<sub>2</sub>面段丘堆積物が分布している。
- F-9断層の2k'トレンチ, Tr-31トレンチ等ではM<sub>1</sub>'面段丘堆積物に, jトレンチではM<sub>2</sub>面段丘堆積物に変位・変形は認められない。
- F-9断層には, 第四系の変状が確認されるが, 変状は断層の北側と南側に限られ中央部では認められない。断層の北側と南側では変状のセンスが逆(北側は上盤側が上昇, 南側は下盤側が上昇)となっていること, 変状の形態が多様であること等の特徴が認められる。

地形面区分図 凡例



トレンチスケッチ 凡例





### 6.3.1 後期更新世以降の地形，地層の変位・変形

## F-9断層のまとめ(調査結果)

➤ F-9断層は，トレンチ等の調査結果から上載地層法の観点で後期更新世以降の活動がないことの確認は難しい。

トレンチ等による調査結果一覧(F-9断層)

確認箇所	後期更新世以降の地形，地層 の変位・変形		備考
	上載地層	第四系の変位の有無	
Tr-4	M <sub>2</sub>	あり	
i	M <sub>2</sub>	あり	
Tr-17	M <sub>1</sub> '	あり(北面) なし(南面)	
2i	F <sub>3</sub>	なし	
j	M <sub>2</sub>	なし	
2j(1)	F <sub>3</sub>	なし	
k	a <sub>l</sub>	なし	
2k	M <sub>1</sub> '	なし	
2k'	M <sub>1</sub> '	なし	
Tr-31	M <sub>1</sub> '	なし	
l(2)	M <sub>1</sub> '	なし	
Tr-20'-2	M <sub>1</sub>	あり	
Tr-20	M <sub>1</sub>	あり	

青字: MIS5eに対応する段丘堆積物等に第四系の変位が認められないもの  
 赤字: MIS5e以降の段丘堆積物等に第四系の変位が認められるもの  
 黒字: MIS5eに対応する段丘堆積物等との関係が直接確認できないもの

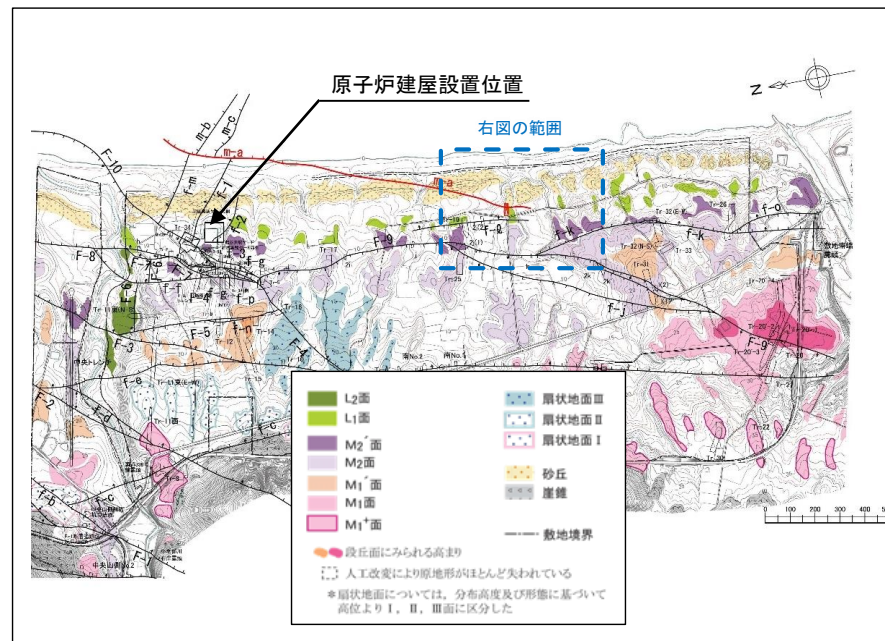


### 6.3.1 後期更新世以降の地形，地層の変位・変形

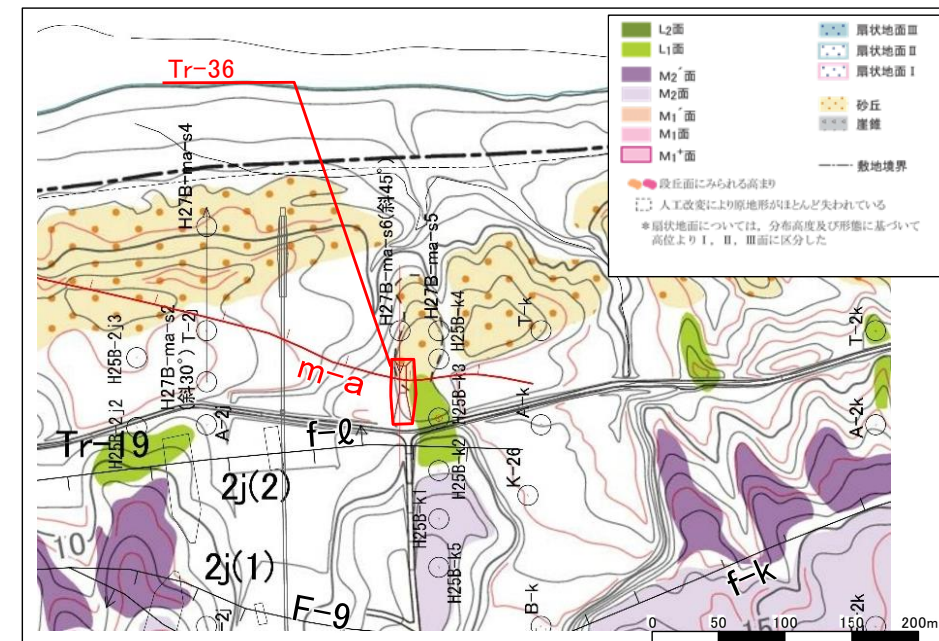
## m-a断層のトレンチ調査結果

- Tr-36トレンチは，泊層上部層を被覆するM<sub>2</sub>面段丘堆積物，F<sub>2</sub>扇状地堆積物，L<sub>1</sub>面段丘堆積物，F<sub>3</sub>扇状地堆積物，ローム層，表土，盛土からなる。
- m-a断層は，泊層上部層の凝灰角礫岩と溶岩の境界に見られ，西側の凝灰角礫岩中に断層と概ね同方向で破碎幅が小さいm-a(分岐)断層が見られる。
- m-a断層，m-a(分岐)断層を覆うM<sub>2</sub>面段丘堆積物の砂礫層は成層しており，変位，変形は認められない。

⇒ m-a断層の上載地層には，MIS5eの段丘堆積物が確認されておらず，トレンチ調査の結果から上載地層法の観点で後期更新世以降の活動がないことの確認は難しい。



m-a断層 トレンチ調査位置図



トレンチ調査詳細位置図

#### 【第四系】

##### 完新世

- bn : 埋土・盛土
- s : 表土・黒ボク

##### 後期更新世

- lm : ローム層
- F<sub>3</sub> : F<sub>3</sub>扇状地堆積物・陸成堆積物
- To-Rd : 十和田レッド軽石層
- L<sub>1</sub> : L<sub>1</sub>面段丘堆積物
- F<sub>2</sub> : F<sub>2</sub>扇状地堆積物・陸成堆積物 (Aso-4含む)
- M<sub>2</sub> : M<sub>2</sub>面段丘堆積物

#### 【新第三系中新統】

##### 泊層上部層

- Tu-tb : 凝灰角礫岩，火山礫凝灰岩
- Tu-an : 安山岩溶岩

#### 【層相】

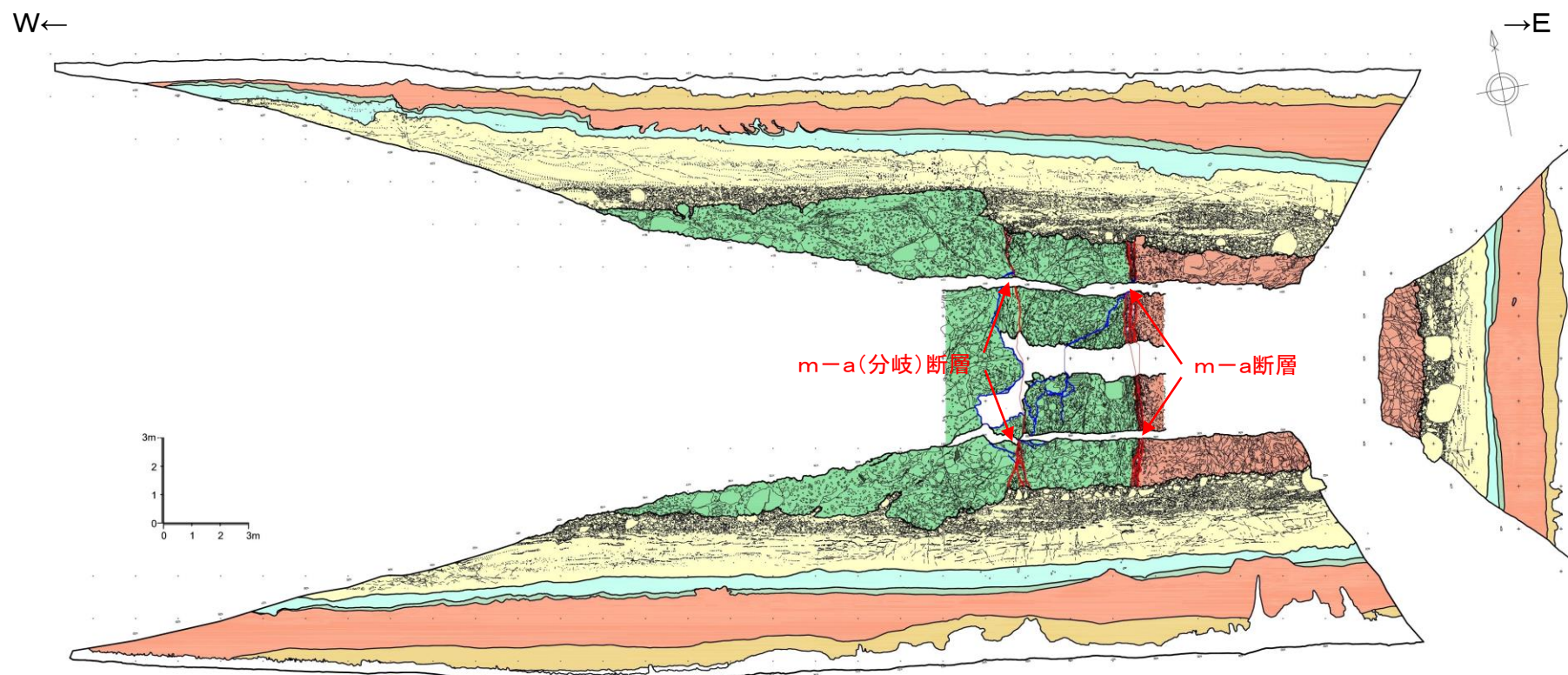
- 第四系
  - 表土・盛土・埋土
  - 砂
  - 砂礫
  - 巨礫
  - 葉理
- 新第三系
  - 節理
  - m-a断層破碎部
  - 低角度断層
  - 断層面

#### 【地質境界】

- 新第三系と第四系境界
- 地層境界

#### 【第四系中の小断裂】

変位が認められない第四系中の節理

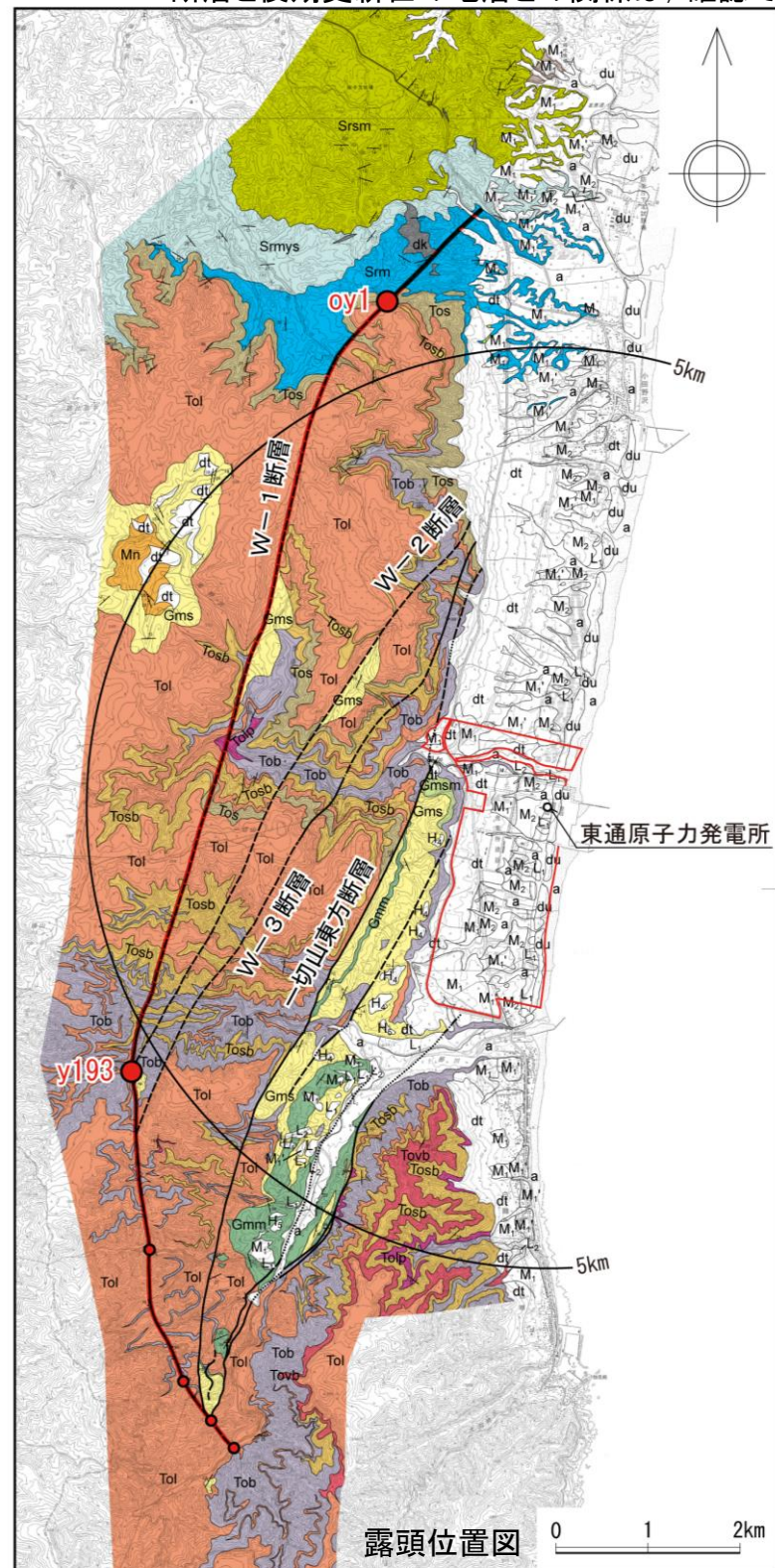




# 一切山東方断層の西側の断層 (W-1断層) の調査結果

- 一切山東方断層 (F-1断層) の西側には，NNE-SSW～NW-SE走向で東傾斜の正断層が3条 (W-1断層，W-2断層及びW-3断層) 認められ，敷地と同様に半地溝状の地質構造を呈する。
- このうち最も西側の断層 (W-1断層) は，北部において，西側の猿ヶ森層と東側の泊層を境する断層露頭が確認され，中央部においてセピオライトを伴い，西側の泊層と東側の蒲野沢層を境する断層露頭が確認される。
- W-1断層と後期更新世の地層との関係は，確認できない。(詳細は補足説明資料)

⇒ 西側の断層は，上載地層法の観点で，後期更新世以降の活動がないことの確認は難しい。



凡 例

地層名	記号
新砂丘堆積物	du
沖積層	a
土石流状扇状地堆積物(時代未詳)	dt
L <sub>2</sub> 面段丘堆積物	L <sub>2</sub>
L <sub>1</sub> 面段丘堆積物	L <sub>1</sub>
M <sub>2</sub> 面段丘堆積物	M <sub>2</sub>
M <sub>1</sub> ' 面段丘堆積物	M <sub>1</sub> '
M <sub>1</sub> 面段丘堆積物	M <sub>1</sub>
H <sub>5</sub> 面段丘堆積物	H <sub>5</sub>
H <sub>4</sub> 面段丘堆積物	H <sub>4</sub>
目名層	軽石質砂岩層 (Mn)
蒲野沢層	泥岩層 (Gmm)
	砂岩層 (Gms)
	砂質泥岩層 (Gmsm)
泊層	礫岩層 (Gmg)
	安山岩質溶岩層 (Tol)
	火山角礫岩層 (Tovb)
	砂質凝灰角礫岩層 (Tosb)
猿ヶ森層	火山角礫岩層 (Tolp)
	凝灰角礫岩層 (Tob)
	凝灰質砂岩層 (Tos)
	泥岩層 (Srm)
尻屋層群	礫質砂岩層 (Srgs)
	泥質砂岩優勢砂岩泥岩互層 (Srmys)
	砂岩泥岩互層 (Srsrm)
貫入岩	貫入岩 (Sy)
断層	断層 (dt)
推定断層	推定断層 (---)
伏在断層	伏在断層 (.....)
層理面の走向・傾斜	層理面の走向・傾斜 (10°)
断層面の走向・傾斜	断層面の走向・傾斜 (80°)
断面線	断面線 (4)
敷地境界	敷地境界 (---)



Loc. oy1 東通村小田野沢西方  
東側の泊層砂岩と西側の猿ヶ森層泥岩とを境する断層。断層面沿いには幅3cm程度以下のやや軟質な粘土がみられる。



Loc. y193 東通村中ノ又沢支流  
西側の泊層凝灰角礫岩と東側の蒲野沢層礫混じり砂岩とを境する断層。



余 白

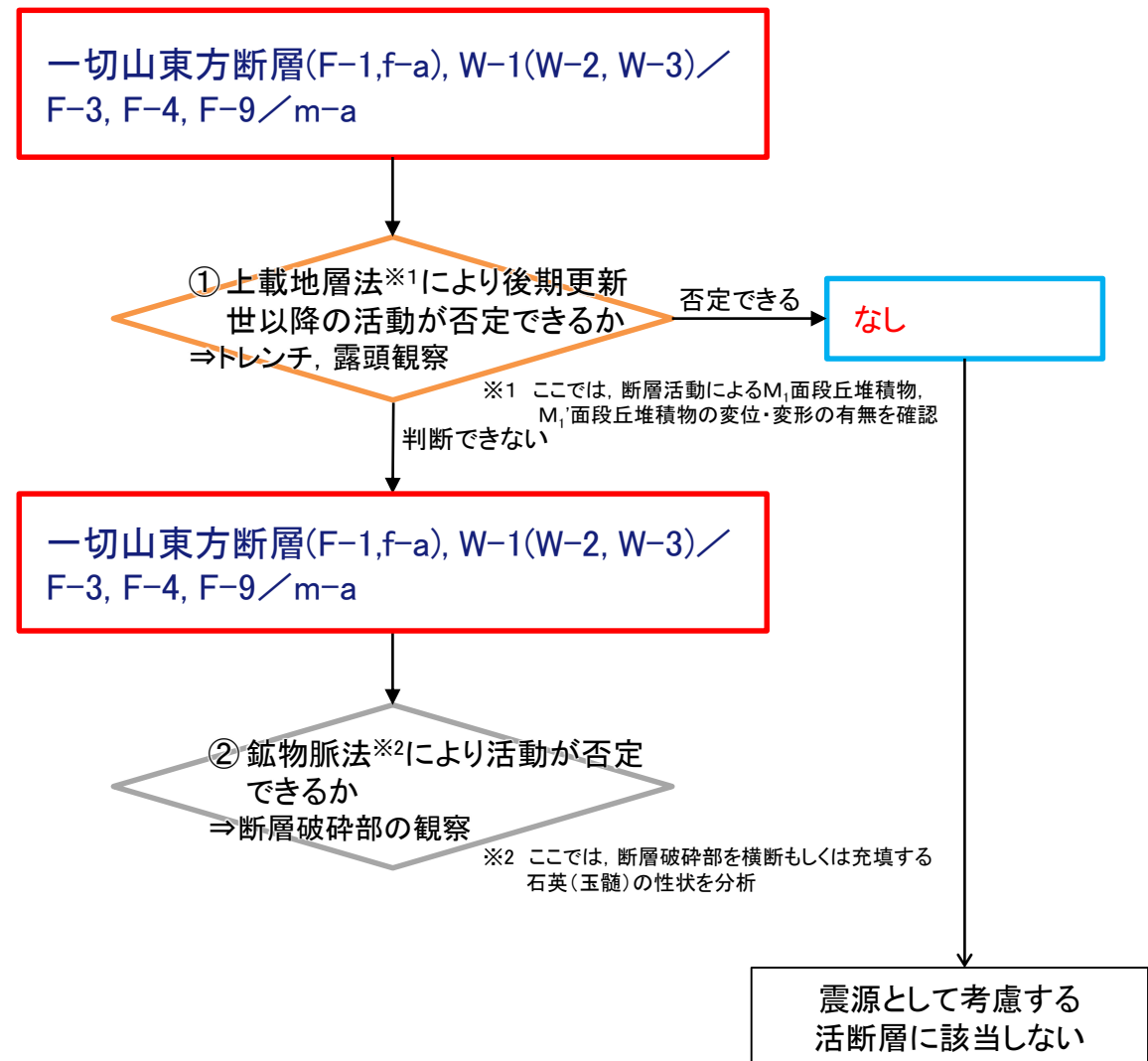


6.3.1 後期更新世以降の地形，地層の変位・変形

後期更新世以降の地形，地層の変位・変形 まとめ

- 上載地層法による活動性評価の結果，一切山東方断層(F-1断層, f-a断層), F-3断層, F-4断層, F-9断層について，後期更新世以降の断層活動はないものと判断されるものの，MIS5eに対応する段丘堆積物(M<sub>1</sub>面段丘堆積物, M<sub>1</sub>'面段丘堆積物)に第四系の変状が認められることから，トレンチ等の調査結果から上載地層法の観点で後期更新世以降の活動がないことの確認は難しい。
  - m-a断層, W-1~3断層については，MIS5eに対応する地層との関係が直接確認できないことから，トレンチ等の調査結果から上載地層法の観点で後期更新世以降の活動がないと判断することは難しい。
- ⇒ これらの断層については，上載地層法では活動性が判断できないと評価し，次項以降の検討を行う。

断層名	MIS5eの地層の変位の有無	備考	上載地層法による評価
一切山東方断層 (F-1断層, f-a断層)	一部にあり	•M <sub>1</sub> '面段丘堆積物に第四系の変状が認められるため，「判断できない」と評価する。	判断できない
W-1断層 (W-2断層, W-3断層)	確認できない	•後期更新世の地層との関係を直接確認できないことから，「判断できない」と評価する。	判断できない
F-3断層	一部にあり	•M <sub>1</sub> '面段丘堆積物に第四系の変状が認められるため，「判断できない」と評価する。	判断できない
F-4断層	一部にあり	•M <sub>1</sub> '面段丘堆積物に第四系の変状が認められるため，「判断できない」と評価する。	判断できない
F-9断層 (老部川右岸の断層)	一部にあり	•M <sub>1</sub> 面段丘堆積物等に第四系の変状が認められるため，「判断できない」と評価する。	判断できない
m-a断層	確認できない	•M <sub>1</sub> 面・M <sub>1</sub> '面段丘堆積物との関係は確認できない。 •m-a断層, m-a(分岐)断層を覆うM <sub>2</sub> 面段丘堆積物の砂礫層は成層しており，変位，変形は認められないものの，MIS5eの地層の変位・変形が確認できないことから，「判断できない」と評価する。	判断できない





余 白



## 6. 敷地～敷地近傍の断層

- 6.1 敷地～敷地近傍の地形, 地質・地質構造の概要
- 6.2 敷地～敷地近傍の断層と評価の概要
- 6.3 敷地～敷地近傍の震源として考慮する活断層の評価
  - 6.3.1 後期更新世以降の地形, 地層の変位・変形
  - 6.3.2 断層破碎部性状
  - 6.3.3 断層の切り切れ関係
  - 6.3.4 文献調査・変動地形学的調査
  - 6.3.5 断層の地下深部への連続性
  - 6.3.6 敷地～敷地近傍の地下深部地質構造
- 6.4 まとめ



余 白

### 6.3.2 断層破碎部性状

## 断層破碎部の固結・岩石化と活動性評価

- 断層破碎部は、固結の状況により、①非固結、②固結・非固結混在、③固結及び固結・岩石化に区分した。
- このうち固結・岩石化した破碎部は、同一地層中の断層に多く認められ、熱水変質によりセピオライト、石英が晶出して岩石化した「熱水変質型」と、続成作用により岩石化した「続成型」に区分でき、ハンマーの打診等により周囲の母岩と同等に固結・岩石化していることが確認できる。
- 一方、破碎部の固結・岩石化には相当程度の時間を要するものと考えられるが、本地点においては、熱水変質時期(セピオライトの形成)として約10Maの年代値が得られている。また、蒲野沢層中の断層破碎部は、中期中新世以降の続成作用を受けて固結・岩石化したと考えられる。
  - ⇒ 固結・岩石化している破碎部が複数個所認められる断層は、非固結の破碎部が部分的に認められる場合でも、断層全体としては破碎部が固結・岩石化して以降の断層活動はないと判断される。

### 断層破碎部の区分

断層破碎部の区分	定義	変質		代表的な鉱物	性状	ボーリングコア写真	X線CT画像
非固結	軟質部が主体。 指圧で変形。  蒲野沢層と泊層の境界をなす断層に多い。	熱水変質は軽微。  地下水による変質及び地表付近での風化を受けている可能性がある。		モンモリロナイトを主体とし、母岩の岩片に由来する輝石族、長石族、スピネル族を含む。	粘土、シルト状、砂状、鱗片～葉片葉、細片状。  せん断面を伴うことが多い。	粘土主体の非固結破碎部  せん断面あり、鏡肌、条線認められる F-10断層: A-h25孔	非固結破碎部  F-10断層: A-h25孔
固結・非固結混在	非固結部と固結部が共存する。  蒲野沢層と泊層の境界をなす断層に多い。	固結と非固結の各々で熱水変質を受けている可能性もある。		非固結部、固結部でそれぞれ両者に特徴的な鉱物を含む。	非固結部と固結部が共存する。	粘土化する非固結破碎部 ← セピオライト主体破碎部 半固結～固結  非固結部にせん断面あり F-3断層: H27B-F3-7孔	非固結破碎部 ← 半固結～固結  F-3断層: H27B-F3-7孔
固結及び固結・岩石化	軟質部を伴わず指圧では変形しない。  周囲の岩石と同等に固結・岩石化する。  同一地層中の断層に多い。	熱水変質型	母岩に含まれない熱水変質鉱物を主体とする。  泊層中の断層に多い。	変質鉱物(セピオライト、パリゴルスカイト、石英)と母岩の岩片に由来するスメクタイト、斜長石、スピネル族を含む。	塊状。  顕著な開口割れ目はない。	セピオライト等主体の固結破碎部  潜在的な劈開状の割れ目を伴うことが多いが、顕著な開口割れ目はない F-8断層: H27B-F8-1孔  セピオライトを主体とした破碎部に石英(玉髄)が晶出  F-8断層: O2-10孔	固結破碎部: 内部に流動状構造あり  密着するせん断面 F-8断層: H27B-F8-1孔  セピオライトを主体とした破碎部に石英(玉髄)が晶出  F-8断層: O2-10孔
		続成型	母岩と概ね同一の鉱物組成からなる。  蒲野沢層中の断層で顕著。	主に母岩と同じスメクタイト、斜長石、スピネル族を主体とする。	塊状。  せん断面は癒着する。	母岩と同質の固結破碎部(シルト岩状)  分離面及び軟質部を伴わない F-3断層: C211-21195孔	固結破碎部  癒着したせん断面(高密度) F-3断層: C211-21195孔



### 6.3.2 断層破碎部性状

## 断層破碎部の熱水変質

#### 熱水変質によるセピオライトの形成

- 敷地の断層の破碎部には、熱水変質により形成されたセピオライトが広く認められる。
- 敷地の断層は、断層に沿って上昇した熱水によって破碎部が変質鉱物(セピオライト)に置換され、固結・岩石化に至ったと考えられる。
- 破碎部には、セピオライト化作用後の珪化作用により、石英脈や玉髓で充填され、固結・岩石化したものも認められている。
- 非固結の破碎部にも一部にセピオライトが確認されている。

#### セピオライトの形成時期

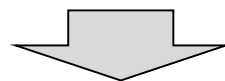
- セピオライトの形成年代として、約10Maの年代値が得られている。
- 下北半島東部では、セピオライト変質以降の顕著な熱水変質活動はない。
- 青函トンネルで新第三系中の断層を埋めて産出したセピオライトの報告事例がある(Sakamoto, et al.1980)。

#### 石英(玉髓)の形成時期

- 石英脈はセピオライト中に分布しており、セピオライト形成後に晶出した。
- 石英脈は、高温の熱水により、泊層・蒲野沢層堆積後に形成されたと考えられる。

#### 破碎部の性状と断層の活動性評価

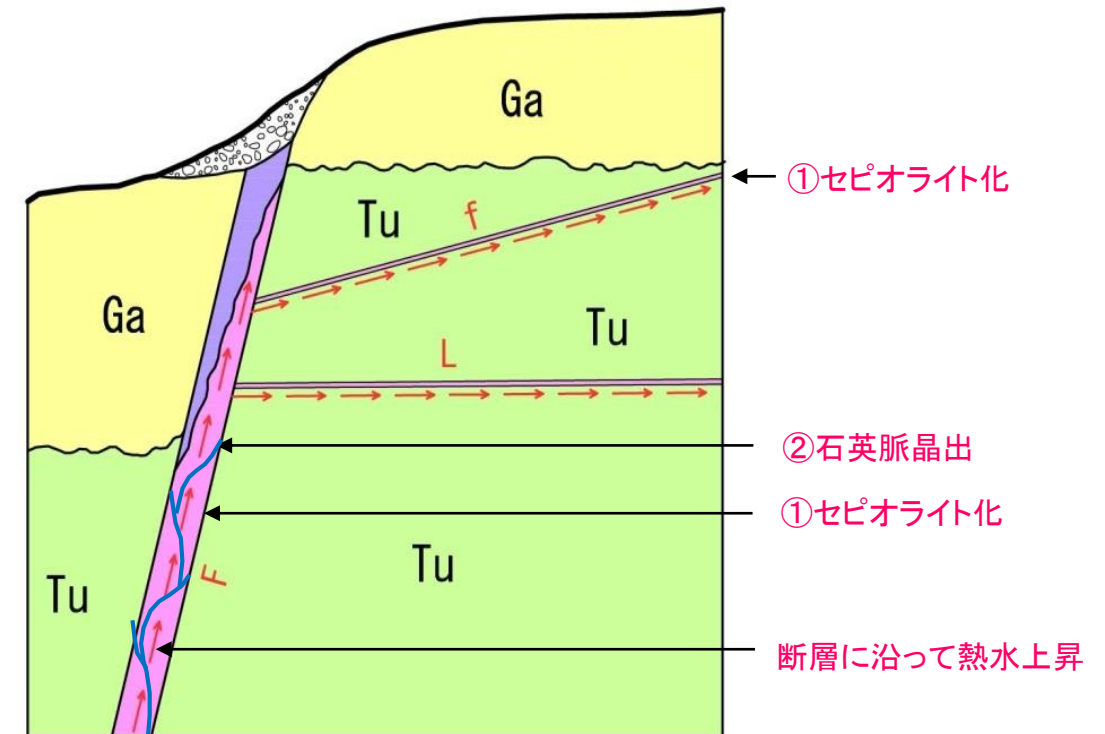
- 断層破碎部が固結・岩石化していることは、固結・岩石化して以降の断層活動はないことを示すものである。
- 一方、SEM観察により、断層破碎部に晶出したセピオライトが破碎されていないことが確認されており、このことは、セピオライト変質以降の断層活動はないことを示すものと判断される。
- セピオライトが破壊されていない事例は、固結破碎部だけでなく、非固結破碎部にも認められる。



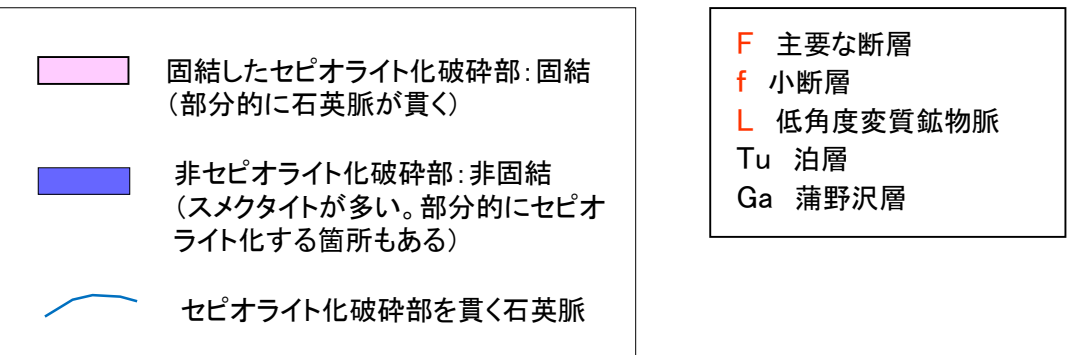
- 固結・岩石化した破碎部が確認される
- 破碎されていない石英(玉髓)脈が形成されている
- 一部で断層面を横断する石英(玉髓)脈が形成されている



「固結・岩石化」～「石英脈形成」以降の断層活動はないと評価



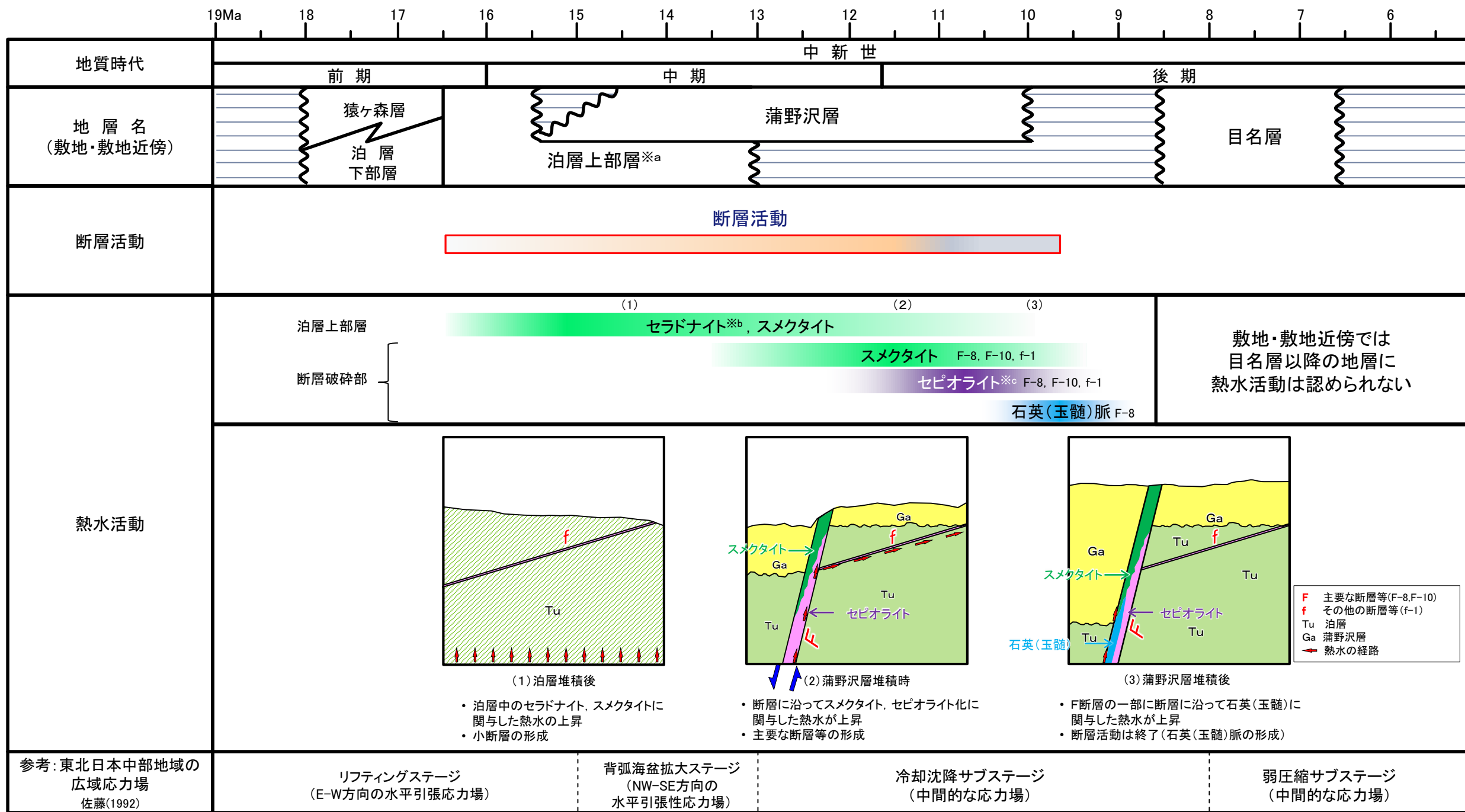
中新世に、セピオライト化に関与した熱水が断層に沿って上昇した後、石英脈を形成した熱水が上昇した。



新第三系の断層系と熱水変質の関係を示す模式断面図

# 熱水変質の時期に関する考察

➤ 敷地の断層は、断層破碎部に認められる熱水変質脈が非破碎であること、セピオライトの年代、石英の形成温度から、その活動が中新世で終了していると考えられ、少なくとも後期更新世以降の活動はない。



※a 泊層のK-Ar年代、珪酸化希帯の年代から、約16.5Ma~約13Maの報告がある(Watanabe et al.,(1993), Yanagisawa and Akiba(1998))  
 ※b セラドナイトの年代として、約10Maの値が得られている(高角度の変質鉱物脈:K-Ar法)。また、東日本の熱水変質起源のセラドナイトのK-Ar年代として約14.8Ma~4.9Maの報告がある。(植田・鈴木(1973))  
 ※c セピオライトの年代として11.6±1.0Maの年代値が得られている(F-8断層: K-Ar法)



### 6.3.2 断層破碎部性状

## 断層破碎部の石英(玉髓)脈の特徴と断層活動性

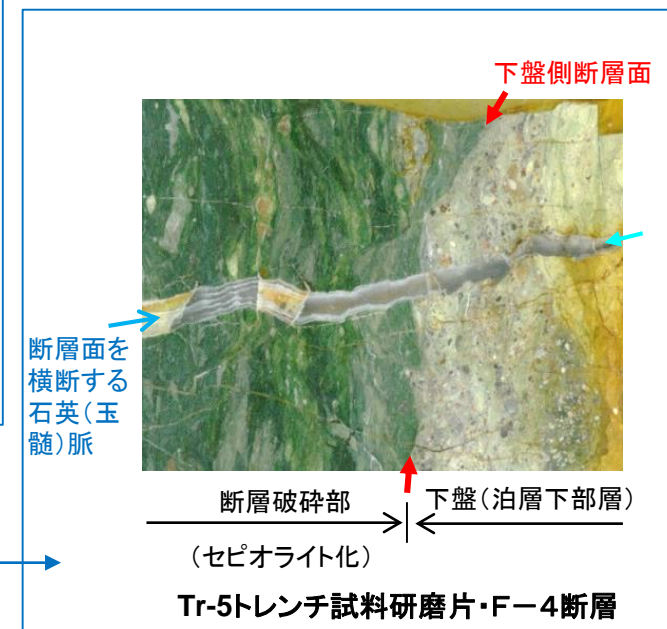
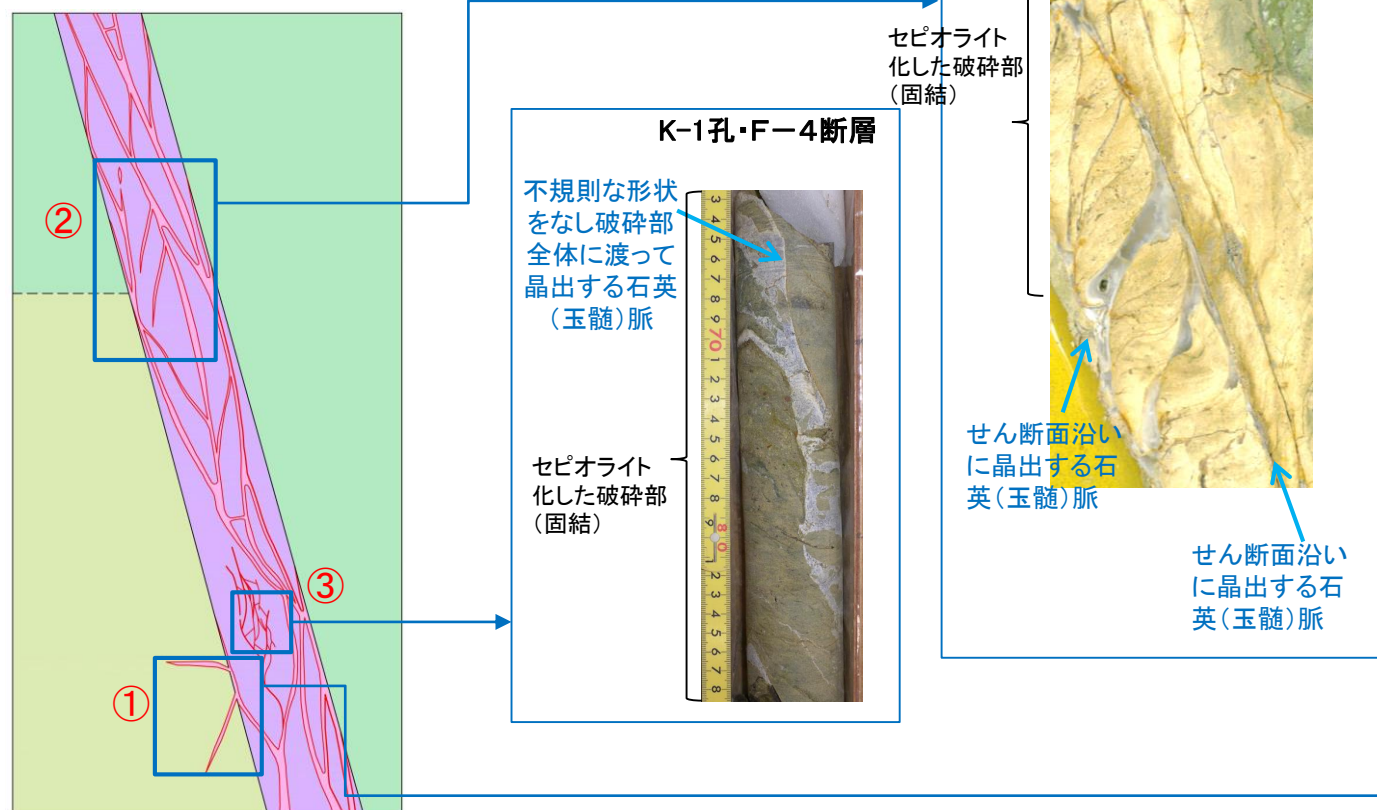
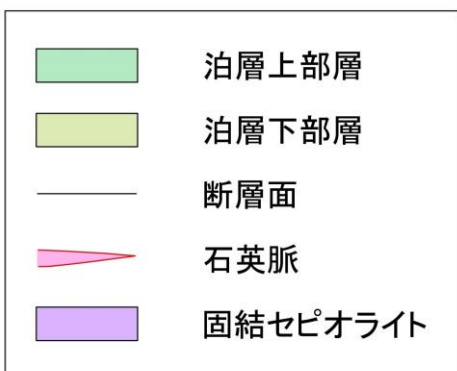
#### 【断層破碎部中に見られる石英(玉髓)脈の特徴】

- 石英脈は、主にセピオライト化により固結・岩石化した破碎部中に晶出し、形成時の形態を保持しており、断層による破壊は認められない。
- 石英脈は、主に玉髓よりなり、一部で脈に平行な縞状構造(成長縞)が認められること、晶洞が認められる箇所があることから、断層破碎部内を上昇した熱水から晶出したものと判断される。
- 石英脈の多くは、断層面(せん断面)に調和的な方向を主体とし、部分的に断層面と斜交～直交する方向に分岐する。一部には破碎部から母岩中へ延びている脈も見られる。

#### 【石英(玉髓)脈の晶出状況と断層活動性評価】

- 石英(玉髓)脈は様々な産状を呈しており、これまで横断、充填と記載していたものの中には、以下の性状の石英(玉髓)脈が確認される。
  - (1) 断層面を横断する石英(玉髓)脈 : F-4断層(Tr-5トレンチ試料)
  - (2) せん断面沿いに晶出する石英(玉髓)脈 : F-3断層(Tr-11東(E-W)トレンチ南面試料)
  - (3) 破碎部全体に渡って晶出する石英(玉髓)脈, 断層面に平行な石英(玉髓)脈群等 : 上記以外のF-3断層及びF-4断層の破碎部試料
- F-3断層及びF-4断層破碎部中に晶出している石英(玉髓)脈について、上記の観点から産状の特徴を整理し、活動性の検討を行う。

#### 凡 例

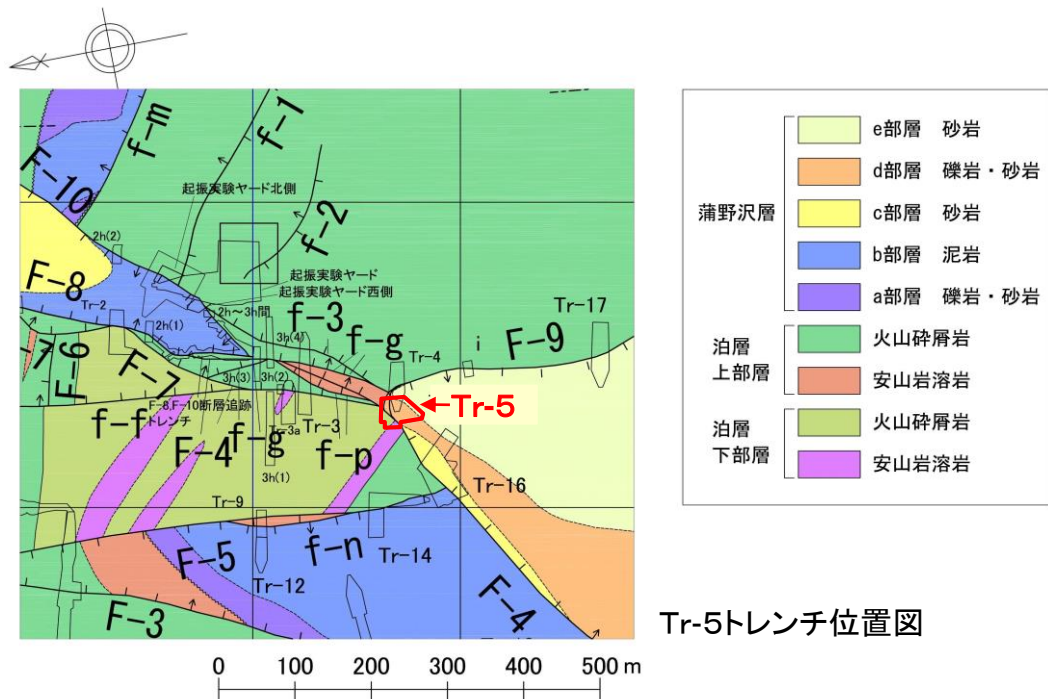


断層破碎部中の石英脈の状況

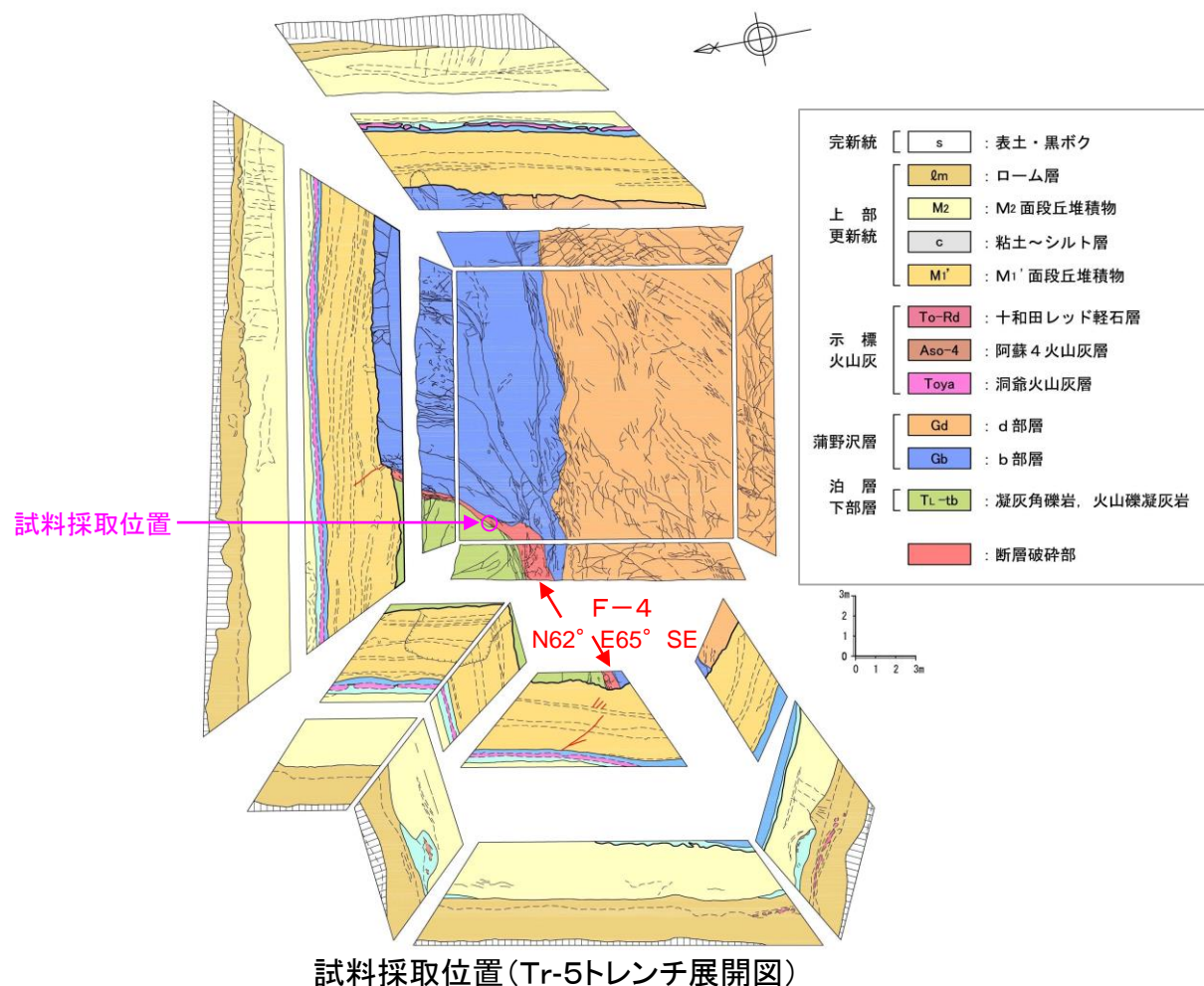
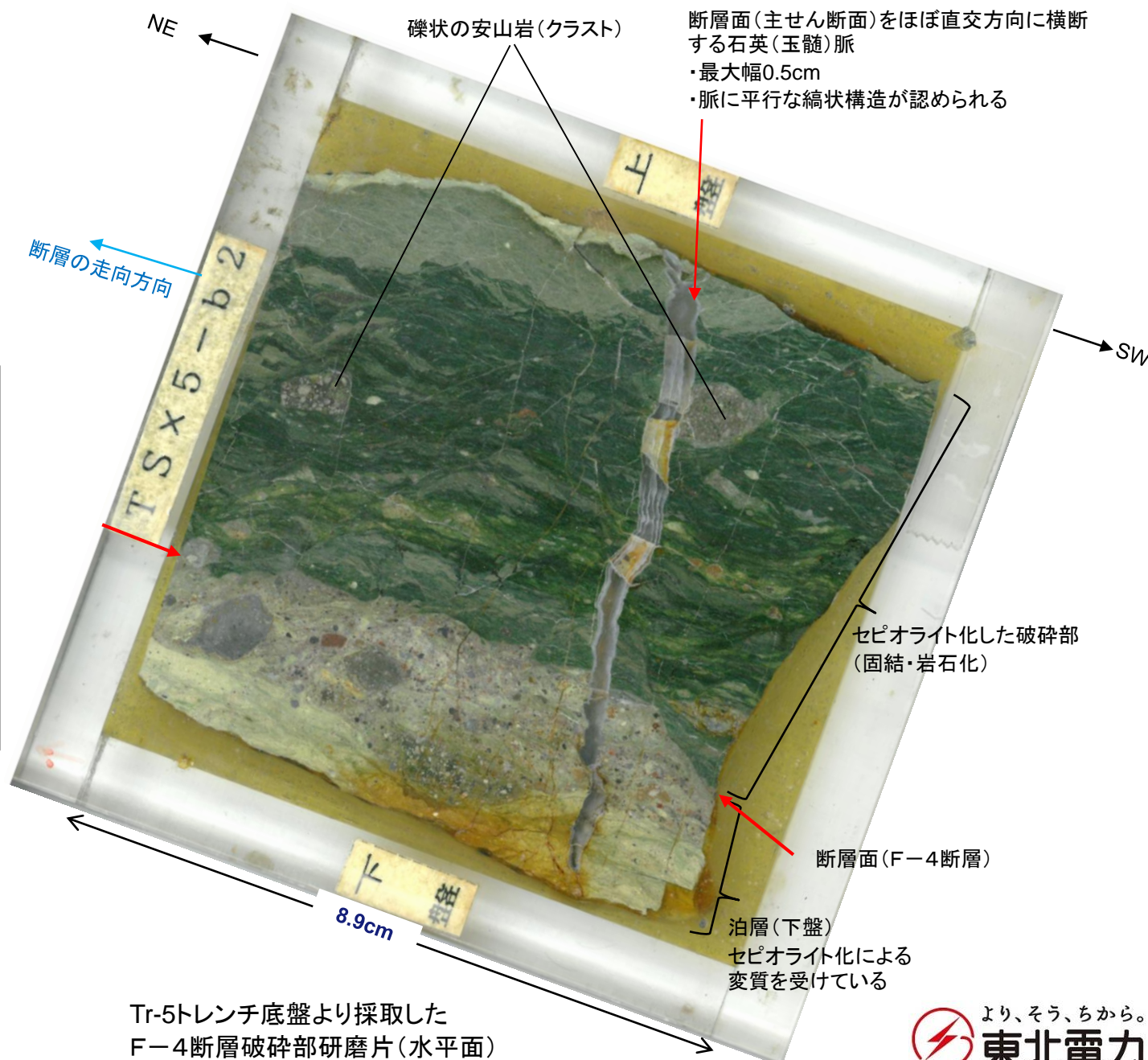


### 6.3.2 断層破碎部性状

## 断層破碎部中の石英(玉髓)脈の性状(1)断層面を横断する脈(F-4断層・Tr-5トレンチ)



- Tr-5トレンチのF-4断層は、泊層下部層と蒲野沢層の境界をなし、底盤においてはセピオライト化し固結・岩石化した破碎部が見られる。
  - 底盤におけるF-4断層破碎部より採取した試料には、泊層(下盤側)との境界をなす断層面(主せん断面)付近に、断層面をほぼ直交方向に横断する最大幅0.5cmの石英(玉髓)脈が認められる。
  - ✓ 石英(玉髓)脈は、断層による変位・変形が認められず、形成時の形態を保持している。
- ⇒ F-4断層は、断層面(主せん断面)を横断する石英(玉髓)脈が認められることから、石英(玉髓)脈晶出以降の活動はないものと判断する。

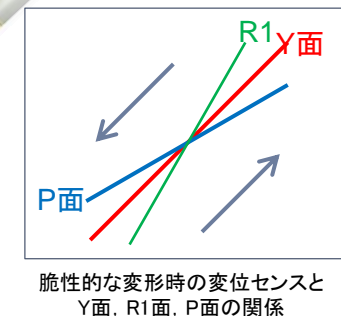
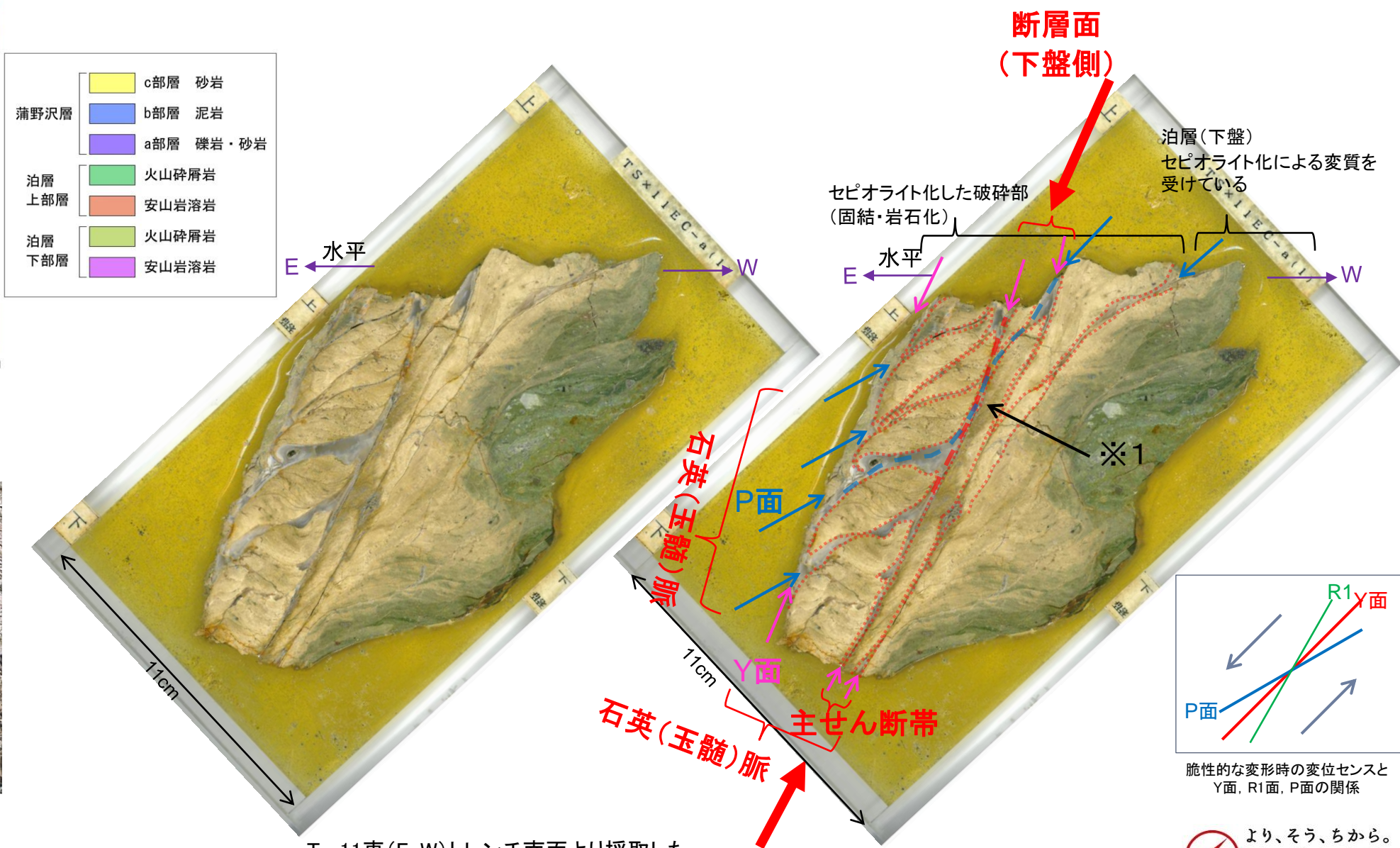
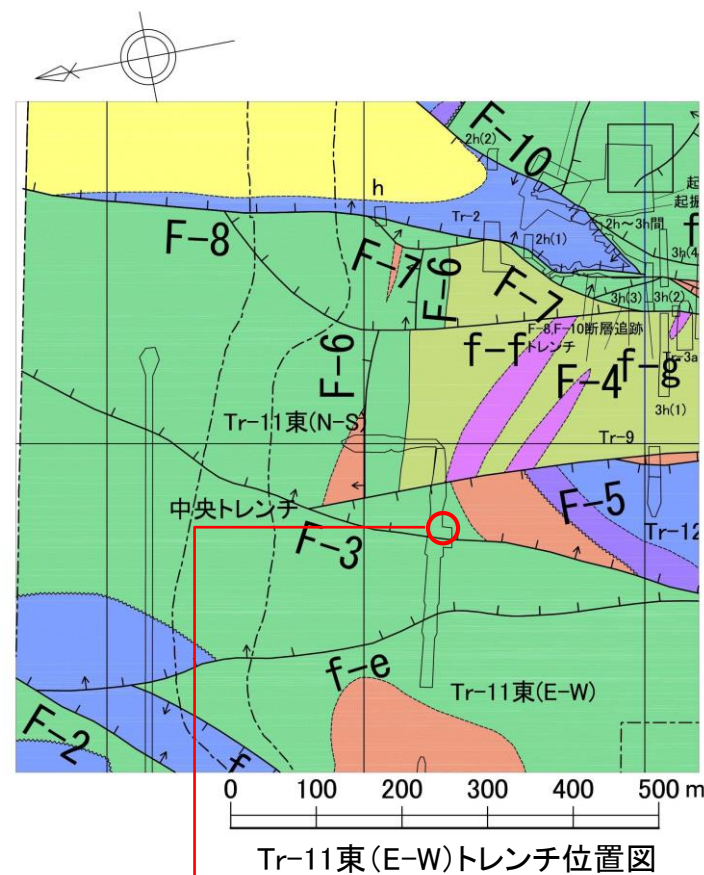




### 6.3.2 断層破碎部性状

## 断層破碎部中の石英(玉髓)脈の性状(2)せん断面沿いに晶出する脈 (F-3断層・Tr-11東(E-W)トレンチ南面)

- Tr-11東(E-W)トレンチ南面のF-3断層は、セピオライト化を受け固結・岩石化する破碎部よりなる。
  - セピオライト化し固結・岩石化した破碎部には、せん断面に沿って脈状に石英(玉髓)が晶出している状況(赤点線)が観察される。
    - ✓ 複合面構造と考えられるせん断面(Y面と正断層センスの変形を示唆するP面)に沿って、石英(玉髓)が連続的かつ脈状に晶出している。
      - ・ Y面沿いの石英(玉髓)脈のうち、断層面(下盤側)と対応して比較的直線性の高い2本の主せん断帯が認められる。
    - ✓ P面沿いの脈の一部(青破線)は非常に連続性が良く、主せん断帯両側の主せん断面(Y面)のうち、東側の主せん断面(Y面)(赤破線)を横切り、西側の主せん断面(Y面)に収斂しており、大局的には主せん断帯を斜めに横切っていると見ることができる(※1)。
    - ✓ これらの石英(玉髓)脈は断層による変位・変形が認められず、形成時の形態を保持している。
- ⇒ F-3断層は、せん断面(主せん断帯並びに複合面構造をなすY面及びP面)沿いに晶出する石英(玉髓)脈が認められ、これらの脈に変位・変形が認められないことから、石英(玉髓)脈晶出以降の活動はないものと判断する。



Tr-11東(E-W)トレンチ南面より採取したF-3断層破碎部研磨片(断層面に直交する鉛直面方向)



### 6.3.2 断層破碎部性状

## 断層破碎部中の石英(玉髓)脈の性状(3)破碎部全体に渡って晶出する石英(玉髓)脈① (F-4断層・K-16孔)

- K-16孔において、F-4断層は、セピオライト化を受け固結・岩石化する破碎部よりなる。
- セピオライト化し固結・岩石化した破碎部には、破碎部全体に渡って、様々な方向に晶出した石英(玉髓)よりなる鉱物脈が認められる。
  - ✓ セピオライト中に形成された割れ目を充填するように晶出した石英(玉髓)脈が認められる。
    - ・ 石英(玉髓)脈は、破碎部全体に渡って晶出している。
    - ・ 石英(玉髓)脈の一部は、断層面に平行な方向に晶出している。
    - ・ 不規則な形状の割れ目を充填するように晶出する石英(玉髓)脈が見られる。
  - ✓ 石英(玉髓)脈は、断層による変位・変形が認められず、形成時の形態を保持している。
- ⇒ F-4断層は、破碎部がセピオライト化した後に、石英(玉髓)脈が破碎部全体に渡って形成されたもので、これらの石英(玉髓)脈に変位・変形が認められないことから、少なくとも石英(玉髓)脈晶出以降の断層活動はないものと判断する。



F-4断層


K-16孔コア写真: 深度86~87m(平成7年撮影)

下図拡大写真範囲



F-4断層 固結・岩石化

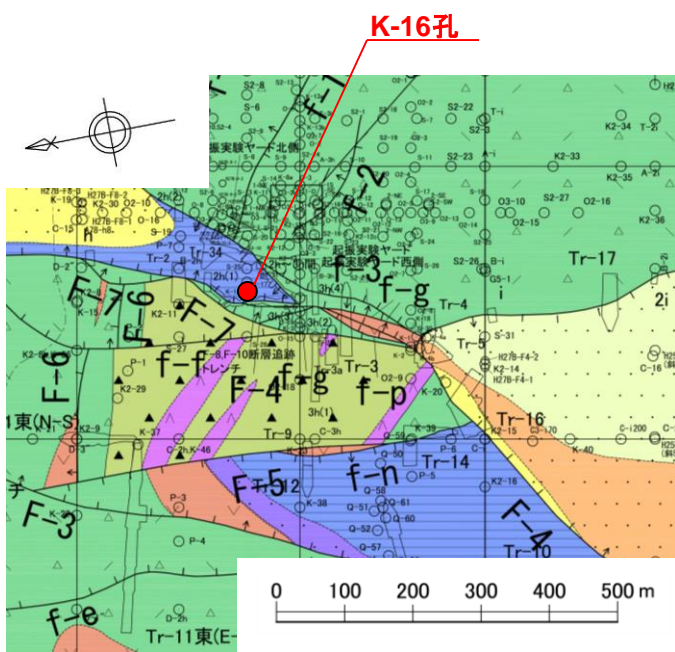
F-4断層: K-16孔深度86~87mコア写真 (平成29年撮影)



F-4断層: K-16孔深度86.0~86.5mコア写真 (平成29年撮影)



F-4断層: K-16孔, 深度86.00~86.52mCT画像(傾斜方向)



e部層	砂岩
d部層	礫岩・砂岩
蒲野沢層	c部層 砂岩
	b部層 泥岩
	a部層 礫岩・砂岩
泊層	火山碎屑岩
上部層	安山岩溶岩
泊層	火山碎屑岩
下部層	安山岩溶岩

F-4断層試料採取位置(K-16孔)(地質構造図)



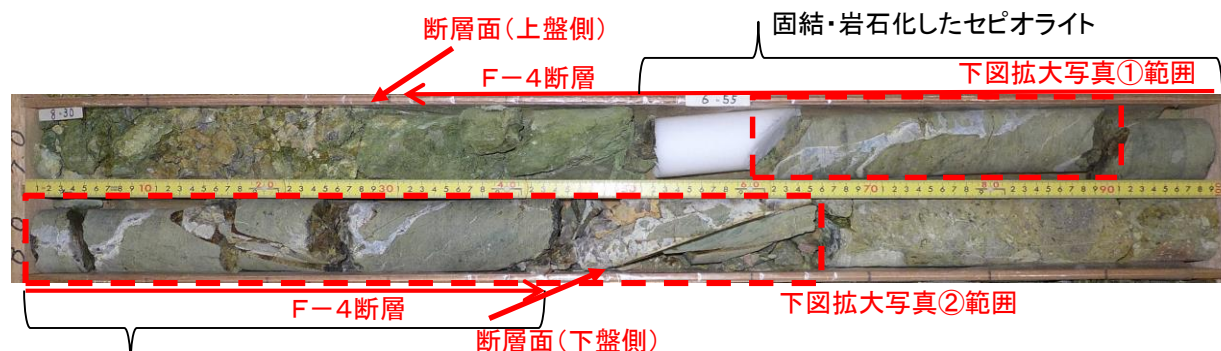
### 6.3.2 断層破碎部性状

## 断層破碎部中の石英(玉髓)脈の性状(3)破碎部全体に渡って晶出する石英(玉髓)脈② (F-4断層・K-1孔)

- K-1孔において、F-4断層は全体的にセピオライト化を受け固結・岩石化する破碎部よりなる。
  - セピオライト化し固結・岩石化した破碎部には、破碎部全体に渡って、様々な方向に晶出した石英(玉髓)よりなる鉱物脈が認められる。
    - ✓ セピオライト中に形成された割れ目を充填するように晶出した石英(玉髓)脈が認められる。
      - ・ 石英(玉髓)脈は、破碎部全体に渡って晶出している。
      - ・ 石英(玉髓)脈の一部は、せん断面に平行な方向に晶出している。
      - ・ 不規則な形状の割れ目を充填するように晶出する石英(玉髓)脈が見られる。
    - ✓ 石英(玉髓)脈は、断層による変位・変形が認められず、形成時の形態を保持している。
- ⇒ F-4断層は、破碎部がセピオライト化した後に、石英(玉髓)脈が破碎部全体に渡って形成されたもので、これらの石英(玉髓)脈に変位・変形が認められないことから、少なくとも石英(玉髓)脈晶出以降の断層活動はないものと判断する。



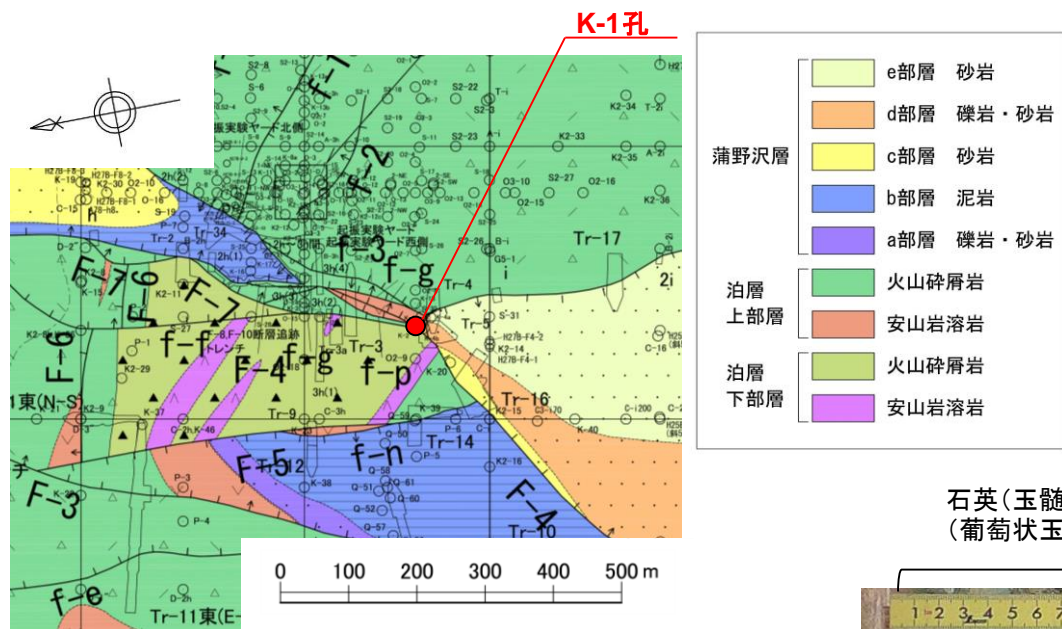
F-4断層  
K-1孔コア写真: 深度7~9m(平成7年撮影)



断層面(上盤側) F-4断層 固結・岩石化したセピオライト 下図拡大写真①範囲  
断層面(下盤側) F-4断層 固結・岩石化したセピオライト 下図拡大写真②範囲  
F-4断層: K-1孔深度7~9mコア写真(平成29年撮影)  
※コアが回転し方向が様々な状態のため、断層面の方向が明瞭ではない。



不規則な形状に晶出した石英(玉髓)脈  
F-4断層: K-1孔深度7.63~7.88mコア 拡大写真①(平成29年撮影)



F-4断層試料採取位置(K-1孔)



石英(玉髓)脈中の晶洞(葡萄状玉髓) 固結・岩石化するセピオライト 石英(玉髓)脈中の晶洞(葡萄状玉髓)  
不規則な形状に晶出した石英(玉髓)脈 せん断面と平行な石英(玉髓)脈 断層面(下盤側) 不規則な形状に晶出した石英(玉髓)脈  
F-4断層: K-1孔深度8.00~8.68mコア 拡大写真②(平成29年撮影)  
※コアが回転し方向が様々な状態のため、断層面の方向との関係が明瞭ではない。



### 6.3.2 断層破碎部性状

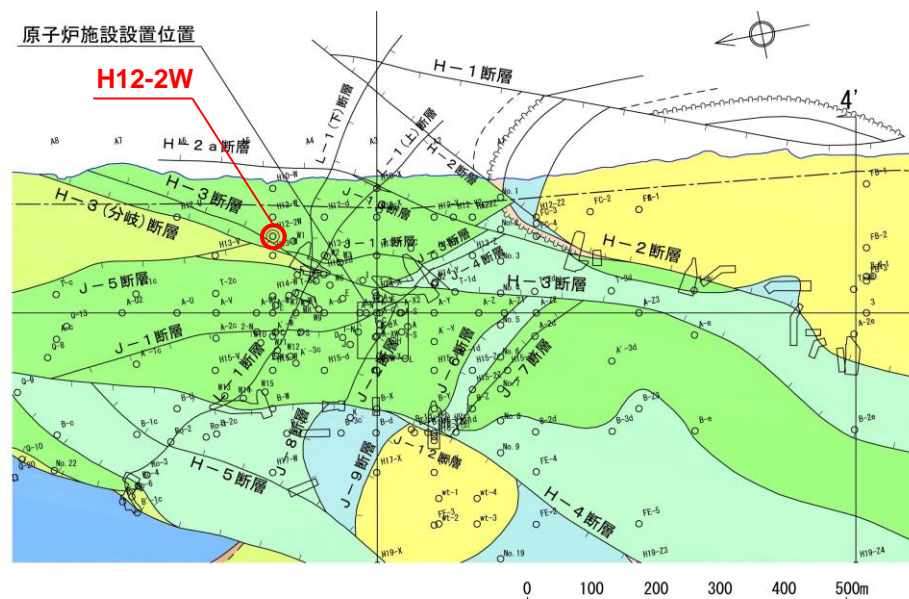


新規

6-89

コメントNo.S130

## 断層破碎部中の石英(玉髓)脈の性状(3)断層面に平行な石英(玉髓)脈① (F-3断層(H-3断層)・H12-2W孔)

- 東京電力HD(株)敷地のH12-2W孔において、F-3断層の北側延長にあたるH-3断層は、セピオライト化を受け固結・岩石化する破碎部よりなる。
  - セピオライト化し固結・岩石化した破碎部には、主に断層面に平行な方向に晶出した石英(玉髓)よりなる鉱物脈が認められる。
  - 断層面に平行な方向の複数の石英(玉髓)脈が認められるが、これらの脈はせん断面沿いに晶出したものと考えられる。
  - 石英(玉髓)脈は、断層による変位・変形が認められず、形成時の形態を保持している。
  - 石英(玉髓)脈の一部には晶洞がみられることから、比較的高温の熱水環境下で割れ目沿いに石英(玉髓)が結晶化して晶出した脈であると考えられる。
- ⇒ F-3断層(H-3断層)は、破碎部がセピオライト化した後に石英(玉髓)脈が形成されたもので、これらの石英(玉髓)脈に変位・変形が認められないことから、少なくとも石英(玉髓)脈晶出以降の断層活動はないものと判断する。



蒲野沢層	泊層	猿ヶ森層	記号
<ul style="list-style-type: none"> <li>G<sub>5</sub>~G<sub>3</sub>部層(砂岩主体)</li> <li>G<sub>2</sub>部層(泥岩主体)</li> <li>G<sub>1</sub>部層(礫岩主体)</li> </ul>	<ul style="list-style-type: none"> <li>T<sub>4</sub>部層(軽石質火山礫凝灰岩主体)</li> <li>T<sub>3</sub>部層(凝灰角礫岩, 火山礫凝灰岩, 礫質凝灰岩主体)</li> <li>T<sub>2</sub>部層(凝灰岩主体)</li> <li>T<sub>1</sub>部層(礫岩)</li> </ul>	<ul style="list-style-type: none"> <li>S<sub>3</sub>部層(泥岩, 砂岩, 礫岩主体)</li> </ul>	<ul style="list-style-type: none"> <li>—: 地層境界</li> <li>- - -: 地層境界(蒲野沢層/泊層不整合)</li> <li>—: 岩相境界</li> <li>- - - - -: 断層(ケバは傾斜方向を示す)</li> <li>—: 敷地境界</li> <li>○: ボーリング</li> <li>◇: トレンチ</li> <li>I   I': 地質断面図位置</li> </ul>

F-3断層(H-3断層)試料採取位置(H12-2W孔)



### 6.3.2 断層破碎部性状

新規

6-90

コメントNo.S130

## 断層破碎部中の石英(玉髓)脈の性状(3)断層面に平行な石英(玉髓)脈② (F-3断層(H-3断層)・B-2e孔)

- 東京電力HD(株)敷地のB-2e孔において、F-3断層の北側延長にあたるH-3断層は、セピオライト化を受け固結・岩石化する破碎部よりなる。
  - セピオライト化し固結・岩石化した破碎部には、主に断層面に概ね平行な方向に晶出した石英(玉髓)よりなる鉱物脈が認められる。
  - ✓ 屈曲しながらも、全体としては断層面と概ね平行な方向の複数の石英(玉髓)脈が認められる。
  - ✓ 石英(玉髓)脈は、断層による変位・変形が認められず、形成時の形態を保持している。
- ⇒ F-3断層(H-3断層)は、破碎部がセピオライト化した後に、石英(玉髓)脈が形成されたもので、これらの石英(玉髓)脈に変位・変形が認められないことから、少なくとも石英(玉髓)脈晶出以降の断層活動はないものと判断する。



H-3(F-3)断層

B-2e孔コア写真:深度40~42m(平成29年撮影, 掘削は昭和52年)



下図拡大写真範囲

H-3(F-3)断層

H-3(F-3)断層: B-2e孔, 深度40.35~20.75mコア写真(平成29年撮影)

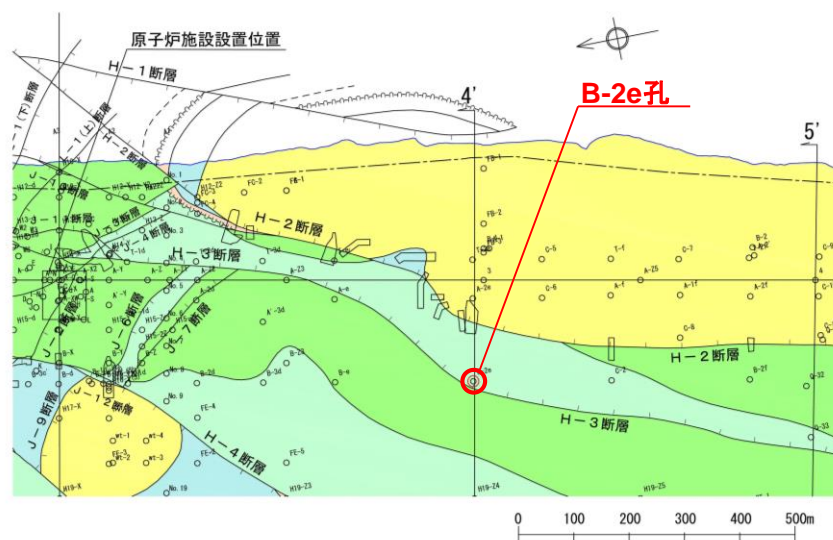


上盤  
(凝灰角礫岩)

下盤  
(凝灰角礫岩)


断層面と概ね平行な石英(玉髓)脈

H-3(F-3)断層: B-2e孔, 深度40.50~20.64mコア写真(平成29年撮影)



凡例			
蒲野沢層	泊層	猿ヶ森層	記号
<ul style="list-style-type: none"> <li>G<sub>5</sub>~G<sub>7</sub>部層 (砂岩主体)</li> <li>G<sub>7</sub>部層 (泥岩主体)</li> <li>G<sub>1</sub>部層 (礫岩主体)</li> </ul>	<ul style="list-style-type: none"> <li>T<sub>4</sub>部層 (軽石質火山礫凝灰岩主体)</li> <li>T<sub>3</sub>部層 (凝灰角礫岩, 火山礫凝灰岩, 礫質凝灰岩主体)</li> </ul>	<ul style="list-style-type: none"> <li>S<sub>1</sub>部層 (泥岩, 砂岩, 礫岩主体)</li> </ul>	<ul style="list-style-type: none"> <li>—: 地層境界</li> <li>- - -: 地層境界 (蒲野沢層/泊層不整合)</li> <li>- · - ·: 岩相境界</li> <li>- - - / - - -: 断層 (ケハは傾斜方向を示す)</li> <li>- · - ·: 敷地境界</li> <li>○: ボーリング</li> <li>◇: トレンチ</li> <li>I   I: 地質断面図位置</li> </ul>

F-3断層(H-3断層)試料採取位置(B-2e孔)

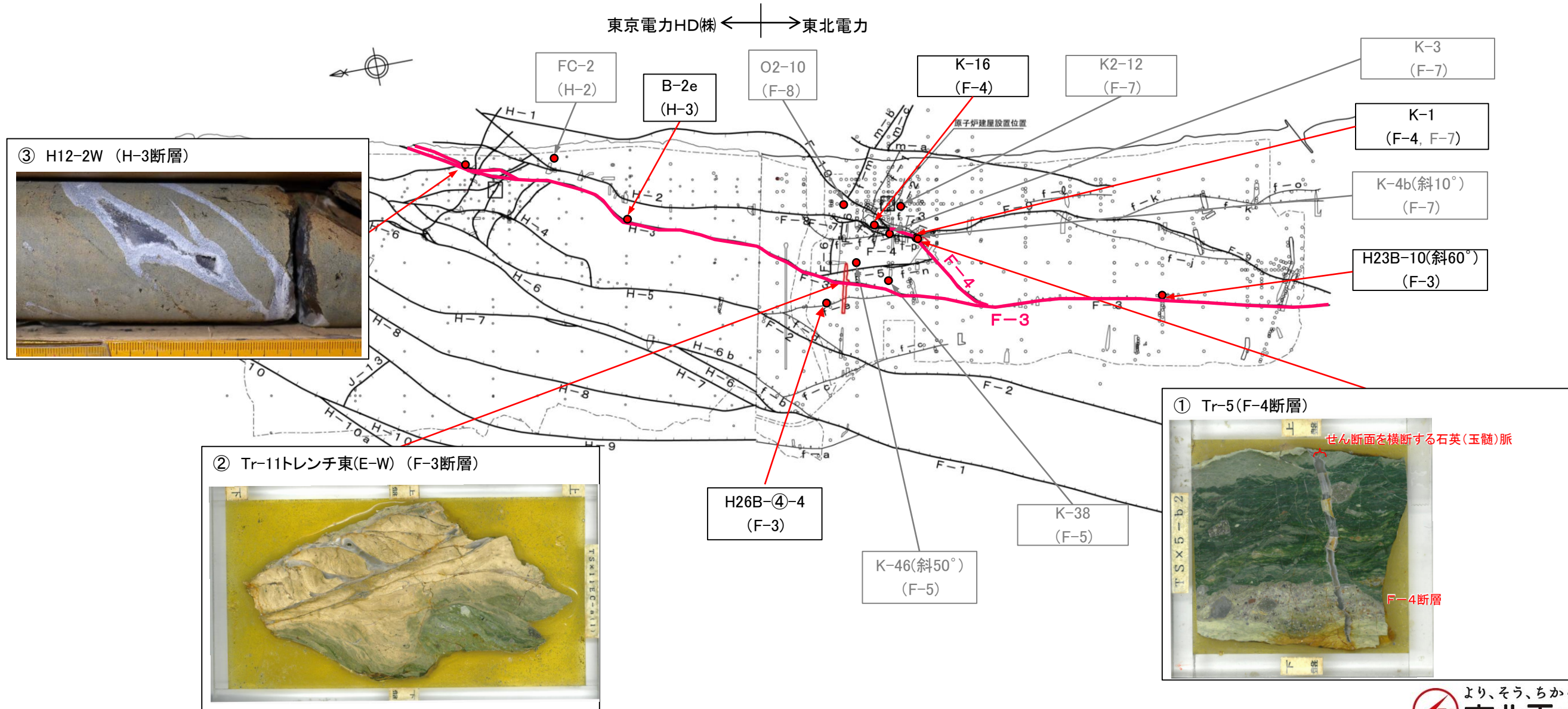


H-3(F-3)断層: B-2e孔, 深度40.50~40.70mCT画像(傾斜方向)



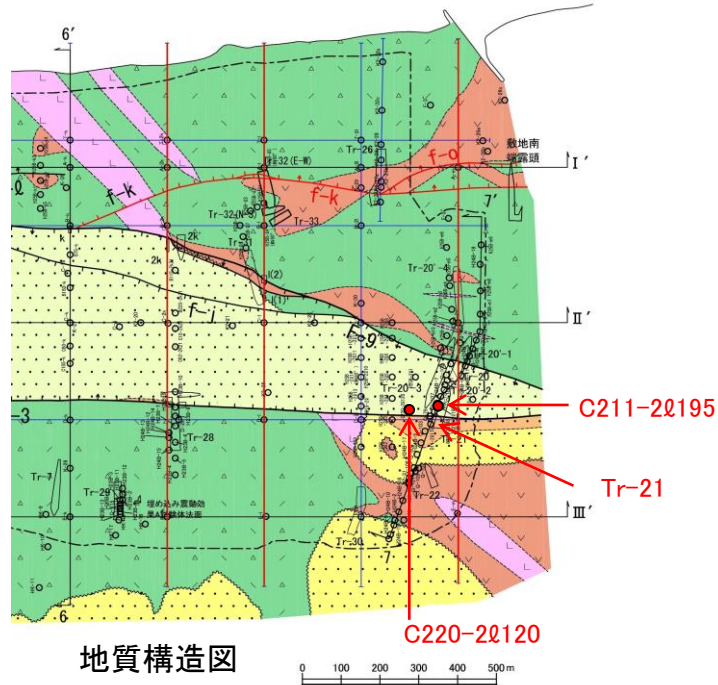
# 断層破碎部中の石英(玉髓)脈(まとめ)

- 敷地内の断層のうち、下図に示した位置において、石英(玉髓)脈を伴う断層破碎部が確認される。
  - 前項の検討より、上載地層法によって震源として考慮する活断層には該当しないことが確認されなかった断層のうち、F-3断層及びF-4断層において石英(玉髓)脈を伴う断層破碎部が確認されることから、検討を行った。
  - F-3断層及びF-4断層破碎部中には、石英(玉髓)脈は様々な産状を呈しており、これまで横断、充填と記載していたものの中には、以下の性状の石英(玉髓)脈が確認された。
    - 断層面を横断する石英(玉髓)脈 : F-4断層(Tr-5トレンチ試料)
    - せん断面沿いに晶出する石英(玉髓)脈 : F-3断層(Tr-11東(E-W)トレンチ南面試料)
    - 破碎部全体に渡って晶出する石英(玉髓)脈、断層面に平行な石英(玉髓)脈等 : 上記以外のF-3断層及びF-4断層の破碎部試料
  - 上記の性状の石英(玉髓)脈が破壊されていないことから、石英(玉髓)脈晶出以降の断層活動はないものと判断する。
- ⇒ 石英脈が形成される熱水環境及び熱史を踏まえると、石英(玉髓)は中新世の熱水活動により生成されたと考えられることから、断層は後期更新世以降の活動はないものと判断される。





# 参考：断層破碎部の続成作用による固結・岩石化(F-3断層)



➤ F-3断層には、熱水変質を受けて破碎部に石英(玉髓)脈が見られる事例のほかに、敷地南側において、軟質な断層ガウジなどは見られず、続成作用により断層破碎部が固結・岩石化した箇所が認められる。

⇒ 続成作用により固結・岩石化に要する時間の長さを考慮すると、F-3断層は少なくとも後期更新世以降の断層活動はないと判断される。

断層	孔番・トレンチ	性状	トレンチ法面・コア写真	CT画像(傾斜方向), トレンチスケッチ
F-3	① Tr-21トレンチ	続成型 固結・岩石化	<ul style="list-style-type: none"> <li>断層粘土を伴わず、せん断面は癒着する</li> </ul> <p>F-3断層</p>	<p>蒲野沢層d部層砂岩 F-3断層 蒲野沢層e部層砂岩</p>
	② C211-20195	続成型 固結・岩石化	<ul style="list-style-type: none"> <li>断層粘土を伴わず、せん断面は癒着する</li> </ul> <p>F-3断層</p>	<p>F-3断層</p>
	③ C220-20120	続成型 固結・岩石化	<ul style="list-style-type: none"> <li>断層粘土を伴わず、せん断面は癒着する</li> </ul> <p>F-3断層</p>	<p>F-3断層</p>



6.3.2 断層破碎部性状

# 断層破碎部の石英(玉髓)脈 まとめ

【F-3断層, F-4断層の破碎部中の石英(玉髓)脈と断層活動時期の検討】

➤ F-3断層及びF-4断層の破碎部中には石英(玉髓)脈が認められ, 様々な産状を呈しているが, これまで横断, 充填と記載していたものの中には, 以下の性状の石英(玉髓)脈が確認された。

(1) 断層面を横断する石英(玉髓)脈

F-4断層(Tr-5トレンチ試料)には, セピオライト化により固結・岩石化した断層破碎部から, 断層面を横断して破碎部外に連続する石英(玉髓)脈が見られる。

(2) せん断面沿いに晶出する石英(玉髓)脈

F-3断層(Tr-11東(E-W)トレンチ南面試料)には, セピオライト化により固結・岩石化した断層破碎部中に, せん断面(主せん断帯並びに複合面構造をなすY面及びP面)に沿って, 連続的に石英が晶出している。

(3) 破碎部全体に渡って晶出する石英(玉髓)脈, 断層面に平行な石英(玉髓)脈等

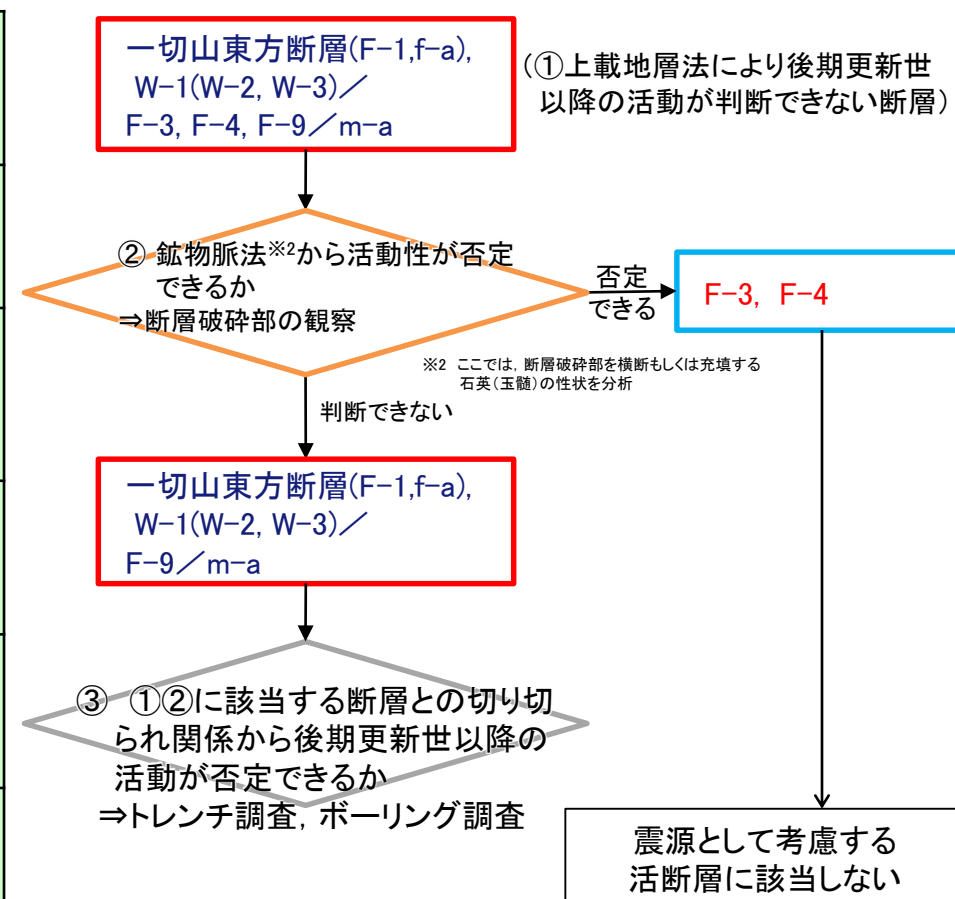
上記の他にも, F-3断層及びF-4断層の破碎部には, セピオライト化により固結・岩石化した断層破碎部中に, 破碎部全体に渡って晶出している脈, 断層面に平行に晶出した脈や, 不規則な形状の割れ目を充填するように晶出する脈, 晶洞を伴い比較的高音の熱水環境下で割れ目沿いに石英(玉髓)が結晶化して晶出したと考えられる脈が見られる。

➤ F-3断層及びF-4断層には, 上記のとおり①「断層面を横断する石英(玉髓)脈」あるいは②「せん断面沿いに晶出する石英(玉髓)脈」が認められ, これらが破壊されていないことから, 石英(玉髓)脈晶出以降の断層活動はないものと判断する。また, これらの石英(玉髓)脈に加えて, ③「破碎部全体に渡って晶出する石英(玉髓)脈, 断層面に平行な石英(玉髓)脈等」についても, 少なくとも石英(玉髓)脈晶出以降の断層活動の影響はないものと判断する。

⇒ F-3断層及びF-4断層は, 石英脈が形成される熱水環境及び熱史を踏まえると, 後期更新世以降の活動はないものと判断される。

また, F-3断層には続成作用により固結・岩石化した破碎部も見られることから, F-3断層は少なくとも後期更新世以降の断層活動はないと判断される(※)。

断層名	断層破碎部の石英脈(玉髓)の有無	石英脈(玉髓)の性状	鉱物脈法による評価
一切山東方断層 (F-1断層, f-a断層)	なし	—	判断できない
W-1断層 (W-2断層, W-3断層)	なし	—	判断できない
F-3断層	あり	(2)「せん断面沿いに晶出する石英(玉髓)脈」, (3)「断層面に平行な石英(玉髓)脈等」	後期更新世以降の活動はない※
F-4断層	あり	(1)「断層面を横断する石英(玉髓)脈」横断型, (3)「破碎部全体に渡って晶出する石英(玉髓)脈等」	後期更新世以降の活動はない
F-9断層 (老部川右岸の断層)	なし	—	判断できない
m-a断層	なし	—	判断できない





余 白



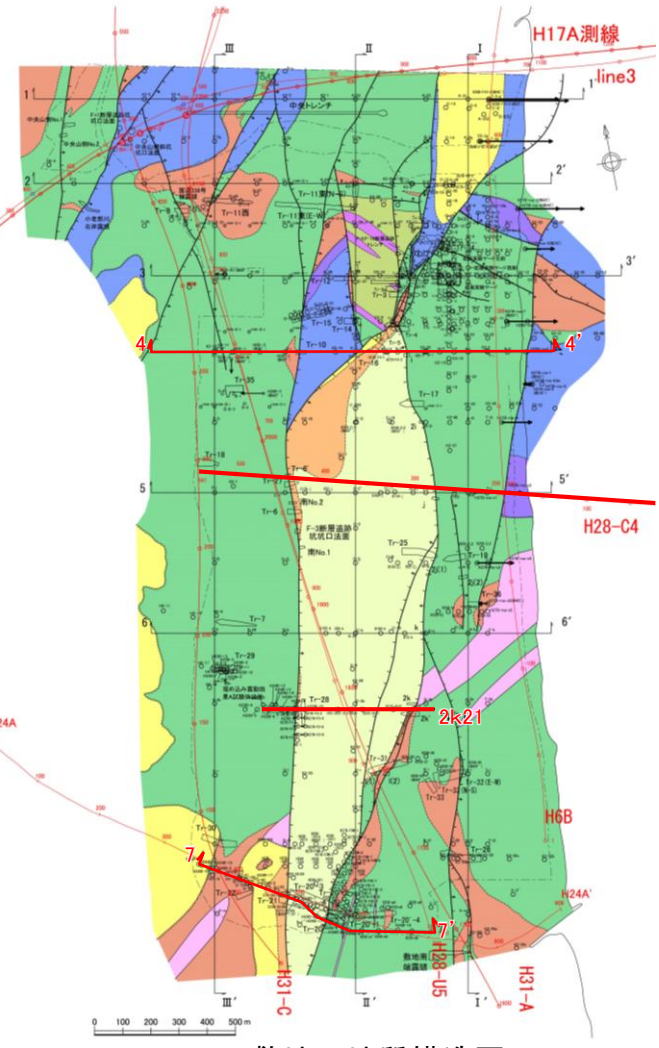
## 6. 敷地～敷地近傍の断層

- 6.1 敷地～敷地近傍の地形, 地質・地質構造の概要
- 6.2 敷地～敷地近傍の断層と評価の概要
- 6.3 敷地～敷地近傍の震源として考慮する活断層の評価
  - 6.3.1 後期更新世以降の地形, 地層の変位・変形
  - 6.3.2 断層破碎部性状
  - 6.3.3 断層の切り切れ関係
  - 6.3.4 文献調査・変動地形学的調査
  - 6.3.5 断層の地下深部への連続性
  - 6.3.6 敷地～敷地近傍の地下深部地質構造
- 6.4 まとめ

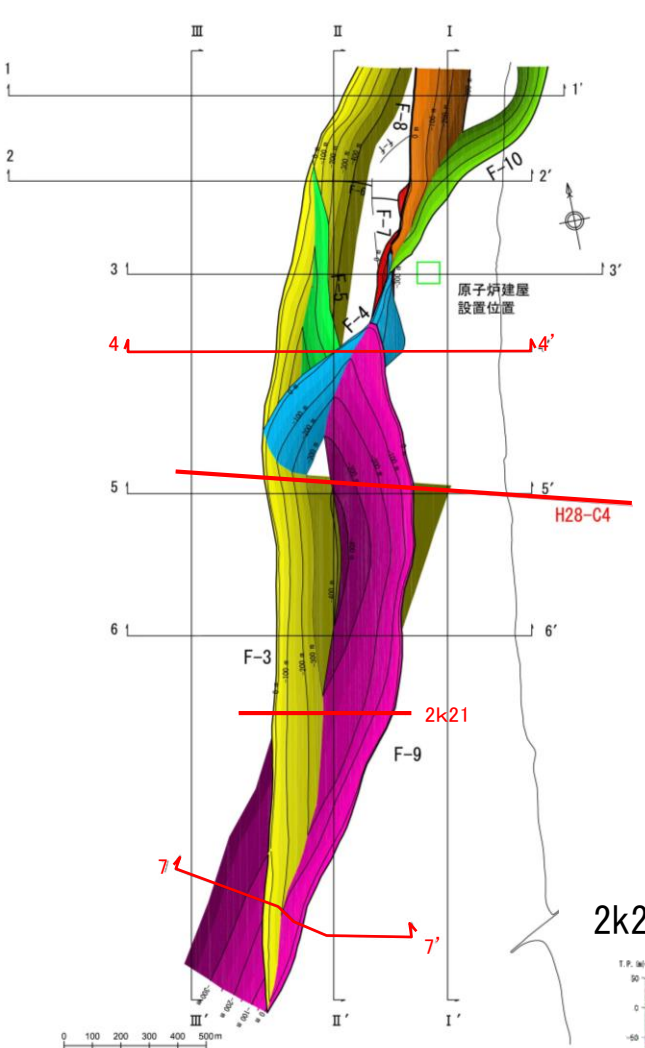
### 6.3.3 断層の切り切れ関係

## 敷地中央～南部の地溝状を構成する断層(F-3断層, F-9断層)

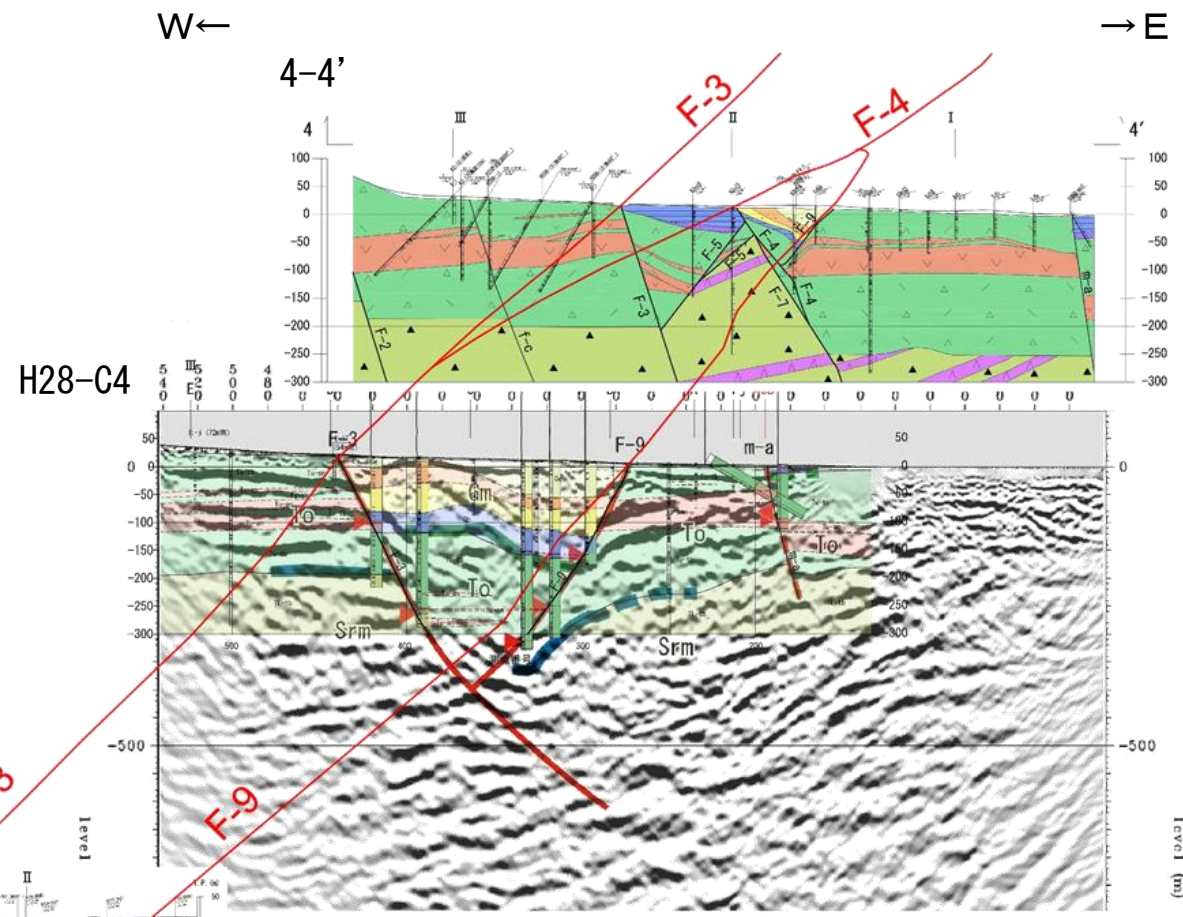
- ▶ 活動性評価フロー①及び②の評価において活動性が否定できる断層(F-3断層, F-4断層)と切り切れの関係が認められる断層として, F-9断層が挙げられる。
- ▶ F-9断層はF-3断層と互いに切り切れの関係にあり, F-4断層はF-9断層を切り, F-3断層に会合する延長の短い断層である。
- ▶ これらの断層はいずれも正断層であり, 変位量もほぼ同程度であることから, ほぼ同時期に形成されたと推測される。



敷地の地質構造図



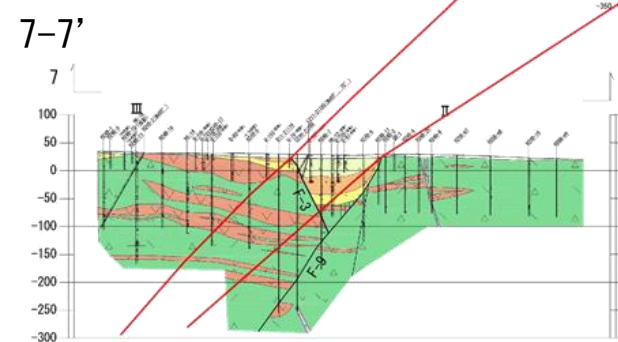
敷地の断層の相互関係模式図



地質断面図

凡 例

e部層 砂岩	敷地境界
d部層 礫岩・砂岩	地層境界
c部層 砂岩	地層境界
b部層 泥岩	(蒲野沢層と泊層上部層間の不整合)
a部層 礫岩・砂岩	岩種境界
安山岩岩脈	F-3 主要断層
泊層 上部層	その他の断層(破線は推定断層)
泊層 下部層	(断層線のケバは落ちの方向、矢印は面の傾斜方向)
安山岩溶岩	地質断面図位置
安山岩溶岩	

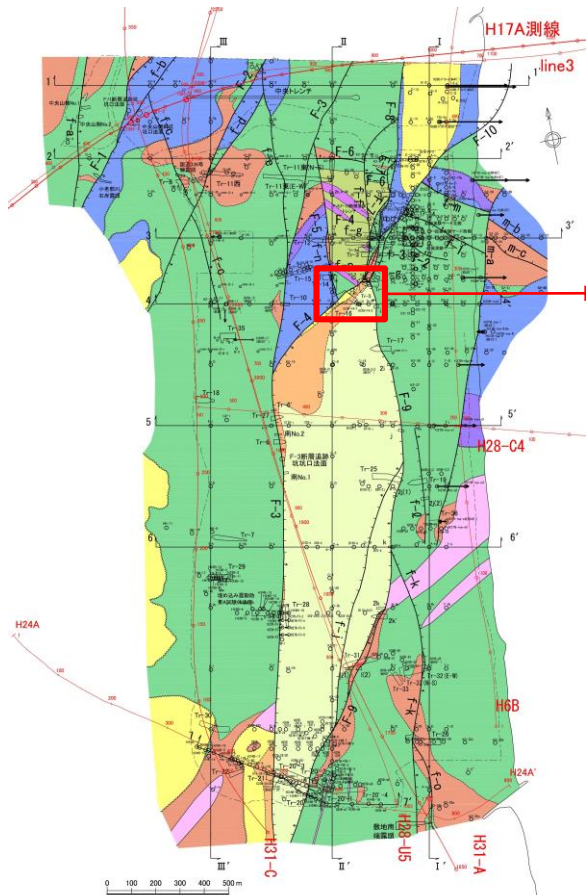




### 6.3.3 断層の切り切れ関係

## F-4断層とF-9断層会合部

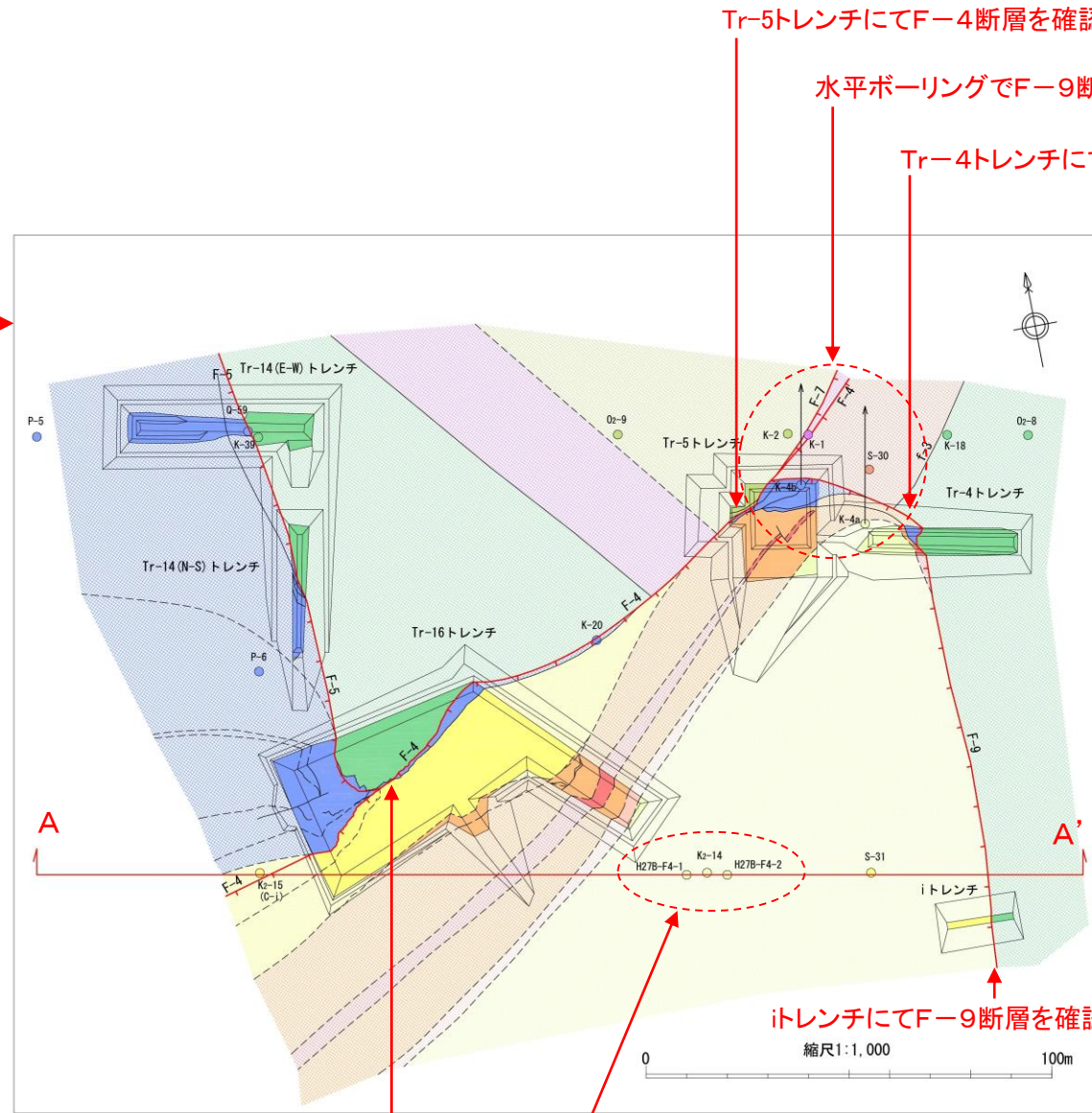
➤ F-9断層は、F-4断層に切られることをボーリング調査、トレンチ調査により確認している。



敷地の地質構造図

新第三系凡例

e部層	砂岩
d部層	礫岩・砂岩
蒲野沢層	c部層 砂岩
	b部層 泥岩
	a部層 礫岩・砂岩
泊層	火山碎屑岩
上部層	安山岩溶岩
泊層	火山碎屑岩
下部層	安山岩溶岩



F-4断層, F-5断層, F-9断層等の接合部付近ルートマップ

Tr-5トレンチにてF-4断層を確認

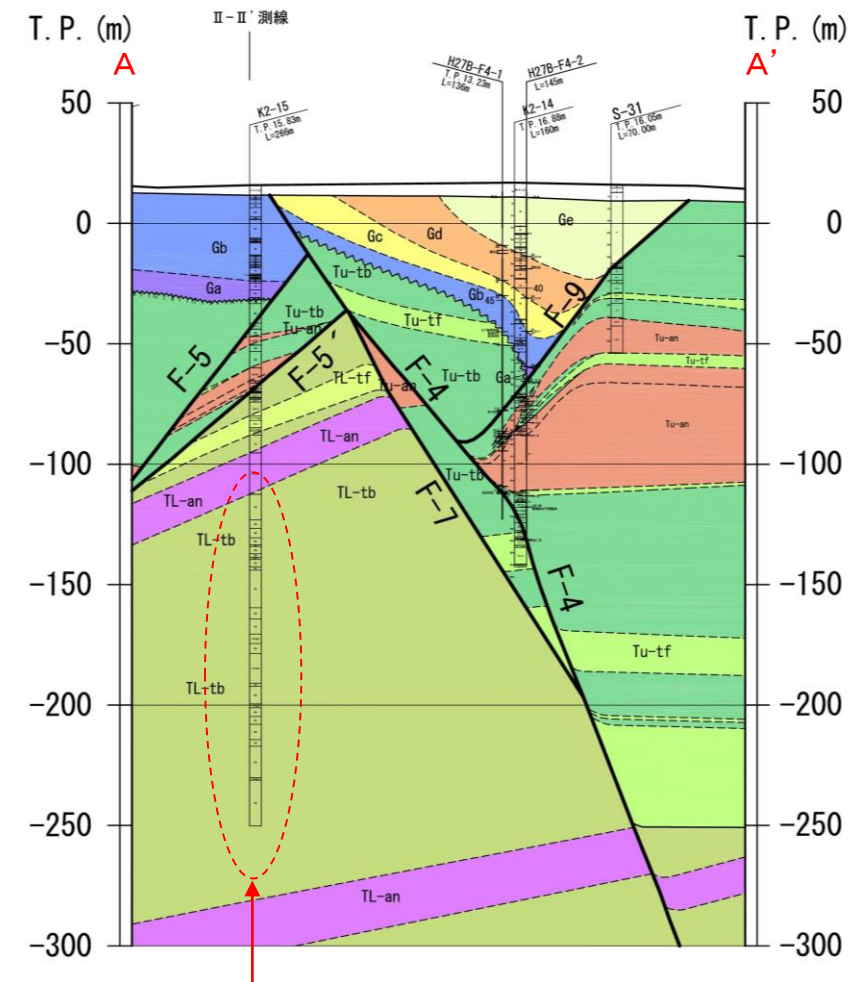
水平ボーリングでF-9断層を確認

Tr-4トレンチにてF-9断層を確認

iトレンチにてF-9断層を確認

ボーリングにてF-4, F-9断層を確認

Tr-16トレンチにてF-4断層を確認



F-9断層に該当する破砕部なし

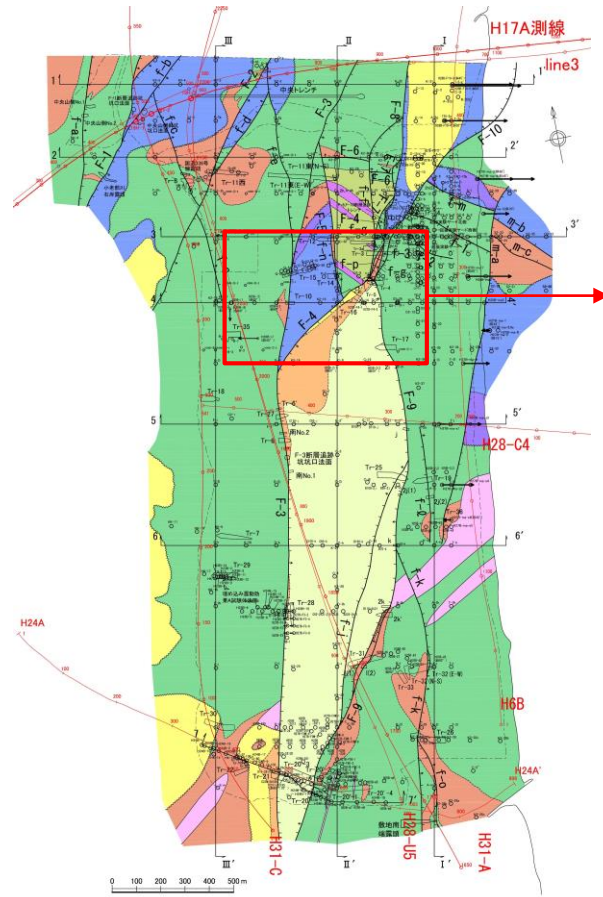
A-A' 地質断面



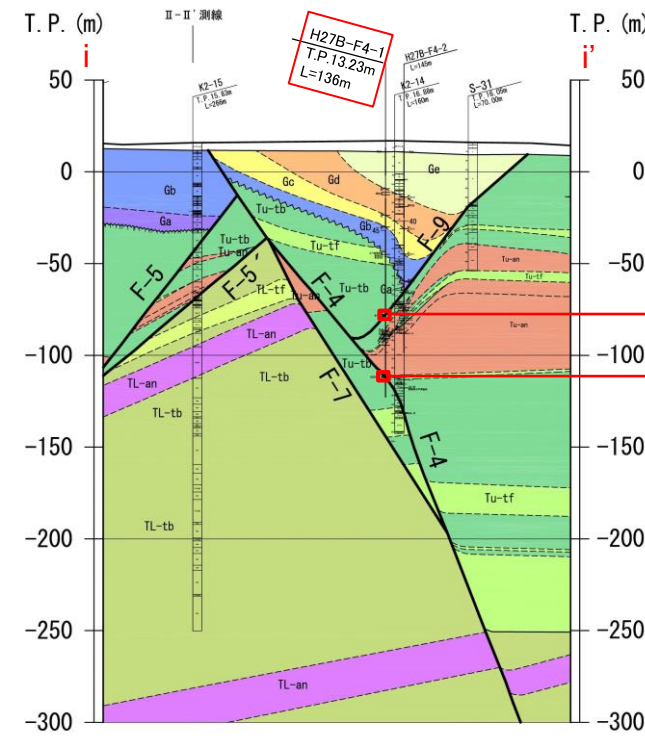
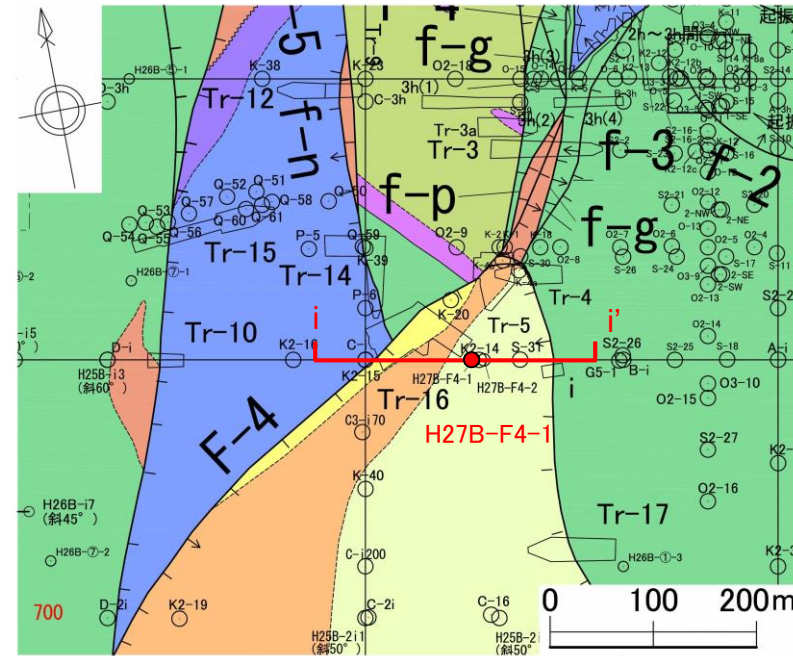
### 6.3.3 断層の切り切れ関係

## F-4断層とF-9断層の関係(H27B-F4-1孔)

▶ ボーリングH27B-F4-1孔および既往ボーリング調査により、F-4断層は、F-9断層を切ることを確認している。




敷地の地質構造図




地質断面図

新第三系凡例

e部層	砂岩
d部層	礫岩・砂岩
蒲野沢層	
c部層	砂岩
b部層	泥岩
a部層	礫岩・砂岩
泊層	
上部層	火山碎屑岩
	安山岩溶岩
下部層	火山碎屑岩
	安山岩溶岩



F-9断層破碎部は固結・非固結混在 (粘土状、細片混じり砂状、固結状)



F-4断層破碎部は固結・セピオライト化

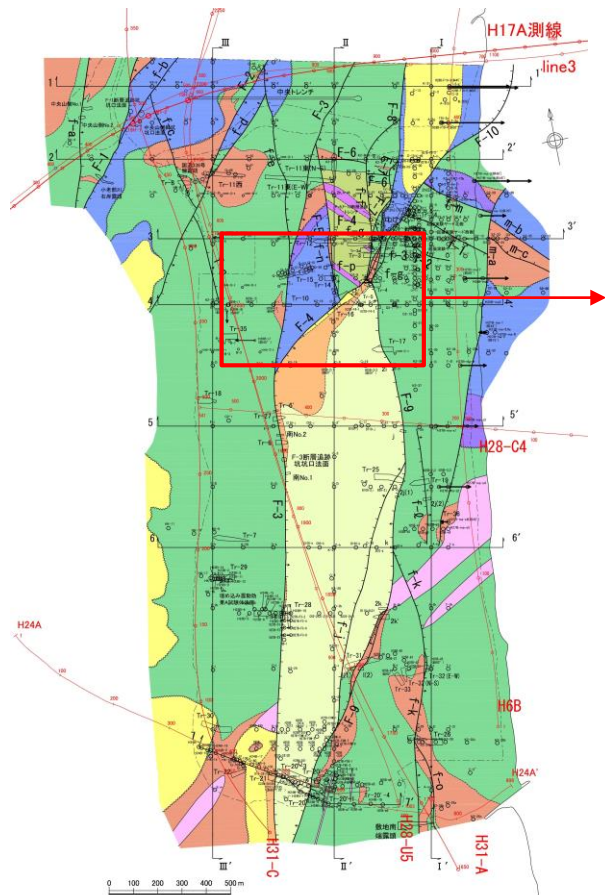
断層破碎部のB.H.T画像




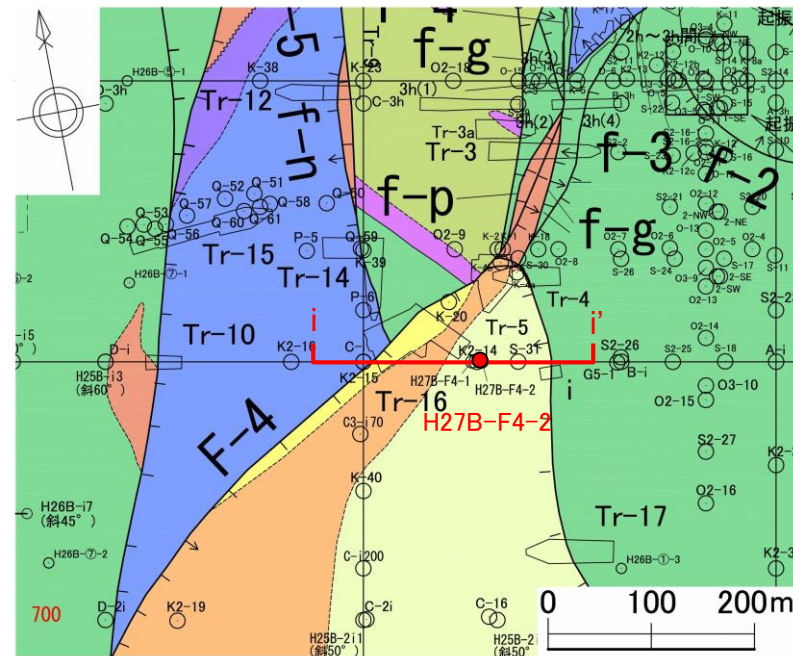
### 6.3.3 断層の切り切れ関係

## F-4断層とF-9断層の関係(H27B-F4-2孔)


▶ ボーリングH27B-F4-2孔および既往ボーリング調査により、F-4断層は、F-9断層を切ることを確認している。



敷地の地質構造図



F-9断層破碎部は固結・非固結混在(粘土状、岩片状、固結状)

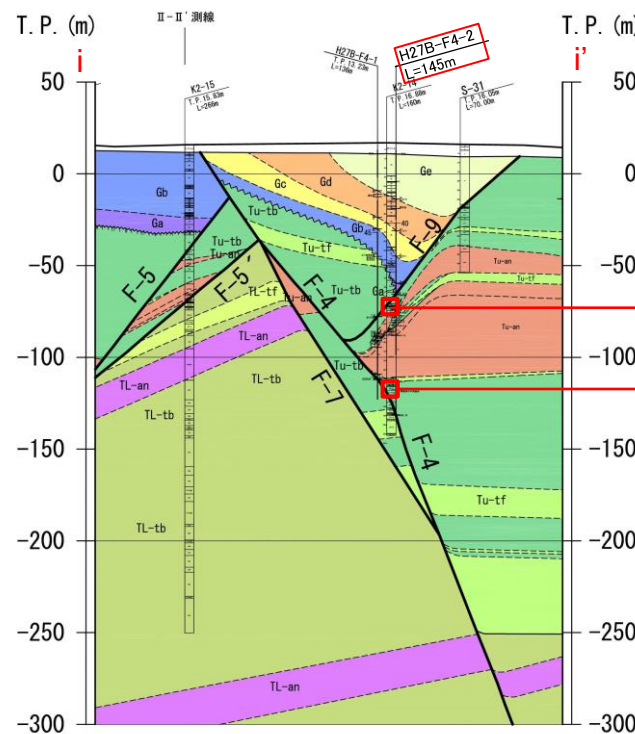


F-4断層破碎部は固結・セピオライト化

断層破碎部のB.H.T画像

新第三系凡例

蒲野沢層	e部層	砂岩
	d部層	礫岩・砂岩
	c部層	砂岩
	b部層	泥岩
	a部層	礫岩・砂岩
泊層		
上部層		火山碎屑岩
		安山岩溶岩
下部層		火山碎屑岩
		安山岩溶岩



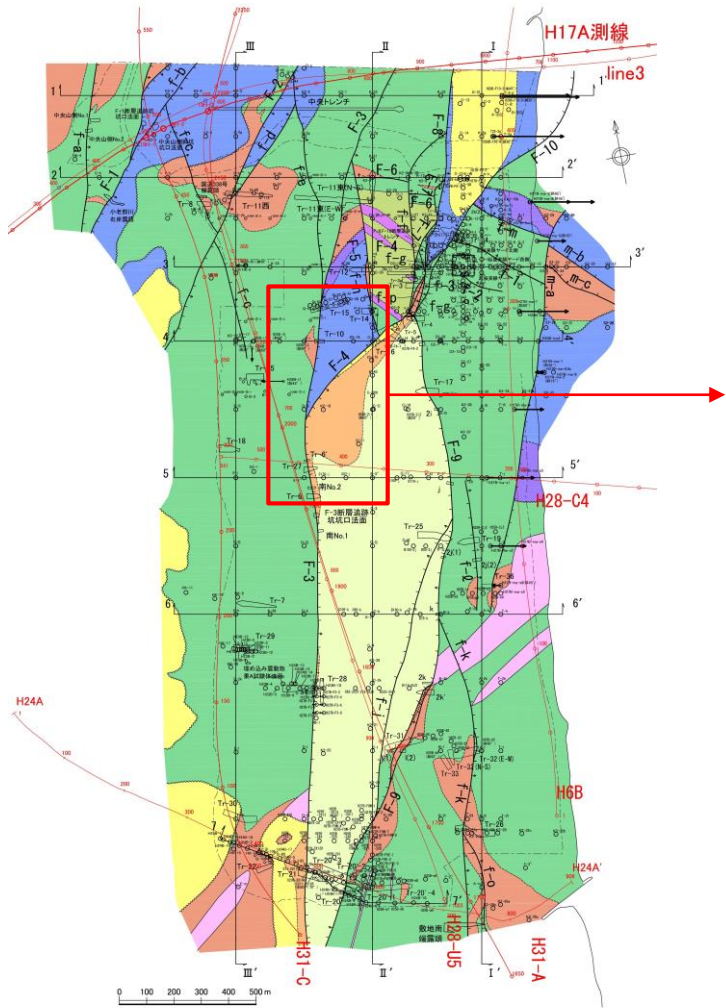
地質断面図



6.3.3 断層の切り切れ関係

F-3断層とF-4断層の関係(F-3断層トレンチ)

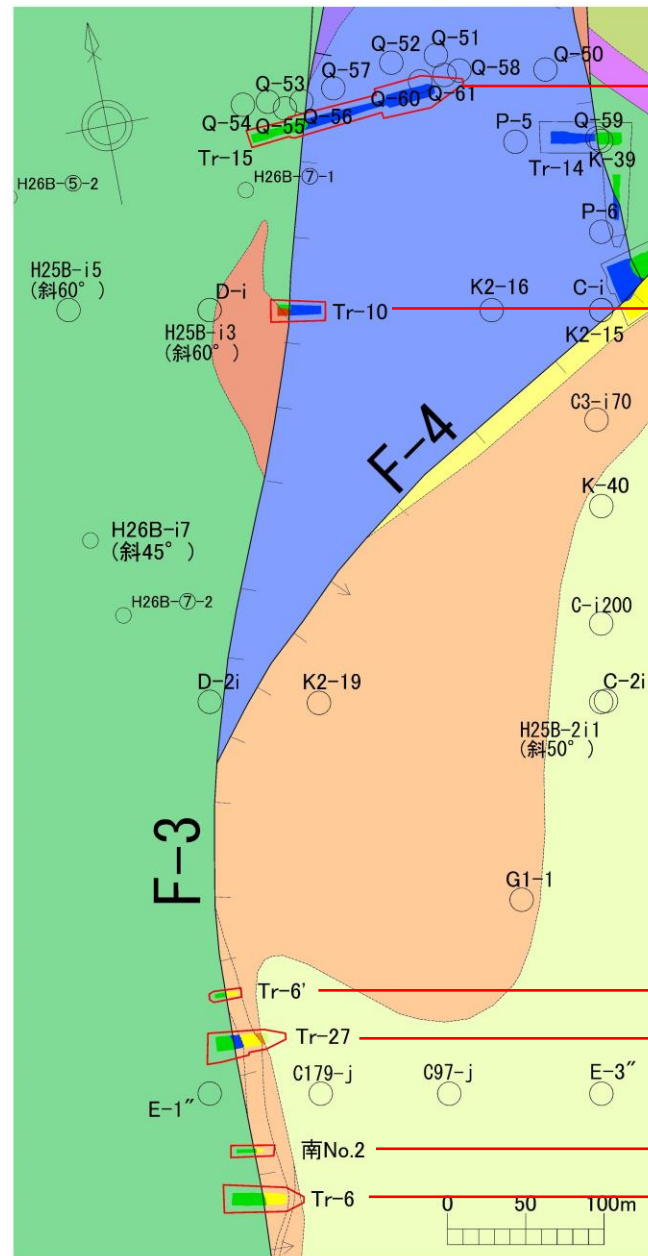
➤ F-3断層とF-4断層の会合部の南北で実施されたF-3断層を対象としたトレンチ調査結果によれば、F-3断層はF-4断層との会合部で不連続がないこと、F-3断層の下盤(西側)の泊層中においてF-4断層延長部に不連続が認められないことから、F-4断層はF-3断層に会合していると判断される。



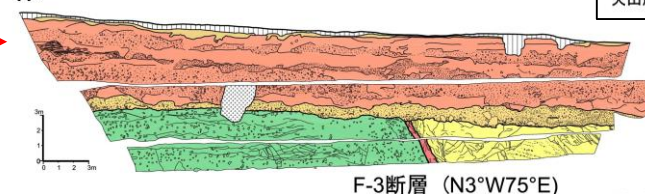
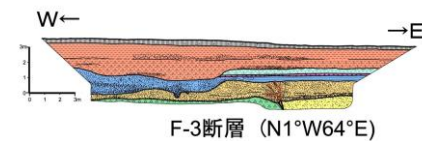
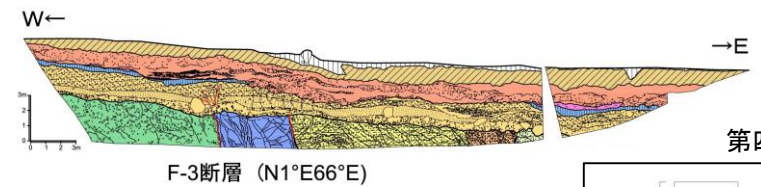
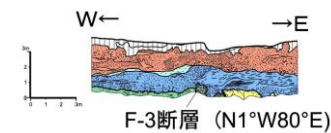
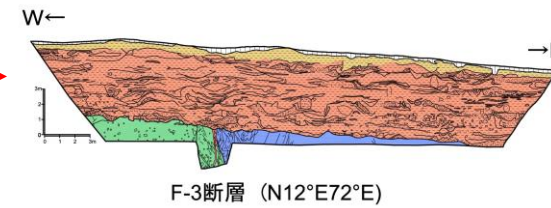
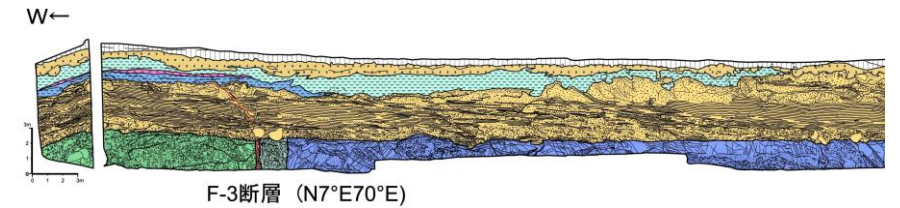
敷地の地質構造図

新第三系凡例

e部層	砂岩
d部層	礫岩・砂岩
蒲野沢層	c部層 砂岩
	b部層 泥岩
	a部層 礫岩・砂岩
泊層	火山碎屑岩
上部層	安山岩溶岩
泊層	火山碎屑岩
下部層	安山岩溶岩



F-3とF-4断層会合部付近のトレンチ位置図



F-3断層トレンチスケッチ

第四系凡例

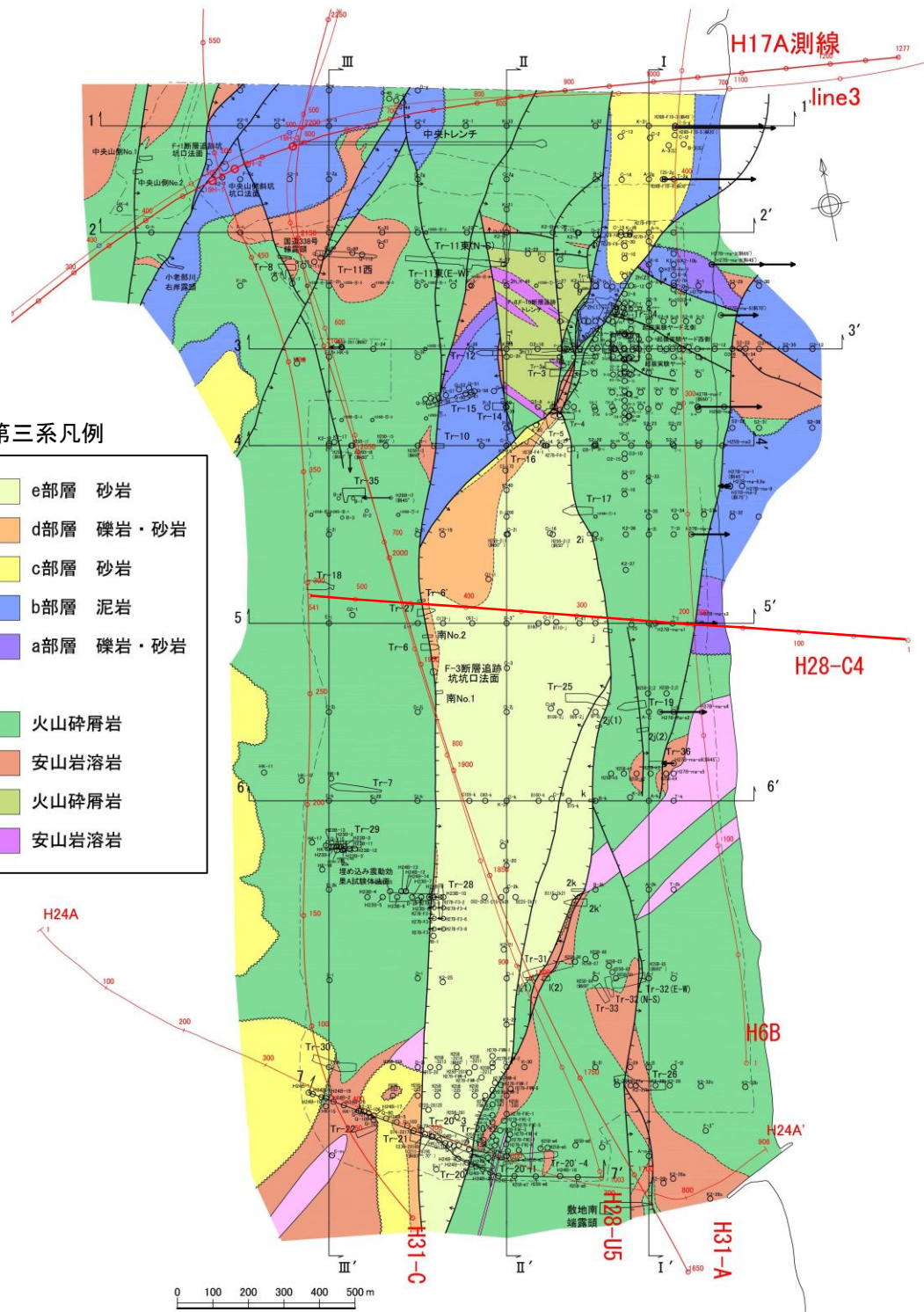
完新統	盛土・埋土
	表土・黒ボク
	ローム層
上部更新統	F3扇状地堆積物・陸成堆積物
	F2扇状地堆積物・陸成堆積物
	F1扇状地堆積物・陸成堆積物
	M1' 面段丘堆積物
示標	洞爺火山灰層



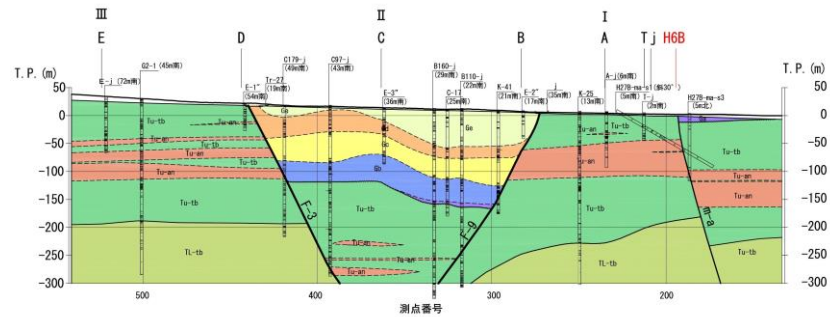
### 6.3.3 断層の切り切れ関係

## F-3断層とF-9断層の関係(敷地中央部反射法地震探査H28-C4測線)

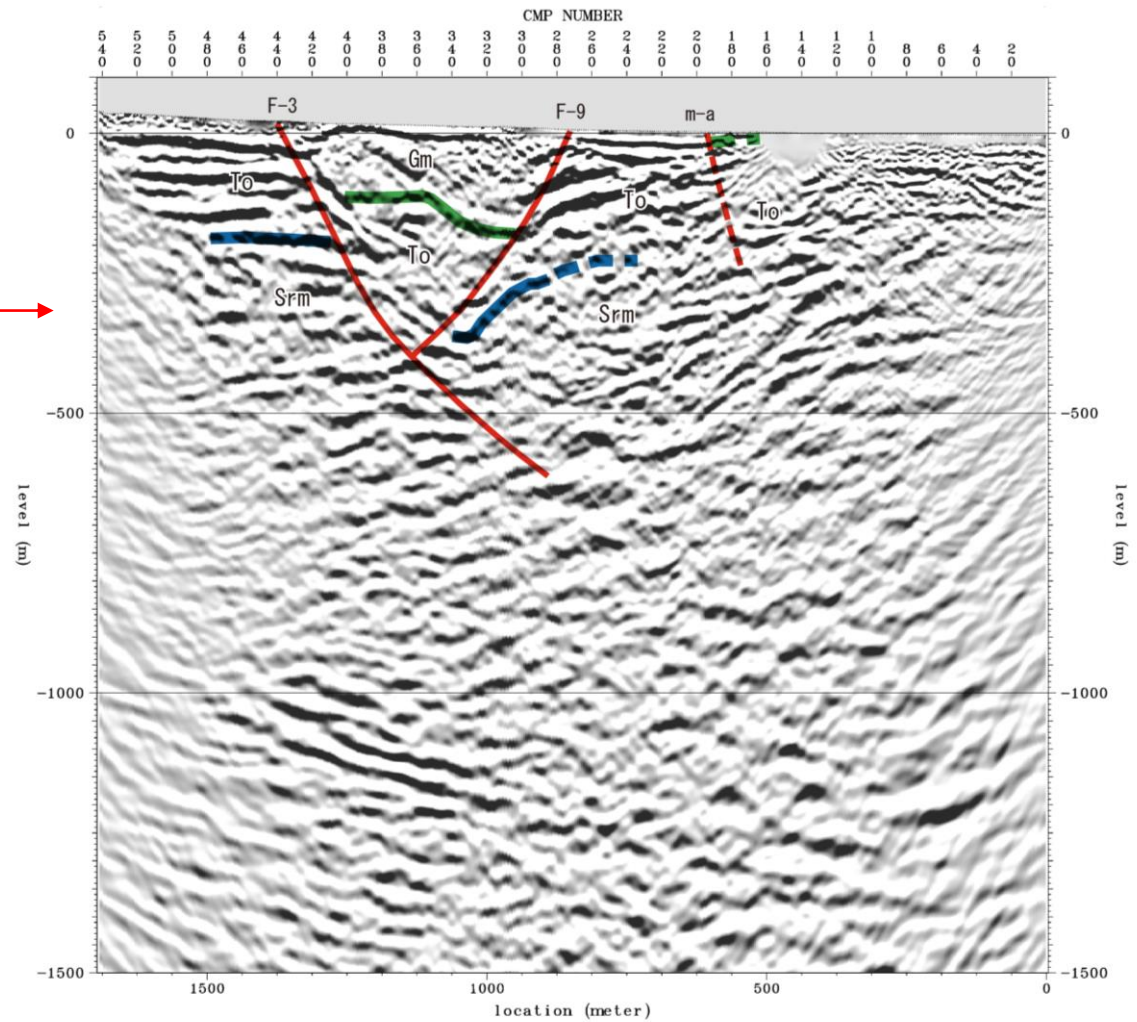
➤ 敷地中央部での東西方向の反射法地震探査H28-C4測線において、F-9断層は、F-3断層に切られると解釈される。



H28-C4測線位置図



H28-C4測線地質断面図



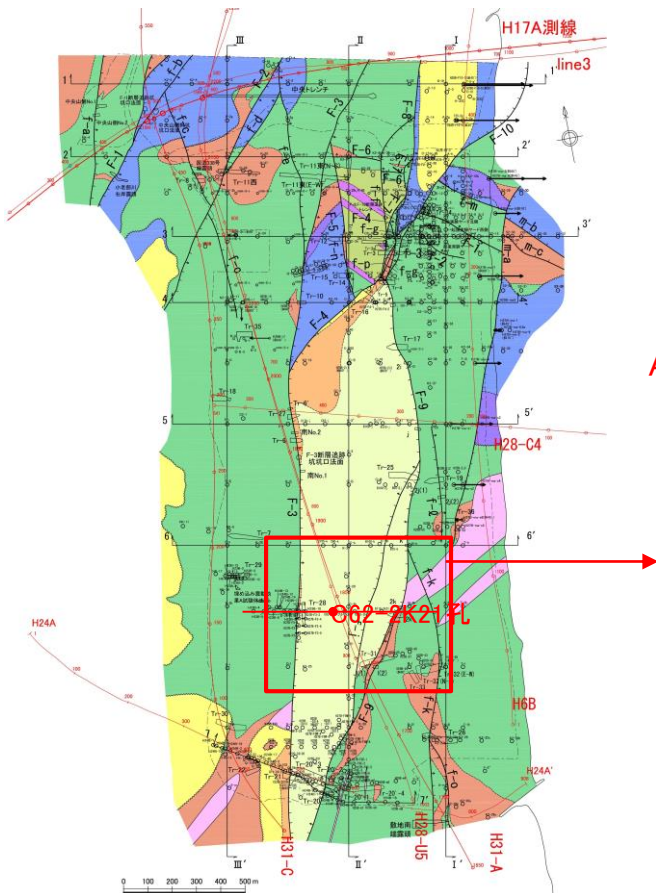
H28-C4測線の解釈図




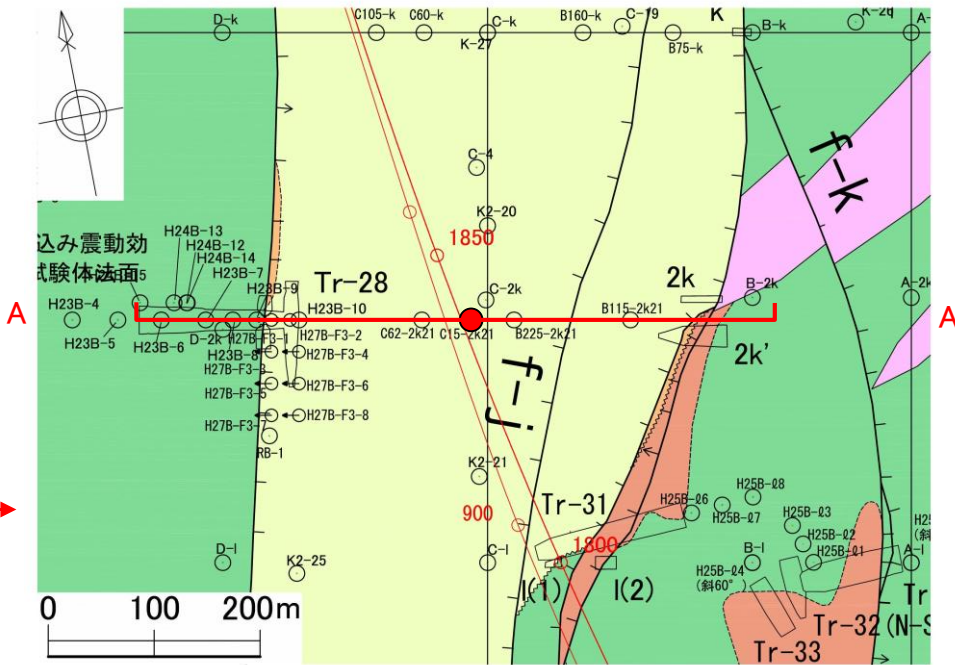
### 6.3.3 断層の切り切れ関係

## F-3断層とF-9断層の関係(C62-2k21孔)

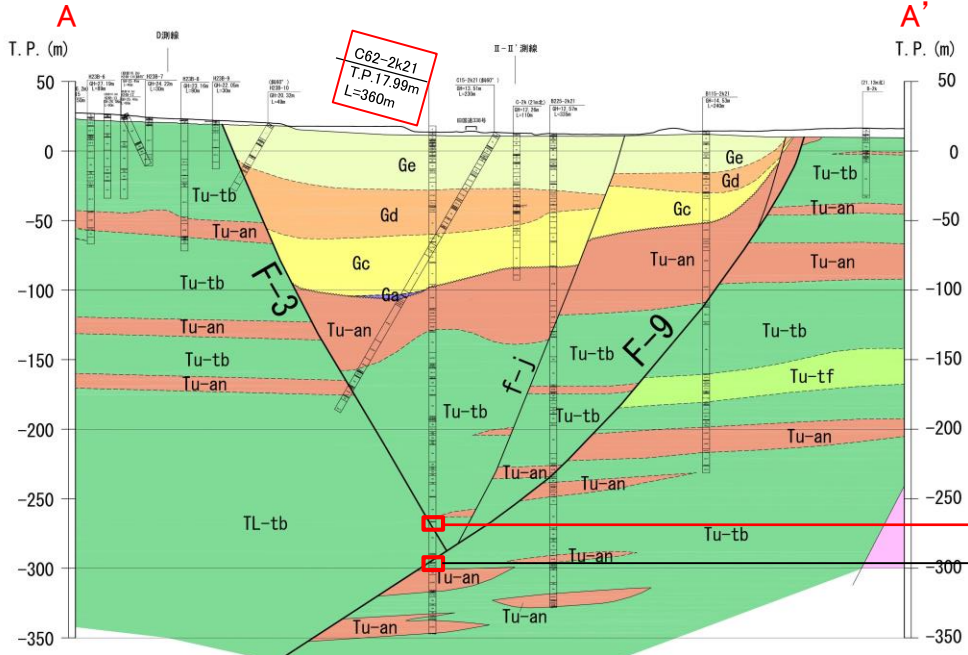
➤ ボーリングC62-2k21孔および既往ボーリング調査により、F-9断層は、F-3断層を切っていることを確認している。



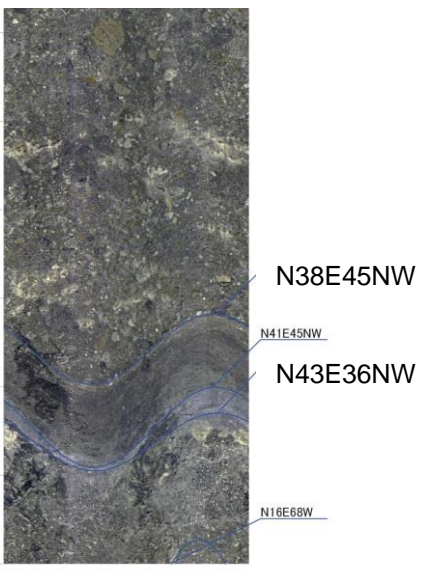
敷地の地質構造図



F-3断層破碎部は  
固結・非固結混在  
(粘土状、固結状(セ  
ピオライト化))



2k21地質断面図



F-9断層破碎部は  
固結・セピオライト化

断層破碎部のB.H.T画像

新第三系凡例

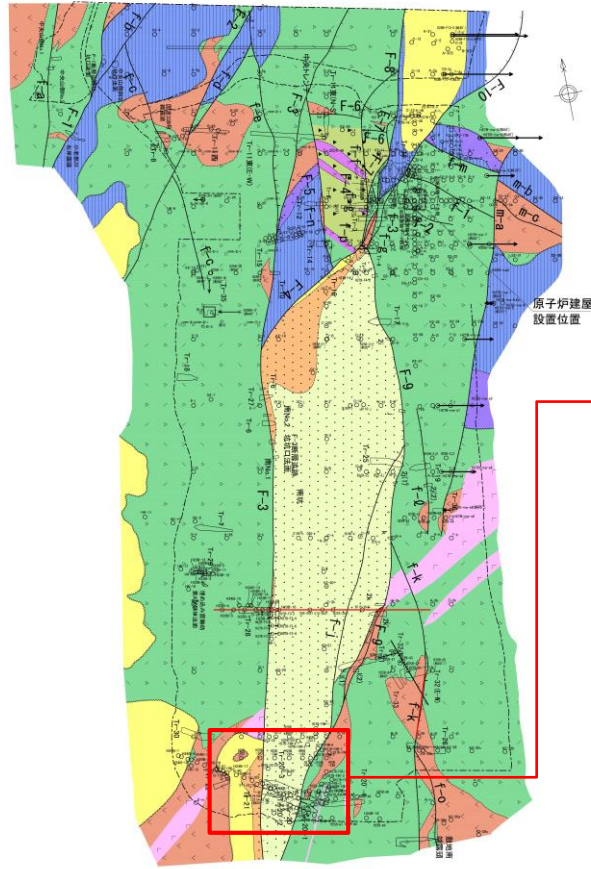
e部層	砂岩
d部層	礫岩・砂岩
蒲野沢層	
c部層	砂岩
b部層	泥岩
a部層	礫岩・砂岩
泊層	
上部層	火山碎屑岩
	安山岩溶岩
泊層	
下部層	火山碎屑岩
	安山岩溶岩



6.3.3 断層の切り切れ関係

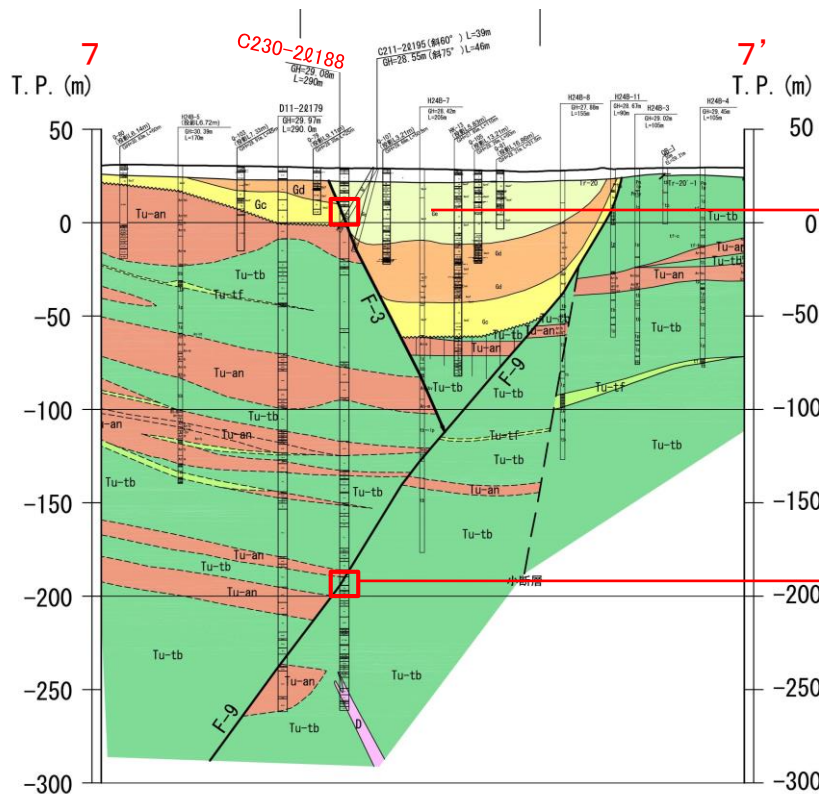
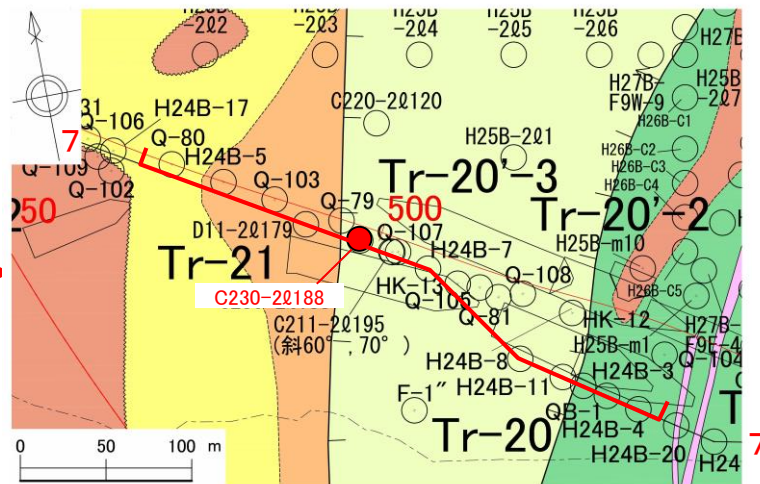
F-3断層とF-9断層の関係(敷地南部C230-2Q188孔)

➤ ボーリングC230-2Q188孔および既往ボーリング調査により、F-9断層は、F-3断層を切っていることを確認している。



敷地の地質構造図


凡例



7-7' 地質断面図

F-3断層破碎部は続成固結


F-3



F-9断層破碎部は固結・非固結混在 (粘土～シルト状, 固結状(セピオライト化))

F-9

断層破碎部のB.H.T画像

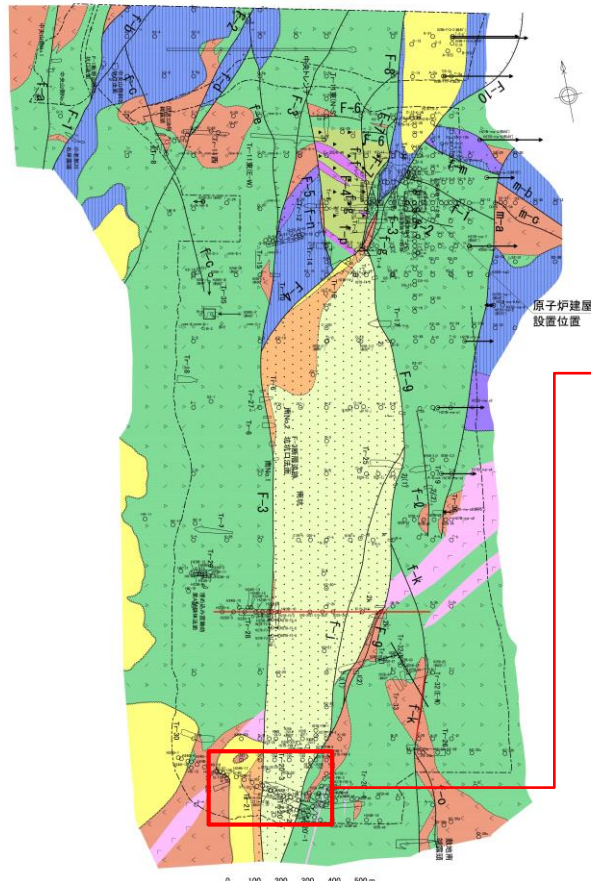




6.3.3 断層の切り切れ関係

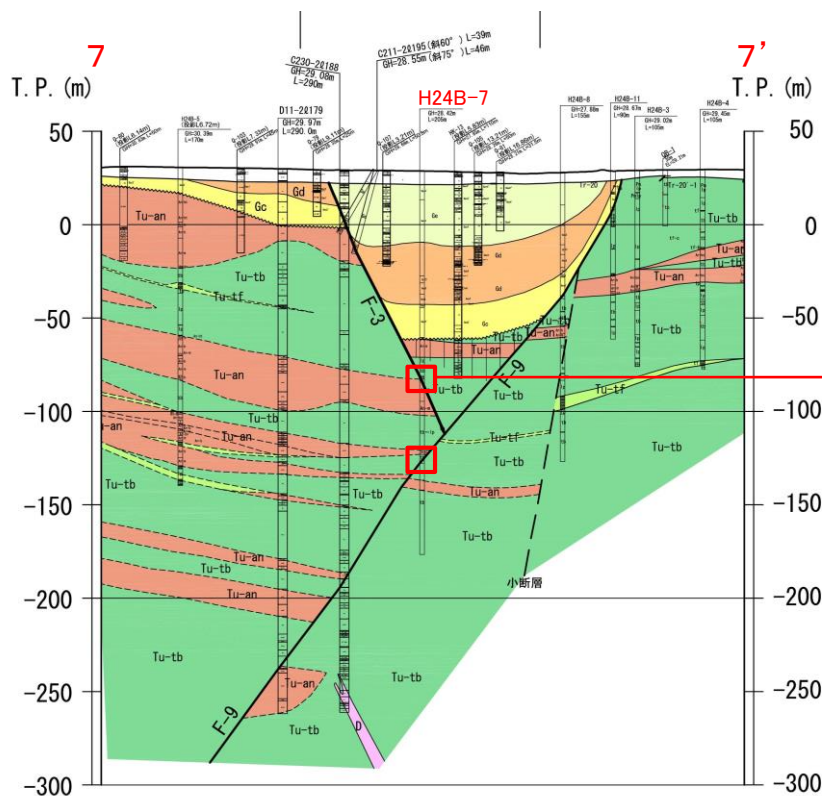
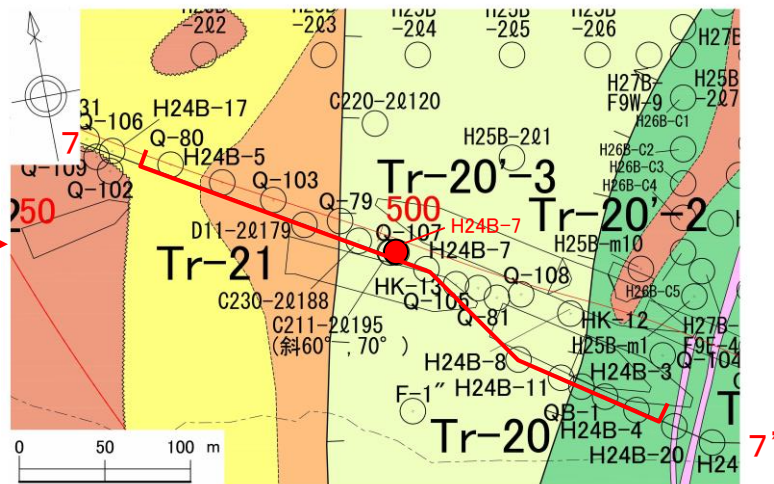
F-3断層とF-9断層の関係(敷地南部H24B-7孔)

▶ ボーリングH24B-7孔および既往ボーリング調査により、F-9断層は、F-3断層を切っていることを確認している。




敷地の地質構造図

凡例



7-7' 地質断面図



F-3断層破碎部は非固結 (礫混じり鱗片状, 粘土状)

断層破碎部のB.H.T画像



F-9断層破碎部は非固結 (細片状, 粘土状(パリゴルスカイト化))

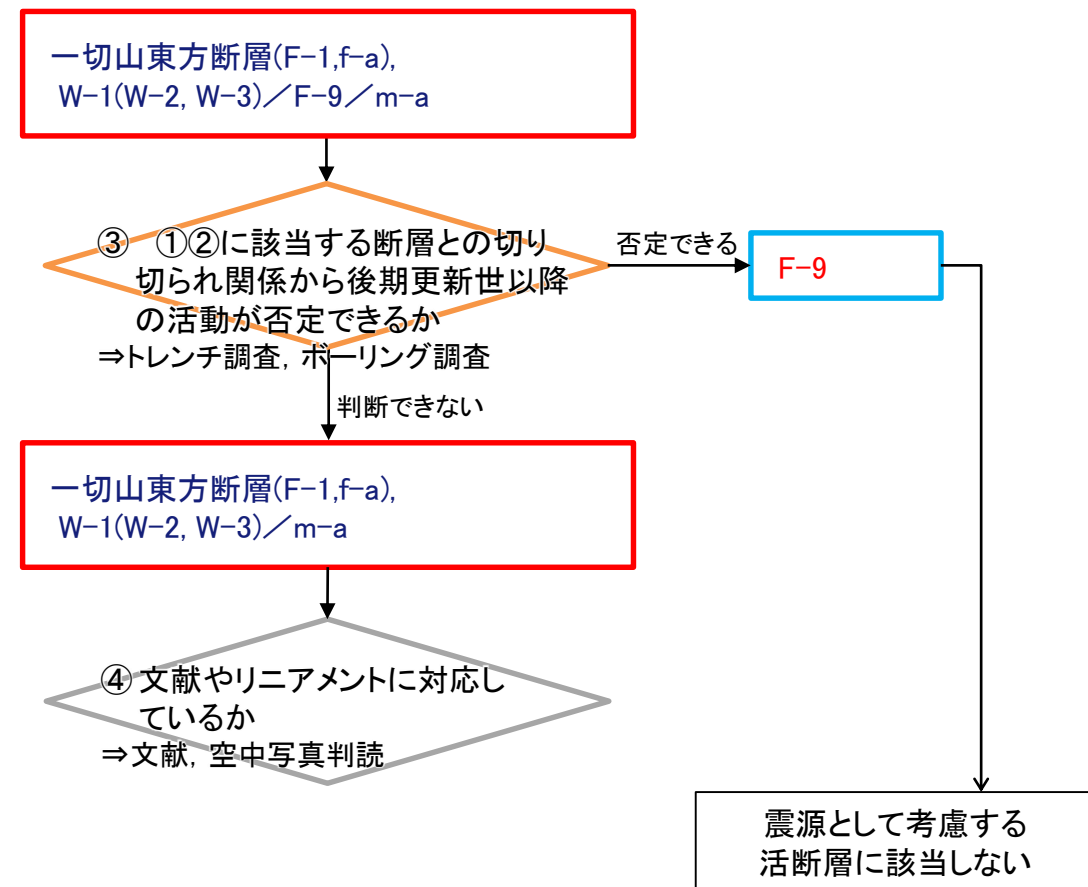


6.3.3 断層の切り切れ関係

# 断層の切り切れ関係 まとめ

- 鉱物脈法における評価において後期更新世以降の活動はないと判断した断層(F-3断層, F-4断層)と接合関係が認められる断層として, F-9断層について切り切れの関係を検討した。
  - F-9断層は, F-4断層に切れられ, F-3断層と互いに切り切れの関係にあることから, ほぼ同時期に形成された一連の断層であると考えられる。
    - ✓ F-4断層は, F-9断層を切り, F-3断層に会合する。
    - ✓ F-3断層とF-9断層は互いに切り切れの関係にある。
- ⇒ F-9断層は, 後期更新世以降の活動はないと判断する。

断層名	①②に該当する断層との切り切れ関係から後期更新世以降の活動が否定できるか	断層の切り切れによる評価
一切山東方断層 (F-1断層, f-a断層)	—	判断できない
W-1断層 (W-2断層, W-3断層)	—	判断できない
F-9断層 (老部川右岸の断層)	F-4断層に切られる	後期更新世以降の活動はない
m-a断層	—	判断できない



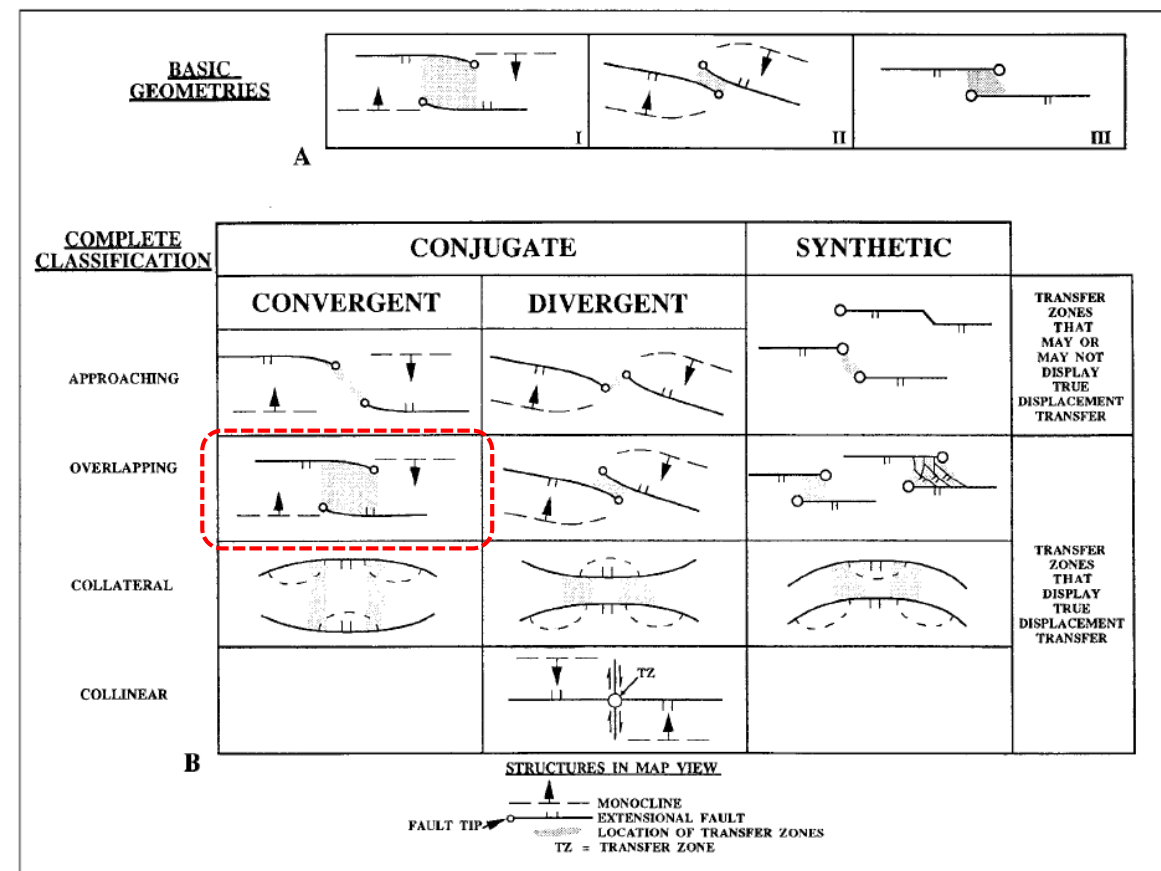


### 6.3.3 断層の切り切れ関係

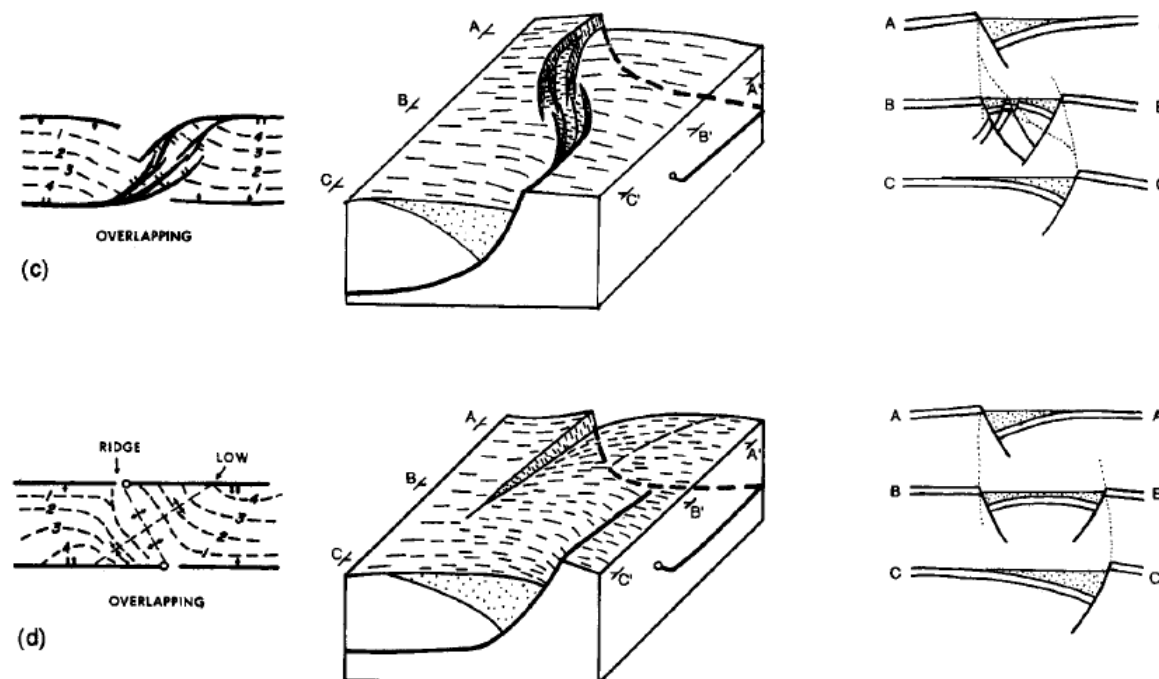
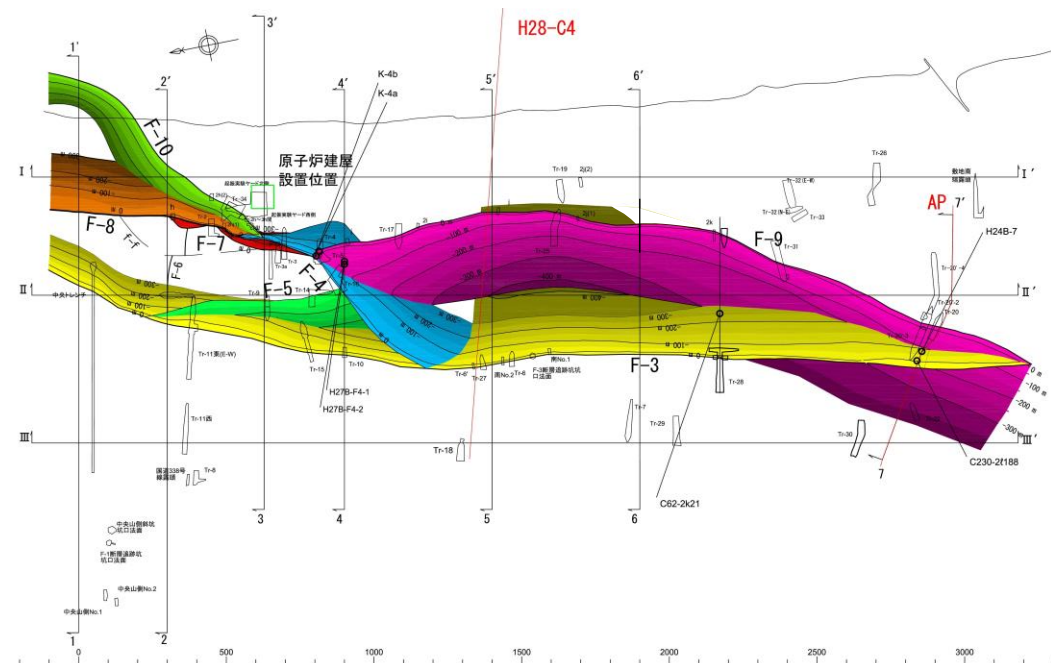
## (参考) F-3断層, F-4断層, F-9断層の分布形態に関する考察

- F-3断層, F-4断層及びF-9断層の分布形態について以下のとおり整理できる。
- ✓ F-3断層とF-4断層は, F-3断層からF-4断層が分岐・派生する一連の東傾斜のリストリックなシンセティック正断層とみなすことができる。
- ✓ F-9断層は西傾斜のリストリックなアンティセティック正断層とみなすことができる。
- ✓ F-3断層・F-4断層とF-9断層は, 断層の傾斜方向がお互いの断層に向かう方向となっており, またF-3断層・F-4断層の南端部付近とF-9断層の北端部付近でオーバーラップして, 末端で相手の断層に切られているように見える。
- ✓ F-3断層・F-4断層とF-9断層の深部方向の切り切れは, 北部でF-3断層・F-4断層がF-9断層を切っており, 南部でF-9断層がF-3断層・F-4断層を切っている。
- Morley et al.(1990)は, 石油探鉱資料等に基づいて, 引張応力場にある東アフリカリフト帯に見られる様々な正断層の幾何学的形態について整理し, 断層群の中の断層同士の接続部の特徴を分類しているが, これらの中で, 共役型-収斂型のオーバーラップ型の断面形態は, F-3断層・F-4断層とF-9断層の形態的な特徴に共通点がある。
- ✓ 正断層は基本的には半地溝を形成するが, 断層の傾斜方向が向い合せの方向の2断層がオーバーラップしている区間では, 断層に挟まれた領域が沈降する地溝を形成している。
- ✓ 断層がオーバーラップしている区間において, 深部方向の断層の切り切れについては, 断層主部に近い方の断層が末端部付近の断層を切っていると思われる。

⇒ 東傾斜のF-3断層・F-4断層と西傾斜のF-9断層は, オーバーラップしている区間で地溝を形成しているが, 深部方向の断層の切り切れについては, F-3断層・F-4断層の主部に近い北側では, F-3断層・F-4断層が末端部付近のF-9断層を切り, F-9断層の主部に近い南側で末端部付近のF-3断層を切っているものと考えられる。



Morley et al.(1990)のFigure1-Transfer zone classification schemeに加筆。



Morley et al.(1990)のFigure2-Conjugate approaching and overlapping transfer zoneの一部抜粋。



## 6. 敷地～敷地近傍の断層

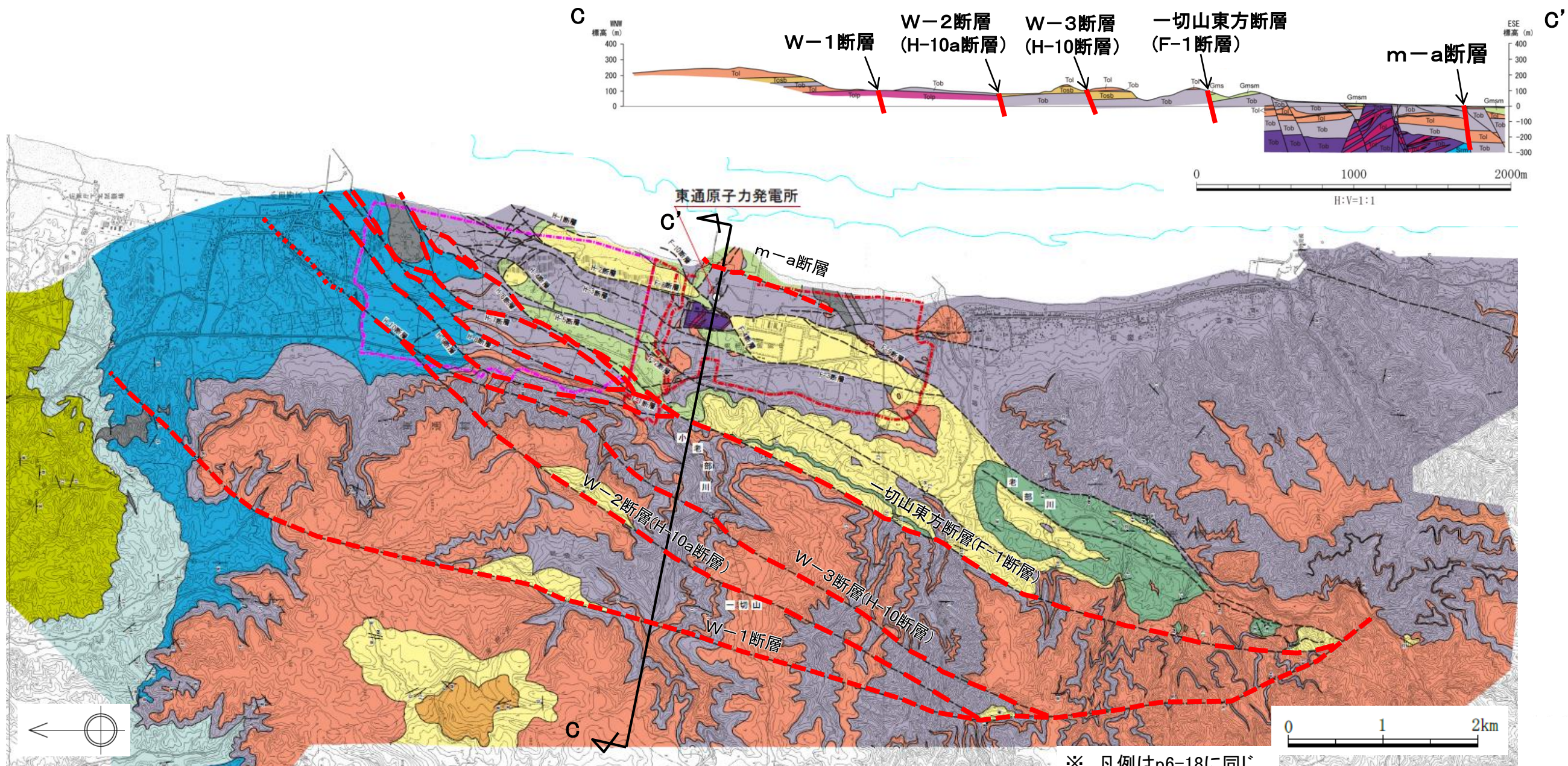
- 6.1 敷地～敷地近傍の地形, 地質・地質構造の概要
- 6.2 敷地～敷地近傍の断層と評価の概要
- 6.3 敷地～敷地近傍の震源として考慮する活断層の評価
  - 6.3.1 後期更新世以降の地形, 地層の変位・変形
  - 6.3.2 断層破碎部性状
  - 6.3.3 断層の切り切れ関係
  - 6.3.4 文献調査・変動地形学的調査
  - 6.3.5 断層の地下深部への連続性
  - 6.3.6 敷地～敷地近傍の地下深部地質構造
- 6.4 まとめ



### 6.3.4 文献調査・変動地形学的調査

## 文献による活断層及びリニアメントと断層の対応に関する検討

- 敷地～敷地近傍の断層は、近接して平行に分布し、走向・傾斜や地質構造の特徴、断層破碎部性状の特徴が類似する断層であり、NNE-SSW～NE-SW走向で、東傾斜の正断層が主体のリストリックなシンセティック正断層と考えられることから、一連の形成過程の中で形成された断層と考えられる。
- これらの断層の中にあつて、特に一切山東方断層(F-1断層, f-a断層)及びW-1断層(W-2断層, W-3断層)は、いずれもNNE-SSW～NE-SW走向、東傾斜の正断層で、破碎部にセピオライトを伴う等、類似した断層であり、このうち一切山東方断層(F-1断層, f-a断層)が破碎幅、変位量ともに最大である。
- 地質条件が極めて類似したこれらの断層の比較において、文献により指摘されている活断層や空中写真判読によって判読されたりニアメントに対応するような断層は、他の断層に比べ活動性評価の対象として優位性があるとの観点から、文献活断層及びリニアメントとの対応に関する検討を行う。
- なお、m-a断層に対しても、同様の観点から文献活断層及びリニアメントとの対応に関する検討を行う。

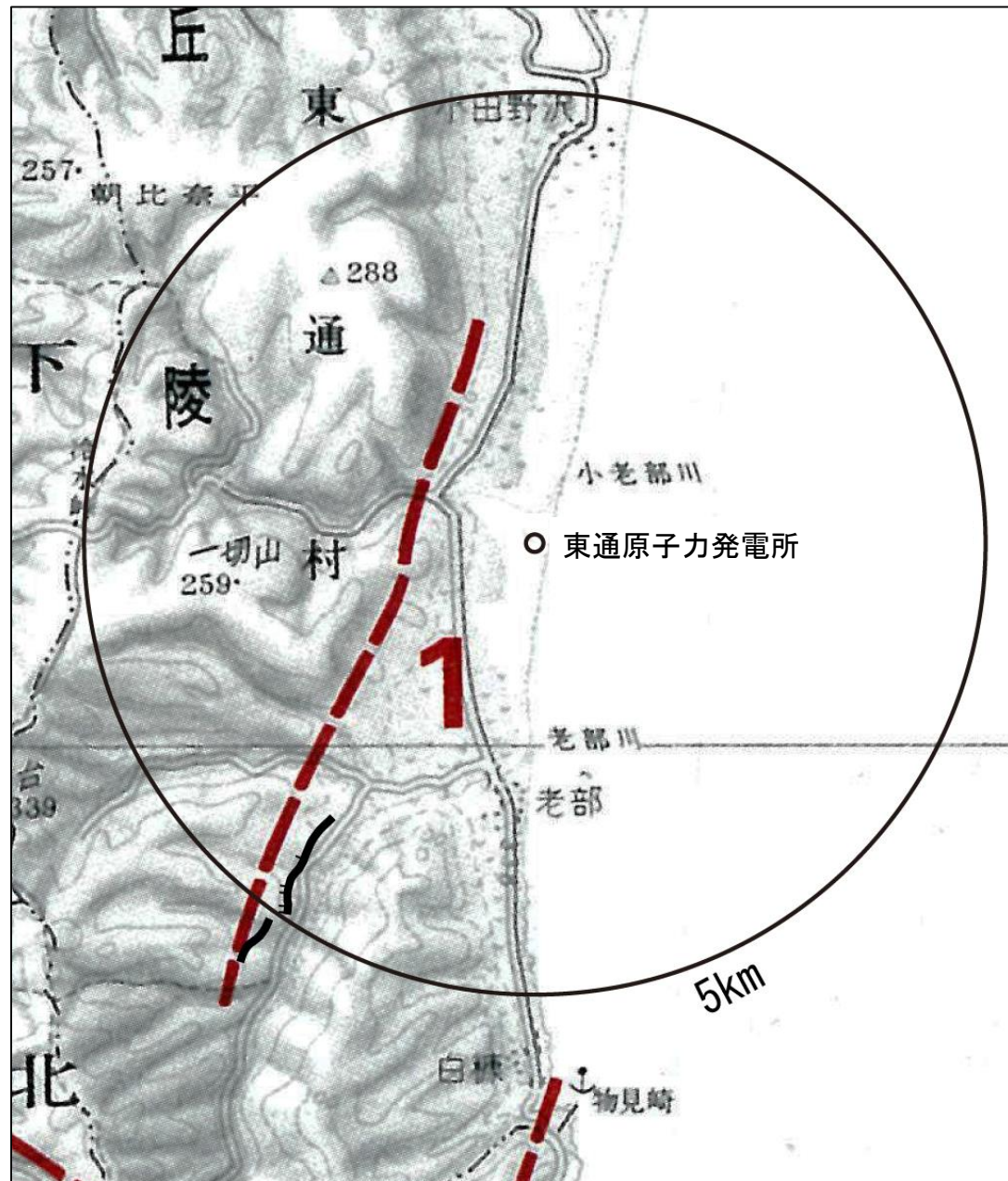




### 6.3.4 文献調査・変動地形学的調査

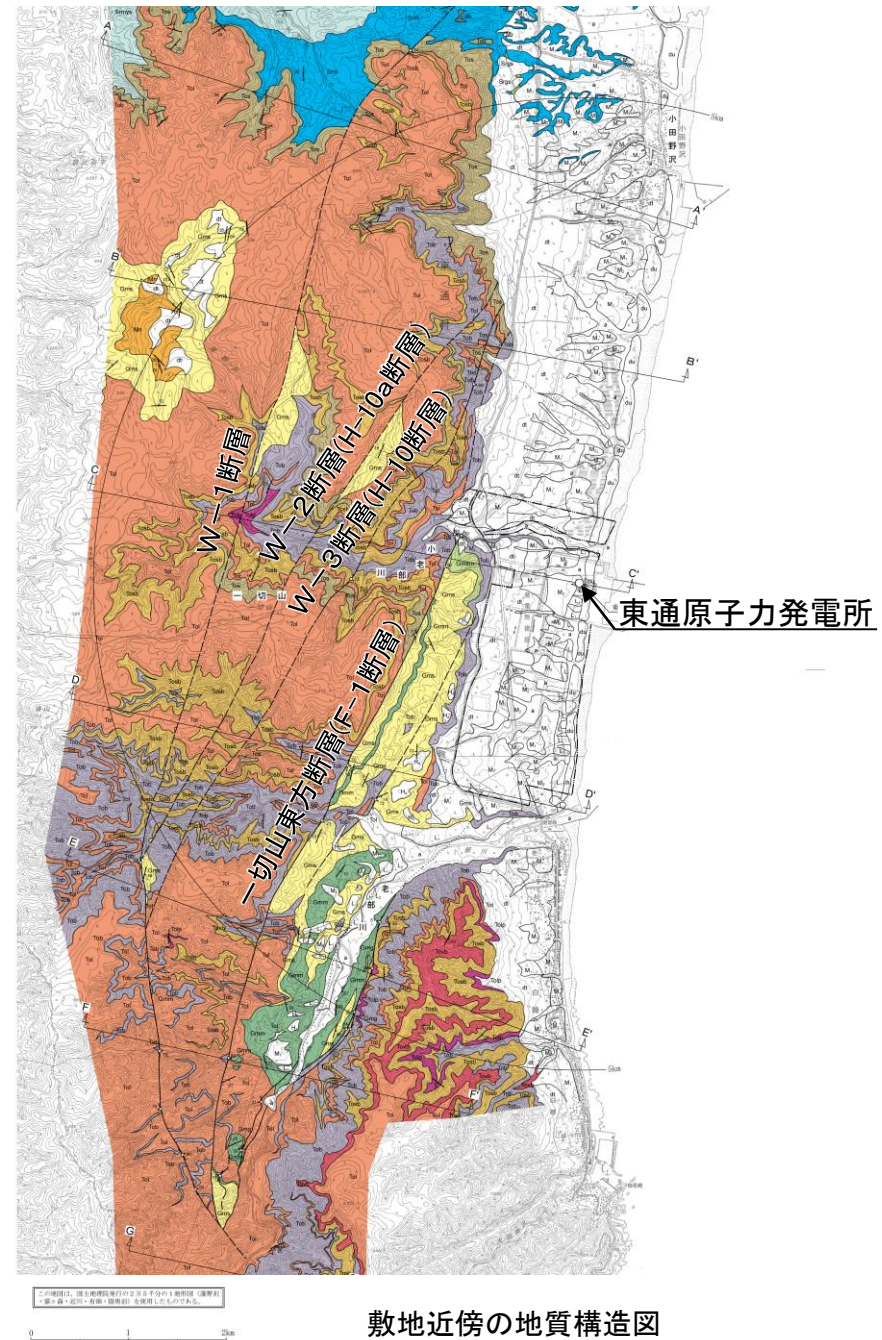
## 文献による敷地～敷地近傍の活断層との対応

- F-1断層（一切山東方断層）は、文献により指摘されている活断層との対応が認められる。
  - ✓ [新編]日本の活断層(1991)は、敷地近傍に長さ7km、NNE-SSW方向の「活断層の疑のあるリニアメント(確実度Ⅲ)」を示し、一切山東方断層と呼び、その活動度をC級としている。
- 一方、W-1断層(W-2断層、W-3断層)及びm-a断層は、文献により指摘されている活断層との対応は認められない。



——— 活断層の疑のあるリニアメント:[新編]日本の活断層(1991)  
——— 推定活断層:活断層詳細デジタルマップ[新編](2018)

文献による敷地～敷地近傍の活断層  
[新編]日本の活断層(1991)に一部加筆



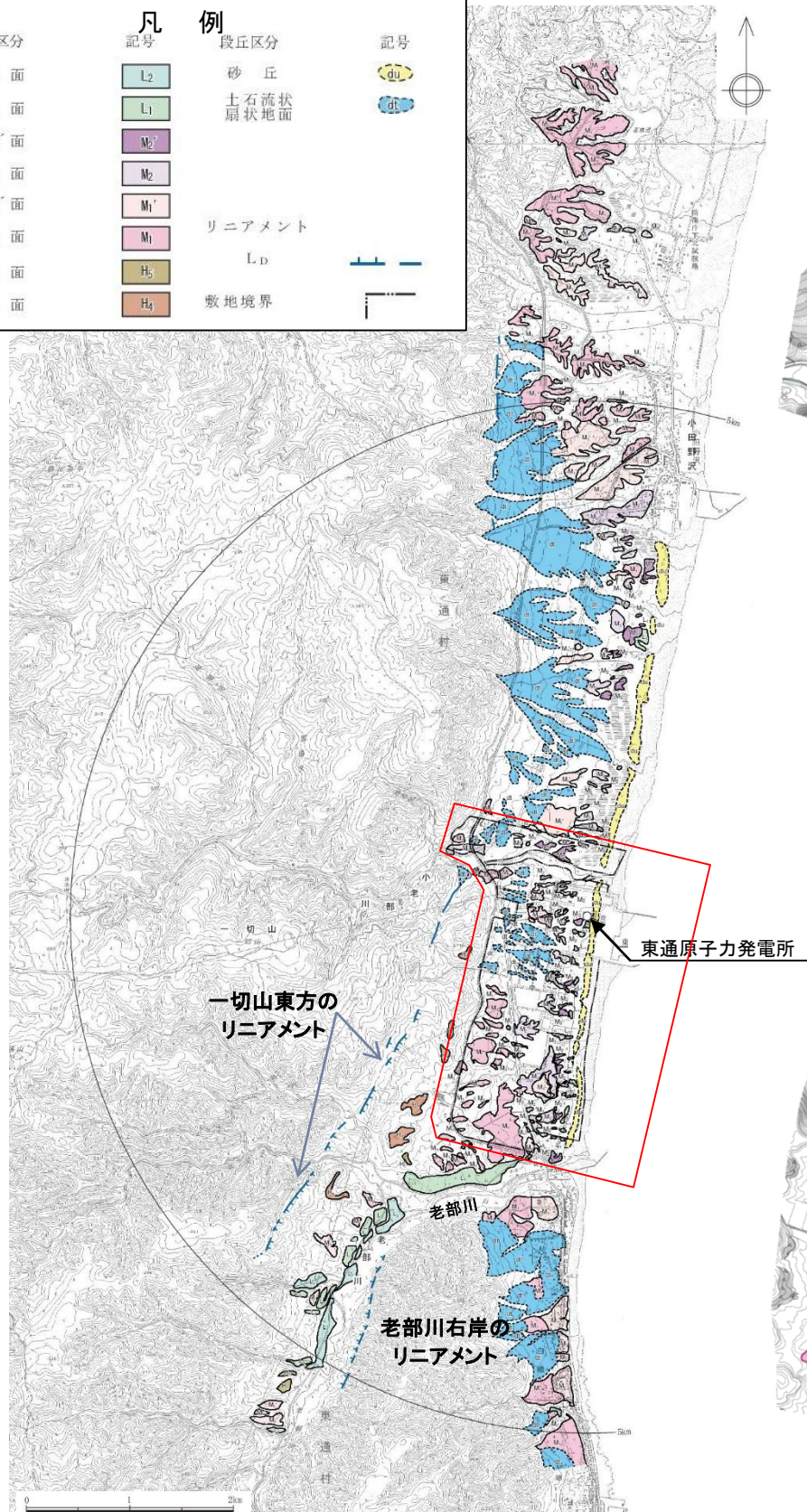
敷地近傍の地質構造図

凡 例	
地層名	記号
新砂丘堆積物	du
沖積層	a
土石流堆積物(埋没)	at
L <sub>0</sub> : 面段丘堆積物	L <sub>0</sub>
L <sub>1</sub> : 面段丘堆積物	L <sub>1</sub>
M <sub>0</sub> : 面段丘堆積物	M <sub>0</sub>
M <sub>1</sub> : 面段丘堆積物	M <sub>1</sub>
M <sub>2</sub> : 面段丘堆積物	M <sub>2</sub>
H <sub>1</sub> : 面段丘堆積物	H <sub>1</sub>
H <sub>2</sub> : 面段丘堆積物	H <sub>2</sub>
目名層	
軽石質砂岩層	Mn
泥岩層	Gmm
砂岩層	Gms
礫岩層	Gmsn
礫岩層	Gmg
泊層	
安山岩質溶岩層	Tol
火山角礫岩層	Tovb
砂質凝灰角礫岩層	Tosb
火山礫凝灰岩層	Tob
凝灰角礫岩層	Tob
凝灰質砂岩層	Tos
凝灰質礫岩層*	Tog
泊層下部	
安山岩質溶岩層*	To*
凝灰角礫岩層*	To*
泥岩層	Srn
礫質砂岩層	Srgs
泥質砂岩地勢	Srmys
砂岩泥岩互層	Srnm
砂岩泥岩互層	Srnm
頁岩層群	Sy
貫入岩	
* 地表部には分布しない	
断層	
推定断層	
伏在断層	
層理面の走向・傾斜	
断層面の走向・傾斜	
断面線	
敷地境界	



# 敷地近傍の空中写真判読結果によるリニアメントとの対応

段丘区分	凡例	記号	段丘区分	記号
L <sub>2</sub> 面	L <sub>2</sub>		砂丘	砂丘
L <sub>1</sub> 面	L <sub>1</sub>		土石流状扇状地面	扇状地面
M <sub>2</sub> ' 面	M <sub>2</sub> '			
M <sub>2</sub> 面	M <sub>2</sub>			
M <sub>1</sub> ' 面	M <sub>1</sub> '		リニアメント	リニアメント
M <sub>1</sub> 面	M <sub>1</sub>		L <sub>D</sub>	L <sub>D</sub>
H <sub>5</sub> 面	H <sub>5</sub>			
H <sub>4</sub> 面	H <sub>4</sub>		敷地境界	敷地境界



敷地近傍の空中写真判読結果



敷地の地形面区分図

(敷地～敷地近傍の空中写真判読結果)

- 空中写真判読の結果、東通村一切山東方から同村老部川左岸にかけて断続するL<sub>D</sub>リニアメント(一切山東方断層), 東通村老部川右岸にL<sub>D</sub>リニアメント(老部川右岸)が認められる。
- 一方、敷地内にはリニアメントは認められない。

(リニアメントと断層との対応)

- F-1断層(一切山東方断層)は、空中写真判読によるL<sub>D</sub>リニアメント(一切山東方断層)との対応が認められる。
- 一方、W-1断層(W-2断層, W-3断層)及びm-a断層は、空中写真判読によるL<sub>D</sub>リニアメントとの対応は認められない。
- ✓ なお、m-a断層については、断層付近にはMIS5eに対応する段丘面及び段丘堆積物の分布は認められず、また断層は海岸線付近に分布する。



原子炉建屋設置位置

凡例

L <sub>2</sub> 面	扇状地面Ⅲ	段丘面にみられる高まり
L <sub>1</sub> 面	扇状地面Ⅱ	人工改変により原地形がほとんど失われている
M <sub>2</sub> '面	扇状地面Ⅰ	*扇状地面については、分布高度及び形態に基づいて高位よりⅠ, Ⅱ, Ⅲ面に区分した
M <sub>2</sub> 面	砂丘	
M <sub>1</sub> '面	崖錐	
M <sub>1</sub> 面	敷地境界	
M <sub>1</sub> <sup>+</sup> 面		

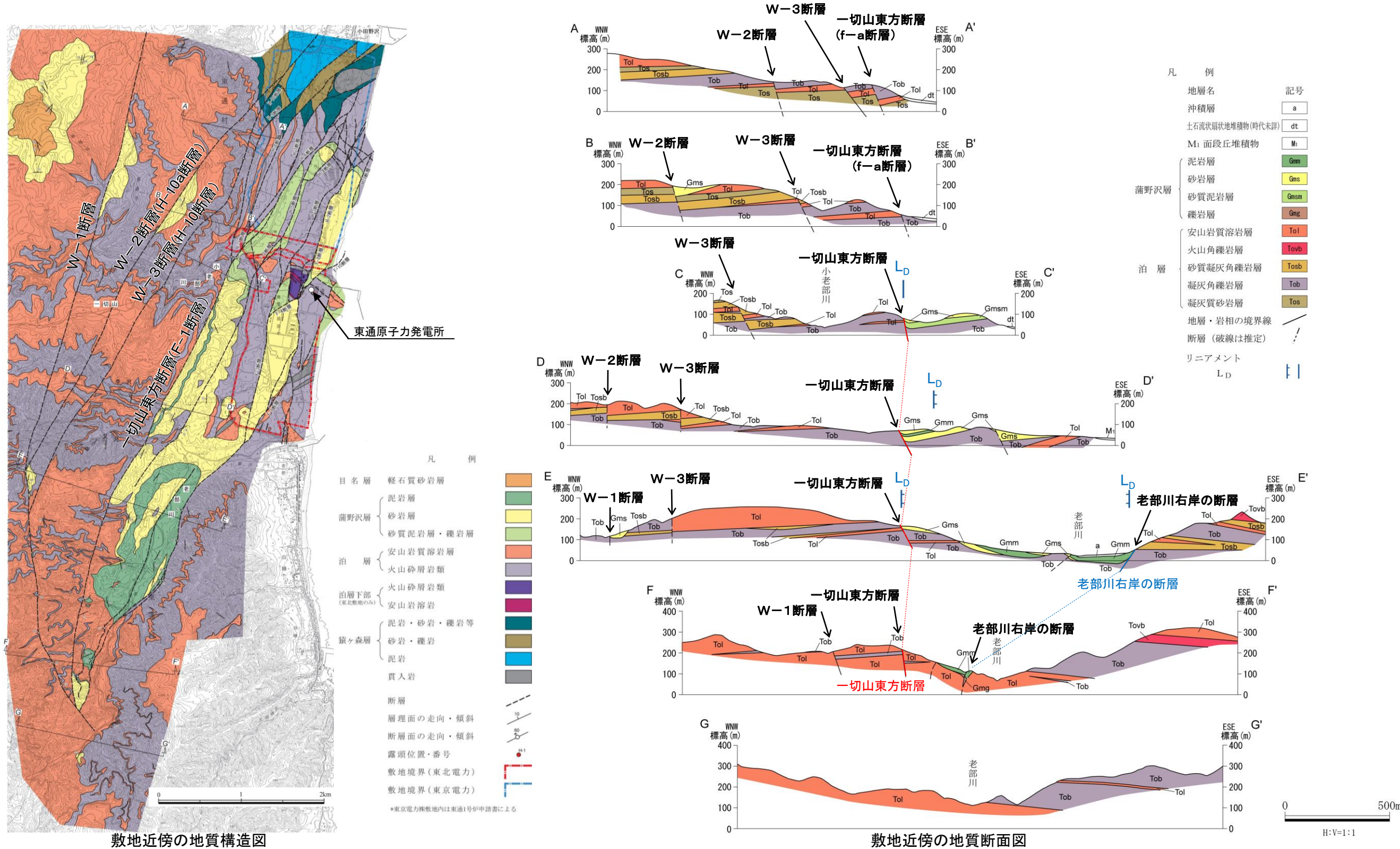
\*地形図は空中写真(平成5年撮影)によるDEMから作成(等高線は1.0m間隔, 赤線は0.5m間隔で入れた補助線)



### 6.3.4 文献調査・変動地形学的調査

## 判読したリニアメントと地質調査で確認した断層の対応(地質断面図)

- 一切山東方断層付近で判読されたL<sub>D</sub>リニアメントは、前述のとおり必ずしも地質調査で確認された断層とは対応しないものの、C-C'断面、E-E'断面では一切山東方断層に対応する。
- なお、老部川右岸の断層付近で判読されたL<sub>D</sub>リニアメントは、E-E'断面で老部川右岸の断層に対応している。





余 白



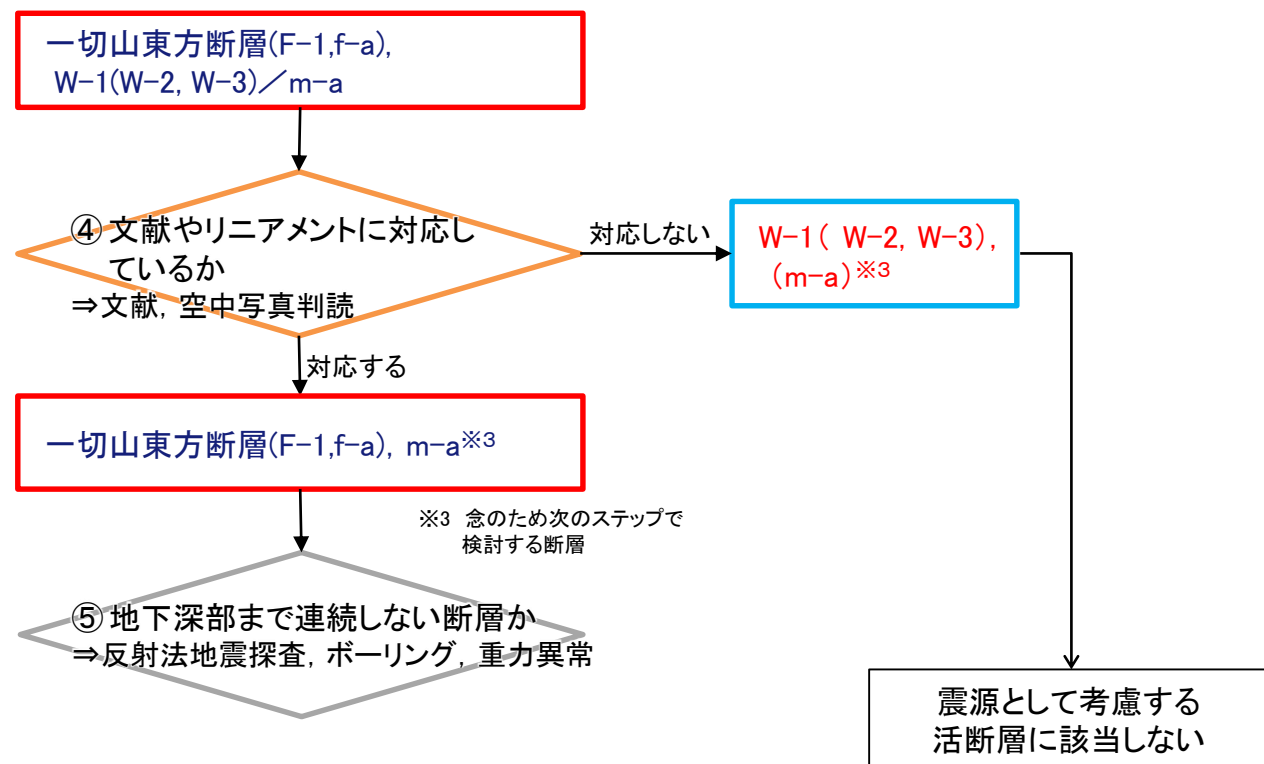
### 6.3.4 文献調査・変動地形学的調査

## 文献調査・変動地形学的調査 まとめ

- 敷地～敷地近傍の断層は、近接して平行に分布し、走向・傾斜や地質構造の特徴、断層破碎部性状の特徴が類似する断層であり、NNE-SSW～NE-SW走向で、東傾斜の正断層が主体のリストリックなシンセティック正断層と考えられることから、一連の形成過程の中で形成された断層と考えられる。
- これらの断層の中にあつて、特に一切山東方断層(F-1断層, f-a断層)及びW-1断層(W-2断層, W-3断層)は、いずれもNNE-SSW～NE-SW走向、東傾斜の正断層で、破碎部にセピオライトを伴う等、類似した断層であり、破碎幅、変位量ともに一切山東方断層(F-1断層, f-a断層)が最大である。
- 地質条件が極めて類似したこれらの断層の比較において、文献により指摘されている活断層や空中写真判読によって判読されたリニアメントに対応するような断層は、他の断層に比べ活動性評価の対象として優位性があるとの観点から、文献活断層及びリニアメントとの対応に関する検討を行った。

断層名	文献指摘の活断層やリニアメントとの対応	備考	文献調査・変動地形学的調査による評価
一切山東方断層 (F-1断層, f-a断層)	• 文献活断層と対応 • リニアメントと対応	—	対応する
W-1断層 (W-2断層, W-3断層)	• 文献活断層と対応しない • リニアメントと対応しない	—	対応しない
m-a断層	• 文献活断層と対応しない • リニアメントと対応しない	• 断層付近にはMIS5eに対応する段丘面及び段丘堆積物の分布は認められない • 断層は海岸線付近に分布する	対応しない (念のため次のステップで検討)

- W-1断層(W-2断層, W-3断層)は、文献により指摘されている活断層との対応は認められず、また空中写真判読によるリニアメントとの対応も認められない。
  - 一切山東方断層(F-1断層, f-a断層)は、断層沿いに概ね対応してL<sub>D</sub>リニアメントが判読され、文献で指摘されている一切山東方断層に対応する。
- ⇒ 上記の断層の中では、一切山東方断層(F-1断層, f-a断層)を対象として、地下深部への連続性について検討する。
- 一方、m-a断層は、文献により指摘されている活断層及び空中写真判読によるリニアメントとの対応は認められないものの、断層付近にはMIS5eに対応する段丘面及び段丘堆積物の分布は認められないこと、断層は海岸線付近に分布することを踏まえ、念のため地下深部への連続性について検討する。





余 白



## 6. 敷地～敷地近傍の断層

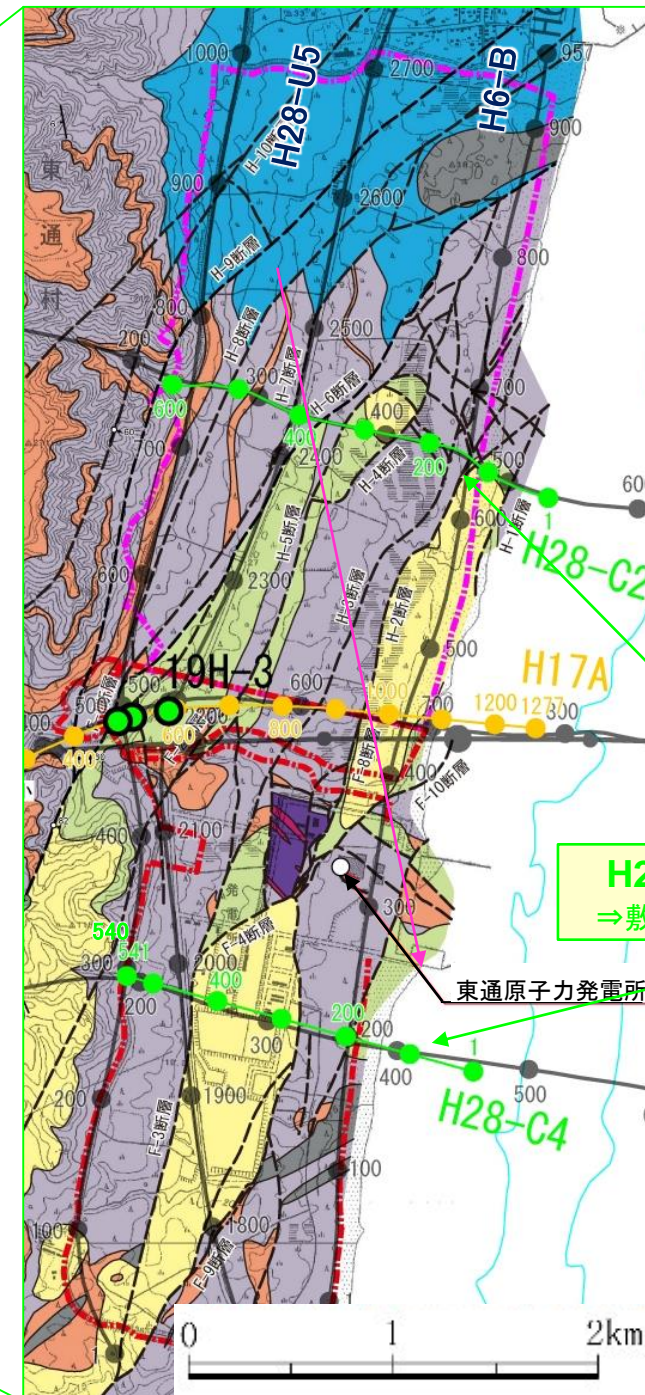
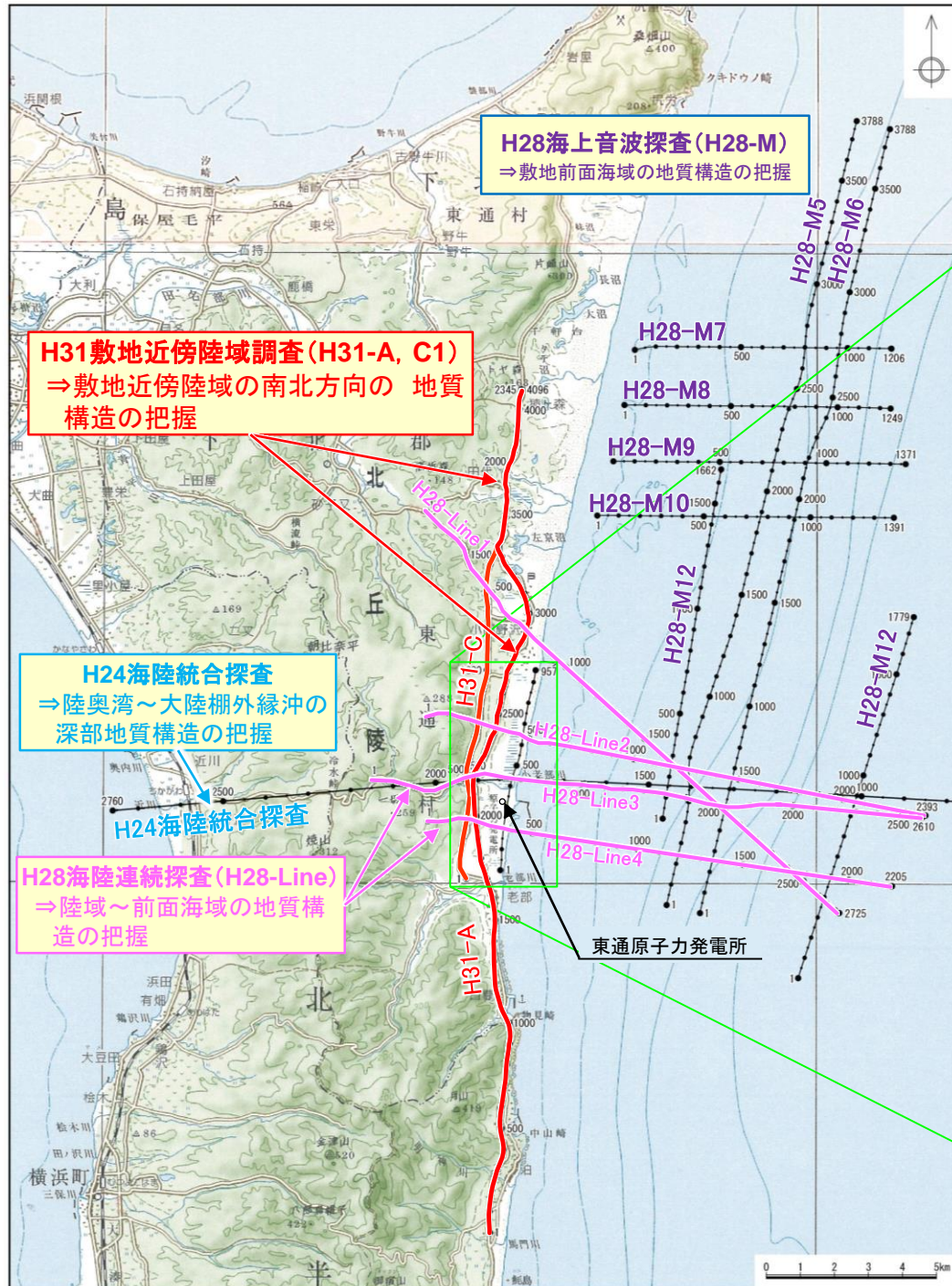
- 6.1 敷地～敷地近傍の地形, 地質・地質構造の概要
- 6.2 敷地～敷地近傍の断層と評価の概要
- 6.3 敷地～敷地近傍の震源として考慮する活断層の評価
  - 6.3.5 断層の地下深部への連続性
    - 6.3.5.1 反射法地震探査の概要
    - 6.3.5.2 反射法地震探査結果の層序区分
    - 6.3.5.3 敷地～敷地近傍の断層の地下深部への連続性
  - 6.3.6 敷地～敷地近傍の地下深部地質構造
- 6.4 まとめ



# 反射法地震探査の測線配置

敷地～敷地近傍の地下深部構造について、「H24海陸統合探査」、「H28海陸連続探査」、「H24海上音波探査」を含む既往の探査に「H31敷地近傍陸域調査」のデータを加えて総合的に解釈を行った。

- H24海陸統合探査: 3,000m以深の大局的な地質構造の把握を主な目的に、陸奥湾から下北半島を横断し大陸棚外縁東方まで、総延長39kmの測線で実施した。
  - ✓ 本探査の測線にほぼ重なる測線にて、原子力規制庁による研究として大深度地質構造調査が実施されている。(※1)
- H28海陸連続探査: 1,000～2,000m程度の比較的浅部の地質構造の把握を主な目的として、一切山東方断層等を含む敷地の西方から大陸棚外縁以東までの約15kmの区間、4測線にて実施した。
  - ✓ 敷地内の範囲については、浅部を対象とした詳細探査(H28-C測線)も実施した。
- H28海上音波探査: 敷地前面海域の地質構造の把握及びH28海陸連続探査と既往探査結果との整合性確認を主な目的として、敷地前面海域の大陸棚外縁部付近の8測線にて実施した。
- H31敷地近傍陸域調査: 層序区分及び断層解釈の根拠の直接確認を主な目的として、敷地～敷地近傍陸域を南北に縦断する2測線にて、反射法地震探査を行うとともに、VSP探査を実施した。



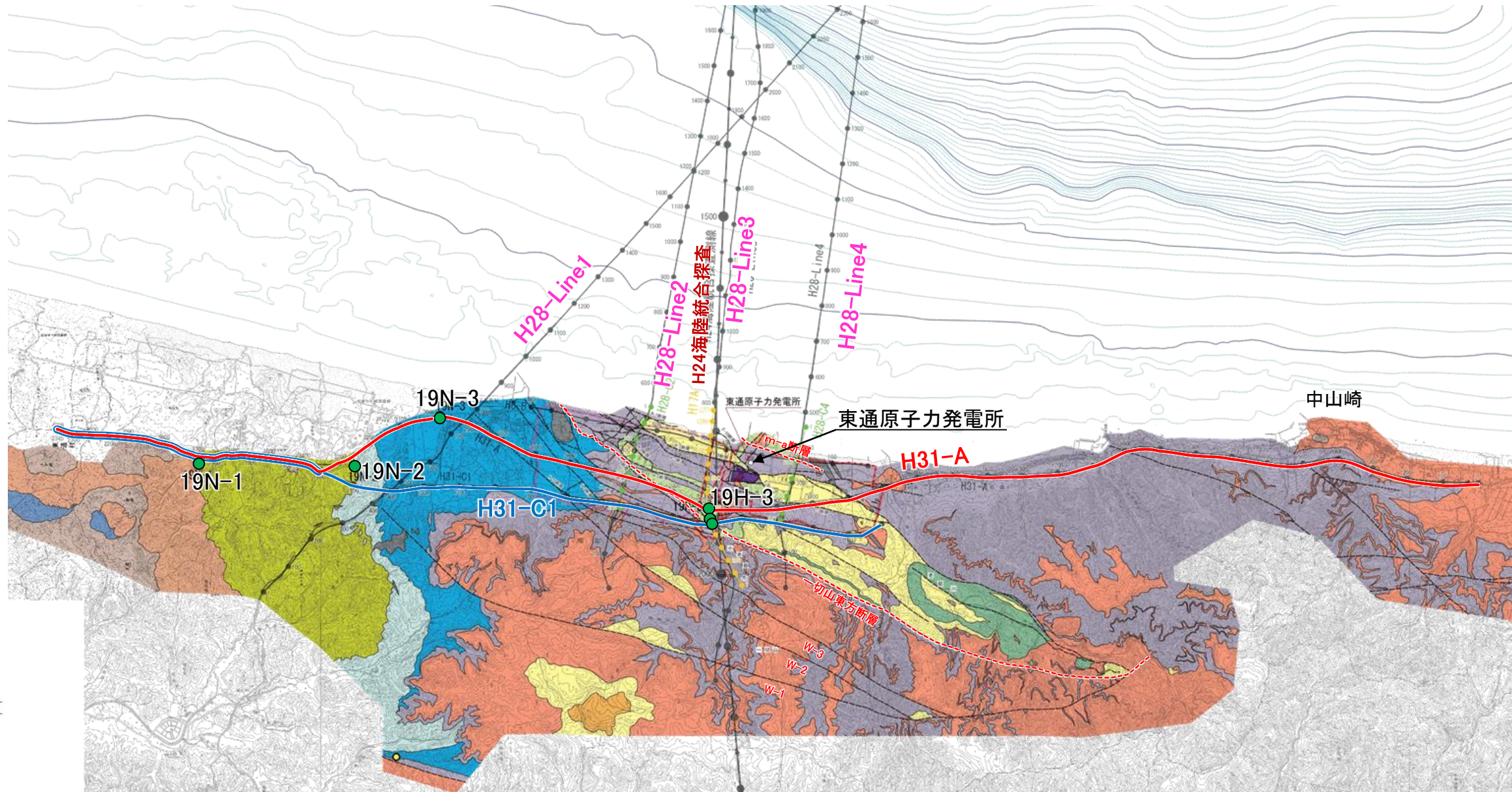
※1 原子力規制庁(2015):原子力施設等防災対策等委託費(原子力施設における断層等の活動性判定に係る評価手法の調査研究)報告書  
及び  
原子力規制庁(2016):原子力施設等防災対策等委託費(原子力施設における地質構造等に係る調査・研究(下北地域における深部ボーリング調査等))  
(以下、原子力規制庁(2015), 原子力規制庁(2016)という)

**H28海陸連続探査 (H28-C)**  
⇒敷地の断層位置、地質構造の把握




# 敷地～敷地近傍の断層と探査測線(H31敷地近傍陸域調査)

- 敷地～敷地近傍陸域の地質構造を把握するとともに、反射法地震探査結果の層序区分及び断層解釈の根拠を直接確認することを目的として、H31敷地近傍陸域調査を実施した。
- ✓ 既往の反射法地震探査結果(東西測線)との整合性を確認するため、東西測線と交差する南北方向の2測線(H31-A測線及びH31-C1測線)を設定した。
- ✓ 南北測線の範囲は、後述する重力異常(ブーゲー異常)の2箇所の高まり(敷地北方の尻屋層群分布域及び南方の中山崎付近)を網羅するとともに、層序区分の根拠確認の観点から下位の尻屋層群から猿ヶ森層及び泊層を網羅的に確認できるように、敷地北方の尻屋層群分布域から敷地を経て、南方の中山崎付近まで設定し、データを取得した。
- ✓ 反射法地震探査結果の解釈における層序区分及び断層認定の信頼性確保の観点から、地質状況を直接確認することを目的に、ボーリング調査(19N-1～19N-3, 19H-1～19H-3)を行うとともに、ボーリング調査孔を用いてVSP探査を行い探査結果の精度向上を図った。
- ✓ 既往探査結果については、上記の検討結果を反映して再解析を行い、地質構造の連続性及び整合性の検討を行った。



凡 例	
目名層	軽石質砂岩層
蒲野沢層	泥岩層
	砂岩層
	砂質泥岩層・礫岩層
泊層	安山岩質(一部玄武岩質)溶岩層
	火山砕屑岩類
泊層下部 (東北電力の頭)	火山砕屑岩類
	安山岩質溶岩層
猿ヶ森層	泥岩層(砂岩・礫岩含む)
	泥質砂岩優勢砂岩泥岩互層
	砂岩泥岩互層
尻屋層群	礫岩砂岩泥岩互層
	挟炭泥岩層
貫入岩	
断層	
層理面の走向・傾斜	
断層面の走向・傾斜	
断層露頭位置・番号	
珧化石産出露頭位置 (Crucidentacula kanayae zone)	
ボーリング位置・番号	
反射法地震探査解析測線 (数字はCMP番号)	
敷地境界(東北電力)	
敷地境界(東京電力)	





# 反射法地震探査の仕様

➤ 敷地～敷地近傍の地質構造の検討に用いた反射法地震探査等の探査仕様は、以下のとおり。

項目	H24海陸統合探査※ <sup>1</sup>	H28海陸連続探査・H28海上音波探査			H31敷地近傍陸域調査	陸域における既往探査		
	深部探査	深部探査(Line測線)	浅部探査(C測線)	深部探査(M測線)	深部探査	深部探査	浅部探査	
目的	大陸棚を含む下北半島東部の深部地質構造の解明	敷地～敷地近傍の断層の地下深部の構造を敷地から前面海域の複数の断面で確認			敷地前面海域の深部地質構造探査	敷地～敷地近傍の地下深部の構造把握並びに反射法地震探査結果の層序区分及び断層解釈の根拠の直接確認	東京電力(株)敷地を含めた敷地南北方向の地質構造探査	敷地東西方向の深部地質構造探査
発振源	大型バイブレーター(陸域) エアガン(海域)	火薬(1kg)(陸域) 大型バイブレーター(陸域) エアガン(海域)	火薬(1kg)(陸域) 油圧インパクト(陸域) エアガン(海域) (一部大型バイブレーター)	エアガン(海域)	大型バイブレーター	大型バイブレーター	油圧インパクト(陸域) エアガン(海域)	
測線(測線長)	H24海陸統合測線(39km)	H28-Line1(18.8km) H28-Line2(16km) H28-Line3(15.5km) H28-Line4(15.4km)	H28-C2(2.2km)  H28-C4(1.8km)	H28-M5(23.7km) H28-M6(23.6km) H28-M7(7.0km) H28-M8(7.0km) H28-M9(8.0km) H28-M10(8.0km) H28-M11(9.0km) H28-M12(10.0km)	H31-A(28.4km)  H31-C(14.8km)	H28-U5(H6-A)※ <sup>2</sup> H6-B	H17A	
発振点間隔	25m	陸域 25m 海域 12.5m	陸域 6.25mまたは12.5m 海域 5.0m	12.5m, 25.0m	25m	25m 50m(H6-A)	5m	
受振点間隔	12.5m	陸域 12.5m 海域 25m	陸域 6.25mまたは12.5m 海域 10.0m	12.5m, 6.25m	12.5m	12.5m	10m	
収録チャンネル数	敷地全区間	160ch程度以上	80ch程度以上	12.5m×60チャンネル 6.25m×24チャンネル	280ch以上	120ch	90ch	
サンプルレート	2ms	1ms	1ms	1ms	1ms	2ms	1ms	
収録記録長	10s以上	3s以上	3s以上	5s(12.5m×60チャンネル) 2s(6.25m×24チャンネル)	5s	5s	3s	
備考					ボーリング6本			

※1 東京電力株式会社、日本原燃株式会社、リサイクル燃料貯蔵株式会社及び東北電力株式会社の4社より共同で実施

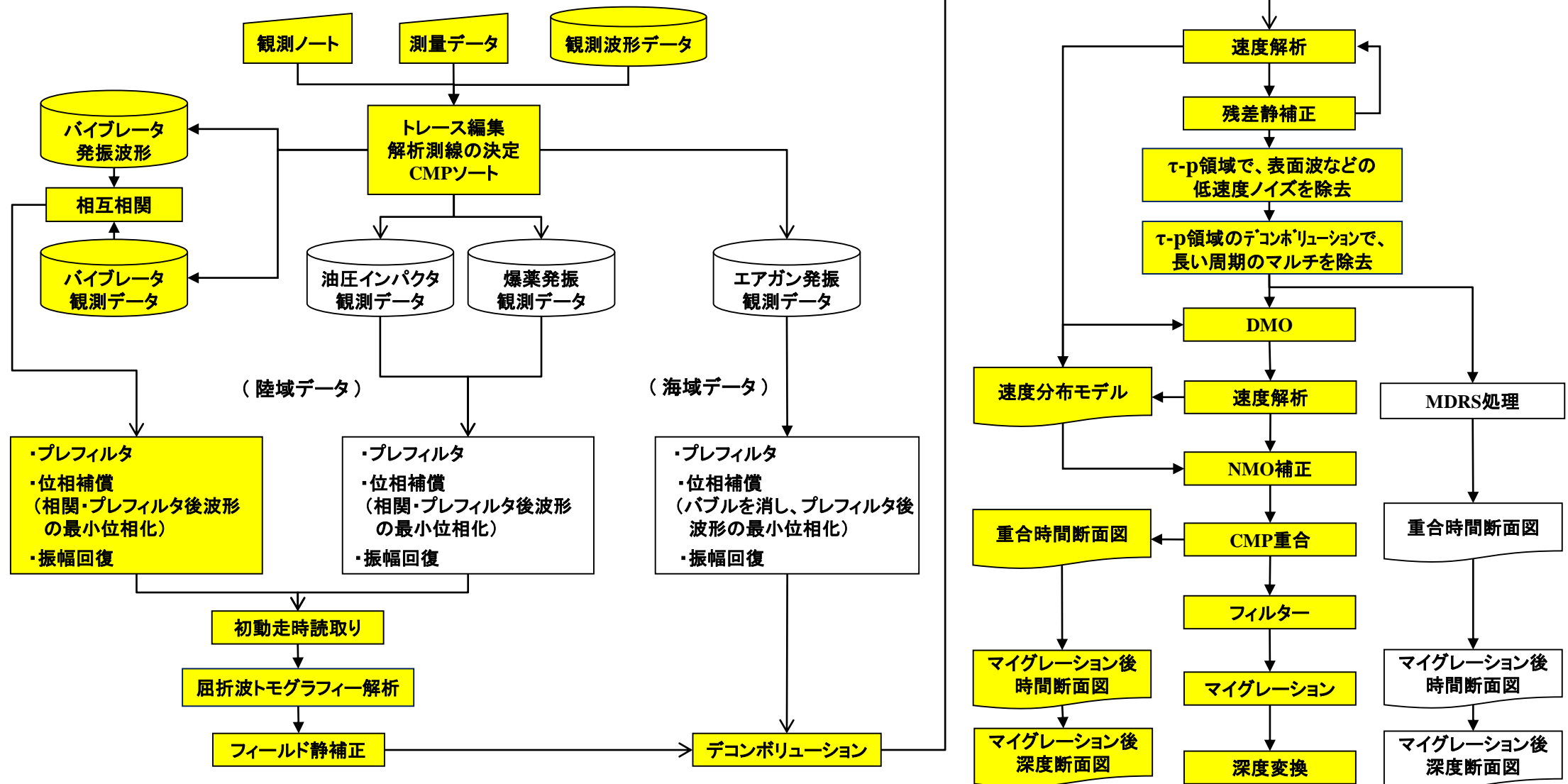
※2 H6-A測線については、南方延長部について平成28年度に反射法地震探査を追加実施し、両者を統合の上、測線名を改めH28-U5測線として再解析を実施した。



# 反射法地震探査データの解析手順

【反射法地震探査データの解析手順】

- 探査で得られたデータは、発振源に応じた位相補償やノイズの除去等の重合前処理を行った後、速度解析を行ってCMP重合を施し、マイグレーション処理後の時間断面記録を深度変換し、深度断面で示した。
- H24海陸統合探査については、地下深部の構造解析に効果が期待できるMDRS (Multi-Dip Reflection Surface) 処理を実施した。
- 既往探査記録の再解析は通常処理を行った。



反射法地震探査の解析フロー

H31調査測線の解析手順



余 白