



中部電力

浜岡原子力発電所
地震による津波のうち海洋プレート内地震の津波評価
(補足説明資料)

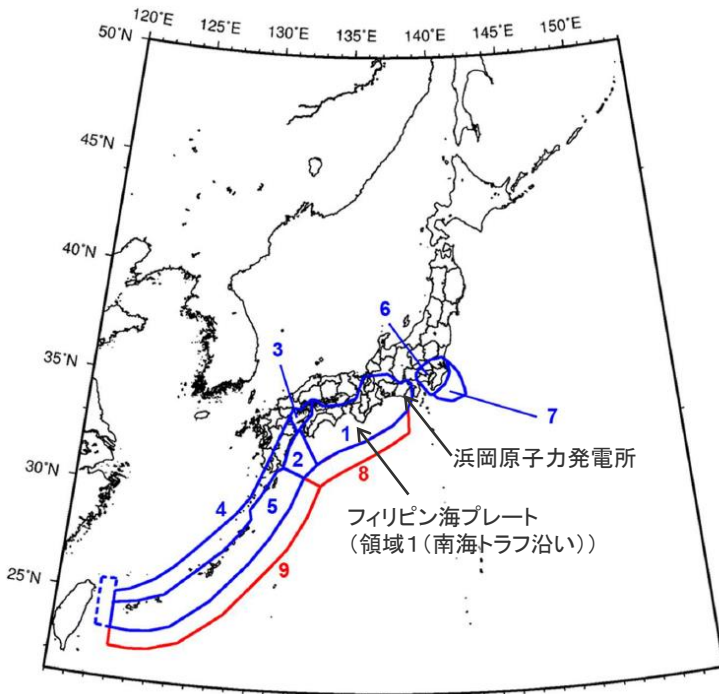
2024年1月31日

目次

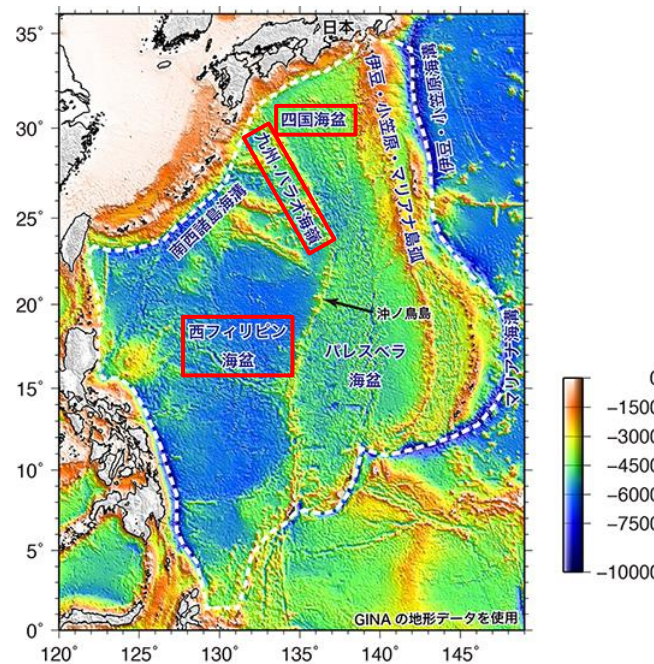
1	フィリピン海プレートで発生した海洋プレート内地震	2
2	沈み込み帯に沈み込む海洋プレートの特徴	11
3	検討対象とする海域の活断層による地殻内地震の選定	36
4	伊豆島弧周辺の地震の影響検討	41

1 フィリピン海プレートで発生した海洋プレート内地震 浜岡原子力発電所の下に沈み込むフィリピン海プレート

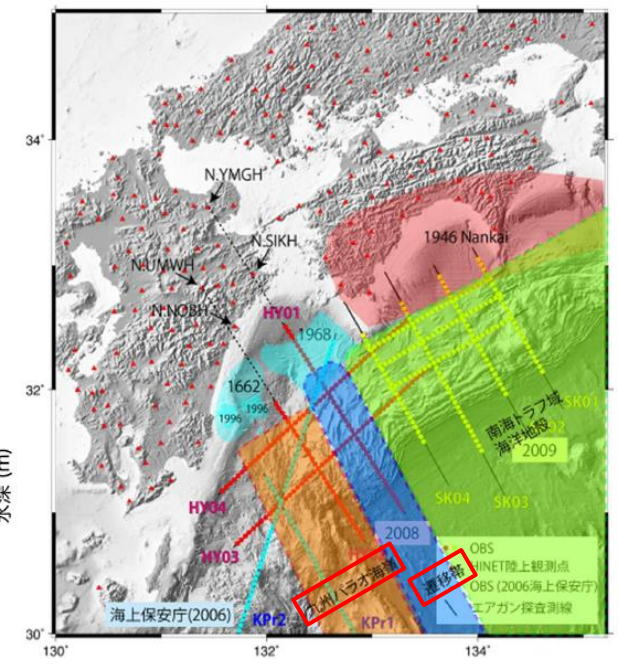
- 浜岡原子力発電所は、フィリピン海プレートが沈み込む領域のうち、地震調査委員会(2021)による領域 1（南海トラフ沿い）の東端に位置する。
- フィリピン海プレートでは、九州・パラオ海嶺を境として形成年代の異なる海盆が沈み込み、この海嶺より東側には若い四国海盆が、西側には古い西フィリピン海盆が沈み込んでいる。
- 領域 1（南海トラフ沿い）は四国海盆が沈み込む領域（東海～紀伊～四国）に位置し、プレートの特徴が類似している。また、領域 1（南海トラフ沿い）の西端は、四国海盆と九州・パラオ海嶺の間に位置する遷移帯と概ね一致し、その以西ではプレートの特徴が変化している。



<震源を予め特定しにくい地震の地域区分>
(地震調査委員会(2021)に敷地位置、
領域の説明を加筆)



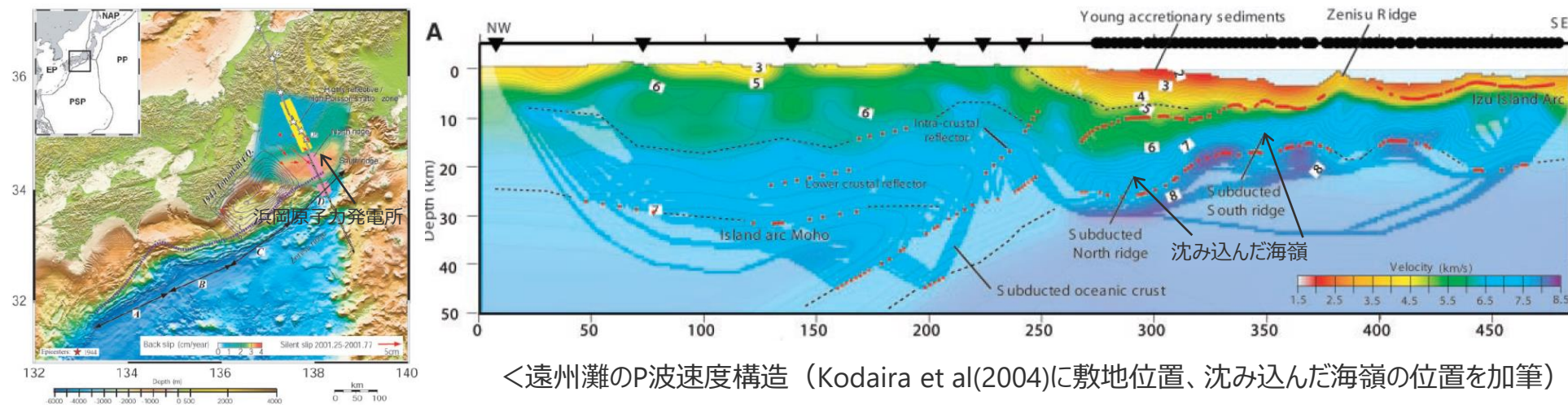
<フィリピン海プレートの海底地形>
(地震調査研究推進本部HPに赤い四角を加筆)



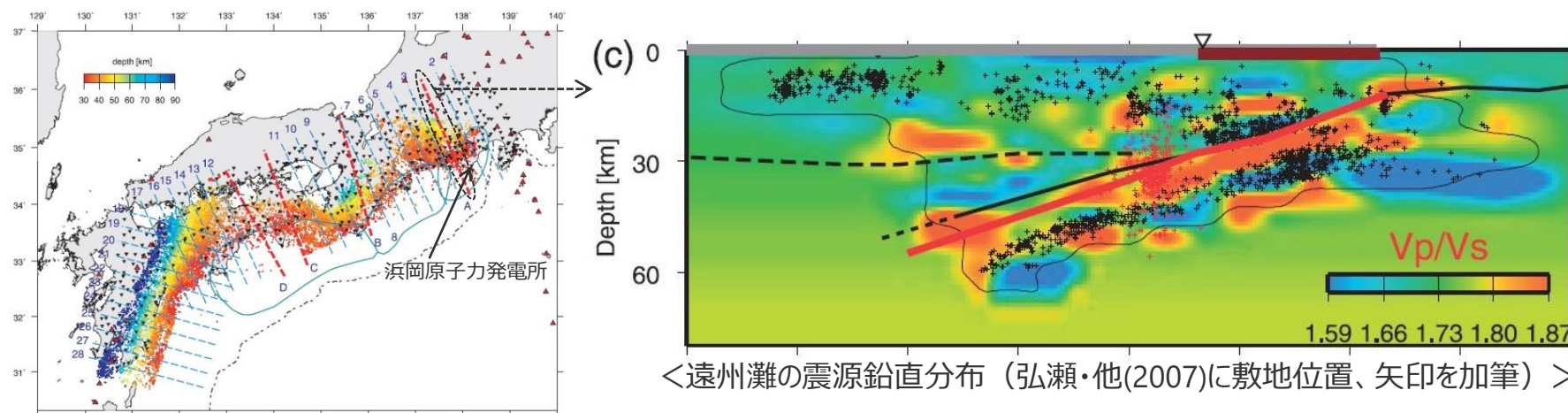
<フィリピン海プレートの構造変化>
(地震調査委員会(2013)に赤い四角を加筆)

1 フィリピン海プレートで発生した海洋プレート内地震 浜岡原子力発電所の下に沈み込むフィリピン海プレート

- 高橋(1997)、Kodaira et al.(2008)他により、伊豆・小笠原島弧で大陸性の特徴を有する中部地殻の存在が示され、伊豆弧の西側に北東-南西の走向を持って存在する海嶺（背弧雁行海山群）でも、同様に中部地殻の存在が示されている。
- Kodaira et al.(2004)他によれば、敷地が位置する遠州灘周辺において沈み込んだ海嶺が示されており、遠州灘周辺における沈み込むフィリピン海プレートの構造としては、大陸性の特徴を有する中部地殻が沈み込んでいると考えられる。



- 海洋プレート内地震の地震動評価において、上記に示す構造の特徴は敷地周辺の地震活動に含まれており、この地震活動（震源鉛直分布等）を踏まえて、地震発生層の幅等の海洋プレートの特徴を整理している。



1 フィリピン海プレートで発生した海洋プレート内地震

フィリピン海プレートで発生する海洋プレート内地震

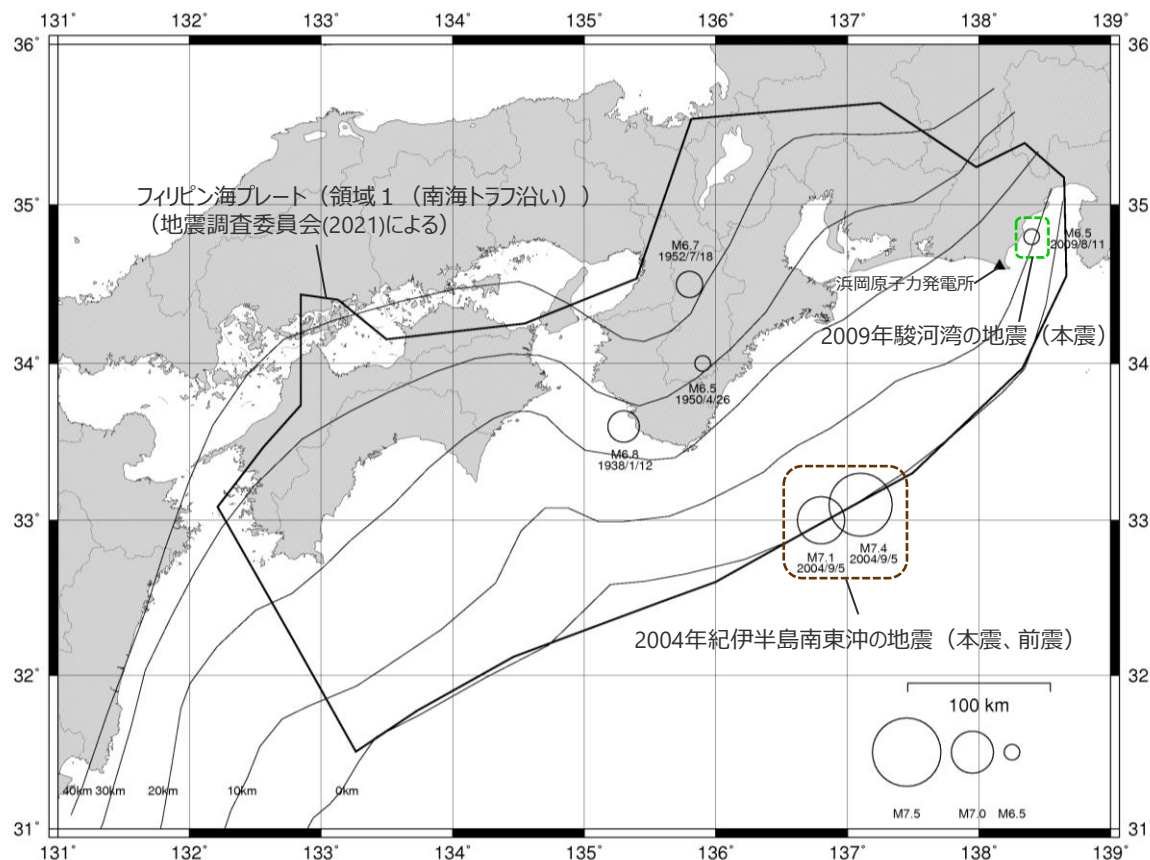
(沈み込んだ海洋プレート内地震、沈み込む海洋プレート内地震)

○海洋プレート内地震は、海洋プレート内部で発生する地震のうち、海溝軸付近ないしそのやや沖合で発生する沈み込む海洋プレート内地震と海溝軸付近から陸側で発生する沈み込んだ海洋プレート内地震（スラブ内地震）の2種類に分けられる。

→ **【敷地周辺で発生した沈み込んだ海洋プレート内地震の代表的な地震※】**
⇒2009年駿河湾の地震（本震M6.5）

→ **【敷地周辺で発生した沈み込む海洋プレート内地震の代表的な地震※】**
⇒2004年紀伊半島南東沖の地震（本震M7.4、前震M7.1、余震M6.5）

※ 地震規模が大きく、敷地で観測記録が得られ、各研究機関で震源特性等についての詳細な検討がなされている地震。

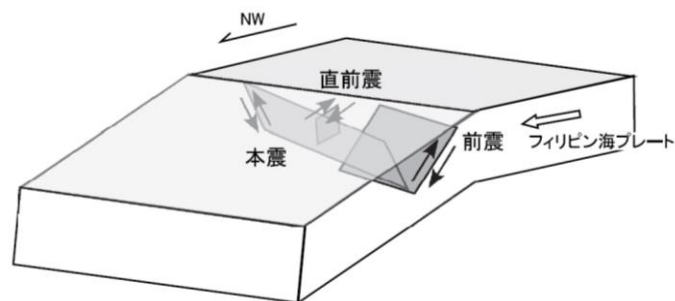


<近年発生した主な地震の震央分布（M6.5以上）>

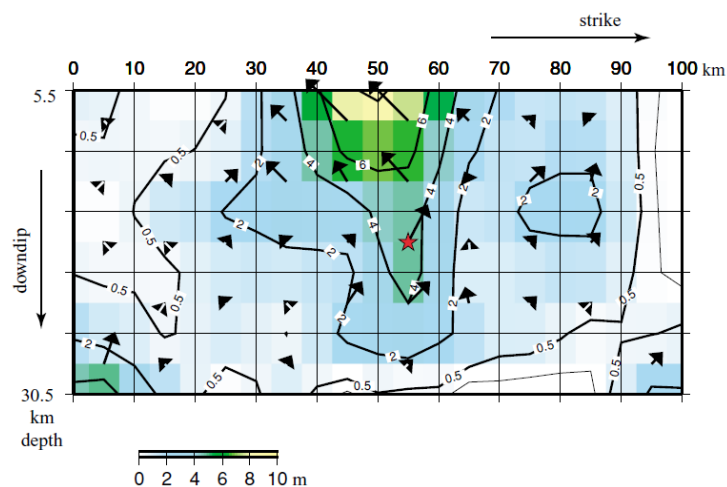
1 フィリピン海プレートで発生した海洋プレート内地震 沈み込む海洋プレート内地震の代表的な地震

【沈み込む海洋プレート内地震：2004年紀伊半島南東沖の地震（本震M7.4、前震M7.1、余震M6.5）】

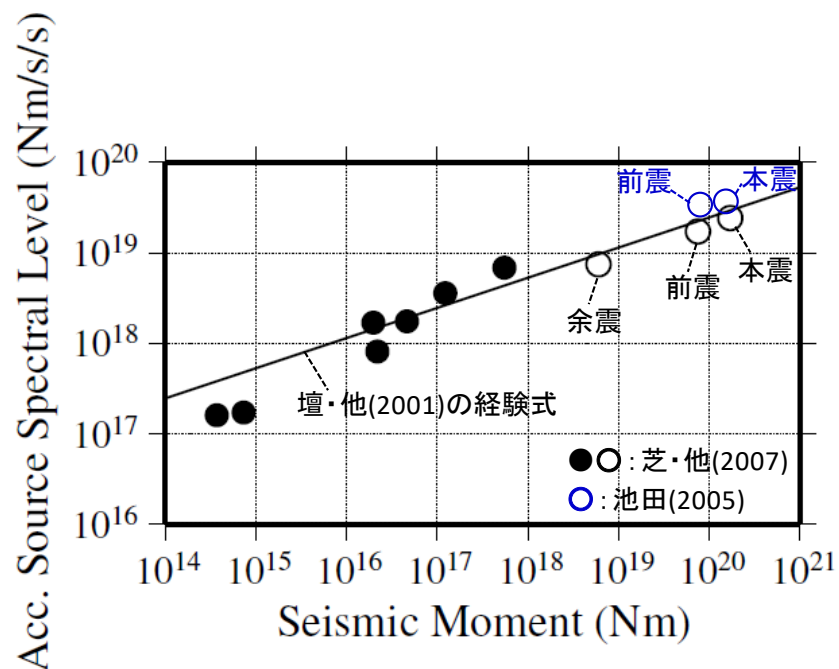
- 震源インバージョン等の結果によると、前震と本震の断層面は互いに共役の関係にあり、前震は北側傾斜、本震は南側傾斜であったと解釈されている。また、本震の断層面の上端付近にはすべり量の大きな場所が認められる。
- 短周期レベルについては、 $M_0 - A$ 関係によると、本震、前震及び余震とも、壇・他(2001)による経験式と同程度であり、内陸地殻内地震の平均的なレベルであったと評価されている。



<2004年紀伊半島南東沖の地震の断層面>
(芝・他(2007)による)



<2004年紀伊半島南東沖の地震（本震）の震源インバージョン結果>
(Park and Mori(2005)による)

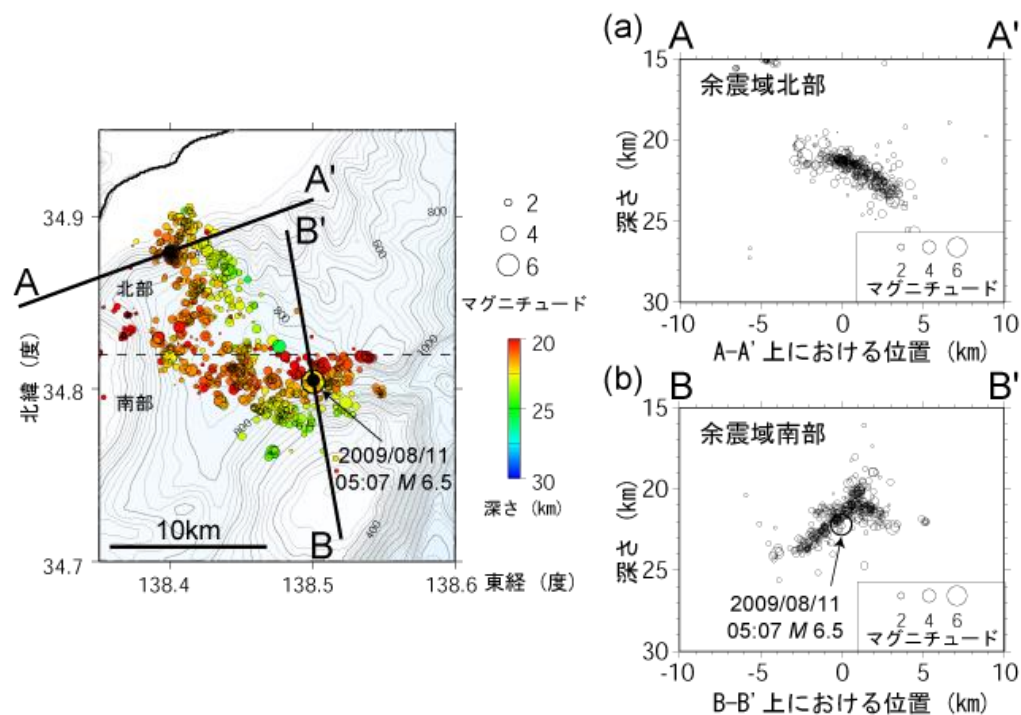


<2004年紀伊半島南東沖の地震の $M_0 - A$ 関係>
(芝・佐藤(2007)の結果に池田(2005)の結果を加筆)

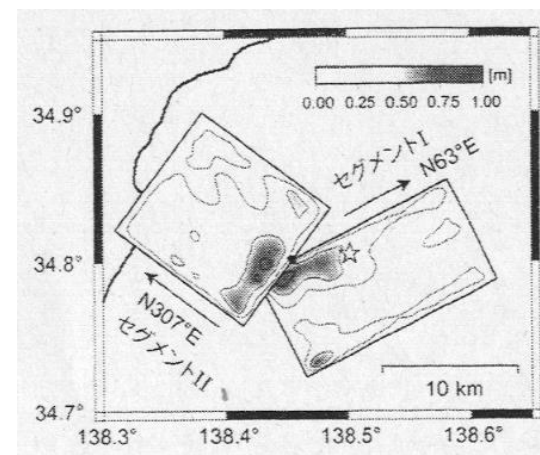
1 フィリピン海プレートで発生した海洋プレート内地震 沈み込んだ海洋プレート内地震の代表的な地震

【沈み込んだ海洋プレート内地震：2009年駿河湾の地震（本震M6.5）】

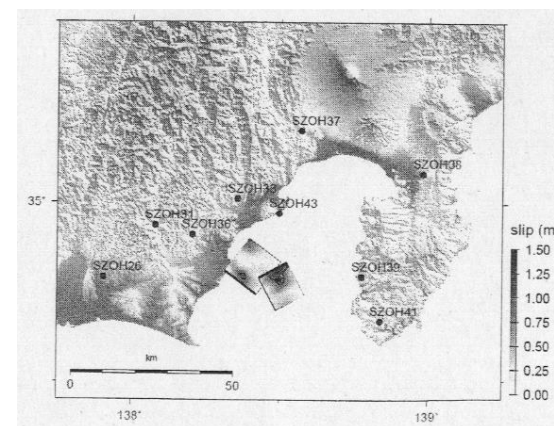
○2009年駿河湾の地震の余震分布の推定結果によると、南部と北部で走向・傾斜角が異なり、震源インバージョンの結果によると、それぞれの断層面にすべり量の大きな場所が認められる。



＜2009年駿河湾の地震の余震分布＞
（防災科学技術研究所による）



鈴木・他(2009)



横田・他(2009)

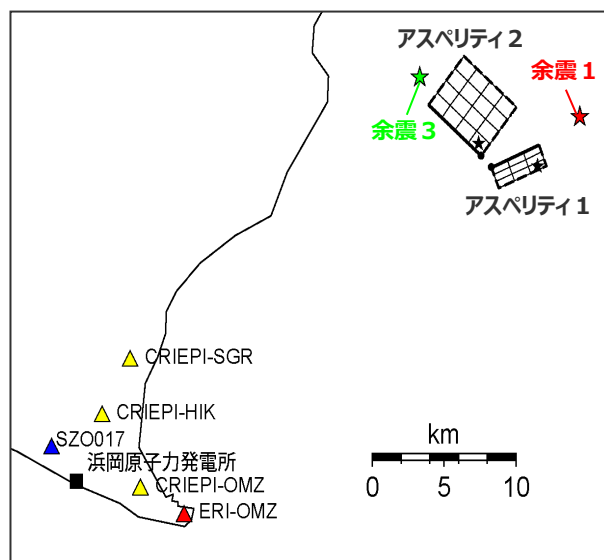
＜2009年駿河湾の地震（本震）の震源インバージョン結果＞

1 フィリピン海プレートで発生した海洋プレート内地震 沈み込んだ海洋プレート内地震の代表的な地震

【沈み込んだ海洋プレート内地震：2009年駿河湾の地震（本震M6.5）】

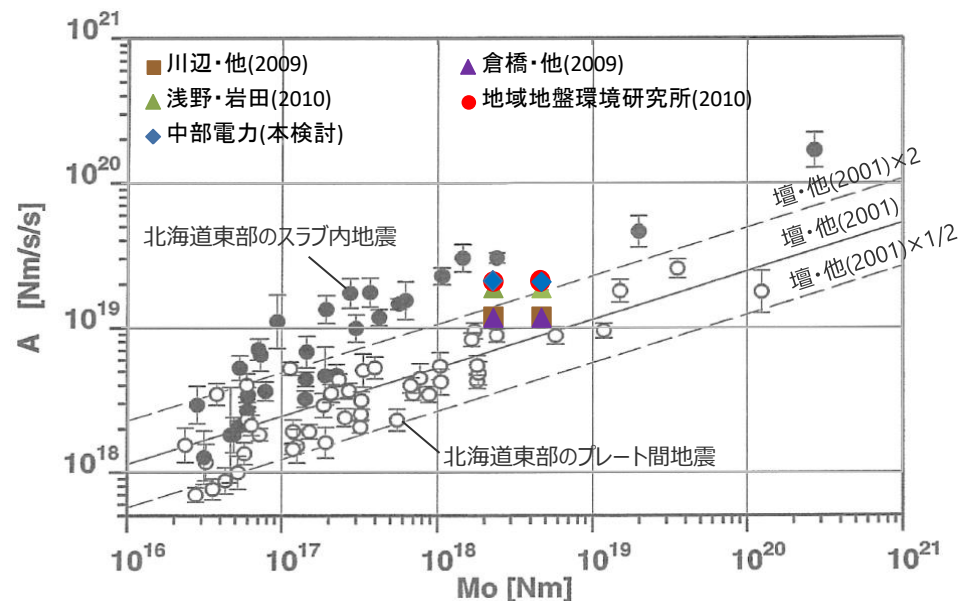
○2009年駿河湾の地震（本震）は浅いスラブ内地震であり、その短周期レベルについては、既往の特性化震源モデルの他、当社が作成した特性化震源モデルを対象とした、 $M_0 - A$ 関係によると、深いスラブ内地震より小さめではあるが、壇・他(2001)による経験式より大きく、高周波地震動を励起しやすいスラブ内地震の特徴を示している。

	面積	地震モーメント	応力降下量
アスペリティ1	13.0 km ²	6.80×10^{17} Nm	35.7 MPa
アスペリティ2	23.0 km ²	1.20×10^{18} Nm	27.5 MPa



アスペリティ=強震動生成域

<経験的グリーン関数法による
2009年駿河湾の地震（本震）の特性化震源モデル>
(当社作成)



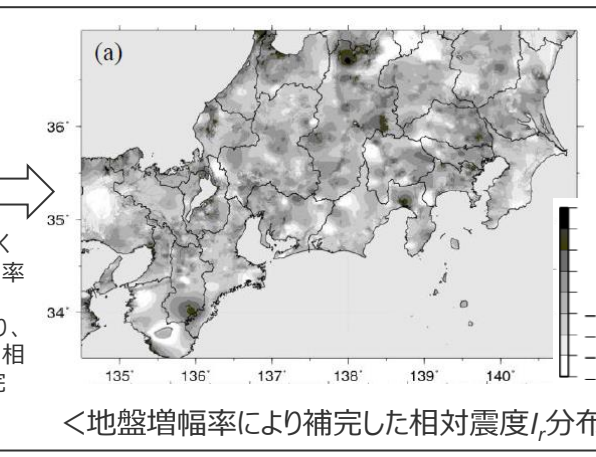
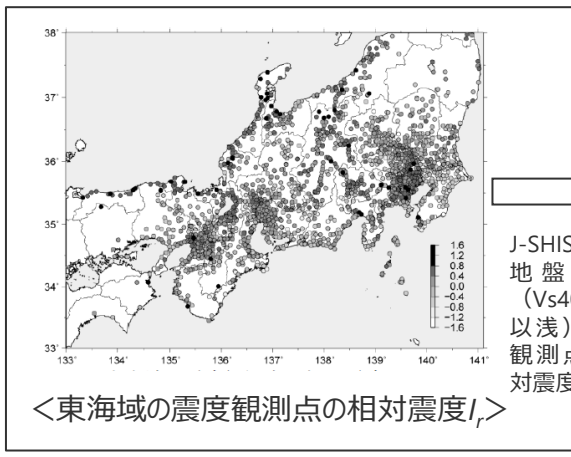
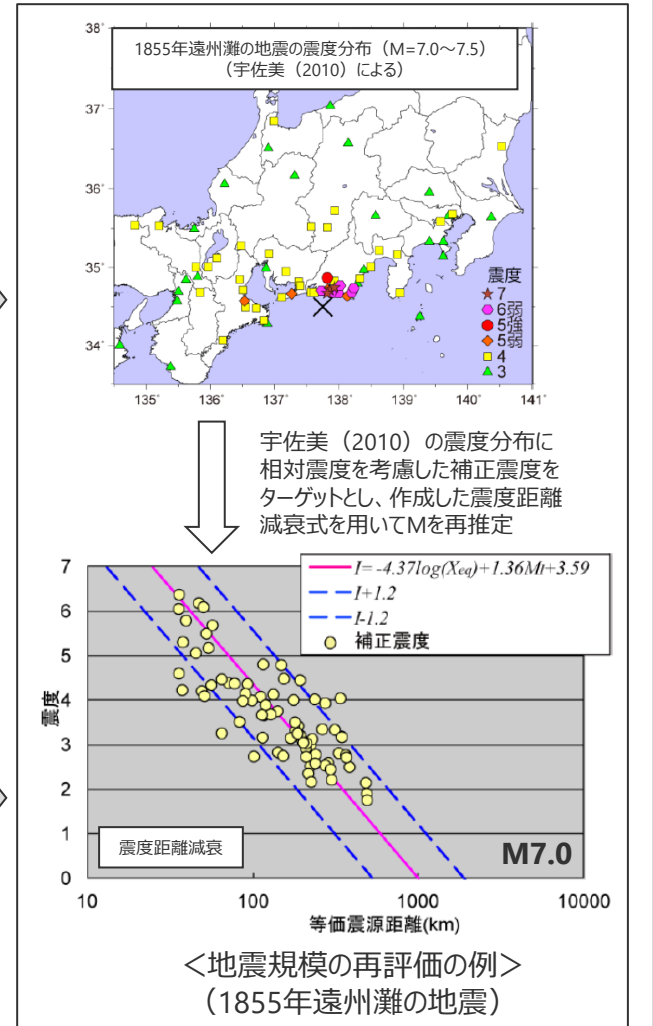
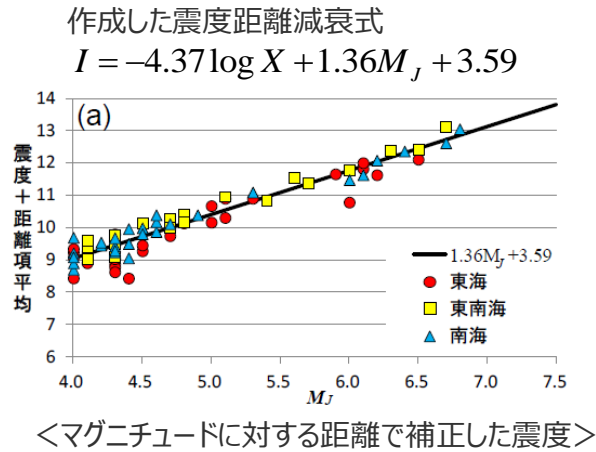
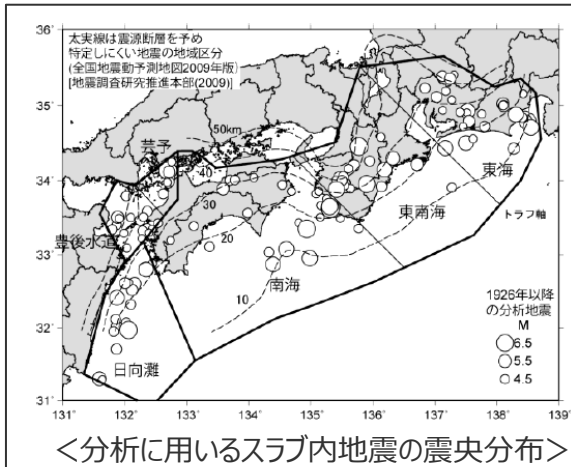
・地震モーメントは 2.25×10^{18} Nm (F-net)、 4.6×10^{18} Nm (鈴木・他(2009))を用いる。
・笹谷・他(2006)に加筆。

<2009年駿河湾の地震（本震）の $M_0 - A$ 関係>

1 フィリピン海プレートで発生した海洋プレート内地震 南海トラフ沿いで発生した地震規模

- 地震規模の検討に際して、海洋プレート内地震は内陸地殻内地震やプレート間地震に比べ短周期地震波の励起が大きいと、主に内陸地殻内地震の地震規模を推定するために用いられてきた従来の手法を海洋プレート内地震の歴史地震に適用すると、地震規模は過大に評価される可能性がある。
- そこで、神田・武村(2013)等では、地域的な距離減衰特性や観測地点の揺れ易さを考慮した海洋プレート内地震の特性を検討し、フィリピン海プレートで発生した海洋プレート内地震の歴史地震について地震規模を再評価している。

地震規模の再評価の概要 (神田・武村(2013)による)



1 フィリピン海プレートで発生した海洋プレート内地震 南海トラフ沿いで発生した地震規模

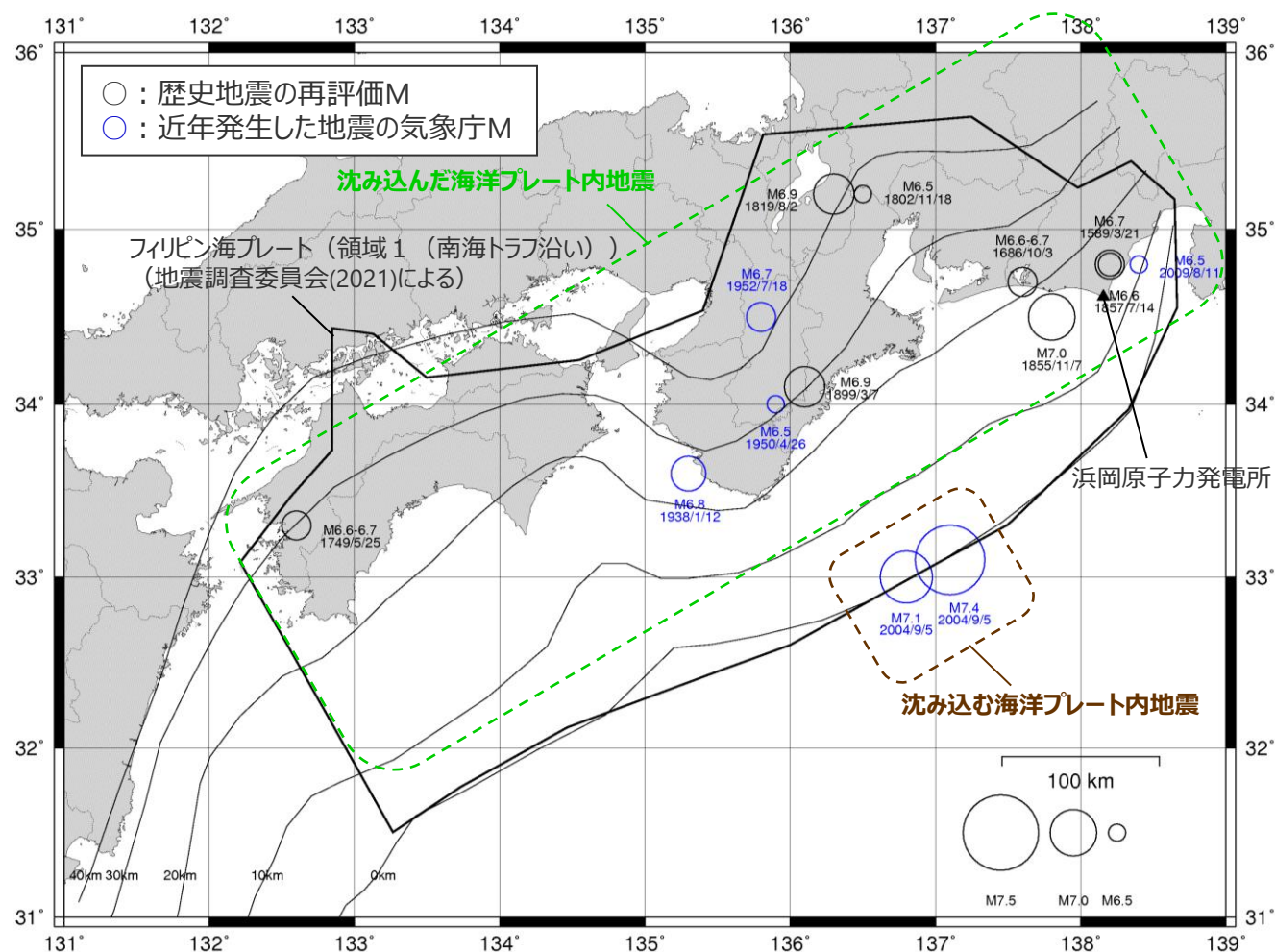
○フィリピン海プレート（領域1（南海トラフ沿い））で発生した地震（歴史地震（神田・武村(2013)等による歴史地震の地震規模の再評価結果による）、気象庁による近年発生した主な地震）は以下のとおり。

【沈み込んだ海洋プレート内地震】

○敷地に近い地震として、1589年駿河・遠江の地震、1686年遠江・三河の地震及び2009年駿河湾の地震（本震）の規模はM6.5～6.7となっており、敷地から200km程度離れているが、1819年伊勢・美濃・近江の地震及び1899年紀伊半島南東部の地震の規模はM6.9となっている。
また、1854年安政東海地震の最大余震である1855年遠州灘の地震の規模はM7.0となっている。

【沈み込む海洋プレート内地震】

○敷地に比較的近い地震はこれまで知られておらず、敷地から200km程度離れているが、トラフ軸付近で発生した2004年紀伊半島南東沖の地震（本震）の規模はM7.4となっている。



＜フィリピン海プレート（領域1（南海トラフ沿い））で発生した主な海洋プレート内地震の地震規模＞

・1855年遠州灘の地震は、1854年安政東海地震の最大余震であり、プレート間地震と考えられるが、有感範囲が広く、震源近傍の地点では震度Ⅶとなっており、震源が敷地に比較的近いことを踏まえ、神田・武村(2013)において海洋プレート内地震として再評価された地震規模を示す。

目次

1	フィリピン海プレートで発生した海洋プレート内地震	2
2	沈み込み帯に沈み込む海洋プレートの特徴	11
3	検討対象とする海域の活断層による地殻内地震の選定	36
4	伊豆島弧周辺の地震の影響検討	41

2 沈み込み帯に沈み込む海洋プレートの特徴 検討概要

沈み込み帯に沈み込む海洋プレートの特徴

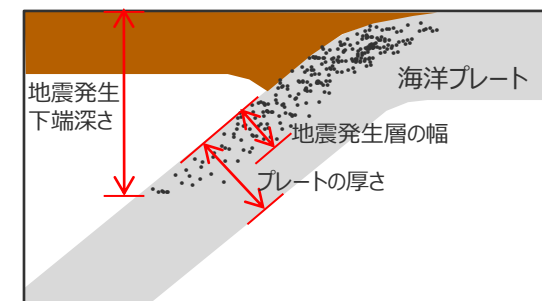
- 日本周辺の沈み込む海洋プレート及び世界の沈み込む海洋プレートの特徴をそれぞれ整理し、浜岡原子力発電所が位置するフィリピン海プレート（東海域）との類似性について検討する。
- フィリピン海プレート（東海域）と類似した沈み込む海洋プレートで発生した地震について検討する。

【日本周辺の沈み込む海洋プレートの検討で整理する項目】

- ①プレートの年代、②プレートの沈み込み速度、③プレートの形状、④プレートの沈み込み角度、⑤プレートの厚さ、⑥地震活動、⑦地震発生下端深さ、⑧地震発生層の幅*

【世界の沈み込む海洋プレートの検討で整理する項目】

- ①プレートの年代、②プレートの沈み込み速度、③プレートの沈み込み角度④地震発生下端深さ、⑤地震発生層の幅*



※地震発生層の幅の検討では、当該プレートで発生した海洋プレート内地震の規模についても示すこととし、その際には、敷地への影響が大きい沈み込んだ海洋プレート内地震（スラブ内地震）を対象とする。

地震発生層の地域性を考慮した地震規模の想定

- 地震規模と相関があると考えられる地震発生層の幅に着目して、地震規模と地震発生層の幅に関するスケーリング則や既往最大地震に対する適用性を検討し、フィリピン海プレート（東海域）における最大規模を想定する。

2 沈み込み帯に沈み込む海洋プレートの特徴 日本周辺の沈み込む海洋プレートの特徴 (検討概要)

フィリピン海プレート及び太平洋プレート

- 日本列島では、東北日本において太平洋プレートが、西南日本及び南西諸島においてフィリピン海プレートが沈み込んでいる。
- 浜岡原子力発電所は、フィリピン海プレートの沈み込む西南日本の内、東海域に位置している。

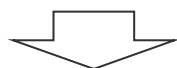
フィリピン海プレート

高橋(2000)

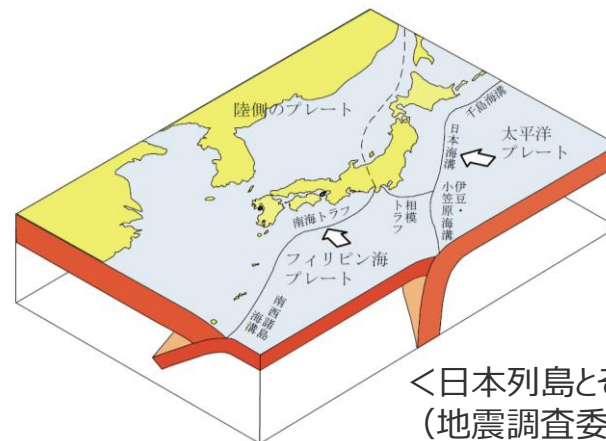
- 西南日本弧では、前・中期中新世に拡大形成された若い縁海でありフィリピン海プレートの一部でもある四国海盆リソスフェアが沈み込んでいる。
- 九州から琉球列島、台湾にかけては、古第三紀の形成年代を有する縁海であるフィリピン海盆が沈み込んでいる。

地震調査研究推進本部HP

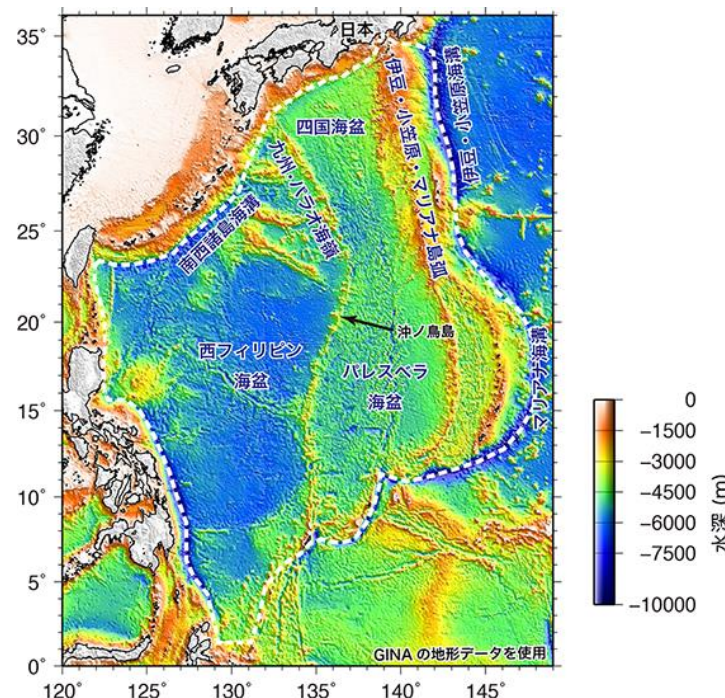
- 約1500万年前に四国海盆の拡大は止まり、西端部に九州・パラオ海嶺が地震や火山活動がほとんどない古島弧として残った。
- 一方、九州・パラオ海嶺より西の、西フィリピン海盆はもっと古い岩石(3000~5000万年前)からできており、海嶺の両側で海底のできた年代が大きく違っている。
- このため、プレート内の構造も大きく異なっている。



太平洋プレート及びフィリピン海プレートの各地域(東海、紀伊、四国、九州、南西諸島)の特徴について整理する。



<日本列島とその周辺のプレート>
(地震調査委員会(2021)による)



<フィリピン海プレートの海底地形>
(地震調査研究推進本部HPによる)

日本周辺の沈み込む海洋プレートの特徴 (年代)

フィリピン海プレート

- フィリピン海プレートの年代は領域により異なり、伊豆・小笠原弧では約40Ma以前、四国海盆では約27～15Ma、九州パラオ海嶺から西側では約50Ma以前となる。

地震調査委員会(2013)

- 日向灘（九州・パラオ海嶺以東）から東海道（銭洲海嶺）周辺下のフィリピン海プレートは、現在の紀南海山列を拡大軸（海嶺）として15Maよりも拡大を続けていたと考えられており（例えば、Okino et al.(1994)）、周辺部と比べて若いプレートが沈み込んでいる。
- 南海トラフから沈み込むフィリピン海プレートの年代に関する検討によると、東海域は27～9Ma、紀伊地域は19～15Ma、四国地域は27～15Maである。

太平洋プレート

- 太平洋プレートの年代は約130Maである。



<日本列島に沈み込むプレートの配置、構造と年代>
(笠原・他(2003)による)

2 沈み込み帯に沈み込む海洋プレートの特徴

日本周辺の沈み込む海洋プレートの特徴

(沈み込み速度)

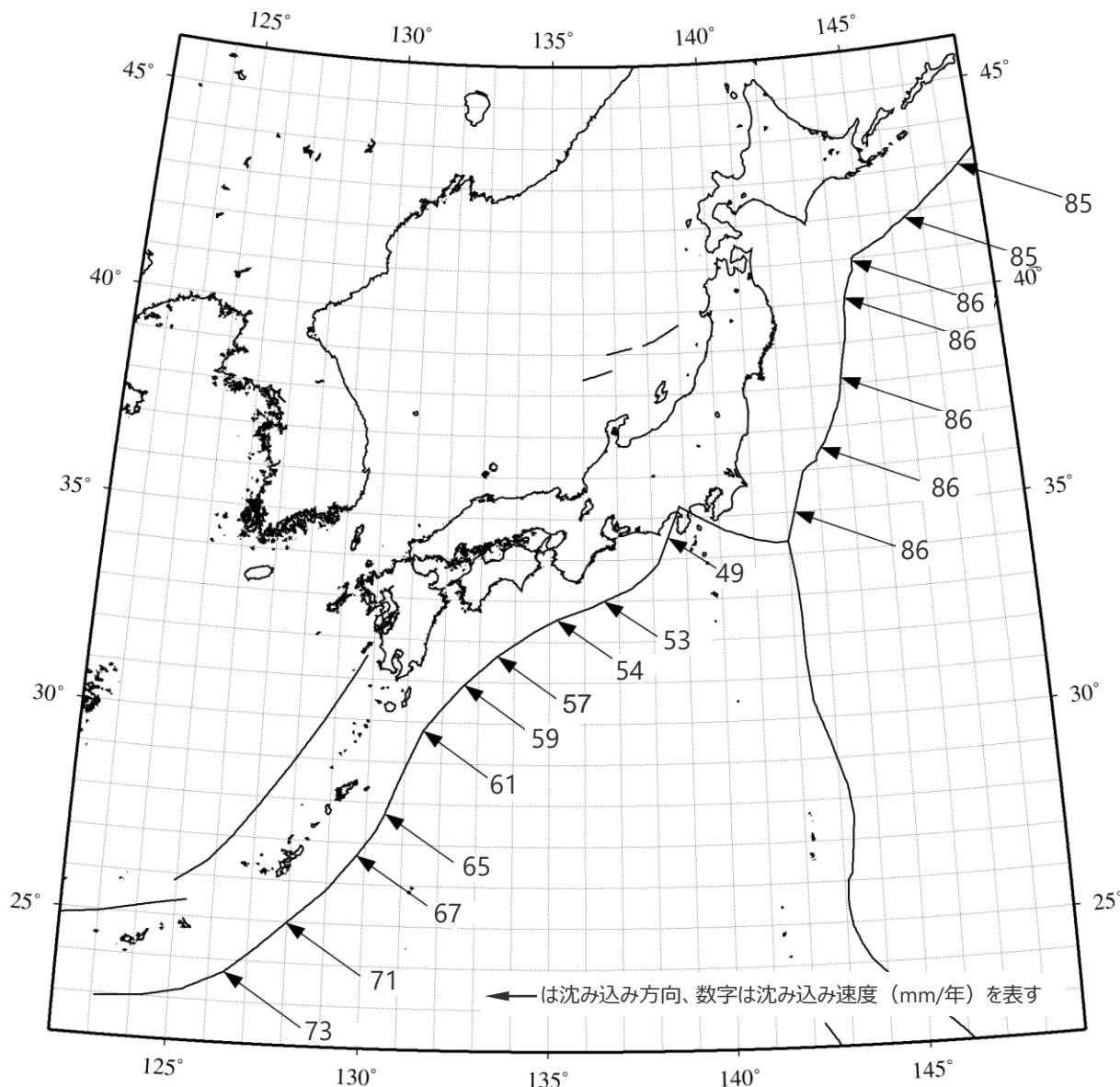
フィリピン海プレート

○フィリピン海プレートの沈み込み速度※は、東海域で49mm/年、紀伊半島付近で53mm/年、四国付近で54mm/年、九州付近で59 mm/年、南西諸島で61～73mm/年であり、南にいくほど沈み込み速度は速くなっている。

太平洋プレート

○太平洋プレートの沈み込み速度※は、カムチャッカ半島から関東まで概ね一定の速度であり、86mm/年程度である。

※海洋プレートの沈み込み速度は、GPS等の宇宙測地観測結果を使用して作成されたGEODVELモデル (Argus et al.(2010)) およびMORVELモデル (DeMets et al.(2010)) に基づき、UNAVCOのPlate Motion Calculatorプログラムを用いて算出。



<日本列島に沈み込むプレートの沈み込み速度※>

日本周辺の沈み込む海洋プレートの特徴

(形状)

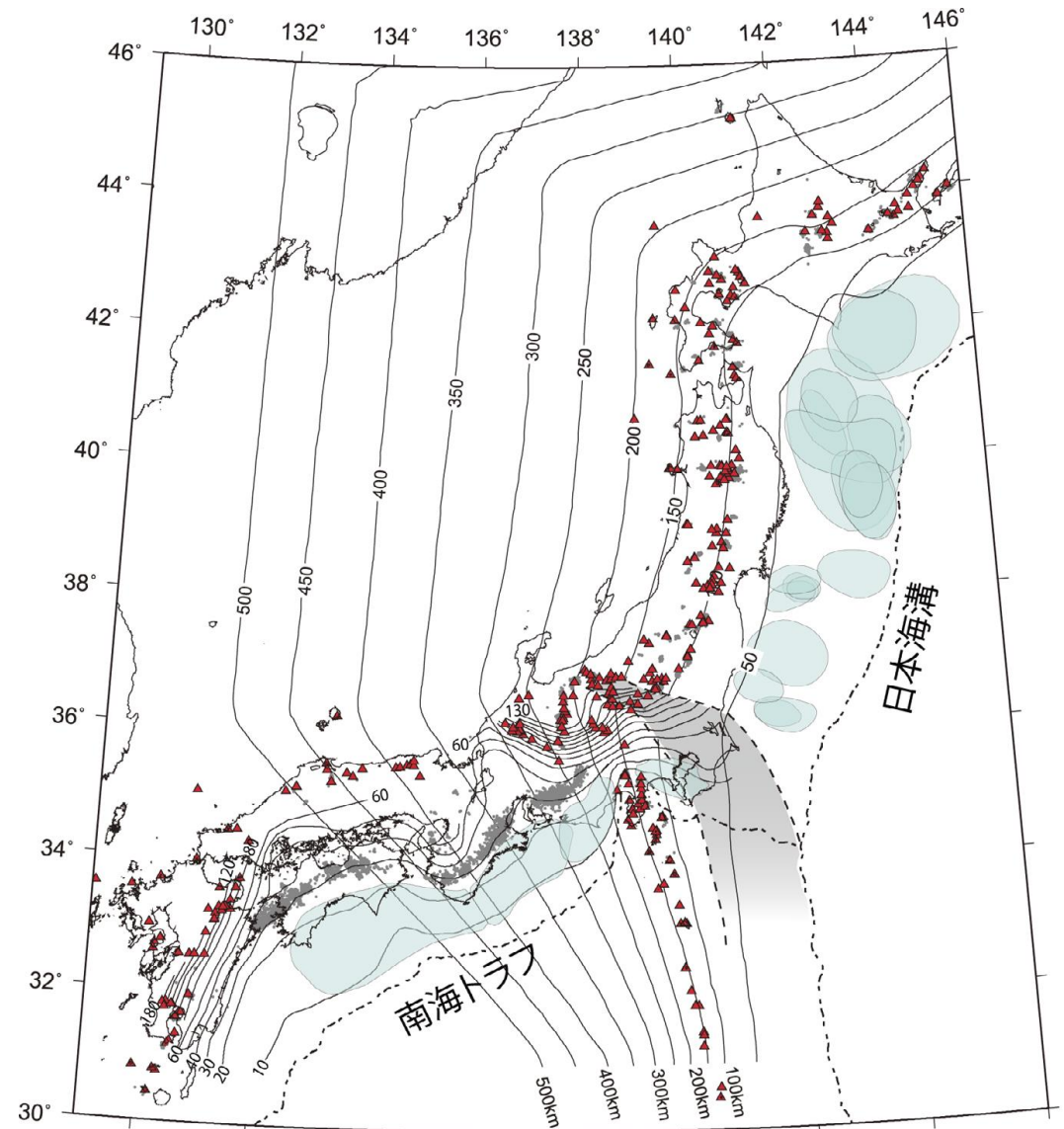
フィリピン海プレート

長谷川・他(2010)

○フィリピン海プレートは関東から九州に至る全域で裂けることなく連続して分布するが、その形状は単純ではなく、波板のように大きく変形をしている。

太平洋プレート

○太平洋プレートは北海道から東北・関東にかけて、大きく変形することなく、滑らかな形状を示しながら日本列島の下方に沈み込んでいる。



<日本列島に沈み込むプレートの形状>
(長谷川・他(2010)による)

2 沈み込み帯に沈み込む海洋プレートの特徴

日本周辺の沈み込む海洋プレートの特徴

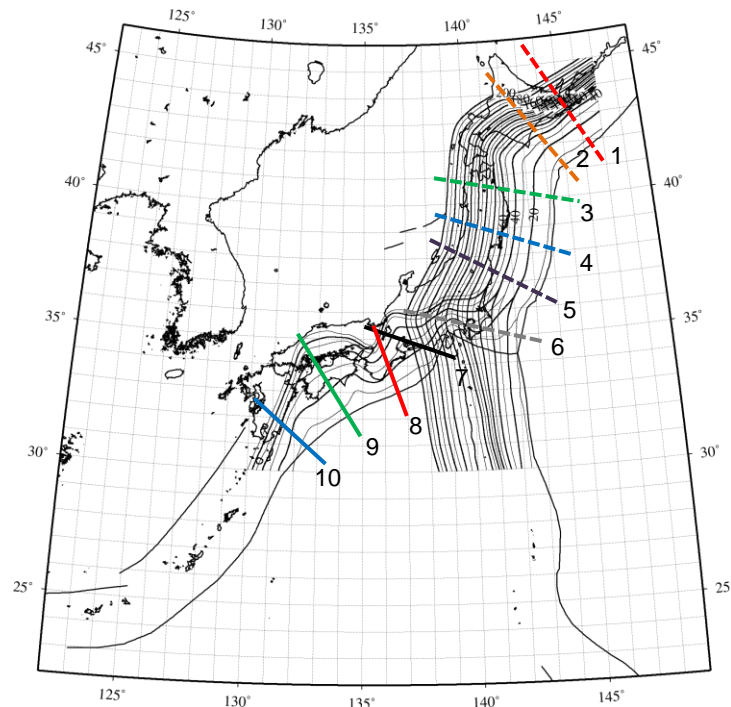
(沈み込み角度)

フィリピン海プレート

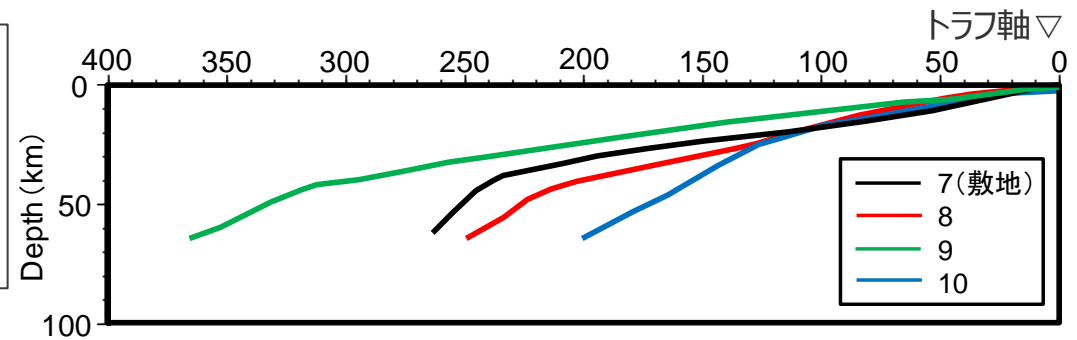
○トラフ軸から水平距離200km程度において、フィリピン海プレートは、東海～四国 (No.7～9) ではほぼ一定の角度で緩やかに沈み込み、九州 (No.10) では水平距離100～150km程度で沈み込み角度が変化(増加)する傾向が見られる。

太平洋プレート

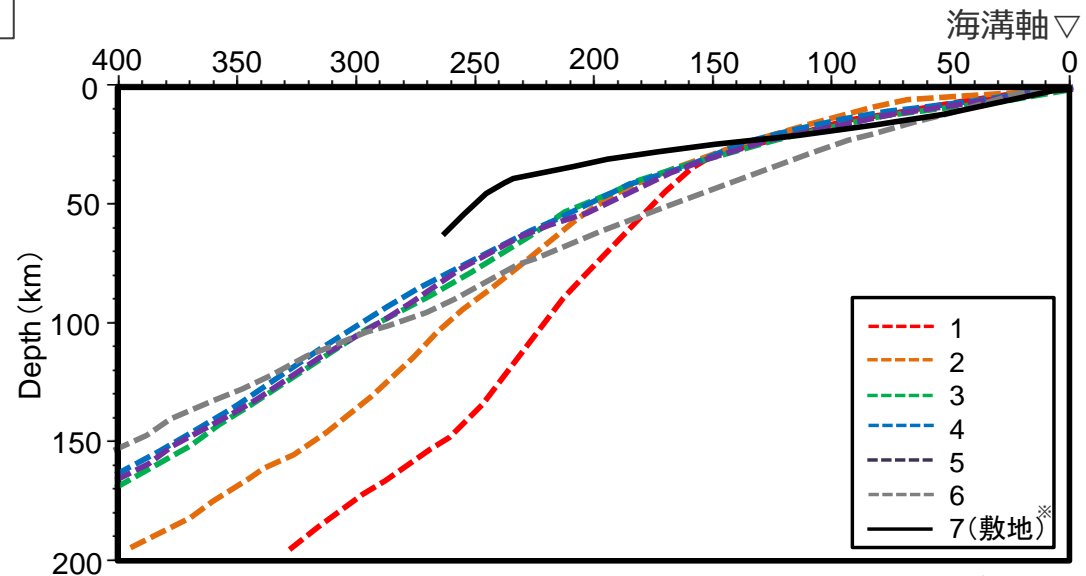
○太平洋プレート (No.1～6) は、沈み込みに伴い、沈み込み角度が徐々に増加する傾向が見られる。



(断面図の位置)



(フィリピン海プレートの比較)



※敷地はフィリピン海プレート

(太平洋プレートの比較)

<海洋プレートの沈み込み断面図>

・プレート境界面のデータは弘瀬冬樹HP (気象庁気象研究所地震火山研究部) による。

2 沈み込み帯に沈み込む海洋プレートの特徴 日本周辺の沈み込む海洋プレートの特徴 (厚さ)

フィリピン海プレート

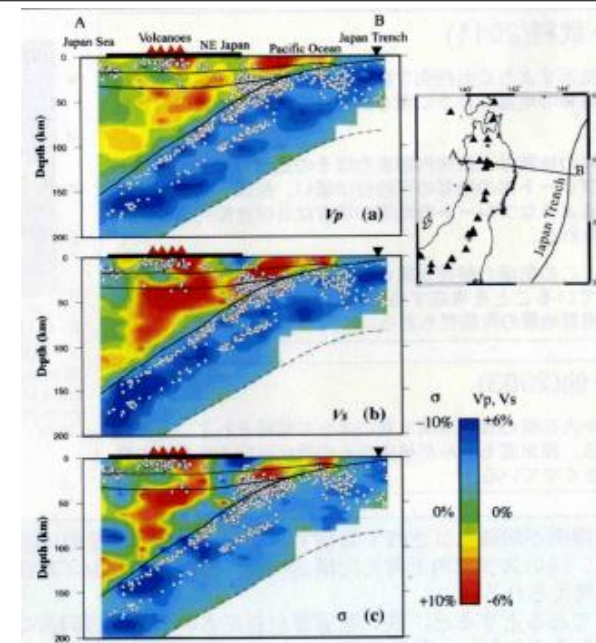
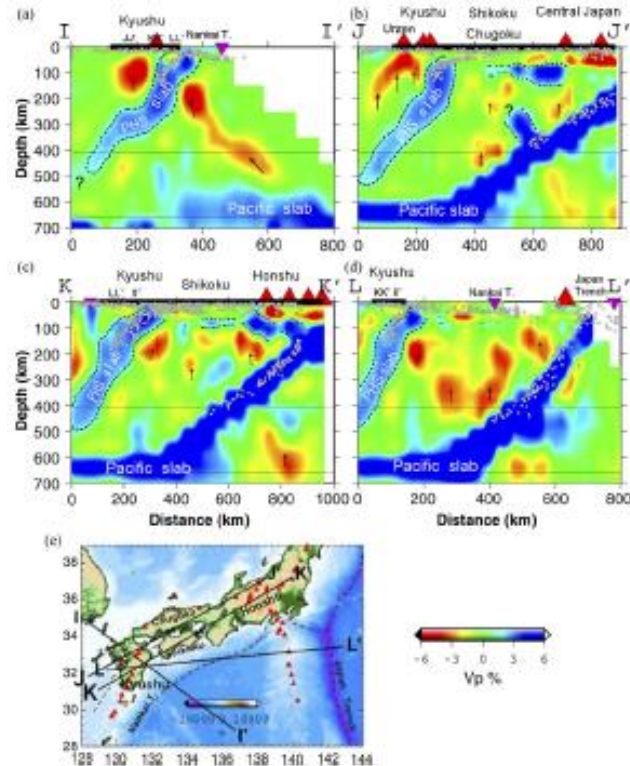
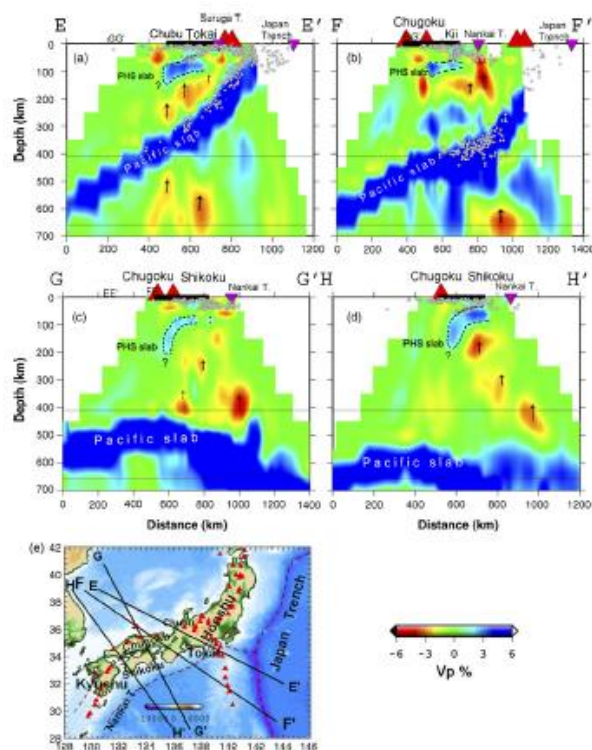
Adbelwahed and Zhao(2007)

○フィリピン海プレートの厚さは、中部、東海、紀伊半島下で40km以下、四国で30~50km、九州で60km以下である。

太平洋プレート

Zhao(2009)

○スラブの厚さは年代によると考えられ、東北日本やトンガは90~100kmである。



<日本列島に沈み込むプレートの厚さ>
(Adbelwahed and Zhao(2007)、Zhao(2009)による)

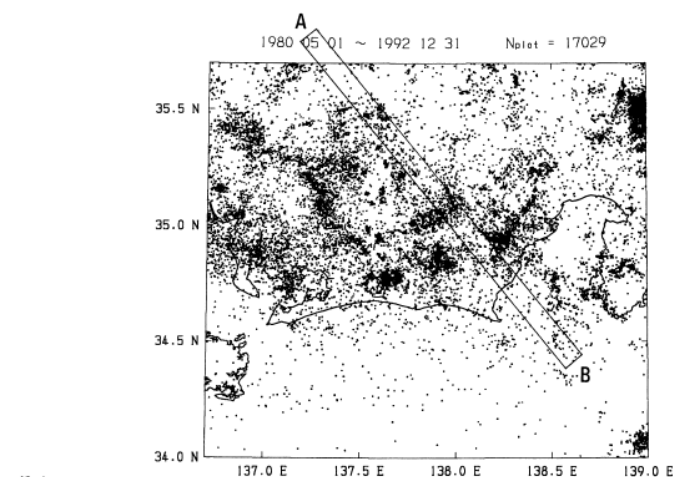
2 沈み込み帯に沈み込む海洋プレートの特徴 日本周辺の沈み込む海洋プレートの特徴 (地震活動)

フィリピン海プレート：東海域

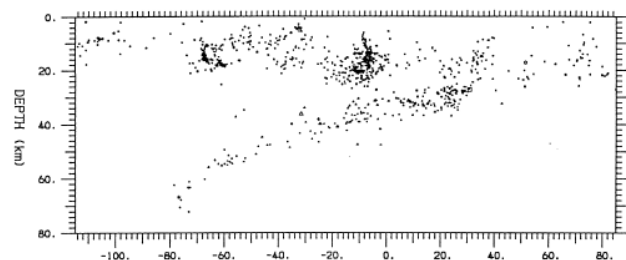
Seno et al.(2001)

○西方に傾いた深さ60kmより浅い地震活動は、二重面として続いている。

(a)



(b)



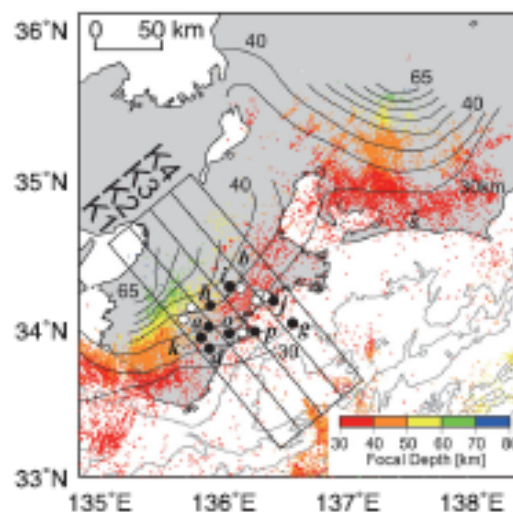
＜東海域の震源分布＞
(Seno et al.(2001)による)

フィリピン海プレート：紀伊半島

Miyoshi et al.(2012)

○紀伊半島下には、はっきりとした二重地震面が見られる。

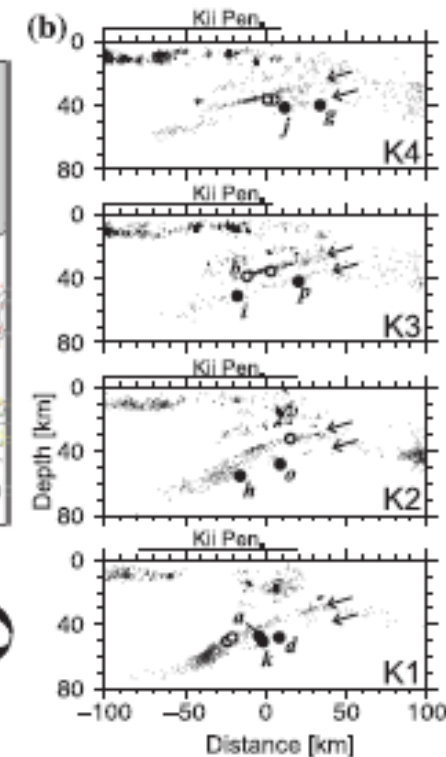
(a)



(c)



(b)



＜紀伊半島の震源分布＞
(Miyoshi et al.(2012)による)

2 沈み込み帯に沈み込む海洋プレートの特徴

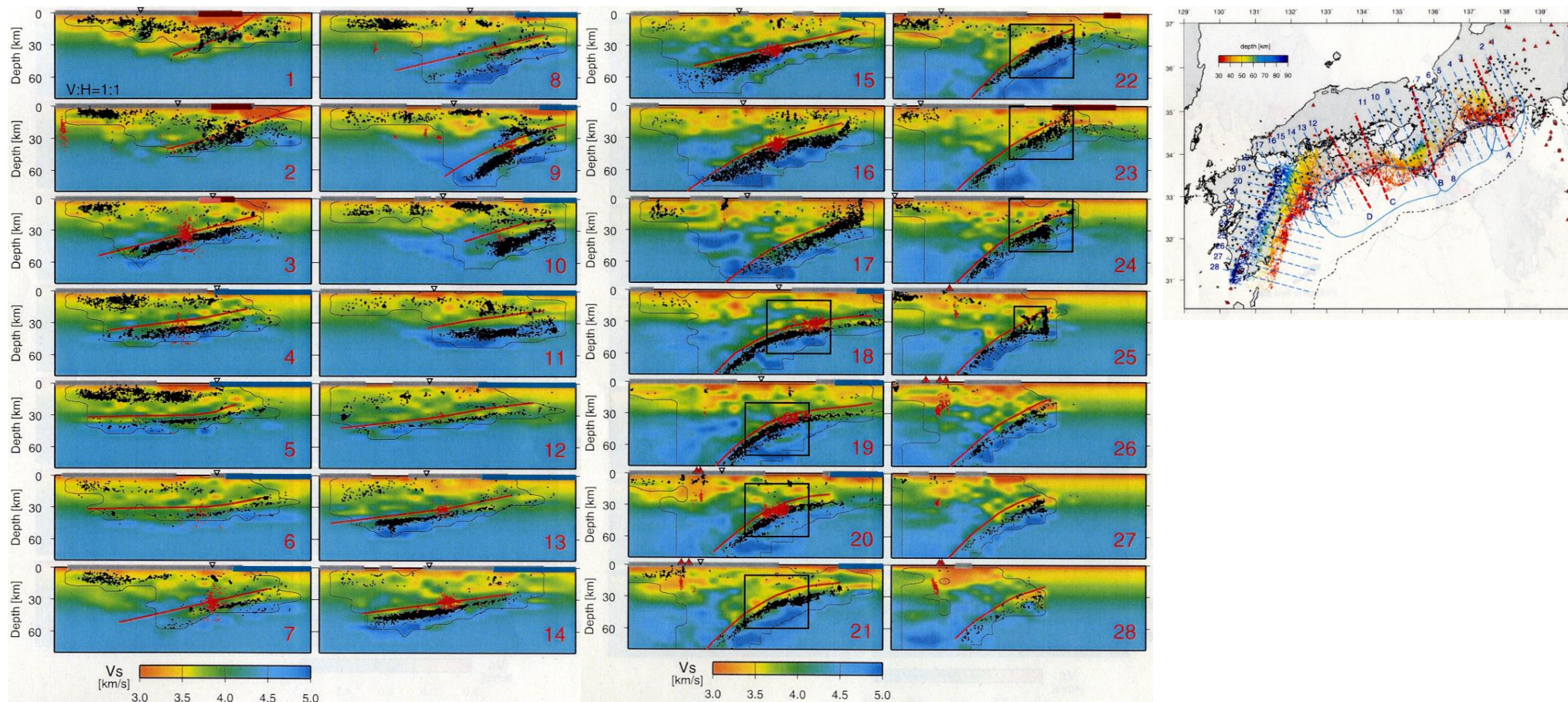
日本周辺の沈み込む海洋プレートの特徴

(地震活動)

フィリピン海プレート：東海域～九州

弘瀬・他(2007)

○二重地震面の下面は、地域によって地震活動度の違いはあるものの、伊勢湾から九州南部まで存在が読み取れる。



＜東海域から九州までの震源鉛直分布＞
(弘瀬・他(2007)による)

2 沈み込み帯に沈み込む海洋プレートの特徴

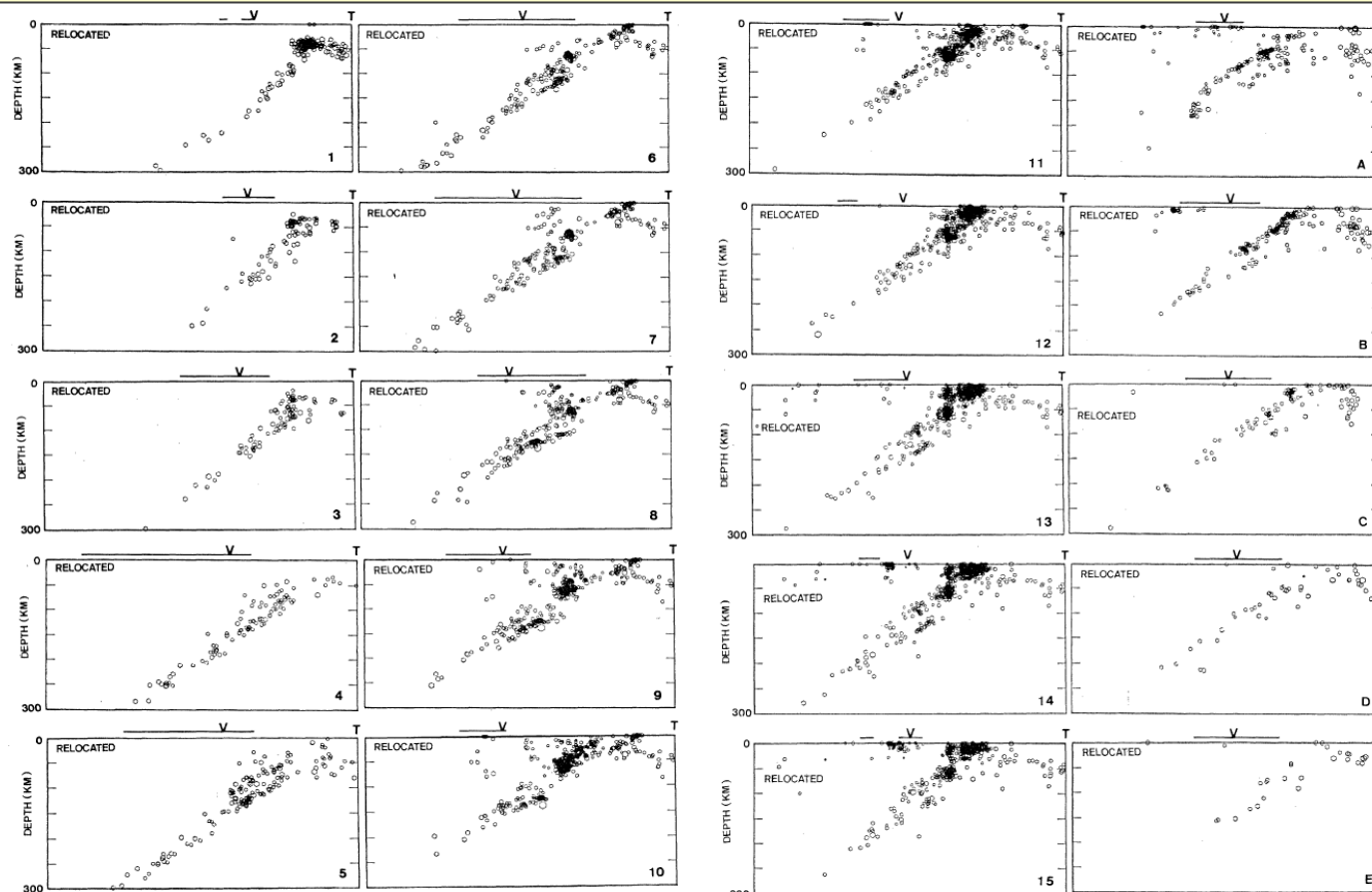
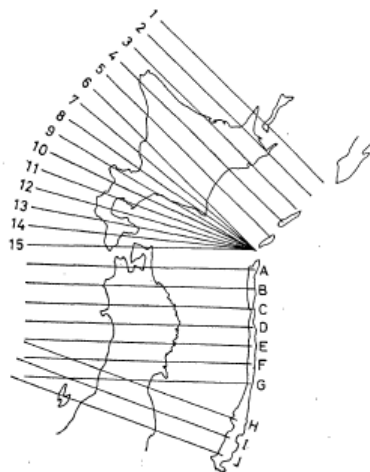
日本周辺の沈み込む海洋プレートの特徴

(地震活動)

太平洋プレート

長谷川・他(1983)

- 得られた高精度の震源分布より、北海道から東北地方に至るはほぼ全域にわたって、二重深発地震面が連続して存在することが確かめられた。これと海野・長谷川(1982)の結果と合わせると、東北日本弧全域、千島弧との会合部、千島弧南西部(北海道)を含む海溝軸に平行に長さ1,000km以上の広い領域にわたって、二重深発地震面が連続して分布していることになる。



＜北海道・東北地域の震源鉛直分布＞
(長谷川・他(1983)による)

日本周辺の沈み込む海洋プレートの特徴

(地震発生下端深さ)

フィリピン海プレート

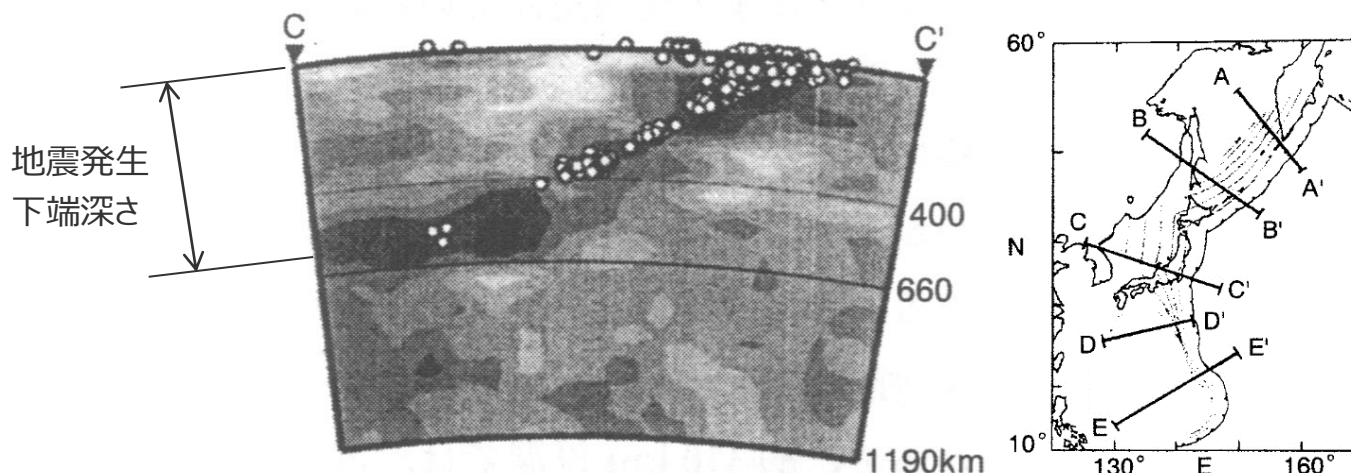
高橋(2000)

- 西南日本弧では、深発地震面は、関東、中部、近畿、四国の各領域にほぼ相当する4つの大きなセグメントに分かれているが、その傾斜角はいずれも20-30度程度とゆるやかであり、またその到達深度は、中部で約60km、近畿で約70km、四国で40kmである。
- 深発地震面は、中部九州では70度あまりの高角度で深さ約160km程度まで到達している。
- 南九州から琉球列島北部の29°Nのトカラ海峡以北の地域では、深発地震は約70度の高角度で深度約200km付近まで達している。
- トカラ海峡以南では、沈み込み角度40-50kmとゆるやかになるが、海洋リソスフェアは深度250~300km付近まで沈み込んでいる。

太平洋プレート

高橋(2000)

- 東北日本弧は、北海道中部でカムチャツカ・千島弧と、本州中部で伊豆・小笠原弧とそれぞれ会合している。東北日本弧では、深発地震面は深さ600km余りまで達している。



<地震発生下端深さ>
(高橋(2000)に地震発生下端深さの位置を加筆)

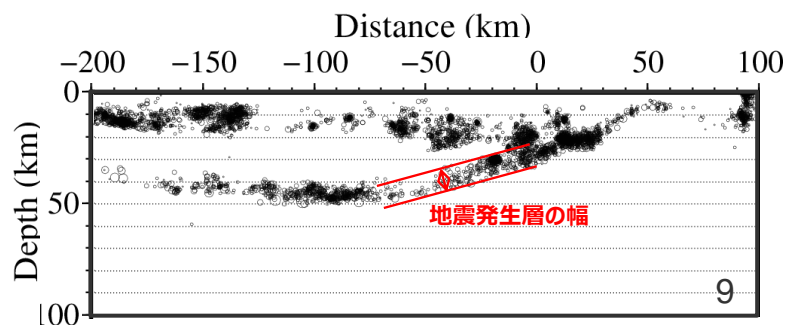
2 沈み込み帯に沈み込む海洋プレートの特徴

日本周辺の沈み込む海洋プレートの特徴

(地震発生層の幅)

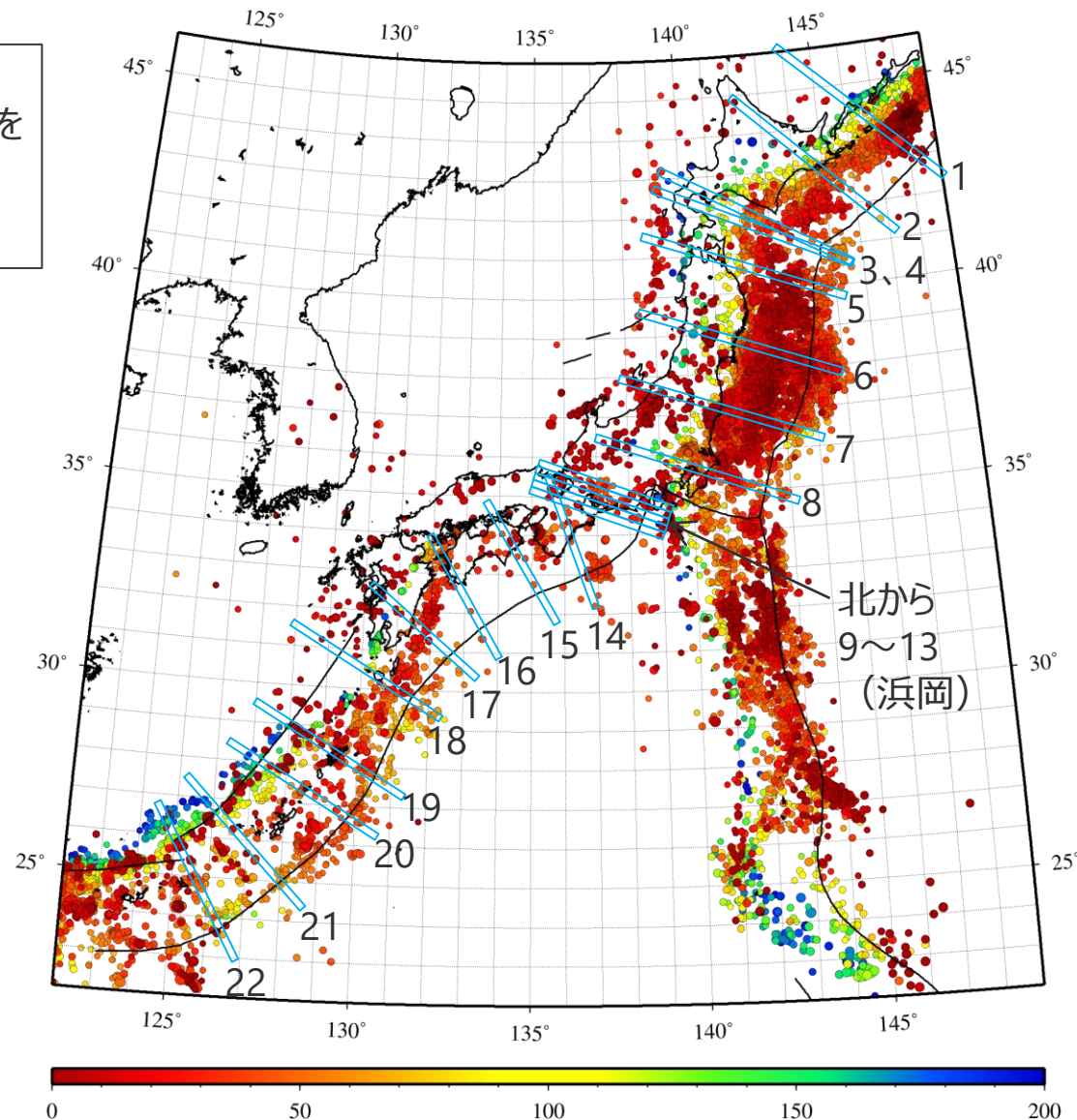
○北海道から南西諸島までを対象として、海溝（トラフ）軸に直交する方向の震源鉛直分布（No.1～22）を作成し、地震発生層の幅を測定。

⇒日本周辺の地震発生層の幅について検討。



＜地震発生層の幅の測定例＞
(震源鉛直分布： $M_{JMA} \geq 1$ 、深さ200km以浅)

- ・気象庁による「地震・火山月報（カタログ編）平成25年3月」の一元化カタログを使用。期間は1997年10月～2013年3月。
- ・地震発生層の幅の測定の詳細は、第253回審査会合資料2-2参照。



Depth (km)
＜地震発生層の幅の測定位置＞
(震源平面分布： $M_{JMA} \geq 4$ 、深さ200km以浅)

2 沈み込み帯に沈み込む海洋プレートの特徴

日本周辺の沈み込む海洋プレートの特徴

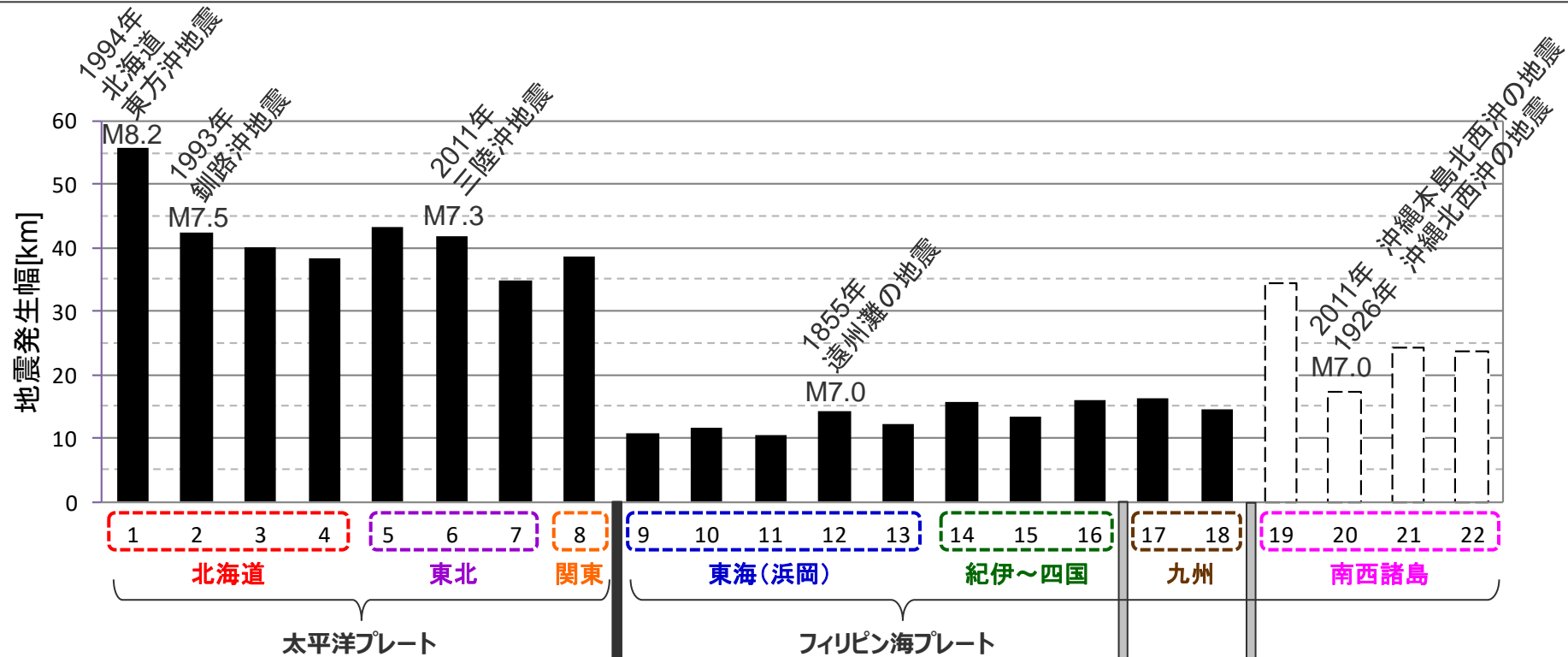
(地震発生層の幅)

フィリピン海プレート

○浜岡原子力発電所が位置する東海（No.9～13）から紀伊～四国～九州（No.14～18）にかけて、地震発生層の幅は10km程度であり、南西諸島（No.19～22）の地震発生層の幅は20～30km程度である。

太平洋プレート

○北海道（No.1～4）から東北（No.5～7）、関東（No.8）にかけて、地震発生層の幅は40～50km程度と厚く、規模の大きいスラブ内地震が発生している。



・浜岡が位置するフィリピン海プレート（領域1（南海トラフ沿い））については、歴史地震及び近年発生したスラブ内地震のうち、最大規模の地震を示し、これ以外の地域については、近年発生したスラブ内地震（1923～2012年）のうち、主な最大規模の地震（M7.0以上）を示す。
 ・南西諸島の地震発生層の幅については、震源鉛直分布の精度を踏まえて参考扱いとする。また、No.19で発生した1911年喜界島の地震（M8.0）については、後藤(2013)により震源再決定が行われ、プレート境界地震の可能性が高いとされている。

領域1（南海トラフ沿い）
（地震調査委員会(2021)による）
九州・パラオ海嶺 トカラ海峡
＜日本周辺の地震発生層の幅＞

○浜岡原子力発電所が位置する東海域に沈み込むフィリピン海プレートの特徴は、東北地方に沈み込む太平洋プレートと大きく異なる。また、地震発生層が厚い太平洋プレートでは、規模の大きい地震が発生している。

フィリピン海プレートと太平洋プレートの特徴

No.	諸元	フィリピン海プレート（東海域）	太平洋プレート
1	プレート年代	27～9Ma	130Ma程度
2	沈み込み速度	49mm/年	86mm/年
3	沈み込み形状	湾曲	直線的
4	沈み込み角度	緩やかでほぼ一定	沈み込みに伴い増加
5	スラブ厚さ	40km以下	90～100km
6	地震活動	一重	二重
7	地震発生下端深さ	60km程度	600km程度
8	地震発生層の幅	10km程度	40～50km程度

2 沈み込み帯に沈み込む海洋プレートの特徴

日本周辺の沈み込む海洋プレートの特徴

(まとめ)

○フィリピン海プレートの各地域の特徴について、東海～紀伊～四国にかけては類似しているが、九州・パラオ海嶺を境として変化しており、同じフィリピン海プレートにおいても、その特徴は沈み込む地域によって異なる。

フィリピン海プレートの各地域の特徴

N o.	諸元	東海	紀伊	四国	九州	南西諸島
1	プレート年代	27～9Ma	19～15Ma	27～15Ma	50Ma以前	
2	沈み込み速度	49mm/年	53mm/年	54mm/年	59mm/年	61～73mm/年
3	沈み込み形状	湾曲	湾曲	湾曲・直線的	直線的	直線的
4	沈み込み角度	緩やかでほぼ一定			途中で高角に変化	緩やかに変化
5	スラブ厚さ	40km以下	40km以下	30～50km	60km以下	—
6	地震活動	一重	二重	二重	二重	—
7	地震発生の 下端深さ	60km程度	70km程度	40km程度	160～200km 程度	250～300km 程度
8	地震発生層の幅	10km程度	10km程度	10km程度	10km程度	20-30km程度

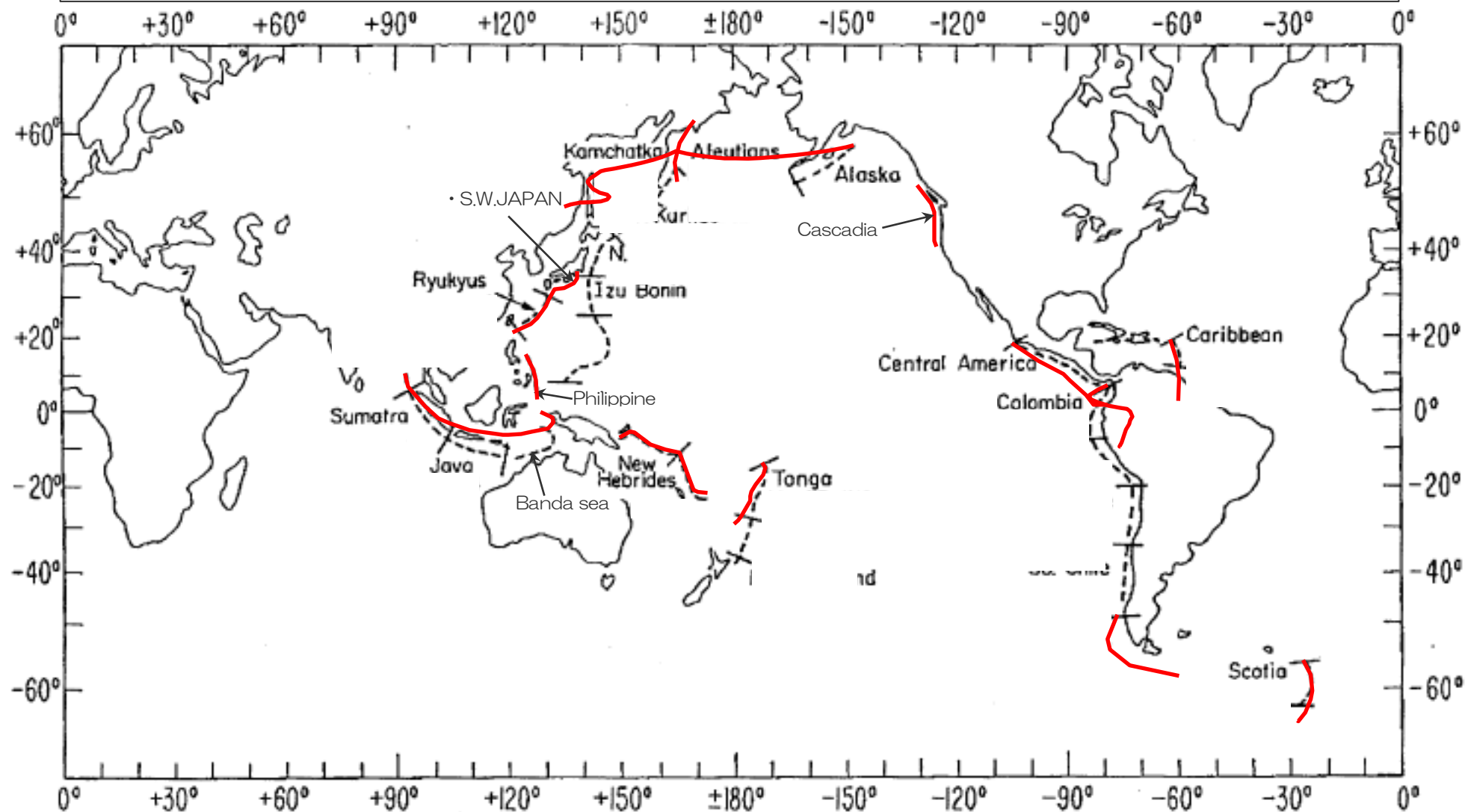
△
九州・パラオ海嶺 △
トカラ海峡

2 沈み込み帯に沈み込む海洋プレートの特徴

世界の沈み込む海洋プレートの特徴

(概要)

○世界の沈み込み帯毎に海洋プレートの特徴を整理して、浜岡原子力発電所が位置するS.W.Japanと類似する沈み込み帯について検討する。



<世界の海洋プレートの沈み込み帯>

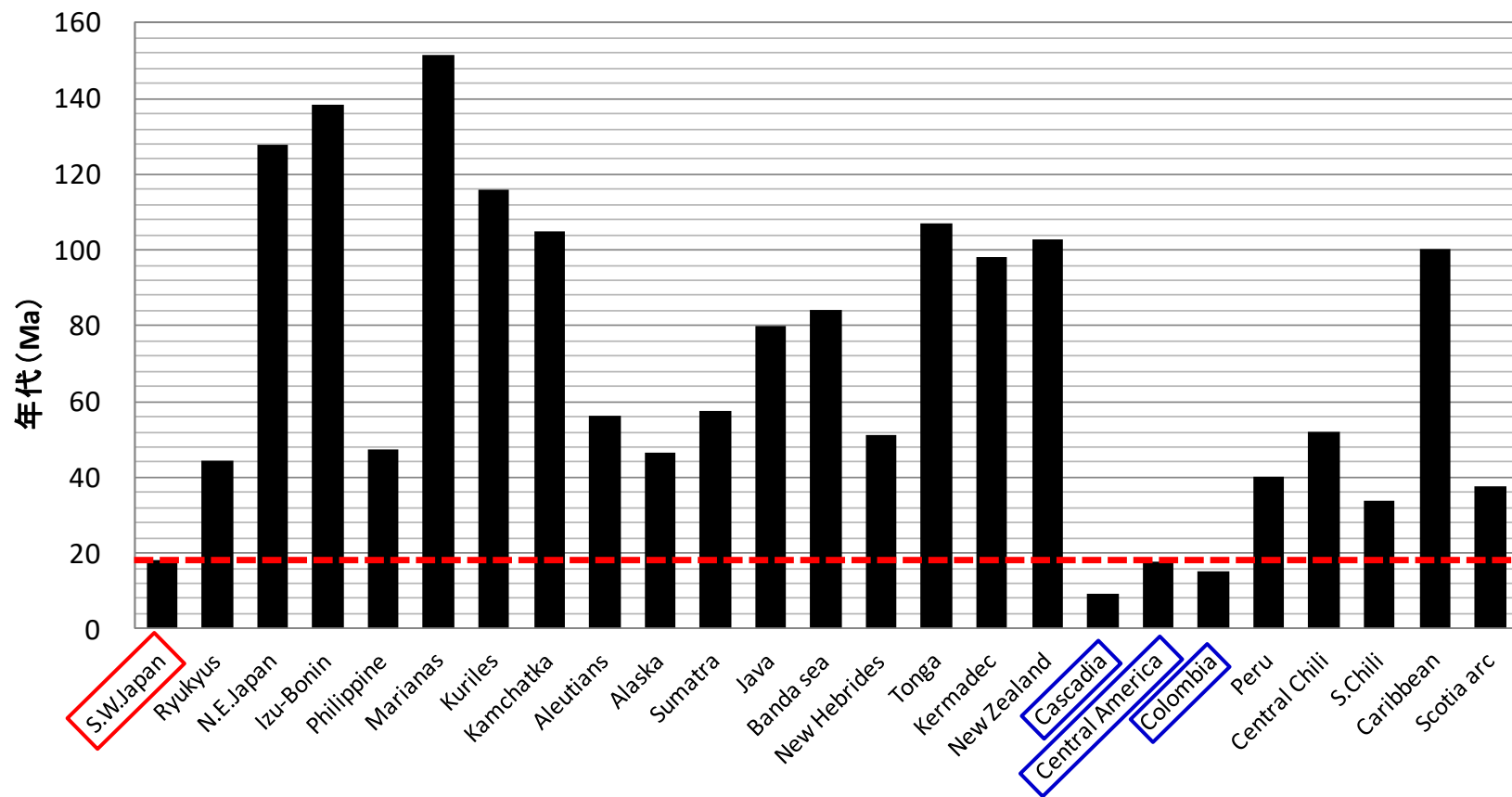
(Ruff and Kanamori(1980)に沈み込み帯を表す赤線・地域名を加筆)

2 沈み込み帯に沈み込む海洋プレートの特徴

世界の沈み込む海洋プレートの特徴

(年代)

- 海洋プレートの年代は、沈み込み帯により異なり多様である。
- S.W.Japanのプレート年代は約20Maであり、これと類似する沈み込み帯はCascadia、Central America、Colombiaである。



<世界の沈み込み帯におけるプレートの年代>

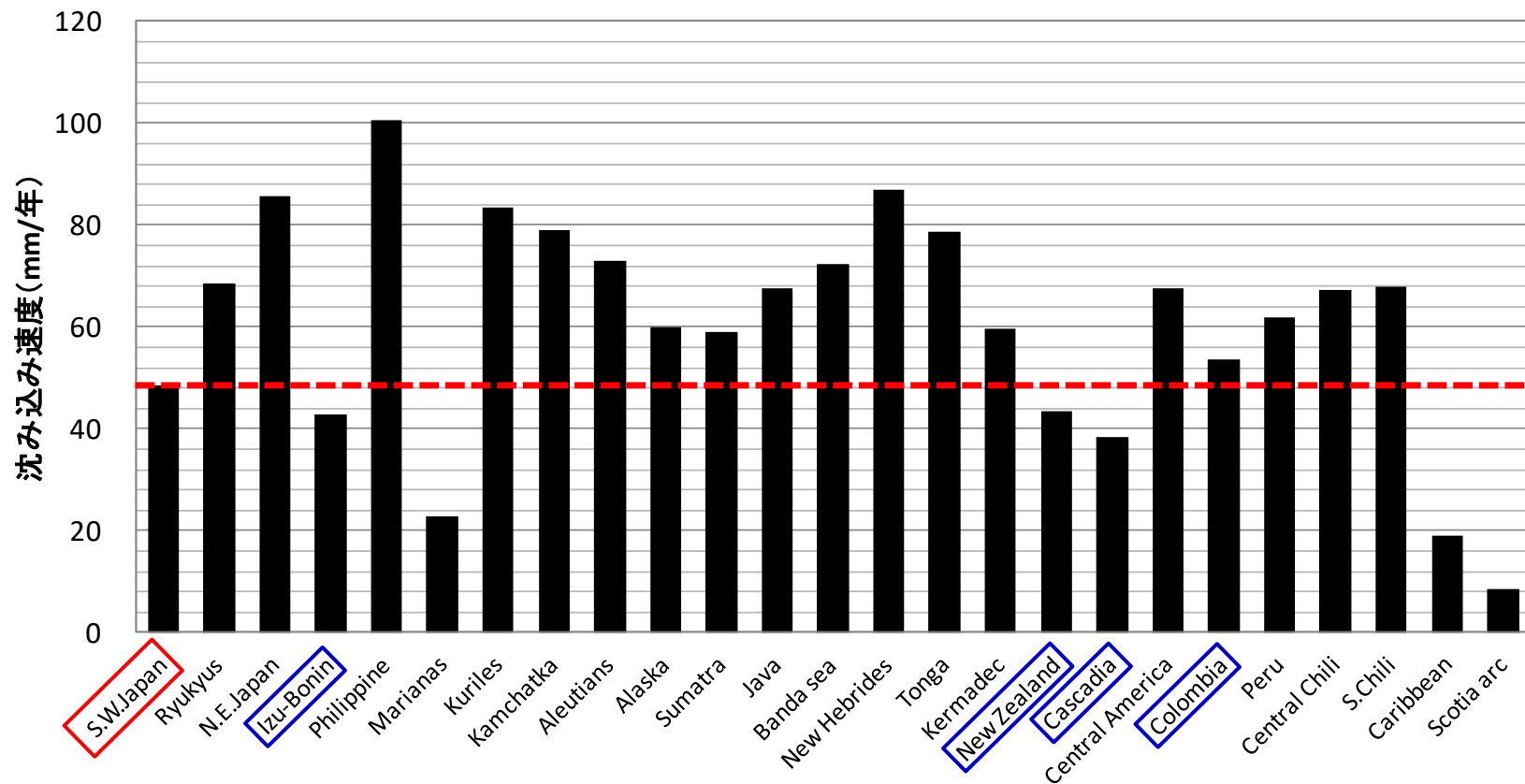
•Muller et al.(1997)に基づき作成。

2 沈み込み帯に沈み込む海洋プレートの特徴

世界の沈み込む海洋プレートの特徴

(沈み込み速度)

- 海洋プレートの沈み込み速度は、沈み込み帯により異なり多様である。
- S.W.Japanの沈み込み速度は約50mm/年であり、これと類似する沈み込み帯はIzu-Bonin、New Zealand、Cascadia、Colombiaである。



<世界の沈み込み帯におけるプレートの沈み込み速度>

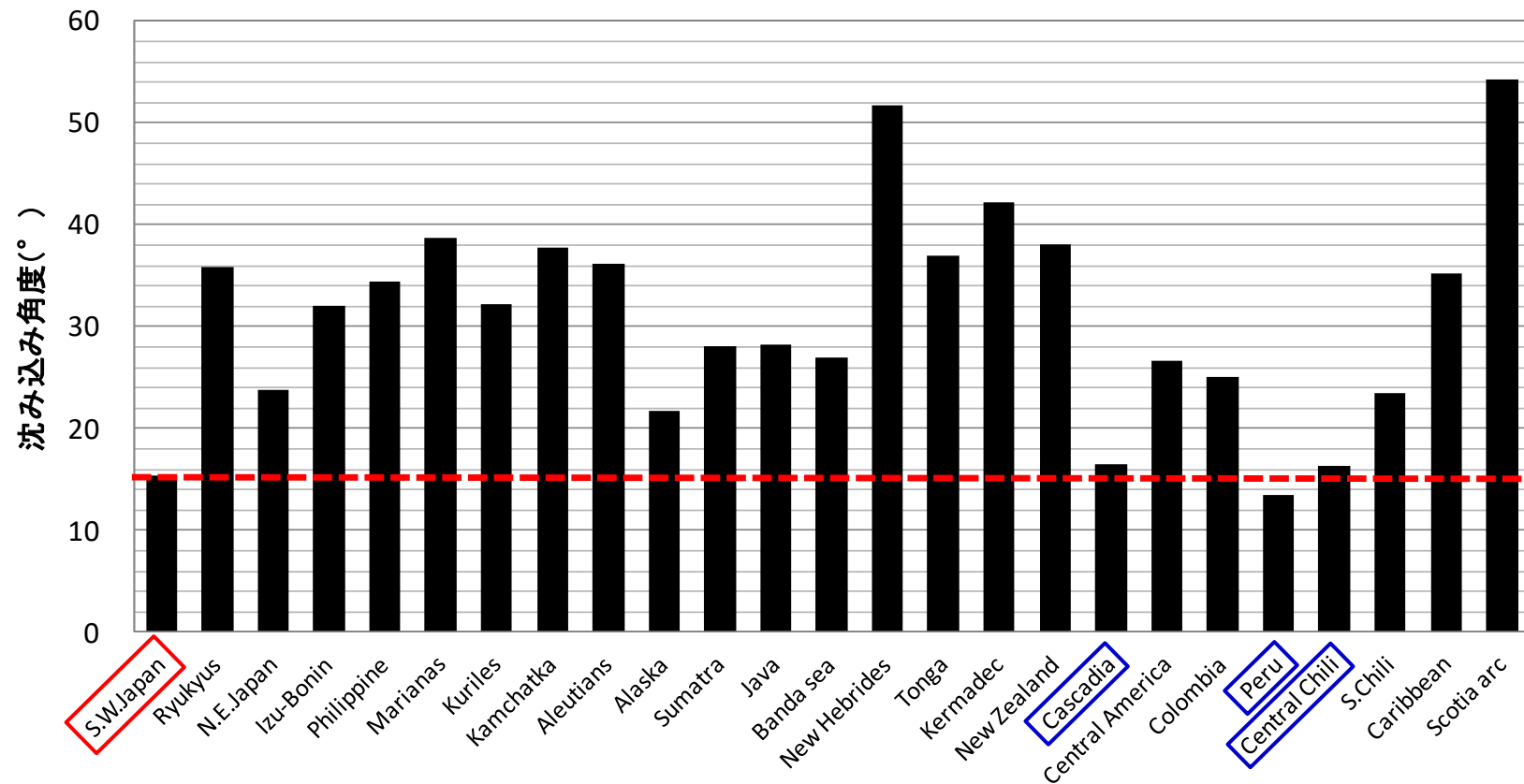
・海洋プレートの沈み込み速度は、GPS等の宇宙測地観測結果を使用して作成されたGEODVELモデル (Argus et al.(2010)) およびMORVELモデル (DeMets et al.(2010)) に基づき、UNAVCOのPlate Motion Calculatorプログラムを用いて算出。

2 沈み込み帯に沈み込む海洋プレートの特徴

世界の沈み込む海洋プレートの特徴

(沈み込み角度)

- 海洋プレートの沈み込み角度は、沈み込み帯により異なり多様である。
- S.W.Japanの沈み込み角度は約15°であり、これと類似する沈み込み帯はCascadia、Peru、Central Chiliである。



<世界の沈み込み帯におけるプレートの沈み込み角度>

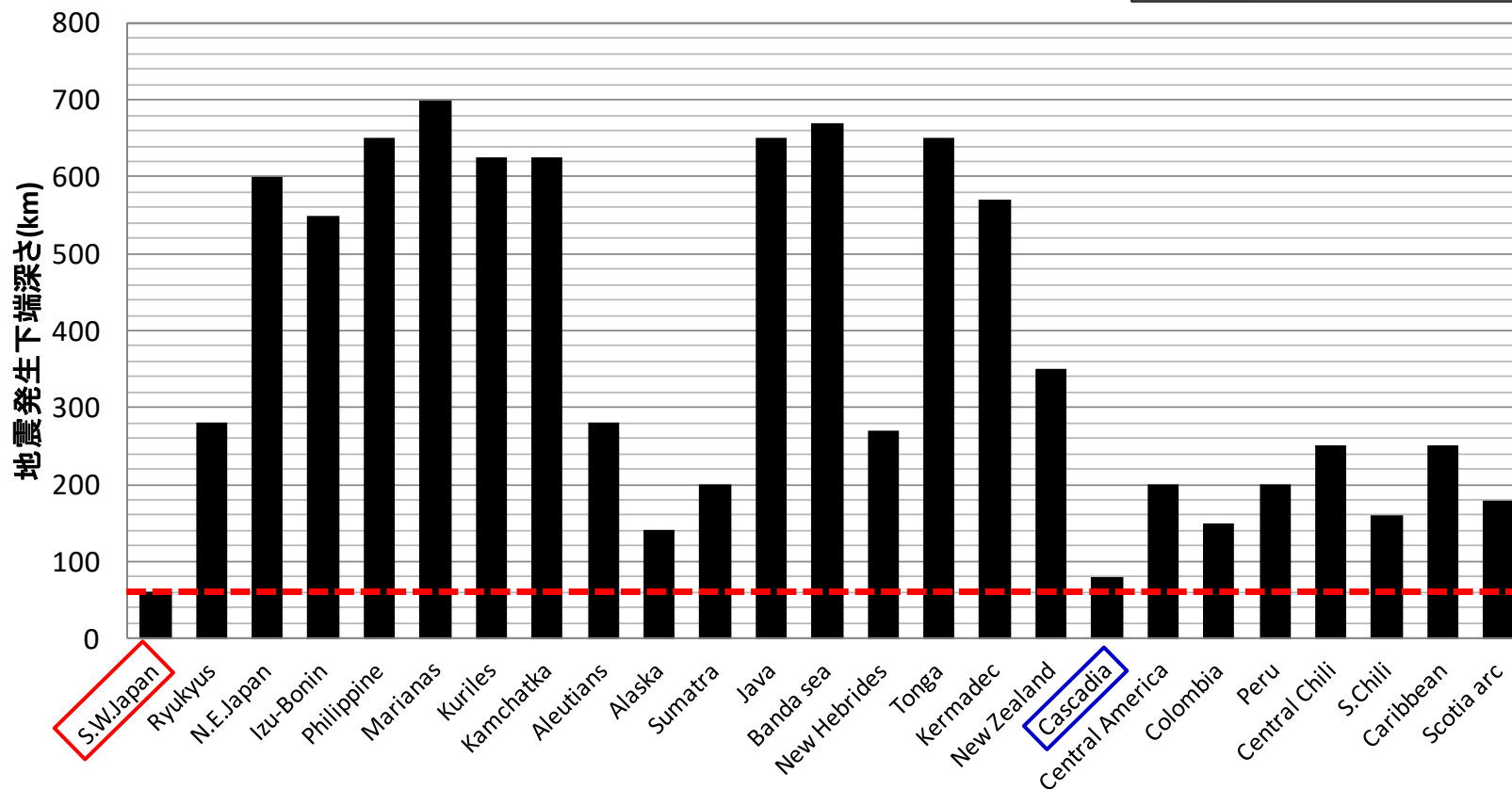
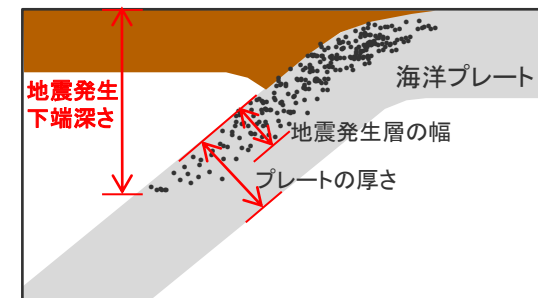
•Lallemand et al.(2005)に基づき作成。

2 沈み込み帯に沈み込む海洋プレートの特徴

世界の沈み込む海洋プレートの特徴

(地震発生下端深さ)

- 地震発生下端深さは、沈み込み帯により異なり多様である。
- S.W.Japanの地震発生下端深さは約60kmであり、これと類似する沈み込み帯はCascadiaである。



<世界の沈み込み帯における地震発生下端深さ>

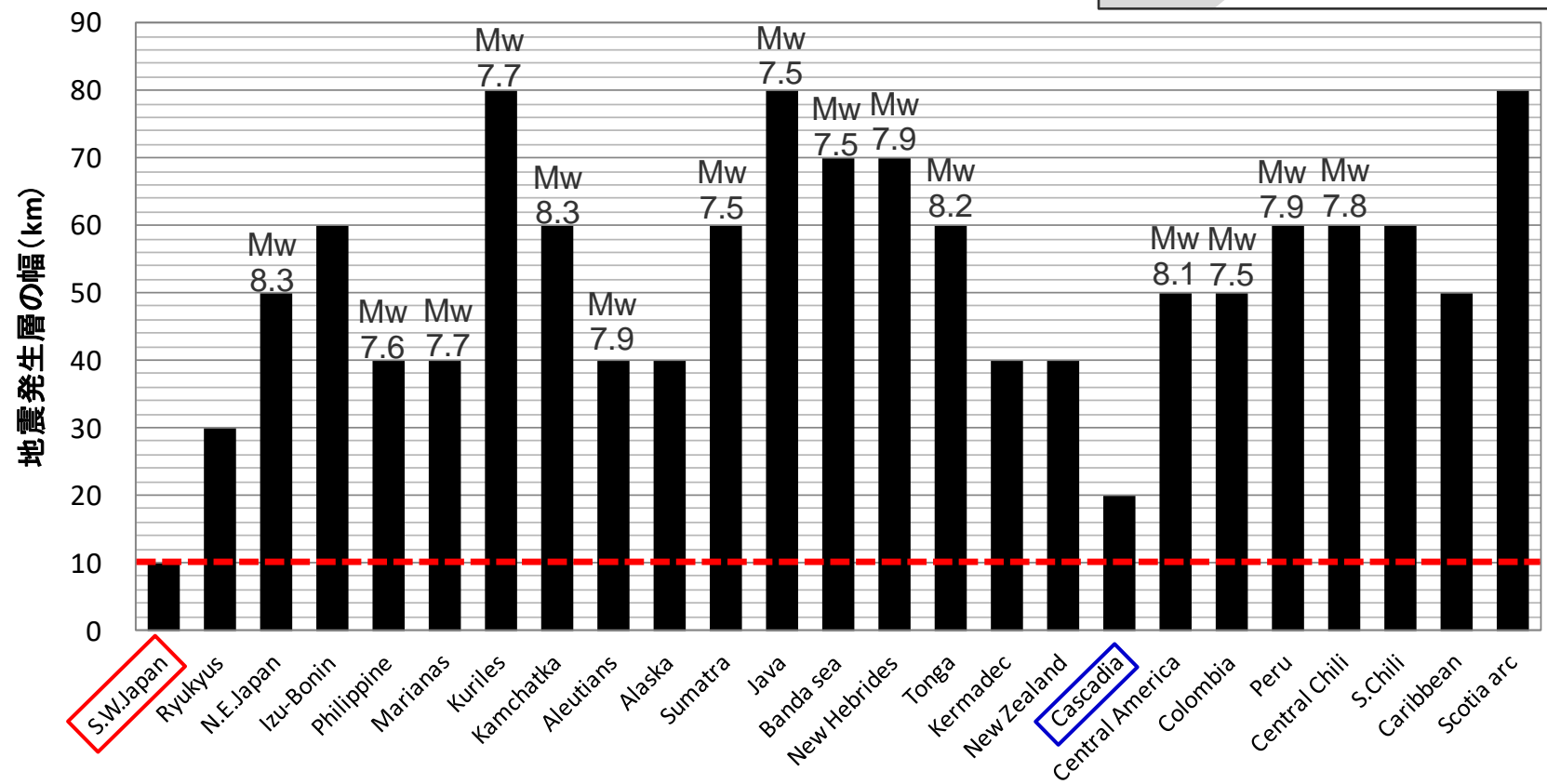
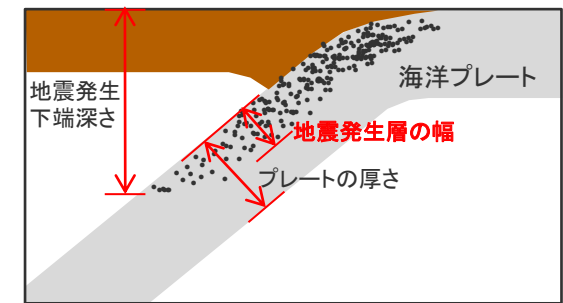
• Ruff and Kanamori(1980)に基づき作成。
 • S.W.Japanは高橋(2000)、Philippine、Banda SeaはUSGS等、CascadiaはWada et al.(2010)に基づき作成。

2 沈み込み帯に沈み込む海洋プレートの特徴

世界の沈み込む海洋プレートの特徴

(地震発生層の幅)

- 地震発生層の幅は、沈み込み帯により異なり多様である。
- S.W.Japanの地震発生層の幅は約10kmであり、これに比較的近い沈み込み帯はCascadiaで約20kmである。
- Mw7.5以上の巨大地震は、地震発生層の幅が厚い沈み込み帯で発生している傾向がある。



<世界の各沈み込み帯における地震発生層の幅>

- 地震発生層の幅は気象庁地震・火山月報、USGS等の震源鉛直分布に基づき測定。
- Mwの値は、気象庁地震・火山月報（防災編）（2021年3月まで）またはSeno and Yoshida(2004)に記載されたスラブ内地震のMwのうち最大の値を示す（Mw7.5以上）。
- 地震発生層の幅の測定の詳細は、第253回審査会合資料2-2参照。

2 沈み込み帯に沈み込む海洋プレートの特徴

世界の沈み込む海洋プレートの特徴

(まとめ)

○総合的な特徴として、浜岡原子力発電所が位置するS.W.Japanと類似する沈み込み帯はCascadiaである。

No.	沈み込み帯	プレート年代	沈み込み速度	沈み込み角度	地震発生下端深さ	地震発生層の幅
		(Ma)	(mm/年)	(°)	(km)	(km)
1	S.W.Japan	27~9	49	15	60	10
2	Ryukyu	44	69	36	280	30
3	N.E.Japan	128	86	24	600	50
4	Izu-Bonin	138	43	32	550	60
5	Philippine	48	101	35	650	40
6	Marianas	152	23	39	700	40
7	Kuriles	116	83	32	625	80
8	Kamchatka	105	79	38	625	60
9	Aleutians	56	73	36	280	40
10	Alaska	47	60	22	140	40
11	Sumatra	58	59	28	200	60
12	Java	80	68	28	650	80
13	Banda sea	84	72	27	670	70
14	New Hebrides	51	87	52	270	70
15	Tonga	107	79	37	650	60
16	Kermadec	98	60	42	570	40
17	New Zealand	103	44	38	350	40
18	Cascadia	9	39	17	80	20
19	Central America	18	68	27	200	50
20	Colombia	15	54	25	150	50
21	Peru	40	62	14	200	60
22	Central Chili	52	67	16	250	60
23	S.Chili	34	68	23	160	60
24	Caribbean	100	19	35	250	50
25	Scotia arc	38	8	54	180	80
26	Taiwan	>32	82	41	200	50
27	Luzon	37~16	84~90	35	210	60

2 沈み込み帯に沈み込む海洋プレートの特徴 類似する沈み込み帯で発生したスラブ内地震 (沈み込み帯Cascadiaで発生したスラブ内地震)

○S.W.Japanと類似する沈み込み帯Cascadiaで過去に発生したスラブ内地震の最大規模は、1949年にOlympiaで発生した地震と2001年にNisquallyで発生した地震のMw6.8である。

<CascadiaとS.W.Japanの諸元の比較>

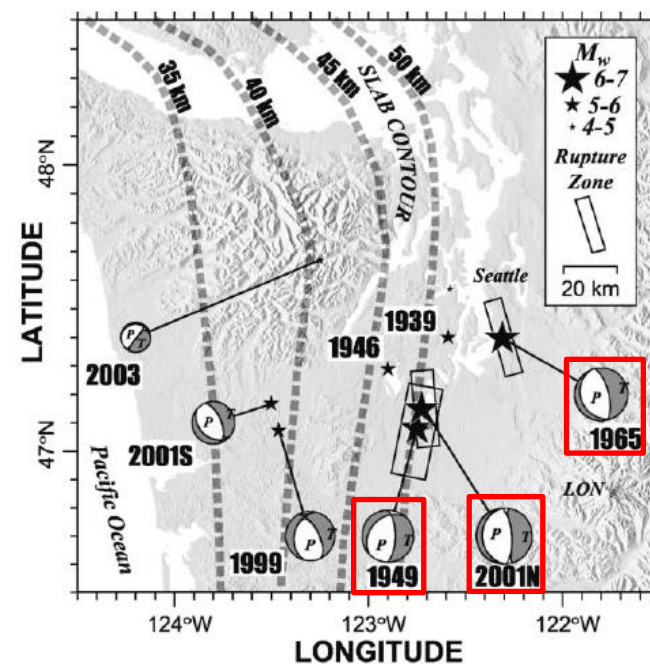
諸元	Cascadia	S.W.Japan
海洋プレート	ファンデフカ	フィリピン海
プレート年代	9Ma	27~9Ma
沈み込み速度	39mm/年	49mm/年
沈み込み角度	17°	15°
地震発生下端深さ	80km程度	60km程度
地震発生層の幅	20km程度	10km程度

○ファンデフカプレート（沈み込み帯Cascadia）で発生した地震について、敷地で考慮する地震規模の想定に反映する。

<Cascadia沈み込み帯で発生した海洋プレート内地震の諸元※1>

発生日	発生場所	Mw	震源深さ (km)
1949.4.13	Olympia	6.8	60
1965.4.29	Seattle	6.6	60
2001.2.28	Nisqually	6.8	56

※1：CREW（Cascadia Region Earthquake Workgroup）(2008)により、当該地域において過去150年に起きた被害の大きい深発地震を示す。その諸元について、発生日、発生場所はCREW(2008)、Mw、震源深さはIchinose et al.(2004)、Ichinose et al.(2006)による。



<Cascadia沈み込み帯で発生した海洋プレート内地震のメカニズム>
(Ichinose et al.(2006)に赤い四角を加筆)

日本周辺の沈み込む海洋プレートの特徴

- 浜岡原子力発電所が位置する東海域に沈み込むフィリピン海プレートの特徴は太平洋プレートと異なり、同じフィリピン海プレートにおいても、九州・パラオ海嶺を境としてその特徴は異なる。
- 地震発生層の幅が厚い太平洋プレートでは規模の大きい地震が発生している。

世界の沈み込む海洋プレートの特徴

- 海洋プレートの特徴は、沈み込み帯により異なり多様である。
- フィリピン海プレート（東海域）と類似する海洋プレートはCascadia沈み込み帯に沈み込むファンデフカプレートであり、そこで発生した地震の最大規模はMw6.8である。
- 地震発生層の幅が厚い沈み込み帯の海洋プレートでは規模の大きい地震が発生している。

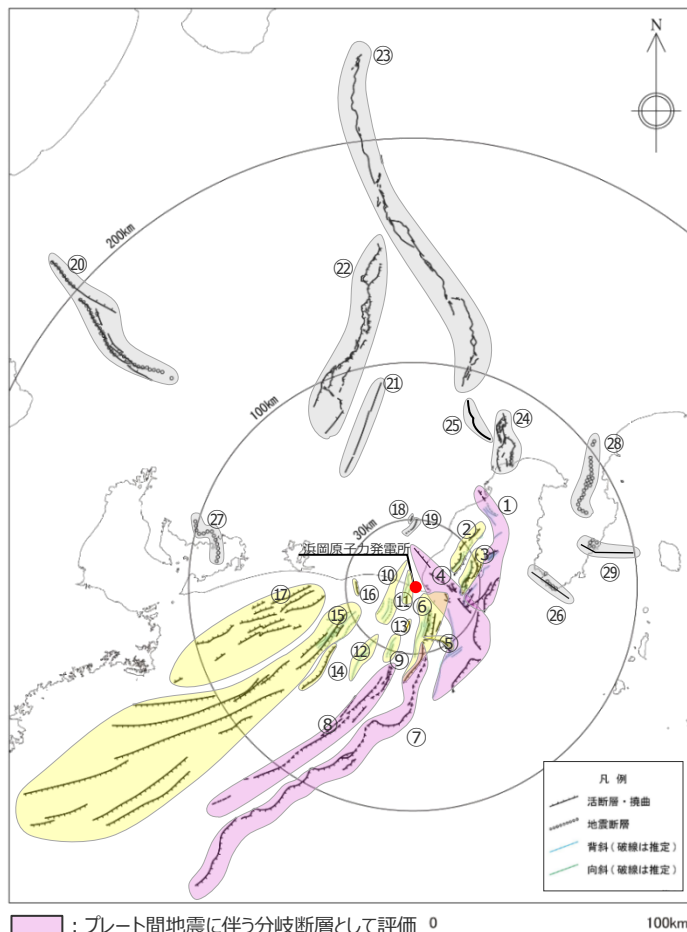
目次

1	フィリピン海プレートで発生した海洋プレート内地震	2
2	沈み込み帯に沈み込む海洋プレートの特徴	11
3	検討対象とする海域の活断層による地殻内地震の選定	36
4	伊豆島弧周辺の地震の影響検討	41

3 検討対象とする海域の活断層による地殻内地震の選定 活断層調査結果 (活断層の分布状況)

■ 敷地周辺海域の活断層調査結果に基づき認定した敷地周辺の海域の活断層について、文献調査、詳細な地形調査及び音波探査記録による検討を実施し、分岐断層とされる知見があり顕著な地形的高まりとの関連が認められる分岐断層と、分岐断層とされる知見がなく顕著な地形的高まりとの関連が認められない地殻内地震として考慮する活断層を選定した。

活断層調査結果 (第570回審査会合 資料1)



<活断層の分布状況 (活断層調査結果)>

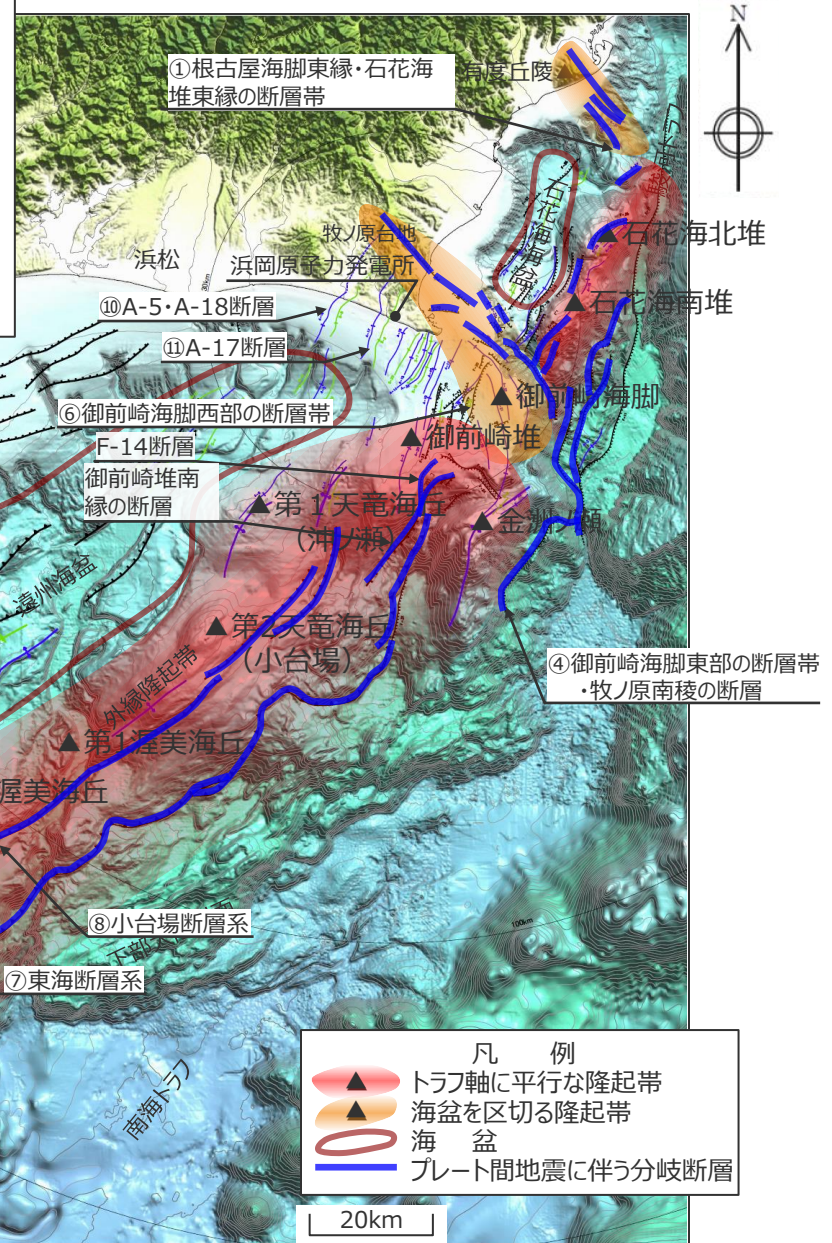
No.	活断層の名称	活断層長さ(km) ^{※4}	対応する断層の名称
①	根古屋海脚東縁・石花海堆東縁の断層帯	62.6	根古屋海脚東縁の断層帯 (A-31,A-26,S-18,A-27)、石花海堆東縁の断層帯 (北部セグメント) (F-35,A-28,A-29,S-17,A-10)、石花海堆東縁の断層帯 (南部セグメント) (F-28,A-1,F-19,F-27)
②	石花海盆内西部の断層帯	26.4	F-17,F-26,F-32,F-33,A-9,S-1,S-16
③	石花海盆内東部の断層帯	23.4(21.7)	F-1,F-2,F-3,F-4,F-18,F-34,A-11,A-12,F-36,F-37,S-22
④	御前崎海脚東部の断層帯・牧ノ原南稜の断層	86.3 (72.6)	御前崎海脚東部の断層帯 (北部セグメント (F-6,F-7,F-8,F-5,F-39,F-40,F-41,F-44,A-32,A-33,A-30,A-38)、南部セグメント (F-29,F-30,A-21,A-22,A-34,A-35,S-9))、牧ノ原南稜の断層
⑤	F-12断層	16.0	F-12,F-24
⑥	御前崎海脚西部の断層帯	46.9(40.2)	A-13,A-19,A-3,F-9,A-20,S-3,F-14,F-23,F-22,F-21,御前崎堆南縁の断層 ^{※4} 、F-20,F-43,F-46,F-47,A-36,S-21,及び御前崎地～御前崎南方沖の褶曲群
⑦	東海断層系	167.1(156.9)	東海断層系、御前崎堆南縁の断層、F-14
⑧	小台場断層系	109.5	小台場断層系
⑨	A-4断層	12.1	A-4,S-12,活断層研究会(1991)の背斜構造
⑩	A-5・A-18断層	31.0(11.5)	A-5,S-11,S-10,A-18グループ
⑪	A-17断層	15.7	A-17グループ
⑫	A-6断層	22.4	A-6,活断層研究会(1991)の背斜構造
⑬	A-41断層	7.0	A-41
⑭	天竜海底谷に沿う断層	26.1	天竜海底谷に沿う断層
⑮	遠州断層系	173.7	遠州断層系、A-7,A-8,S-4,S-13,S-14,S-15
⑯	F-16断層	7.1	F-16
⑰	渥美半島沖の断層	76.8	荒井・他(2006)の渥美半島沖断層群に関連する断層、鈴木(2010)等の遠州灘撓曲帯
⑱	杉沢付近のリニアメント・変位地形	2.6	杉沢付近のリニアメント・変位地形
⑲	大島付近のリニアメント・変位地形	8.7	大島付近のリニアメント・変位地形
⑳	濃尾断層帯	約76 ^{※1}	濃尾断層帯
㉑	中央構造線北端部	54	中央構造線北端部
㉒	伊那谷断層帯	約79 ^{※1}	伊那谷断層帯
㉓	糸魚川-静岡構造線活断層帯	約158 ^{※1}	糸魚川-静岡構造線活断層帯
㉔	富士川河口断層帯	約26以上 ^{※1}	富士川河口断層帯
㉕	身延断層 ^{※3}	約20 ^{※1}	身延断層
㉖	石廊崎断層	約20 ^{※1}	石廊崎断層
㉗	深溝断層	約22 ^{※2}	深溝断層
㉘	北伊豆断層帯	約32 ^{※1}	北伊豆断層帯
㉙	稻取断層帯	約23 ^{※1}	稻取断層帯

■ : プレート間地震に伴う分岐断層として評価

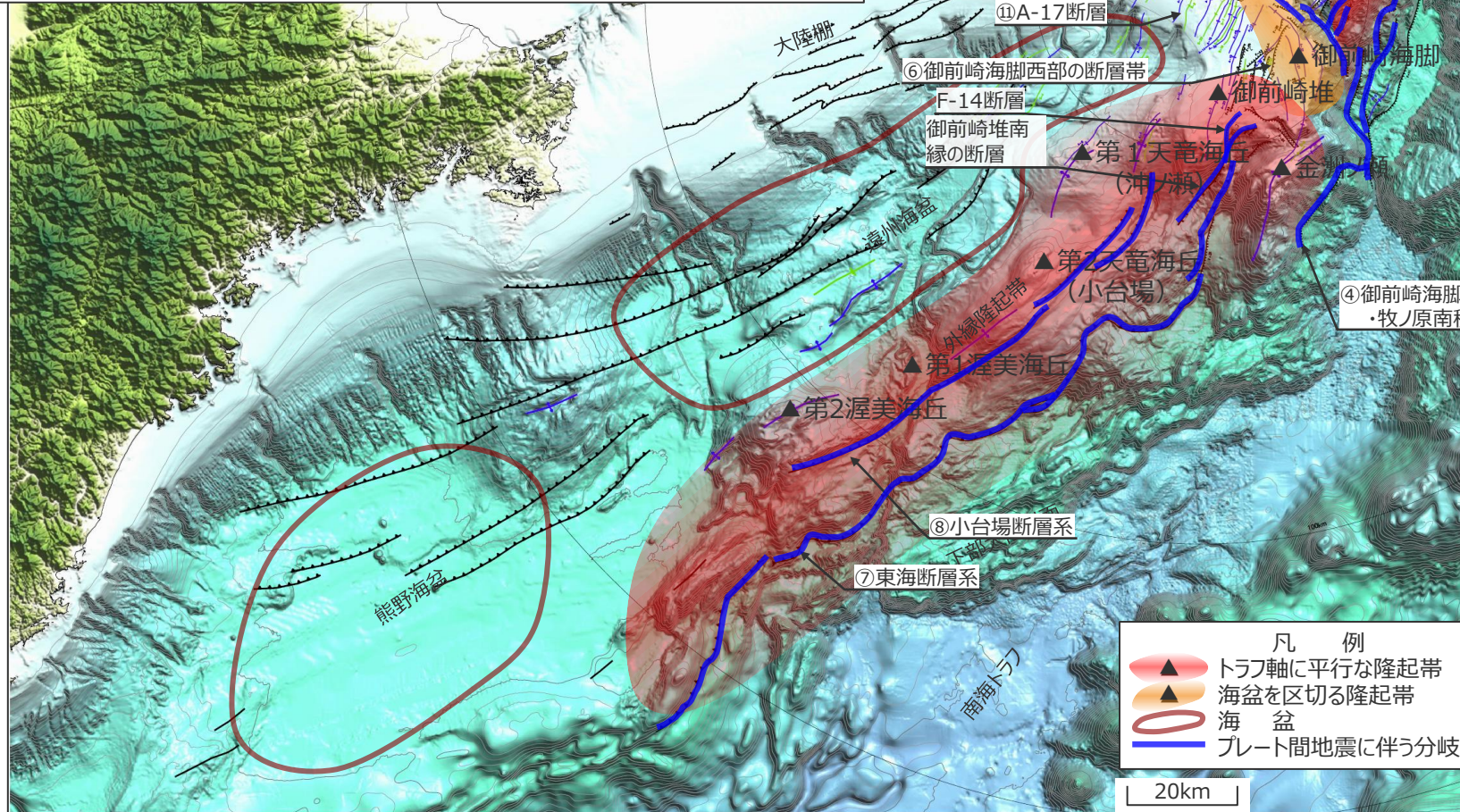
※1: 地震調査委員会(2013)の長期評価に基づく
 ※2: 産業技術総合研究所活断層データベースに基づく
 ※3: 地震調査委員会(2015)を基に身延断層を追加し、神縄・国府津-松田断層帯を削除した。
 ※4: 断層長さにおける括弧内の数値は当初申請の数値

3 検討対象とする海域の活断層による地殻内地震の選定 活断層調査結果 (プレート間地震に伴う分岐断層の選定結果)

- 文献で分岐断層であると指摘されている断層に対応する、「⑦東海断層系」、「⑧小台場断層系」、「④御前崎海脚東部の断層帯・牧ノ原南稜の断層」及び「①根古屋海脚東縁・石花海堆東縁の断層帯」をプレート間地震に伴う分岐断層として選定するとともに、詳細な地形調査及び音波探査記録による検討を加え、御前崎堆のトラフ側の急崖に位置する陸側傾斜の逆断層である活断層研究会(1991)の断層（以下、「御前崎堆南縁の断層」という。）及び「F-14断層」を「⑦東海断層系」に含めてプレート間地震に伴う分岐断層として評価することとした。
- 上記以外の活断層は、内陸地殻内地震の震源として考慮する活断層とする。



・分岐断層の選定に関する詳細は、補足説明資料5章を参照。

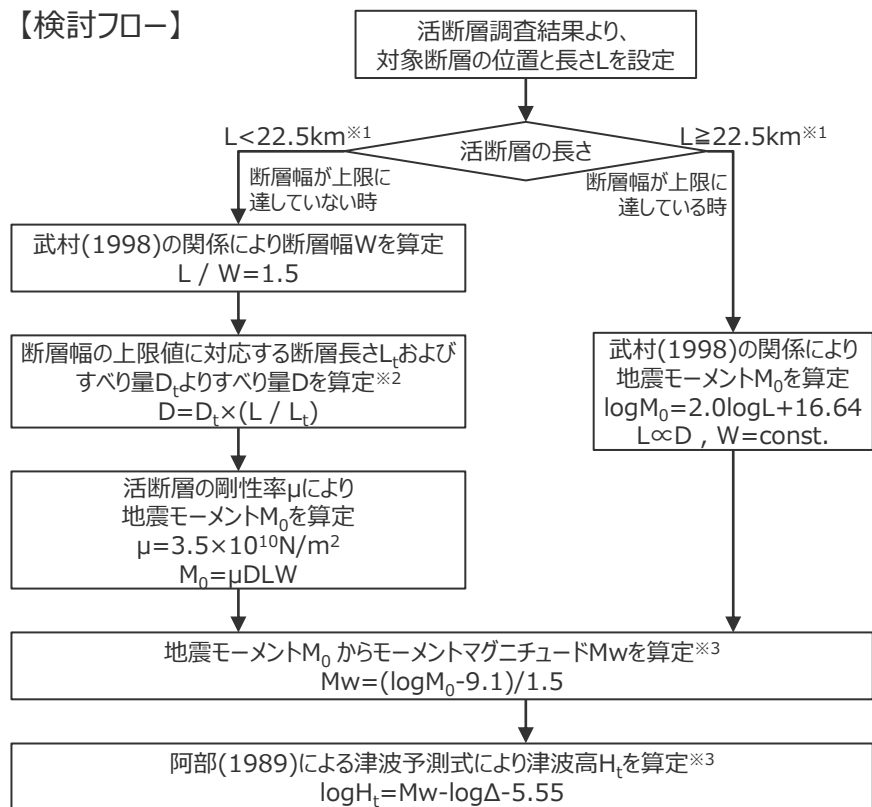


海上保安庁『海洋台帳』に敷地位置、凡例に示す地形、図の説明（駿河トラフ、南海トラフ、下部大陸斜面、大陸棚、浜松、有度丘陵、牧ノ原台地）、スケールを加筆

3 検討対象とする海域の活断層による地殻内地震の選定 検討対象とする地震の選定

■ 地殻内地震として考慮する活断層として選定した海域の活断層による地殻内地震について、阿部(1989)による津波予測式を用いて津波高を評価し、敷地への影響が相対的に大きい「御前崎海脚西部の断層帯の地震」、「A-5・A-18断層の地震」、「A-17断層の地震」および「遠州断層系の地震」を検討対象として選定した。

【検討フロー】



阿部(1989)による津波予測式による津波高の評価結果

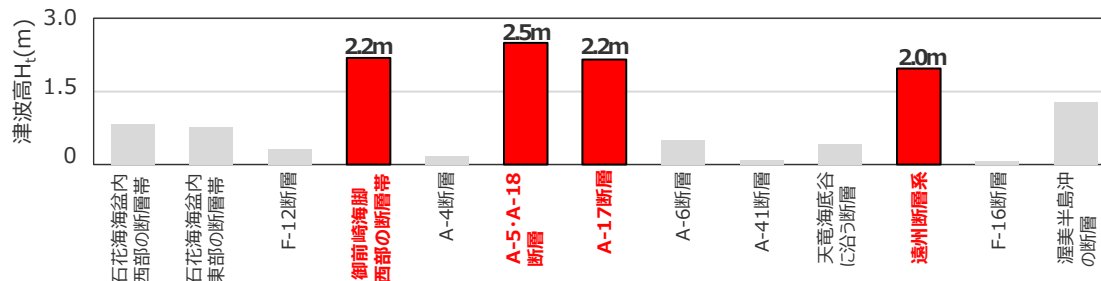
名称	断層長さ L(km) ※5	断層幅 W(km)	すべり量 D(m)	地震 モーメントM ₀ (N・m)	地震規模 Mw	津波の 伝播距離 Δ(km) ※6	津波高 H _t (m)
石花海盆内西部の断層帯	26.4	15.0	2.2	3.0×10 ¹⁹	6.9	28.0	0.8
石花海盆内東部の断層帯	23.4	15.0	2.0	2.4×10 ¹⁹	6.9	25.8	0.8
F-12断層	16.0	10.7	1.3	8.0×10 ¹⁸	6.5	29.4	0.3
御前崎海脚西部の断層帯	46.9	15.0	3.9	9.6×10 ¹⁹	7.3	23.2	2.2
A-4断層	12.1	8.1	1.0	3.4×10 ¹⁸	6.3	29.0	0.2
A-5・A-18断層	31.0 (19.2)	15.0	2.6	4.2×10 ¹⁹ (2.6×10 ¹⁹)	7.0 (6.9)	11.7	2.5 (1.8)
A-17断層	15.7 (8.6)	10.5	1.3	7.5×10 ¹⁸ (4.1×10 ¹⁸)	6.5 (6.3)	4.3	2.2 (1.4)
A-6断層	22.4	14.9	1.9	2.2×10 ¹⁹	6.8	38.3	0.5
A-41断層	7.0	4.7	0.6	6.7×10 ¹⁷	5.8	17.7	0.1
天竜海底谷に沿う断層	26.1	15.0	2.2	3.0×10 ¹⁹	6.9	55.1	0.4
遠州断層系 ※4	173.7	15.0	9.4	8.5×10 ²⁰	7.9	110.2	2.0
F-16断層	7.1	4.7	0.6	6.9×10 ¹⁷	5.8	24.1	0.1
渥美半島沖の断層	76.8	15.0	6.4	2.6×10 ²⁰	7.5	76.3	1.3

・下段の括弧書きは、海域部のみで算出した数値。

※4 断層長さが100kmを超える長大断層の地震モーメントは、長大断層では地表変位が約10mで飽和するとされるMurotani et al.(2015)の知見を踏まえて、地震調査委員会(2010)による長大断層の地震モーメントの設定方法を参照し、すべり量が概ね10mを超えないそれぞれの区間に対して武村(1998)により算出される地震モーメントの総和とし、複数の区間の組合せが想定される場合は最大となるケースを採用する。(詳細は補足説明資料 6章参照)

※5 断層長さは、これまでの活断層調査結果および地震動評価に係る審査内容を反映。

※6 断層の上端中心位置から敷地までの距離。ただし、断層が海域から陸域に連続して分布している場合は、津波の発生に寄与する部分が海域部の断層であることを踏まえ、海域部の断層の上端中心位置から敷地までの距離とする。



(土木学会(2016)を参考に作成)

阿部(1989)による津波予測式による津波高の算定手順

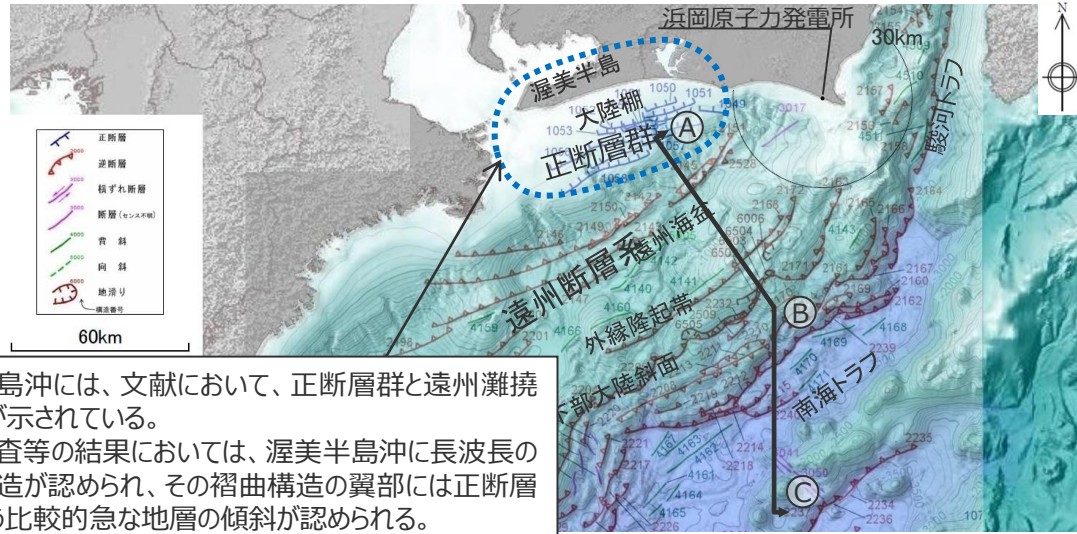
※1 断層幅の上限W_tは、地震発生層の厚さH_eを15kmとし、傾斜角δを90°(45°~90°のうちM_wが最大となる値)とした際には、W_t=H_e/sinδ=15kmとなる。また、断層幅の上限に対応する断層長さL_tは、L_t=1.5W_t=22.5kmとなる。

※2 断層幅の上限に対応するすべり量D_tは、モーメントマグニチュードM_wt=(log L_t+3.77)/0.75=6.83、地震モーメントM₀t=10¹⁰(1.5M_wt+9.1)=2.21×10¹⁹(Nm)を用いて、剛性率をμ=3.5×10¹⁰(N/m²)とした際には、D_t=M₀t/(μL_tW_t)=1.87mとなる。

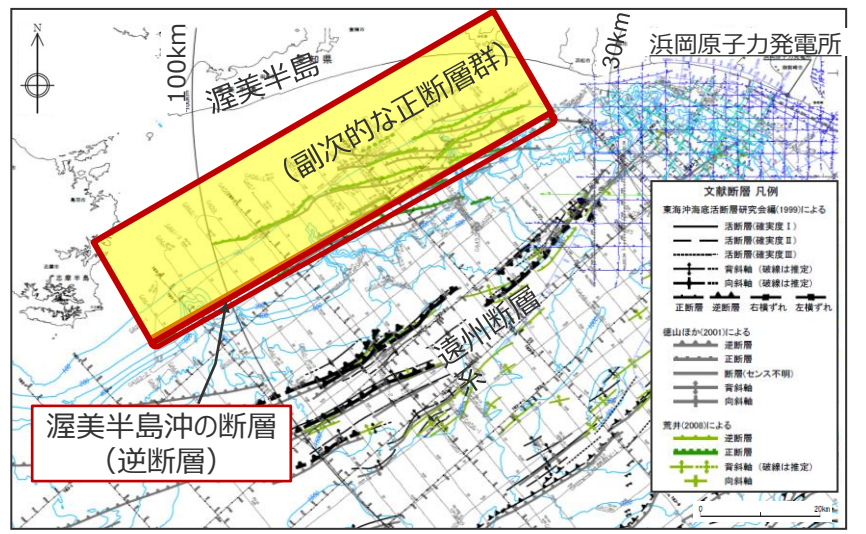
※3 阿部の予測式は海域で発生した地震の規模・距離と津波高さとの関係を整理したものであるが、敷地に大きな影響を及ぼす津波波源を網羅的に抽出する観点から、断層が海域から陸域に連続して分布しているA-5・A-18断層やA-17断層については、陸域部も含めた全体の地震の規模(地震モーメント)を用いて津波高を算定する。

3 検討対象とする海域の活断層による地殻内地震の選定 活断層調査に基づく渥美半島沖の断層の認定

- 渥美半島沖では、音波探査等の結果に基づき、規模が大きく長波長の褶曲構造が認められ、その翼部には正断層群を伴う比較的急な地層の傾斜が認められる。また、文献においても、褶曲構造の翼部に正断層群と遠州灘撓曲帯とが示されている。
- 渥美半島沖の規模が大きく長波長の褶曲構造は、南海トラフの沈み込みによる陸側プレートの圧縮作用を受けて形成されたものであり、その褶曲構造の翼部における正断層群を伴う比較的急な地層の傾斜（撓曲構造）も同様の圧縮作用下で形成されたと考えられることから、これらの構造の地下に逆断層を認定し、逆断層活動により副次的に形成されたと考えられる地表の短い正断層群を包絡する逆断層タイプの断層を評価した。



(海上保安庁, 徳山ほか(2001)に加筆)

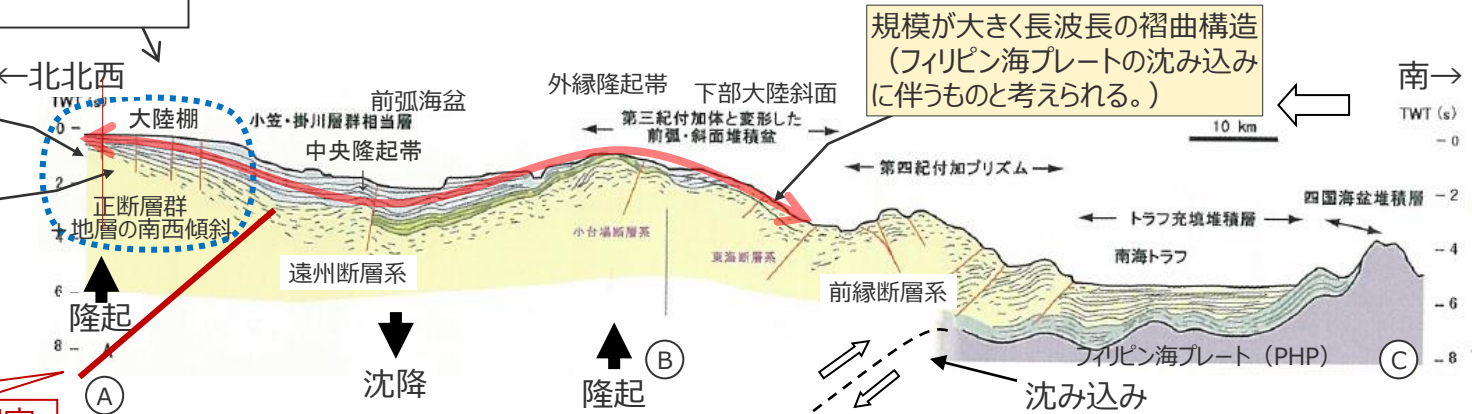


渥美半島沖の断層の断層モデル

- 渥美半島沖には、文献において、正断層群と遠州灘撓曲帯とが示されている。
- 音波探査等の結果においては、渥美半島沖に長波長の褶曲構造が認められ、その褶曲構造の翼部には正断層群を伴う比較的急な地層の傾斜が認められる。
- この渥美半島沖の長波長の褶曲構造については、フィリピン海プレートの沈み込みに伴う規模が大きく長波長の褶曲構造と考えられる。

褶曲構造の翼部には正断層群を伴う比較的急な地層の傾斜が認められる。

文献において正断層群と遠州灘撓曲帯とが示されている。



規模が大きく長波長の褶曲構造 (フィリピン海プレートの沈み込みに伴うものと考えられる。)

撓曲構造を形成する逆断層を認定

東海沖のマルチチャンネル反射法地震探査記録の解釈断面図 (芦ほか(1999)に一部加筆)

目次

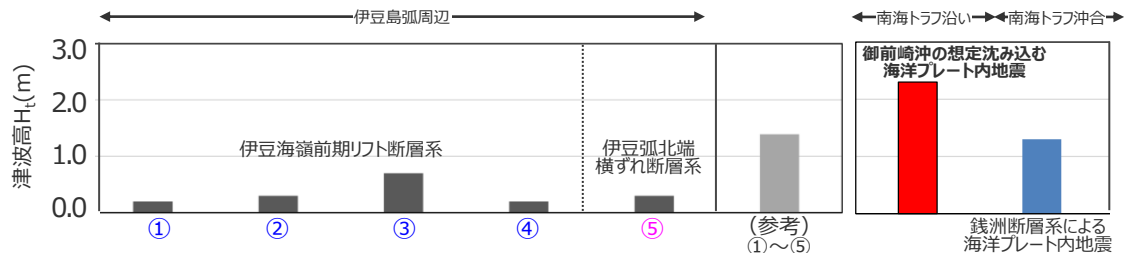
1	フィリピン海プレートで発生した海洋プレート内地震	2
2	沈み込み帯に沈み込む海洋プレートの特徴	11
3	検討対象とする海域の活断層による地殻内地震の選定	36
4	伊豆島弧周辺の地震の影響検討	41

4 伊豆島弧周辺の地震の影響検討

- 敷地南方の伊豆島弧周辺のフィリピン海プレート（海洋プレート）には、伊豆海嶺前期リフト断層系等（徳山ほか(2001)）が分布する。
- これらについて、阿部(1989)の予測式により津波高を比較した結果、「御前崎沖の想定沈み込む海洋プレート内地震」の影響が最も大きいことを確認した。

阿部(1989)の予測式による津波高の評価結果※1

名称	断層長さ L(km)	地震モーメントMo (N・m)	Mw	津波の伝播距離 Δ(km)	津波高 H _t (m)
伊豆海嶺前期リフト断層系①（東傾斜）※2	23※2	2.3×10 ¹⁹	6.8	114.6	0.2
伊豆海嶺前期リフト断層系②（西傾斜）※2	37※2	6.0×10 ¹⁹	7.1	137.2	0.3
伊豆海嶺前期リフト断層系③（東傾斜）※2	92※2	3.7×10 ²⁰	7.7	190.3	0.7
伊豆海嶺前期リフト断層系④（西傾斜）※2	40※2	7.0×10 ¹⁹	7.2	253.1	0.2
伊豆弧北端横ずれ断層系⑤（横ずれ）※2	27※2	3.2×10 ¹⁹	6.9	99.9	0.3
（参考）①～⑤が同時発生した場合	210※3	1.0×10 ²¹ ※4	7.9	175.5	1.4
御前崎沖の想定沈み込む海洋プレート内地震（再掲）	80	2.1×10 ²⁰	7.5	38.0	2.3
銭洲断層系による海洋プレート内地震（再掲）	126	6.9×10 ²⁰	7.8	154.9	1.3



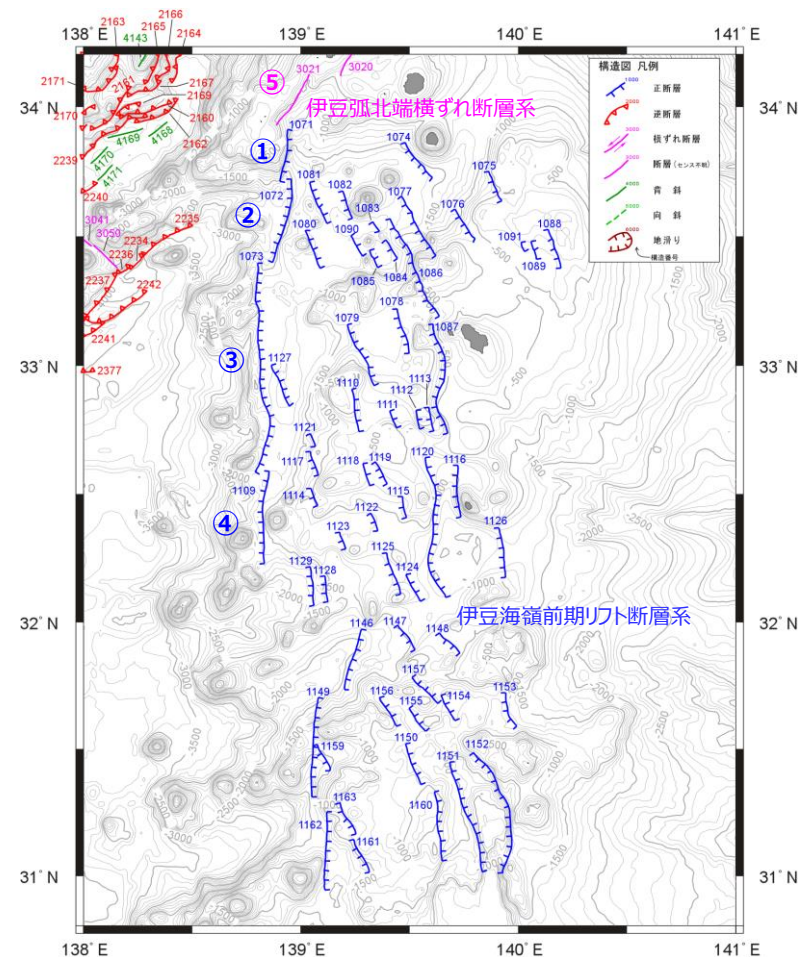
※1 阿部(1989)の予測式による津波高の算定方法は、後述の海域の活断層による地殻内地震の津波と同じ。（下記括弧内）

- 断層幅の上限 W_d は、地震発生層の厚さ H_e を15kmとし、傾斜角を 90° （ $45^\circ \sim 90^\circ$ のうち M_w が最大となる値）とした際には、 $W_d = H_e / \sin \delta = 15 \text{ km}$ となる。また、断層幅の上限に対応する断層長さ L_d は、 $L_d = 1.5W_d = 22.5 \text{ km}$ となる。
- 断層幅の上限に対応するすべり量 D_d は、モーメントマグニチュード $M_{wt} = (\log L_d + 3.77) / 0.75 = 6.83$ 。
- 地震モーメント $M_{ot} = 10^{(1.5M_{wt} + 9.1)} = 2.21 \times 10^{19} \text{ (Nm)}$ を用いて、剛性率を $\mu = 3.50 \times 10^{10} \text{ (N/m}^2\text{)}$ とした際には、 $D_d = M_{ot} / (\mu L_d W_d) = 1.87$ となる。

※2 徳山ほか(2001)。

※3 ①～⑤は、傾斜や断層センスが異なる正断層・横ずれ断層であるが、保守的に連続する断層を設定し、その断層長さは、最も北側の断層の北端点と最も南側の断層の南端点を直線で結んで算出した。

※4 ①～⑤の地震モーメントは、長大断層に関するMurotani et al.(2015)の知見を踏まえて、地震調査委員会(2010)を参照し、すべり量が概ね10mを超えない地震規模想定区間を設定し地震モーメントの和が最大となるケース（①②⑤区間（断層長さ：82km）と③④区間（断層長さ：129km）のケース）を採用した。なお、断層長さは、最も北側の断層の北端点と最も南側の断層の南端点を直線で結んで算出した。



（徳山ほか(2001)に基づき作成）

伊豆島弧周辺の構造図

参考文献

- 浅野公之, 岩田知孝(2010)「経験的グリーン関数法による2009年8月11日駿河湾の地震 ($M_{JMA}6.5$) の震源モデルの推定と強震動シミュレーション」『北海道大学地球物理学研究報告』No.73, pp.137-147。
- 芦寿一郎, 岡村行信, 倉本真一, 徳山英一(1999)『南海トラフとその陸側斜面の地質構造 – 付加プリズム・前弧海盆の構造発達 –』地質調査所, 地質ニュース, 第541号, pp.17-24。
- 阿部勝征 (1989)「地震と津波のマグニチュードに基づく津波高の予測」『地震研究所彙報』Vol.64, pp.51-69。
- 荒井晃作, 岡村行信, 池原研, 芦寿一郎, 徐垣, 木下正高(2006)「浜松沖前弧斜面上部に発達する活断層とテクトニクス」『地質学雑誌』第112巻, 第12号, pp.749-759。
- 池田孝(2005)「2004年紀伊半島南東沖の地震における高振動数成分の励起特性 – 他の地域で発生した大規模スラブ内地震との比較 –」『日本建築学会大会学術講演梗概集』pp.107-108。
- 宇佐美龍夫(2010)『わが国の歴史地震の震度分布・等震度線図 (改訂版)』社団法人日本電気協会。
- 海野徳仁, 長谷川昭(1982)「東北日本弧における二重深発地震面と発震機構」『地震 第2輯』第35巻, pp.237-257。
- 海上保安庁『海洋台帳』 (<http://www.kaiyoudaichou.go.jp/>) 。
- 貝塚爽平(1984)『南部フォッサマグナに関連する地形とその成立過程』第四紀研究, 23(2), pp.55-70。
- 笠原順三, 鳥海光弘, 河村雄行 (2003)『地震発生と水-地球と水のダイナミクス-』東京大学出版会。
- 活断層研究会 (1991)『新編 日本の活断層 分布図と資料』東京大学出版会, 1991年3月。
- 川辺秀憲, 上林宏敏, 釜江克宏(2009)「2009年駿河湾の地震 ($M_j6.5$) の震源のモデル化」『日本地震学会講演予稿集2009年度秋季大会』A11-09, p.7。
- 神田克久, 武村雅之(2013)「南海トラフ沿いの沈み込むスラブ内で発生した歴史地震の震度による地震規模推定」『歴史地震』第28号, pp.35-48。
- 気象庁HP『地震・火山月報 (防災編)』 (<http://www.data.jma.go.jp/svd/eqev/data/gaikyo/index.html#monthly>) 。
- 気象庁HP『地震月報(カタログ編)』 (<https://www.data.jma.go.jp/svd/eqev/data/bulletin/index.html>) 。
- 気象庁 気象研究所地震火山研究部弘瀬冬樹 (<http://www.mri-jma.go.jp/Dep/sv/2ken/fhirose/index.html>) 。
- 気象庁(2012)『地震・火山月報 (防災編)』平成24年12月 。
- 木村学, 大木勇人(2013)『図解プレートテクトニクス入門 なぜ動くのか? 原理から学ぶ地球のからくり』講談社。
- 木村学, 木下正高(2009)『付加体と巨大地震発生帯 – 南海地震の解明に向けて』東京大学出版会。
- 倉橋奨, 入倉孝次郎, 宮腰研(2009)「近地強震記録を用いた2009年駿河湾を震源とする地震の震源モデルの構築と強震動シミュレーション」『日本地震工学会・大会 – 2009梗概集』pp.216-217。
- 小出良幸(2012)『島弧 – 海溝系における付加体の地質学的位置づけと構成について』札幌学院大学人文学会紀要第92号, pp.1-23。
- 後藤和彦 (2013)「1911年に喜界島近海で発生した巨大地震の震源位置の再評価」『地震』第2輯, 第65巻, pp.231-242。
- 桜井操, 佐藤任弘(1983)『東海沖のOuter Ridgeの地質構造』水路部研究報告, 第18号, 昭和58年3月, pp.25-35。
- 笹谷努, 森川信之, 前田宜浩(2006)「スラブ内地震の震源特性」『北海道大学地球物理学研究報告』No.69, pp.123-134。
- 佐藤良輔(1989)『日本の地震断層パラメーター・ハンドブック』鹿島出版会。
- 産業技術総合研究所『活断層データベース』 (https://gbank.gsj.jp/activefault/index_gmap.html) 。
- 地震調査委員会(2005a)『北伊豆断層帯の長期評価について』平成17年2月9日。
- 地震調査委員会(2005b)『濃尾断層帯の長期評価について』平成17年1月12日。
- 地震調査委員会(2007)『伊那谷断層帯の長期評価の一部改訂について』平成19年10月15日。
- 地震調査委員会(2010a)『富士川河口断層帯の長期評価の一部改訂について』平成22年10月20日。

参考文献

- 地震調査委員会(2010b)『活断層の長期評価手法報告書(暫定版)』平成22年11月25日。
- 地震調査委員会(2013)『南海トラフの地震活動の長期評価(第二版)について』平成25年10月1日訂正。
- 地震調査委員会(2015a)『糸魚川-静岡構造線断層帯の長期評価(第二版)』平成27年4月24日。
- 地震調査委員会(2015b)『稲取断層帯の長期評価』平成27年4月24日。
- 地震調査委員会(2015c)『石廊崎断層の長期評価』平成27年4月24日。
- 地震調査委員会(2015d)『身延断層の長期評価』平成27年4月24日。
- 地震調査委員会(2020)『震源断層を特定した地震の強震動予測手法(「レシピ」)』地震調査研究推進本部地震調査委員会, 令和2年3月。
- 地震調査委員会(2021)『全国地震動予測地図 2020年版』令和3年3月26日。
- 地震調査研究推進本部「九州・パラオ海嶺」『用語集』(http://www.jishin.go.jp/main/herpnews/series/2013/aug/yogo08/yogo_08.html)。
- 芝良昭, 佐藤浩章(2007)「紀伊半島沖で発生する地震群の震源特性および伝播経路特性の解明」『電力中央研究所報告』研究報告:N07007。
- JAMSTEC海域断層情報サイト「海域断層分布図」(<https://www.jamstec.go.jp/offshorefault/index.html>)。
- 杉山雄一(1989)『島弧における帯状構造の屈曲とプレートの斜め沈み込み 第1部 - 西南日本外帯沖の屈曲構造とプレート境界地震 -』地質調査所月報, 第40巻, 第10号, pp.533-541。
- 杉山雄一(1990)「駿河湾~遠州灘地域のサイスモテクトニクス」『地震 第2輯』第43巻, pp.439-442。
- 杉山雄一, 寒川旭, 下川浩一, 水野清秀(1988)『御前崎地域の地質』地域地質研究報告, 5万分の1地質図幅, 東京(8)第108号, 地質調査所。
- 鈴木康弘(2010)「東海~四国沖の陸棚外縁活撓曲の再発見」『科学』Vol.80, No.8, pp.779-781。
- 鈴木亘, 青井真, 関口春子(2009)「近地強震記録による2009年8月11日駿河湾の地震の震源過程」『日本地震学会講演予稿集 2009年度秋季大会』A11-06, p.5。
- 高橋成実(1997)「地震探査による海洋における地殻構造の解明 - 伊豆小笠原島弧を例にして -」『構造地質研究会誌』第42号, pp.31-40。
- 高橋正樹(2000)『島弧・マグマ・テクトニクス』東京大学出版会。
- 武村雅之(1998)「日本列島における地殻内地震のスケーリング則 - 地震断層の影響および地震被害との関連 -」『地震』第2輯, 第51巻, pp.211-228。
- 壇一男, 渡辺基史, 佐藤俊明, 石井透(2001)「断層の非一様すべり破壊モデルから算定される短周期レベルと半経験的波形合成法による強震動予測のための震源断層のモデル化」『日本建築学会構造系論文集』第66巻, 第545号, pp.51-62, 2001年7月。
- 地域地盤環境研究所(2010)『平成21年8月11日駿河湾の地震時に浜岡原子力発電所で観測された地震動の分析業務 報告書』平成22年3月。
- 東海沖海底活断層研究会(1999)『東海沖の海底活断層』東京大学出版会。
- 徳山英一, 平朝彦, 倉本真一, 山本富士夫(1998)「東海沖海底の変動地形(小特集 島弧・日本列島の新しい理解)」『科学』Vol.68, No.1, pp.56-57。
- 徳山英一, 本座栄一, 木村政昭, 倉本真一, 芦寿一郎, 岡村行信, 荒戸裕之, 伊藤康人, 徐垣, 日野亮太, 野原壯, 阿部寛信, 坂井真一, 向山建二郎(2001)「日本周辺海域の中新世最末期以降の構造発達史付図 日本周辺海域の第四紀地質構造図」『海洋調査技術』第13巻, 第1号, 海洋調査技術学会。
- 土木学会(2016)『原子力発電所の津波評価技術2016』土木学会原子力土木委員会津波評価小委員会, 平成28年9月。
- 内閣府(2012)『南海トラフの巨大地震モデル検討会(中間とりまとめ)』南海トラフの巨大地震モデル検討会, 平成23年12月27日。『南海トラフの巨大地震による震度分布・津波高について(第一次報告)』南海トラフの巨大地震モデル検討会, 平成24年3月31日。『南海トラフの巨大地震モデル検討会(第二次報告)津波断層モデル編 - 津波断層モデルと津波高・浸水域等について -』南海トラフの巨大地震モデル検討会, 平成24年8月29日。
- 日本地質学会(2006)『日本地方地質誌(4) 中部地方』。
- 長谷川昭, 海野徳仁, 高木章雄, 鈴木貞臣, 本谷義信, 亀谷悟, 田中和夫, 澤田義博(1983)「北海道および東北地方における微小地震の震源分布 - 広域の験震データの併合処理 -」『地震 第2輯』第36巻, pp.129-150。
- 長谷川昭, 中島淳一, 内田直希, 広瀬冬樹, 北佐枝子, 松澤暢(2010)「日本列島下のスラブの三次元構造と地震活動」『地学雑誌』Vol.119, No.2, pp.190-204。

参考文献


- 弘瀬冬樹, 中島淳一, 長谷川昭(2007)「Double-Difference Tomography法による西南日本の3次元地震波速度構造およびフィリピン海プレートの形状の推定」『地震第2輯』第60巻, pp.1-20。
- 防災科学技術研究所『Topics 2009年8月11日駿河湾の地震』 (<http://www.hinet.bosai.go.jp/topics/suruga-bay090811/>) 。
- 松田時彦(1975)「活断層から発生する地震の規模と周期について」『地震』第2輯, 第28巻, pp.269-283。
- 茂木昭夫(1977)『日本近海海底地形誌-海底俯瞰図集』東京大学出版会。
- 横田裕輔, 瀧澤一起, 三宅弘恵, 塚越大, 石瀬素子, 坂上実(2009)「2009年駿河湾の地震の強震動と震源過程」『日本地震学会講演予稿集 2009年度秋季大会』A11-08, p.6。

参考文献

- Abdelwahed, M. F., and D. Zhao(2007), "Deep structure of the Japan subduction zone", *Physics of the Earth and Planetary Interiors*, Vol.162, Issues1-2, pp.32-52.
- Argus, D. F., R. G. Gordon, M. B. Heflin, C. Ma, R. J. Eanes, P. Willis, W. R. Peltier, and S. E. Owen(2010), "The angular velocities of the plates and the velocity of Earth's centre from space geodesy", *Geophysical Journal International*, Volume 180, Issue 3, pp.913-960.
- Baba, T., P. R. Cummins, T. Hori, and Y. Kaneda(2006), "High precision slip distribution of the 1944 Tonankai earthquake inferred from tsunami waveforms:Possible slip on a splay fault", *Tectonophysics*, 426, pp.119-134.
- Cascadia Region Earthquake Workgroup(2008), "Cascadia Deep Earthquakes".
- Clift, P., and P. Vannucchi(2004), "Controls on tectonic accretion versus erosion in subduction zones: Implications for the origin and recycling of the continental crust", *Rev. Geophys.*, 42, RG2001.
- Contreras-Reyes, E., E. R. Flueh, and I. Grevermeyer(2010), "Tectonic control on sediment accretion and subduction off south central Chile: Implications for coseismic rupture processes of the 1960 and 2010 megathrust earthquakes", *TECTONICS*, Vol.29, TC6018.
- DeMets, C., R. G. Gordon, and D. F. Argus(2010), "Geologically current plate motions", *Geophysical Journal International*, Volume 181, Issue 1, April 2010.
- Haeussler, P. J., P. A. Armstrong, L. M. Liberty, K. M. Ferguson, S. P. Finn, J. C. Arkle, and T. L. Pratt(2015), "Focused exhumation along megathrust splay faults in Prince William Sound, Alaska", *Quaternary Science Reviews*, 113, 2015, pp.8-22.
- Heuret, A., S. Lallemand, F. Funiciello, C. Piromallo, and C. Faccenna(2011), "Physical characteristics of subduction interface type seismogenic zones revisited", *Geochem. Geophys. Geosyst.*, 12, Q01004.
- Ichinose, G. A., H. K. Thio, and P. G. Somerville(2004), "Rupture process and near-source shaking of the 1965 Seattle-Tacoma and 2001 Nisqually, intraslab earthquakes", *GEOPHYSICAL RESEARCH LETTERS*, VOL. 31, L10604.
- Ichinose, G. A., H. K. Thio, and P. G. Somerville(2006), "Moment Tensor and Rupture Model for the 1949 Olympia, Washington, Earthquake and Scaling Relations for Cascadia and Global Intraslab Earthquakes", *Bulletin of the Seismological Society of America*, Vol. 96, No. 3, pp. 1029-1037.
- Kodaira, S., T. Iidaka, A. Kato, J.-O. Park, T. Iwasaki, and Y. Kaneda(2004), "High Pore Fluid Pressure May Cause Silent Slip in the Nankai Trough", *SCIENCE*, Vol.304, pp.1295-1298.
- Kodaira, S., T. Sato, N. Takahashi, M. Yamashita, T. No, and Y. Kaneda(2008), "Seismic imaging of a possible paleoarc in the Izu-Bonin intraoceanic arc and its implications for arc evolution processes", *Geochemistry Geophysics Geosystems*, Vol.9, No.10.
- Lallemand, S., A. Heuret, and D. Boutelier(2005), "On the relationships between slab dip, back-arc stress, upper plate absolute motion, and crustal nature in subduction zones", *Geochemistry Geophysics Geosystems*, Vol.6, No.9.
- Lin, J.-Y., X. L. Pichon, C. Rangin, J.-C. Sibuet, and T. Maury(2009), "Spatial aftershock distribution of the 26 December 2004 great Sumatra-Andaman earthquake in the northern Sumatra area", *Geochemistry Geophysics Geosystems*, Vol.10, No.5.
- Miyoshi, T., T. Saito, and K. Shiomi(2012), "Waveguide effects within the Philippine Sea slab beneath southwest Japan inferred from guided *SP converted waves*", *Geophysical Journal International*, Vol.189, pp.1075-1084.
- Moore, G. F., N. L. Bangs, A. Taira, S. Kuramoto, E. Pangborn, and H. J. Tobin(2007), "Three-Dimensional Splay Fault Geometry and Implications for Tsunami Generation", *Science*, Vol.318, pp.1128-1131.

参考文献

- Muller, R. D., W. R. Roest, J.-Y. Royer, L. M. Gahagan, and J. G. Sclater(1997), "Digital isochrons of the world's ocean floor", Journal of Geophysical Research : Solid Earth, Vol.102, pp.3211-3214.
- Murotani, Satoko, Shinichi Matsuhima, Takashi Azuma, Kojiro Irikura, Asayuki Kitagawa(2015), "Scaling Relations of Source Parameters of Earthquakes Occurring on Inland Crustal Mega-Fault Systems", Pure and Applied Geophysics, Vol.172, pp.1371-1381.
- Noda, S., K. Yashiro, K. Takahashi, M. Takemura, S. Ohno, M. Tohdo, and T. Watanabe(2002), "RESPONSE SPECTRA FOR DESIGN PURPOSE OF STIFF STRUCTURES ON ROCK SITES", The OECD-NEA Workshop on the Relations between Seismological Data and Seismic Engineering Analyses, Oct.16-18, Istanbul.
- Okino, K., Y. Shimakawa, and S. Nagaoka(1994), "Evolution of the Shikoku Basin", J. Geomag Geoelectr., 46, pp.463-479.
- Park, J.-O., G. F. Moore, T. Tsuru, S. Kodaira, and Y. Kaneda(2003), "A subducted oceanic ridge influencing the Nankai megathrust earthquake rupture", Earth Planet. Sci. Lett., 217, pp.77-84.
- Park, S., and J. Mori(2005), "The 2004 sequence of triggered earthquakes off the Kii peninsula, Japan", Earth Planets Space, Vol.57, pp.315-320.
- Plafker, G.(1965), "Tectonic Deformation Associated with the 1964 Alaska Earthquake", Science, Vol.148, No.3678, pp.1675-1687.
- Ruff, L., and H. Kanamori(1980), "Seismicity and the subduction process", Phys. Earth Planet. Inter., 23, pp.240-252.
- Sakaguchi, A., F. Chester, D. Curewitz, O. Fabbri, D. Goldsby, G. Kimura, C.-F. Li, Y. Masaki, E. J. Sreaton, A. Tsutsumi, K. Ujiie, and A. Yamaguchi(2011), "Seismic slip propagation to the updip end of plate boundary subduction interface faults: Vitrinite reflectance geothermometry on Integrated Ocean Drilling Program NanTro SEIZE cores", Geology, Vol.39, No.4, pp.395-398.
- Seno, T. and M. Yoshida(2004), "Where and why do large shallow intraslab earthquakes occur?", Physics of the Earth and Planetary Interiors, 141, pp.183-206.
- Seno, T., D. Zhao, Y. Kobayashi, M. Nakamura(2001), "Dehydration in serpentinized slab mantle: Seismic evidence from southwest Japan", Earth Planets Space, 53, pp.861-871.
- Sibuet, J.-C., C. Rangin, X. L. Pichon, S. Singh, A. Cattaneo, D. Graindorge, F. Klingelhoefer, J.-Y. Lin, J. Malod, and T. Maury, J.-L. Schneider, N. Sultan, M. Umler, and H. Yamaguchi(2007), "26th December 2004 Great Sumatra-Andaman Earthquake: co-seismic and post-seismic motions in northern Sumatra", Earth and Planetary Science Letters, Vol. 263, pp.88-103.
- USGS "Earthquake Summary Posters", Earthquake Hazards Program (<https://earthquake.usgs.gov/education/posters.php>) .
- Wada, I., S. Mazzotti, and K. Wang(2010), "Intraslab Stresses in the Cascadia Subduction Zone from Inversion of Earthquake Focal Mechanisms", Bulletin of the Seismological Society of America, Vol. 100, No. 5A, pp.2002-2013.
- Zhao, D.(2009), "Multiscale seismic tomography and mantle dynamics", Gondwana Research, 15, pp.297-323.



中部電力