

枠囲みの範囲は、防護上の観点から公開できません。

川内原子力発電所1号炉、2号炉審査資料

資料番号

TTS-053

提出年月日

2023年11月1日

川内原子力発電所 1号炉及び2号炉

地盤（敷地の地質・地質構造）について （補足説明資料）

2023年11月1日

九州電力株式会社

川内原子力発電所1号炉及び2号炉 設置変更許可申請書 比較表
地盤（地質・地質構造）について

拡大版

赤：前回補正申請で記載を変更した箇所
緑：今回補正申請（案）で記載を変更した箇所を示す。

添付書類六 7. 3 地盤

既許可申請書（平成29年4月5日許可）			前回補正申請書（令和5年10月27日申請）			備考			
地質凡例			地質凡例			地質図の凡例 の修正			
地質時代	地層名	地質	地質時代	地層名	地質				
新生代	第四紀 完新世 更新世	第四系	盛土		礫、砂、シルト等	盛土		礫、砂、シルト等	
			海浜堆積物		礫、砂等	海浜堆積物		礫、砂等	
			沖積層		礫、砂、泥等	沖積層		礫、砂、泥等	
			砂丘堆積物		砂等	砂丘堆積物		砂等	
			段丘堆積物		礫、砂、シルト等	段丘堆積物		礫、砂、シルト等	
	新第三紀	鮮新世	火砕流堆積物		溶結凝灰岩	火砕流堆積物		溶結凝灰岩	
			北薩火山岩類Ⅱ (輝石安山岩質)		安山岩溶岩、火山角礫岩、 凝灰角礫岩、火山礫凝灰岩、 凝灰岩	北薩火山岩類Ⅱ (輝石安山岩質)		安山岩溶岩、火山角礫岩、 凝灰角礫岩、火山礫凝灰岩、 凝灰岩	
			みやま層		凝灰質シルト岩、凝灰質砂岩、 凝灰質礫岩、軽石凝灰岩	みやま層		凝灰質シルト岩、凝灰質砂岩、 凝灰質礫岩、軽石凝灰岩	
		中新世	北薩火山岩類Ⅰ (角閃石安山岩質)		軽石質凝灰角礫岩	北薩火山岩類Ⅰ (角閃石安山岩質)		軽石質凝灰角礫岩	
					火山角礫岩、凝灰角礫岩、 火山礫凝灰岩			火山角礫岩、凝灰角礫岩、 火山礫凝灰岩	
中生代	白亜紀	後期	混在岩		泥質岩基質及び岩塊（砂岩、 礫岩、石灰岩等）	混在岩		泥質岩基質及び岩塊（砂岩、 礫岩、石灰岩等）	
			滄浪層		砂岩、礫岩、頁岩	滄浪層		砂岩、礫岩、頁岩	
		前期	久見崎層	上部層		頁岩、砂岩、礫岩	久見崎層	上部層	
	下部層				礫岩、砂岩、頁岩	久見崎層	下部層		礫岩、砂岩、頁岩
	川内層	上部層		粘板岩、砂岩、礫岩	川内層	上部層		粘板岩、砂岩、礫岩	
		下部層		礫岩、砂岩、粘板岩	川内層	下部層		礫岩、砂岩、粘板岩	
	ジュラ紀	変はんれい岩類		蛇紋岩メラランジュ (変はんれい岩、角閃岩、 蛇紋岩等)	ジュラ紀	変はんれい岩類 ※		蛇紋岩メラランジュ (変はんれい岩、角閃岩、 蛇紋岩等)	
			※ 変はんれい岩類を構成する各岩石が形成された時代は古生代。 ただし、蛇紋岩は時代不詳。						

川内原子力発電所 1号炉及び2号炉 設置変更許可申請書 比較表
 地盤（地質・地質構造）について

拡大版

赤：前回補正申請で記載を変更した箇所
 緑：今回補正申請（案）で記載を変更した箇所
 を示す。

添付書類六 7.3 地盤

既許可申請書（平成29年4月5日許可）	備考
<div data-bbox="533 320 1263 836" style="border: 1px solid black; width: 100%; height: 100%;"></div> <div data-bbox="564 842 766 858" style="font-size: small;"> <input type="checkbox"/> 防壁上の観測から公開できません </div>	<p style="color: red;">敷地の地形変更の反映</p>
前回補正申請書（令和5年10月27日申請）	
<div data-bbox="533 943 1263 1458" style="border: 1px solid black; width: 100%; height: 100%;"></div> <div data-bbox="564 1465 766 1481" style="font-size: small;"> <input type="checkbox"/> 防壁上の観測から公開できません </div>	

拡大版

川内原子力発電所1号炉及び2号炉 設置変更許可申請書 比較表
地盤（地質・地質構造）について

赤：前回補正申請で記載を変更した箇所
緑：今回補正申請（案）で記載を変更した箇所を示す。

添付書類六 7.3 地盤

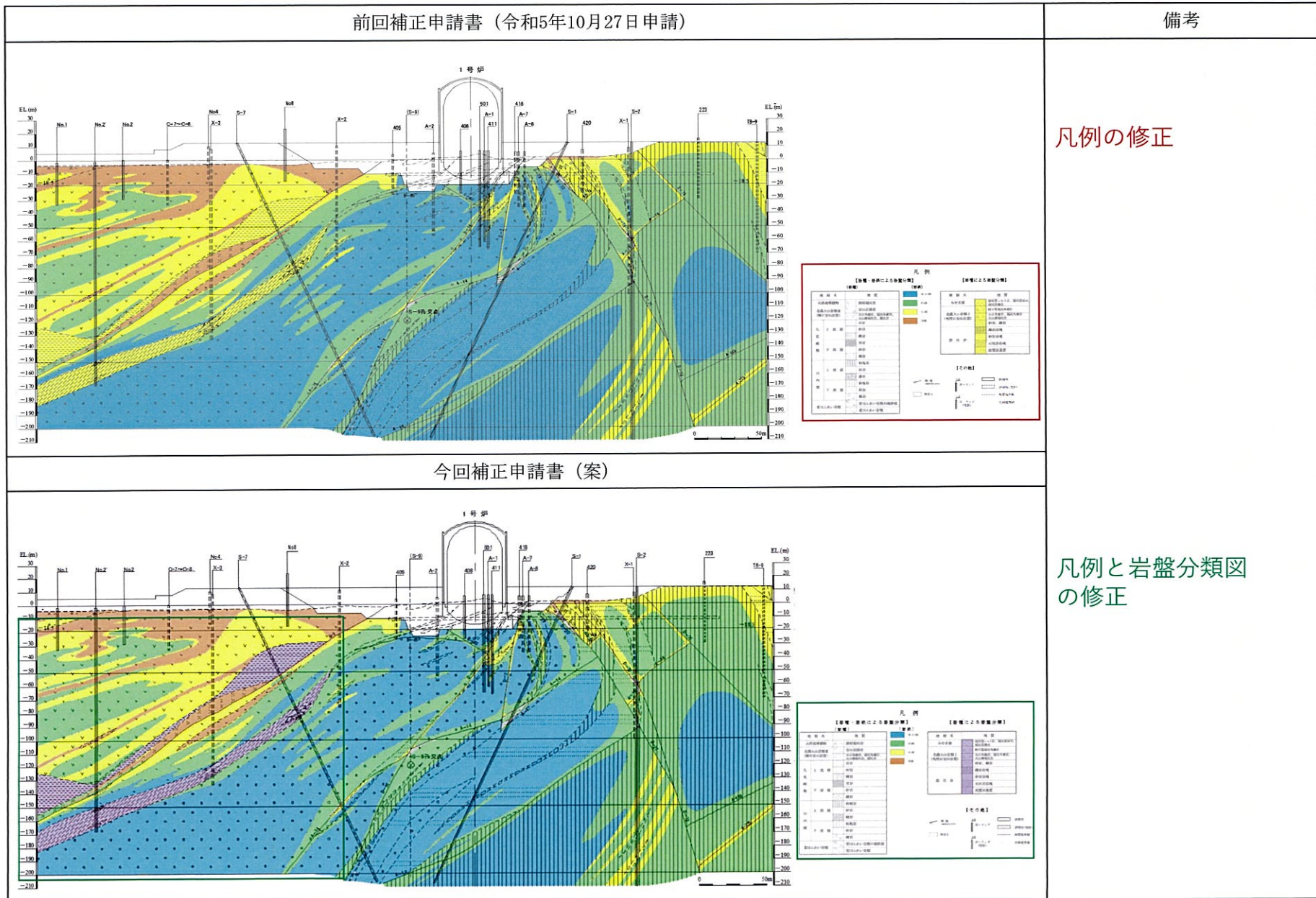
既許可申請書（平成29年4月5日許可）	前回補正申請書（令和5年10月27日申請）	備考																																																							
<p>記号凡例</p> <ul style="list-style-type: none"> ● ボーリング ○ ボーリング (EL. -18.5m以浅) E≡≡≡ 試験坑(既設調査) - - - 地質境界線 岩級境界線 — 断層 X X 断面図位置 <p>岩級凡例</p> <ul style="list-style-type: none"> B, C_H級 (青) みやま層 C_M級 (緑) 北薩火山岩類 I C_L級 (黄) 混在岩 D級 (茶) 断層 (破砕部を含む) <p>地質凡例</p> <table border="1"> <thead> <tr> <th>地質時代</th> <th>地層名</th> <th>地質</th> </tr> </thead> <tbody> <tr> <td rowspan="4">新第三紀</td> <td>火砕流堆積物</td> <td>溶結凝灰岩</td> </tr> <tr> <td>北薩火山岩類 II (輝石安山岩質)</td> <td>安山岩溶岩 火山角礫岩、凝灰角礫岩、 火山礫凝灰岩、凝灰岩</td> </tr> <tr> <td>みやま層</td> <td>凝灰質シルト岩、凝灰質砂岩、 凝灰質礫岩</td> </tr> <tr> <td>北薩火山岩類 I (角閃石安山岩質)</td> <td>軽石質凝灰角礫岩 火山角礫岩、凝灰角礫岩、 火山礫凝灰岩</td> </tr> <tr> <td rowspan="10">白亜紀</td> <td rowspan="2">混在岩</td> <td>礫岩岩塊 砂岩岩塊 石灰岩岩塊 泥質岩基質</td> </tr> <tr> <td>頁岩 砂岩 礫岩 頁岩</td> </tr> <tr> <td rowspan="2">久見崎層</td> <td>上部層 砂岩 礫岩 頁岩</td> </tr> <tr> <td>下部層 砂岩 礫岩</td> </tr> <tr> <td rowspan="2">川内層</td> <td>上部層 粘板岩 砂岩 礫岩</td> </tr> <tr> <td>下部層 粘板岩 砂岩 礫岩</td> </tr> <tr> <td>ジュラ紀</td> <td>変はんれい岩類</td> <td>変はんれい岩類の破砕部 変はんれい岩類</td> </tr> </tbody> </table>	地質時代	地層名	地質	新第三紀	火砕流堆積物	溶結凝灰岩	北薩火山岩類 II (輝石安山岩質)	安山岩溶岩 火山角礫岩、凝灰角礫岩、 火山礫凝灰岩、凝灰岩	みやま層	凝灰質シルト岩、凝灰質砂岩、 凝灰質礫岩	北薩火山岩類 I (角閃石安山岩質)	軽石質凝灰角礫岩 火山角礫岩、凝灰角礫岩、 火山礫凝灰岩	白亜紀	混在岩	礫岩岩塊 砂岩岩塊 石灰岩岩塊 泥質岩基質	頁岩 砂岩 礫岩 頁岩	久見崎層	上部層 砂岩 礫岩 頁岩	下部層 砂岩 礫岩	川内層	上部層 粘板岩 砂岩 礫岩	下部層 粘板岩 砂岩 礫岩	ジュラ紀	変はんれい岩類	変はんれい岩類の破砕部 変はんれい岩類	<p>凡例</p> <p>【岩種・岩級による岩盤分類】 (岩種)</p> <table border="1"> <thead> <tr> <th>地層名</th> <th>地質</th> <th>(岩級)</th> </tr> </thead> <tbody> <tr> <td>火砕流堆積物</td> <td>溶結凝灰岩</td> <td>B, C_H級</td> </tr> <tr> <td>北薩火山岩類 II (輝石安山岩質)</td> <td>安山岩溶岩 火山角礫岩、凝灰角礫岩、 火山礫凝灰岩、凝灰岩</td> <td>C_M級</td> </tr> <tr> <td rowspan="2">久見崎層</td> <td>上部層 砂岩 礫岩</td> <td>C_L級</td> </tr> <tr> <td>下部層 頁岩 砂岩 礫岩</td> <td>D級</td> </tr> <tr> <td rowspan="2">川内層</td> <td>上部層 粘板岩 砂岩 礫岩</td> <td></td> </tr> <tr> <td>下部層 粘板岩 砂岩 礫岩</td> <td></td> </tr> <tr> <td>変はんれい岩類</td> <td>変はんれい岩類の破砕部 変はんれい岩類</td> <td></td> </tr> </tbody> </table> <p>【岩種による岩盤分類】</p> <table border="1"> <thead> <tr> <th>地層名</th> <th>地質</th> </tr> </thead> <tbody> <tr> <td>みやま層</td> <td>凝灰質シルト岩、凝灰質砂岩、 凝灰質礫岩</td> </tr> <tr> <td>北薩火山岩類 I (角閃石安山岩質)</td> <td>軽石質凝灰角礫岩 火山角礫岩、凝灰角礫岩、 火山礫凝灰岩</td> </tr> <tr> <td rowspan="2">混在岩</td> <td>礫岩岩塊 砂岩岩塊 石灰岩岩塊 泥質岩基質</td> </tr> </tbody> </table> <p>【その他】</p> <ul style="list-style-type: none"> — 断層 (破砕部を含む) E≡≡≡ 試験坑(投影) - - - 地質境界線 岩級境界線 ● ボーリング ○ ボーリング (EL. -18.5m以浅) X X 断面図位置 <p>岩盤分類図の凡例の修正</p>	地層名	地質	(岩級)	火砕流堆積物	溶結凝灰岩	B, C _H 級	北薩火山岩類 II (輝石安山岩質)	安山岩溶岩 火山角礫岩、凝灰角礫岩、 火山礫凝灰岩、凝灰岩	C _M 級	久見崎層	上部層 砂岩 礫岩	C _L 級	下部層 頁岩 砂岩 礫岩	D級	川内層	上部層 粘板岩 砂岩 礫岩		下部層 粘板岩 砂岩 礫岩		変はんれい岩類	変はんれい岩類の破砕部 変はんれい岩類		地層名	地質	みやま層	凝灰質シルト岩、凝灰質砂岩、 凝灰質礫岩	北薩火山岩類 I (角閃石安山岩質)	軽石質凝灰角礫岩 火山角礫岩、凝灰角礫岩、 火山礫凝灰岩	混在岩	礫岩岩塊 砂岩岩塊 石灰岩岩塊 泥質岩基質	<p>備考</p>
地質時代	地層名	地質																																																							
新第三紀	火砕流堆積物	溶結凝灰岩																																																							
	北薩火山岩類 II (輝石安山岩質)	安山岩溶岩 火山角礫岩、凝灰角礫岩、 火山礫凝灰岩、凝灰岩																																																							
	みやま層	凝灰質シルト岩、凝灰質砂岩、 凝灰質礫岩																																																							
	北薩火山岩類 I (角閃石安山岩質)	軽石質凝灰角礫岩 火山角礫岩、凝灰角礫岩、 火山礫凝灰岩																																																							
白亜紀	混在岩	礫岩岩塊 砂岩岩塊 石灰岩岩塊 泥質岩基質																																																							
		頁岩 砂岩 礫岩 頁岩																																																							
	久見崎層	上部層 砂岩 礫岩 頁岩																																																							
		下部層 砂岩 礫岩																																																							
	川内層	上部層 粘板岩 砂岩 礫岩																																																							
		下部層 粘板岩 砂岩 礫岩																																																							
	ジュラ紀	変はんれい岩類	変はんれい岩類の破砕部 変はんれい岩類																																																						
	地層名	地質	(岩級)																																																						
	火砕流堆積物	溶結凝灰岩	B, C _H 級																																																						
	北薩火山岩類 II (輝石安山岩質)	安山岩溶岩 火山角礫岩、凝灰角礫岩、 火山礫凝灰岩、凝灰岩	C _M 級																																																						
久見崎層	上部層 砂岩 礫岩	C _L 級																																																							
	下部層 頁岩 砂岩 礫岩	D級																																																							
川内層	上部層 粘板岩 砂岩 礫岩																																																								
	下部層 粘板岩 砂岩 礫岩																																																								
変はんれい岩類	変はんれい岩類の破砕部 変はんれい岩類																																																								
地層名	地質																																																								
みやま層	凝灰質シルト岩、凝灰質砂岩、 凝灰質礫岩																																																								
北薩火山岩類 I (角閃石安山岩質)	軽石質凝灰角礫岩 火山角礫岩、凝灰角礫岩、 火山礫凝灰岩																																																								
混在岩	礫岩岩塊 砂岩岩塊 石灰岩岩塊 泥質岩基質																																																								

拡大版

川内原子力発電所 1号炉及び2号炉 設置変更許可申請書 比較表
地盤（地質・地質構造）について

赤：前回補正申請で記載を変更した箇所
緑：今回補正申請（案）で記載を変更した箇所を示す。

添付書類六 7.3 地盤



川内原子力発電所1号炉及び2号炉 設置変更許可申請書 比較表
 地盤（地質・地質構造）について

赤：前回補正申請で記載を変更した箇所
 緑：今回補正申請（案）で記載を変更した箇所
 を示す。

添付書類六 7.3 地盤

既許可申請書（平成29年4月5日許可）	前回補正申請書（令和5年10月27日申請）	今回補正申請書（案）	備考
<div style="border: 1px solid black; height: 200px; width: 100%;"></div> <p style="font-size: small; margin-top: 5px;"> <input type="checkbox"/> 既許可の範囲から削除できません。 第7.3.4.1節 地盤の地質調査結果図 </p>	<div style="border: 2px solid red; height: 200px; width: 100%;"></div> <p style="font-size: small; margin-top: 5px;"> <input type="checkbox"/> 既許可の範囲から削除できません。 第7.3.4.1節 地盤の地質調査結果図 </p>	<div style="border: 2px solid red; height: 200px; width: 100%;"></div> <p style="font-size: small; margin-top: 5px;"> <input type="checkbox"/> 既許可の範囲から削除できません。 第7.3.4.1節 地盤の地質調査結果図 </p>	<p style="color: red; font-size: large;">敷地の地形 変更の反映</p>

川内原子力発電所1号炉及び2号炉 設置変更許可申請書 比較表
 地盤（地質・地質構造）について

赤：前回補正申請で記載を変更した箇所
 緑：今回補正申請（案）で記載を変更した箇所
 を示す。

添付書類六 7.3 地盤

既許可申請書（平成29年4月5日許可）	前回補正申請書（令和5年10月27日申請）	今回補正申請書（案）	備考
 <p><small>図面上の変更から印刷できません。 第1.3.4.2.2節 敷地の地質平面図</small></p>	 <p><small>図面上の変更から印刷できません。 第1.3.4.2.2節 敷地の地質平面図</small></p>	 <p><small>図面上の変更から印刷できません。 第1.3.4.2.2節 敷地の地質平面図</small></p>	<p>敷地の地形 変更の反映</p> <p>凡例の修正</p>

川内原子力発電所1号炉及び2号炉 設置変更許可申請書 比較表
 地盤（地質・地質構造）について

赤：前回補正申請で記載を変更した箇所
 緑：今回補正申請（案）で記載を変更した箇所
 を示す。

添付書類六 7.3 地盤

既許可申請書（平成29年4月5日許可）	前回補正申請書（令和5年10月27日申請）	今回補正申請書（案）	備考
<p>第7.3.4.3図 敷地の地質断面図</p>	<p>第7.3.4.3図 敷地の地質断面図</p>	<p>第7.3.4.3図 敷地の地質断面図</p>	<p>敷地の地形 変更の反映</p> <p>凡例の修正</p>

川内原子力発電所 1号炉及び2号炉 設置変更許可申請書 比較表
 地盤（地質・地質構造）について

赤：前回補正申請で記載を変更した箇所
 緑：今回補正申請（案）で記載を変更した箇所
 を示す。

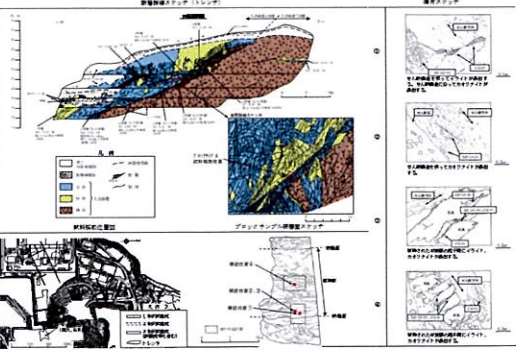
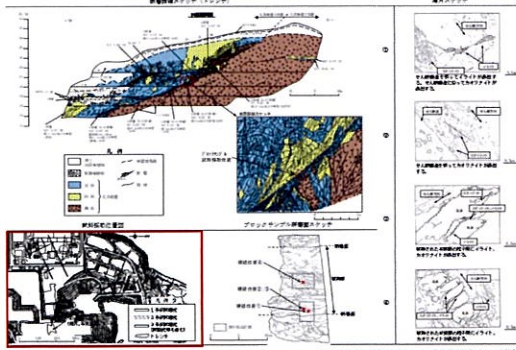
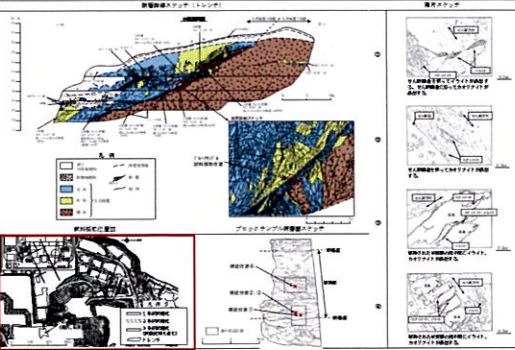
添付書類六 7.3 地盤

既許可申請書（平成29年4月5日許可）	前回補正申請書（令和5年10月27日申請）	今回補正申請書（案）	備考
<p>既許可申請書の地盤図。左下に断面図があり、その一部が赤い枠で囲まれている。</p>	<p>前回補正申請書の地盤図。断面図の赤い枠が緑色に塗り替えられている。</p>	<p>今回補正申請書（案）の地盤図。断面図の赤い枠はそのまま残っている。</p>	<p>敷地の地形 変更の反映</p>

川内原子力発電所1号炉及び2号炉 設置変更許可申請書 比較表
 地盤（地質・地質構造）について

赤：前回補正申請で記載を変更した箇所
 緑：今回補正申請（案）で記載を変更した箇所
 を示す。

添付書類六 7.3 地盤

既許可申請書（平成29年4月5日許可）	前回補正申請書（令和5年10月27日申請）	今回補正申請書（案）	備考
 <p>Figure 7.3.4.1: Geological cross-section and maps for the original application. It includes a 3D block diagram of the site, a geological cross-section, and various maps showing the site location and surrounding areas. The diagrams are labeled with '既許可申請書'.</p>	 <p>Figure 7.3.4.2: Geological cross-section and maps from the previous amendment. This version shows changes from the original application, with some areas highlighted in red. The diagrams are labeled with '前回補正申請書'.</p>	 <p>Figure 7.3.4.3: Geological cross-section and maps from the current proposed amendment. This version shows further changes, with some areas highlighted in green. The diagrams are labeled with '今回補正申請書（案）'.</p>	<p>敷地の地形 変更の反映</p>

川内原子力発電所1号炉及び2号炉 設置変更許可申請書 比較表
 地盤（地質・地質構造）について

赤：前回補正申請で記載を変更した箇所
 緑：今回補正申請（案）で記載を変更した箇所
 を示す。

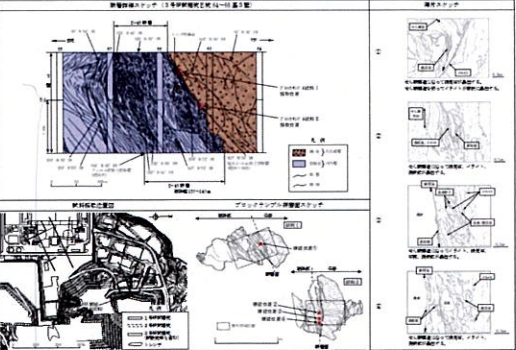
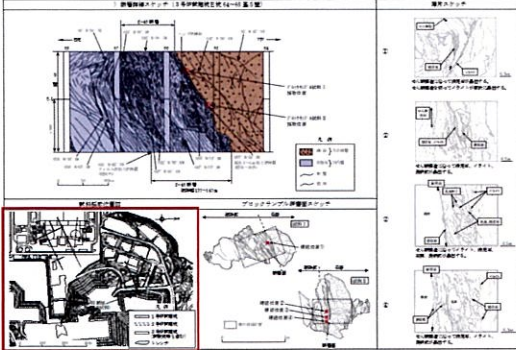
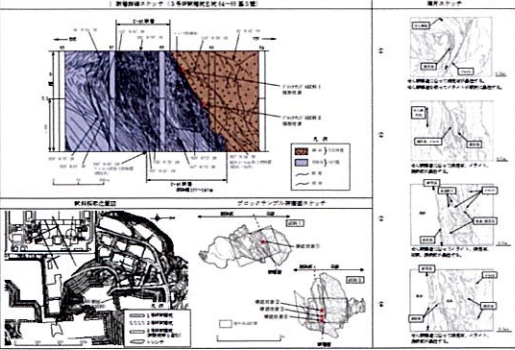
添付書類六 7.3 地盤

既許可申請書（平成29年4月5日許可）	前回補正申請書（令和5年10月27日申請）	今回補正申請書（案）	備考
<p>第7.3.4.4図(1) 観測記録スケッチ・資料整理結果（D-04観測）</p>	<p>第7.3.4.4図(1) 観測記録スケッチ・資料整理結果（D-04観測）</p>	<p>第7.3.4.4図(1) 観測記録スケッチ・資料整理結果（D-04観測）</p>	<p>敷地の地形 変更の反映</p>

川内原子力発電所1号炉及び2号炉 設置変更許可申請書 比較表
 地盤（地質・地質構造）について

赤：前回補正申請で記載を変更した箇所
 緑：今回補正申請（案）で記載を変更した箇所
 を示す。

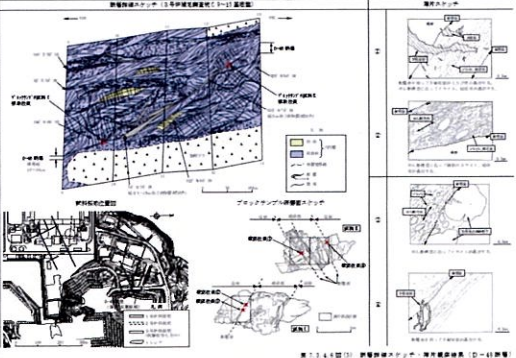
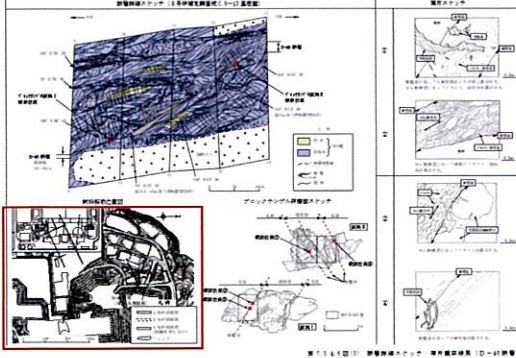
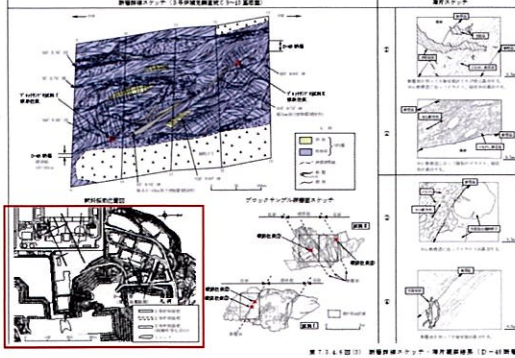
添付書類六 7.3 地盤

既許可申請書（平成29年4月5日許可）	前回補正申請書（令和5年10月27日申請）	今回補正申請書（案）	備考
 <p>既許可申請書の地盤図面。上部は断面図、下部は平面図。地質構造と基礎位置を示している。</p>	 <p>前回補正申請書の地盤図面。赤枠で囲った箇所は前回補正申請で変更された箇所を示している。</p>	 <p>今回補正申請書の地盤図面。緑枠で囲った箇所は今回補正申請（案）で変更された箇所を示している。</p>	<p>敷地の地形 変更の反映</p>

川内原子力発電所1号炉及び2号炉 設置変更許可申請書 比較表
 地盤（地質・地質構造）について

赤：前回補正申請で記載を変更した箇所
 緑：今回補正申請（案）で記載を変更した箇所
 を示す。

添付書類六 7.3 地盤

既許可申請書（平成29年4月5日許可）	前回補正申請書（令和5年10月27日申請）	今回補正申請書（案）	備考
			<p>敷地の地形 変更の反映</p>

川内原子力発電所1号炉及び2号炉 設置変更許可申請書 比較表
 地盤（地質・地質構造）について

赤：前回補正申請で記載を変更した箇所
 緑：今回補正申請（案）で記載を変更した箇所
 を示す。

添付書類六 7.3 地盤

既許可申請書（平成29年4月5日許可）	前回補正申請書（令和5年10月27日申請）	今回補正申請書（案）	備考
<div style="border: 1px solid black; height: 200px; width: 100%;"></div> <p style="font-size: small; margin-top: 5px;"> <input type="checkbox"/> 図面上の記載から公開できません <small>第7.3.3.1図 発電所原子炉敷地敷設位置付図（地盤調査位置図）</small> </p>	<div style="border: 2px solid red; height: 200px; width: 100%;"></div> <p style="font-size: small; margin-top: 5px;"> <input type="checkbox"/> 図面上の記載から公開できません <small>第7.3.3.1図 発電所原子炉敷地敷設位置付図（地盤調査位置図）</small> </p>	<div style="border: 2px solid green; height: 200px; width: 100%;"></div> <p style="font-size: small; margin-top: 5px;"> <input type="checkbox"/> 図面上の記載から公開できません <small>第7.3.3.1図 発電所原子炉敷地敷設位置付図（地盤調査位置図）</small> </p>	<p style="color: red; font-size: large;">敷地の地形 変更の反映</p>

川内原子力発電所 1号炉及び2号炉 設置変更許可申請書 比較表
 地盤（地質・地質構造）について

赤：前回補正申請で記載を変更した箇所
 緑：今回補正申請（案）で記載を変更した箇所
 を示す。

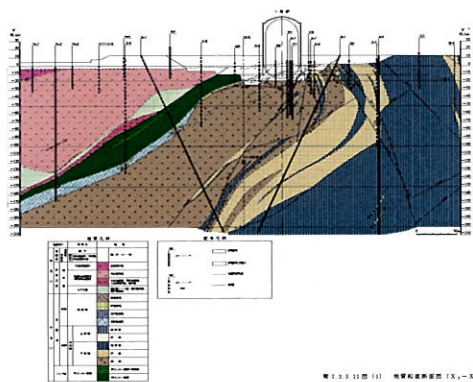
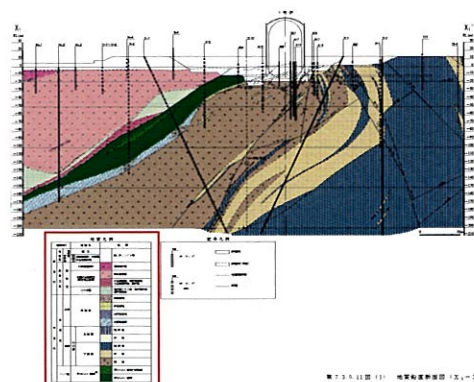
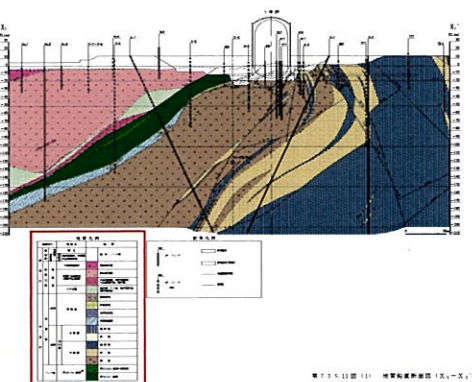
添付書類六 7.3 地盤

既許可申請書（平成29年4月5日許可）	前回補正申請書（令和5年10月27日申請）	今回補正申請書（案）	備考
<div data-bbox="203 311 734 670" style="border: 1px solid black; height: 225px;"></div> <div data-bbox="224 678 369 694"><input type="checkbox"/> 図面上の記載から作成できません</div> <div data-bbox="571 670 728 678">第7.3.3.18節 地質学等調査図（EL-18-186）</div>	<div data-bbox="734 311 1265 670" style="border: 1px solid black; height: 225px;"></div> <div data-bbox="750 678 896 694"><input type="checkbox"/> 図面上の記載から作成できません</div> <div data-bbox="1097 670 1254 678">第7.3.3.18節 地質学等調査図（EL-18-186）</div>	<div data-bbox="1265 311 1796 670" style="border: 1px solid black; height: 225px;"></div> <div data-bbox="1288 678 1433 694"><input type="checkbox"/> 図面上の記載から作成できません</div> <div data-bbox="1624 670 1780 678">第7.3.3.18節 地質学等調査図（EL-18-186）</div>	<p style="color: red; text-align: center;">凡例の修正</p>

川内原子力発電所 1号炉及び2号炉 設置変更許可申請書 比較表
 地盤（地質・地質構造）について

赤：前回補正申請で記載を変更した箇所
 緑：今回補正申請（案）で記載を変更した箇所
 を示す。

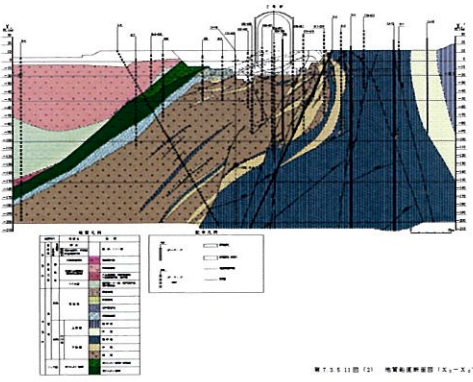
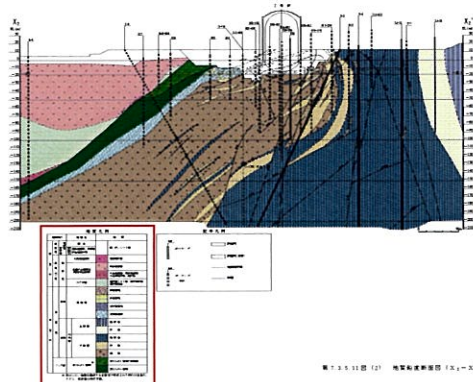
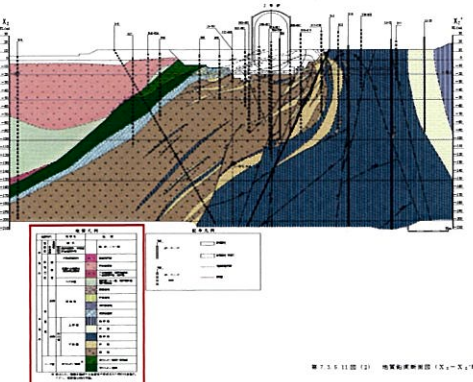
添付書類六 7.3 地盤

既許可申請書（平成29年4月5日許可）	前回補正申請書（令和5年10月27日申請）	今回補正申請書（案）	備考
 <p>第7.3.5.11図 (1) 地質断面構造図（文1-文1）(参照)</p>	 <p>第7.3.5.11図 (1) 地質断面構造図（文1-文1）(参照)</p>	 <p>第7.3.5.11図 (1) 地質断面構造図（文1-文1）(参照)</p>	<p>凡例の修正</p>

川内原子力発電所 1号炉及び2号炉 設置変更許可申請書 比較表
 地盤（地質・地質構造）について

赤：前回補正申請で記載を変更した箇所
 緑：今回補正申請（案）で記載を変更した箇所
 を示す。

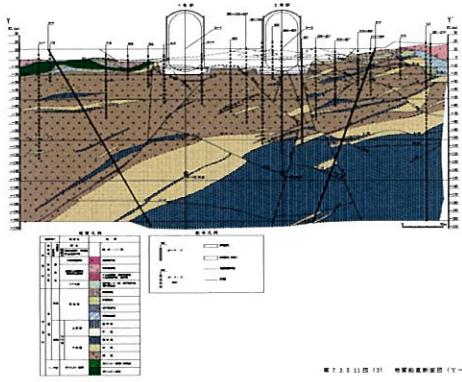
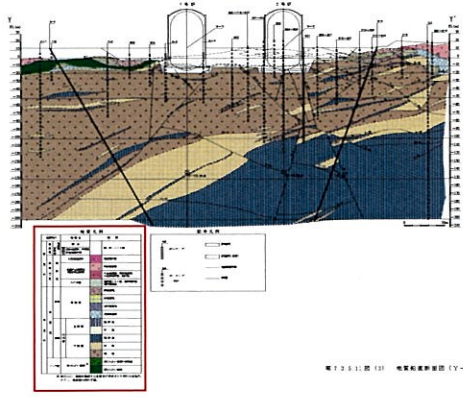
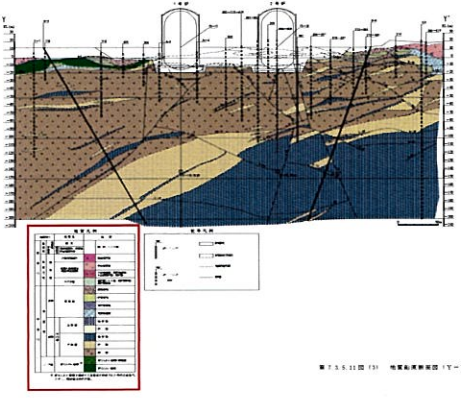
添付書類六 7.3 地盤

既許可申請書（平成29年4月5日許可）	前回補正申請書（令和5年10月27日申請）	今回補正申請書（案）	備考
 <p>地質構造断面図（X₁-X₂断面）</p>	 <p>地質構造断面図（X₁-X₂断面）</p>	 <p>地質構造断面図（X₁-X₂断面）</p>	<p>凡例の修正</p>

川内原子力発電所 1号炉及び2号炉 設置変更許可申請書 比較表
 地盤（地質・地質構造）について

赤：前回補正申請で記載を変更した箇所
 緑：今回補正申請（案）で記載を変更した箇所
 を示す。

添付書類六 7.3 地盤

既許可申請書（平成29年4月5日許可）	前回補正申請書（令和5年10月27日申請）	今回補正申請書（案）	備考
 <p>図 7.3.5.11 図 (3) 地盤地質断面図 (Y-Y'断面)</p>	 <p>図 7.3.5.11 図 (3) 地盤地質断面図 (Y-Y'断面)</p>	 <p>図 7.3.5.11 図 (3) 地盤地質断面図 (Y-Y'断面)</p>	<p>凡例の修正</p>

川内原子力発電所1号炉及び2号炉 設置変更許可申請書 比較表
 地盤（地質・地質構造）について

赤：前回補正申請で記載を変更した箇所
 緑：今回補正申請（案）で記載を変更した箇所
 を示す。

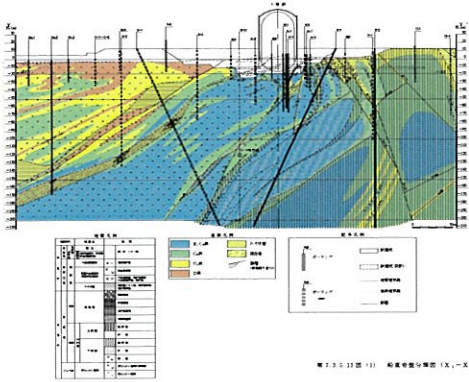
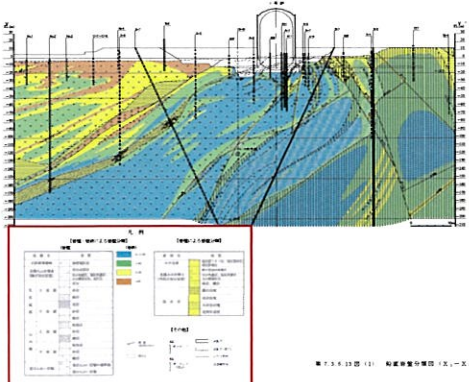
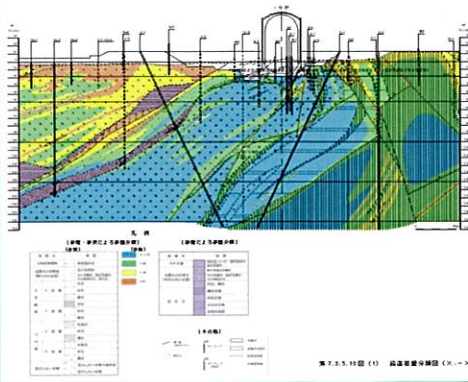
添付書類六 7.3 地盤

既許可申請書（平成29年4月5日許可）	前回補正申請書（令和5年10月27日申請）	今回補正申請書（案）	備考
<div data-bbox="203 298 734 667" style="border: 1px solid black; height: 231px;"></div> <div data-bbox="203 667 734 1487"> <input type="checkbox"/> 既許上の範囲から削除できません <small>■ 7.3.3.12図 水平地盤分層図 (EL=14.5m)</small> </div>	<div data-bbox="741 298 1263 667" style="border: 1px solid black; height: 231px;"></div> <div data-bbox="741 667 1263 1487"> <input type="checkbox"/> 既許上の範囲から削除できません <small>■ 7.3.3.12図 水平地盤分層図 (EL=14.5m)</small> </div>	<div data-bbox="1270 298 1798 667" style="border: 2px solid green; height: 231px;"></div> <div data-bbox="1270 667 1798 1487"> <input type="checkbox"/> 既許上の範囲から削除できません <small>■ 7.3.3.12図 水平地盤分層図 (EL=14.5m)</small> </div>	<p>凡例の修正</p> <p>凡例と図 の修正</p>

川内原子力発電所 1号炉及び2号炉 設置変更許可申請書 比較表
 地盤（地質・地質構造）について

赤：前回補正申請で記載を変更した箇所
 緑：今回補正申請（案）で記載を変更した箇所を示す。

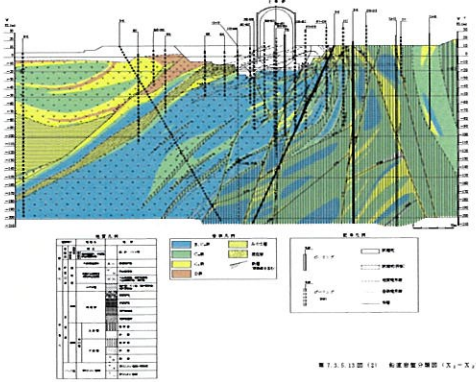
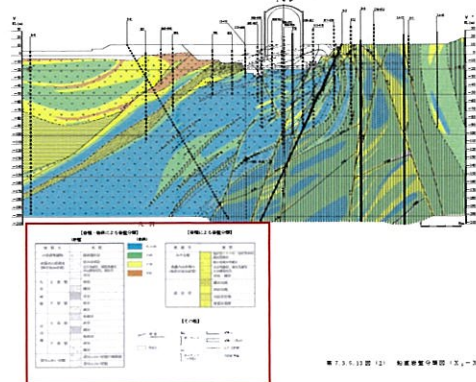
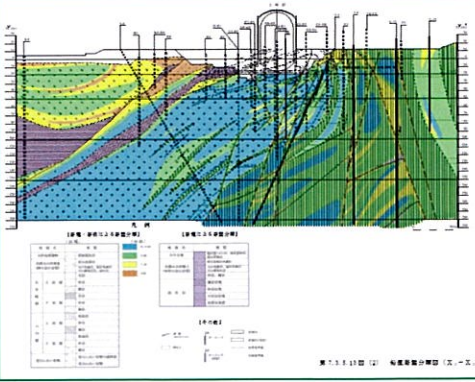
添付書類六 7.3 地盤

既許可申請書（平成29年4月5日許可）	前回補正申請書（令和5年10月27日申請）	今回補正申請書（案）	備考
 <p>第7.3.5.13図(1) 設置変更分層図（文、一文、断面）</p>	 <p>第7.3.5.13図(1) 設置変更分層図（文、一文、断面）</p>	 <p>第7.3.5.13図(1) 設置変更分層図（文、一文、断面）</p>	<p>凡例の修正</p> <p>凡例と図の修正</p>

川内原子力発電所1号炉及び2号炉 設置変更許可申請書 比較表
 地盤（地質・地質構造）について

赤：前回補正申請で記載を変更した箇所
 緑：今回補正申請（案）で記載を変更した箇所
 を示す。

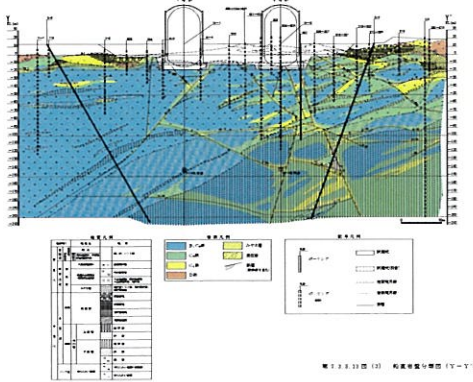
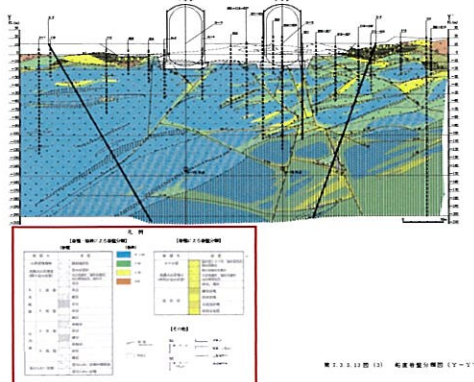
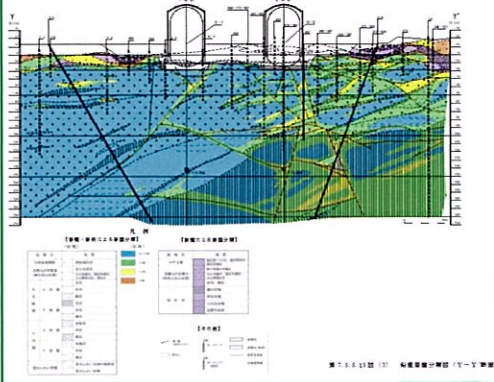
添付書類六 7.3 地盤

既許可申請書（平成29年4月5日許可）	前回補正申請書（令和5年10月27日申請）	今回補正申請書（案）	備考
 <p>第7.3.5.13図(2) 地盤断面分類図（文-1）(原案)</p>	 <p>第7.3.5.13図(2) 地盤断面分類図（文-1）(修正案)</p>	 <p>第7.3.5.13図(2) 地盤断面分類図（文-1）(案)</p>	<p>凡例の修正</p> <p>凡例と図 の修正</p>

川内原子力発電所1号炉及び2号炉 設置変更許可申請書 比較表
 地盤（地質・地質構造）について

赤：前回補正申請で記載を変更した箇所
 緑：今回補正申請（案）で記載を変更した箇所を示す。

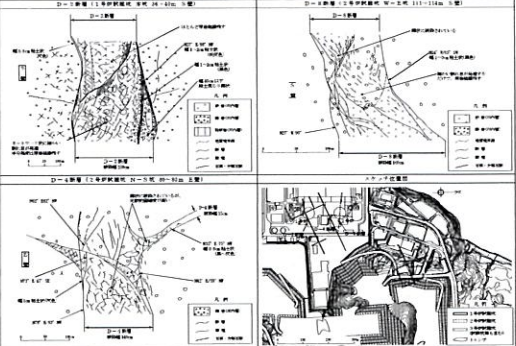
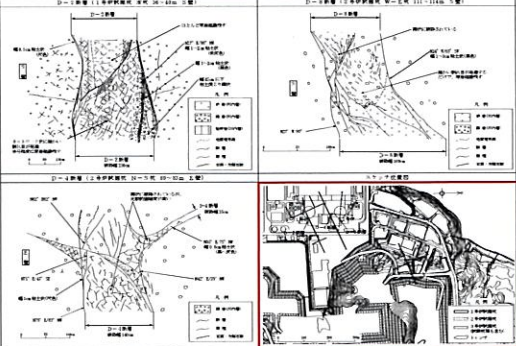
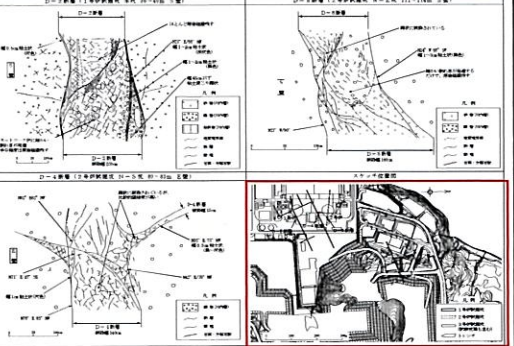
添付書類六 7.3 地盤

既許可申請書（平成29年4月5日許可）	前回補正申請書（令和5年10月27日申請）	今回補正申請書（案）	備考
 <p>第 7.3.3.13 図 (3) 地盤地質分層図 (Y-Y'断面)</p>	 <p>第 7.3.3.13 図 (3) 地盤地質分層図 (Y-Y'断面)</p>	 <p>第 7.3.3.13 図 (3) 地盤地質分層図 (Y-Y'断面)</p>	<p>凡例の修正</p> <p>凡例と図の修正</p>

川内原子力発電所 1号炉及び2号炉 設置変更許可申請書 比較表
 地盤（地質・地質構造）について

赤：前回補正申請で記載を変更した箇所
 緑：今回補正申請（案）で記載を変更した箇所を示す。

添付書類六 7.3 地盤

既許可申請書（平成29年4月5日許可）	前回補正申請書（令和5年10月27日申請）	今回補正申請書（案）	備考
			<p>敷地の地形 変更の反映</p>