

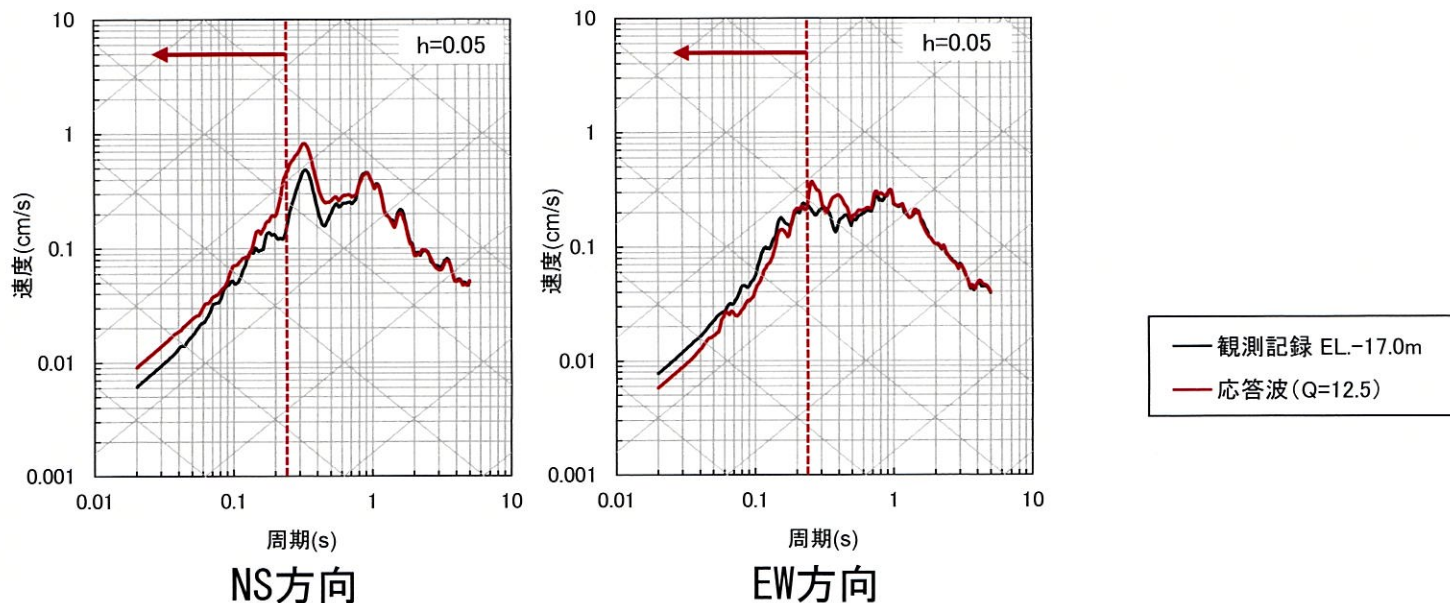
【補足③】 応答スペクトルによる確認における特異な地震観測記録の分析

【補足③】 応答スペクトルによる確認における特異な地震観測記録の分析

■ ⑩熊本県熊本地方の地震（EW方向）の記録の特異性確認

- ・ 地盤減衰 ($Q=12.5$) による応答波の応答スペクトルは、大半の地震において、地震観測記録の応答スペクトルと比べて、同等もしくは上回ることを確認。（例：⑩熊本県熊本地方の地震（NS方向））
- ・ ⑩熊本県熊本地方の地震（EW方向）では、0.25秒程度以下の短周期帯において、地盤減衰 ($Q=12.5$) による応答波の応答スペクトルが地震観測記録の応答スペクトルを下回ることを確認。
- ・ 上記傾向の要因として考えられる以下の影響について、確認を実施。
 - ・ 理論伝達関数の卓越周波数付近における入力波の振幅特性による影響
- ・ 次頁以降において、確認した結果、上記傾向の要因は、EL. -90mの地震観測記録において、設定した地下構造モデルの理論伝達関数の卓越周波数のピーク付近の周波数帯で数Hzにわたる振幅が小さい特性（凹）によるものと考えられ、設定した地下構造モデルの妥当性に影響はないと判断した。なお、標準応答スペクトルは数Hzにわたって振幅が小さい特性（凹）を有していないため、上記と同じ傾向は見られないと考えられる。

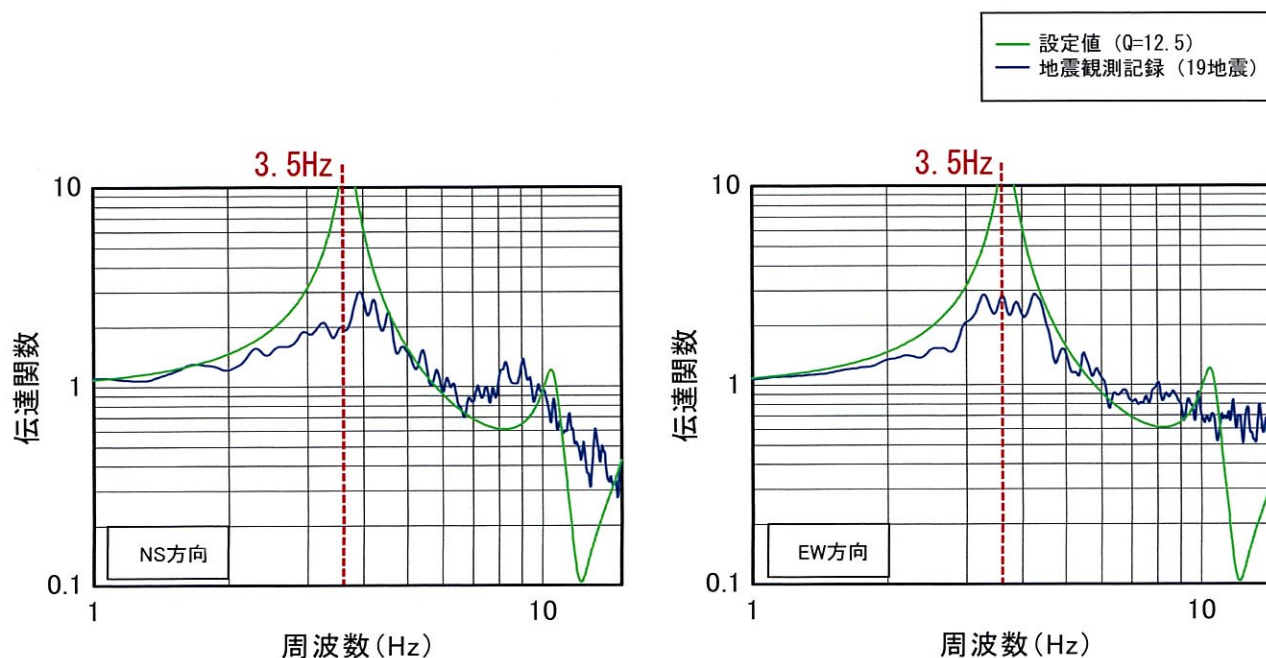
⑩熊本県熊本地方



【補足③】 応答スペクトルによる確認における特異な地震観測記録の分析

■ 伝達関数による傾向分析

- 地震観測記録（19地震）による平均伝達関数と理論伝達関数（ $Q=12.5$ ）を比較すると、3.5Hz程度の卓越周波数付近では、理論伝達関数（ $Q=12.5$ ）は、地震観測記録（19地震）による平均伝達関数を大きく上回る傾向。
- 一方、3.5Hz程度の卓越周波数付近を除く周波数帯において、理論伝達関数（ $Q=12.5$ ）は地震観測記録（19地震）による平均伝達関数を下回る傾向。



伝達関数の比較

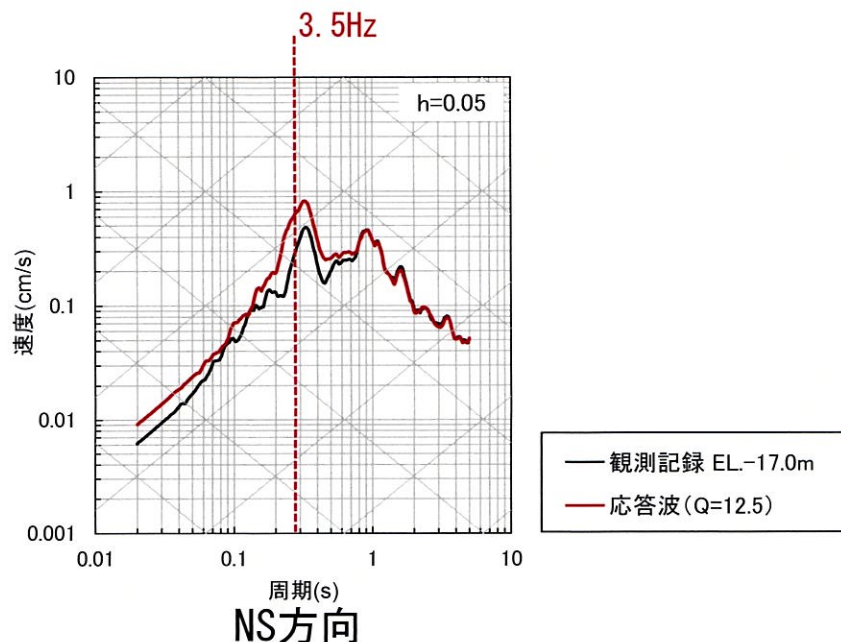
※観測記録及び理論の伝達関数はParzen Window 0.2Hzでスムージング

【補足③】 応答スペクトルによる確認における特異な地震観測記録の分析

■ 伝達関数による傾向と応答スペクトルによる傾向の差異

- ・ 応答波 ($Q=12.5$) の応答スペクトルを見ると、前頁の理論伝達関数 ($Q=12.5$) で大きなピークが見られた3.5Hz (0.29秒) 程度の卓越周波数付近でピークが見られ、理論伝達関数 ($Q=12.5$) のピークが反映されている。
- ・ 一方、前頁の理論伝達関数 ($Q=12.5$) が地震観測記録の伝達関数を下回る周期帯では、応答波 ($Q=12.5$) の応答スペクトルが地震観測記録の応答スペクトルを上回り、フーリエ振幅スペクトルによる伝達関数とは異なる傾向。(例：⑩熊本県熊本地方の地震 (NS方向))

例：⑩熊本県熊本地方 (NS方向)

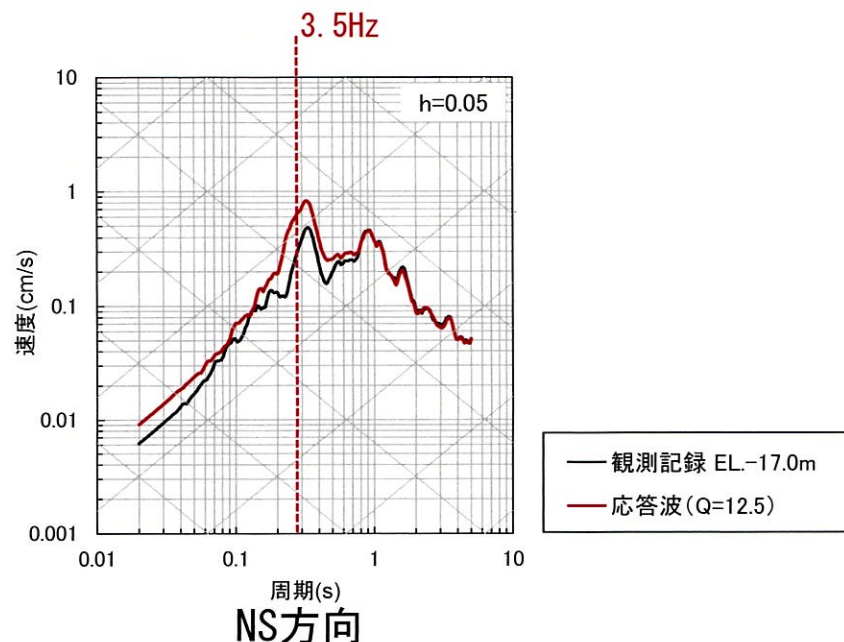


【補足③】 応答スペクトルによる確認における特異な地震観測記録の分析

■ 応答スペクトルの特性

- 前頁までを踏まえると、理論伝達関数 ($Q=12.5$) の卓越周波数付近 (3.5Hz程度) の大きなピークが当該周波数の周辺の周波数帯にも影響を与え、応答波 ($Q=12.5$) の応答スペクトルの短周期帯が嵩上げされる。
(例：⑩熊本県熊本地方の地震 (NS方向))
- ただし、入力波 (地震観測記録 (EL. -90.0m)) において、理論伝達関数 ($Q=12.5$) の卓越周波数付近の振幅が小さいと、理論伝達関数 ($Q=12.5$) のピークの影響が反映されず、応答波 ($Q=12.5$) の応答スペクトルの短周期帯が嵩上げされないと考えられる。

例：⑩熊本県熊本地方 (NS方向)

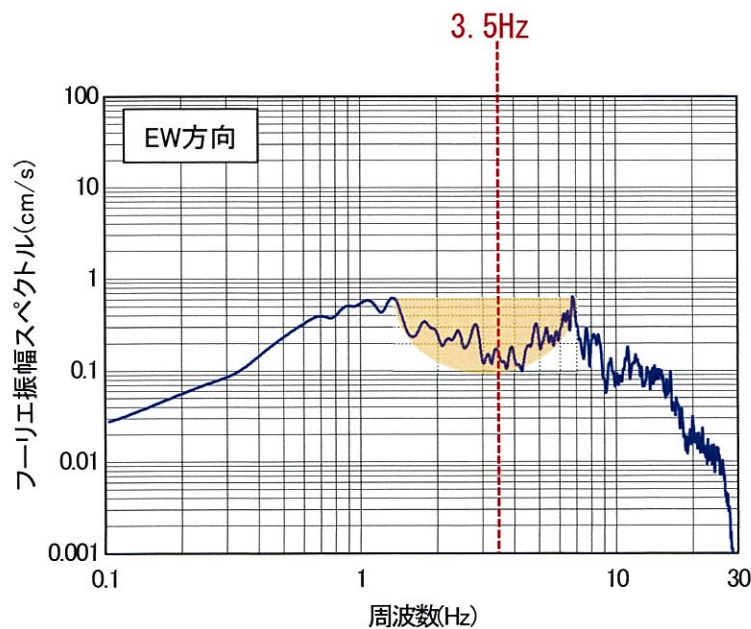
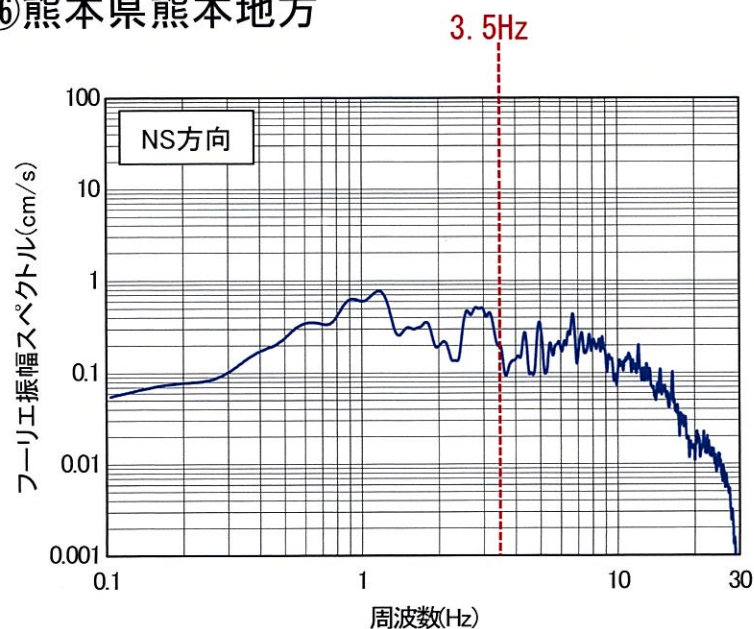


【補足③】 応答スペクトルによる確認における特異な地震観測記録の分析

■ ⑯熊本県熊本地方の地震（EW方向）のフーリエ振幅スペクトル（EL. -90.0m）の分析

- ⑯熊本県熊本地方の地震（EW方向）のフーリエ振幅スペクトルは、理論伝達関数（ $Q=12.5$ ）の3.5Hz程度の卓越周波数のピーク付近の周波数帯で数Hzにわたり振幅が小さい特性を確認。
- 上記の影響で、応答波（ $Q=12.5$ ）の応答スペクトルの短周期帯では、理論伝達関数（ $Q=12.5$ ）のピークの影響が反映されず、嵩上げされなかったことが、応答波（ $Q=12.5$ ）の応答スペクトルが観測記録の応答スペクトルを下回った1つの要因と考えられる。

⑯熊本県熊本地方

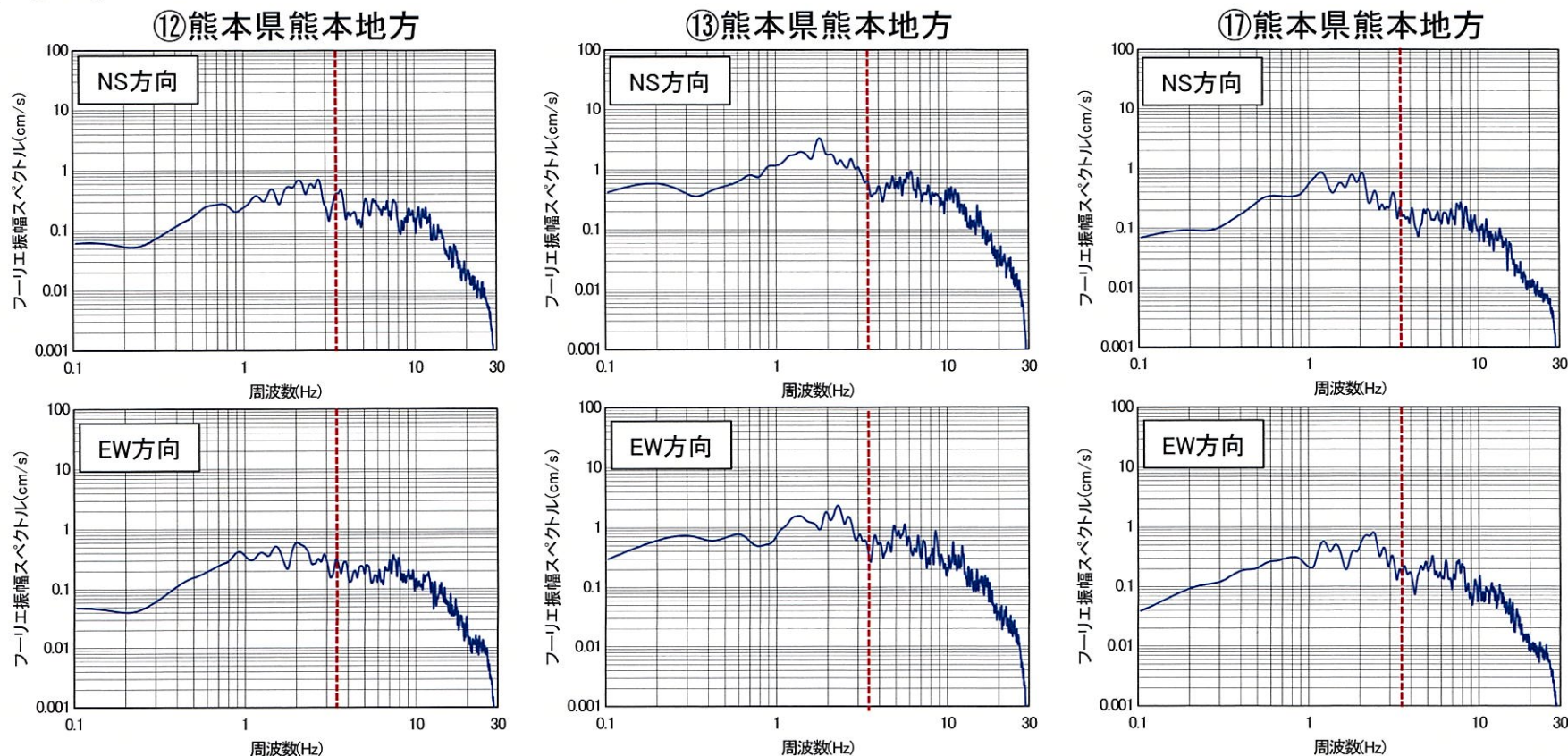


観測記録（EL. -90.0m）のフーリエ振幅スペクトル

【補足③】 応答スペクトルによる確認における特異な地震観測記録の分析

■ 要因の分析

- 前頁までの傾向が、⑯熊本県熊本地方の地震の震源近傍で発生した地震（⑫、⑬及び⑰の地震）において、同様の傾向が見られるか確認を実施。
- ⑫、⑬及び⑰の地震では、⑯熊本県熊本地方（EW方向）の短周期帯の応答スペクトルに見られたような応答波（ $Q=12.5$ ）の応答スペクトルが観測記録の応答スペクトルを下回る傾向は見られない。
- また、⑫、⑬及び⑰の地震の観測記録（EL. -90.0m）のフーリエ振幅スペクトルにおいて、理論伝達関数（ $Q=12.5$ ）の3.5Hz程度の卓越周波数のピーク付近の周波数帯で数Hzにわたり振幅が小さい特性は見られない。



観測記録（EL. -90.0m）のフーリエ振幅スペクトル

【補足④】 PS検層モデルとの比較による確認における境界条件の影響検討

【補足④】 PS検層モデルとの比較による確認における境界条件の影響検討

■ 計算の境界条件（EL. -200mでの速度コントラスト）の影響検討

- 追加ボーリング孔（QG-1～3）におけるPS検層はEL. -200mまで実施しているが、PS検層モデルの理論伝達関数（解放基盤表面／EL. -200m）の算出にあたり、EL. -200m以深の設定が必要である。
- EL. -200m以深の設定により、計算の境界条件としてEL. -200mでの速度コントラストが生じるため、PS検層モデルの設定にあたり、以下の3ケースを検討し、影響を確認する。
 - a. 設定した地下構造モデルの速度を流用した場合（EL. -200m以深を設定した地下構造モデルと同じ速度に設定）
 - b. 速度コントラストをなくした場合（EL. -200m以深を上層と同じ速度に設定）
 - c. 速度コントラストを大きくした場合（EL. -200m以深の速度を大きく設定）

【補足④】PS検層モデルとの比較による確認における境界条件の影響検討

a. 設定した地下構造モデルの速度を流用した場合

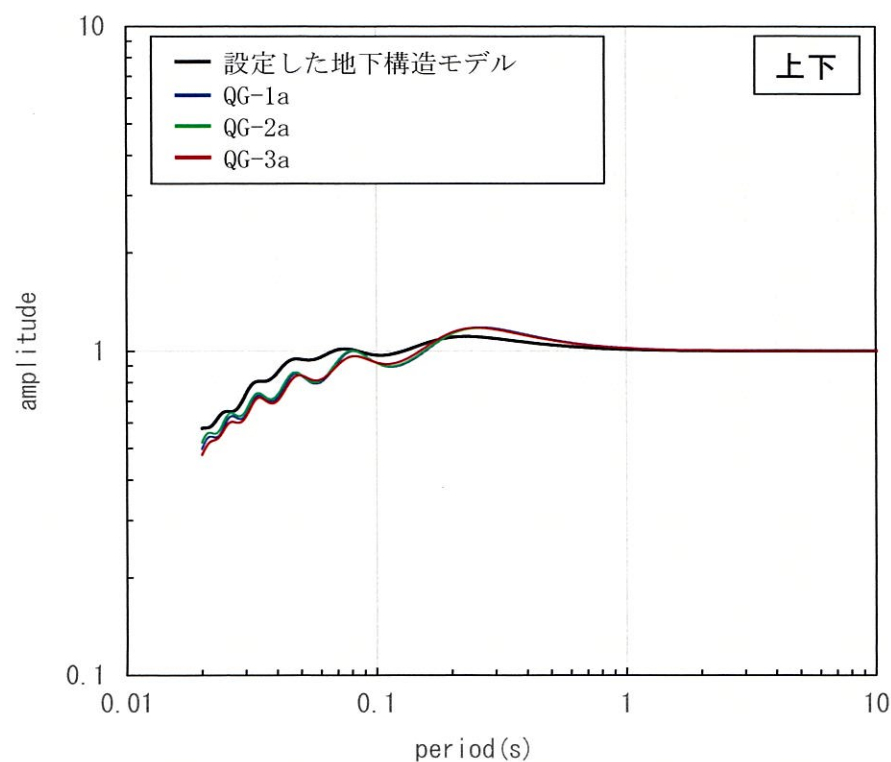
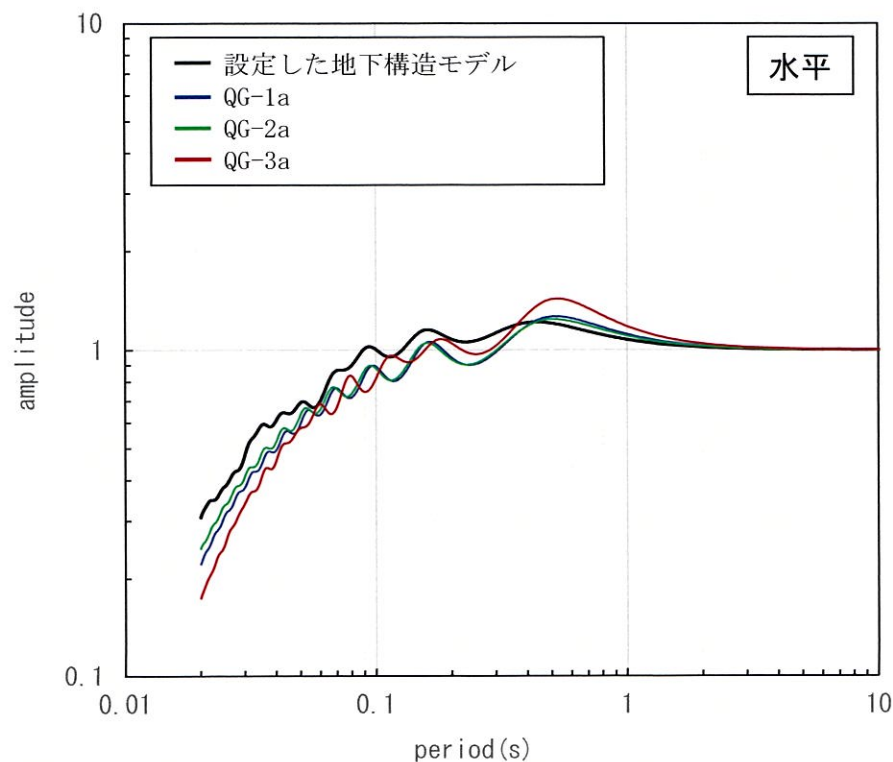
- 設定した地下構造モデルの速度を流用した場合として、EL. -200m以深を設定した地下構造モデルと同じ速度に設定する。(QG-1a~3aモデル)
- 伝達関数の比較に用いる地下構造モデルを以下に示す。

地表 ▼ (EL. 11.0m)	設定した地下構造モデル			QG-1aモデル			QG-2aモデル			QG-3aモデル		
解放基盤表面 ▼ (EL. -15.0m)	Vs (m/s)	Vp (m/s)	Q値	Vs (m/s)	Vp (m/s)	Q値	Vs (m/s)	Vp (m/s)	Q値	Vs (m/s)	Vp (m/s)	Q値
▼ (EL. -50.0m)	1350	3000	12.5									
▼ (EL. -100m)	1570	3440	12.5							1300	3140	10.7
▼ (EL. -144m)	1730	3470	12.5	1550	3190	11.3	1590	3220	11.8			
▼ (EL. -150m)												
▼ (EL. -200m)	1770	3650	12.5							1550	3320	10.6
	2100	4000	200	2100	4000	200	2100	4000	200	2100	4000	200

【補足④】 PS検層モデルとの比較による確認における境界条件の影響検討

■ 伝達関数の比較

- 設定した地下構造モデルの速度を流用した結果、理論伝達関数（解放基盤表面／EL. -200m）の一部の周期帯（水平：0.5秒付近、上下：0.2～0.4秒付近）において、特徴的なピークが現れている。



伝達関数の比較 (EL. -15m/EL. -200m)

【補足④】PS検層モデルとの比較による確認における境界条件の影響検討

b. 速度コントラストをなくした場合

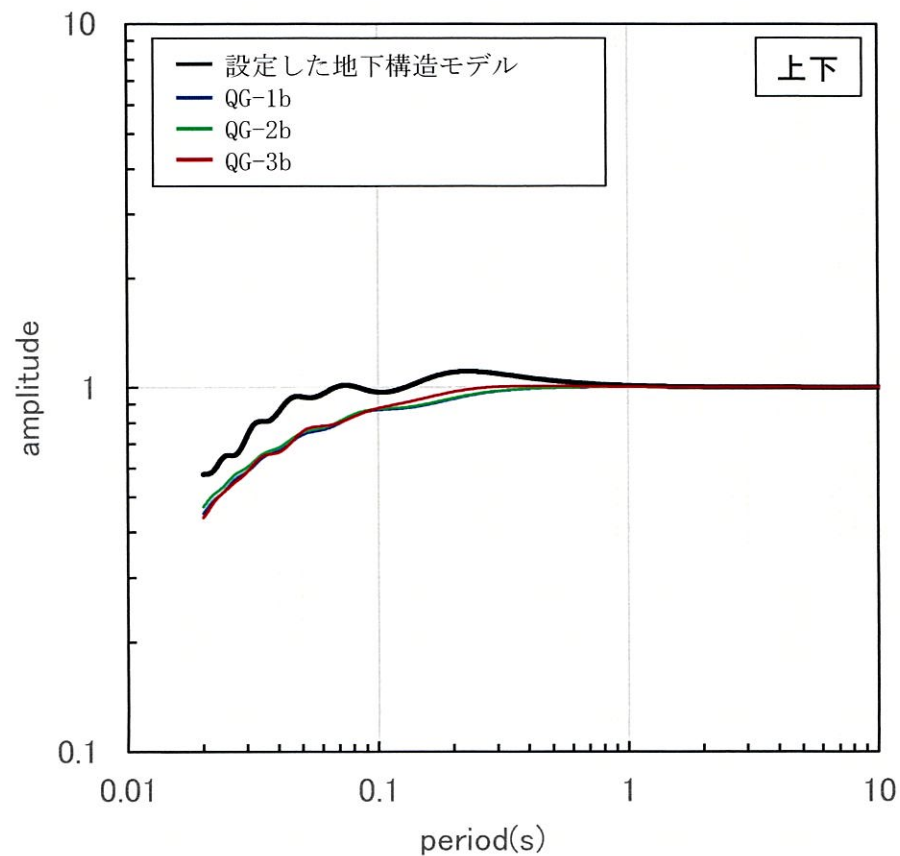
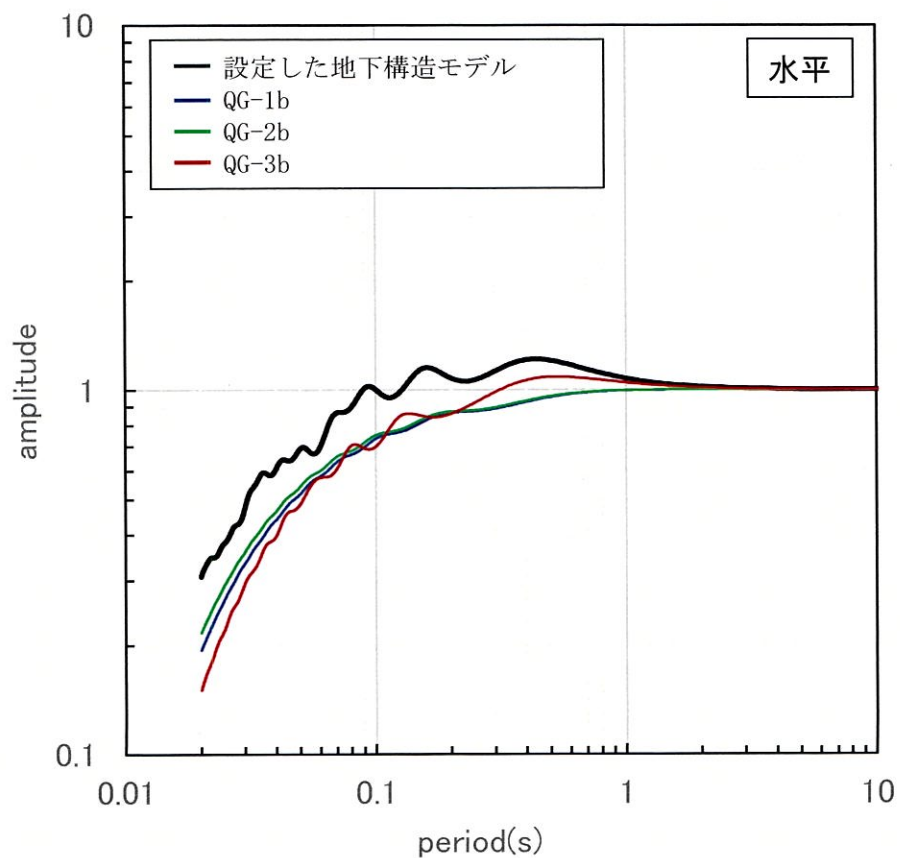
- 速度コントラストをなくした場合として、PS検層モデルのEL. -200m以深を上層と同じ速度に設定する。(QG-1b~3bモデル)
- 伝達関数の比較に用いる地下構造モデルを以下に示す。

地表 ▼ (EL. 11.0m)	設定した地下構造モデル			QG-1bモデル			QG-2bモデル			QG-3bモデル		
解放基盤表面 ▼ (EL. -15.0m)	Vs (m/s)	Vp (m/s)	Q値	Vs (m/s)	Vp (m/s)	Q値	Vs (m/s)	Vp (m/s)	Q値	Vs (m/s)	Vp (m/s)	Q値
▼ (EL. -50.0m)	1350	3000	12.5									
▼ (EL. -100m)	1570	3440	12.5							1300	3140	10.7
▼ (EL. -144m)	1730	3470	12.5	1550	3190	11.3	1590	3220	11.8			
▼ (EL. -150m)												
▼ (EL. -200m)	1770	3650	12.5							1550	3320	10.6
	2100	4000	200	1550	3190	200	1590	3220	200	1550	3320	200

【補足④】 PS検層モデルとの比較による確認における境界条件の影響検討

■ 伝達関数の比較

- 速度コントラストをなくした結果、一部の周期帯（水平：0.5秒付近、上下：0.2~0.4秒付近）における特徴的なピークの解消を確認。



伝達関数の比較 (EL. -15m/EL. -200m)

【補足④】PS検層モデルとの比較による確認における境界条件の影響検討

c. 速度コントラストを大きくした場合

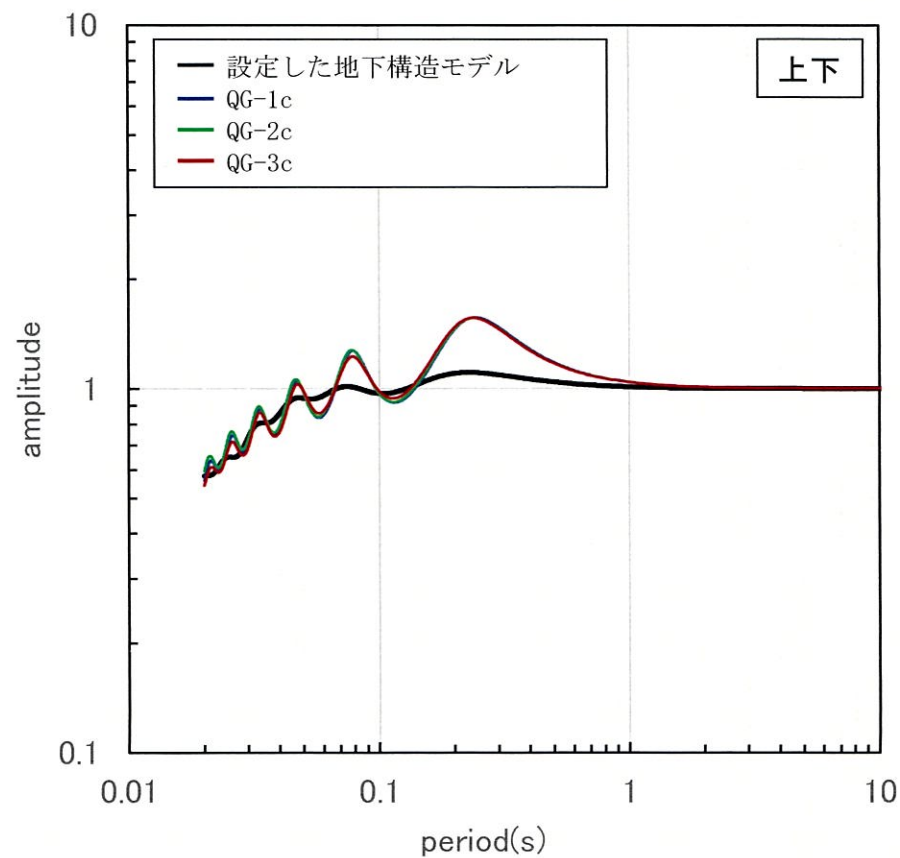
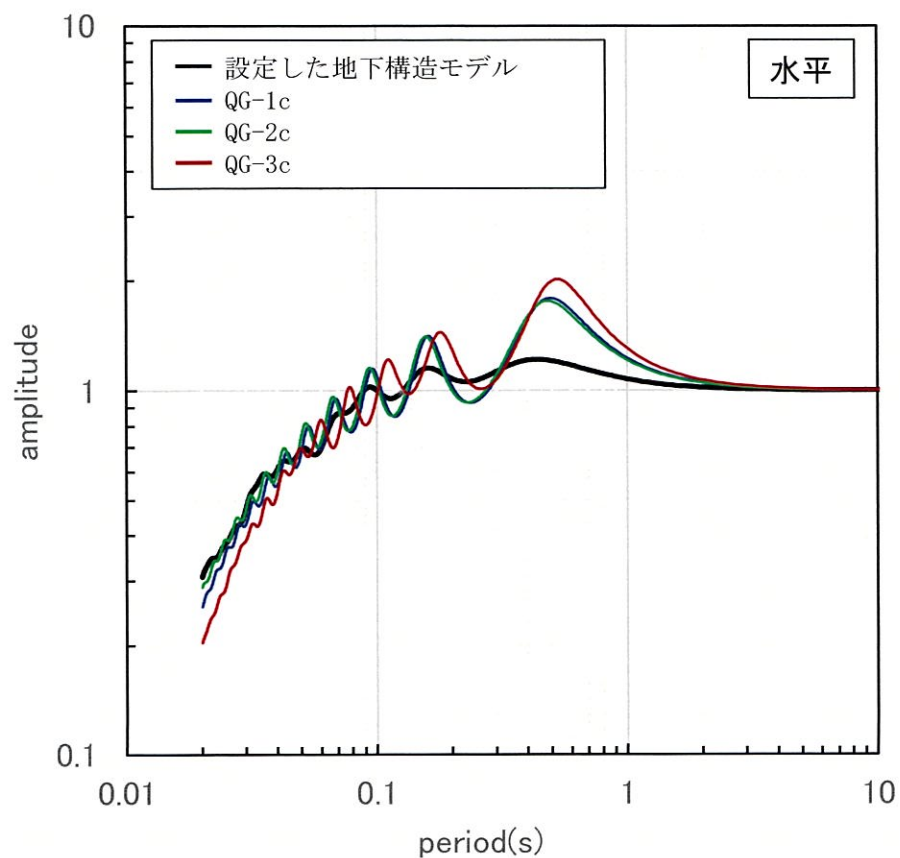
- 速度コントラストを大きくした場合として、PS検層モデルのEL. -200m以深の速度を大きく設定する。(QG-1c~3cモデル)
- 伝達関数の比較に用いる地下構造モデルを以下に示す。

地表 ▼ (EL. 11.0m)	設定した地下構造モデル			QG-1cモデル			QG-2cモデル			QG-3cモデル		
解放基盤表面 ▼ (EL. -15.0m)	Vs (m/s)	Vp (m/s)	Q値	Vs (m/s)	Vp (m/s)	Q値	Vs (m/s)	Vp (m/s)	Q値	Vs (m/s)	Vp (m/s)	Q値
▼ (EL. -50.0m)	1350	3000	12.5									
▼ (EL. -100m)	1570	3440	12.5							1300	3140	10.7
▼ (EL. -144m)	1730	3470	12.5	1550	3190	11.3	1590	3220	11.8			
▼ (EL. -150m)												
▼ (EL. -200m)	1770	3650	12.5							1550	3320	10.6
	2100	4000	200	3100	5500	200	3100	5500	200	3100	5500	200

【補足④】 PS検層モデルとの比較による確認における境界条件の影響検討

■ 伝達関数の比較

- 速度コントラストを大きくした結果、一部の周期帯（水平：0.5秒付近、上下：0.2～0.4秒付近）における特徴的なピークの増大を確認。



伝達関数の比較 (EL. -15m/EL. -200m)

【補足④】PS検層モデルとの比較による確認における境界条件の影響検討

■ 境界条件の影響検討結果

- 計算の境界条件（EL. -200mでの速度コントラスト）の影響により、一部の周期帯（水平：0.5秒付近、上下：0.2～0.4秒付近）において特徴的なピークが生成されることを確認した。

■ PS検層モデルの設定

- 敷地地下深部の地下構造は、均質かつ水平な速度構造を示す佐世保層群が十分な深さまで分布しており、EL. -200mでの速度コントラストがないことを確認した。
 - 原子炉設置位置付近の既存の速度層断面では、EL. -200m以深まで③速度層が分布しており、EL. -200m付近で速度構造が大きく変わらない。（154～156頁参照）
 - 文献調査の結果、敷地付近の佐世保層群は、EL. -200m以深まで続いており、EL. -200m付近で地質・地質構造が大きく変わらない。（157～158頁参照）



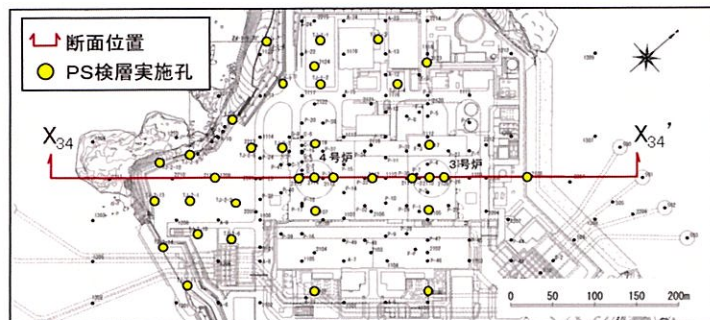
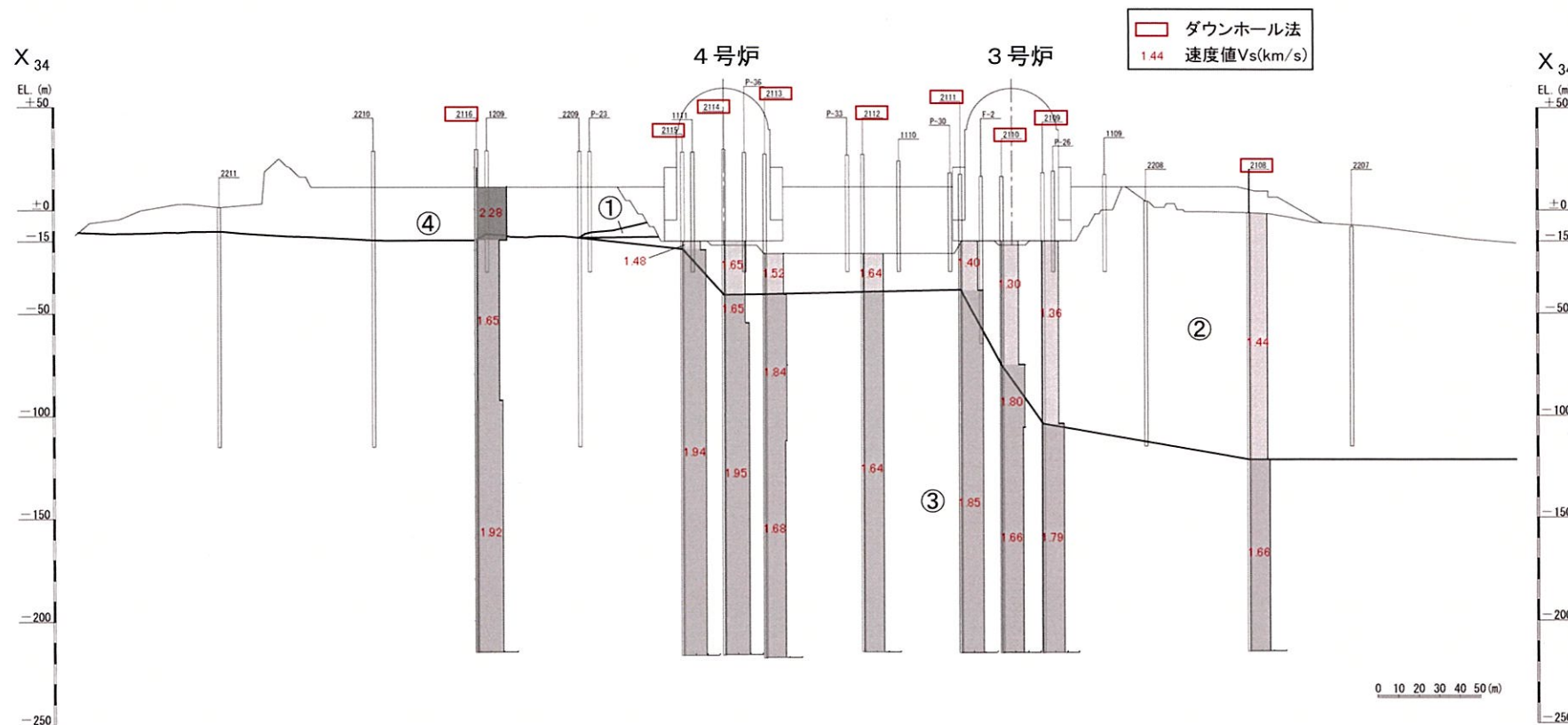
- PS検層モデルとして、実地盤の状況に近いと考えられる「b. 速度コントラストをなくした場合」の地下構造モデルを設定する。

【補足④】PS検層モデルとの比較による確認における境界条件の影響検討

■ 原子炉設置位置付近の既存の速度層断面

第402回審査会合資料（一部修正※）

速度構造について（ $X_{34}-X_{34}'$ 断面）（S波速度）



速度層区分	V_s (km/s)
①	0.79
②	1.44
③	1.80
④	2.03

- ・ 原子炉基礎地盤は浅部でも速い速度 (V_s =約1.4~1.8km/s) を示す。
- ・ 速度構造に極端なコントラストを示す領域は存在しない。

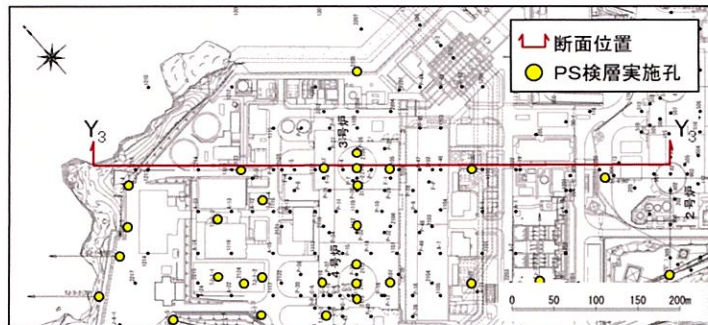
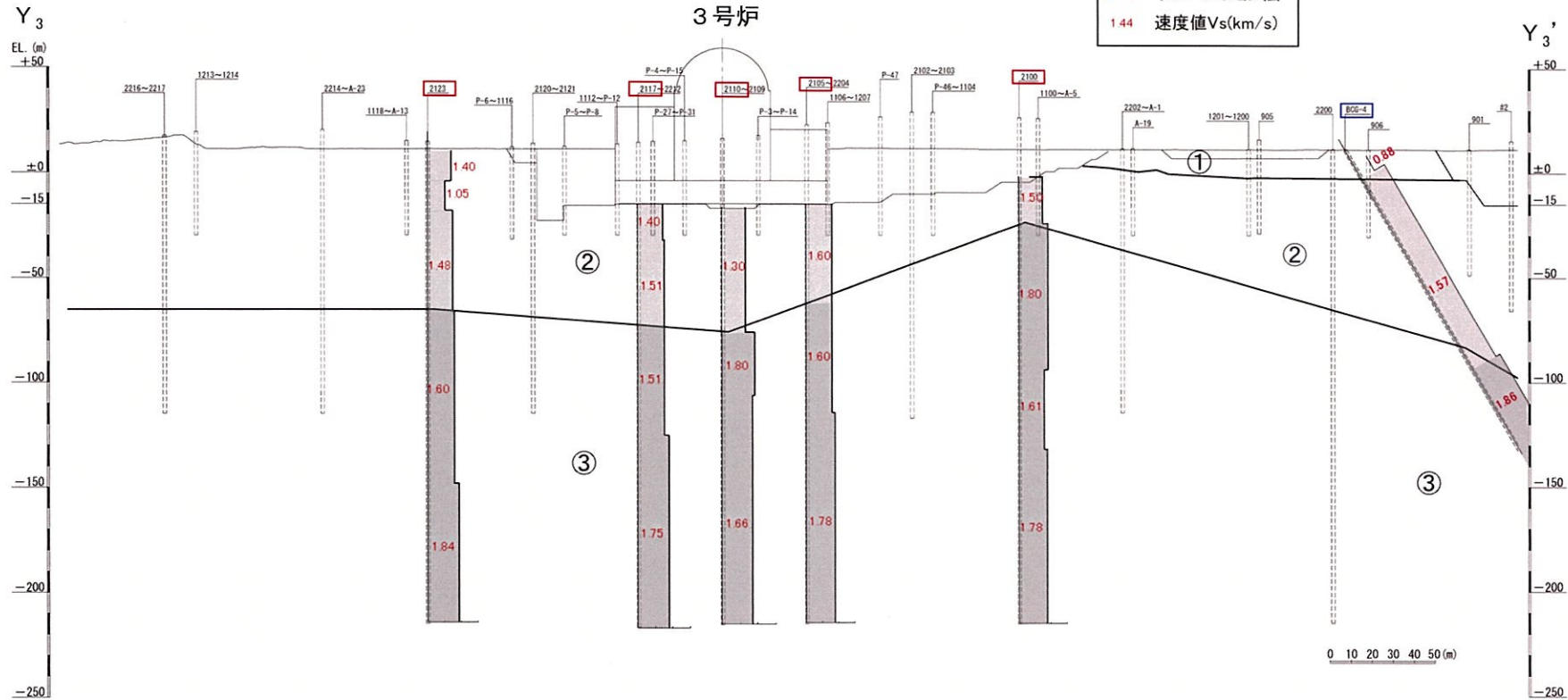
※ H31.4許可の設置変更許可申請書の情報への更新（①速度層境界の表示、②地形の変更）

【補足④】PS検層モデルとの比較による確認における境界条件の影響検討

■ 原子炉設置位置付近の既存の速度層断面

第402回審査会合資料（一部修正※）

速度構造について（Y₃-Y₃'断面）（S波速度）



速度層区分	V _s (km/s)
①	0.79
②	1.44
③	1.80
④	2.03

- ・ 原子炉基礎地盤は浅部でも速い速度（Vs=約1.4~1.8km/s）を示す。
- ・ 速度構造に極端なコントラストを示す領域は存在せず、おおむね水平な速度構造と評価される。

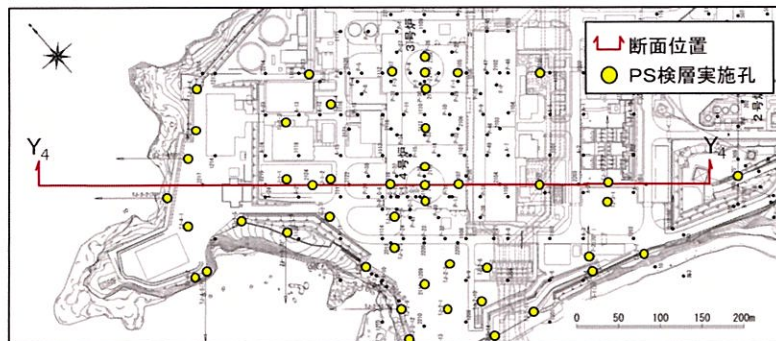
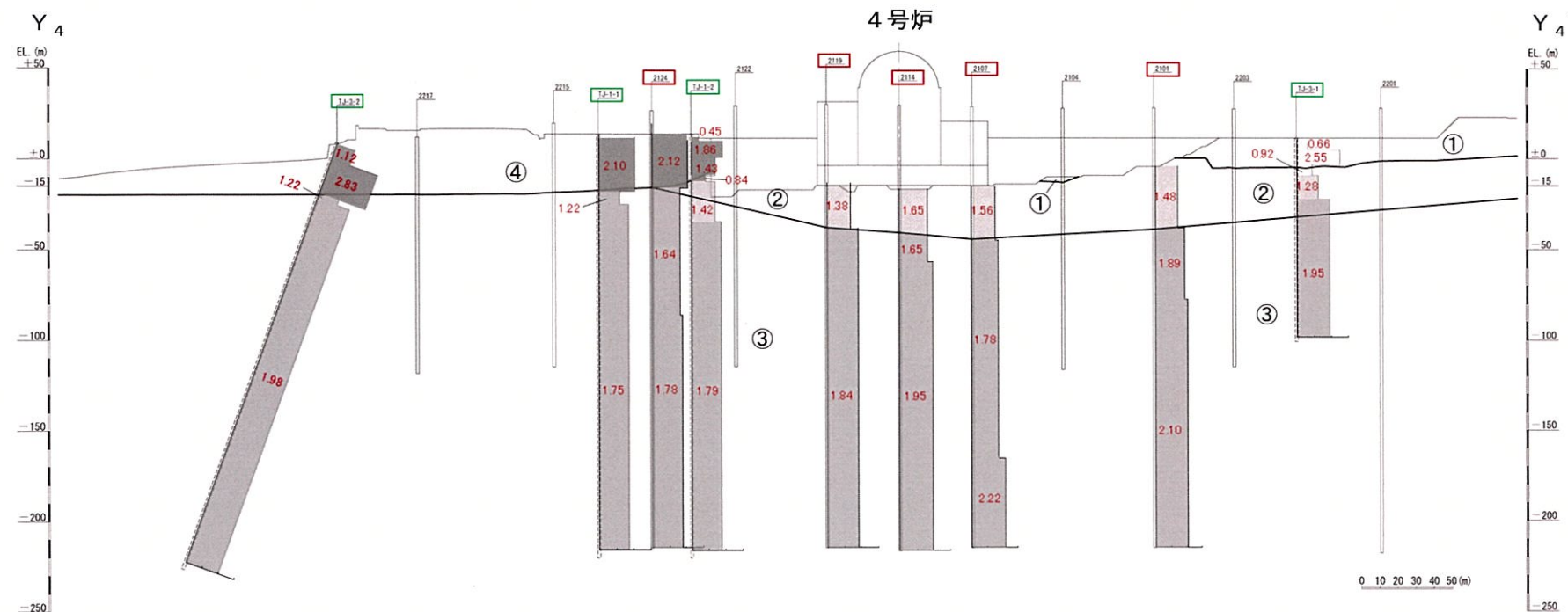
※ H31.4許可の設置変更許可申請書の情報への更新（①速度層境界の表示、②地形の変更）

【補足④】PS検層モデルとの比較による確認における境界条件の影響検討

■ 原子炉設置位置付近の既存の速度層断面

第402回審査会合資料（一部修正※）

速度構造について（Y₄-Y₄'断面）（S波速度）



速度層区分	V _s (km/s)
①	0.79
②	1.44
③	1.80
④	2.03

- ・ 原子炉基礎地盤は浅部でも速い速度 (Vs=約1.4~1.8km/s) を示す。
- ・ 速度構造に極端なコントラストを示す領域は存在せず、おおむね水平な速度構造と評価される。

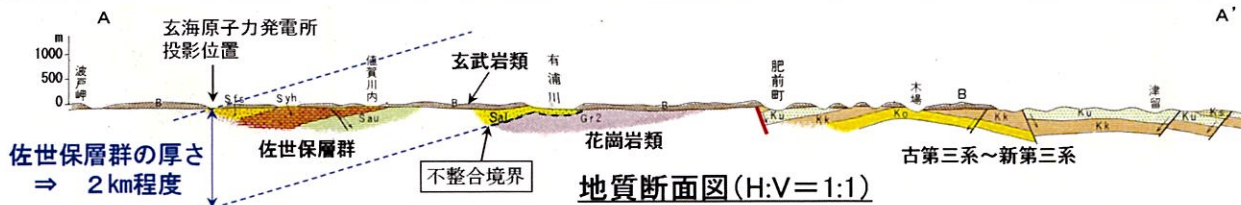
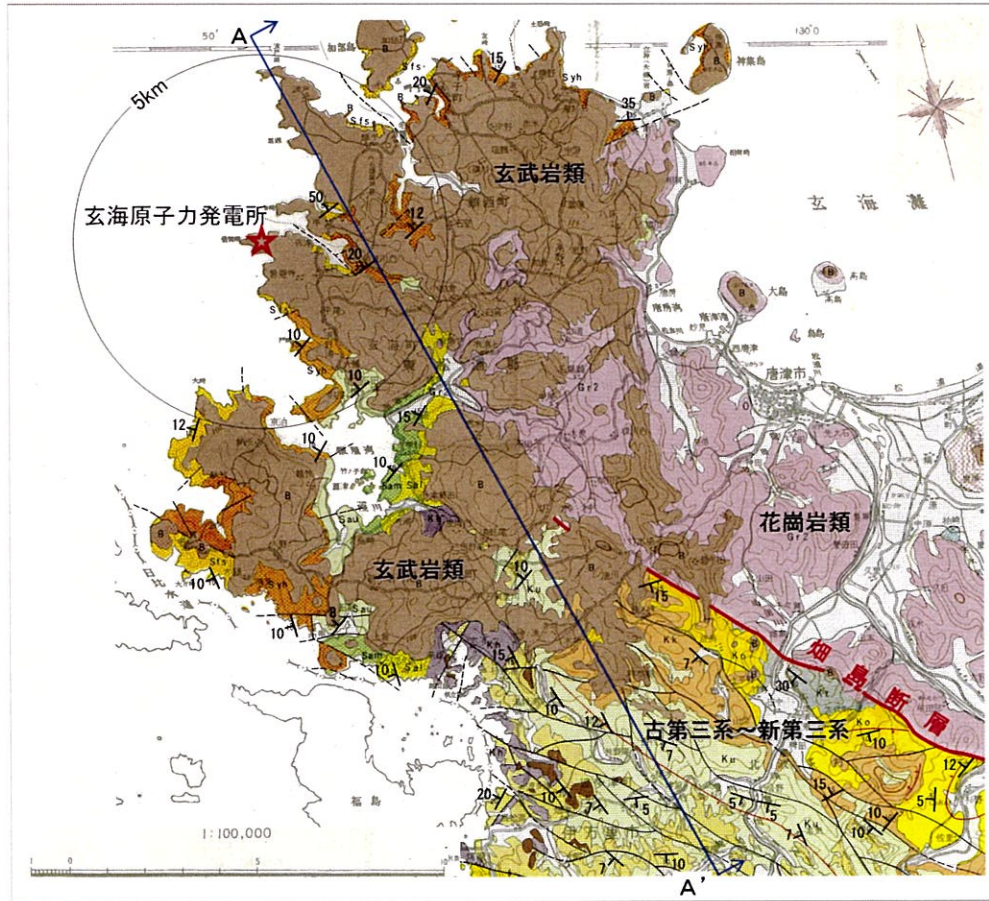
※ H31.4許可の設置変更許可申請書の情報への更新 (①TJ-3-2, TJ-1-1, TJ-1-2, TJ-3-1孔の追加、②速度層境界の変更、③地形の変更)

【補足④】PS検層モデルとの比較による確認における境界条件の影響検討

■ 敷地及び敷地周辺の地下構造に関する文献調査

第402回審査会合資料

○ 10万分の1佐賀県地質図によると、敷地付近の佐世保層群の厚さは、2km程度と推定される。



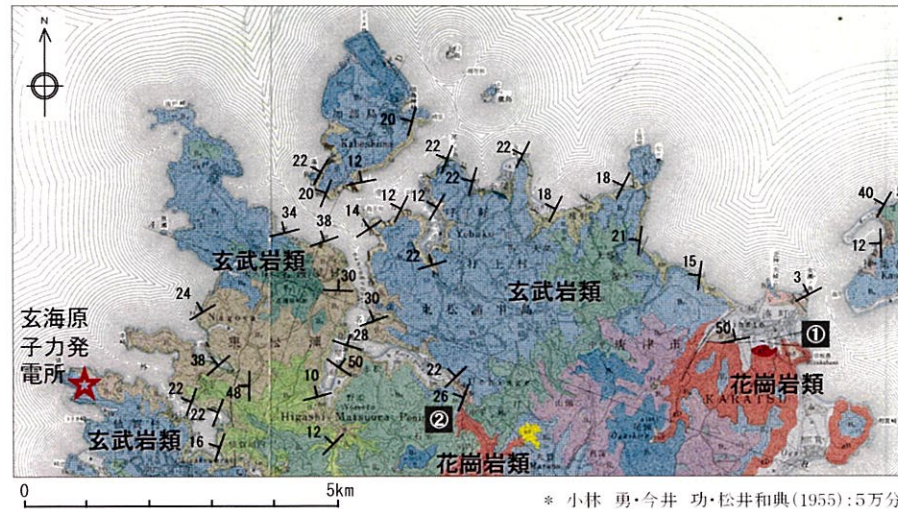
* 末下龜城・田中信也・松隈寿紀・宮久三千年・牟田邦彦・山崎達雄・唐木田芳文・高橋 清・種子田定勝・山口 勝・山本博彦・野田光雄・橋本 勇・青山信雄(1954):佐賀県地質図(1/100,000)、佐賀県.に加筆

【補足④】PS検層モデルとの比較による確認における境界条件の影響検討

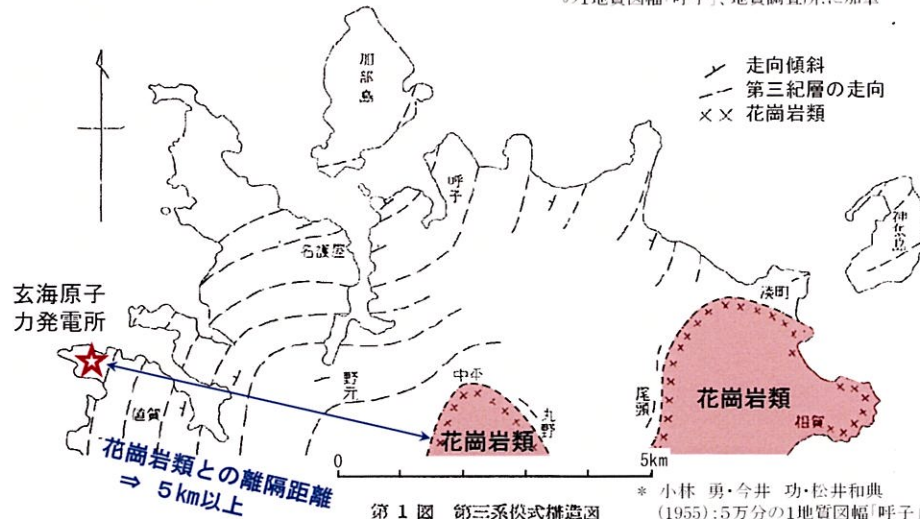
■ 敷地及び敷地周辺の地下構造に関する文献調査

第402回審査会合資料

○ 5万分の1地質図幅「呼子」によると、花崗岩類と敷地との離隔距離は5km以上とされており、佐世保層群の走向・傾斜から、敷地付近の佐世保層群の厚さを推定すると、少なくとも1km程度以上となる。



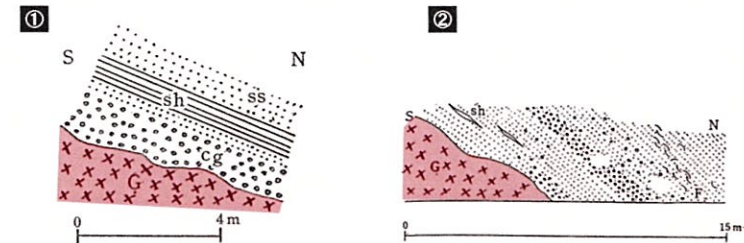
* 小林 勇・今井 功・松井和典(1955):5万分の1地質図幅「呼子」、地質調査所に加筆



第1図 第三系模式構造図

* 小林 勇・今井 功・松井和典(1955):5万分の1地質図幅「呼子」、地質調査所に加筆

【花崗岩類と第三紀層の不整合露頭】



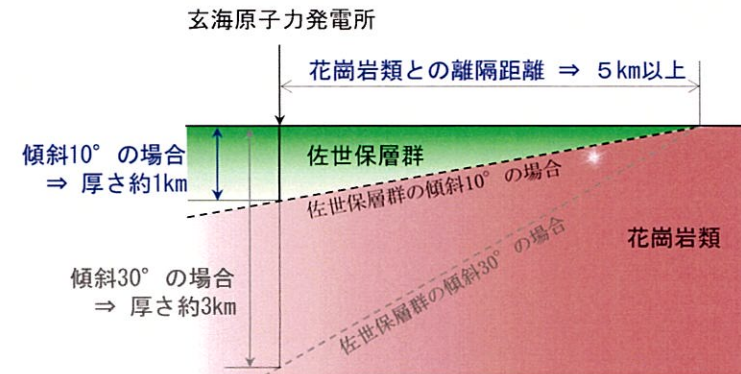
第3図 渡村日坂鼻露頭

第5図 打上村中平露頭

ss: 砂岩 sh: 頁岩 cg: 礫岩 G: 花崗岩 F: 貝化石 sh: 頁岩 G: 花崗岩

* 小林 勇・今井 功・松井和典(1953)唐津・呼子両図幅内におけるいくつかの問題点について、地質調査所月報、第1巻、第3号、p.215-218に加筆

【模式断面図】



◆ 佐世保層群の傾斜は10~50°程度であり、最も低角度である傾斜10°の場合でも、敷地付近の佐世保層群の厚さは、約1kmと推定される。

【補足⑤】 上下方向に関する観測事実との整合性に係る検討

【補足⑤】上下方向に関する観測事実との整合性に係る検討

■ 上下方向に関する観測事実との整合性に係る検討

- 解放基盤表面（EL. -15m）からEL. -90mまでの範囲では、設定した地下構造モデルによる応答波の応答スペクトルが、上下方向の一部の地震観測記録の周期0.2~0.4秒付近において、スペクトル形状（凹凸）の僅かな差異により局所的に観測記録を下回るが、解放基盤表面からEL. -200mまでの範囲では、設定した地下構造モデルとPS検層モデルの伝達関数の比較によると、上下方向の当該周期帯において十分な保守性を有する地下構造モデルであることから、地下構造モデルの妥当性に影響はないと判断した。（86頁参照）
- 上下方向に関する観測事実との整合性に係る検討結果は以下の通り。

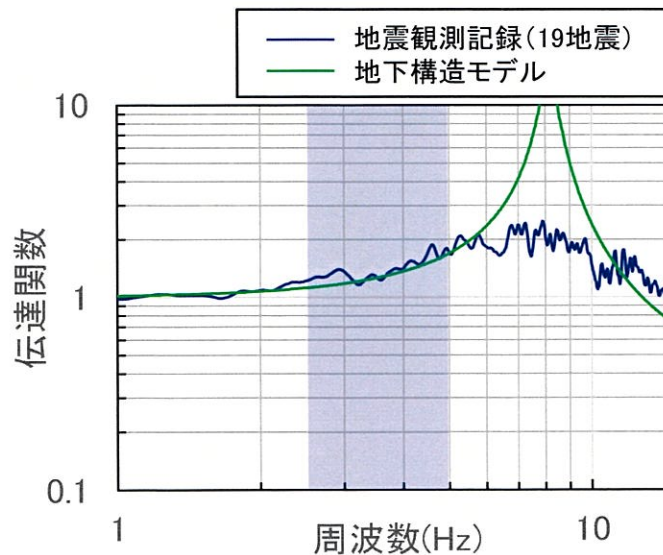


- スペクトル形状（凹凸）の僅かな差異により、応答波が局所的に観測記録を下回る要因は、地下構造モデルが観測事実に整合的であるためと考えられる。
 - 地震観測記録と設定した地下構造モデルの伝達関数（EL. -17.0m/EL. -90.0m）を比較した結果、当該周期帯（2.5~5Hz付近）において、両者は整合していることを確認した。（次頁参照）
- なお、スペクトル形状（凹凸）の生成要因は、EL. -90m以深の範囲にあると考えられる。
 - 深度毎の地震観測記録の応答スペクトルを比較した結果、解放基盤相当（EL. -17m）で見られたスペクトル形状（凹凸）は、最深部地震計（EL. -90m）でも同様の傾向が見られることを確認した。（162~163頁参照）
 - 上記の確認結果から、スペクトル形状（凹凸）の生成要因は、浅部の地下構造によるものではなく、例えば震源特性などによるものであると考えられる。
- 解放基盤表面（EL. -15m）からEL. -200mまでの範囲の、周期0.2~0.4秒付近において、保守性を有する地下構造モデルであることを確認。（164頁参照）
 - 速度コントラストがないよう条件を揃えた場合の、設定した地下構造モデルとPS検層モデルの伝達関数の比較では、設定した地下構造モデルはPS検層モデルを上回ることを確認した。
 - 設定した地下構造モデルは、実際にはEL. -200mに速度コントラストを設けており、その効果によって、下図のとおり、当該周期帯（0.2~0.4秒付近）において、さらに保守性を有するものとなっている。

【補足⑤】上下方向に関する観測事実との整合性に係る検討

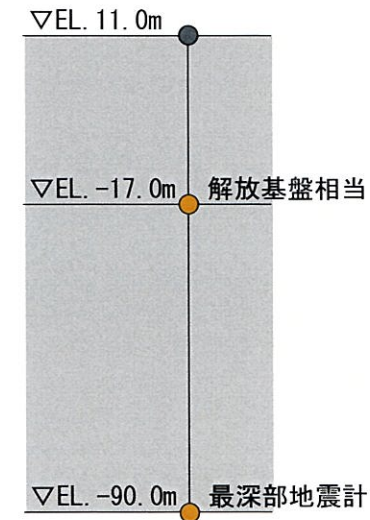
■ 伝達関数 (EL. -17m/EL. -90m) の比較結果

- 地震観測記録と設定した地下構造モデルの伝達関数 (EL. -17.0m/EL. -90.0m) を比較した結果、当該周期帯 (2.5~5Hz付近) において、両者は整合していることを確認した。



伝達関数の比較 (EL. -17.0m/EL. -90.0m)

※観測記録及び理論の伝達関数はParzen Window 0.2Hzでスムージング



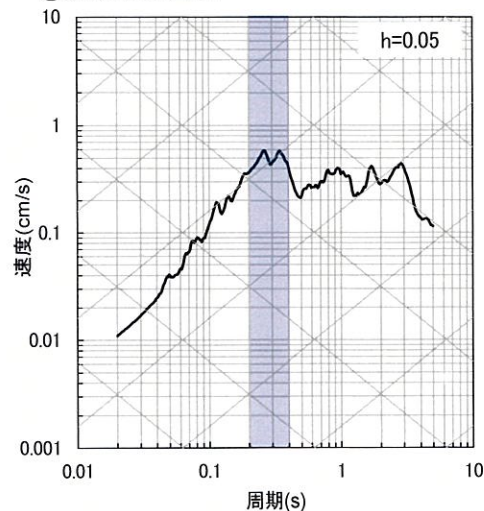
地震計設置位置

【補足⑤】 上下方向に関する観測事実との整合性に係る検討

■ 地震観測記録の深度毎の応答スペクトルの比較結果 (1/2)

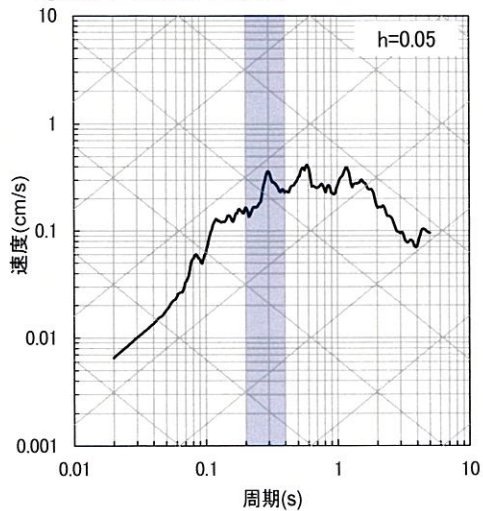
- 深度毎の地震観測記録の応答スペクトルを比較した結果、解放基盤相当 (EL. -17m) で見られたスペクトル形状 (凹凸) は、最深部地震計 (EL. -90m) でも同様の傾向が見られることを確認した。

⑥九州北西沖



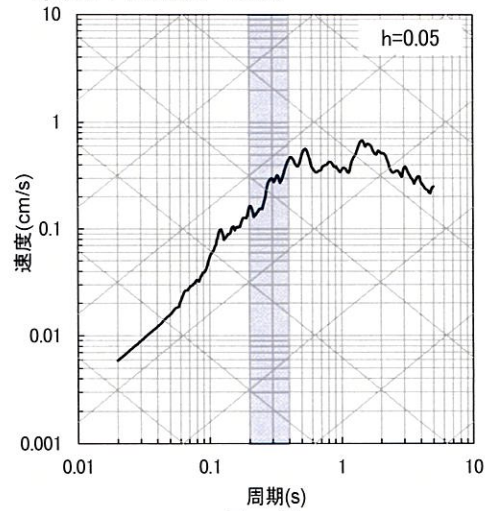
周期(s)
EL. -17m

⑨熊本県熊本地方



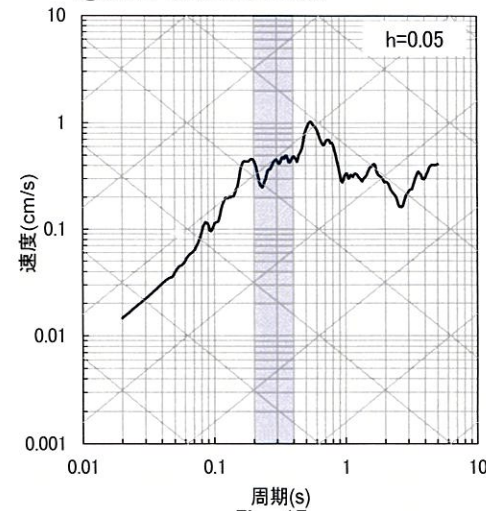
周期(s)
EL. -17m

⑩熊本県熊本地方

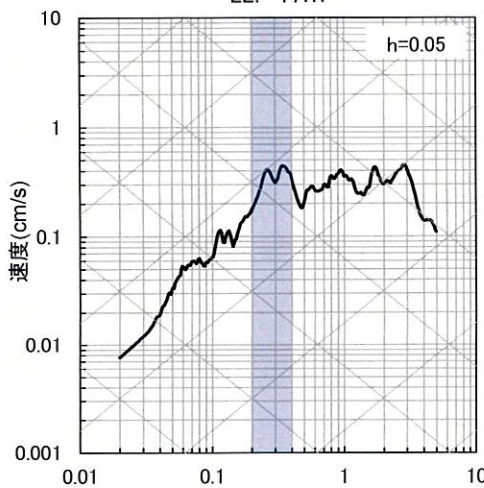


周期(s)
EL. -17m

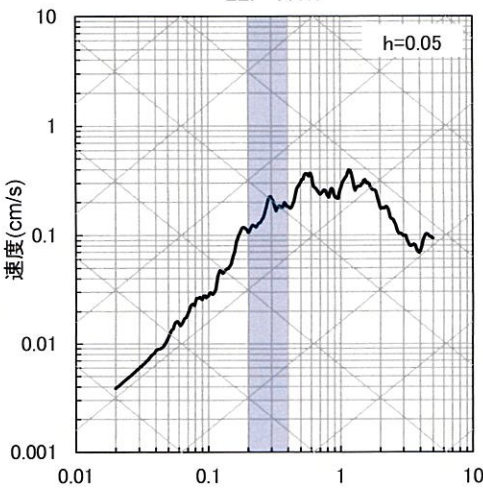
⑬熊本県熊本地方



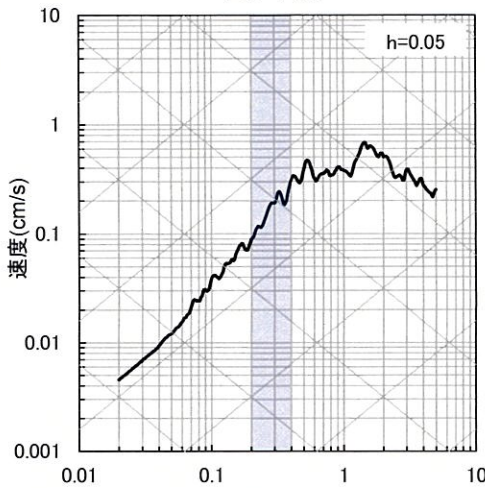
周期(s)
EL. -17m



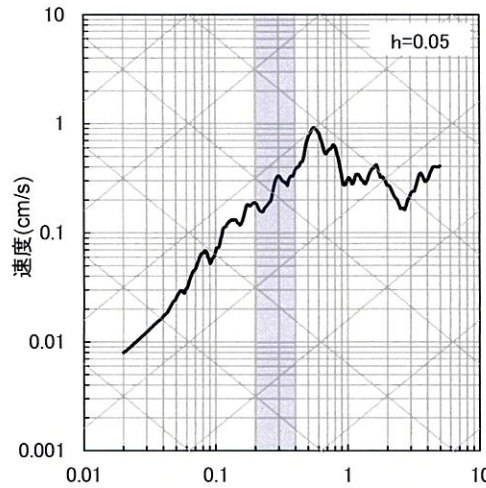
周期(s)
EL. -90m



周期(s)
EL. -90m



周期(s)
EL. -90m

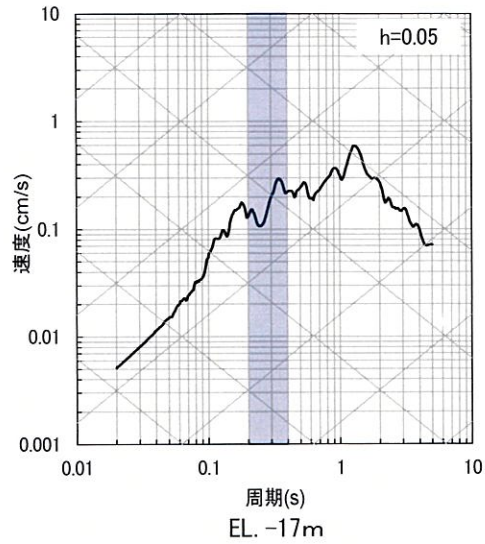


周期(s)
EL. -90m

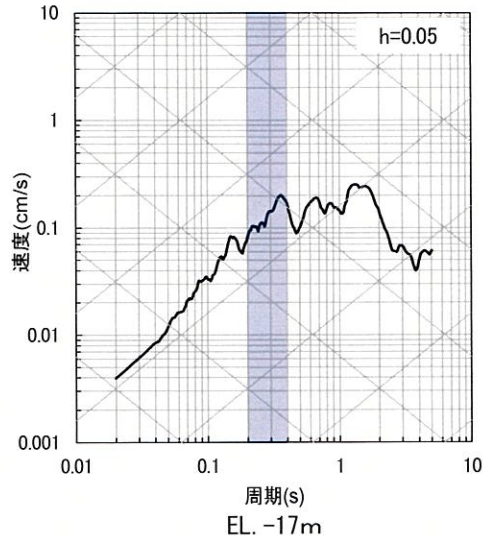
【補足⑤】上下方向に関する観測事実との整合性に係る検討

■ 地震観測記録の深度毎の応答スペクトルの比較結果 (2/2)

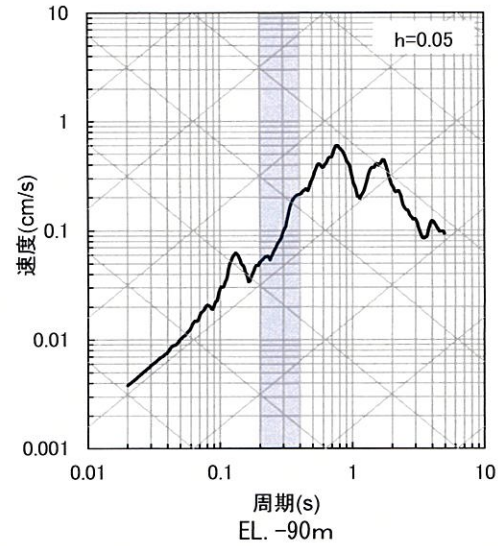
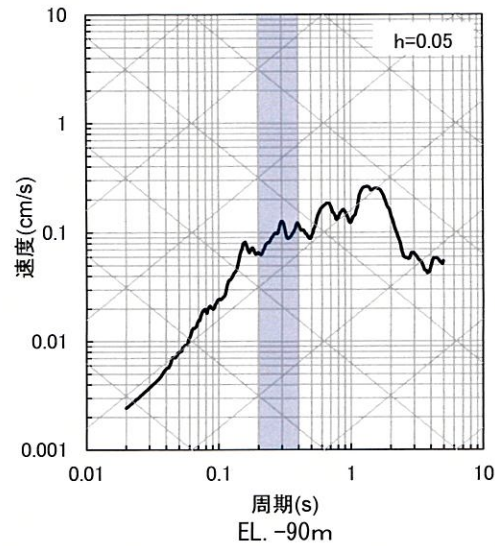
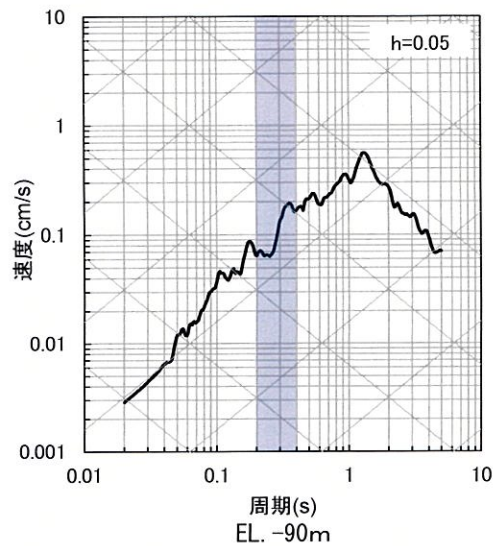
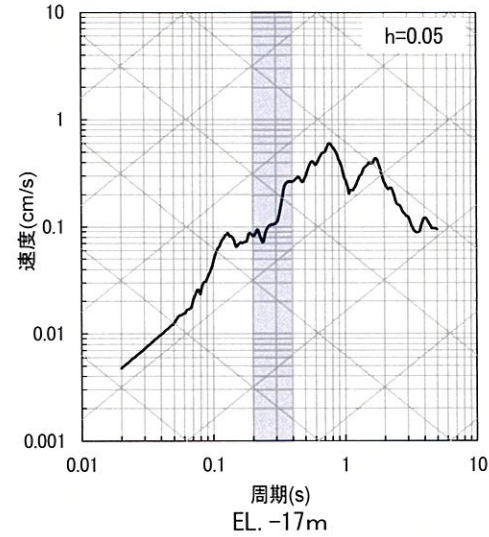
⑮熊本県阿蘇地方



⑯熊本県熊本地方



⑰熊本県阿蘇地方

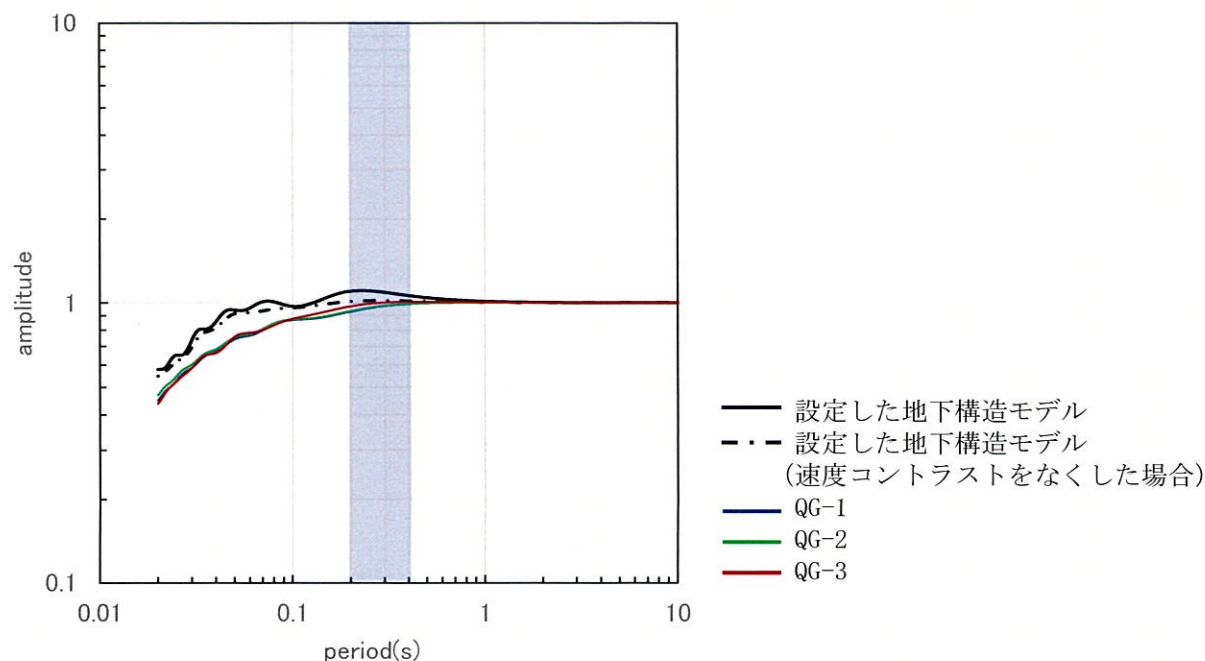


【補足⑤】上下方向に関する観測事実との整合性に係る検討

■ 伝達関数 (EL. -15m/EL. -200m) の比較結果

- PS検層モデルと設定した地下構造モデルの伝達関数 (EL. -15.0m/EL. -200m) を比較した結果、当該周期帯 (0.2~0.4秒付近) において、設定した地下構造モデルが上回ることを確認した。
 - EL. -200mの速度コントラストの影響により上下方向の周期0.2~0.4秒付近において特徴的なピークが生成されることを確認している。(補足④)
 - 速度コントラストがないよう条件を揃えた場合の、設定した地下構造モデルとPS検層モデルの伝達関数の比較では、設定した地下構造モデル (黒一点鎖線) はPS検層モデル (青・緑・赤線) を上回る。
 - 設定した地下構造モデル (黒実線) は、実際にはEL. -200mに速度コントラストを設けており、その効果によって、下図のとおり、当該周期帯 (0.2~0.4秒付近) において、さらに保守性を有するものとなっている。

解放基盤表面 ▼ (EL. -15.0m)	設定した地下構造モデル		
	Vs (m/s)	Vp (m/s)	Q値
▼ (EL. -50.0m)	1350	3000	12.5
▼ (EL. -100m)	1570	3440	12.5
▼ (EL. -150m)	1730	3470	12.5
▼ (EL. -200m)	1770 (1770)	3650 (3650)	12.5
	2100 (1770)	4000 (3650)	200



伝達関数の比較 (EL. -15m/EL. -200m、上下方向)

※速度コントラストをなくした場合 (EL. -200m以深を上層と同じ速度に設定) の設定値について括弧で示す。

【補足⑥】 解放基盤表面の地震波の作成における地盤減衰（Q値）の影響

【補足⑥】 解放基盤表面の地震波の作成における地盤減衰（Q値）の影響

■ 標準応答スペクトルを考慮した地震動評価に用いる地下構造モデルの設定

- 「2.5 標準応答スペクトル用モデルの設定」では、既許可以降取得した地震観測記録やボーリング孔内減衰測定結果等の観測事実等に基づき設定した地下構造モデルについて、地盤減衰（Q値）の見直しを行い、標準応答スペクトル用モデルを設定。
- 地盤減衰（Q値）の見直しを行ったことによる、解放基盤表面での地震動レベルへの影響について、次頁にて確認。

設定した地下構造モデル

標準応答スペクトル用モデル

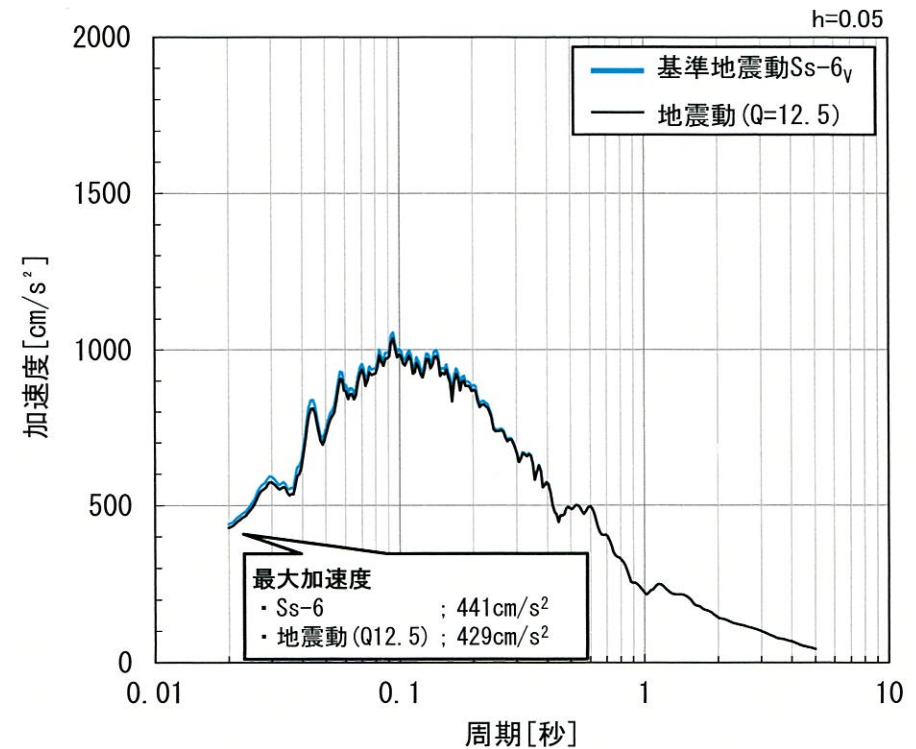
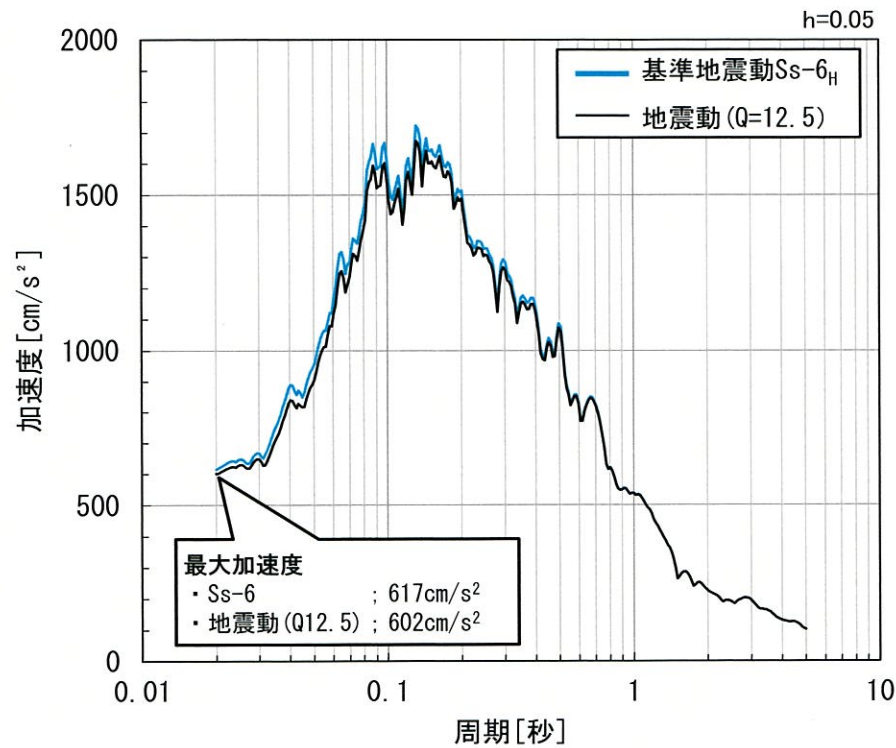
EL.	層上面 (km)	密度 ρ (g/cm ³)	Vs (m/s)	Vp (m/s)	Q値	層上面 (km)	密度 ρ (g/cm ³)	Vs (m/s)	Vp (m/s)	Q値
解放基盤表面										
-15m	0.0	2.35	1350	3000	12.5	0.0	2.35	1350	3000	12.5
-50m						-0.035	2.35	1570	3440	12.5
-90m	-0.035	2.35	1570	3440	12.5	-0.075	2.35	1570	3440	16.7
-100m	-0.085	2.35	1730	3470	12.5	-0.085	2.35	1730	3470	16.7
-150m	-0.135	2.35	1770	3650	12.5	-0.135	2.35	1770	3650	16.7
-200m	-0.185	2.40	2100	4000	200	-0.185	2.40	2100	4000	200
地震基盤相当面										
-1804m	-1.789	2.60	3100	5500	300	-1.789	2.60	3100	5500	300

: 見直し範囲

【補足⑥】 解放基盤表面の地震波の作成における地盤減衰（Q値）の影響

■ 地盤減衰（Q値）の見直しに伴う解放基盤表面での地震動レベルへの影響

- 基準地震動Ss-6について、地盤減衰（Q値）の見直し前（ $Q=12.5$ ）の地震動との比較結果を下図に示す。
- 基準地震動Ss-6の最大加速度は、地盤減衰（Q値）の見直し前（ $Q=12.5$ ）の地震動に比べて、水平； 15cm/s^2 、鉛直； 12cm/s^2 大きくなっており、応答スペクトルの短周期帯でも基準地震動Ss-6が大きい傾向にあることを確認した。

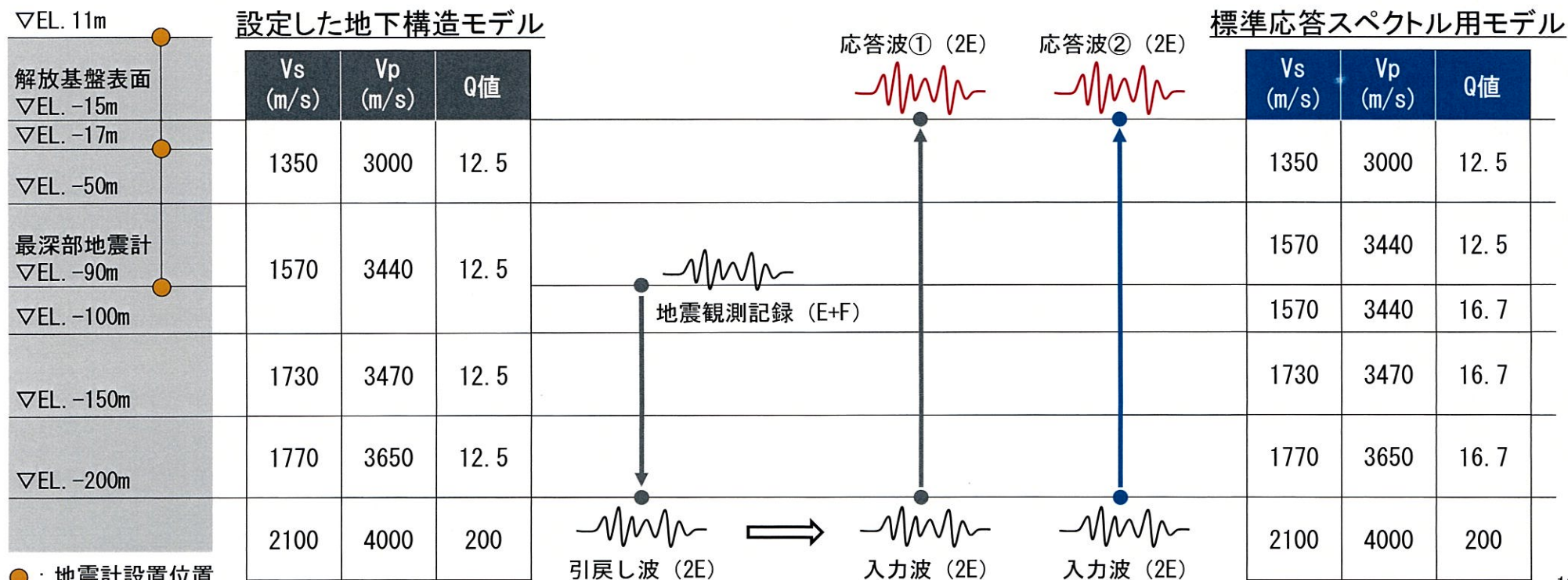


【補足⑦】 地震観測記録を用いた地盤減衰（Q値）の見直しの影響検討

【補足⑦】地震観測記録を用いた地盤減衰（Q値）の見直しの影響検討

■ 地震観測記録を用いた地盤減衰（Q値）の見直しの影響検討

- 標準応答スペクトル用モデルの地盤減衰（Q値）の設定にあたり、Q=12.5からQ=16.7に見直しており、見直しによる影響を、地震観測記録を用いて確認する。
 - EL. -90mの観測記録を、設定した地下構造モデルのEL. -200mまで引き戻す。（引戻し波）
 - 引戻し波を、設定した地下構造モデルのEL. -200mに入力し、解放基盤表面（EL. -15m）で出力する。（応答波①）
 - 引戻し波を、標準応答スペクトル用モデルのEL. -200mに入力し、解放基盤表面（EL. -15m）で出力する。（応答波②）
 - 応答波①と応答波②の最大加速度、理論伝達関数、及び応答スペクトルの比較を実施する。



● : 地震計設置位置

【補足⑦】地震観測記録を用いた地盤減衰（Q値）の見直しの影響検討

■ 最大加速度による地盤減衰（Q値）の見直しの影響確認結果

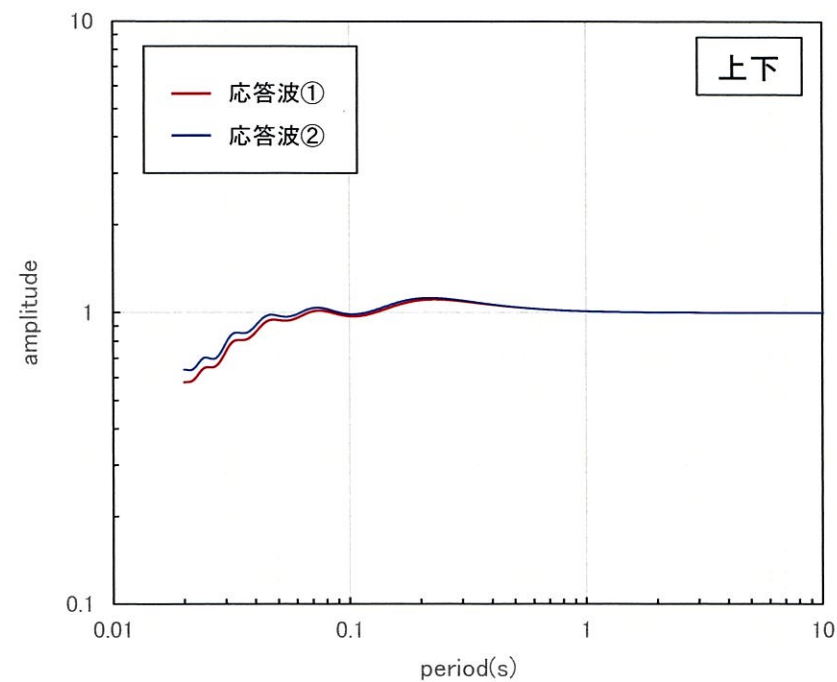
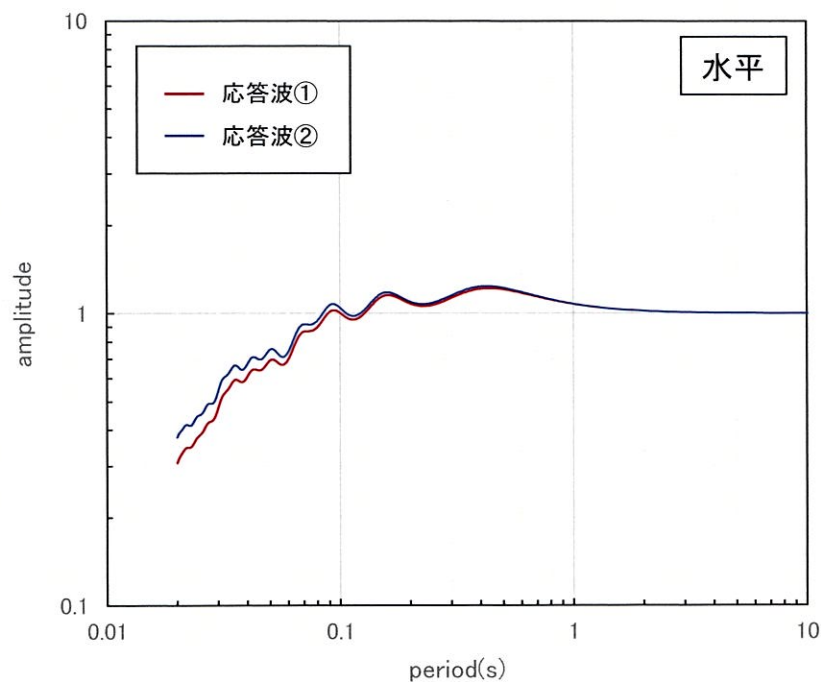
- 応答波①と応答波②の比較の結果、地盤減衰（Q値）の見直しにより、下表の通り最大加速度が増大することを確認した。

番号	地震名	最大加速度差分（cm/s ² ）（応答波②－応答波①）		
		NS方向	EW方向	UD方向
①	鹿児島県北西部	0.0	0.0	0.0
②	鹿児島県北西部	0.0	0.0	0.0
③	鹿児島県北西部	0.0	0.1	0.0
④	山口県	0.1	0.0	0.0
⑤	九州北西沖	9.9	6.5	3.4
⑥	九州北西沖	0.3	0.3	0.1
⑦	福岡県中部	2.9	1.3	0.5
⑧	熊本県熊本地方	0.3	0.3	0.1
⑨	熊本県熊本地方	0.2	0.2	0.0
⑩	熊本県熊本地方	0.2	0.1	0.0
⑪	熊本県熊本地方	0.7	0.6	0.2
⑫	熊本県熊本地方	0.1	0.0	0.0
⑬	熊本県熊本地方	0.4	0.3	0.2
⑭	熊本県阿蘇地方	0.0	0.1	0.1
⑮	熊本県阿蘇地方	0.1	0.1	0.0
⑯	熊本県熊本地方	0.1	0.1	0.0
⑰	熊本県熊本地方	0.1	0.1	0.0
⑱	熊本県阿蘇地方	0.1	0.1	0.1
⑲	熊本県熊本地方	0.0	0.1	0.0

【補足⑦】地震観測記録を用いた地盤減衰（Q値）の見直しの影響検討

■ 伝達関数による地盤減衰（Q値）の見直しの影響確認結果

- 応答波①と応答波②の比較の結果、地盤減衰（Q値）の見直しにより、伝達関数（解放基盤表面／EL. -200m）が増大することを確認した。



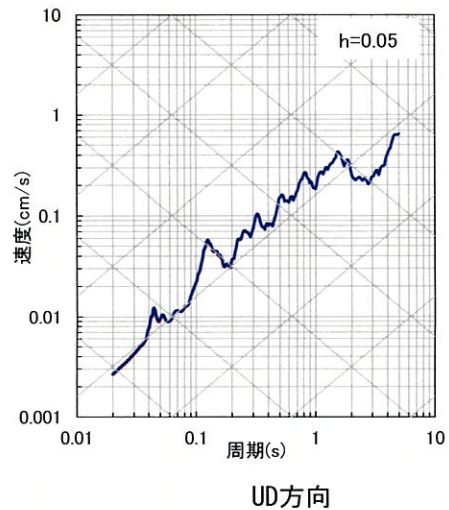
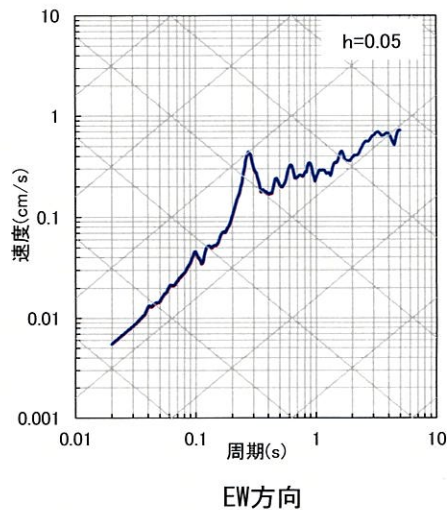
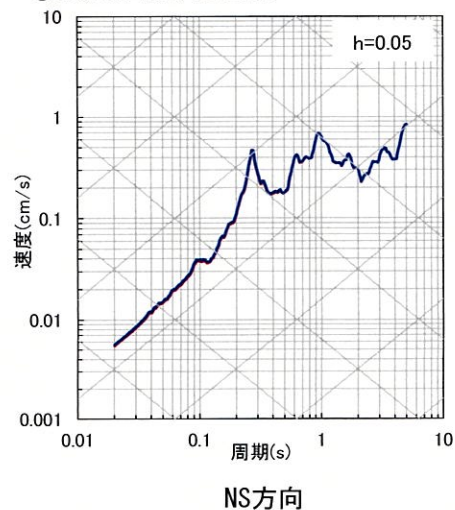
伝達関数の比較 (EL. -15m/EL. -200m)

【補足⑦】地震観測記録を用いた地盤減衰（Q値）の見直しの影響検討

■ 応答スペクトルによる地盤減衰（Q値）の見直しの影響確認結果（1/10）

- ・ 応答波①と応答波②の比較の結果、地盤減衰（Q値）の見直しにより、応答スペクトルが僅かに増大することを確認した。

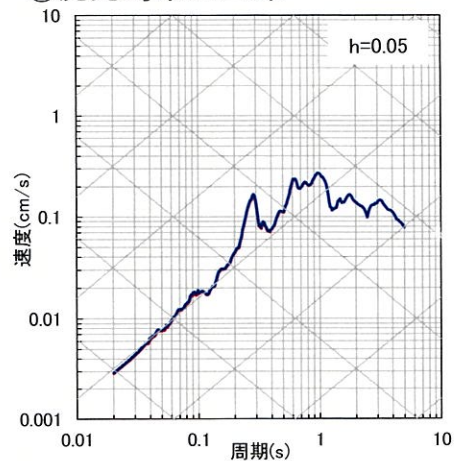
① 鹿児島県北西部



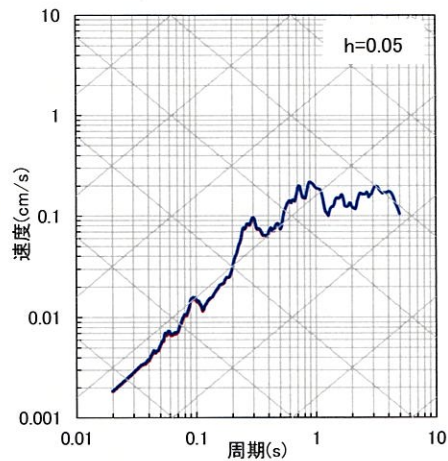
【補足⑦】地震観測記録を用いた地盤減衰（Q値）の見直しの影響検討

■ 応答スペクトルによる地盤減衰（Q値）の見直しの影響確認結果（2/10）

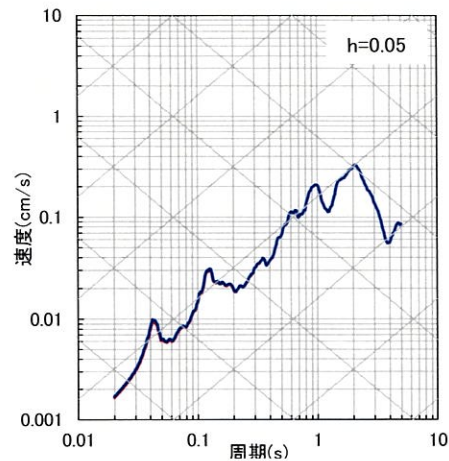
② 鹿児島県北西部



NS方向



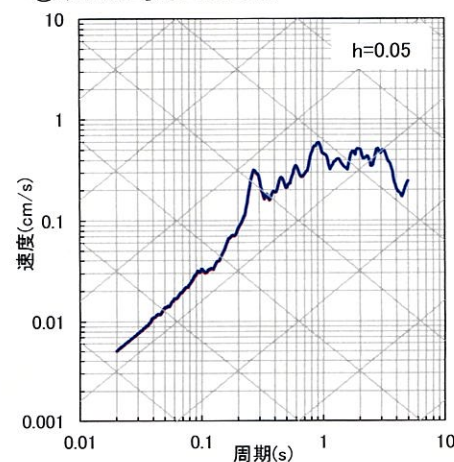
EW方向



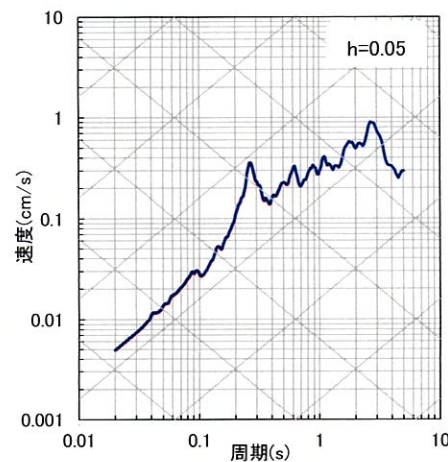
UD方向



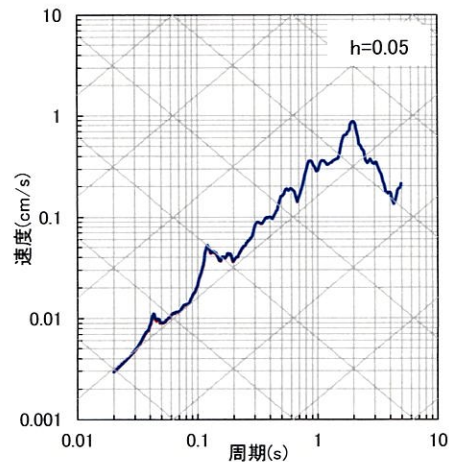
③ 鹿児島県北西部



NS方向



EW方向

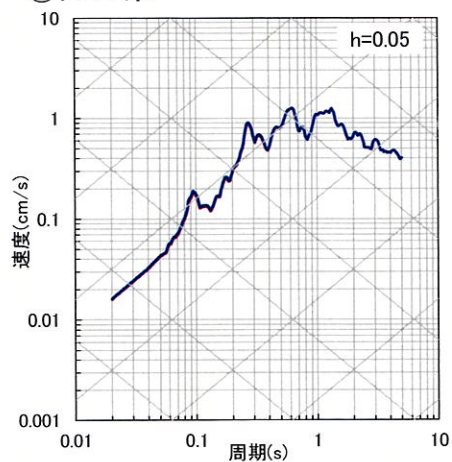


UD方向

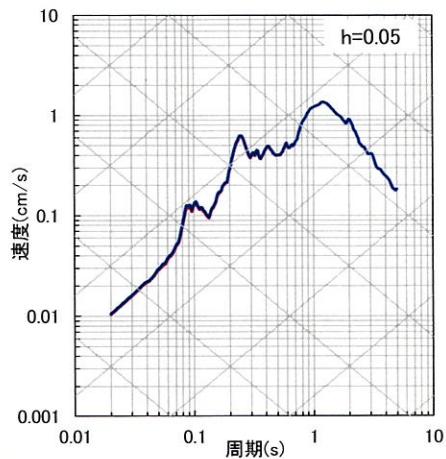
【補足⑦】地震観測記録を用いた地盤減衰（Q値）の見直しの影響検討

■ 応答スペクトルによる地盤減衰（Q値）の見直しの影響確認結果（3/10）

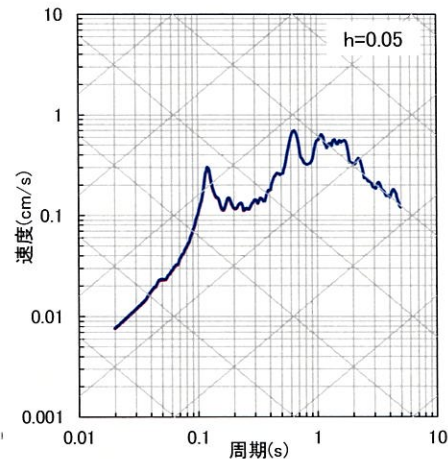
④山口県



NS方向



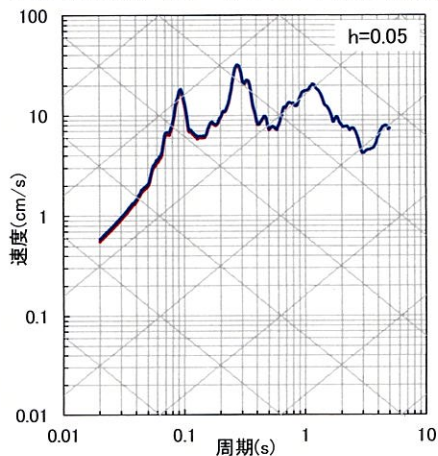
EW方向



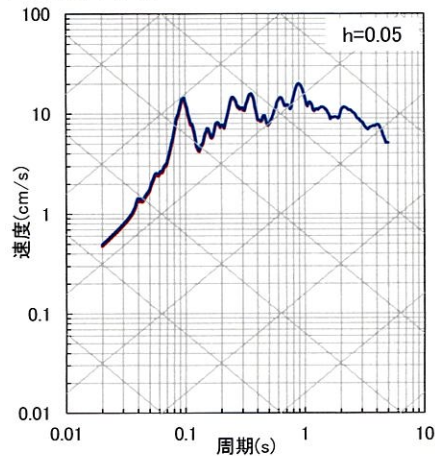
UD方向



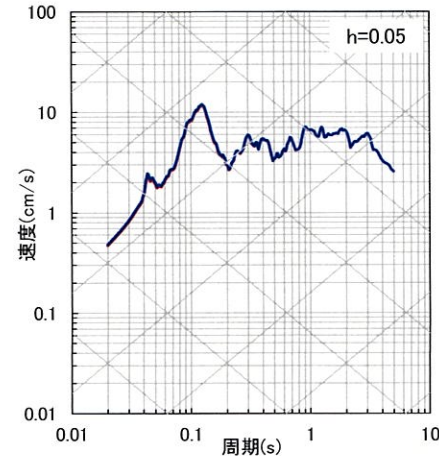
⑤九州北西沖（2005年福岡県西方沖地震本震）



NS方向



EW方向

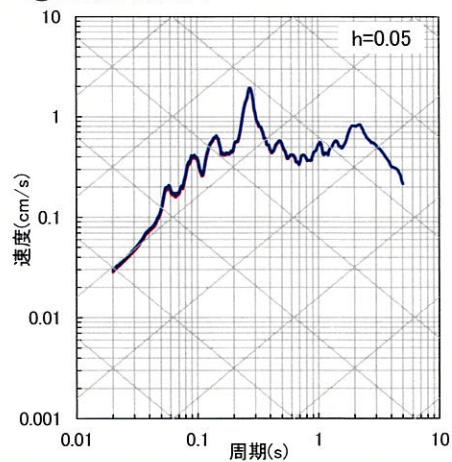


UD方向

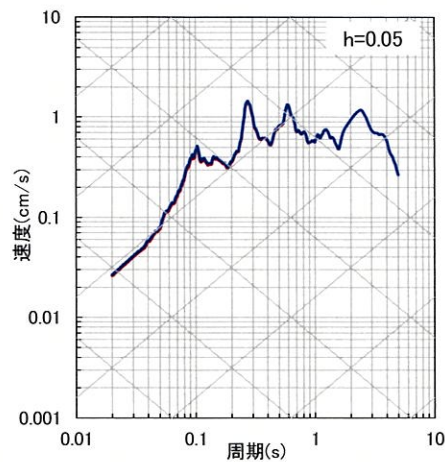
【補足⑦】地震観測記録を用いた地盤減衰（Q値）の見直しの影響検討

■ 応答スペクトルによる地盤減衰（Q値）の見直しの影響確認結果（4/10）

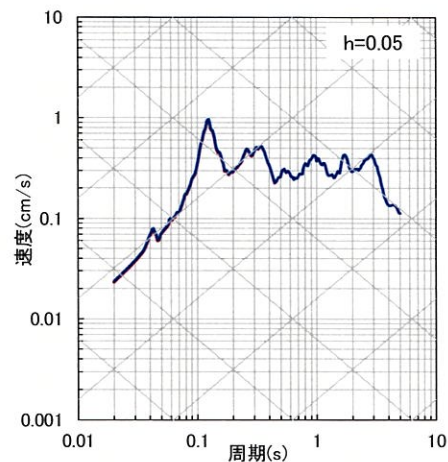
⑥九州北西沖



NS方向



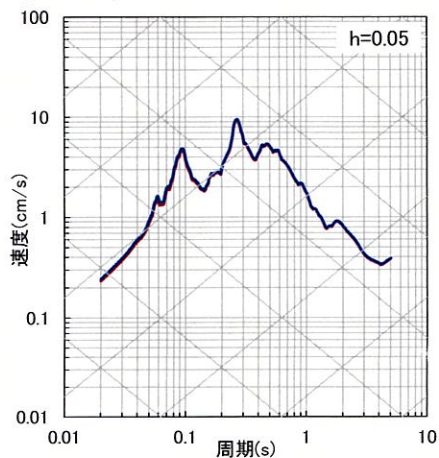
EW方向



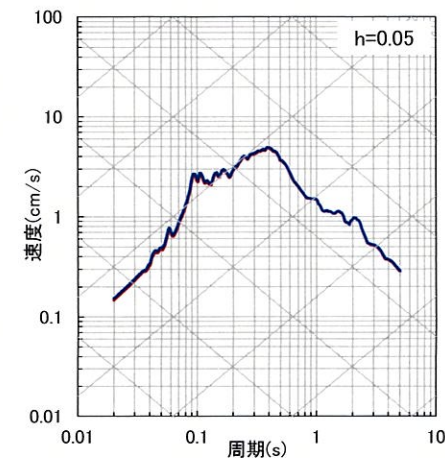
UD方向



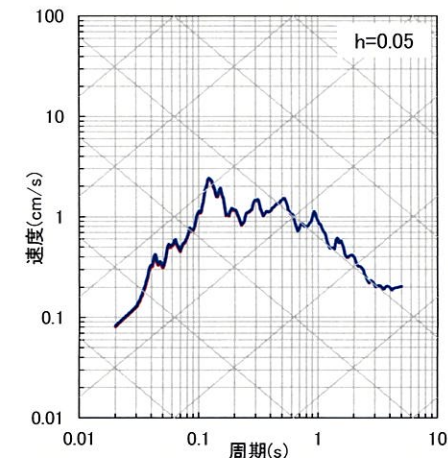
⑦福岡県中部（2005年福岡県西方沖地震最大余震）



NS方向



EW方向

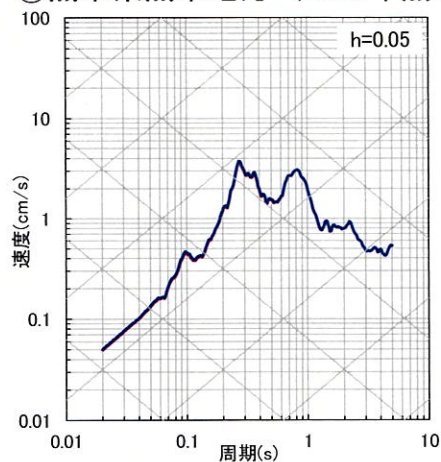


UD方向

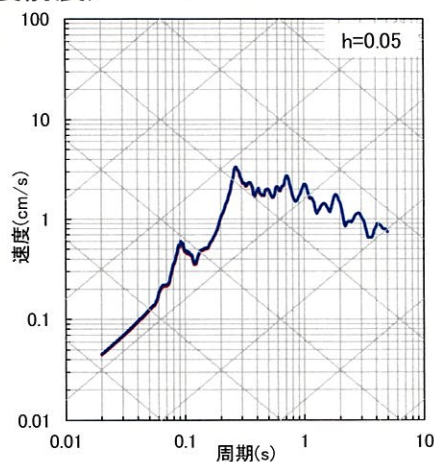
【補足⑦】地震観測記録を用いた地盤減衰（Q値）の見直しの影響検討

■ 応答スペクトルによる地盤減衰（Q値）の見直しの影響確認結果（5/10）

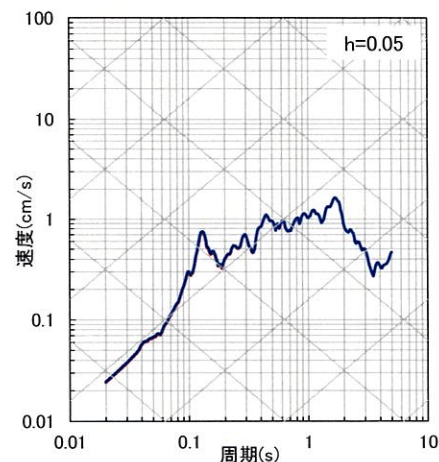
⑧熊本県熊本地方（2016年熊本地震前震）



NS方向



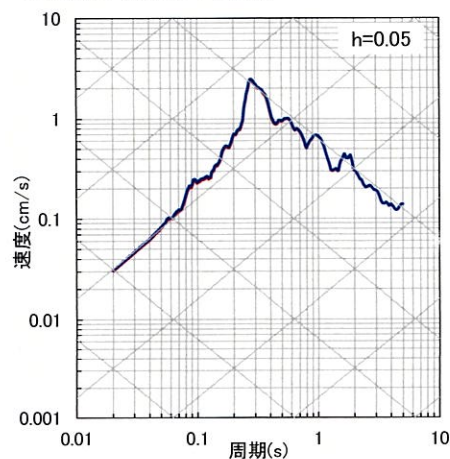
EW方向



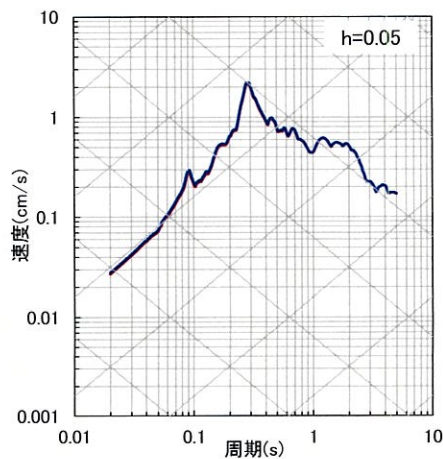
UD方向



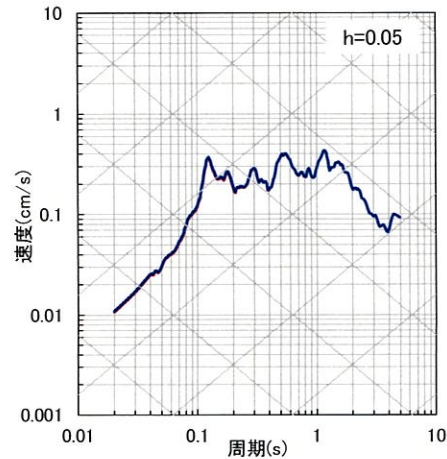
⑨熊本県熊本地方



NS方向



EW方向

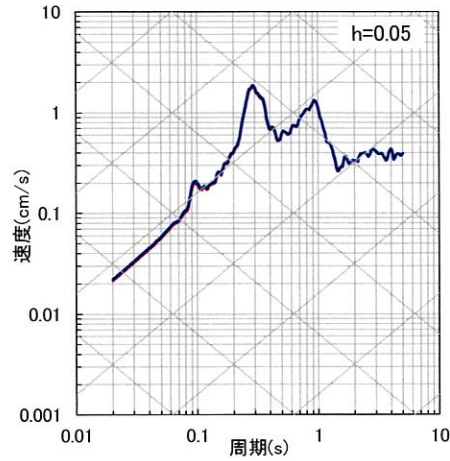


UD方向

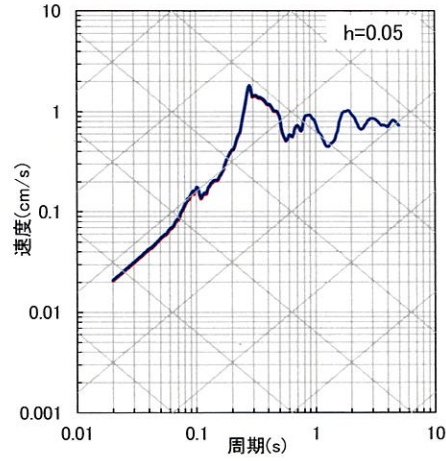
【補足⑦】地震観測記録を用いた地盤減衰（Q値）の見直しの影響検討

■ 応答スペクトルによる地盤減衰（Q値）の見直しの影響確認結果（6/10）

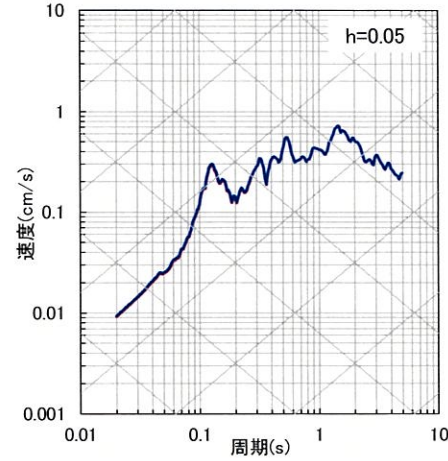
⑩ 熊本県熊本地方



NS方向



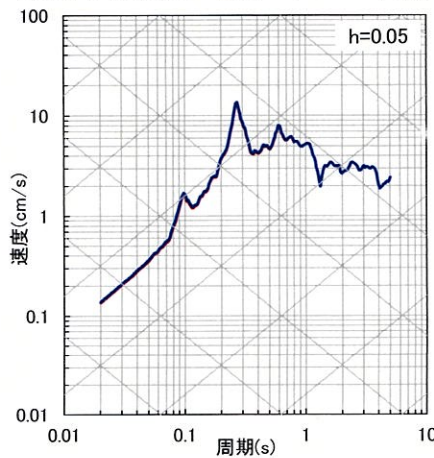
EW方向



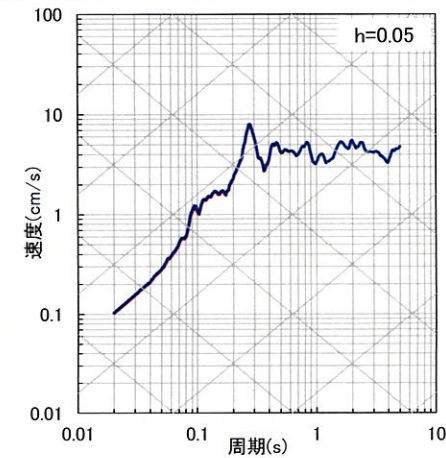
UD方向



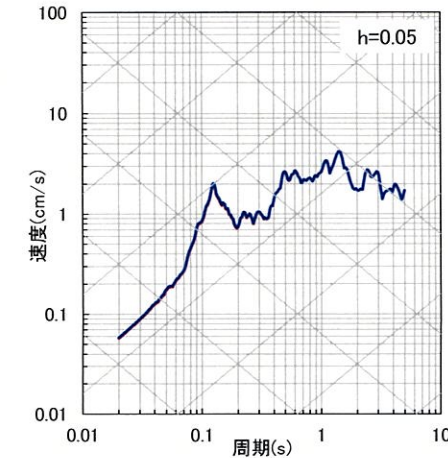
⑪ 熊本県熊本地方（2016年熊本地震本震）



NS方向



EW方向

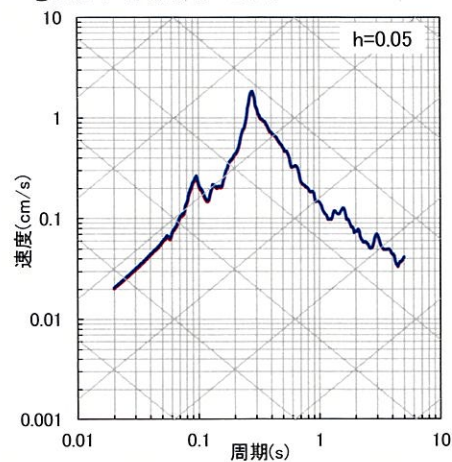


UD方向

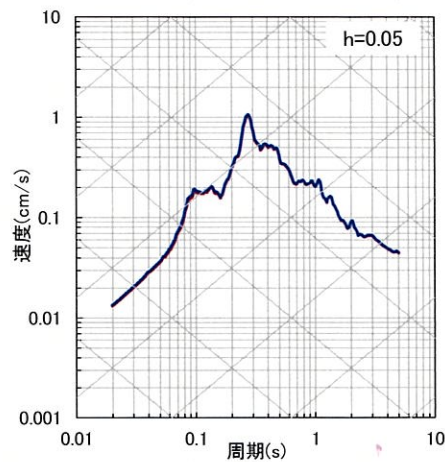
【補足⑦】地震観測記録を用いた地盤減衰（Q値）の見直しの影響検討

■ 応答スペクトルによる地盤減衰（Q値）の見直しの影響確認結果（7/10）

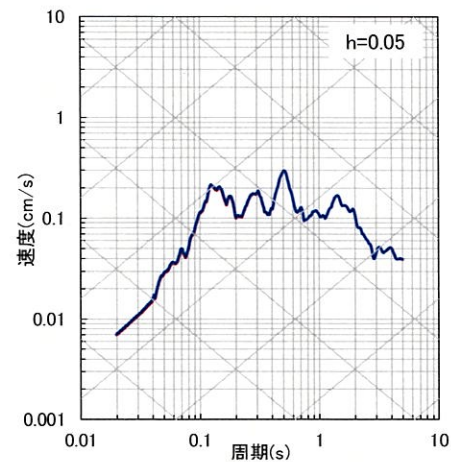
⑫ 熊本県熊本地方



NS方向



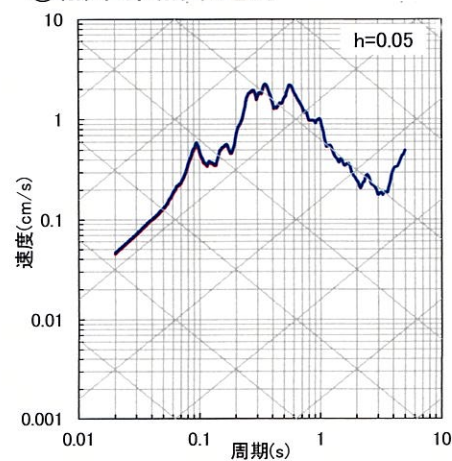
EW方向



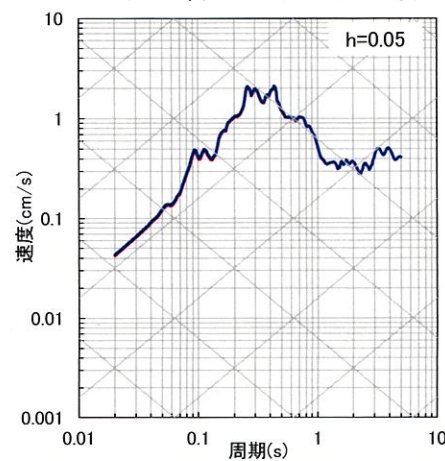
UD方向



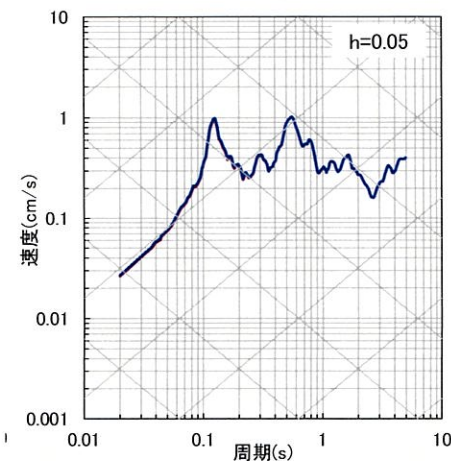
⑬ 熊本県熊本地方



NS方向



EW方向

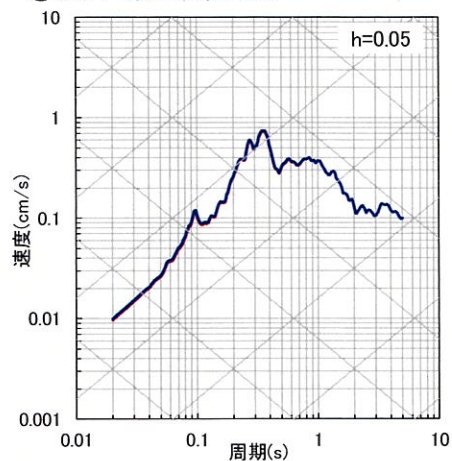


UD方向

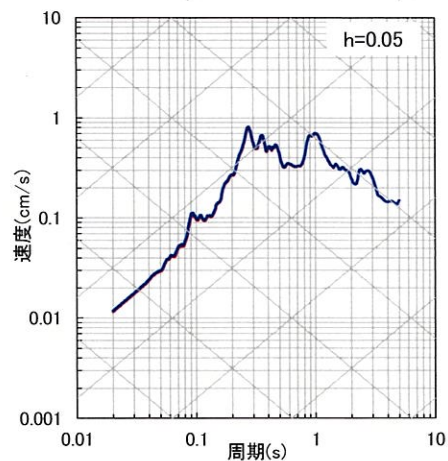
【補足⑦】地震観測記録を用いた地盤減衰（Q値）の見直しの影響検討

■ 応答スペクトルによる地盤減衰（Q値）の見直しの影響確認結果（8/10）

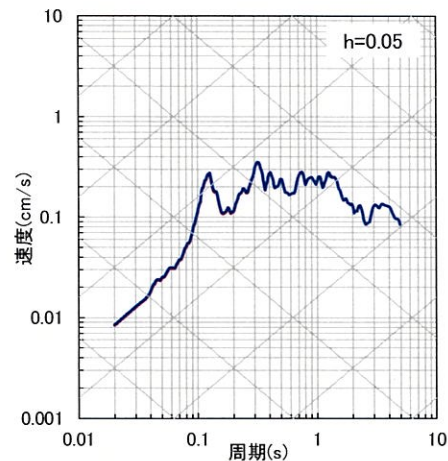
⑭ 熊本県阿蘇地方



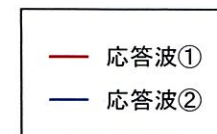
NS方向



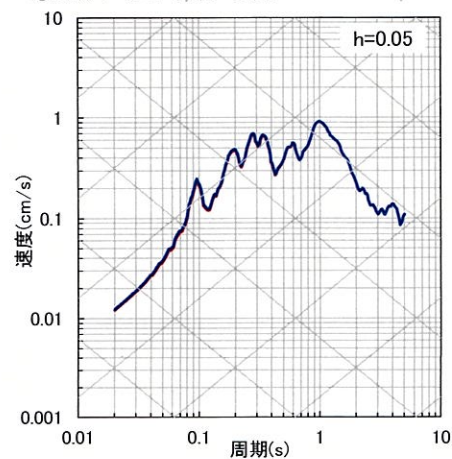
EW方向



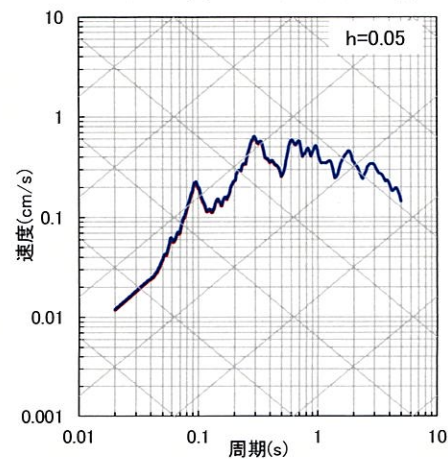
UD方向



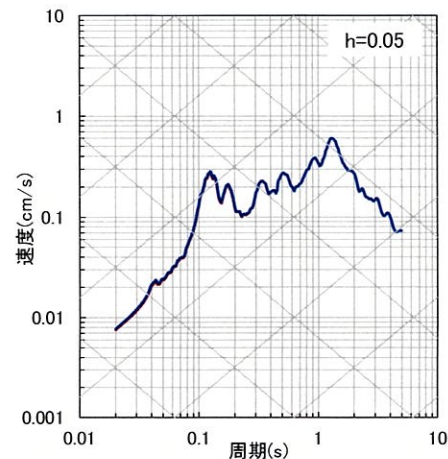
⑮ 熊本県阿蘇地方



NS方向



EW方向

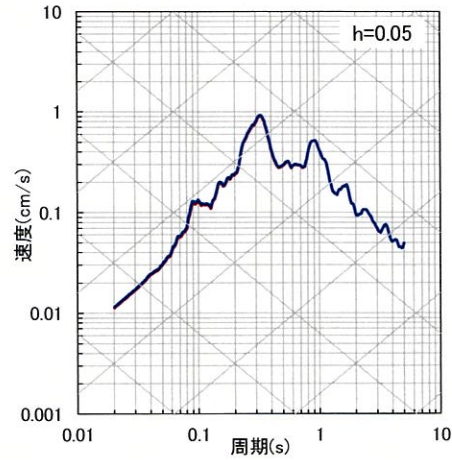


UD方向

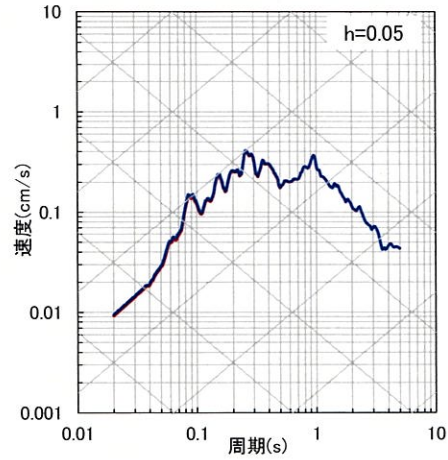
【補足⑦】地震観測記録を用いた地盤減衰（Q値）の見直しの影響検討

■ 応答スペクトルによる地盤減衰（Q値）の見直しの影響確認結果（9/10）

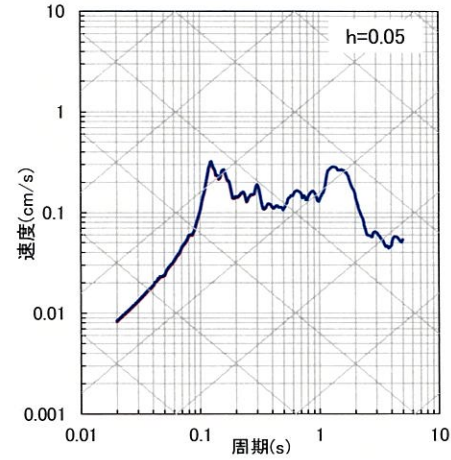
⑩熊本県熊本地方



NS方向



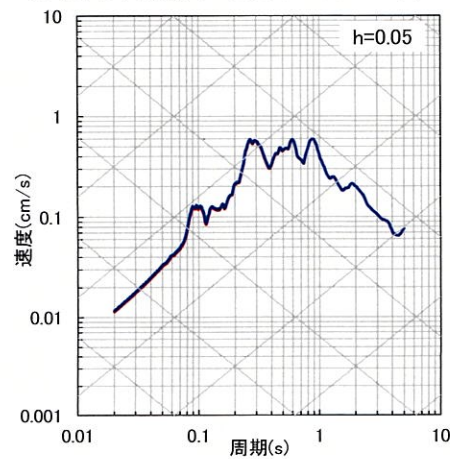
EW方向



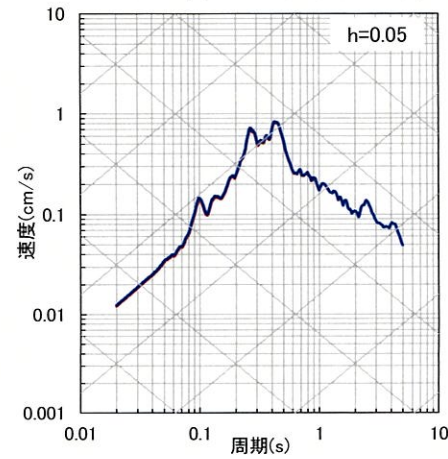
UD方向



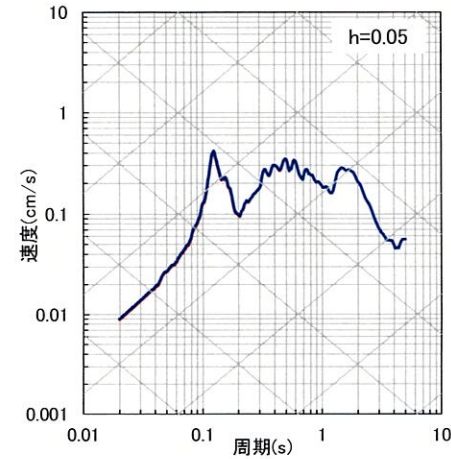
⑪熊本県熊本地方



NS方向



EW方向

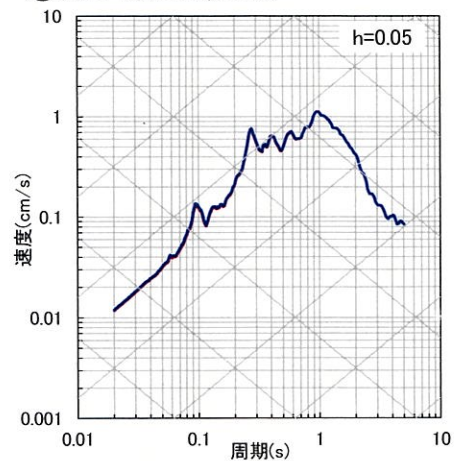


UD方向

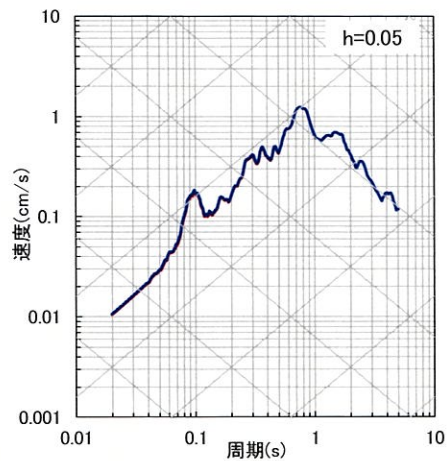
【補足⑦】地震観測記録を用いた地盤減衰（Q値）の見直しの影響検討

■ 応答スペクトルによる地盤減衰（Q値）の見直しの影響確認結果（10/10）

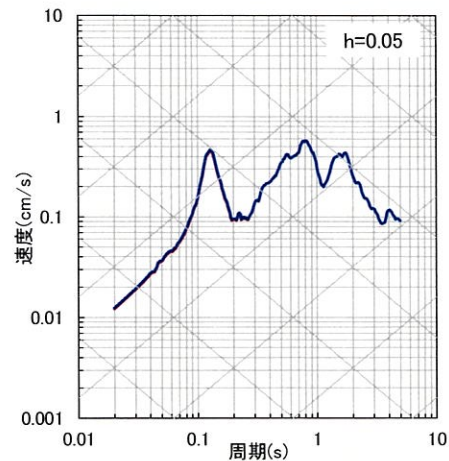
⑱ 熊本県阿蘇地方



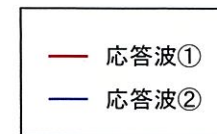
NS方向



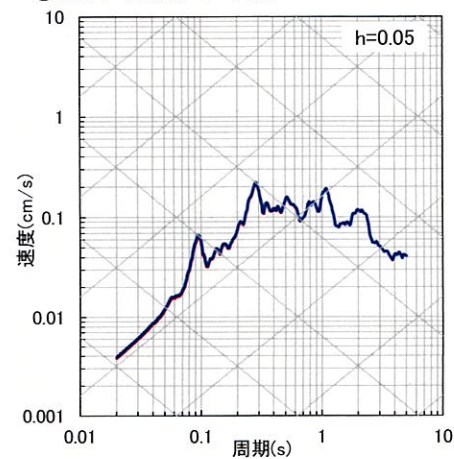
EW方向



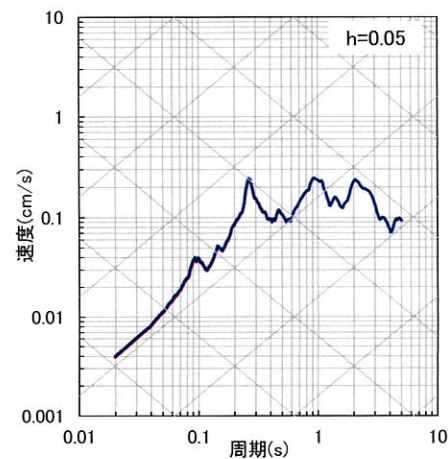
UD方向



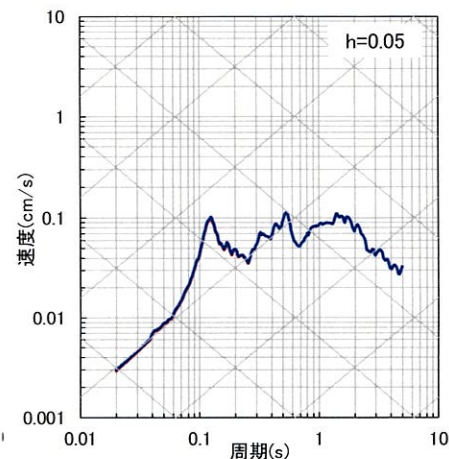
⑲ 熊本県熊本地方



NS方向



EW方向



UD方向

【補足⑧】 既許可以降の地震活動による確率論的地震ハザード評価への影響確認

【補足⑧】 既許可以降の地震活動による確率論的地震ハザード評価への影響確認

■ 既許可における確率論的地震ハザード評価

- ・ 既許可では、玄海原子力発電所に及ぼす影響の大きい内陸地殻内地震を対象に、「特定震源モデル」と「領域震源モデル」を構築して確率論的地震ハザード評価を実施。

特定震源モデル

- ・ ひとつの地震に対して、震源の位置、規模及び発生頻度を特定して扱うモデル
 - － 震源の位置、規模及び発生頻度は調査及び各種文献を基に設定
 - － 敷地ごとに震源を特定して策定する地震動評価の検討用地震、及び「その他の活断層」として敷地から100km程度以内の周辺の活断層を設定（布田川・日奈久断層帯(M8.1)は敷地から100km程度以上離れており影響がないため考慮していない）

領域震源モデル

- ・ ある拡がりを持った領域の中で発生する地震群として取り扱うモデル
 - － 領域震源の地震活動区分は、萩原（1991）²⁰⁾及び垣見ほか（2003）²¹⁾による区分を考慮
 - － 領域の地震規模と地震発生頻度は気象庁カタログに基づき設定（1926年1月～2012年12月）
 - － 最大マグニチュードは、気象庁カタログや各種文献を基に設定



- 既許可以降に発生した2016年熊本地震(M7.3)等の地震活動により、既許可の確率論的地震ハザード評価に影響がないことを確認するため、最新の気象庁カタログ（1926年1月～2022年3月）に更新し、特定震源モデル及び領域震源モデルのそれぞれについて確認を実施。
- その結果、既許可の特定震源モデル及び領域震源モデルへの影響がないことを確認（184～186頁）。
- したがって、既許可の確率論的地震ハザード評価への影響もないことから、年超過確率の参照においては既許可で評価した一様ハザードスペクトルを使用。

【補足⑧】 既許可以降の地震活動による確率論的地震ハザード評価への影響確認

■ 特定震源モデル及び領域震源モデルへの影響確認

特定震源モデル

- ・ 既許可以降に玄海原子力発電所周辺で発生した地震のうち、活断層との関係が明らかな地震は、布田川・日奈久断層帯の活動とされる2016年熊本地震のみ。
- ・ 布田川・日奈久断層帯は敷地から100km程度以上離れており影響がないため、ハザード評価上は考慮していない。
- ・ 以上より、特定震源モデルへの影響はない。

領域震源モデル

- ・ 最新の気象庁カタログを踏まえ、萩原（1991）²⁰（図1）及び垣見ほか（2003）²¹（図2）における領域の年発生頻度を更新。
 - 最新の気象庁カタログ（1926年1月～2022年3月）に基づき、各領域の年発生頻度を更新。
 - なお、萩原（1991）²⁰の領域N及び垣見ほか（2003）²¹の領域11X0において、2016年熊本地震本震（M7.3）が発生しているが、2016年熊本地震は、特定の活断層（布田川・日奈久断層帯）との関係が明らかであることから、領域震源モデルでは考慮しない。
- ・ 既許可と気象庁カタログ更新後のハザード曲線の比較により、領域震源モデルへの影響がないことを確認（185～186頁）。

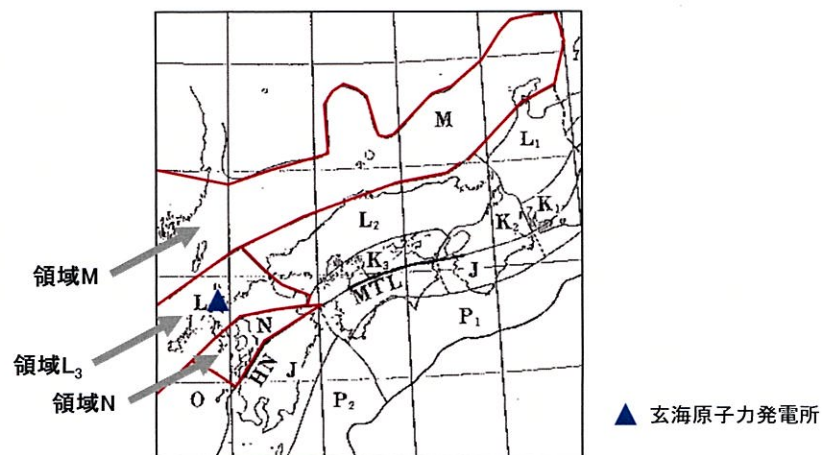


図1 萩原（1991）²⁰の地震地体構造区分（西日本を拡大）

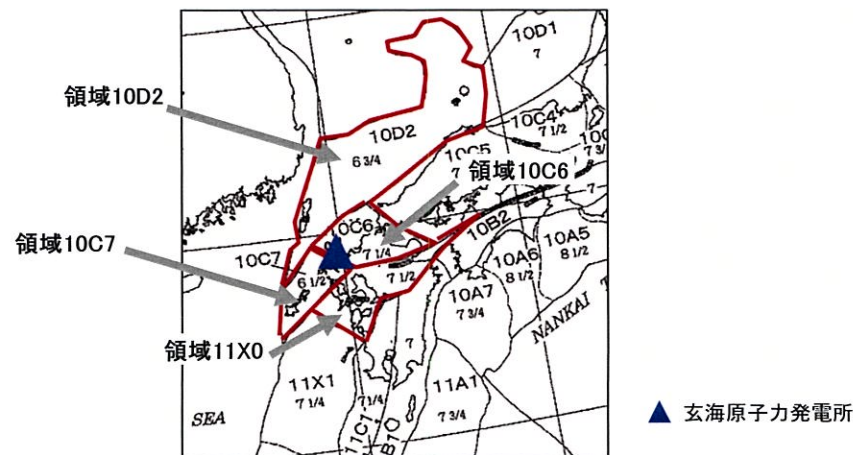


図2 垣見ほか（2003）²¹の地震地体構造区分（西日本を拡大）

【補足⑧】 既許可以降の地震活動による確率論的地震ハザード評価への影響確認

- 気象庁カタログ更新後の萩原（1991）²⁰による領域震源の諸元及びハザード曲線を示す。
 - 気象庁カタログ更新後、全ての領域（L₃、M、N）において年発生頻度がやや増加。
 - 領域震源全体のハザード曲線は既許可と同等であり、領域震源モデルへの影響はない。

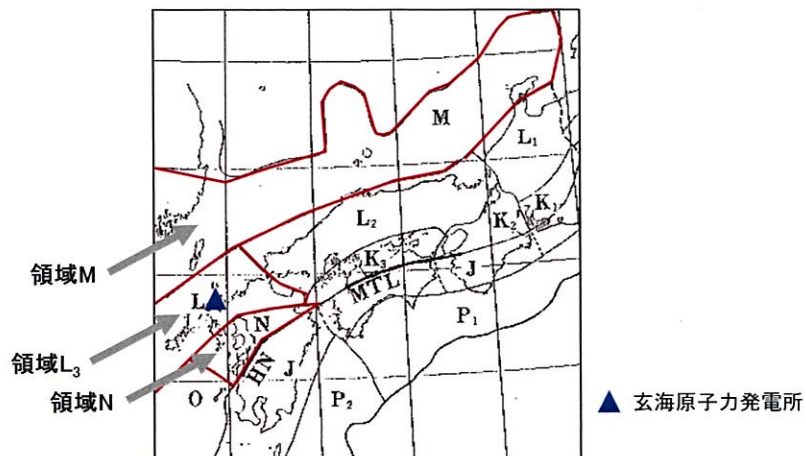


図3 萩原（1991）²⁰の地震地体構造区分（西日本を拡大）

表1 萩原（1991）²⁰による領域震源の諸元の比較

領域	期間	最小M	最大M	b 値 ^{※1}	年発生頻度 ^{※2}
L ₃	1926. 1~ 2022. 3 (1926. 1~ 2012. 12)	4.0 (4.0)	7.0/7.3 (7.0/7.3)	0.94 (0.90)	0.46 (0.45)
M		5.0 (5.0)	7.1 (7.1)	0.70 (0.62)	0.19 (0.17)
N		5.0 (5.0)	6.9 (6.9)	1.02 (1.10)	0.37 (0.32)

()内は、既許可の評価結果を示す

※1 対象期間に領域で発生した地震群のMと地震の数との関係(G-R則)を示す。Mが大きな地震の数が増加するとb値が小さくなる。

※2 領域における1年あたりの地震(M5)の数を示す。地震活動が活発になると年発生頻度が大きくなる。

(例) 領域Nは、気象庁カタログ更新後、Mが大きな地震の数が増加していることから、b値は小さくなり、年発生頻度は大きくなる。このため、年超過確率は大きくなる傾向にある。

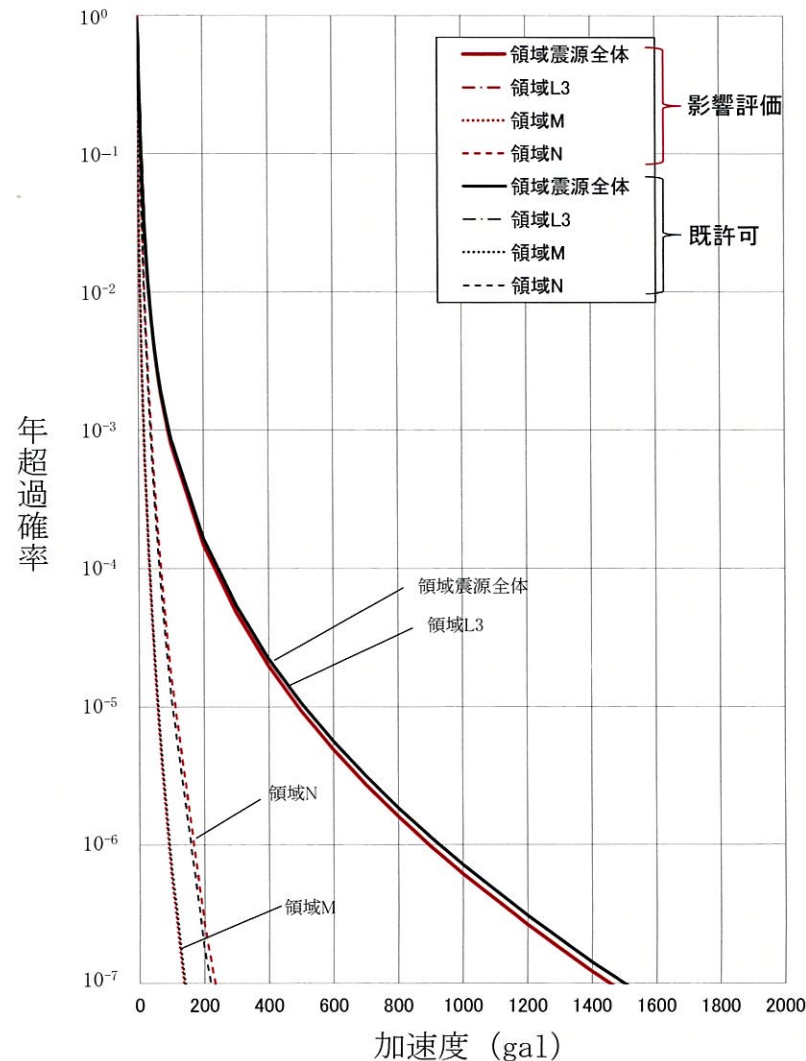


図4 領域ごとのハザード曲線の比較 (萩原(1991)²⁰)

【補足⑧】 既許可降の地震活動による確率論的地震ハザード評価への影響確認

- 気象庁カタログ更新後の垣見ほか（2003）²¹⁾による領域震源の諸元及びハザード曲線を示す。
 - 気象庁カタログ更新後、領域10C7及び領域11X0は年発生頻度がやや増加。
 - 領域震源全体のハザード曲線は既許可と同等であり、領域震源モデルへの影響はない。

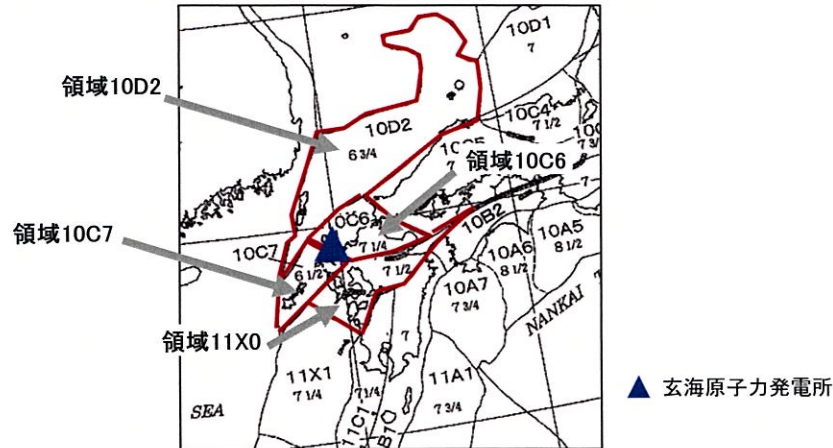


図5 垣見ほか（2003）²¹⁾の地震地体構造区分（西日本を拡大）

表2 垣見ほか（2003）²¹⁾による領域震源の諸元の比較

領域	期間	最小M	最大M	b 値※1	年発生頻度※2
10C6		4.0 (4.0)	7.0/7.3 (7.0/7.3)	0.91 (0.87)	0.36 (0.39)
10C7	1926.1～ 2022.3	4.0 (4.0)	6.8 (6.8)	0.70 (0.61)	0.07 (0.06)
10D2	(1926.1～ 2012.12)	4.0 (4.0)	7.1 (7.1)	0.93 (0.90)	0.33 (0.34)
11X0		5.0 (5.0)	6.9 (6.9)	1.05 (1.13)	0.39 (0.34)

()内は、既許可の評価結果を示す

※1 対象期間に領域で発生した地震群のMと地震の数との関係(G-R則)を示す。

Mが大きな地震の数が増加するとb値が小さくなる。

※2 領域における1年あたりの地震(M5)の数を示す。地震活動が活発になると年発生頻度が大きくなる。

(例) 領域11X0は、気象庁カタログ更新後、Mが大きな地震の数が増加していることから、b値は小さくなり、年発生頻度は大きくなる。このため、年超過確率は大きくなる傾向にある。

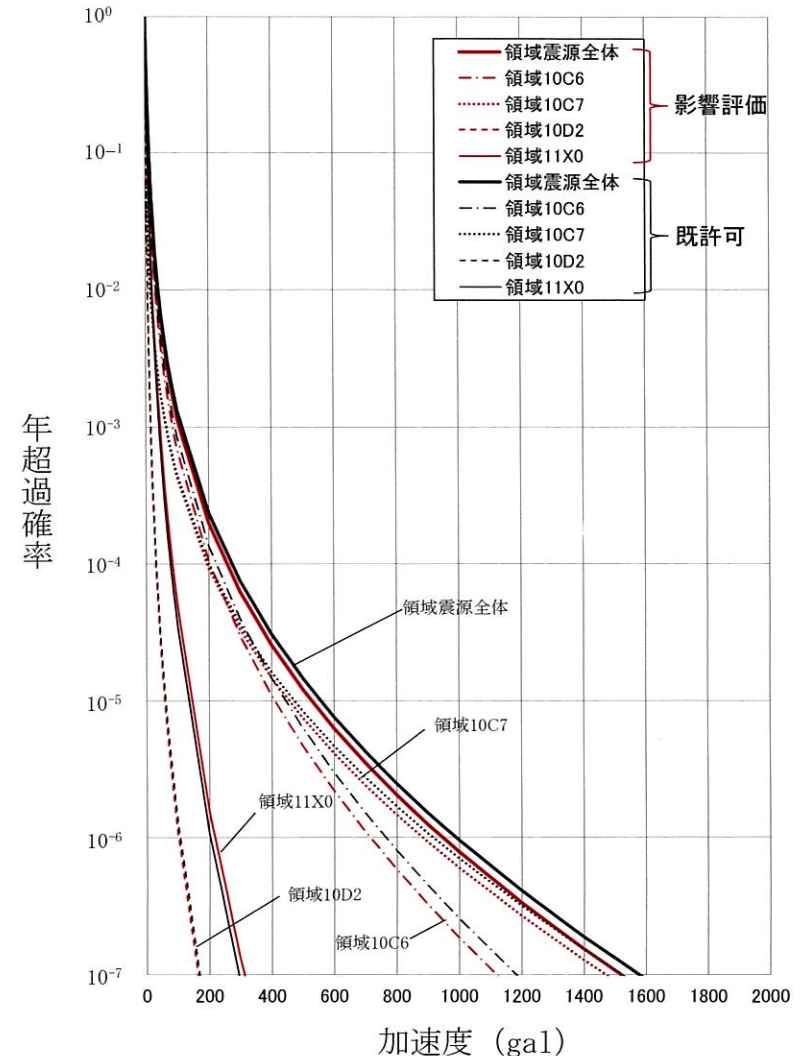


図6 領域ごとのハザード曲線の比較
(垣見ほか(2003)²¹⁾)



【補足⑨】 既許可の地震動評価への影響確認

【補足⑨】既許可の地震動評価への影響確認

■ 2つの地下構造モデルの位置づけ

- 既許可の地下構造モデルと標準応答スペクトル用モデルは、以下の通り、検討の目的に応じてそれぞれ設定。
 - 既許可の地下構造モデルは、長周期帯の地震動評価への適用を目的に、解放基盤表面から地震基盤以深まで設定し、断層モデルを用いた手法のうち理論的手法による長周期帯の評価に用いている。（参考①）
 - 標準応答スペクトル用モデルは、短周期帯も含む地震動評価への適用を目的に、解放基盤表面から地震基盤相当面（ $V_s=3100\text{m/s}$ の層上面）を含む層まで設定し、標準応答スペクトルを考慮した地震動評価に用いる。

長周期帯の理論的手法による
地震動評価に用いる地下構造モデル
(既許可の地下構造モデル)

標準応答スペクトルを考慮した地震動評価に用いる地下構造モデル
(標準応答スペクトル用モデル)

EL.	層上面 (km)	密度 ρ (g/cm^3)	V_s (m/s)	V_p (m/s)	Q 値	層上面 (km)	密度 ρ (g/cm^3)	V_s (m/s)	V_p (m/s)	Q 値
解放基盤表面	0.0	2.35	1350	3000	100	0.0	2.35	1350	3000	12.5
-15m						-0.035	2.35	1570	3440	12.5
-50m	-0.035	2.35	1570	3440	100	-0.075	2.35	1570	3440	16.7
-90m	-0.085	2.35	1730	3470	100	-0.085	2.35	1730	3470	16.7
-100m	-0.135	2.35	1770	3650	100	-0.135	2.35	1770	3650	16.7
-150m	-0.185	2.40	2100	4000	200	-0.185	2.40	2100	4000	200
-200m	-1.789	2.60	3100	5500	300	-1.789	2.60	3100	5500	300
-1804m	-3.0	2.70	3500	5900	300					
-3015m	-20.0	3.00	3800	6600	500					
-20015m	-33.0	3.30	4300	7600	500					
-33015m										

【補足⑨】 既許可の地震動評価への影響確認

■ 既許可における「敷地ごとに震源を特定して策定する地震動」

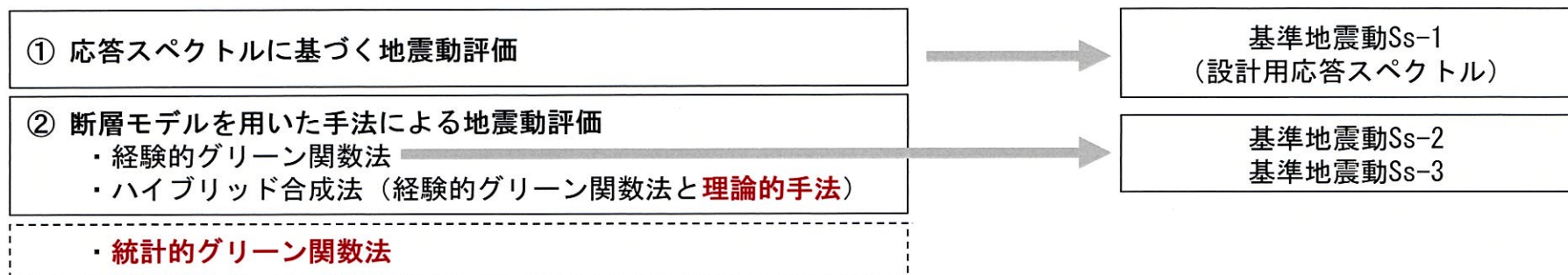
① 応答スペクトルに基づく地震動評価

- ・ Noda et al. (2002)¹⁾の手法により、解放基盤表面 ($V_s=1350\text{m/s}$) における地震動を評価。
- ・ 「応答スペクトルに基づく地震動評価」においては、地下構造モデルを使用していない。

② 断層モデルを用いた手法による地震動評価

- ・ 敷地地盤で得られた観測記録を要素地震として用いた経験的グリーン関数法により解放基盤表面における地震動を評価。
- ・ 長周期帯は理論的手法により解放基盤表面の地震動評価を実施し、短周期帯の経験的グリーン関数法による地震動評価結果を周期1.33秒で接続したハイブリッド合成法による評価を実施。
- ・ 長周期帯における理論的手法への適用を目的に設定した解放基盤表面以深の地下構造モデルを使用。

- ・ 検討用地震の「応答スペクトルに基づく手法」による地震動評価結果を包絡して、基準地震動Ss-1を策定。(190頁)
- ・ 「断層モデルを用いた手法」による地震動評価による基準地震動は、経験的グリーン関数法による応答スペクトルが、ハイブリッド合成法による応答スペクトルを上回るため、経験的グリーン関数法による評価で代表。
- ・ 「城山南断層による地震」及び「竹木場断層による地震」の「断層モデルを用いた手法」における経験的グリーン関数法による地震動評価結果を基準地震動Ss-2、基準地震動Ss-3として策定。(191頁)
- ・ 基準地震動Ss-1～Ss-3は、地下構造モデルを使用していない。



※経験的グリーン関数法の妥当性確認として統計的グリーン関数法の評価を実施

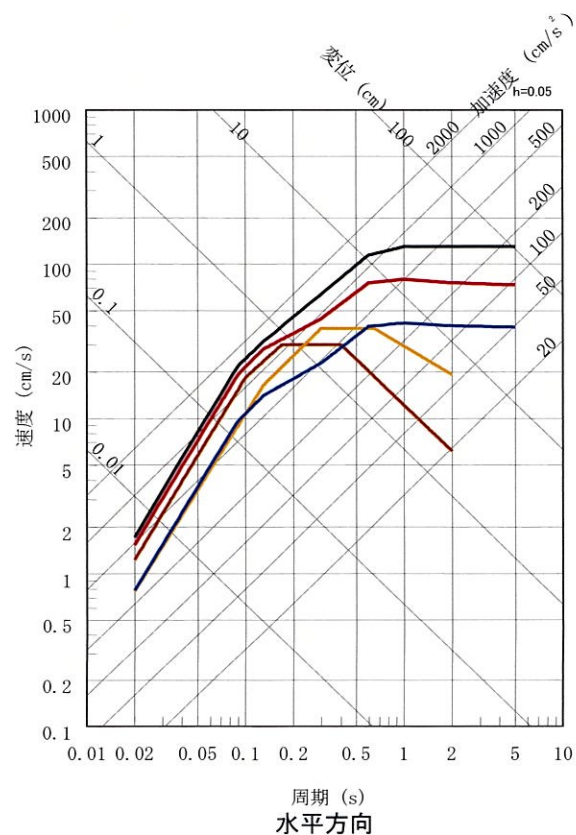
※**朱書き部**は既許可の地下構造モデルを使用

応答スペクトルによる手法に基づく基準地震動 S_s の策定

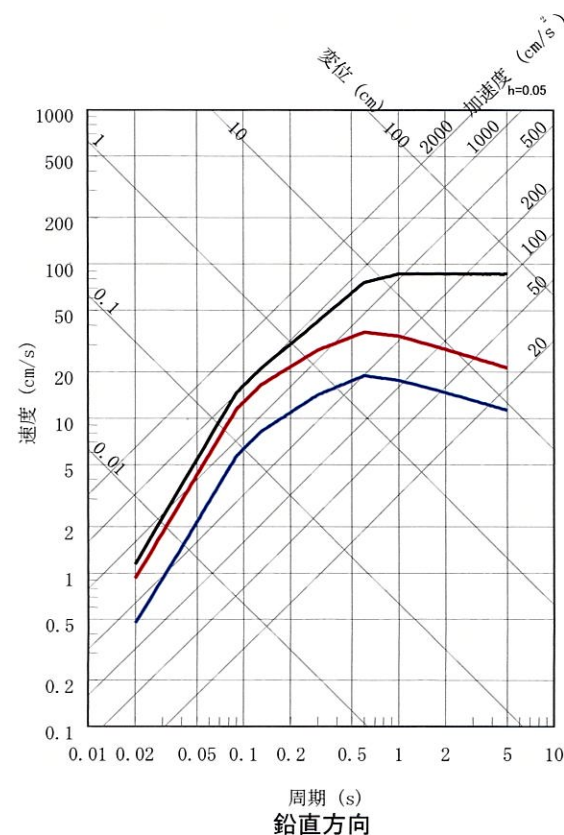
■ 水平方向の基準地震動 S_s-1_H は、検討用地震の応答スペクトルによる評価結果、及び旧耐震指針に基づく基準地震動 S_2 を包絡して設定。

■ 鉛直方向 S_s-1_V は、水平方向の $2/3$ として設定。

- 基準地震動 S_s-1_H
- 基準地震動 $S_2(S_{K1})$
- 基準地震動 $S_2(S_{K2})$
- 不確かさを考慮したケース（傾斜角）竹木場断層による地震
- 不確かさを考慮したケース（傾斜角）城山南断層による地震



- 基準地震動 S_s-1_V
- 不確かさを考慮したケース（傾斜角）竹木場断層による地震
- 不確かさを考慮したケース（傾斜角）城山南断層による地震

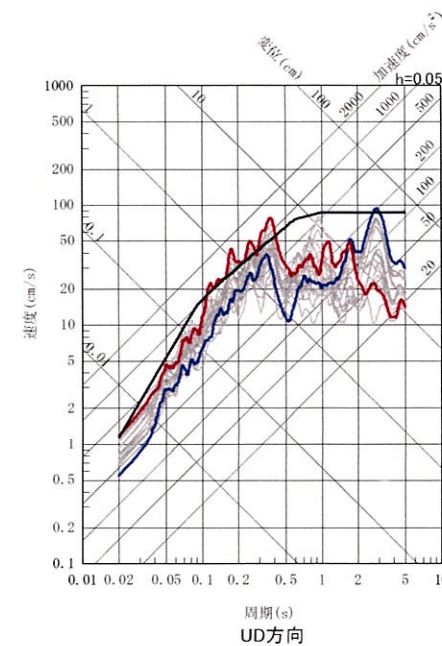
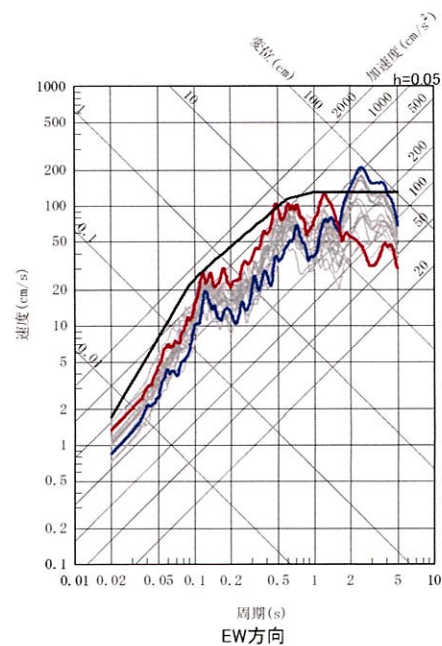
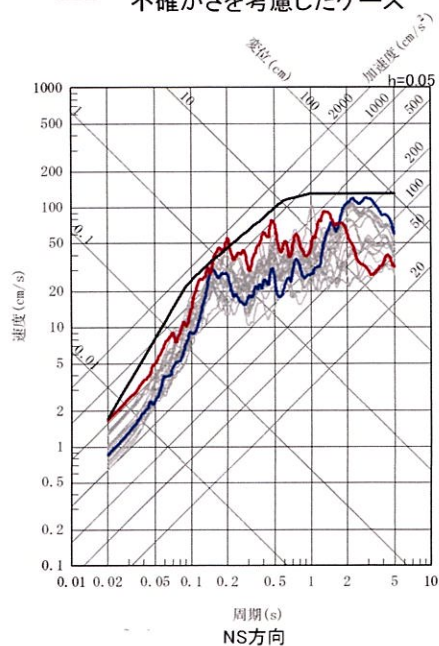
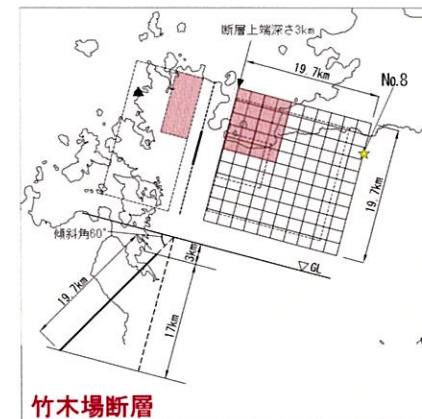
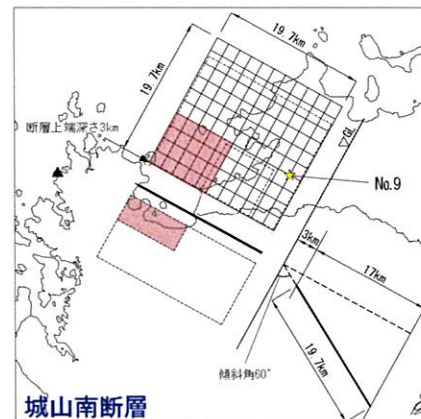


断層モデルを用いた手法に基づいた基準地震動Ssの策定

■「城山南断層による地震」の評価結果のうち、基準地震動Ss-1を一部の周期で上回るものとして、不確かさを考慮したケース(No.9)を、基準地震動Ss-2と設定。 ⇒下図中青線

■「竹木場断層による地震」の評価結果のうち、基準地震動Ss-1を一部の周期で上回るものとして、不確かさを考慮したケース(No.8)を、基準地震動Ss-3と設定。 ⇒下図中赤線

- Ss-1
- Ss-2
- Ss-3
- 不確かさを考慮したケース



【補足⑨】 既許可の地震動評価への影響確認

■ 既許可における「震源を特定せず策定する地震動」


① Mw6.5程度未満

- 2004年北海道留萌支庁南部地震の震源近傍のK-NET港町観測点の解放基盤波に当社独自の検討から余裕を持たせた地震動を設定。設定した地震動を基準地震動Ss-4として策定。（193頁）
- K-NET港町観測点の解放基盤波（ $V_s=938\text{m/s}$ におけるはぎとり波）を、玄海原子力発電所の解放基盤表面（ $V_s=1350\text{m/s}$ ）の地震動として採用。

② Mw6.5程度以上

- 2000年鳥取県西部地震の賀祥ダム（監査廊）の観測記録を基準地震動Ss-5として策定。（193頁）
- 賀祥ダム（監査廊）の観測記録（ $V_s=1200\text{m/s}\sim 1300\text{m/s}$ 程度）を、玄海原子力発電所の解放基盤表面（ $V_s=1350\text{m/s}$ ）の地震動として採用。
- 「震源を特定せず策定する地震動」においては、地下構造モデルを使用していない。

- 基準地震動Ss-4、Ss-5は、地下構造モデルを使用していない。



※既許可の地下構造モデルを使用していない

【補足⑨】 既許可の地震動評価への影響確認

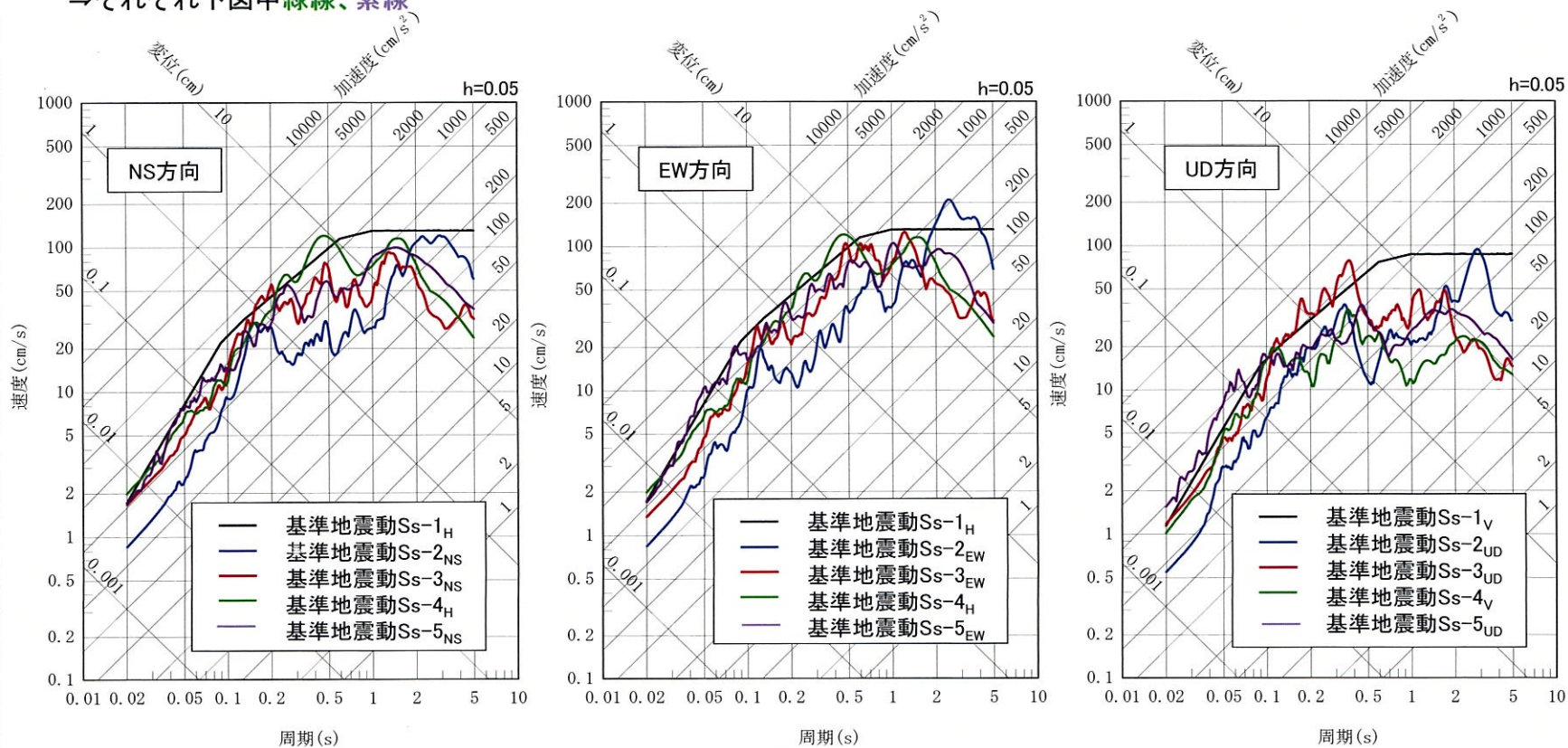
第402回審査会合資料より抜粋

■ 新規基準を踏まえ、「敷地ごとに震源を特定して策定する地震動」として、以下のとおり、基準地震動Ss-1～Ss-3を策定。

- ・ 基準地震動Ss-1は、検討用地震の応答スペクトルによる評価結果、及び旧耐震指針に基づく基準地震動S₂を包絡して設定。
 なお、鉛直方向の基準地震動Ss-1_vは、水平方向の基準地震動Ss-1_Hの2/3として設定。 ⇒下図中黒線
- ・ 「城山南断層による地震」及び「竹木場断層による地震」の評価結果のうち、基準地震動Ss-1を一部の周期で上回るものとして、断層傾斜角の不確かさを考慮したケースを、それぞれ基準地震動Ss-2、基準地震動Ss-3と設定。 ⇒下図中青線、赤線

■ 上記の基準地震動Ss-1～Ss-3に加え、「震源を特定せず策定する地震動」として、2004年北海道留萌支庁南部地震を考慮した地震動をSs-4、2000年鳥取県西部地震の賀祥ダム基礎上の観測記録を基準地震動Ss-5として考慮。

⇒それぞれ下図中緑線、紫線



基準地震動の応答スペクトル

【補足⑨】 既許可の地震動評価への影響確認

■ 既許可の地震動評価への影響確認

- 既許可の基準地震動において、既許可の地下構造モデルを直接使用していない。
- 「断層モデルを用いた手法」による地震動評価のうち、ハイブリッド合成法（「経験的グリーン関数法＋理論的手法」）における理論的手法、及び経験的グリーン関数法の妥当性確認における統計的グリーン関数法では、地下構造モデルを使用していることから、標準応答スペクトル用モデルが既許可の地震動評価に与える影響について、以下の通り確認した。なお、標準応答スペクトル用モデルによる影響確認には、標準応答スペクトル用モデルの地震基盤相当面以深に、既許可の地下構造モデルの層を追加したモデル（標準応答スペクトル用モデルを反映したモデル）を用いる。

【補足⑨】 既許可の地震動評価への影響確認

■ ① 「経験的グリーン関数法＋理論的手法」の地震動評価への影響確認結果

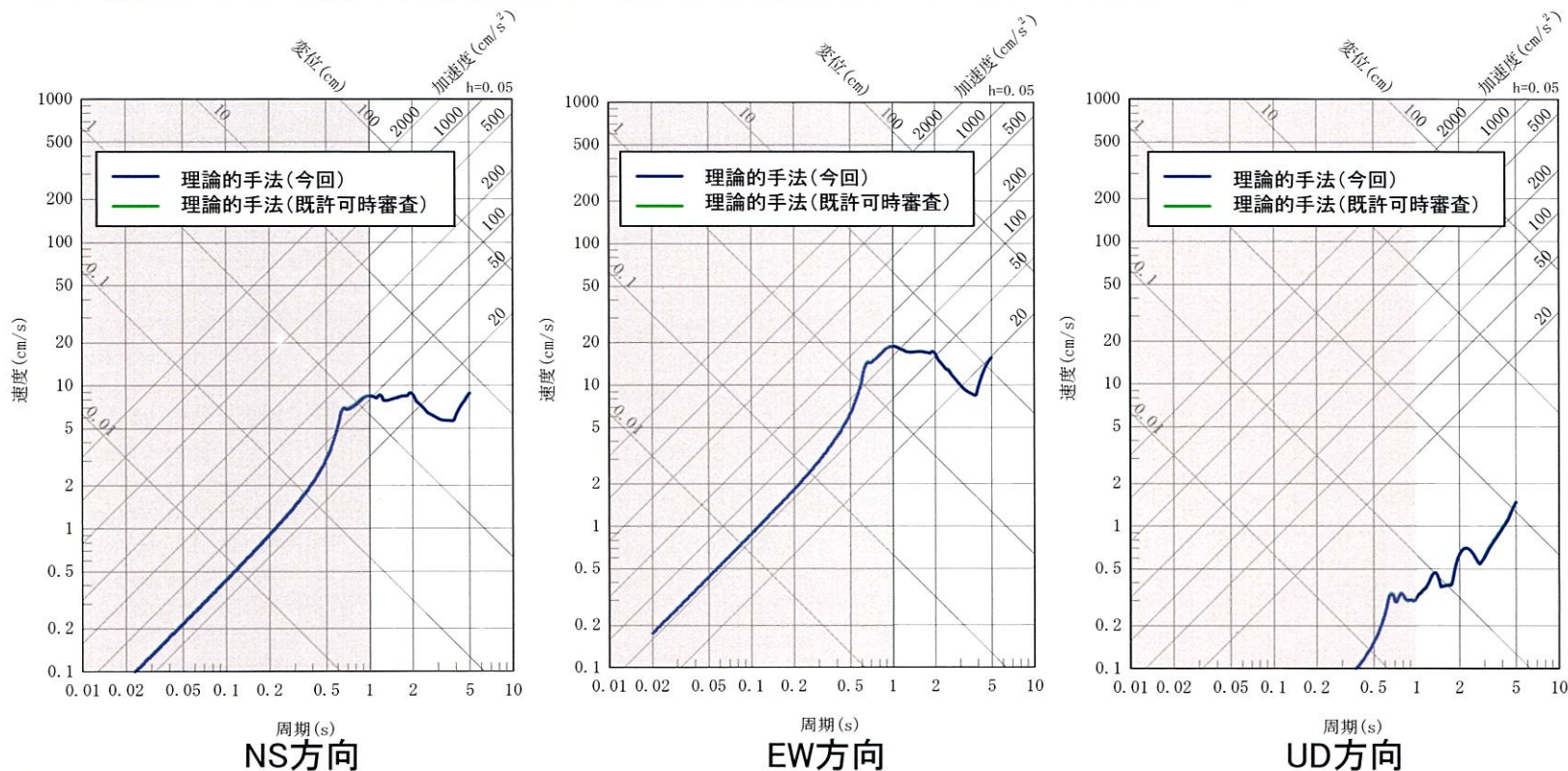
- 「経験的グリーン関数法＋理論的手法」の地震動評価への影響がないことを下記の通り確認。
 - 既許可において、長周期帯では短周期帯に比べ、地盤減衰（Q値）が地震動評価結果に与える影響が少ないことから、既許可の地下構造モデルの地盤減衰（Q値）は、慣用値（ $V_s/15 \sim V_s/10$ ）を基に設定。
 - 既許可において、基準地震動 S_s-2 及び S_s-3 は、長周期帯において、経験的グリーン関数法による地震動評価結果がハイブリッド合成法における理論的手法による地震動評価結果を上回る（204～205頁）ため、経験的グリーン関数法により策定。
 - 基準地震動 S_s-2 及び S_s-3 として策定した「城山南断層による地震」及び「竹木場断層による地震」の「断層傾斜角の不確かさを考慮したケース」を代表ケースとして、標準応答スペクトル用モデルを反映したモデルを用いた理論的手法の長周期帯の評価結果と既許可審査時の理論的手法の長周期帯の評価結果を比較した結果、標準応答スペクトル用モデルを反映したモデルを用いた評価結果が、既許可時評価結果を上回らないことを確認した。（196～197頁）
 - また、上記代表ケースについて、標準応答スペクトル用モデルを反映したモデルの理論的手法の長周期帯の評価結果と経験的グリーン関数法によるハイブリッド合成法の評価結果と既許可審査時のハイブリッド合成法による評価結果を比較した結果、標準応答スペクトル用モデルを反映したモデルを用いた評価結果が、既許可時評価結果を上回らないことを確認した。（198頁）
 - 標準応答スペクトル用モデルを反映したモデルのハイブリッド合成法の評価結果と既許可審査時の経験的グリーン関数法による評価結果を比較した結果、経験的グリーン関数法による地震動評価結果が標準応答スペクトル用モデルを反映したモデルのハイブリッド合成法の評価結果を上回ることを確認した。（199～202頁）
 - 以上より、既許可時のハイブリッド合成法による評価結果と経験的グリーン関数法による評価結果の関係性に変化はないと判断し、既許可時と同様に「断層モデルを用いた手法」による基準地震動 S_s-2 及び S_s-3 は経験的グリーン関数法の評価結果を採用する。

【補足⑨】 既許可の地震動評価への影響確認

■ 理論的手法による地震動評価

- 標準応答スペクトル用モデルを反映したモデルは、既許可モデルに比べて地盤減衰が大きいいため、標準応答スペクトル用モデルを用いた理論的手法の長周期帯の評価結果（青線）は、既許可時の理論的手法の長周期帯の評価結果（緑線）以下となることを確認。（図上では両者が重なっているように見えるが、数値により確認）

◆ 「竹木場断層による地震」：断層傾斜角の不確かさを考慮したケース（Ss-3の代表ケース）

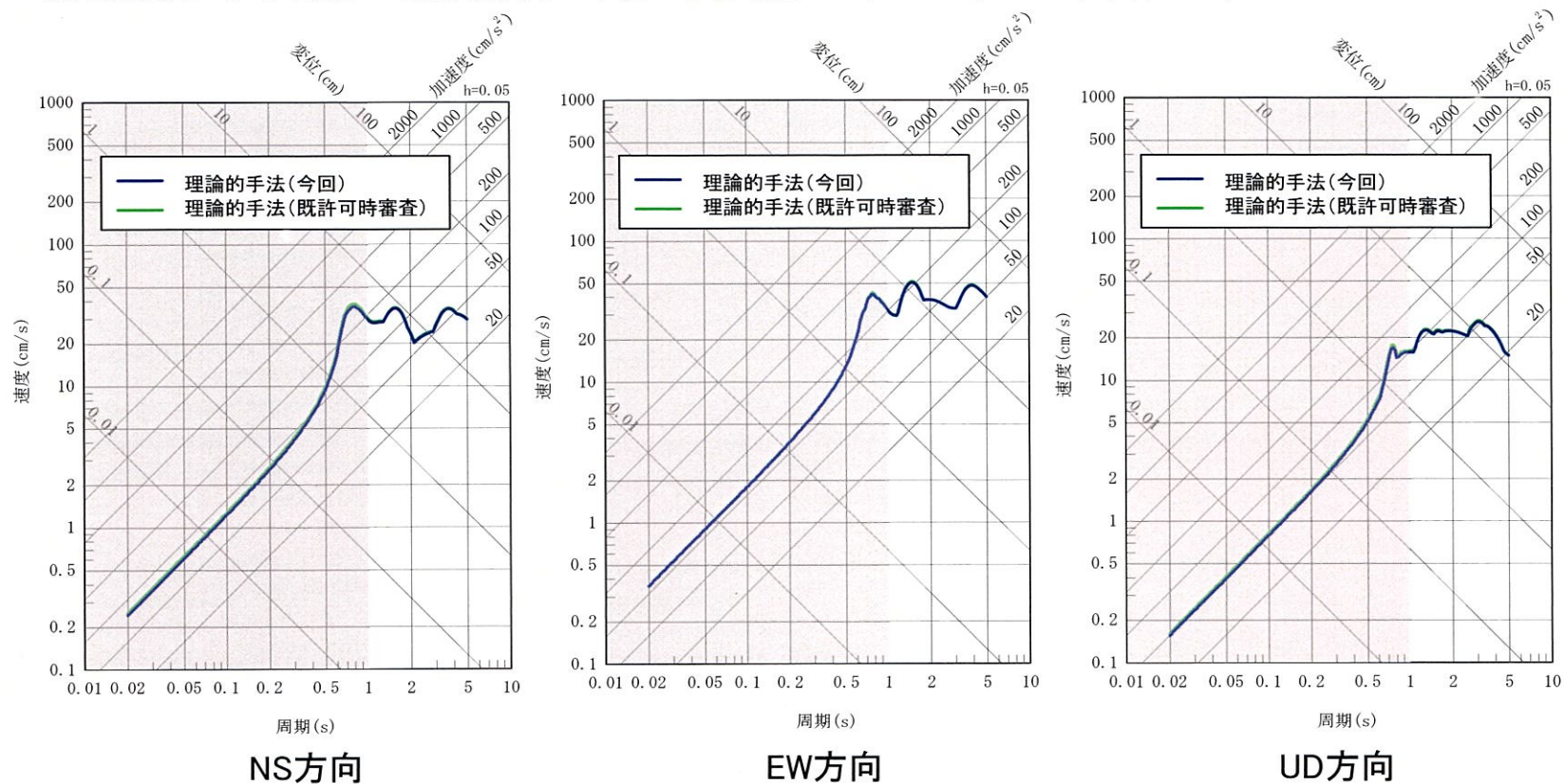


【補足⑨】 既許可の地震動評価への影響確認

■ 理論的手法による地震動評価

- 標準応答スペクトル用モデルを反映したモデルは、既許可モデルに比べて地盤減衰が大きいいため、標準応答スペクトル用モデルを用いた理論的手法の長周期帯の評価結果（青線）は、既許可時の理論的手法の長周期帯の評価結果（緑線）以下となることを確認。（図上では両者が重なっているように見えるが、数値により確認）

◆ 「城山南断層による地震」：断層傾斜角の不確かさを考慮したケース（Ss-2の代表ケース）



【補足⑨】既許可の地震動評価への影響確認

■ ハイブリッド合成法による地震動評価（代表ケース）

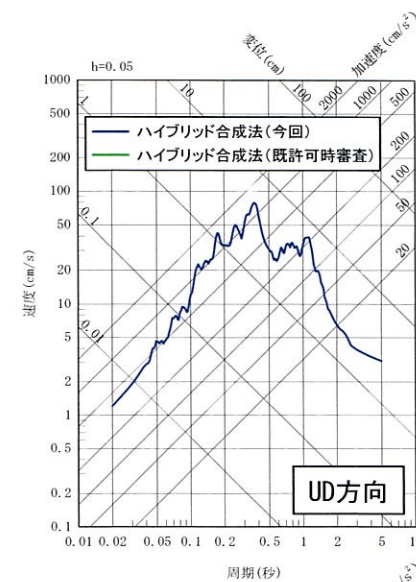
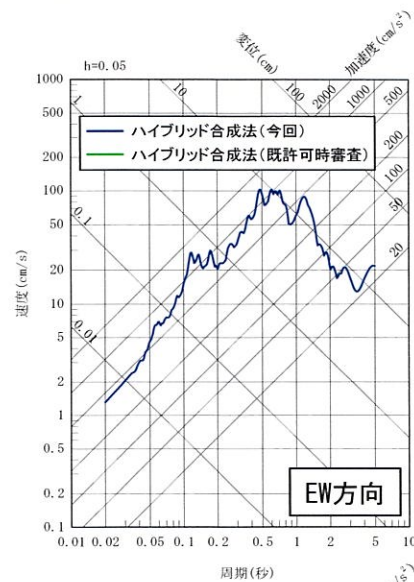
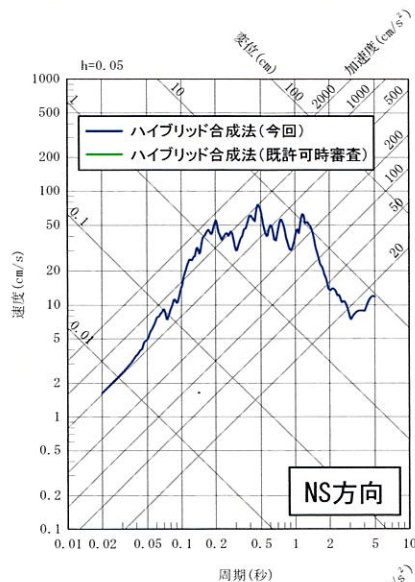
- 標準応答スペクトル用モデルを反映したモデルは、既許可モデルに比べて地盤減衰が大きいいため、196～197頁の理論的手法による評価結果と同様に、標準応答スペクトル用モデルを用いたハイブリッド合成法による評価結果（青線）は、既許可時のハイブリッド合成法による評価結果（緑線）以下となることを確認。（図上では両者が重なっているように見えるが、数値により確認）。

◆ 「竹木場断層による地震」

断層傾斜角の不確かさを

考慮したケース

(Ss-3の代表ケース)

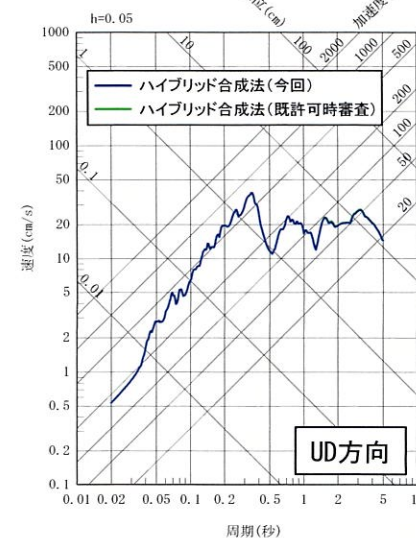
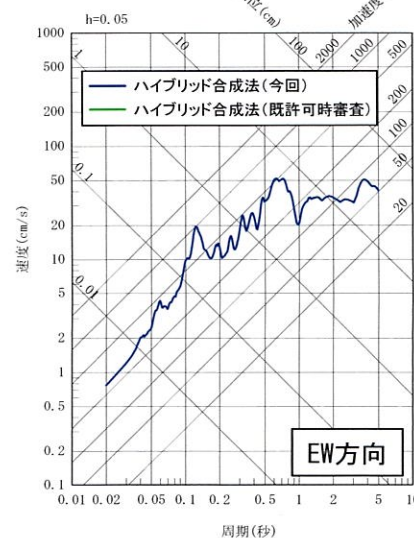
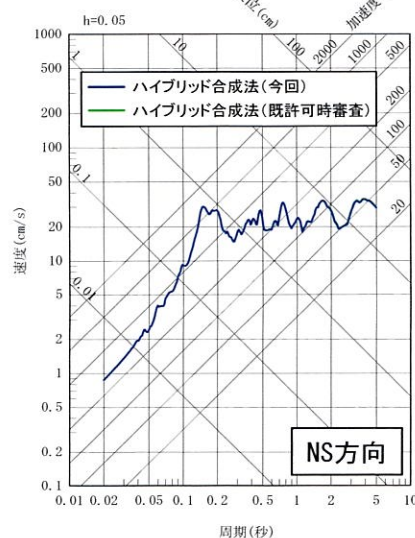


◆ 「城山南断層による地震」

断層傾斜角の不確かさを

考慮したケース

(Ss-2の代表ケース)



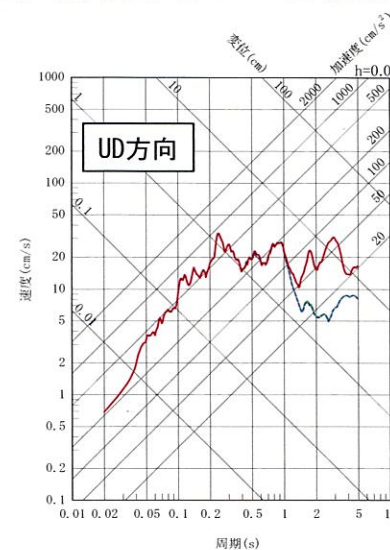
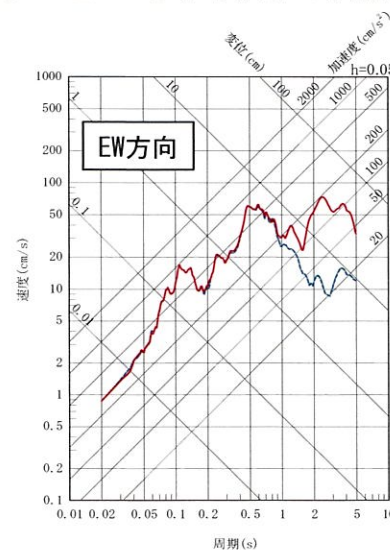
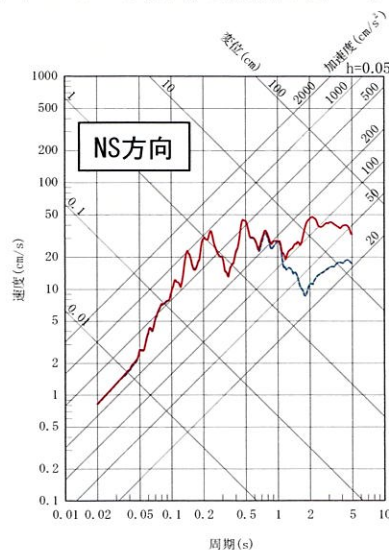
【補足⑨】 既許可の地震動評価への影響確認

■ ハイブリッド合成法及び経験的グリーン関数法による地震動評価

- 198頁の代表ケースと同様に、既許可時の経験的グリーン関数法による評価結果が標準応答スペクトル用モデルを反映したモデルのハイブリッド合成法による評価結果を上回ることから、両者の関係性に変化はないことを確認。

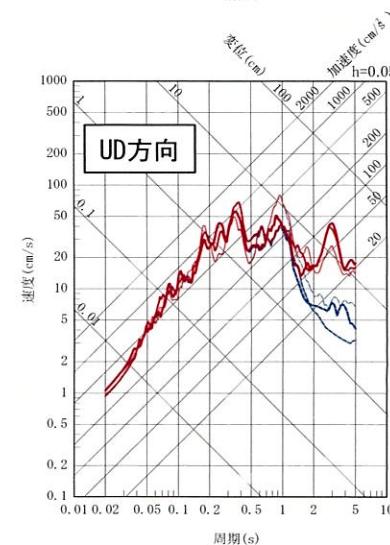
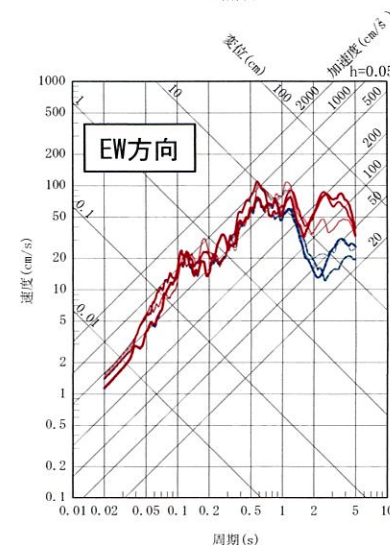
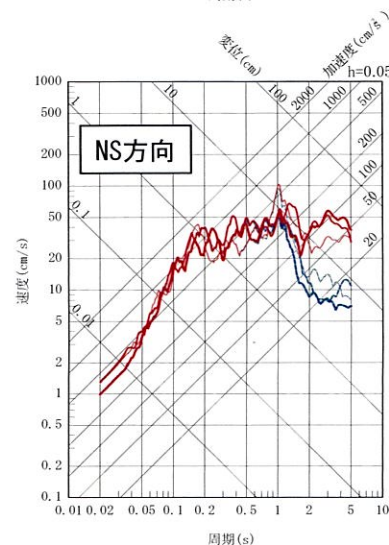
◆ 「竹木場断層による地震」 基本ケース

— ハイブリッド合成法(既許可) No. 0
 - - - ハイブリッド合成法 No. 0
 — 経験的グリーン関数法 No. 0



◆ 「竹木場断層による地震」 応力降下量の不確かさを 考慮したケース

— ハイブリッド合成法(既許可) No. 4
 — ハイブリッド合成法(既許可) No. 5
 — ハイブリッド合成法(既許可) No. 6
 - - - ハイブリッド合成法 No. 4
 - - - ハイブリッド合成法 No. 5
 - - - ハイブリッド合成法 No. 6
 — 経験的グリーン関数法 No. 4
 — 経験的グリーン関数法 No. 5
 — 経験的グリーン関数法 No. 6



【補足⑨】 既許可の地震動評価への影響確認

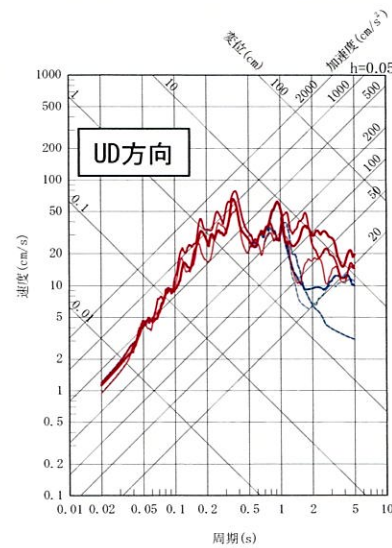
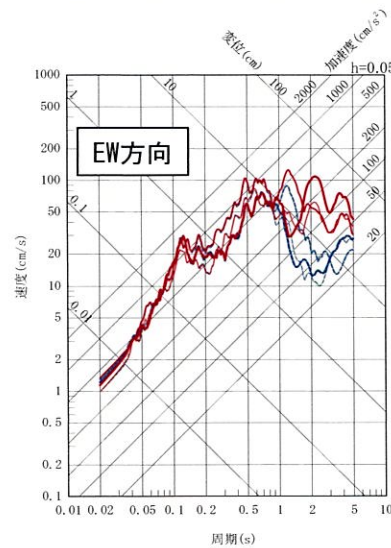
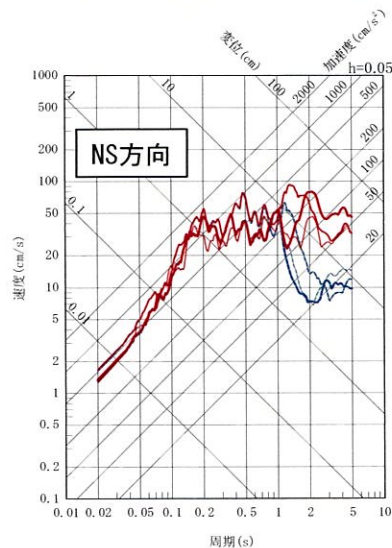
■ ハイブリッド合成法及び経験的グリーン関数法による地震動評価

- 198頁の代表ケースと同様に、既許可時の経験的グリーン関数法による評価結果が標準応答スペクトル用モデルを反映したモデルのハイブリッド合成法による評価結果を上回ることから、両者の関係性に変化はないことを確認。

◆ 「竹木場断層による地震」

断層傾斜角の不確かさを
考慮したケース

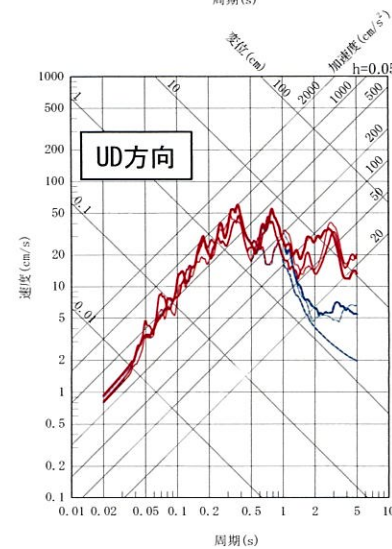
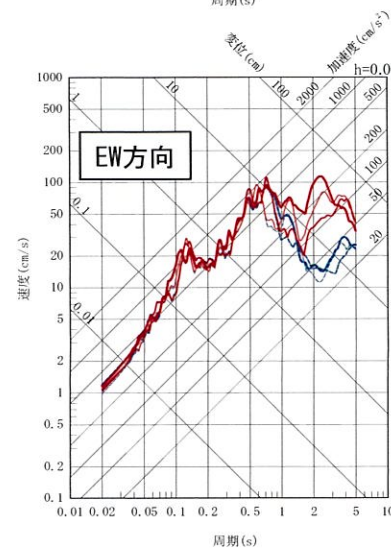
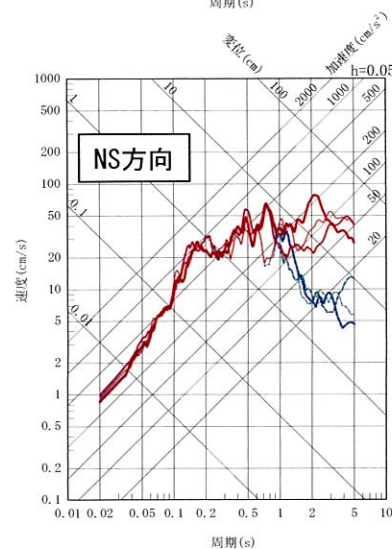
- ハイブリッド合成法(既許可) No. 7
- ハイブリッド合成法(既許可) No. 8
- ハイブリッド合成法(既許可) No. 9
- ハイブリッド合成法 No. 7
- ハイブリッド合成法 No. 8
- ハイブリッド合成法 No. 9
- 経験的グリーン関数法 No. 7
- 経験的グリーン関数法 No. 8
- 経験的グリーン関数法 No. 9



◆ 「竹木場断層による地震」

断層の長さ及び震源断層の拡がりの
不確かさを考慮したケース

- ハイブリッド合成法(既許可) No. 10
- ハイブリッド合成法(既許可) No. 11
- ハイブリッド合成法(既許可) No. 12
- ハイブリッド合成法 No. 10
- ハイブリッド合成法 No. 11
- ハイブリッド合成法 No. 12
- 経験的グリーン関数法 No. 10
- 経験的グリーン関数法 No. 11
- 経験的グリーン関数法 No. 12



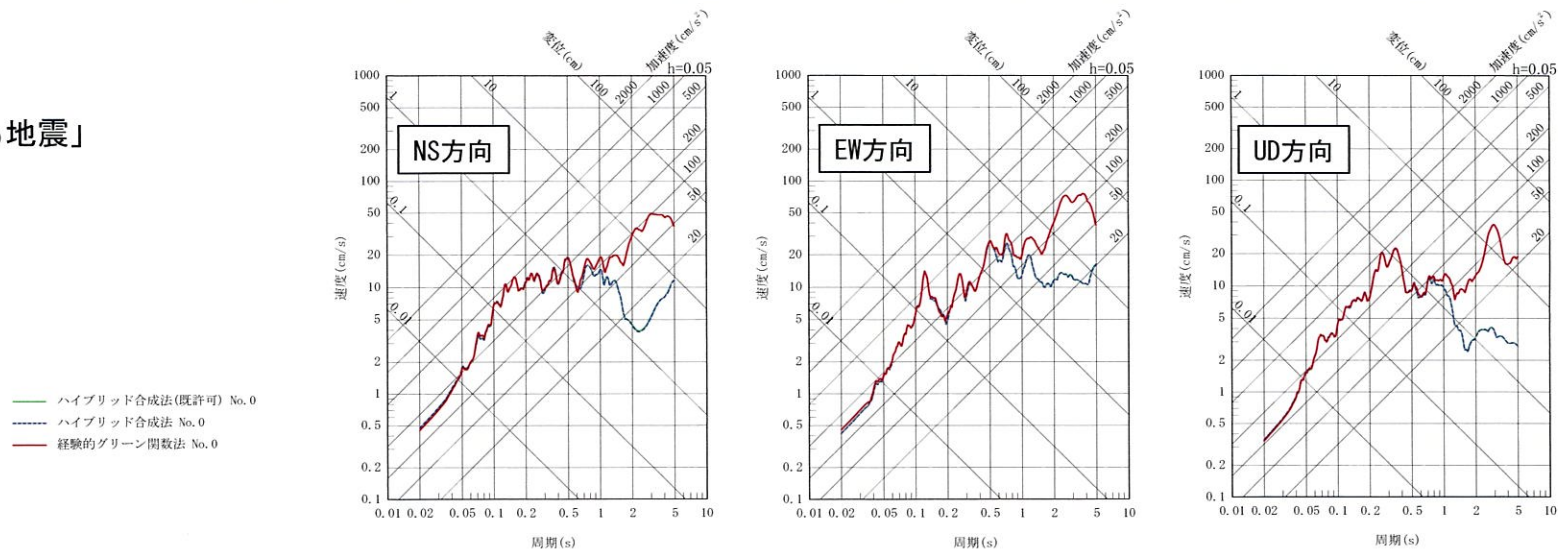
【補足⑨】 既許可の地震動評価への影響確認

■ ハイブリッド合成法及び経験的グリーン関数法による地震動評価

- 198頁の代表ケースと同様に、既許可時の経験的グリーン関数法による評価結果が標準応答スペクトル用モデルを反映したモデルのハイブリッド合成法による評価結果を上回ることから、両者の関係性に変化はないことを確認。

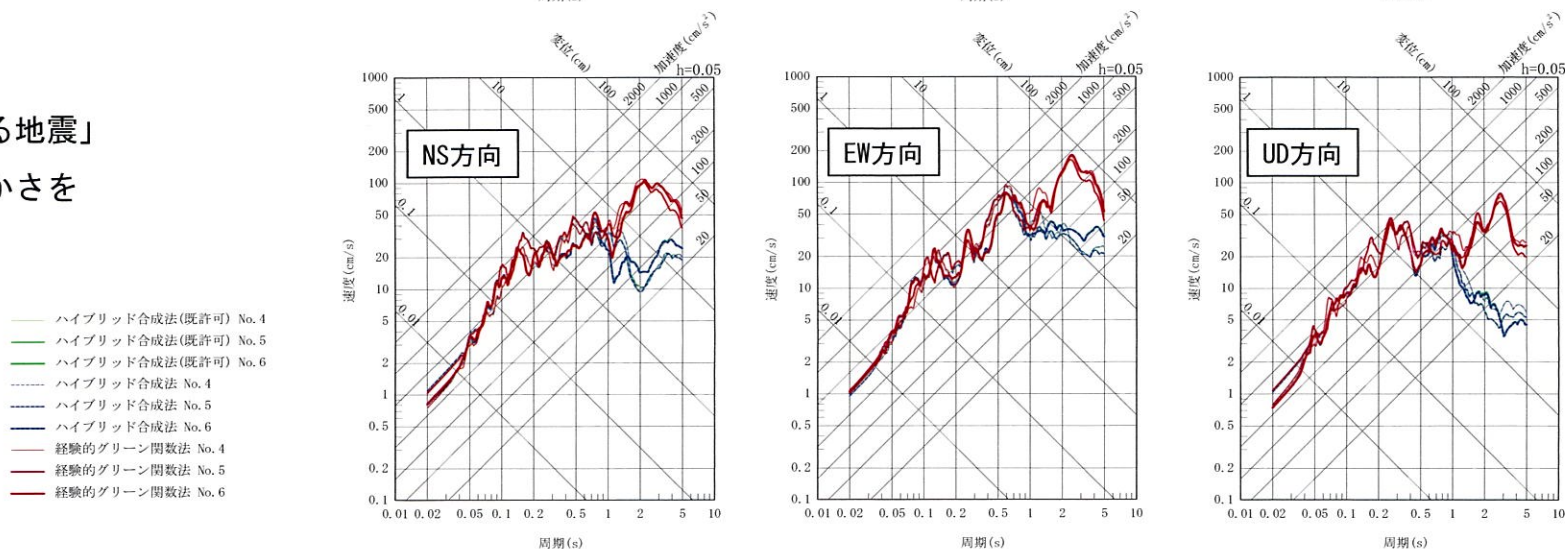
◆ 「城山南断層による地震」

基本ケース



◆ 「城山南断層による地震」

応力降下量の不確かさを考慮したケース



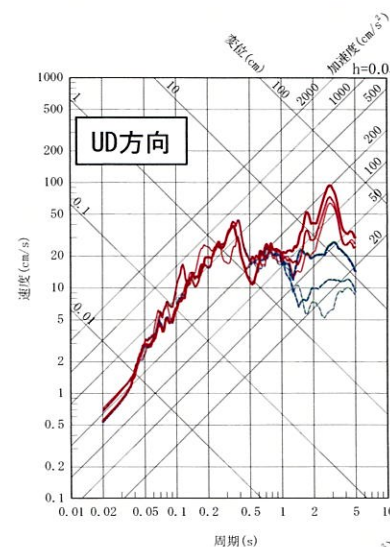
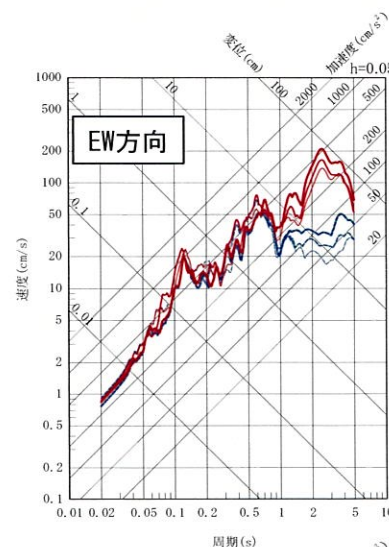
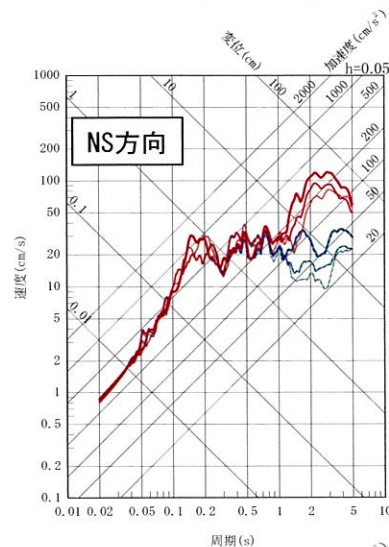

【補足⑨】 既許可の地震動評価への影響確認

■ ハイブリッド合成法及び経験的グリーン関数法による地震動評価

- 198頁の代表ケースと同様に、既許可時の経験的グリーン関数法による評価結果が標準応答スペクトル用モデルを反映したモデルのハイブリッド合成法による評価結果を上回ることから、両者の関係性に変化はないことを確認。

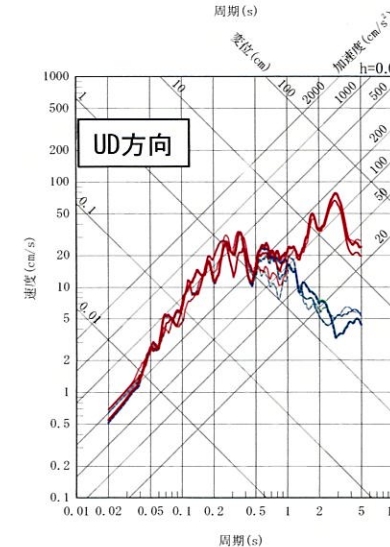
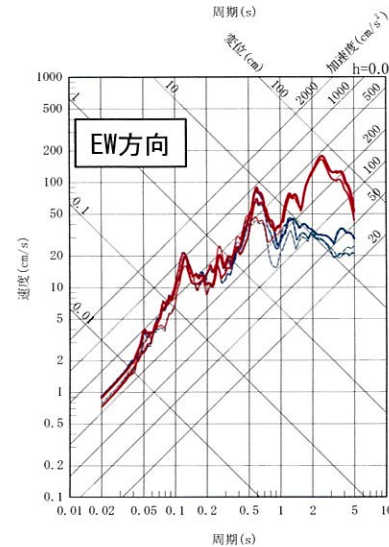
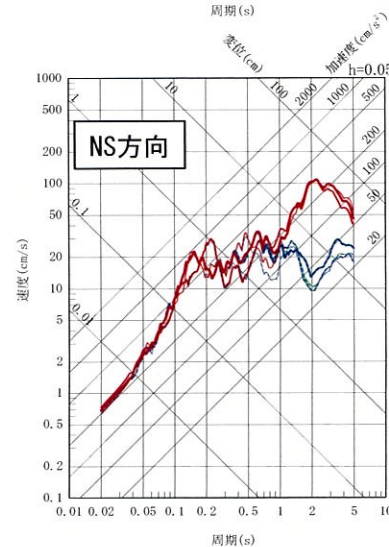
◆ 「城山南断層による地震」

断層傾斜角の不確かさを
考慮したケース



◆ 「城山南断層による地震」

断層の長さ及び震源断層の拡がりの
不確かさを考慮したケース

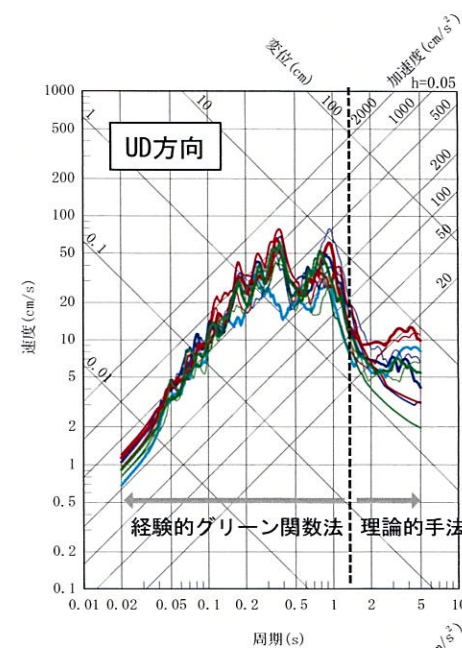
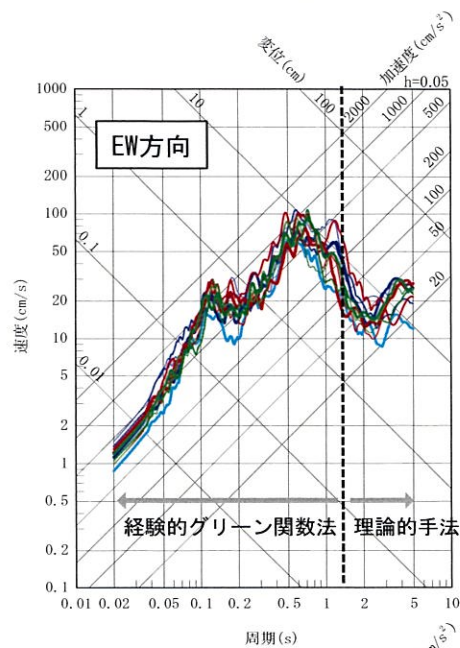
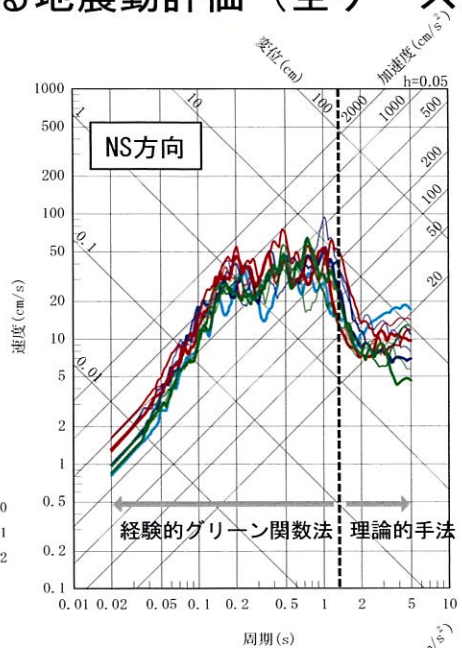


【補足⑨】 既許可の地震動評価への影響確認

■ ハイブリッド合成法による地震動評価（全ケース）

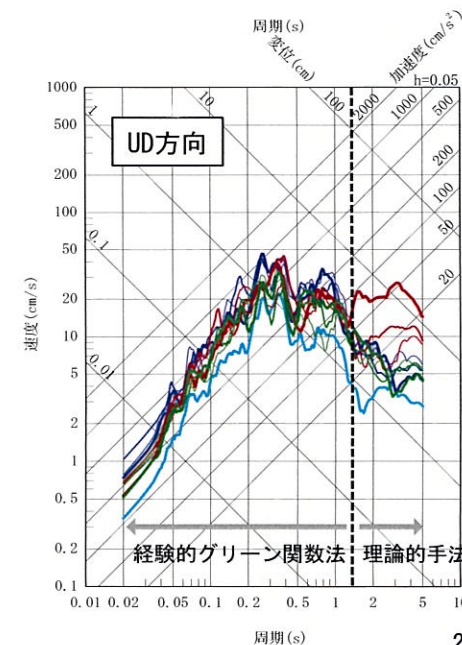
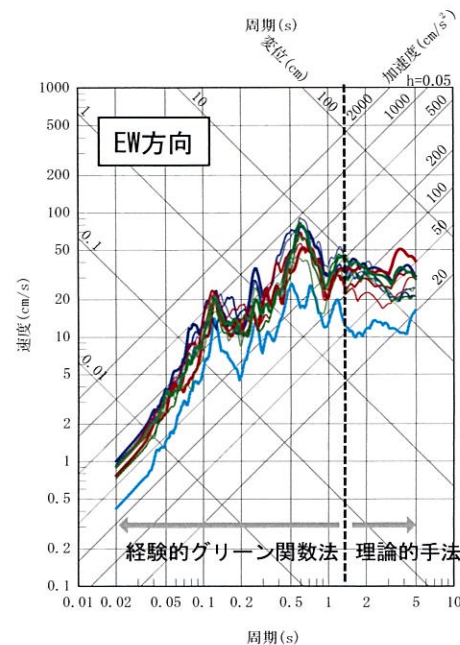
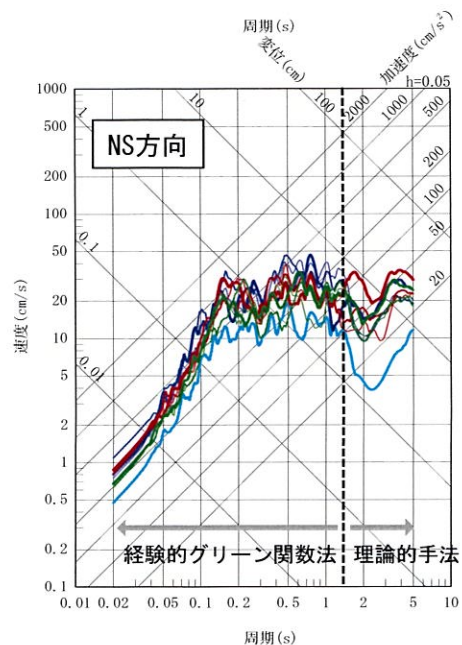
「竹木場断層による地震」 ハイブリッド合成法

- 基本ケース No. 0
- 不確かさを考慮したケース(応力降下量) No. 4
- 不確かさを考慮したケース(応力降下量) No. 5
- 不確かさを考慮したケース(応力降下量) No. 6
- 不確かさを考慮したケース(断層傾斜角) No. 7
- 不確かさを考慮したケース(断層傾斜角) No. 8
- 不確かさを考慮したケース(断層傾斜角) No. 9
- 不確かさを考慮したケース(断層長さ及び震源断層の拡がり) No. 10
- 不確かさを考慮したケース(断層長さ及び震源断層の拡がり) No. 11
- 不確かさを考慮したケース(断層長さ及び震源断層の拡がり) No. 12



「城山南断層による地震」 ハイブリッド合成法

- 基本ケース No. 0
- 不確かさを考慮したケース(応力降下量) No. 4
- 不確かさを考慮したケース(応力降下量) No. 5
- 不確かさを考慮したケース(応力降下量) No. 6
- 不確かさを考慮したケース(断層傾斜角) No. 7
- 不確かさを考慮したケース(断層傾斜角) No. 8
- 不確かさを考慮したケース(断層傾斜角) No. 9
- 不確かさを考慮したケース(断層長さ及び震源断層の拡がり) No. 10
- 不確かさを考慮したケース(断層長さ及び震源断層の拡がり) No. 11
- 不確かさを考慮したケース(断層長さ及び震源断層の拡がり) No. 12



【補足⑨】 既許可の地震動評価への影響確認

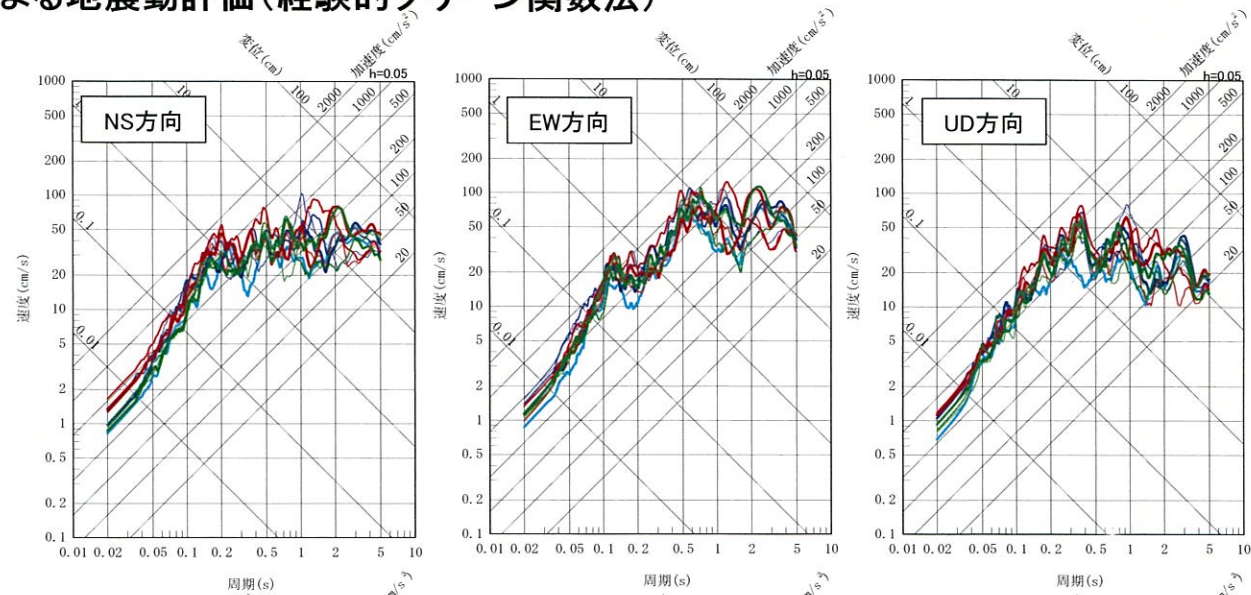
■ 既許可時審査における経験的グリーン関数法による地震動評価

第402回審査会合資料より抜粋

断層モデルを用いた手法による地震動評価(経験的グリーン関数法)

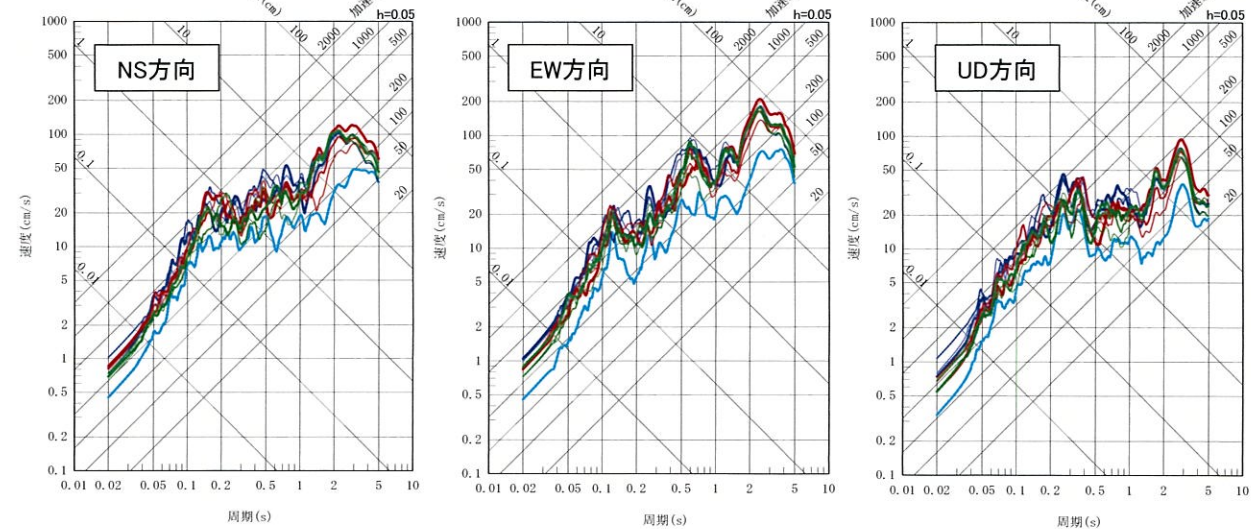
「竹木場断層による地震」 経験的グリーン関数法

- 基本的なケース No.0
- 不確かさを考慮したケース(応力降下量) No.4
- 不確かさを考慮したケース(応力降下量) No.5
- 不確かさを考慮したケース(応力降下量) No.6
- 不確かさを考慮したケース(断層傾斜角) No.7
- 不確かさを考慮したケース(断層傾斜角) No.8
- 不確かさを考慮したケース(断層傾斜角) No.9
- 不確かさを考慮したケース(断層長さ及び震源断層の拡がり) No.10
- 不確かさを考慮したケース(断層長さ及び震源断層の拡がり) No.11
- 不確かさを考慮したケース(断層長さ及び震源断層の拡がり) No.12



「城山南断層による地震」 経験的グリーン関数法

- 基本的なケース No.0
- 不確かさを考慮したケース(応力降下量) No.4
- 不確かさを考慮したケース(応力降下量) No.5
- 不確かさを考慮したケース(応力降下量) No.6
- 不確かさを考慮したケース(断層傾斜角) No.7
- 不確かさを考慮したケース(断層傾斜角) No.8
- 不確かさを考慮したケース(断層傾斜角) No.9
- 不確かさを考慮したケース(断層長さ及び震源断層の拡がり) No.10
- 不確かさを考慮したケース(断層長さ及び震源断層の拡がり) No.11
- 不確かさを考慮したケース(断層長さ及び震源断層の拡がり) No.12



【補足⑨】 既許可の地震動評価への影響確認

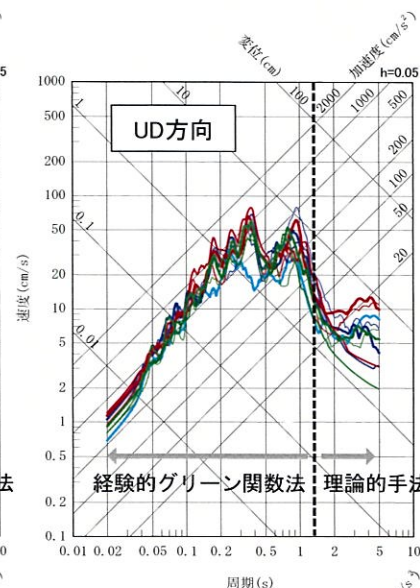
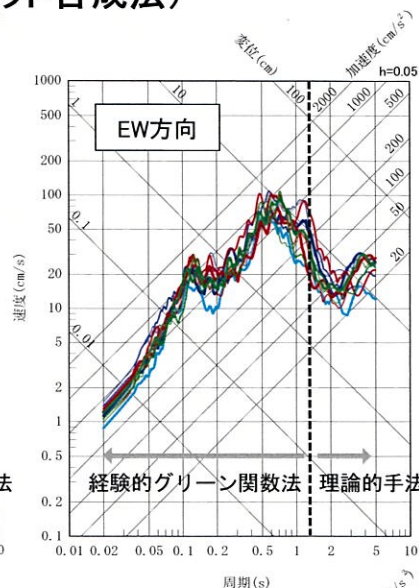
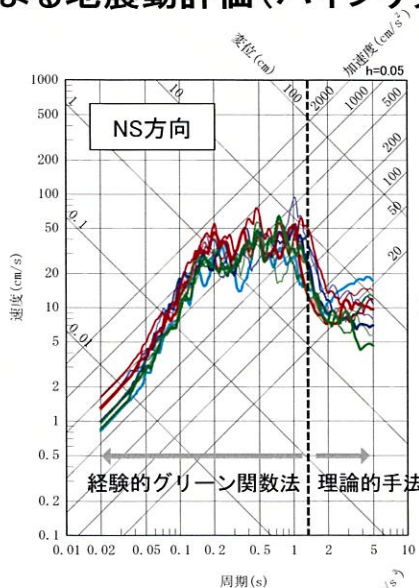
■ 既許可時審査におけるハイブリッド合成法による地震動評価

第402回審査会合資料より抜粋（一部修正）

断層モデルを用いた手法による地震動評価(ハイブリッド合成法)

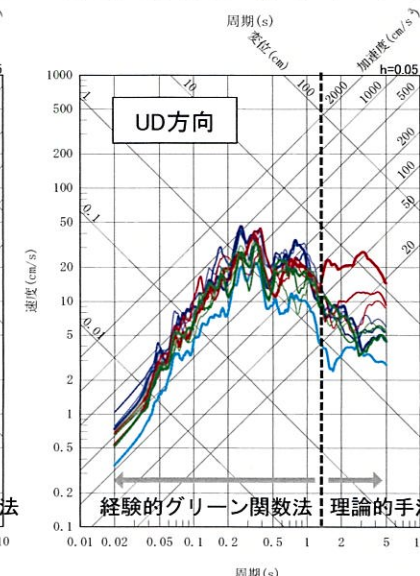
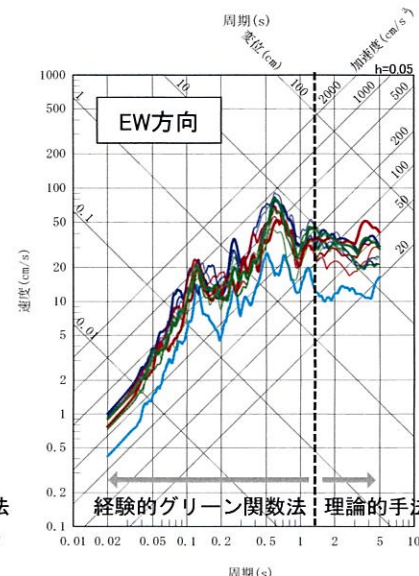
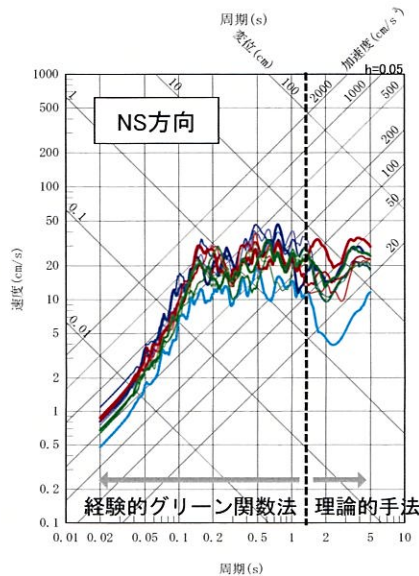
「竹木場断層による地震」 ハイブリッド合成法

- 基本的なケース No.0
- 不確かさを考慮したケース(応力降下量) No.4
- 不確かさを考慮したケース(応力降下量) No.5
- 不確かさを考慮したケース(応力降下量) No.6
- 不確かさを考慮したケース(断層傾斜角) No.7
- 不確かさを考慮したケース(断層傾斜角) No.8
- 不確かさを考慮したケース(断層傾斜角) No.9
- 不確かさを考慮したケース(断層長さ及び震源断層の拡がり) No.10
- 不確かさを考慮したケース(断層長さ及び震源断層の拡がり) No.11
- 不確かさを考慮したケース(断層長さ及び震源断層の拡がり) No.12



「城山南断層による地震」 ハイブリッド合成法

- 基本的なケース No.0
- 不確かさを考慮したケース(応力降下量) No.4
- 不確かさを考慮したケース(応力降下量) No.5
- 不確かさを考慮したケース(応力降下量) No.6
- 不確かさを考慮したケース(断層傾斜角) No.7
- 不確かさを考慮したケース(断層傾斜角) No.8
- 不確かさを考慮したケース(断層傾斜角) No.9
- 不確かさを考慮したケース(断層長さ及び震源断層の拡がり) No.10
- 不確かさを考慮したケース(断層長さ及び震源断層の拡がり) No.11
- 不確かさを考慮したケース(断層長さ及び震源断層の拡がり) No.12



【補足⑨】 既許可の地震動評価への影響確認

■ ② 経験的グリーン関数法の地震動評価への影響確認結果

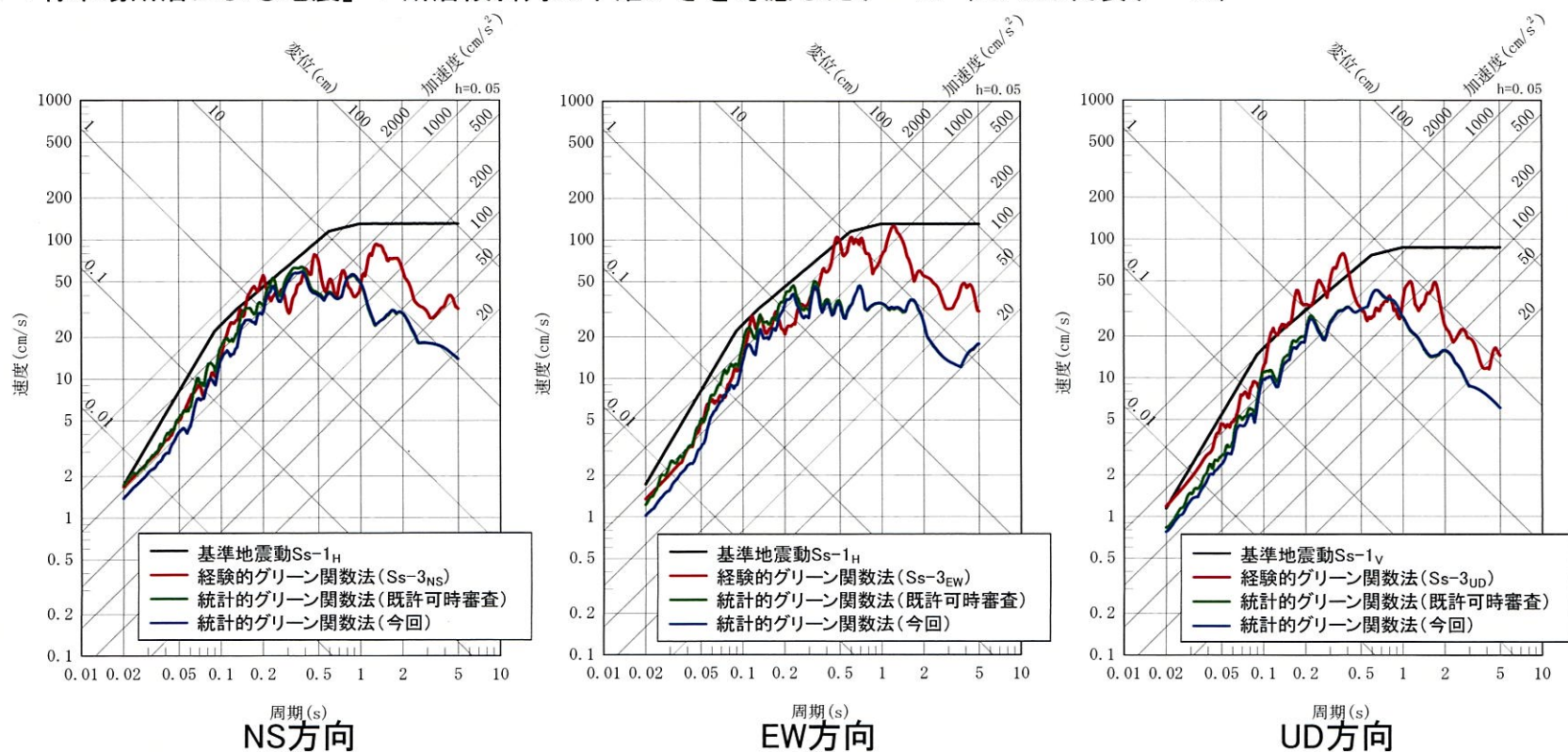
- 経験的グリーン関数法の地震動評価への影響がないことを下記の通り確認。
 - 既許可時審査において、基準地震動 S_s-2 及び S_s-3 として策定した「城山南断層による地震」及び「竹木場断層による地震」の「断層傾斜角の不確かさを考慮したケース」を代表ケースとして、経験的グリーン関数法の評価結果と統計的グリーン関数法の評価結果との比較により、経験的グリーン関数法の評価結果の妥当性を確認。
(209～210頁)
 - 既許可時審査と同様に、上記代表ケースにおいて、標準応答スペクトル用モデルを反映したモデルを用いた統計的グリーン関数法による評価結果と既許可時の統計的グリーン関数法による評価結果を比較した結果、標準応答スペクトル用モデルを反映したモデルの統計的グリーン関数法の評価結果（青線）は、短周期側で既許可時の統計的グリーン関数法の評価結果（緑線）を下回ることを確認した。（207～208頁）
 - 経験的グリーン関数法（赤線）と統計的グリーン関数法（緑線、青線）の関係性に変化はない。
 - » 長周期側では、既許可時審査と同様に、経験的グリーン関数法の評価結果（赤線）は、統計的グリーン関数法の評価結果（青線）を上回る。
 - » 短周期側では、既許可時審査と同様に、経験的グリーン関数法の評価結果（赤線）は、統計的グリーン関数法の評価結果（青線）と概ね同等である。
 - 以上より、経験的グリーン関数法の評価結果の妥当性は変わらないため（207～208頁）、既許可時と同様に「断層モデルを用いた手法」による基準地震動 S_s-2 及び S_s-3 は経験的グリーン関数法の評価結果を採用する。

【補足⑨】 既許可の地震動評価への影響確認

■ ② 経験的グリーン関数法の地震動評価への影響確認結果

- 経験的グリーン関数法（赤線）と統計的グリーン関数法（緑線、青線）の関係性に変化はない。
 - » 長周期側では、既許可時審査と同様に、経験的グリーン関数法の評価結果（赤線）は、統計的グリーン関数法の評価結果（青線）を上回る。
 - » 短周期側では、既許可時審査と同様に、経験的グリーン関数法の評価結果（赤線）は、統計的グリーン関数法の評価結果（青線）と概ね同等である。

◆ 「竹木場断層による地震」：断層傾斜角の不確かさを考慮したケース（Ss-3の代表ケース）

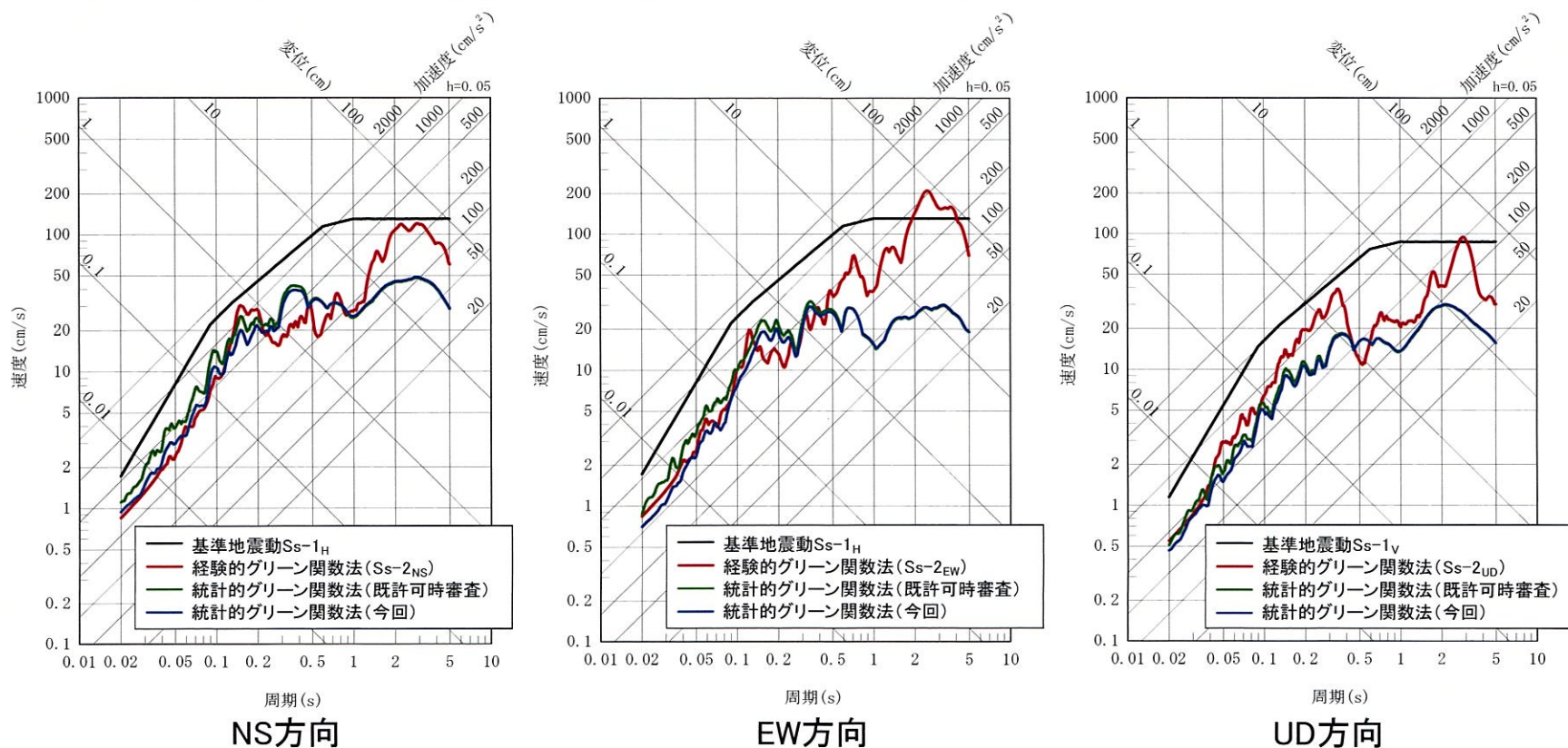


【補足⑨】 既許可の地震動評価への影響確認

■ ② 経験的グリーン関数法の地震動評価への影響確認結果

- 経験的グリーン関数法（赤線）と統計的グリーン関数法（緑線、青線）の関係性に変化はない。
 - » 長周期側では、既許可時審査と同様に、経験的グリーン関数法の評価結果（赤線）は、統計的グリーン関数法の評価結果（青線）を上回る。
 - » 短周期側では、既許可時審査と同様に、経験的グリーン関数法の評価結果（赤線）は、統計的グリーン関数法の評価結果（青線）と概ね同等である。

◆ 「城山南断層による地震」：断層傾斜角の不確かさを考慮したケース（Ss-2の代表ケース）



【補足⑨】 既許可の地震動評価への影響確認

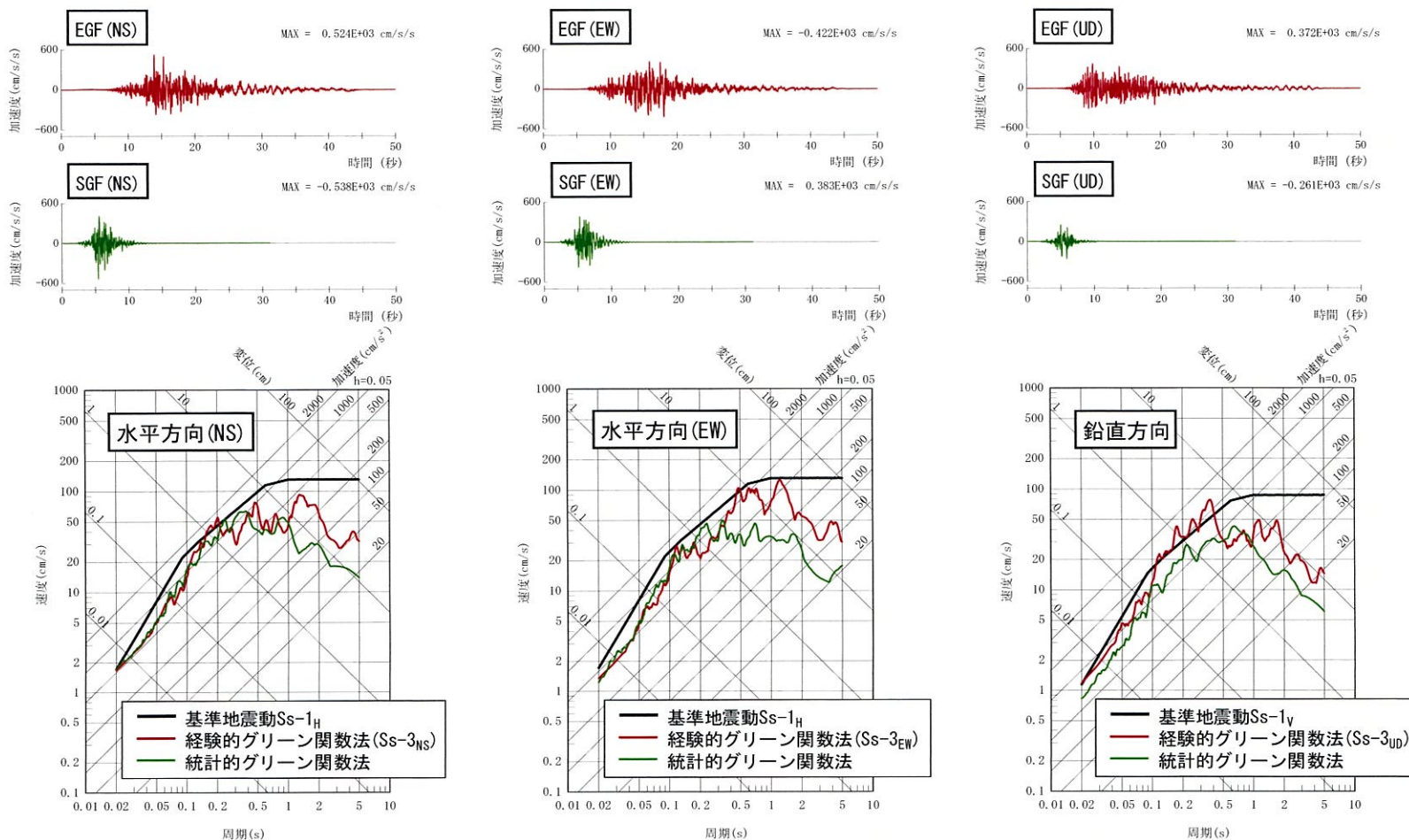
■ 既許可時審査における経験的グリーン関数法の妥当性確認

第402回審査会合資料より抜粋

統計的グリーン関数法による地震動評価

- 統計的グリーン関数法による地震動評価で用いる要素地震については、Boore(1983)⁴⁶⁾による理論スペクトルと佐藤(2004)⁴⁷⁾による経時特性を用いて、地震基盤における地震波を作成。
- 地震基盤における地震波を一次元波動論により、解放基盤波を作成。
- 上記の要素地震を用い、Dan et al.(1989)³⁰⁾により波形合成を行った。

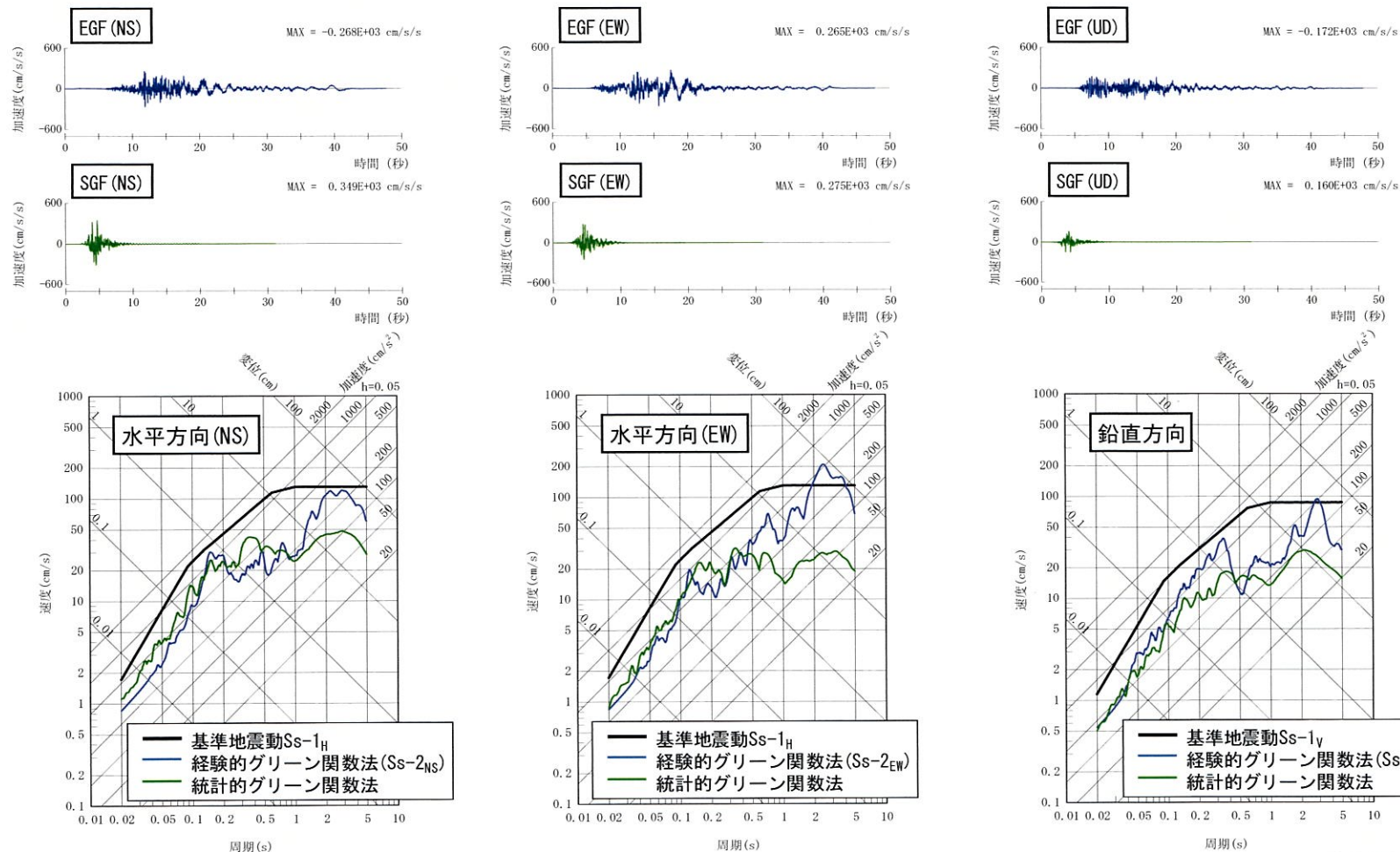
「竹木場断層による地震」：断層傾斜角の不確かさを考慮したケース



【補足⑨】 既許可の地震動評価への影響確認

第402回審査会合資料より抜粋

「城山南断層による地震」：断層傾斜角の不確かさを考慮したケース



- P137に示した観測記録のフーリエ振幅スペクトルと理論スペクトルの傾向と同様、経験的グリーン関数法による評価結果は、低振動数側（長周期側）において、統計的グリーン関数法による評価結果を上回る。
- なお、統計的グリーン関数法による評価結果は、基準地震動Ss-1に包絡される結果となった。