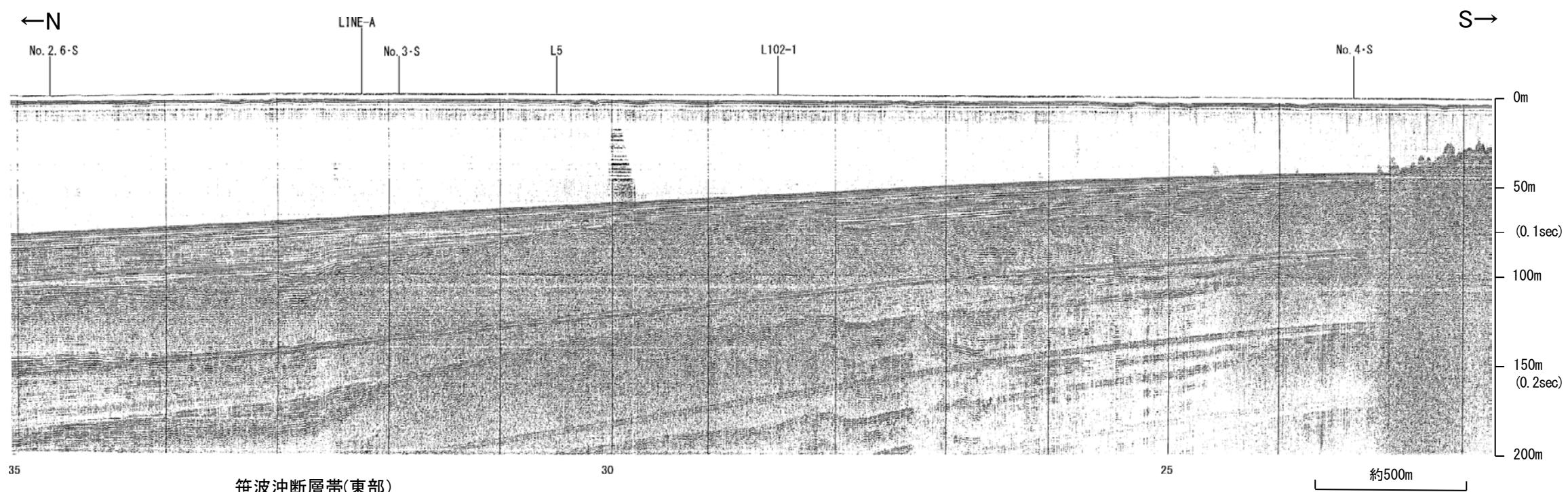

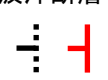


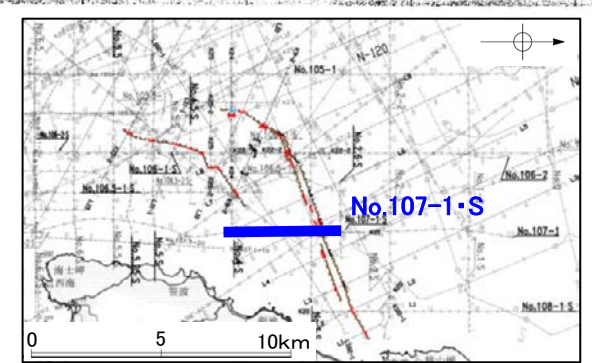
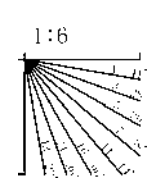
# 北陸電カスパーカー No.107-1・S



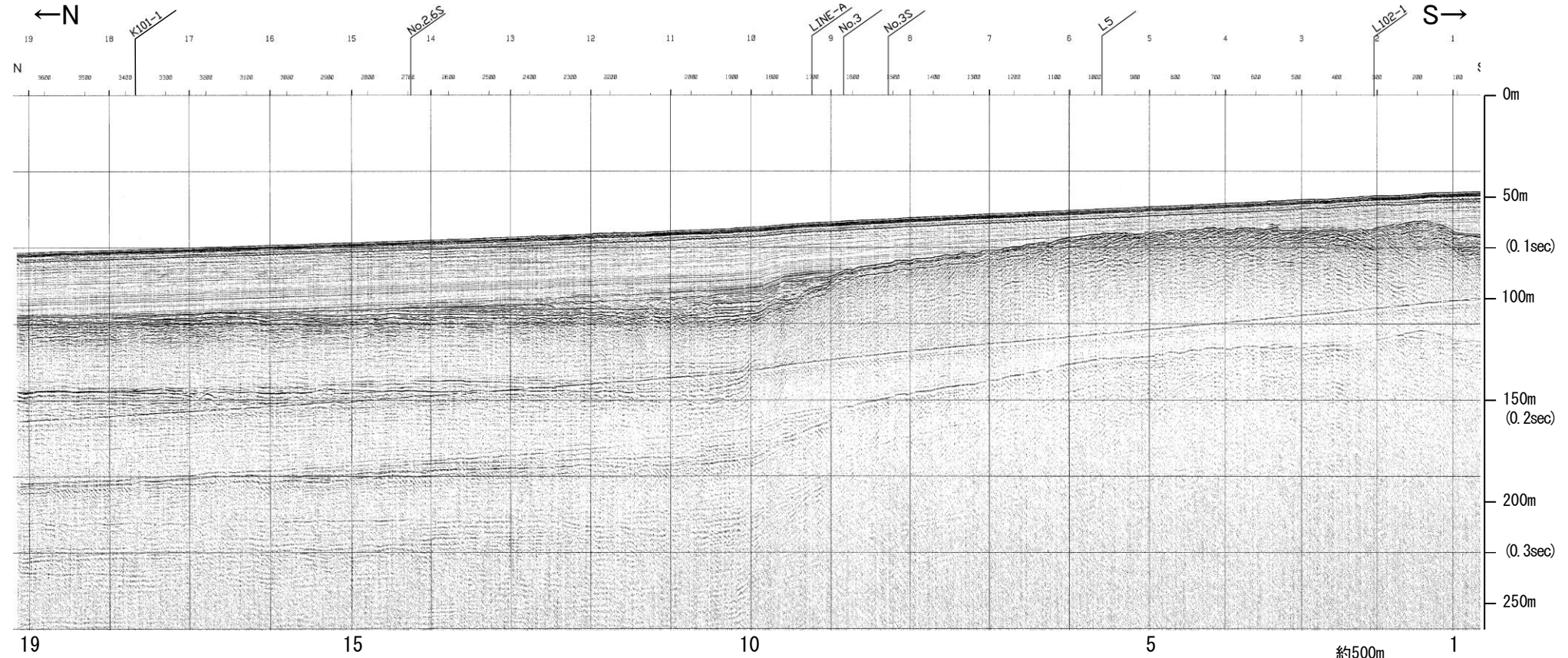
笹波沖断層帯(東部)



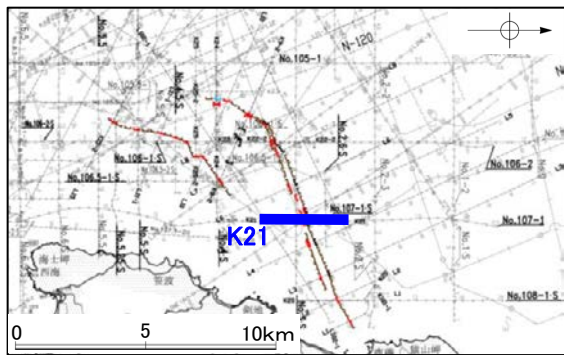
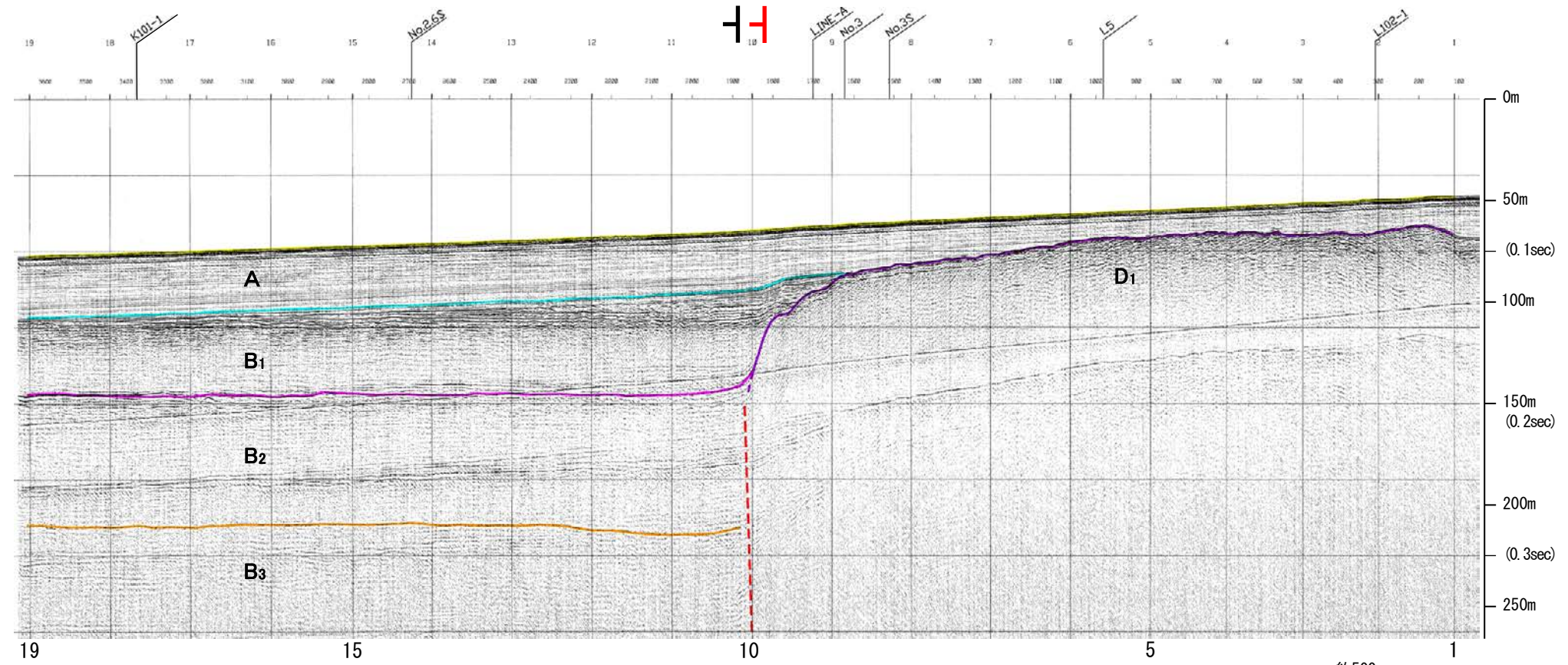
地質時代		地層名	
第四紀	完新世	A層	
	更新世	後期	B <sub>1</sub> 層
		中期	B <sub>2</sub> 層
		前期	C層
	第三紀	鮮新世	C層
中新世		D層	
古第三紀		D層	
先第三紀	D層		



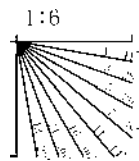
# 地震研ブーマー K21



笹波沖断層帯(東部)



地質時代		地層名	
第四紀	完新世	A層	
	更新世	後期	B <sub>1</sub> 層
		中期	B <sub>2</sub> 層
		前期	B <sub>3</sub> 層
	鮮新世	C層	
第三紀	中新世	D <sub>1</sub> 層	
	古第三紀	D <sub>2</sub> 層	
先第三紀		D <sub>3</sub> 層	

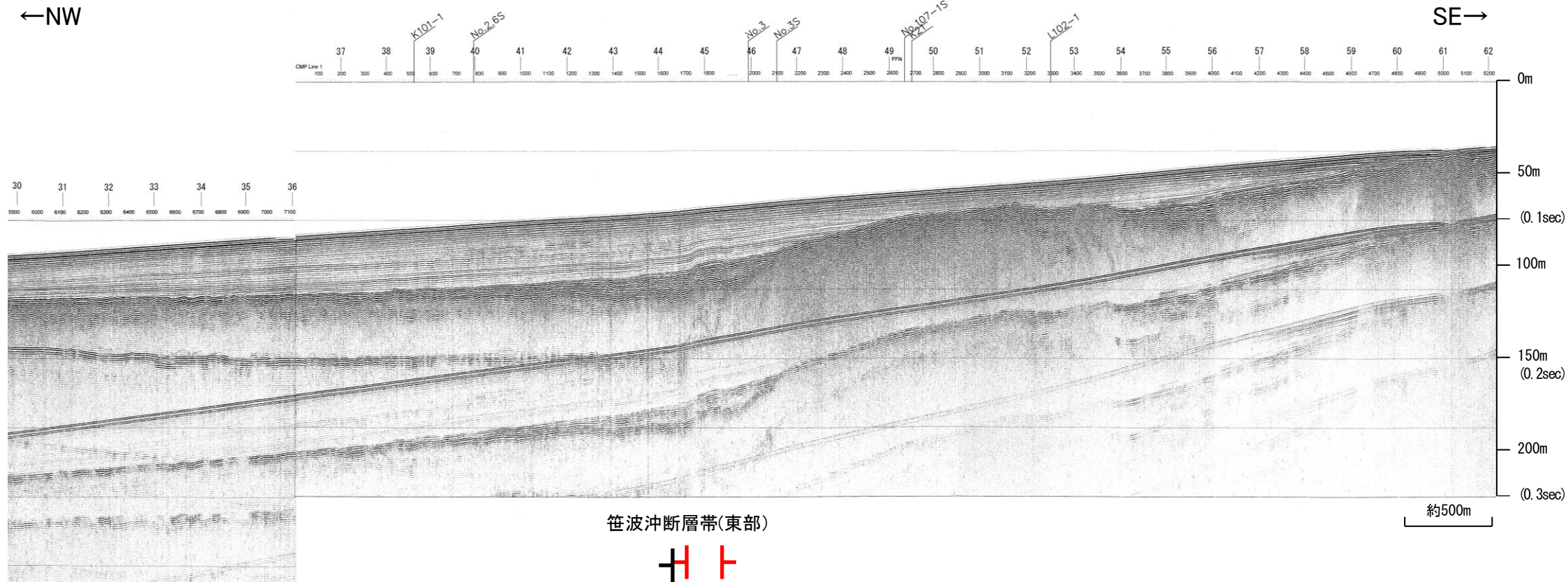


※この図面は東京大学地震研究所の海上音波探査の記録を北陸電力が独自に解析・作成したものである

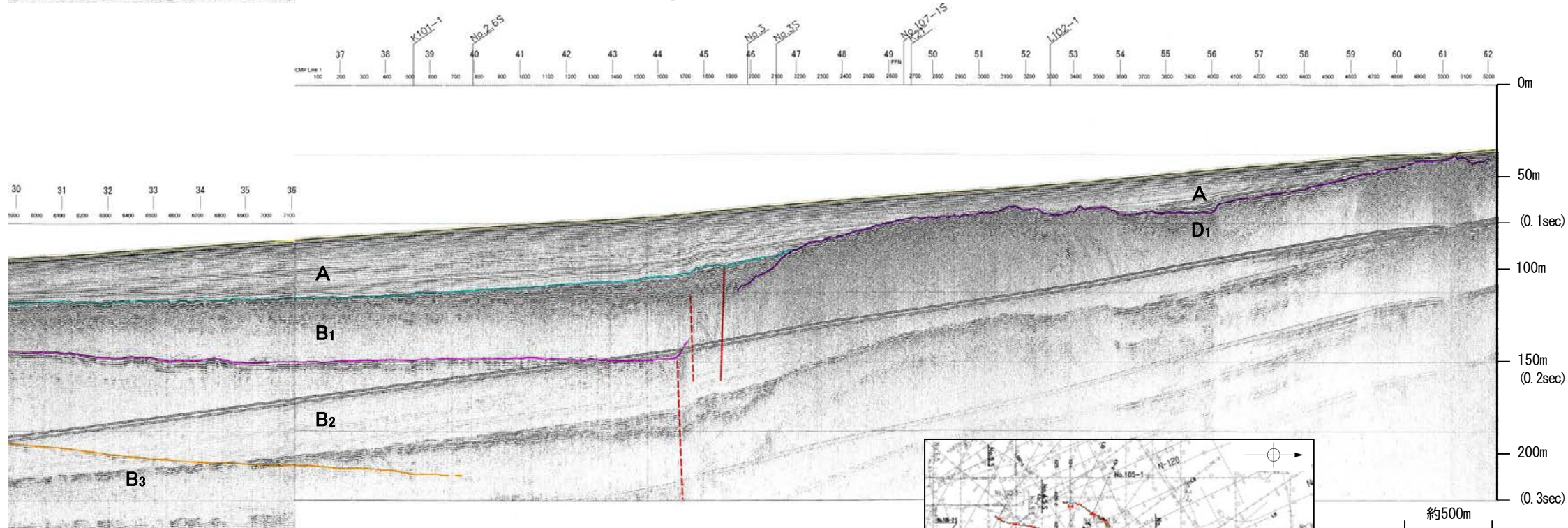
# 産総研ブーマー L5

←NW

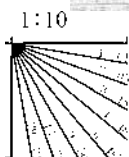
SE→



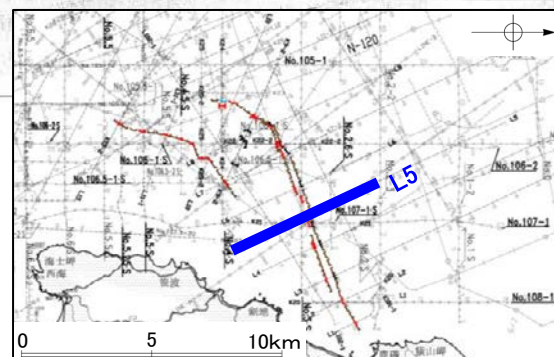
笹波沖断層帯(東部)



地質時代		地層名
第四紀	更新世	A層
	更新世	後期 B層
		中期 B層
		前期 B層
	更新世	C層
前期 C層		
第三紀	中新世 D層	
	中新世 D層	
古第三紀	D層	
先第三紀	D層	

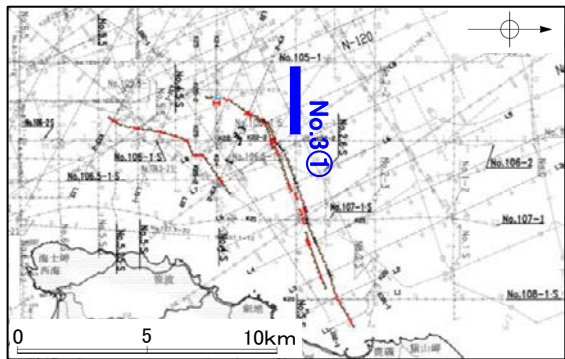




※この図面は、産業技術総合研究所の海上音波探査の記録を北陸電力が独自に解析・作成したものである

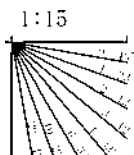


# 北陸電カスパーカー No.3①

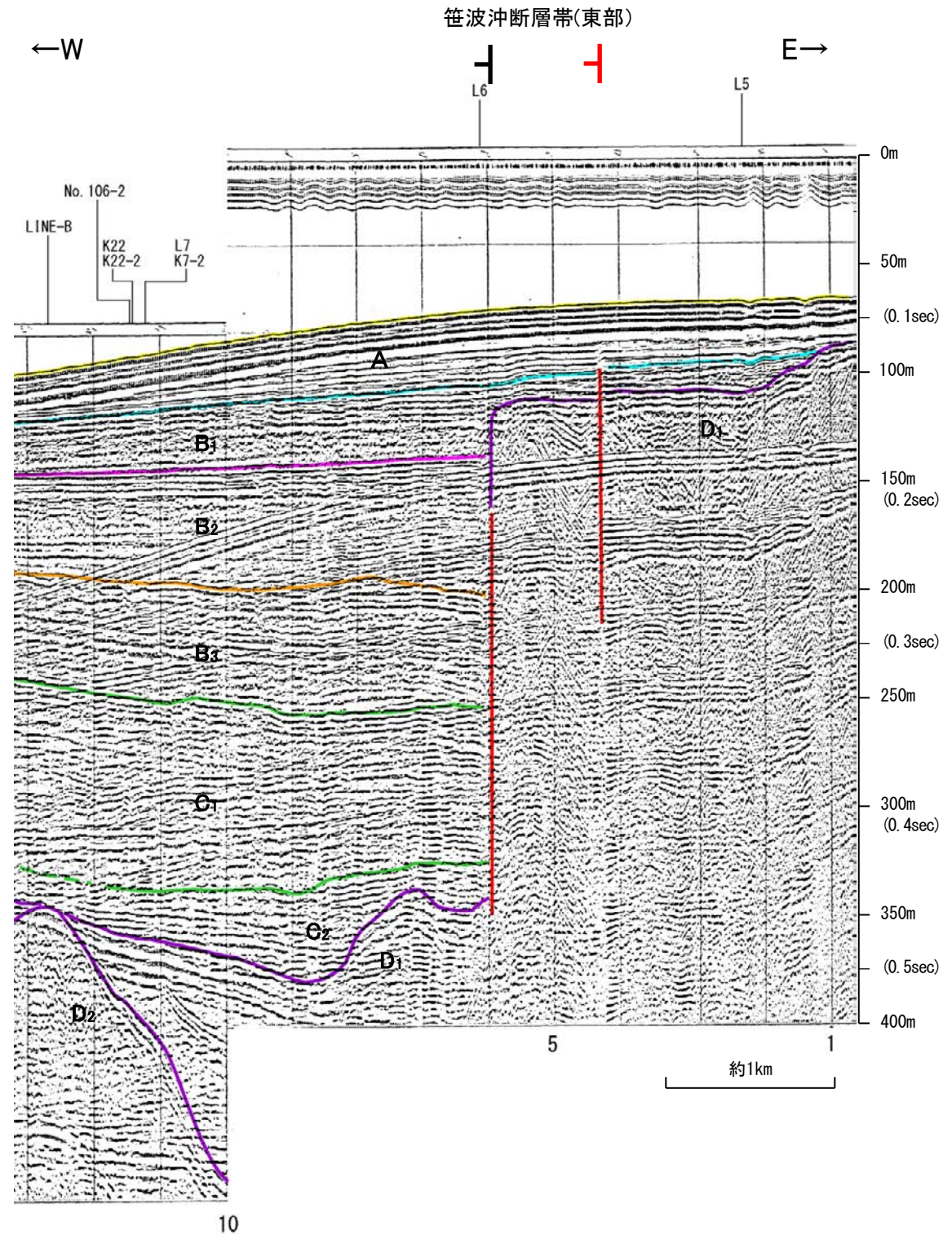
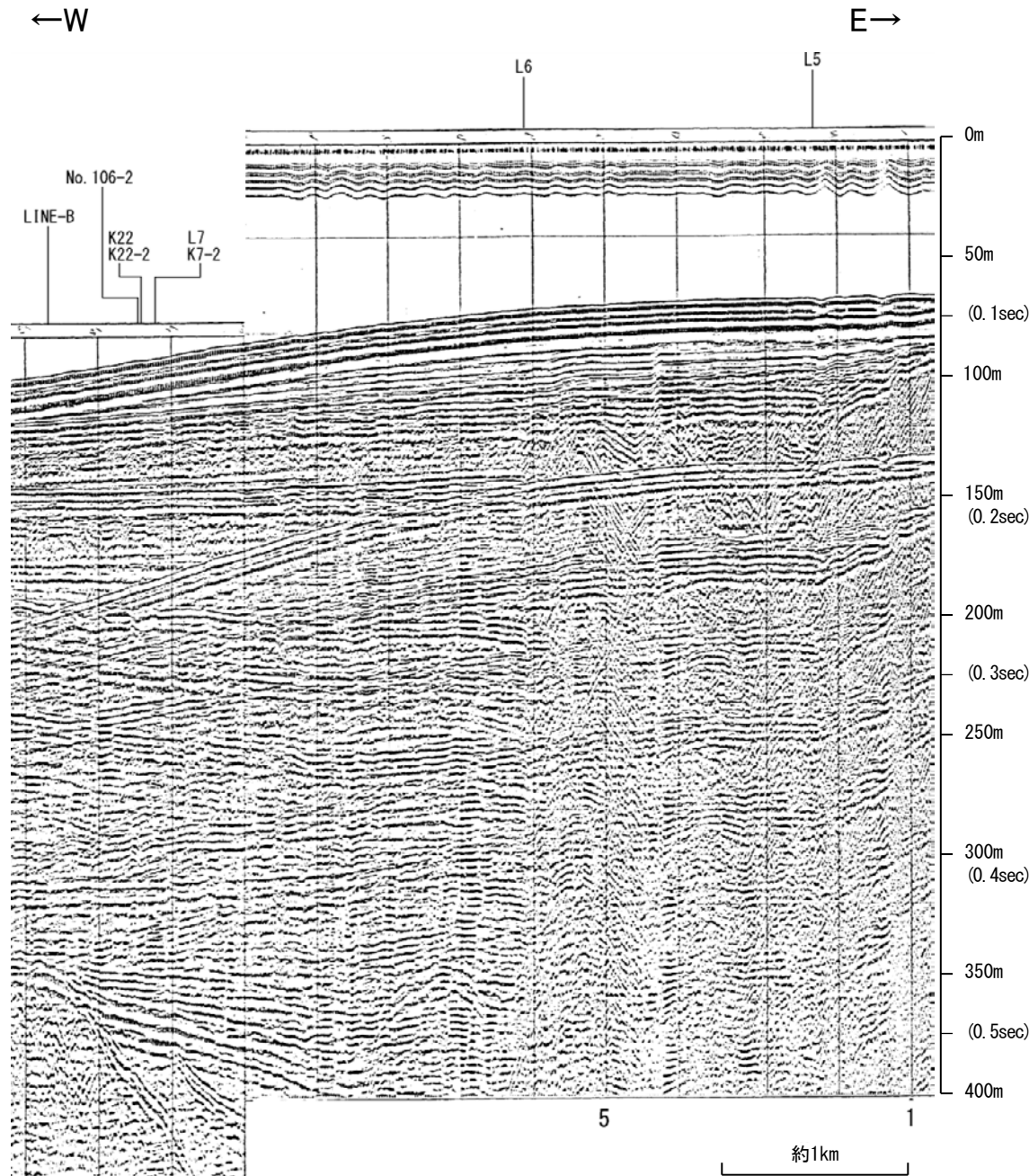
第1144回審査会合以降に追加したデータ



地質時代		地層名	
第四紀	完新世	A層	
	更新世	後期	B <sub>1</sub> 層
		中期	B層
			B <sub>2</sub> 層
	前期	C層	
第三紀	鮮新世	C <sub>1</sub> 層	
	中新世	D層	
	古第三紀	D <sub>2</sub> 層	
先第三紀		D層	

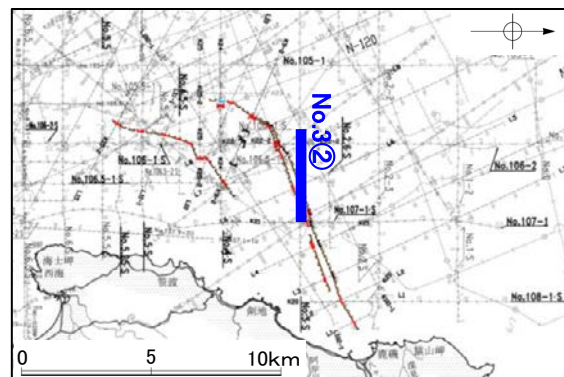


# 北陸電カスパーカー No.3②

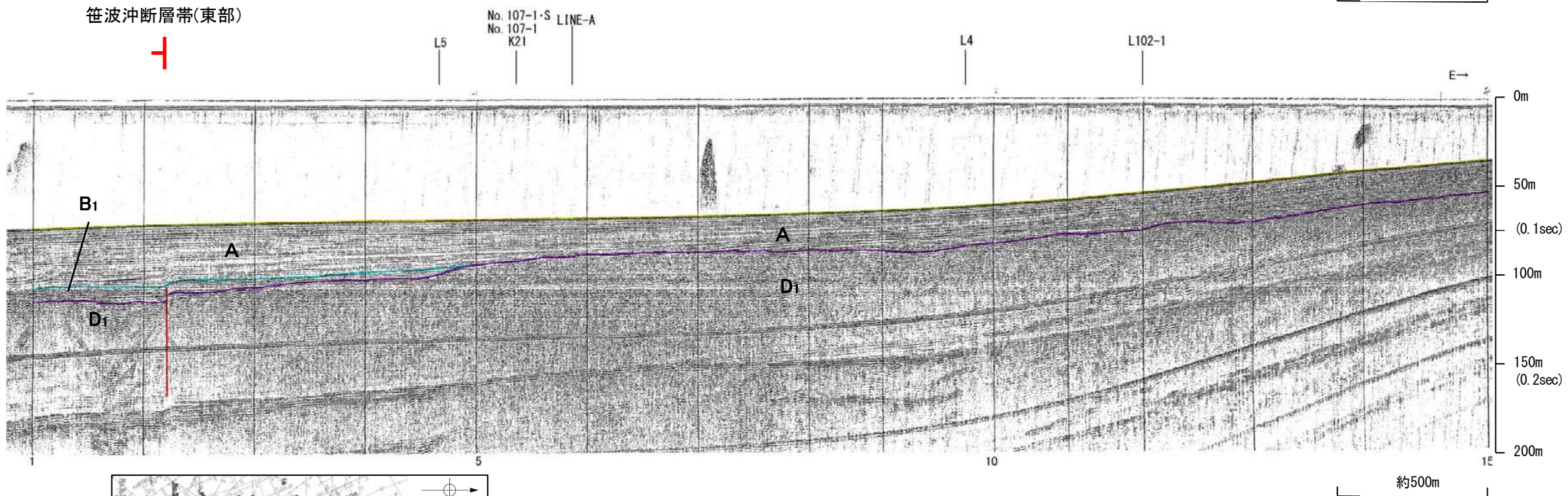
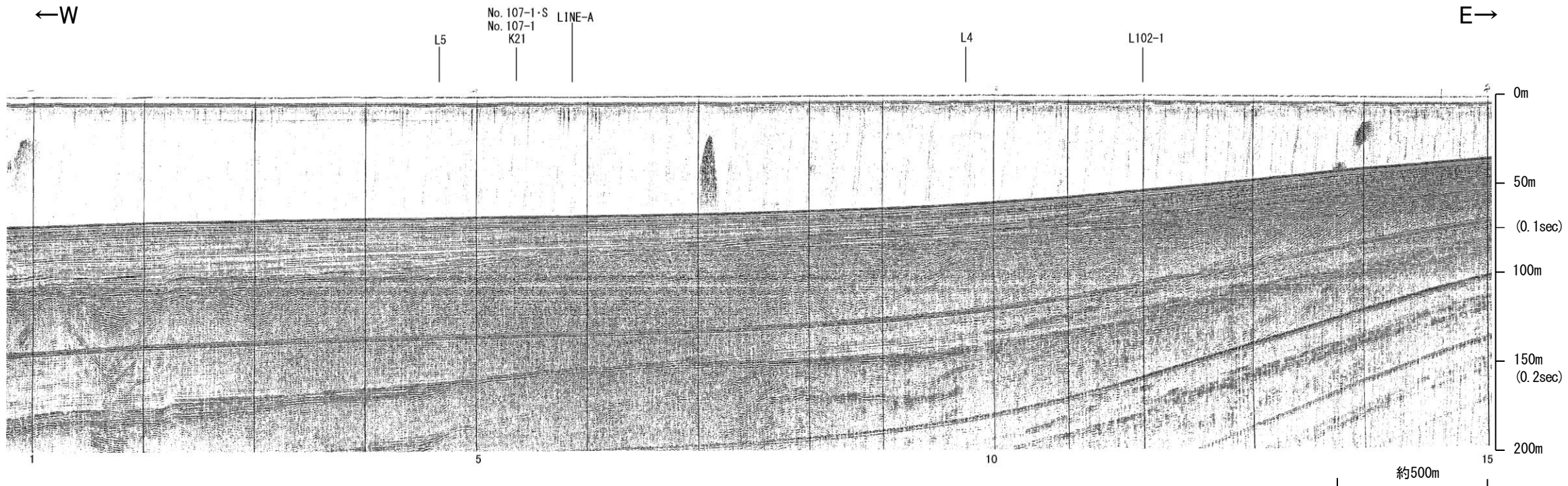


地質時代		地層名	
第四紀	完新世	A層	
	更新世	後期	B <sub>1</sub> 層
		中期	B <sub>2</sub> 層
		前期	B <sub>3</sub> 層
	第三紀	鮮新世	C <sub>1</sub> 層
中新世		C <sub>2</sub> 層	
古第三紀		D <sub>1</sub> 層	
先第三紀	D <sub>2</sub> 層		

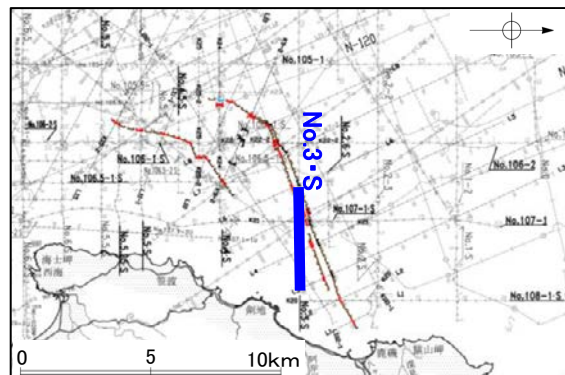
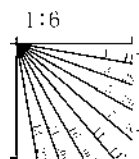
1:15




# 北陸電カスパーカー No.3・S



地質時代		地層名	
第四紀	完新世	A層	
	更新世	後期	B <sub>1</sub> 層
		中期	B層
		前期	B <sub>2</sub> 層
	第三紀	鮮新世	C層
中新世		C層	
古第三紀		D層	
先第三紀		D層	



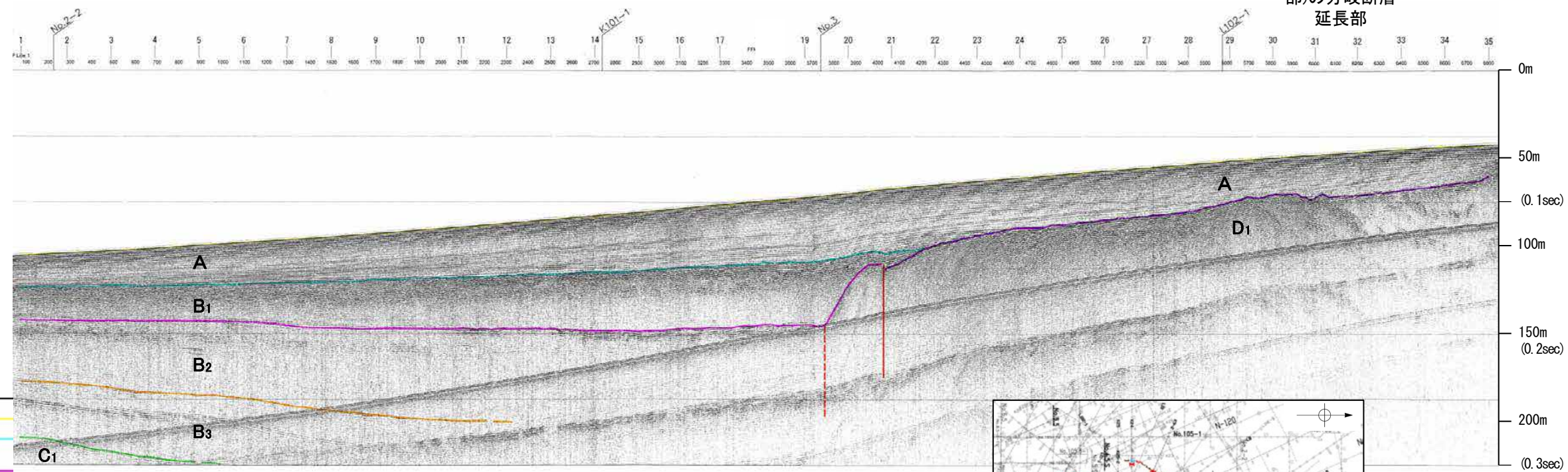
# 産総研ブーマー L6



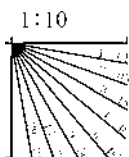
笹波沖断層帯(東部)



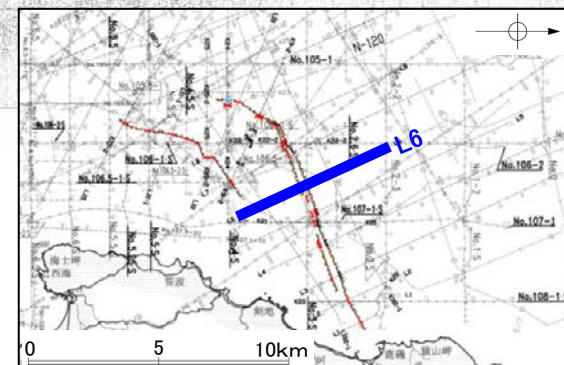
笹波沖断層帯(東部)の分岐断層延長部



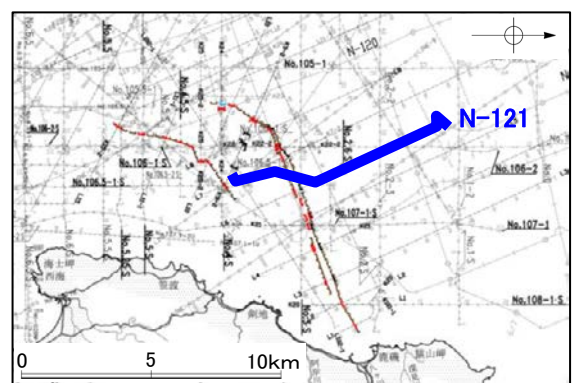
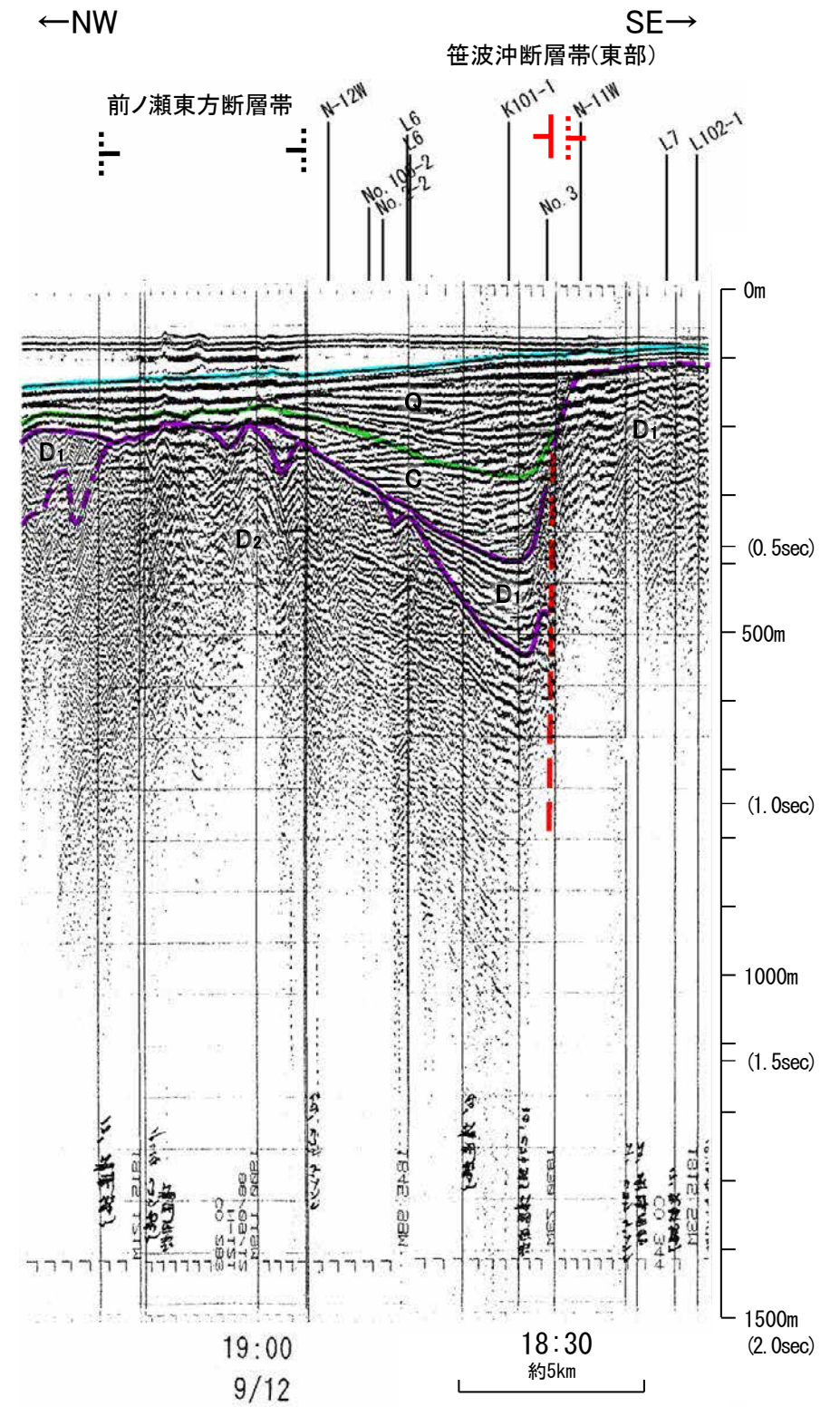
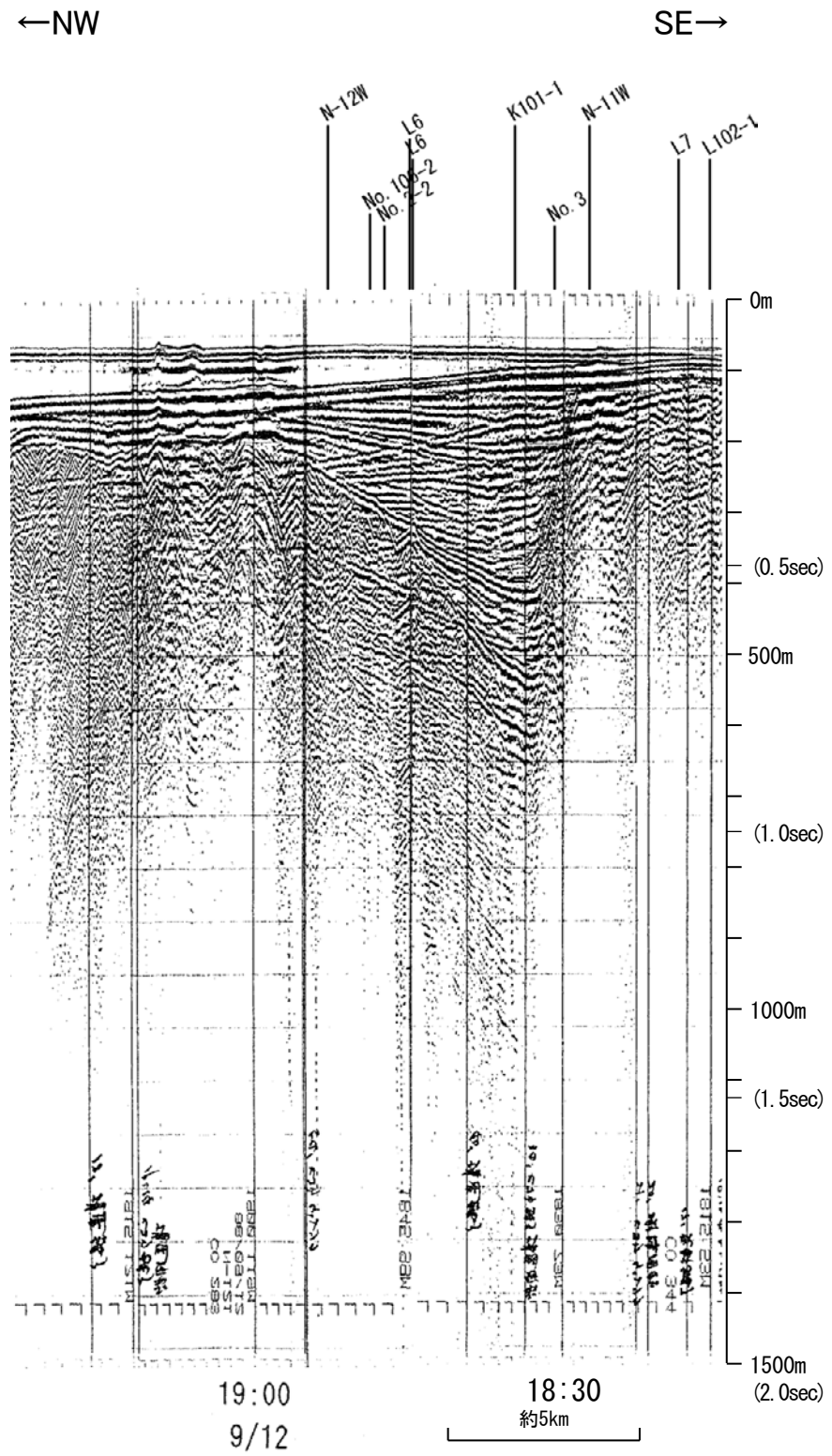
地質時代		地層名
第四紀	更新世	A層
	後期	B <sub>1</sub> 層
		B層
		B <sub>2</sub> 層
	中期	B層
	前期	C層
C <sub>1</sub> 層		
第三紀	鮮新世	C層
	中新世	D層
		D層
古第三紀	D層	
先第三紀	D層	



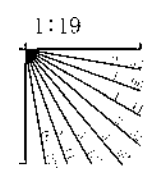
※この図面は、産業技術総合研究所の海上音波探査の記録を北陸電力が独自に解析・作成したものである



# 地質調査所エアガン N-121



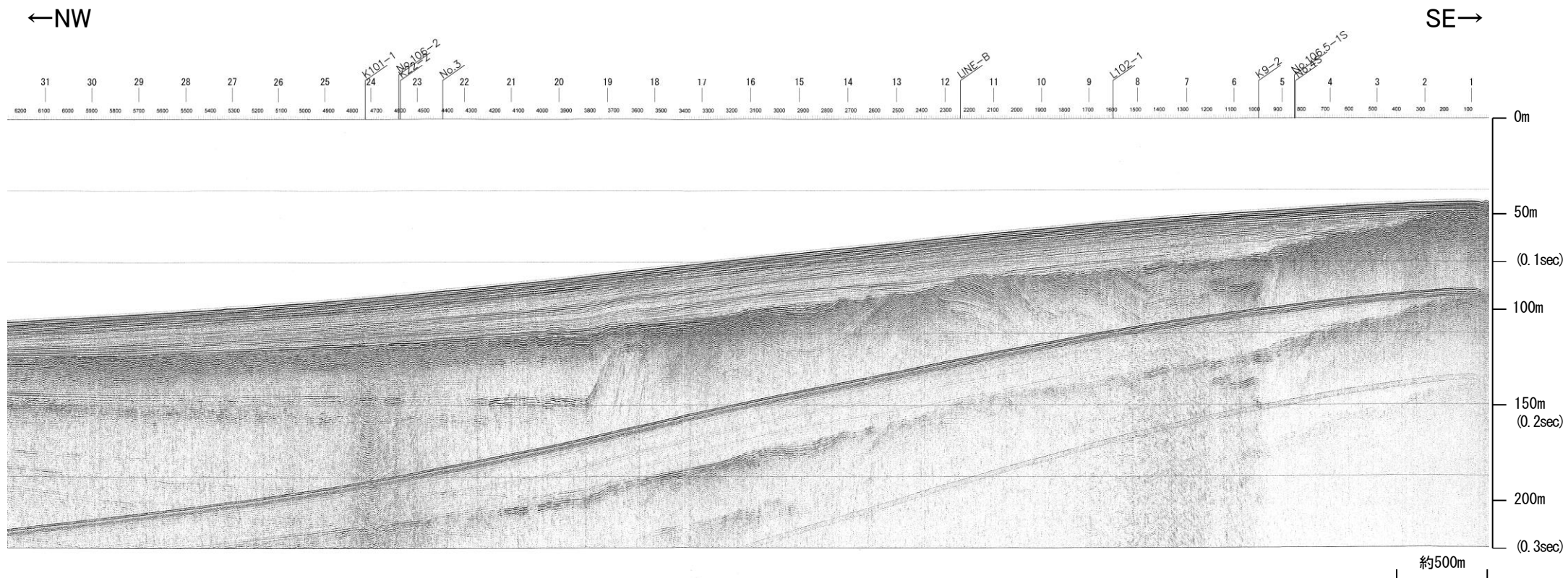
地質時代		地層名	
第四紀	完新世	Q層	A層
	後期		B層
	更新世	B層	B層
	中期		B層
第三紀	鮮新世	C層	C層
			C層
	中新世	D層	D層
			D層
古第三紀		D層	
先第三紀		D層	



この図面は、地質調査所(現 産業技術総合研究所)の海上音波探査の記録を北陸電力が独自に解析・作成したものである

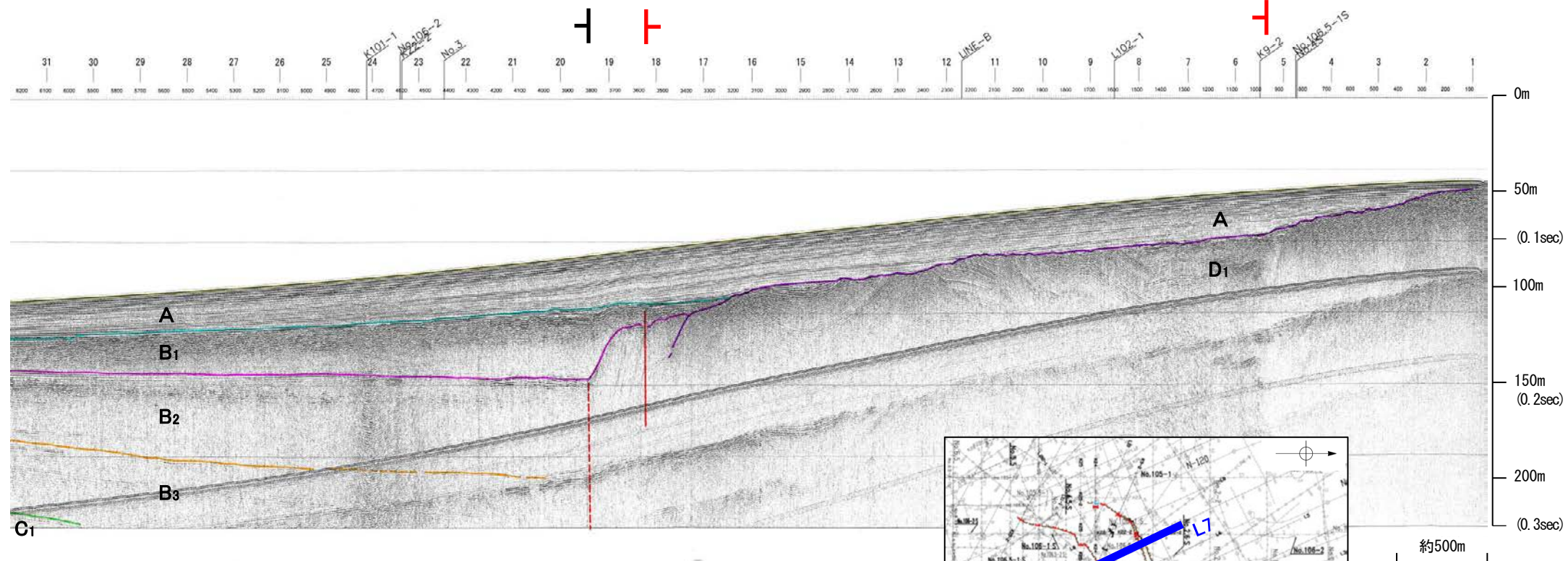


# 産総研ブーマー L7

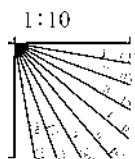


笹波沖断層帯(東部)

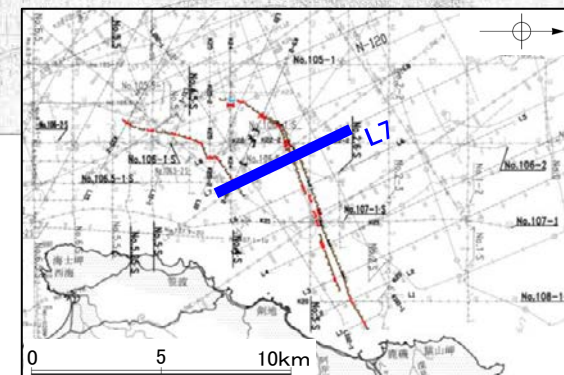
笹波沖断層帯(東部)  
の分岐断層



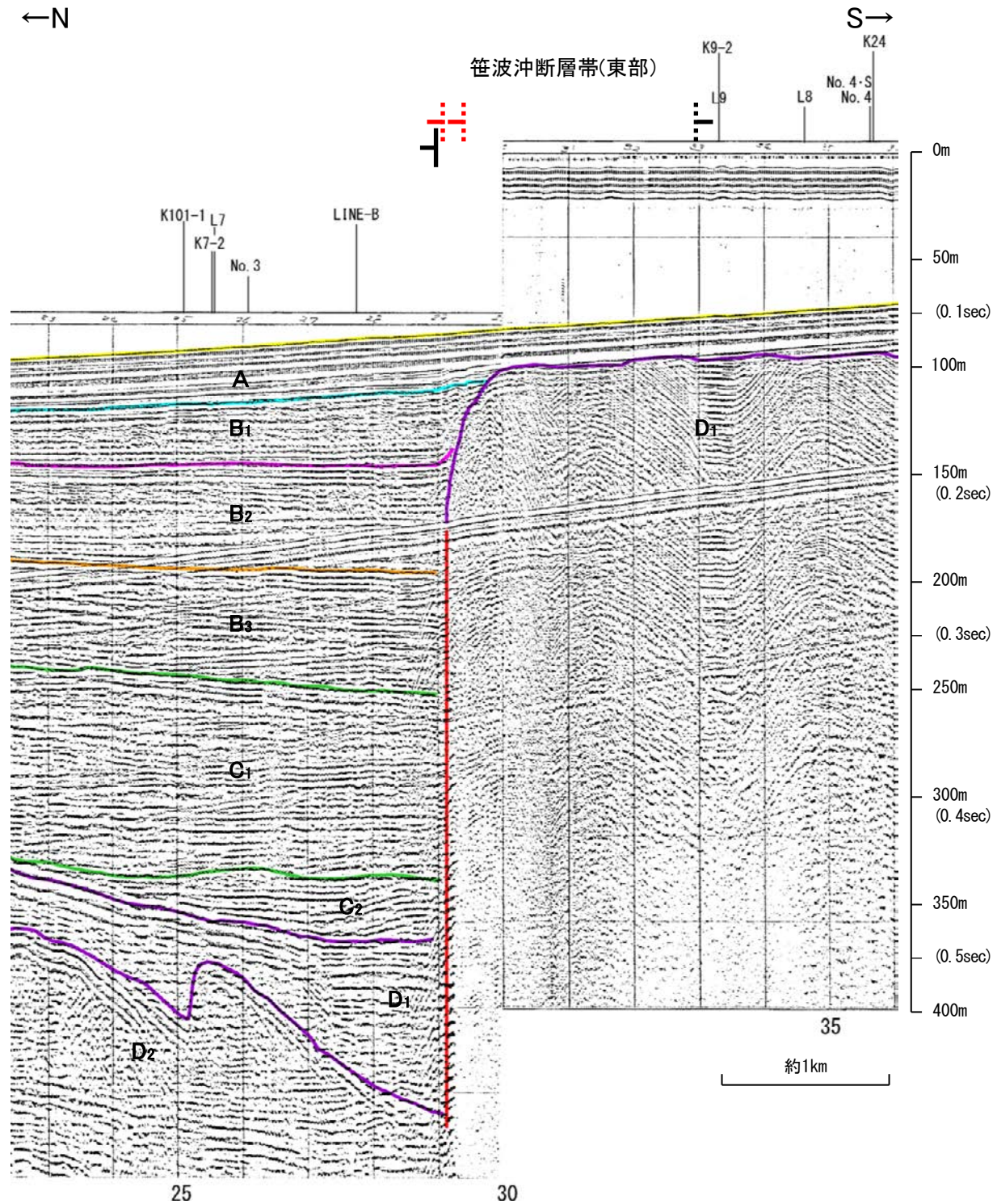
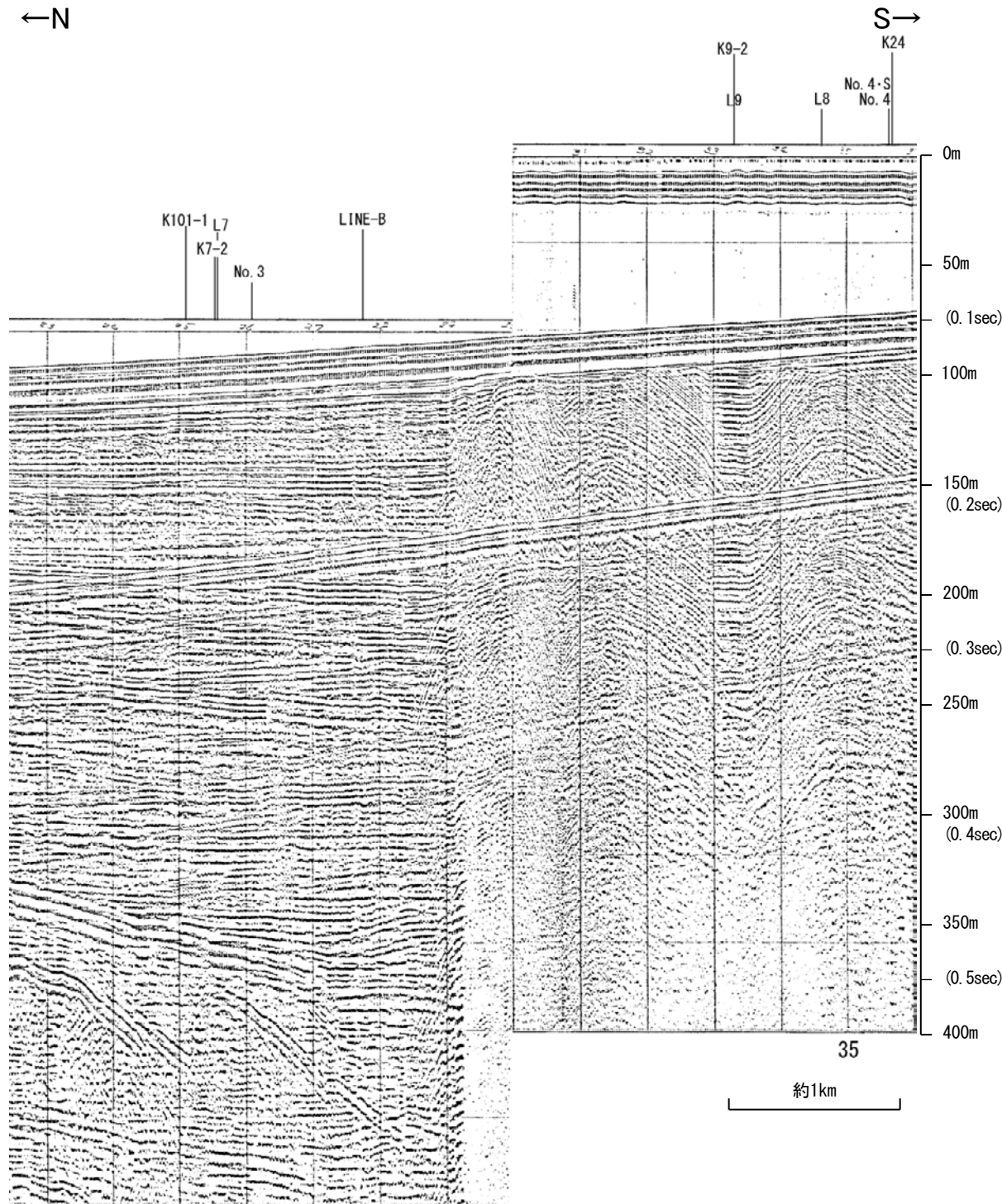
地質時代		地層名	
第四紀	完新世	A層	
	更新世	後期	B <sub>1</sub> 層
		中期	B <sub>2</sub> 層
		前期	B <sub>3</sub> 層
	新第三紀	鮮新世	C <sub>1</sub> 層
	中新世	D <sub>1</sub> 層	
	古第三紀	D <sub>2</sub> 層	
	先第三紀	D <sub>2</sub> 層	



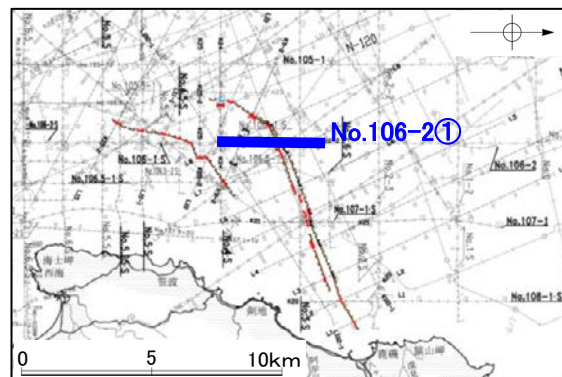
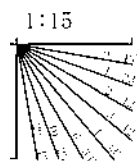
※この図面は、産業技術総合研究所の海上音波探査の記録を北陸電力が独自に解析・作成したものである



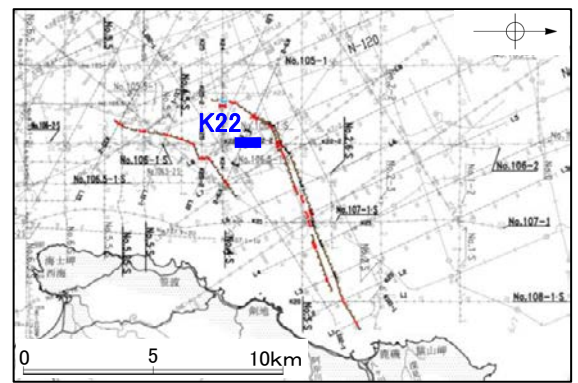
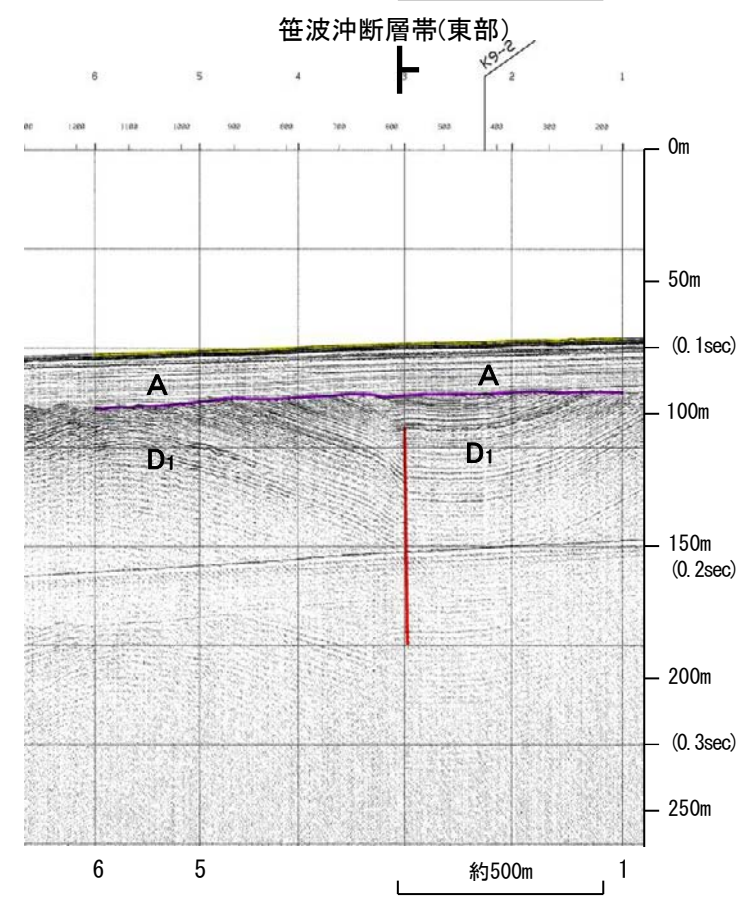
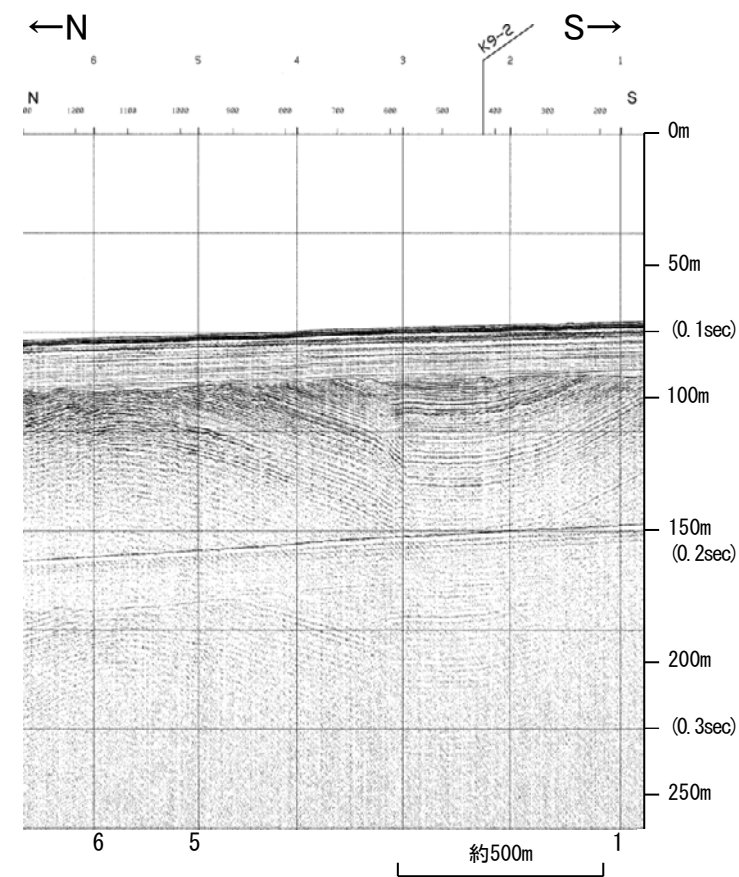
# 北陸電カスパーカー No.106-2①



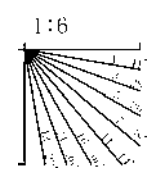
地質時代		地層名
第四紀	更新世	A層
	後期	B <sub>1</sub> 層
	中期	B <sub>2</sub> 層
	前期	B <sub>3</sub> 層
	鮮新世	C <sub>1</sub> 層
第三紀	中新世	C <sub>2</sub> 層
	古第三紀	D <sub>1</sub> 層
先第三紀	D <sub>2</sub> 層	



# 地震研ブーマー K22

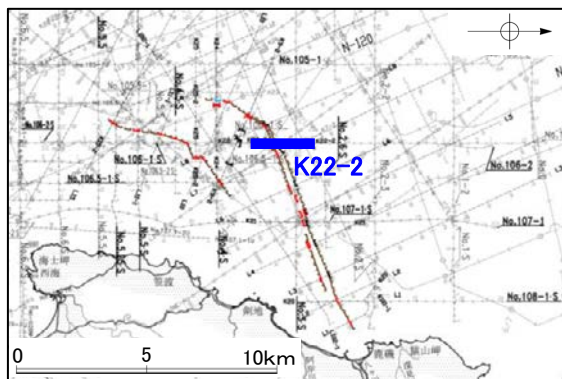
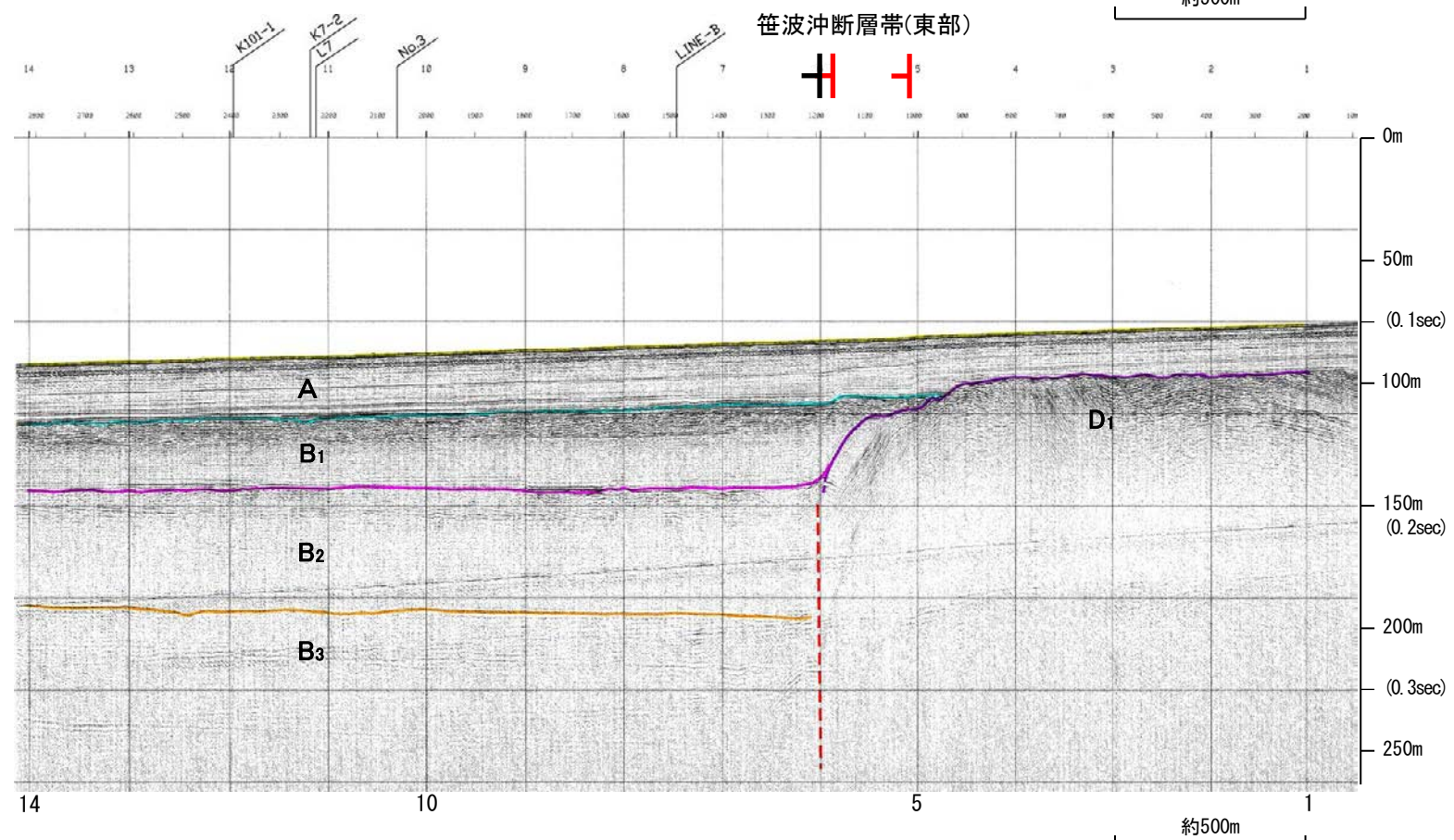
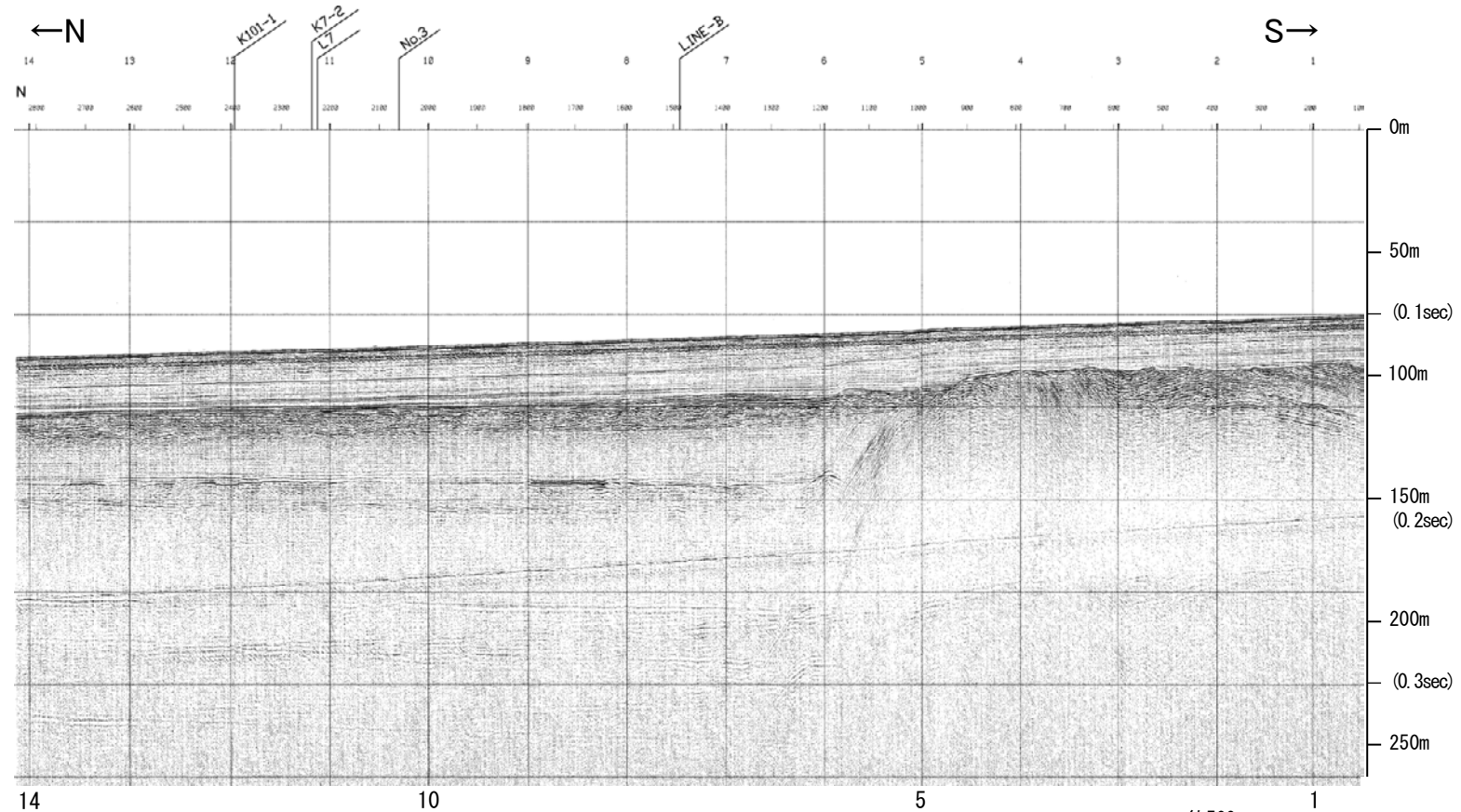


地質時代		地層名	
第四紀	完新世	A層	
	更新世	後期	B <sub>1</sub> 層
		中期	B <sub>2</sub> 層
	前期	C層	
第三紀	鮮新世	C <sub>1</sub> 層	
	中新世	D <sub>1</sub> 層	
	古第三紀	D <sub>2</sub> 層	
先第三紀	D <sub>3</sub> 層		

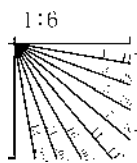


※この図面は東京大学地震研究所の海上音波探査の記録を北陸電力が独自に解析・作成したものである

# 地震研ブーマー K22-2

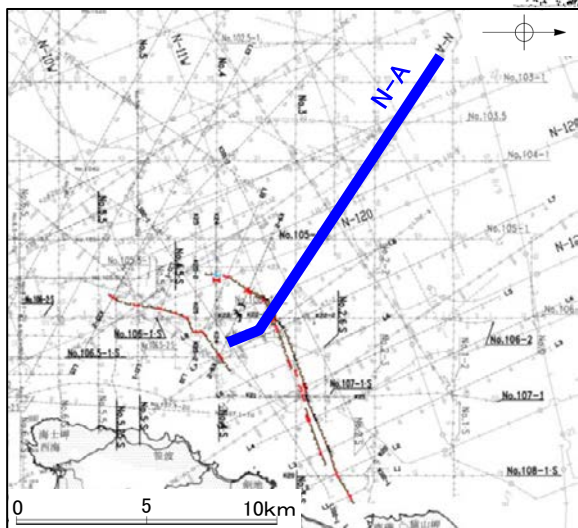
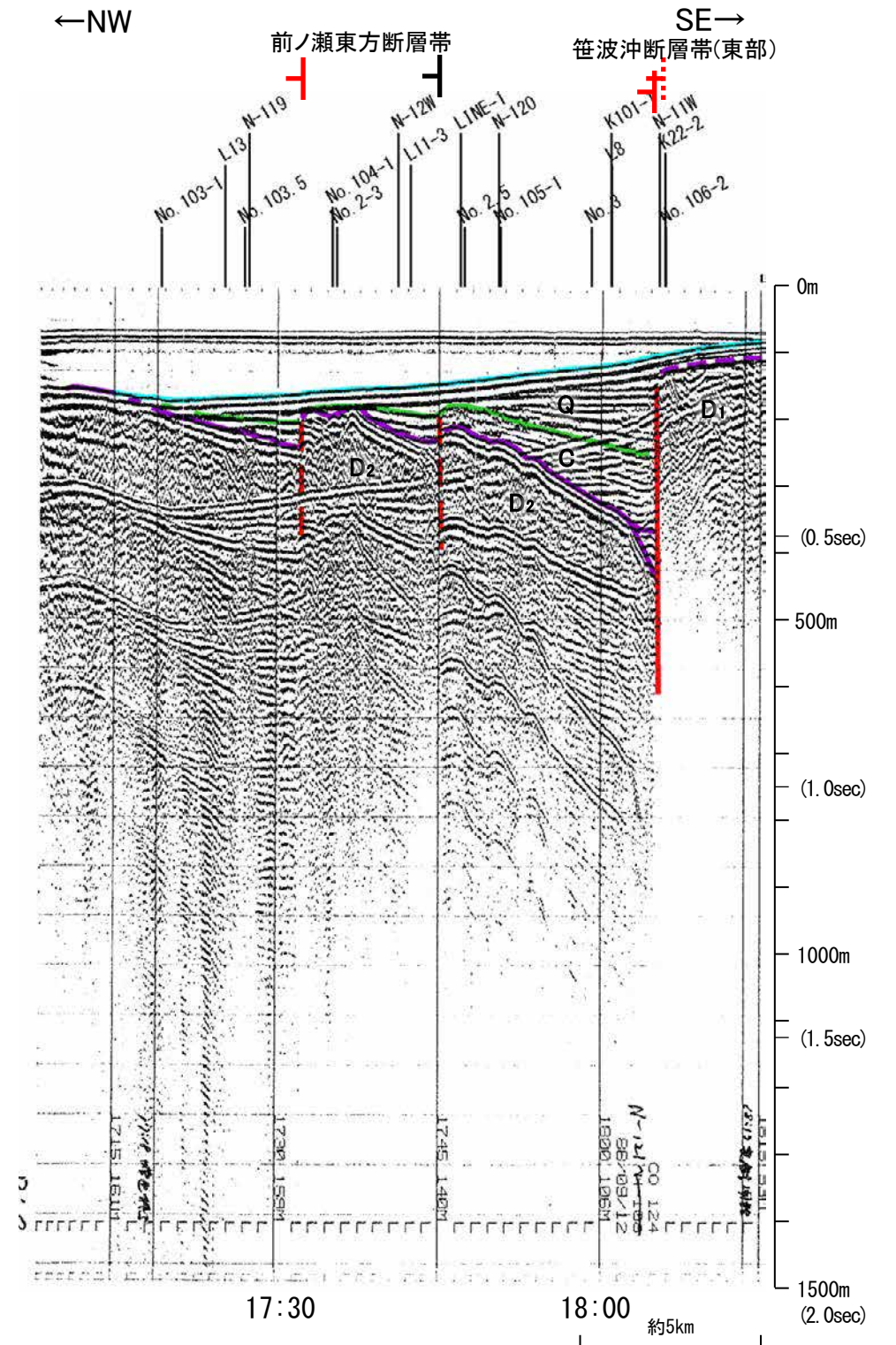
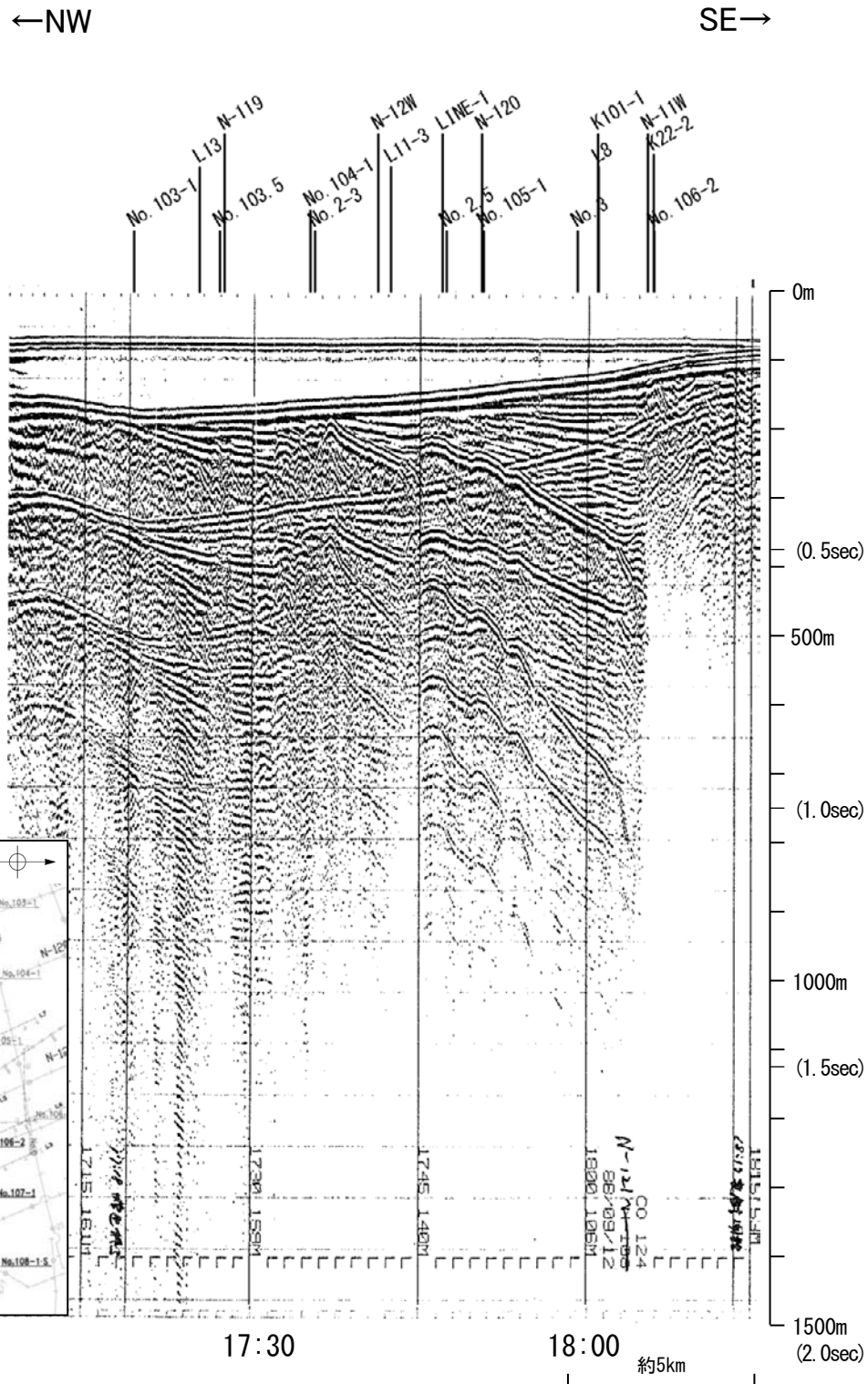


地質時代		地層名	
第四紀	完新世	A層	
	更新世	後期	B <sub>1</sub> 層
		中期	B層
			B <sub>2</sub> 層
	前期	C層	
第三紀	鮮新世	C <sub>1</sub> 層	
	中新世	D <sub>1</sub> 層	
	古第三紀	D層	
先第三紀	D層		

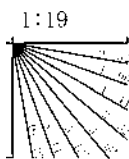


※この図面は東京大学地震研究所の海上音波探査の記録を北陸電力が独自に解析・作成したものである

# 地質調査所エアガン N-A



地質時代		地層名	
第四紀	完新世	Q層	A層
	後期		B層
	更新世	B層	B層
	中期		B層
前期	C層	C層	
第三紀	鮮新世	D層	C層
	中新世		D層
	古第三紀	D層	D層
先第三紀	D層		

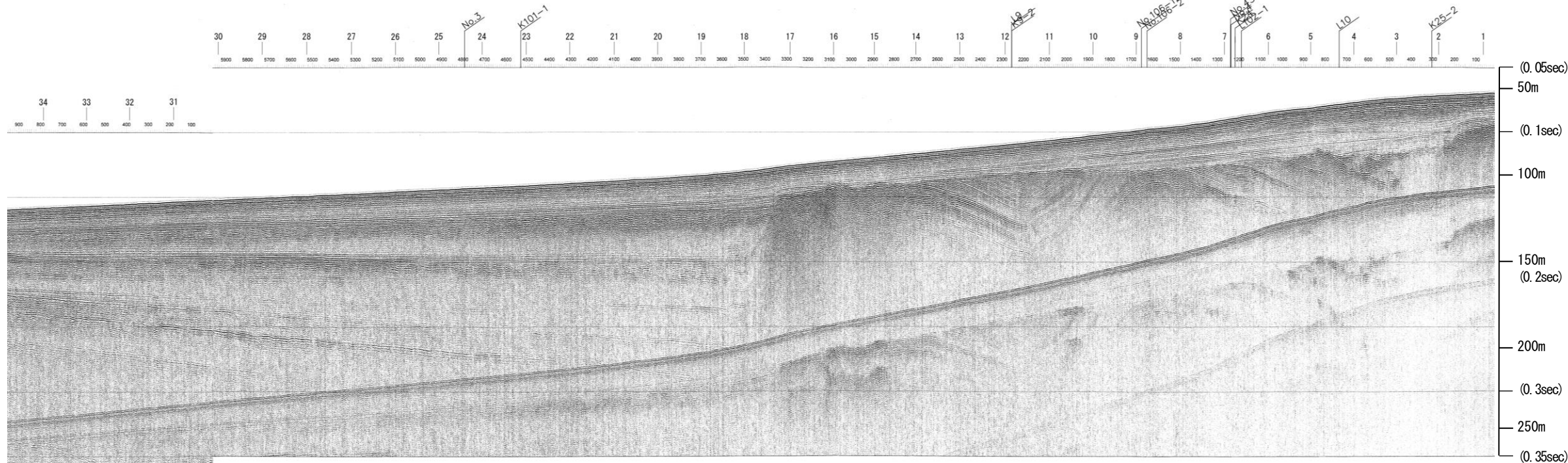


・この図面は、地質調査所(現 産業技術総合研究所)の海上音波探査の記録を北陸電力が独自に解析・作成したものである

# 産総研ブーマー L8

←NW

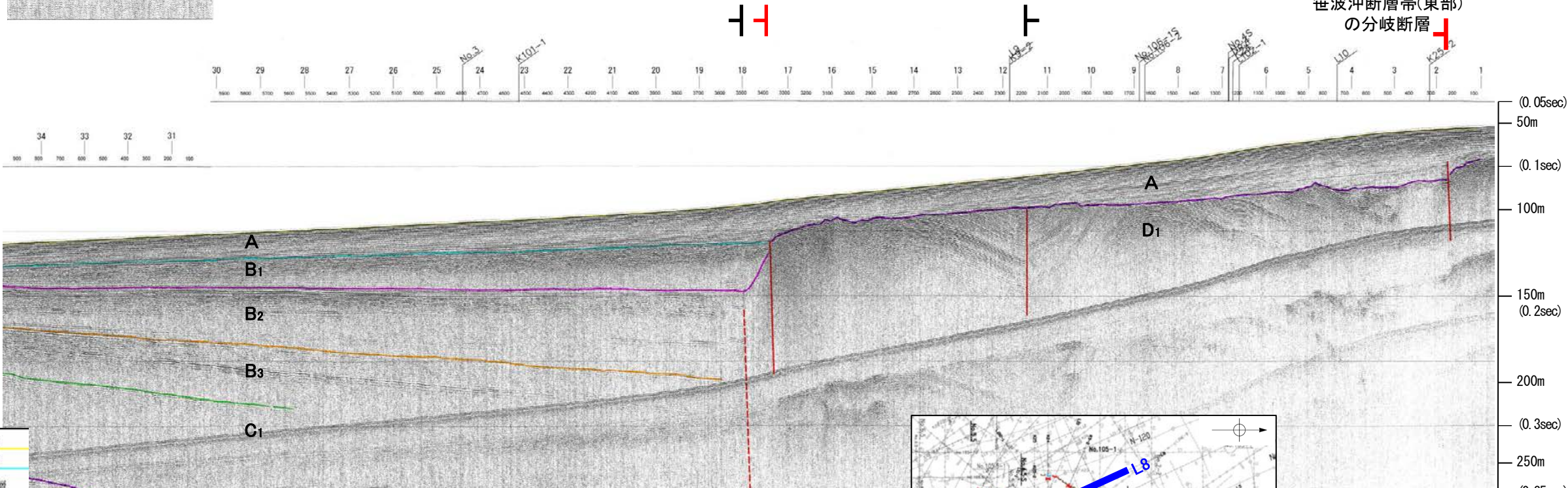
SE→



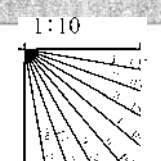
笹波沖断層帯(東部)

約500m

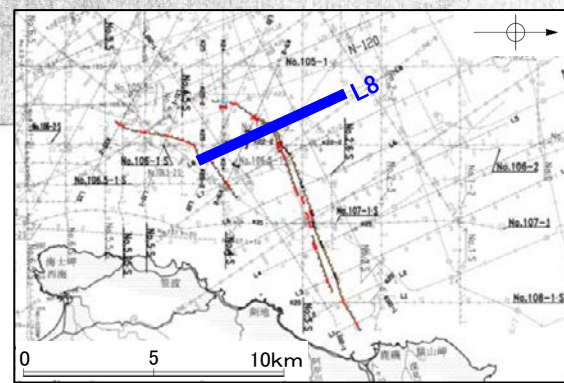
笹波沖断層帯(東部)  
の分岐断層



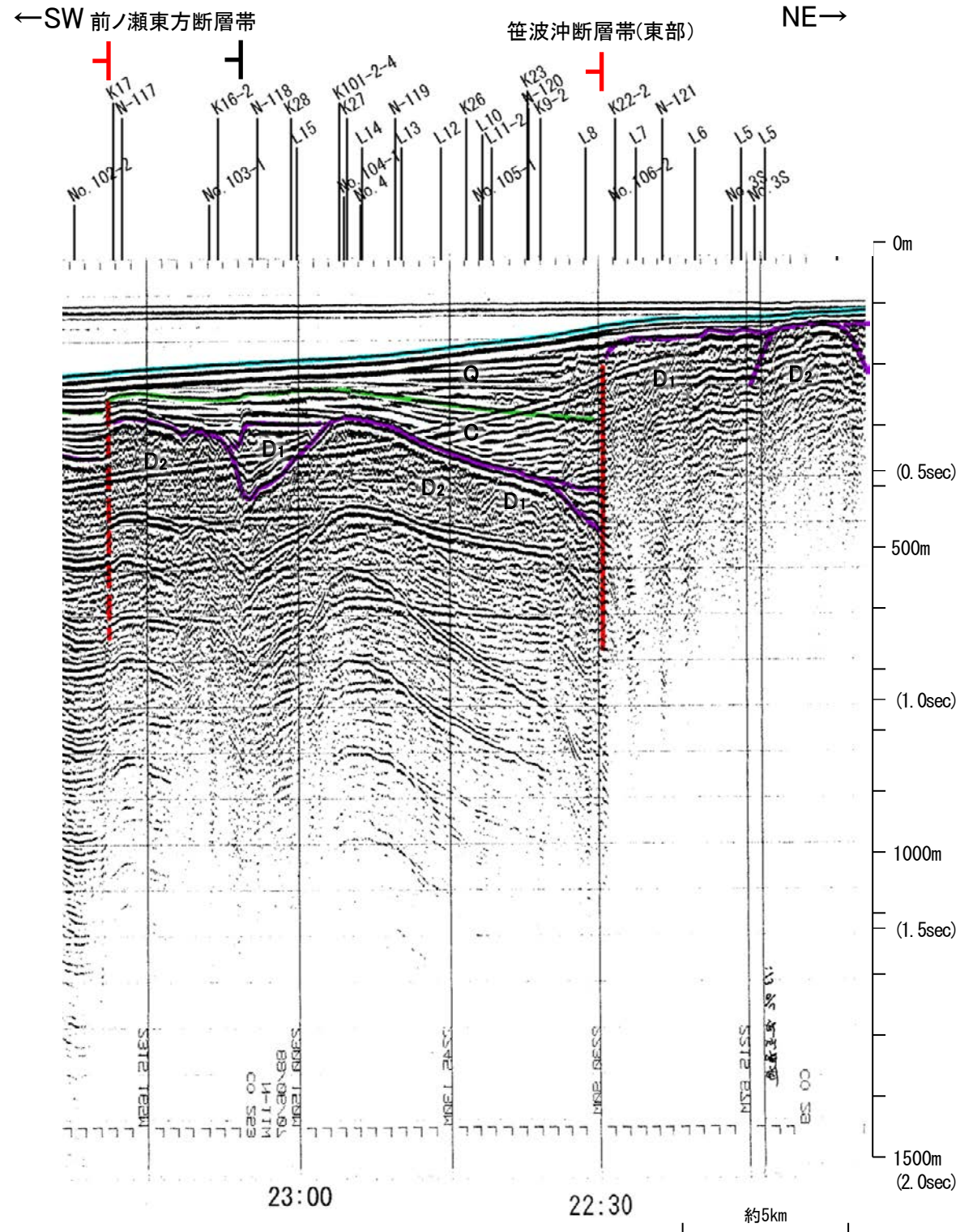
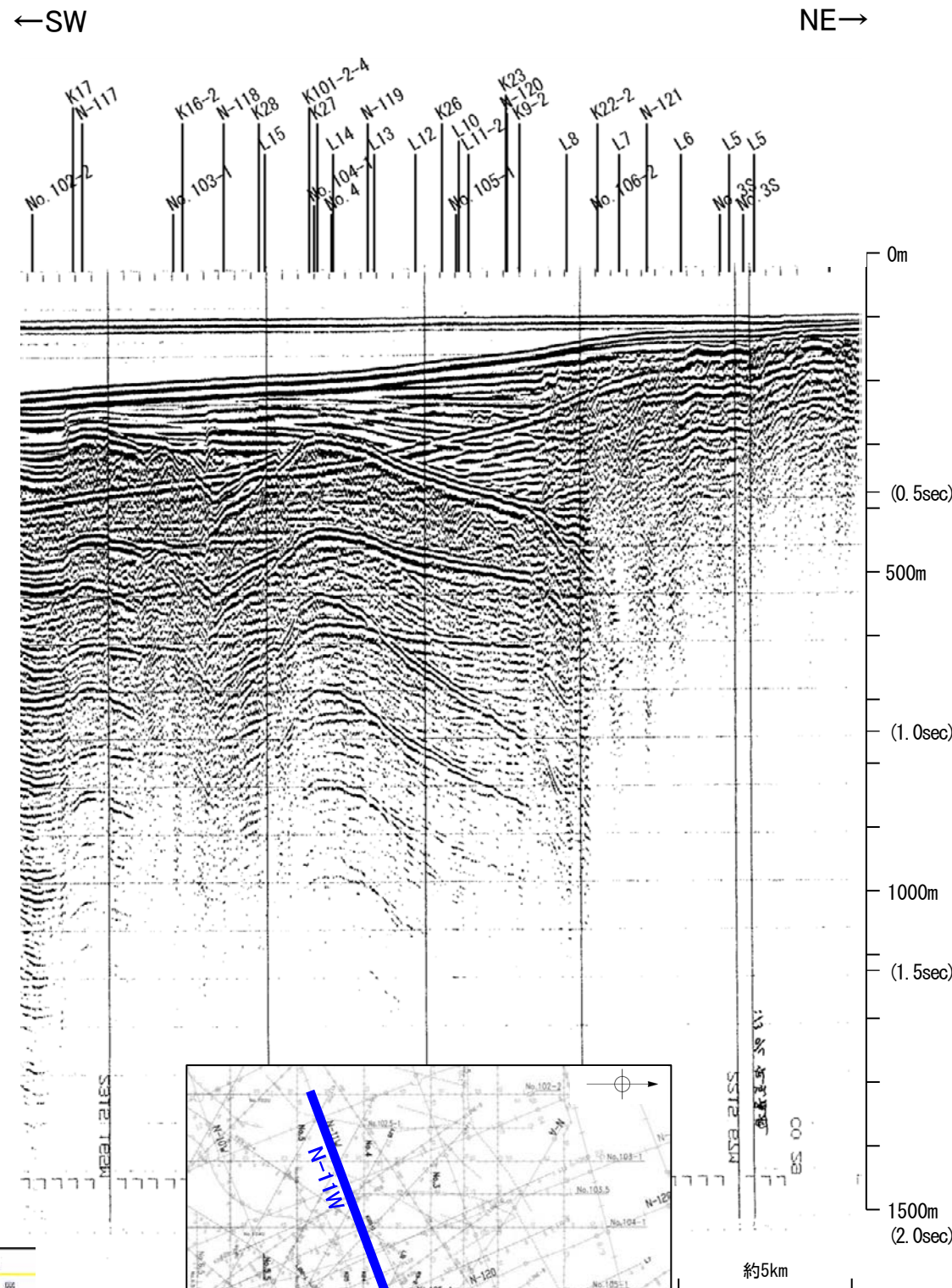
地質時代		地層名
第四紀	更新世	A層
	後期	B <sub>1</sub> 層
		B層
	中期	B <sub>2</sub> 層
	前期	C層
第三紀	鮮新世	C <sub>1</sub> 層
	中新世	D層
	古第三紀	D <sub>1</sub> 層
先第三紀	D <sub>2</sub> 層	



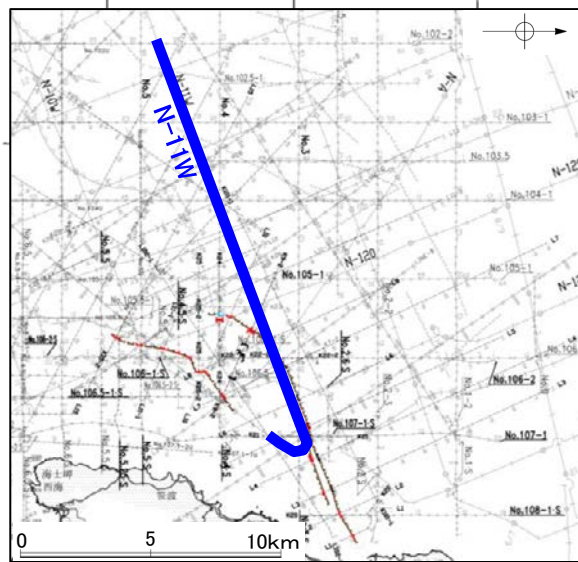
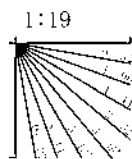
※この図面は、産業技術総合研究所の海上音波探査の記録を北陸電力が独自に解析・作成したものである



# 地質調査所エアガン N-11W



地質時代		地層名	
第四紀	完新世	Q層	A層
	後期		B層
	更新世	B層	B層
	中期		B層
第三紀	鮮新世	C層	C層
		C層	C層
	中新世	D層	D層
		D層	D層
古第三紀		D層	
先第三紀		D層	

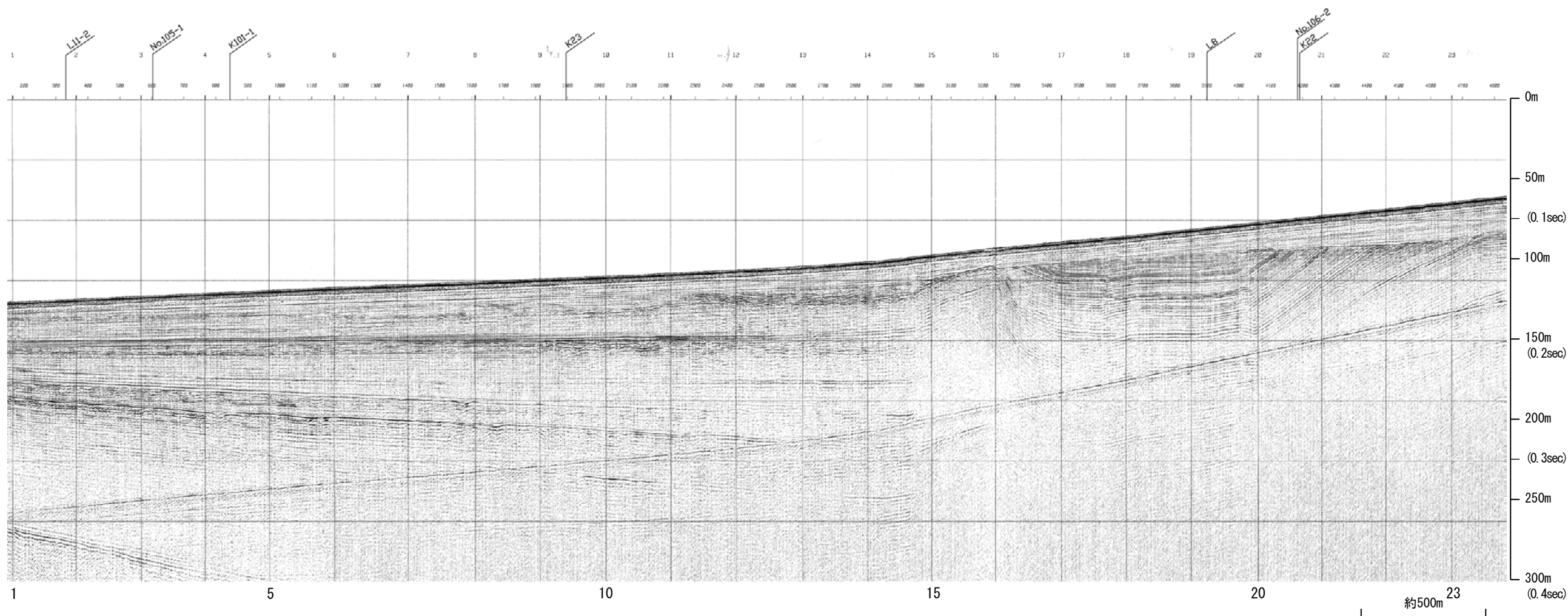


・この図面は、地質調査所(現 産業技術総合研究所)の海上音波探査の記録を北陸電力が独自に解析・作成したものである

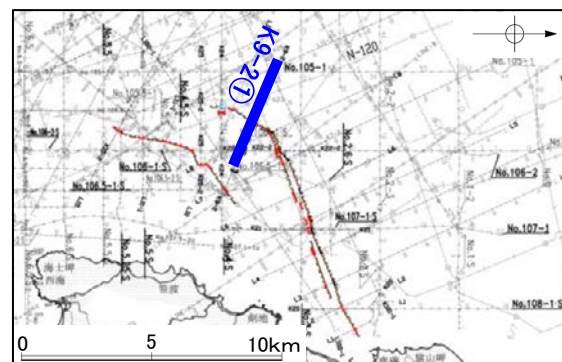
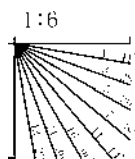
# 地震研ブーマー K9-2①

←NW

SE→



地質時代		地層名	
第四紀	完新世	A層	
	更新世	後期	B層
		中期	B層
		前期	B層
	第三紀	鮮新世	C層
中新世		C層	
古第三紀		D層	
先第三紀		D層	



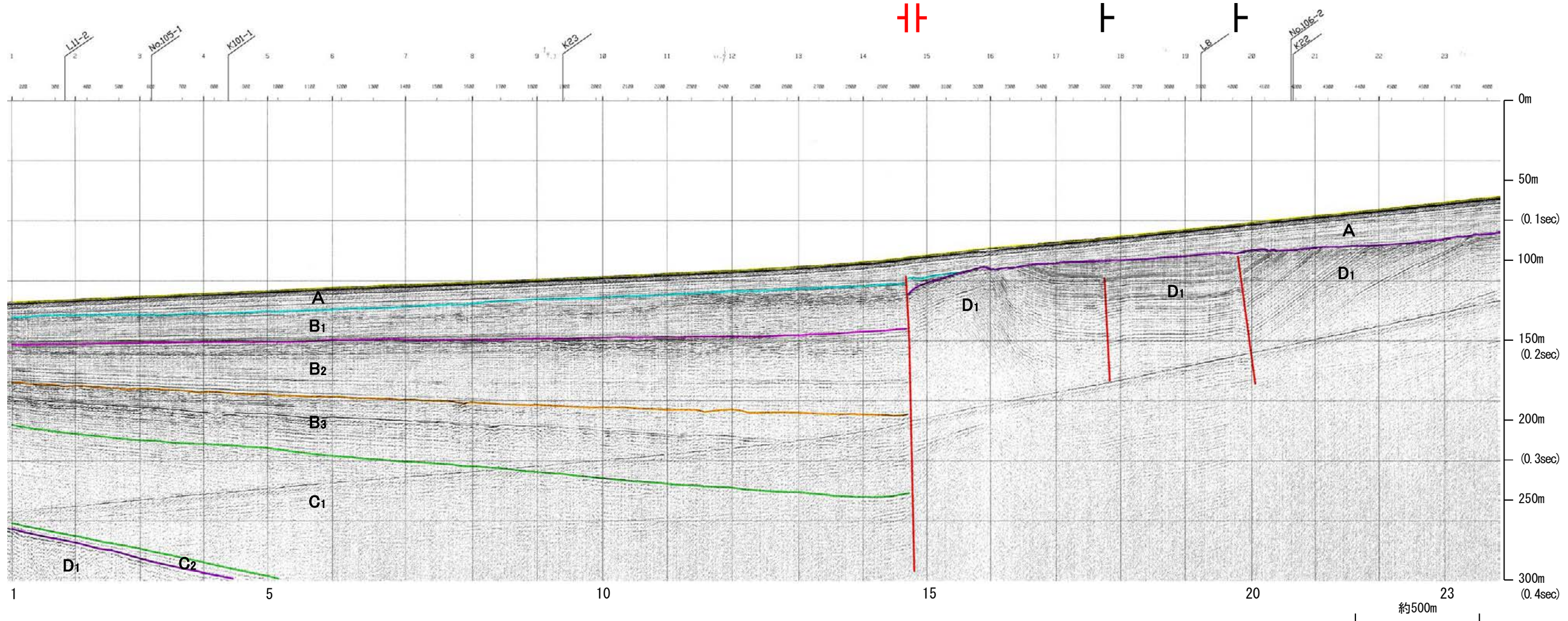


# 地震研ブーマー K9-2①

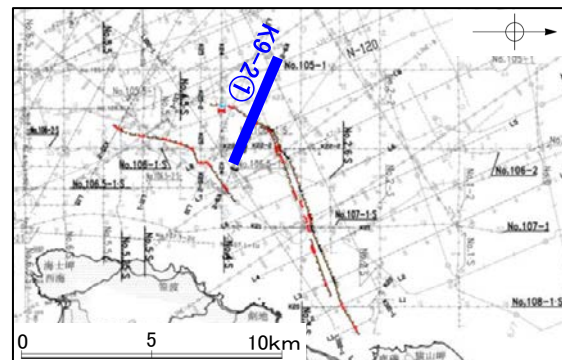
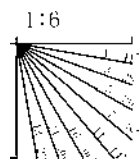
←NW

SE→

笹波沖断層帯(東部)



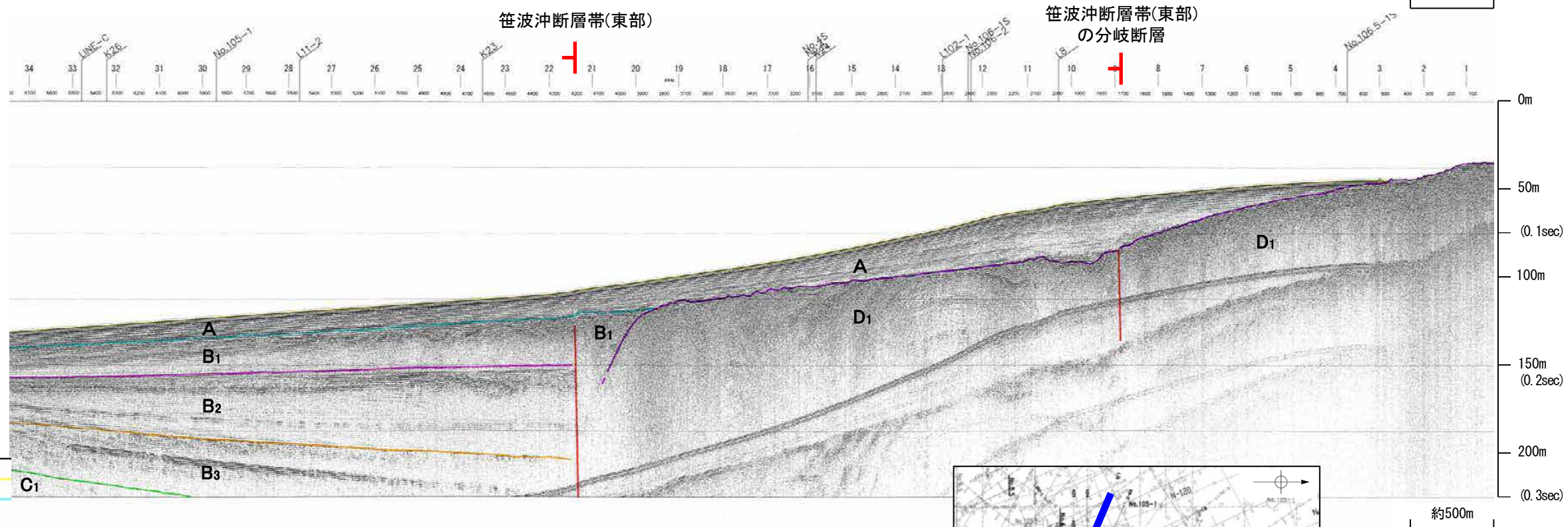
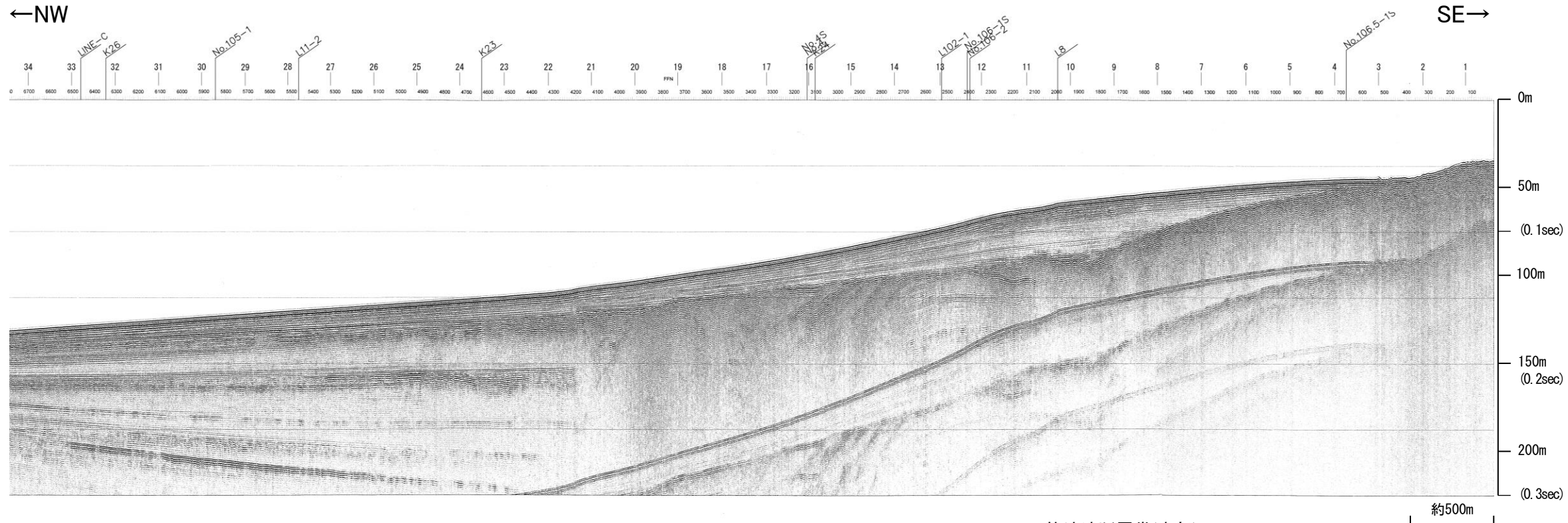
地質時代		地層名	
第四紀	完新世	A層	
	更新世	後期	B <sub>1</sub> 層
		中期	B <sub>2</sub> 層
		前期	B <sub>3</sub> 層
	第三紀	C層	C <sub>1</sub> 層
新第三紀	鮮新世	C <sub>2</sub> 層	
	中新世	D <sub>1</sub> 層	
	古第三紀	D <sub>2</sub> 層	
先第三紀		D <sub>3</sub> 層	



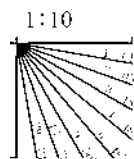
※この図面は東京大学地震研究所の海上音波探査の記録を北陸電力が独自に解析・作成したものである



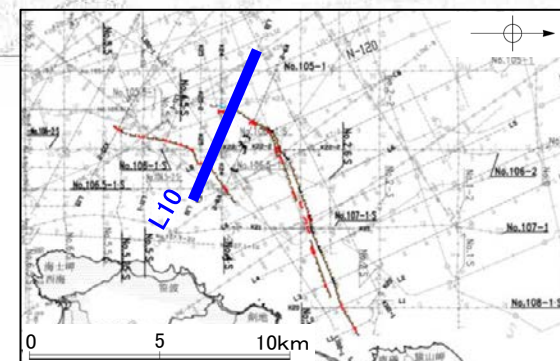
# 産総研ブーマー L10




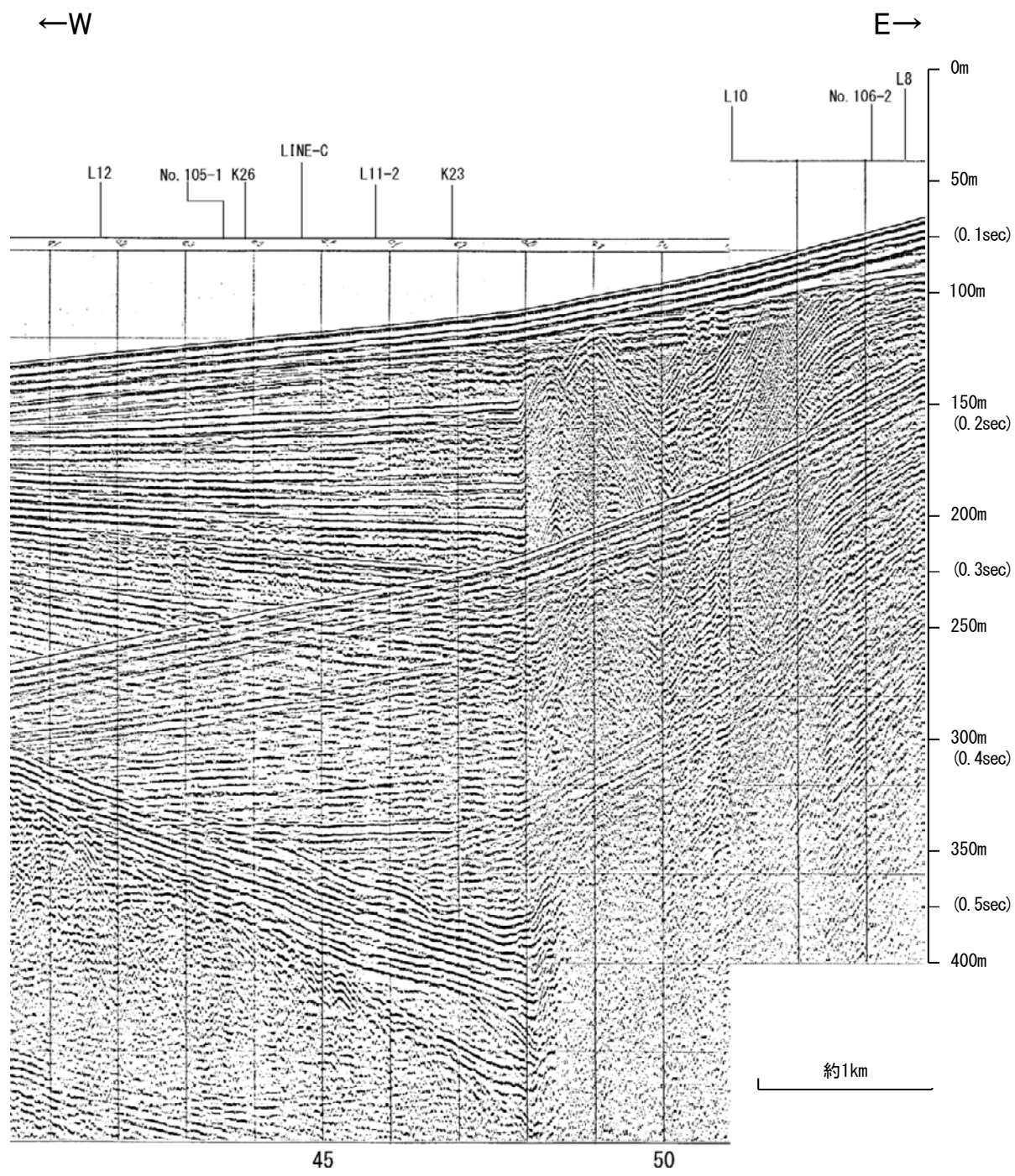
地質時代		地層名
第四紀	完新世	A層
	更新世	後期 B層
		中期 B層
	前期 C層	
第三紀	鮮新世 C層	
	中新世 D層	
	古第三紀 D層	
先第三紀	D層	



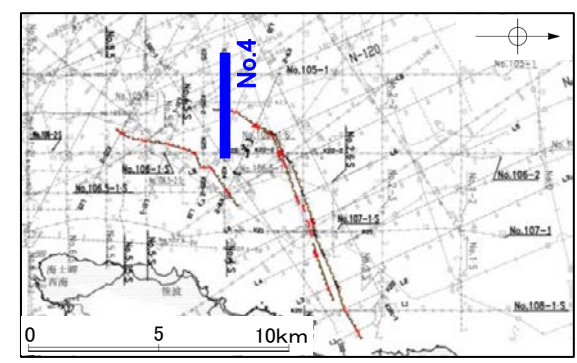
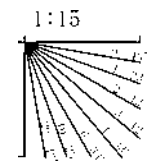
※この図面は、産業技術総合研究所の海上音波探査の記録を北陸電力が独自に解析・作成したものである



# 北陸電カスパーカー No.4



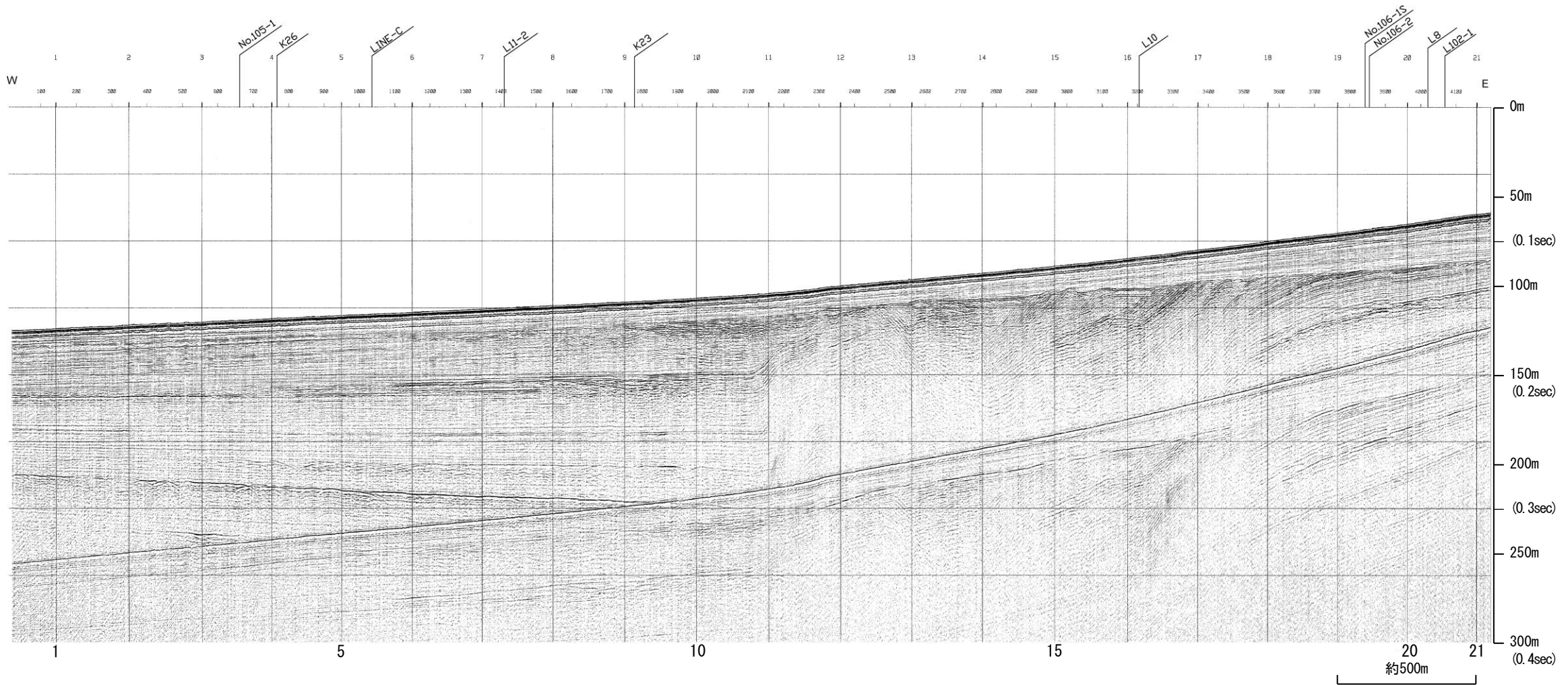
地質時代		地層名	
第四紀	完新世	A層	
	更新世	後期	B <sub>1</sub> 層
		中期	B <sub>2</sub> 層
		前期	B <sub>3</sub> 層
第三紀	鮮新世	C <sub>1</sub> 層	
	中新世	C <sub>2</sub> 層	
		D <sub>1</sub> 層	
	古第三紀	D <sub>2</sub> 層	
先第三紀	D層		



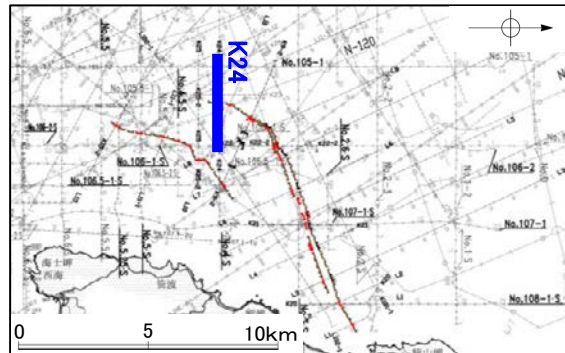
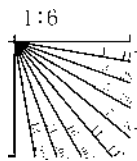
# 地震研ブーマー K24

←W

E→



地質時代		地層名
第四紀	更新世	A層
	後期	B層
	中期	B層
	前期	C層
	鮮新世	C層
新第三紀	中新世	D層
	古第三紀	D層
先第三紀		D層

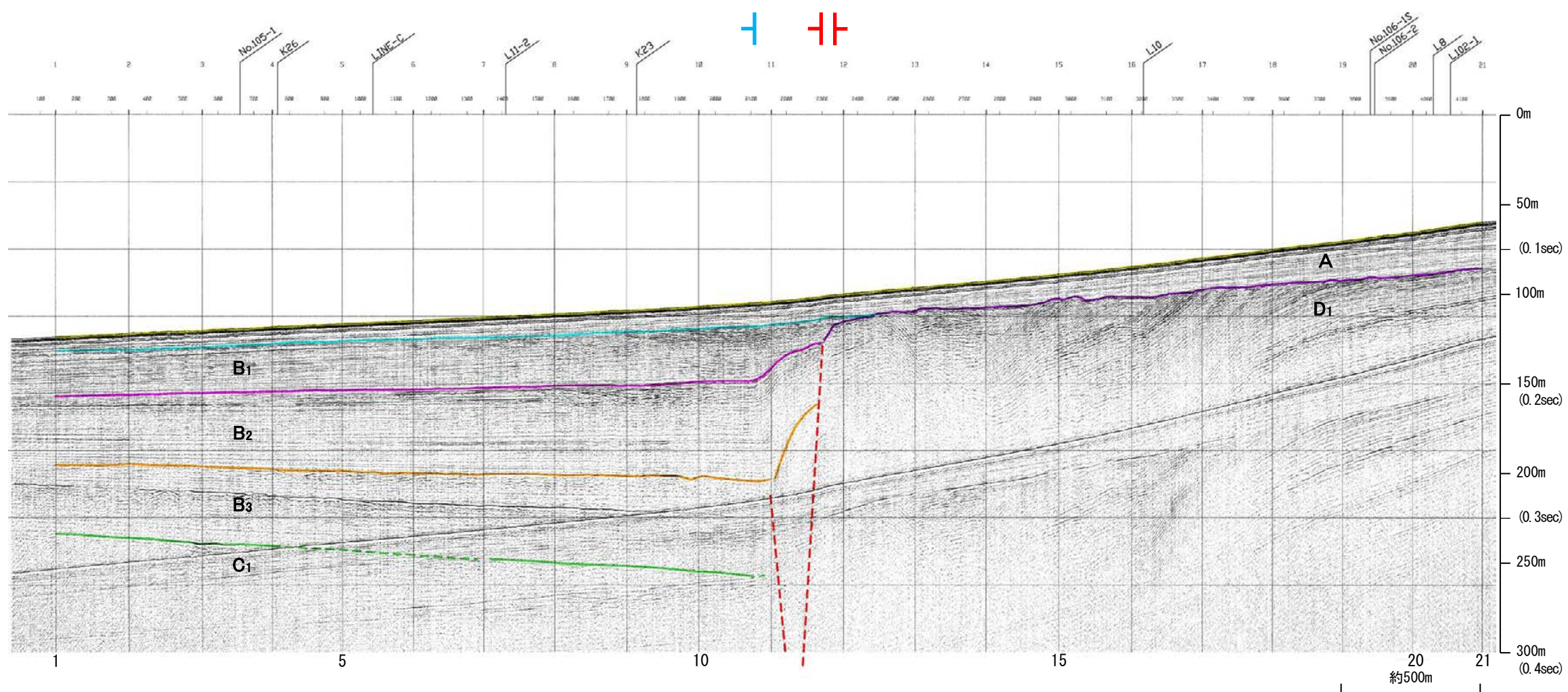


# 地震研ブーマー K24

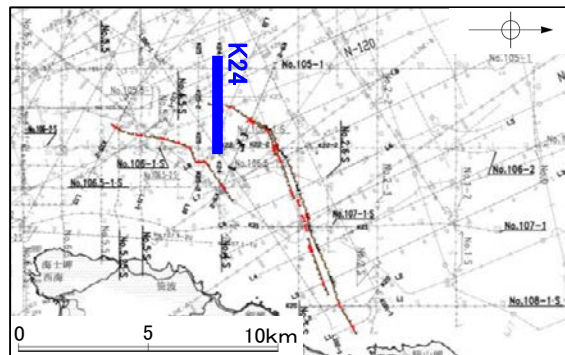
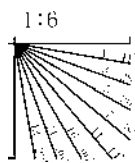
←W

E→

笹波沖断層帯(東部)

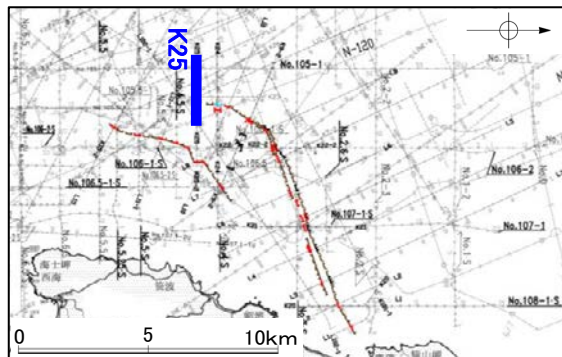
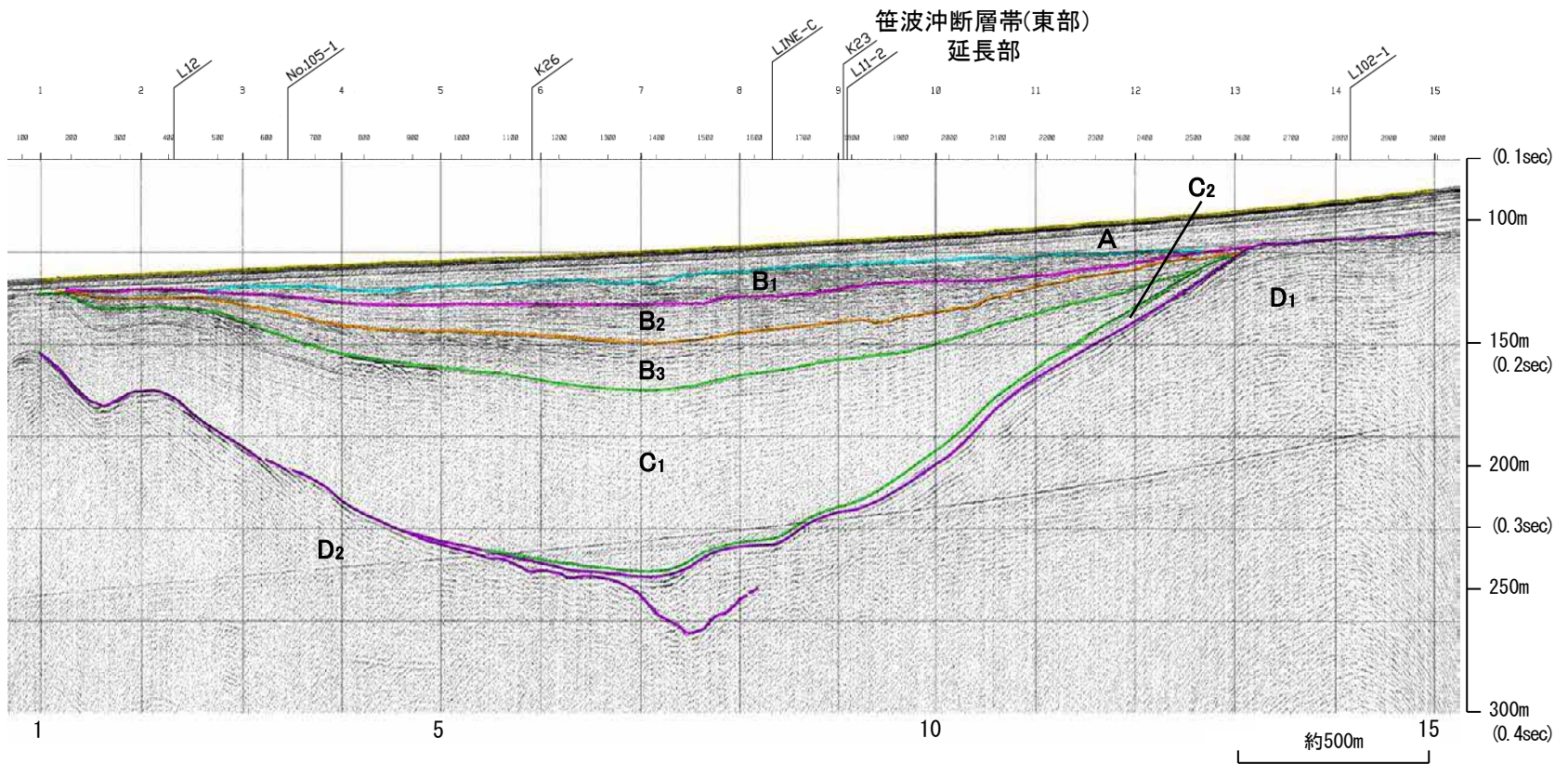
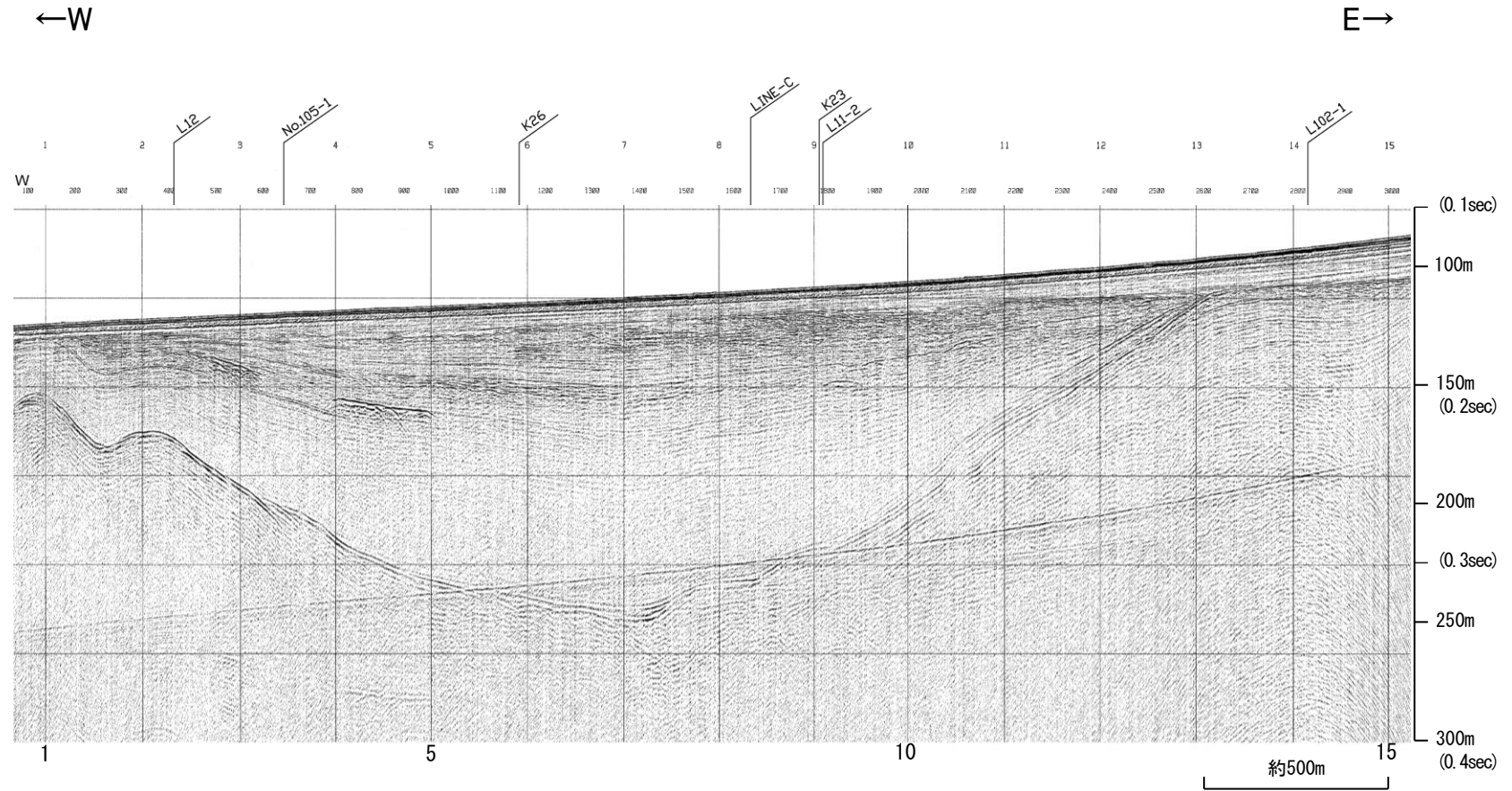


地質時代		地層名	
第四紀	完新世	A層	
	更新世	後期	B <sub>1</sub> 層
		中期	B <sub>2</sub> 層
			B <sub>3</sub> 層
	前期	C <sub>1</sub> 層	
第三紀	鮮新世	C <sub>2</sub> 層	
	中新世	D <sub>1</sub> 層	
	D <sub>2</sub> 層		
古第三紀		D <sub>3</sub> 層	
先第三紀		D <sub>4</sub> 層	

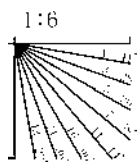


※この図面は東京大学地震研究所の海上音波探査の記録を北陸電力が独自に解析・作成したものである

# 地震研ブーマー K25



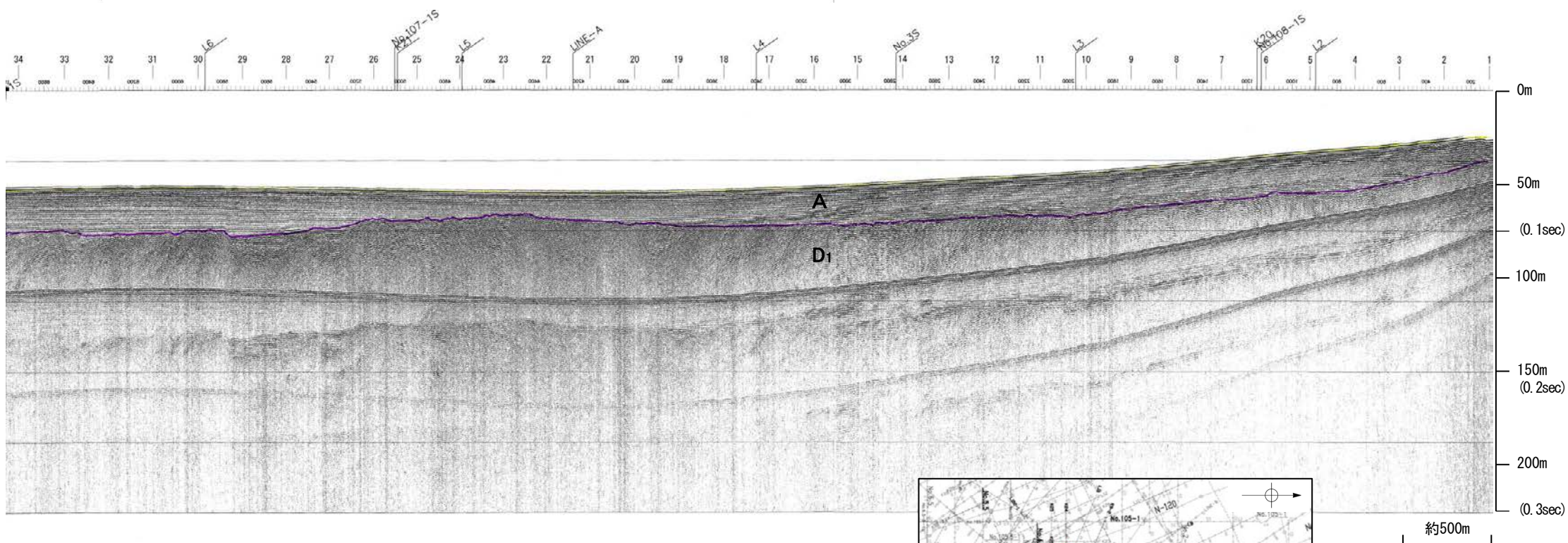
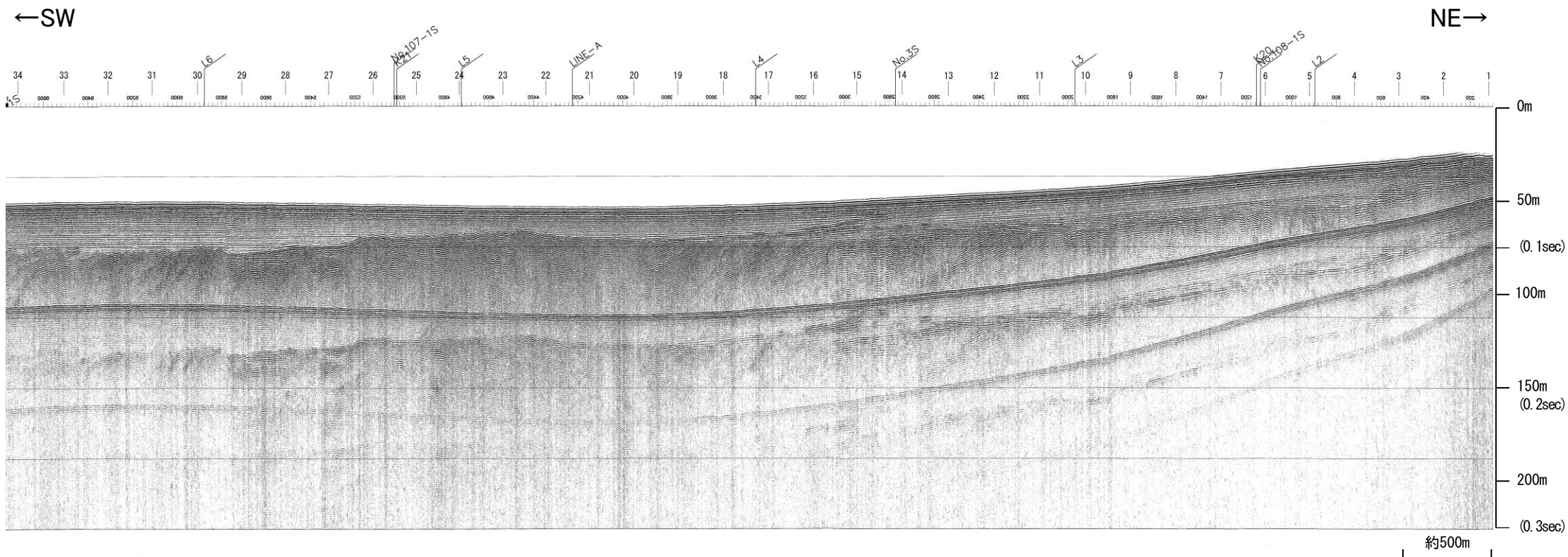
地質時代		地層名	
第四紀	完新世	A層	
	更新世	後期	B <sub>1</sub> 層
		中期	B層
			B <sub>2</sub> 層
	前期	C層	
第三紀	鮮新世	C <sub>1</sub> 層	
	中新世	D層	
	古第三紀	D <sub>2</sub> 層	
先第三紀	D層		



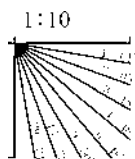
※この図面は東京大学地震研究所の海上音波探査の記録を北陸電力が独自に解析・作成したものである

# 産総研ブーマー L102-1①

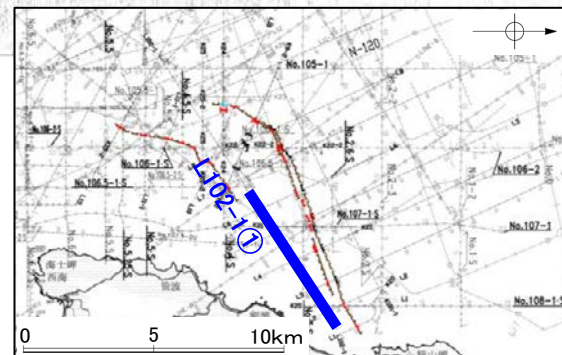
第114回審査会合以降に追加したデータ



地質時代		地層名	
第四紀	完新世	A層	
	更新世	後期	B <sub>1</sub> 層
		中期	B <sub>2</sub> 層
		前期	C層
	第三紀	鮮新世	C層
中新世		D層	
古第三紀		D層	
先第三紀	D層		



※この図面は、産業技術総合研究所の海上音波探査の記録を北陸電力が独自に解析・作成したものである



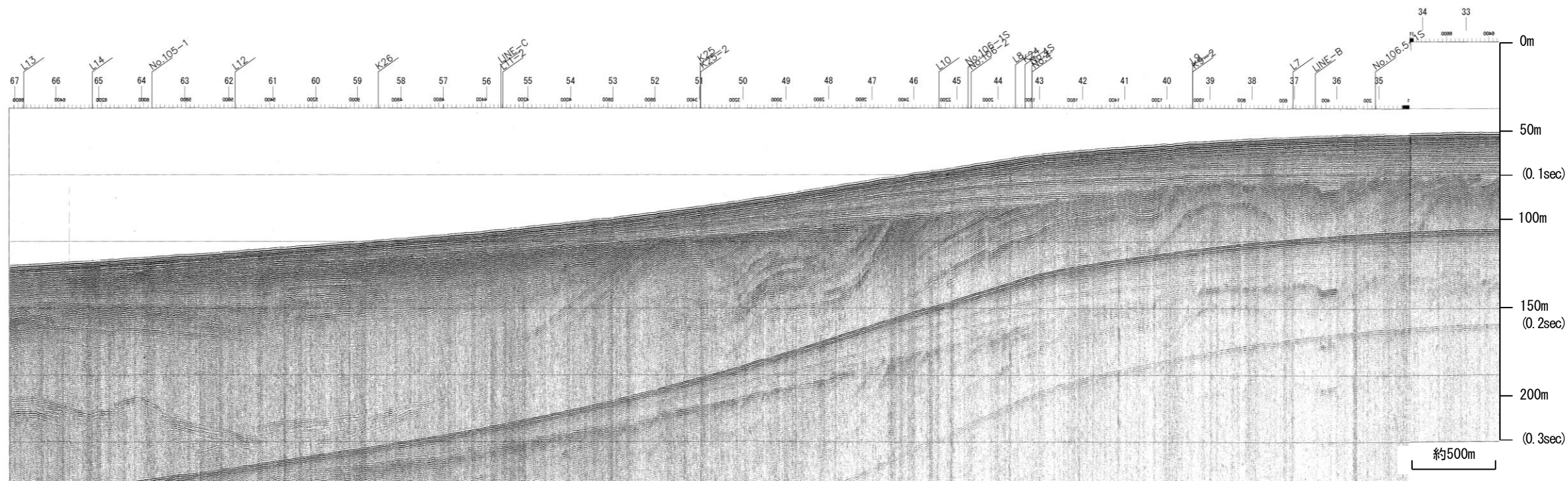


# 産総研ブーマー L102-1②

第1144回審査会合以降に追加したデータ

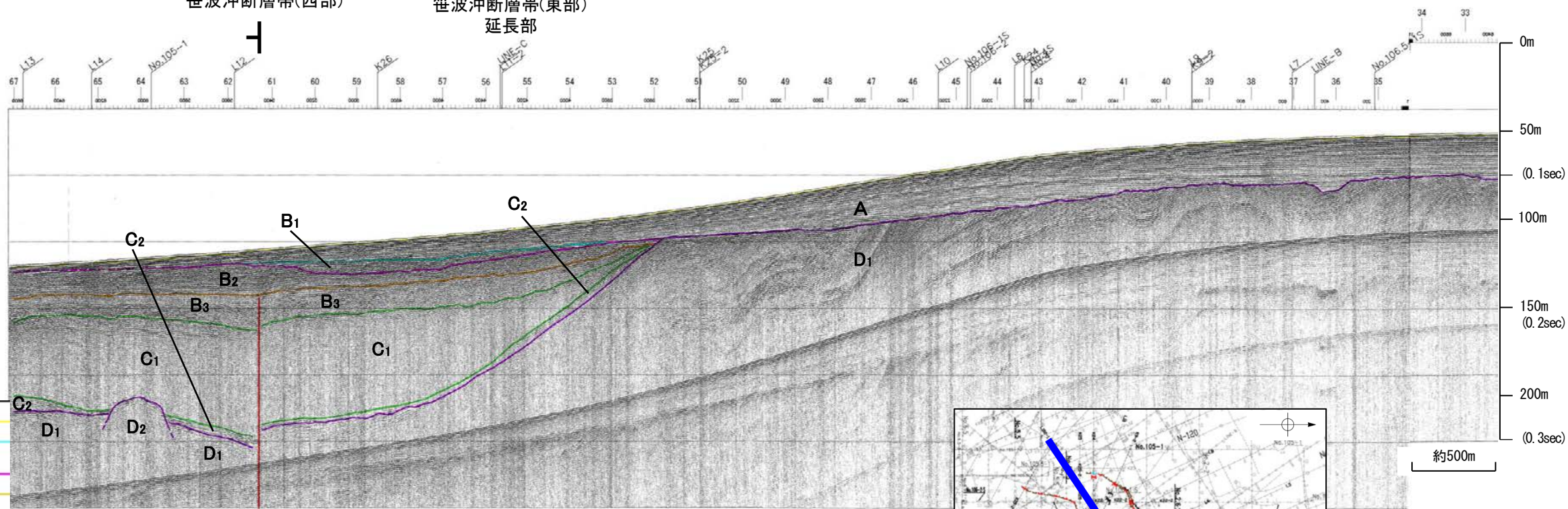
←SW

NE→

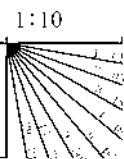


笹波沖断層帯(西部)

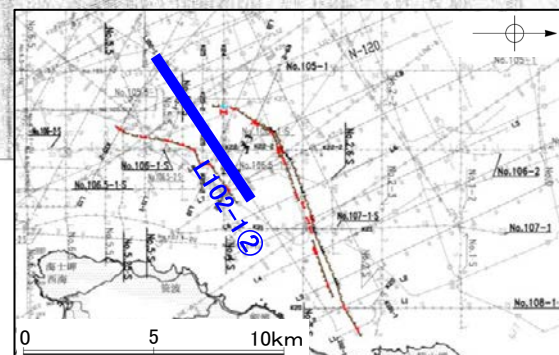
笹波沖断層帯(東部)  
延長部



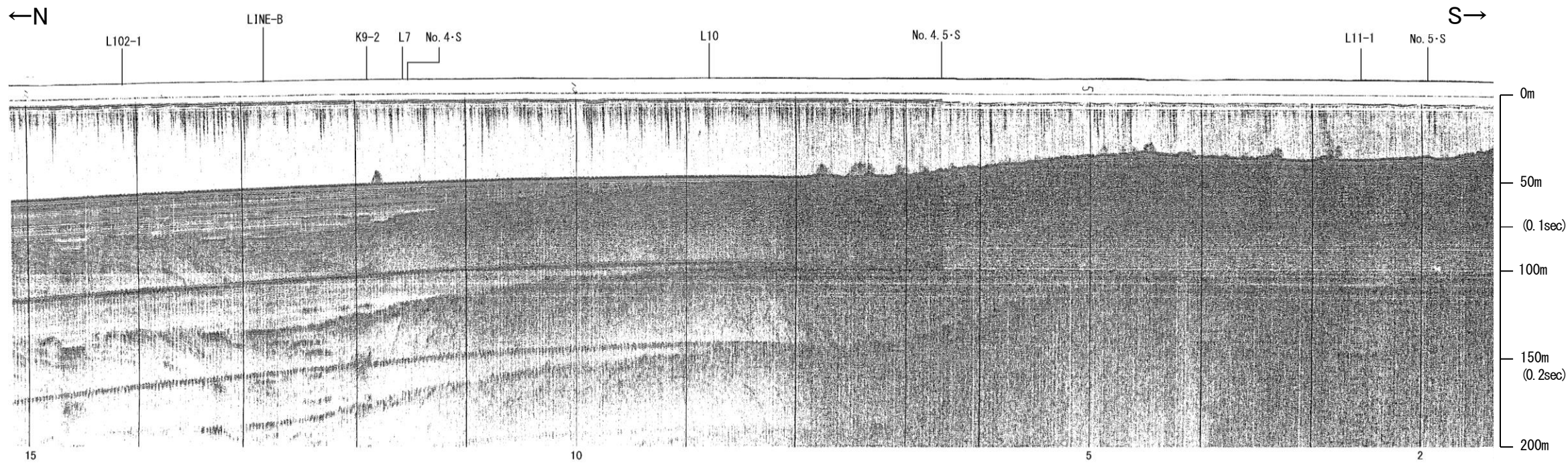
地質時代	地層名	
第四紀	更新世 後期	A層
	更新世 中期	B <sub>1</sub> 層
		B <sub>2</sub> 層
	更新世 前期	C層
第三紀	鮮新世	C <sub>1</sub> 層
	中新世	D <sub>1</sub> 層
	古第三紀	D <sub>2</sub> 層
先第三紀	D層	



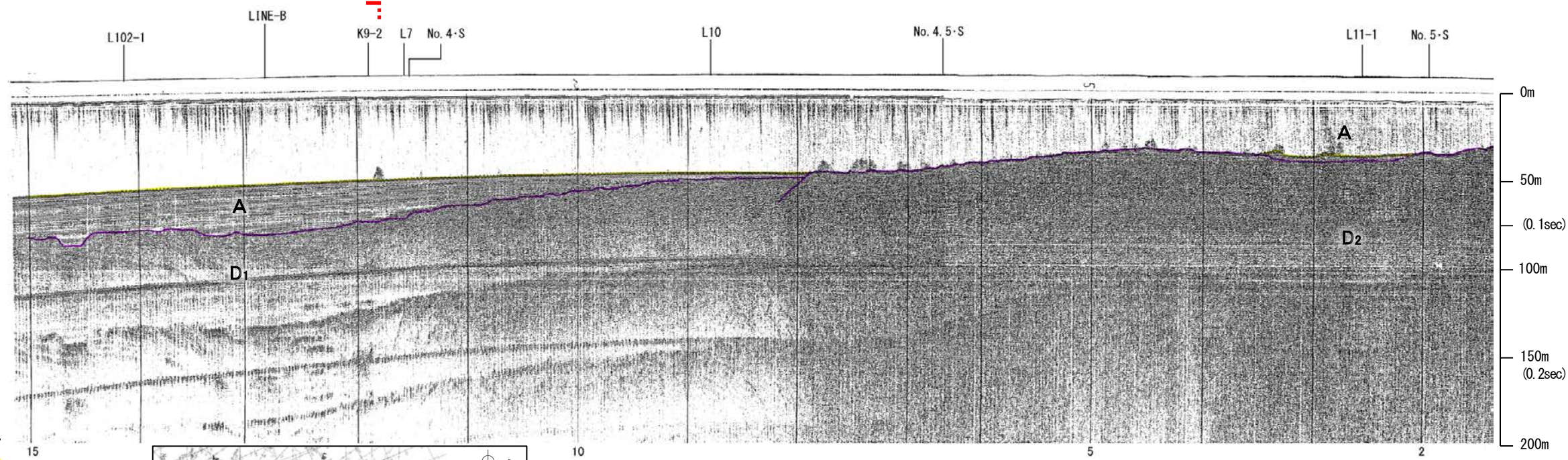
※この図面は、産業技術総合研究所の海上音波探査の記録を北陸電力が独自に解析・作成したものである



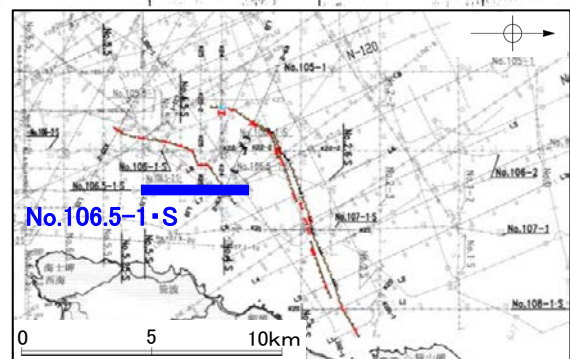
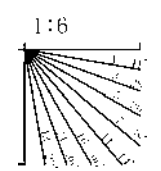
# 北陸電カスパーカー No.106.5-1-S



笹波沖断層帯(東部)  
の分岐断層



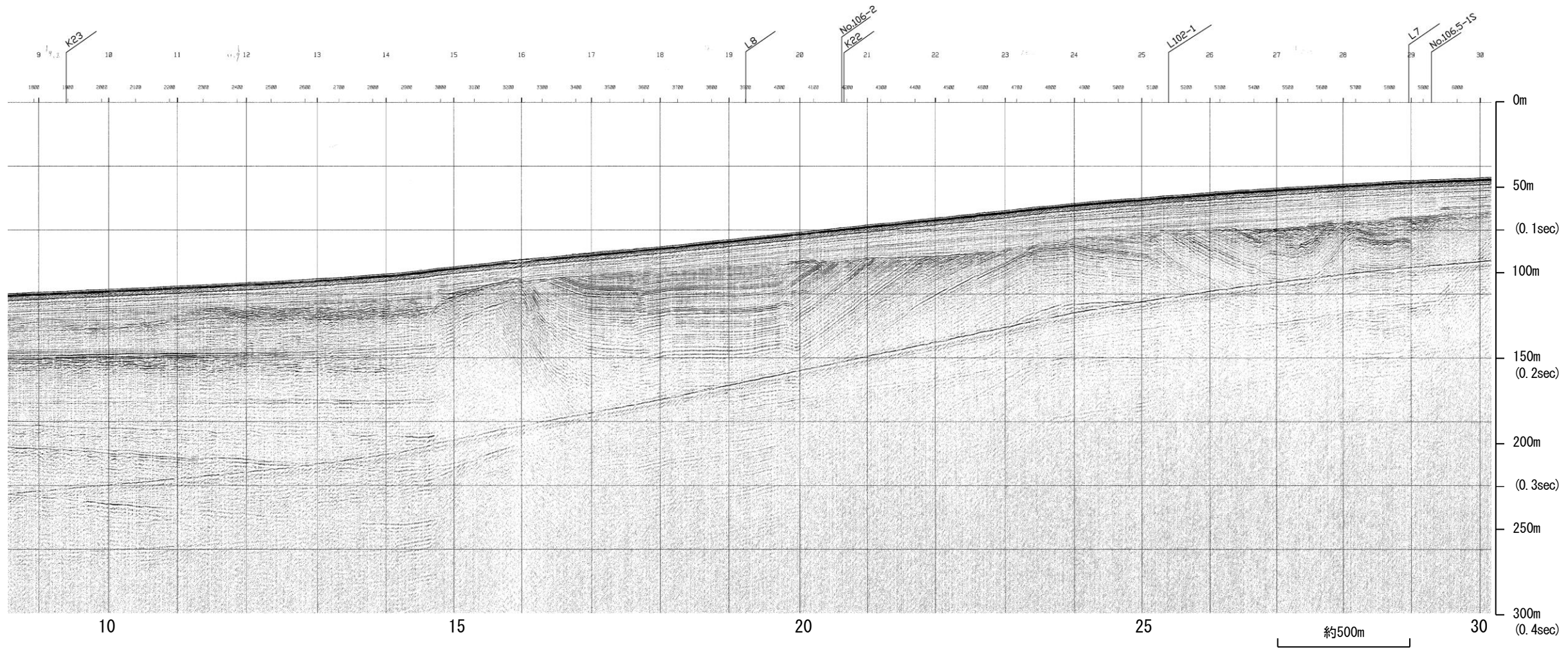
地質時代		地層名	
第四紀	完新世	A層	
	更新世	後期	B層
		中期	B層
		前期	C層
	第三紀	鮮新世	C層
中新世		D層	
古第三紀		D層	
先第三紀		D層	



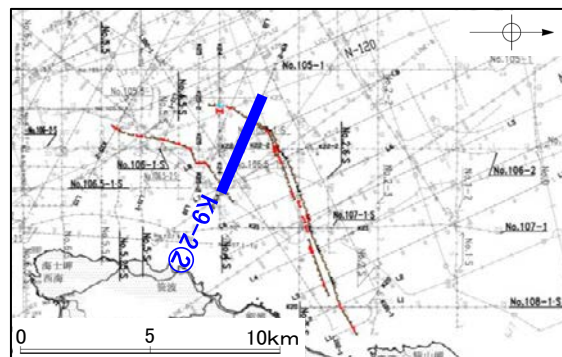
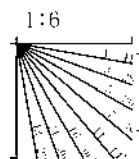
# 地震研ブーマー K9-2②

←NW

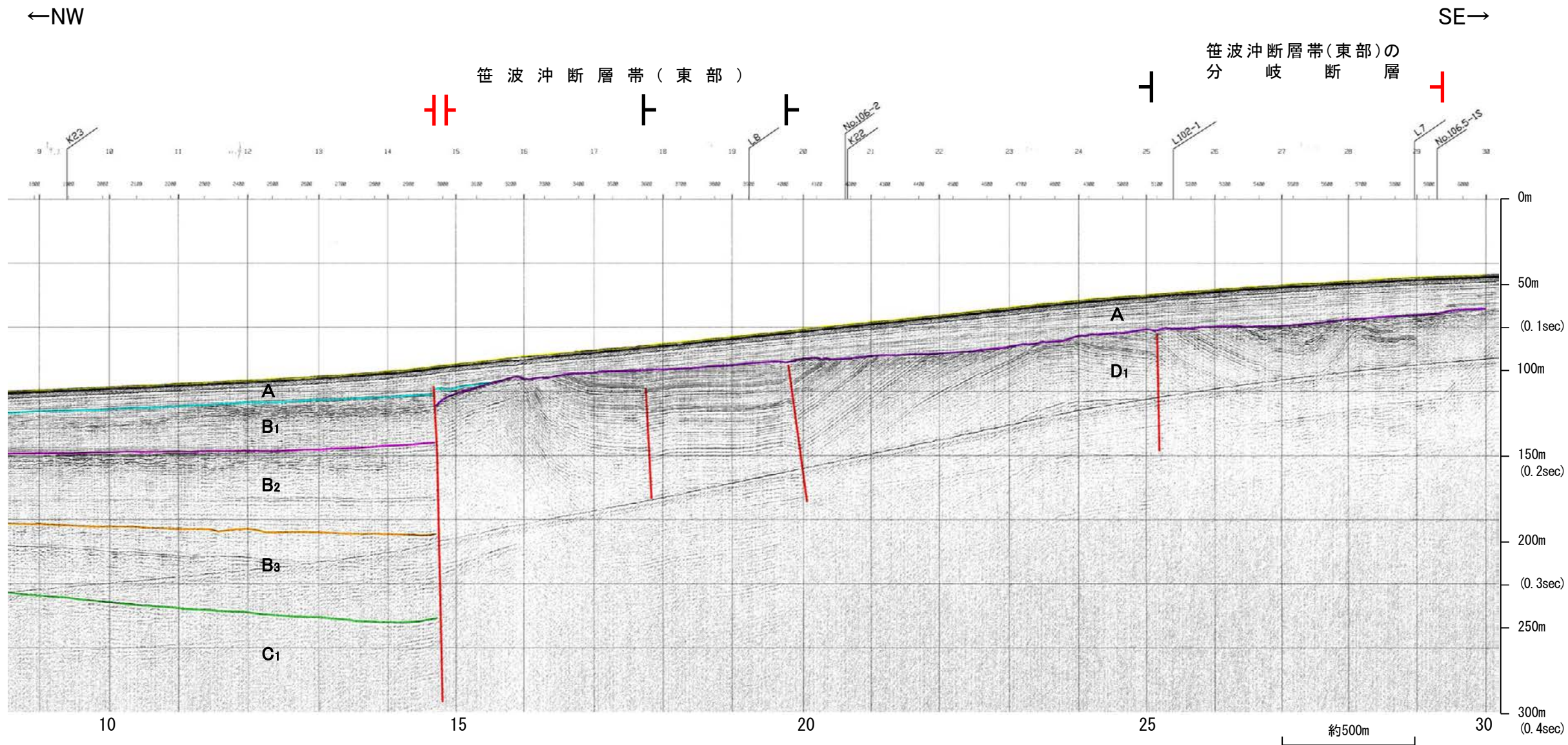
SE→



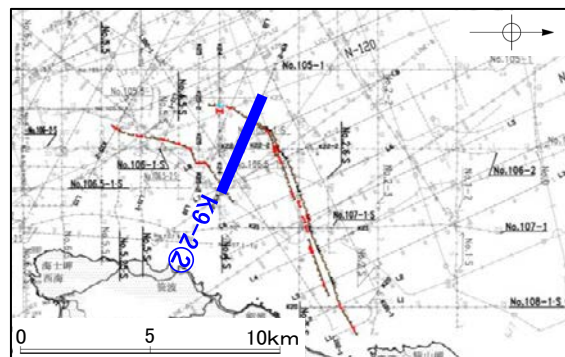
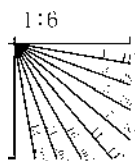
地質時代		地層名
第四紀	更新世	A層
	後期	B層
	中期	B層
	前期	C層
第三紀	鮮新世	C層
	中新世	D層
古第三紀		D層
先第三紀		D層



# 地震研ブーマー K9-2②

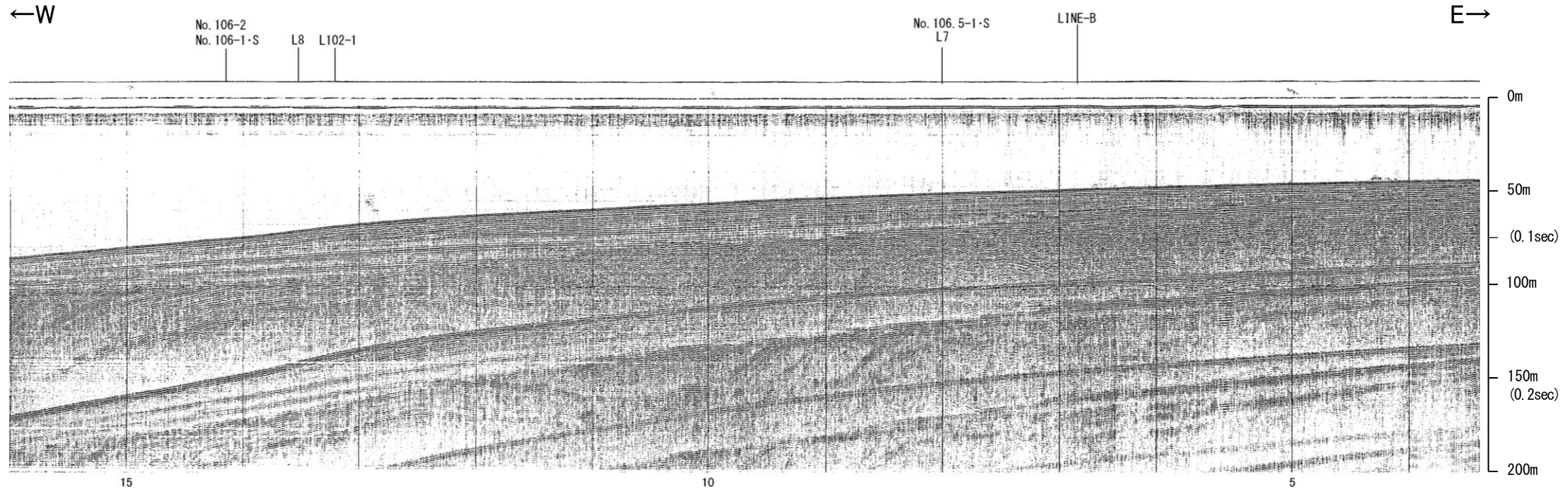


地質時代		地層名	
第四紀	完新世	A層	
	更新世	後期	B <sub>1</sub> 層
		中期	B <sub>2</sub> 層
		前期	B <sub>3</sub> 層
	第三紀	鮮新世	C <sub>1</sub> 層
中新世		D <sub>1</sub> 層	
古第三紀		D <sub>2</sub> 層	
先第三紀	D <sub>3</sub> 層		

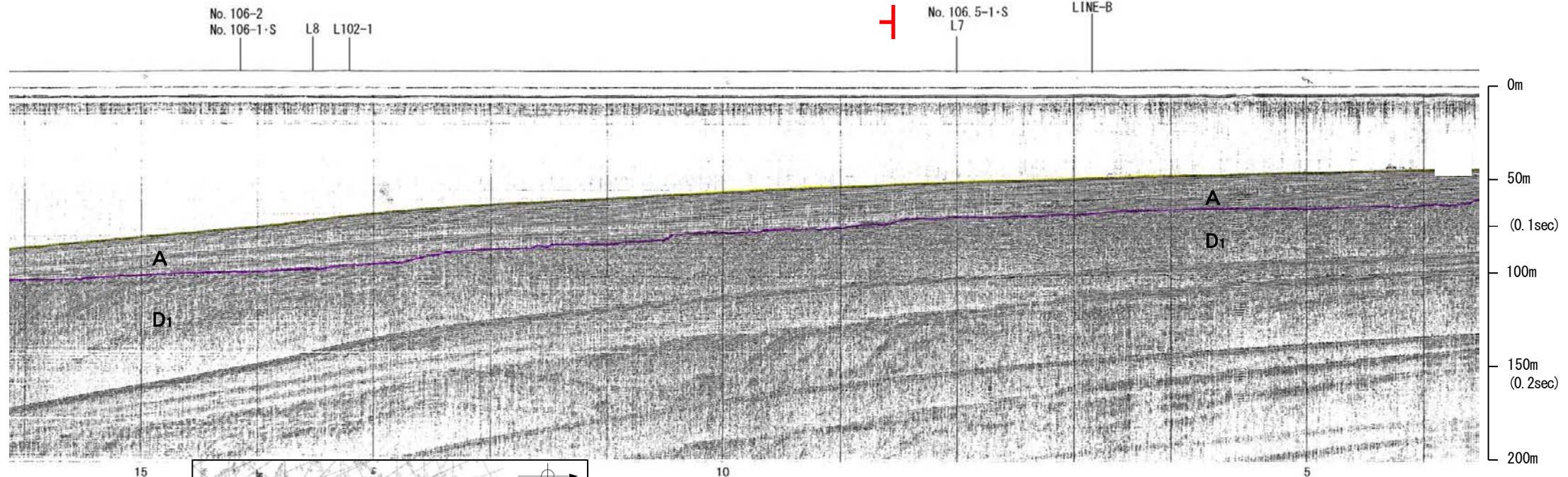


※この図面は東京大学地震研究所の海上音波探査の記録を北陸電力が独自に解析・作成したものである

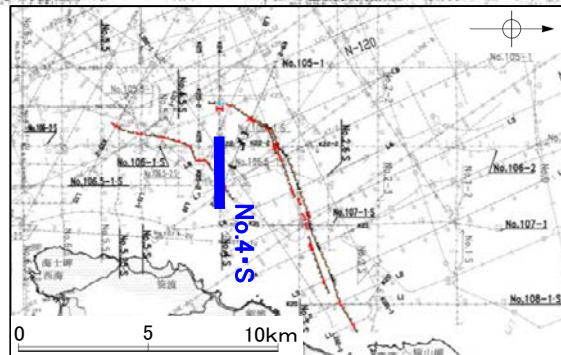
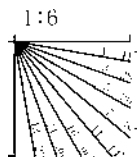
# 北陸電カスパーカー No.4・S



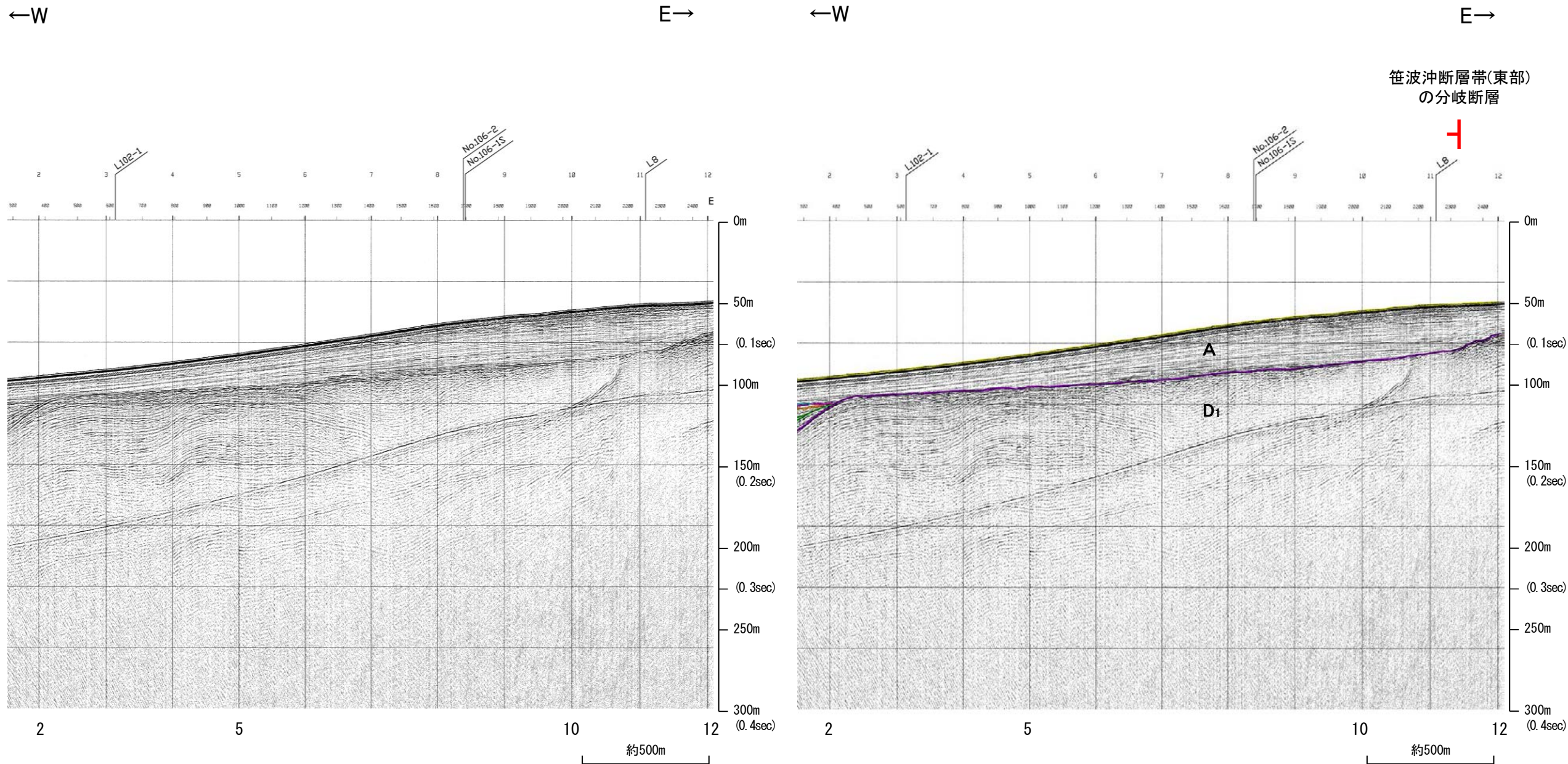
笹波沖断層帯(東部)  
の分岐断層



地質時代		地層名	
第四紀	完新世	A層	
	更新世	後期	B <sub>1</sub> 層
		中期	B層
			B <sub>2</sub> 層
	前期	C層	
第三紀	鮮新世	C層	
	中新世	D層	
	古第三紀	D層	
先第三紀	D層		

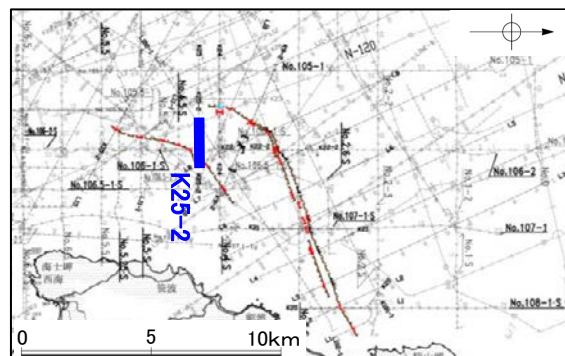
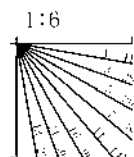


# 地震研ブーマー K25-2



笹波沖断層帯(東部)  
の分岐断層

地質時代		地層名	
第四紀	完新世	A層	
	更新世	後期	B <sub>1</sub> 層
		中期	B層
			B <sub>2</sub> 層
前期	C層		
第三紀	鮮新世	C層	
	中新世	D層	
	古第三紀	D層	
先第三紀	D層		




※この図面は東京大学地震研究所の海上音波探査の記録を北陸電力が独自に解析・作成したものである

# 北陸電カスパーカー No.106-2②

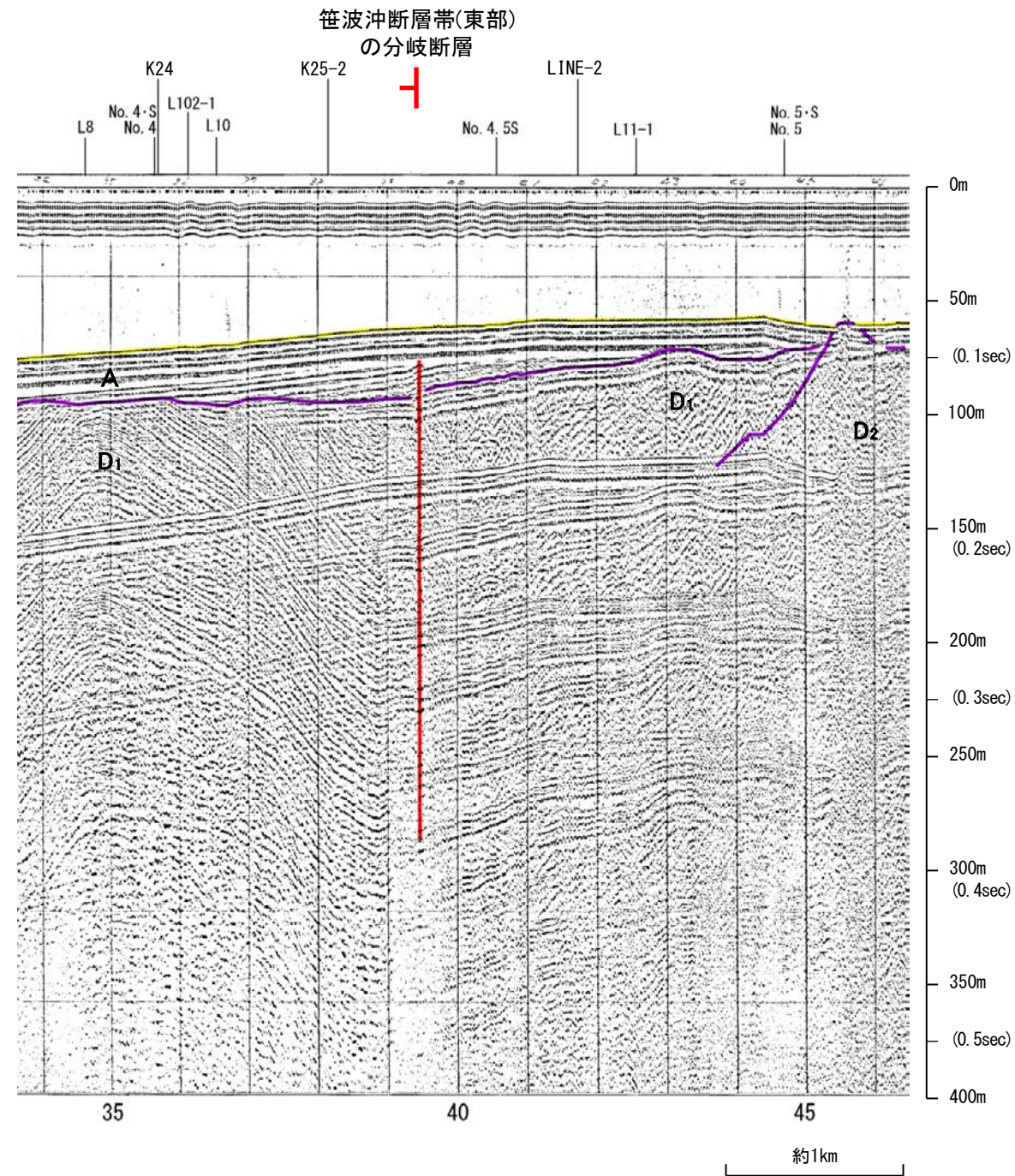
←N

S→

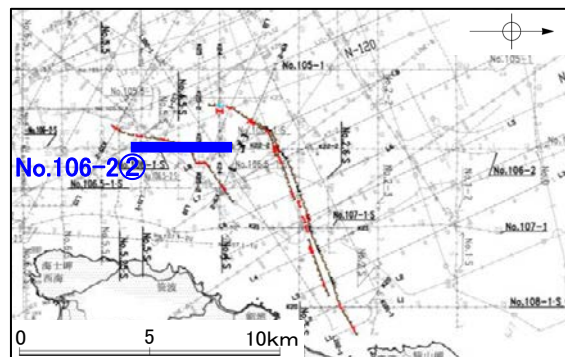
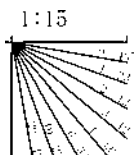


←N

S→

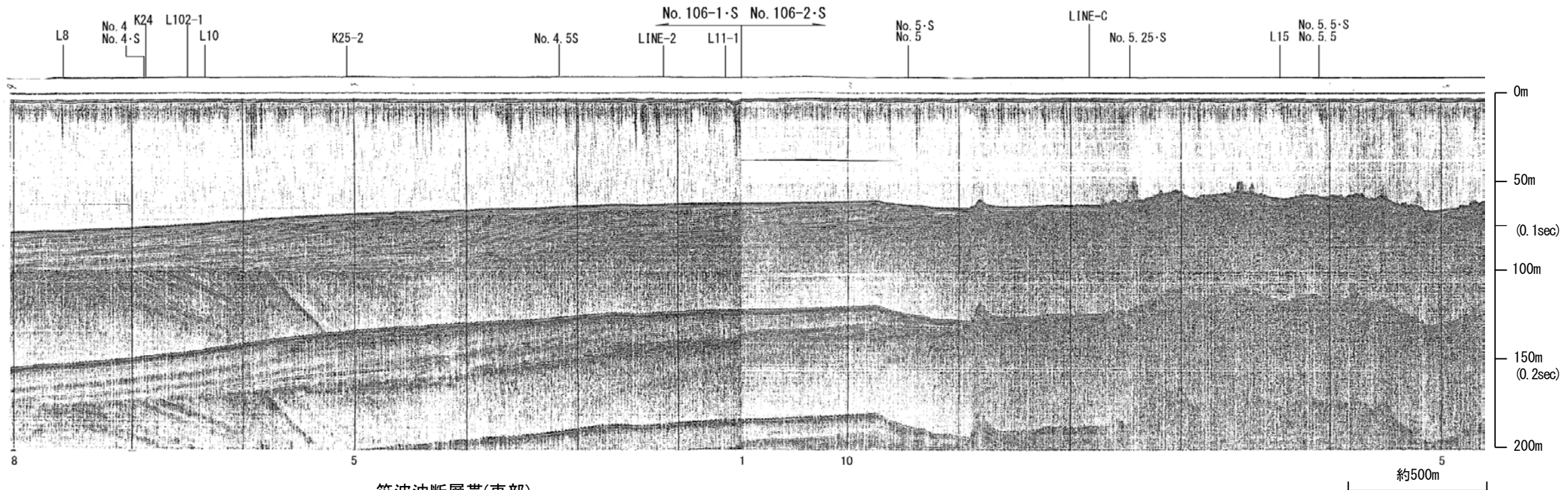


地質時代		地層名
第四紀	完新世	A層
	後期	B層
		B層
	中期	B層
B層		
前期	C層	
	C層	
第三紀	鮮新世	C層
	中新世	D層
		D層
古第三紀	D層	
先第三紀	D層	

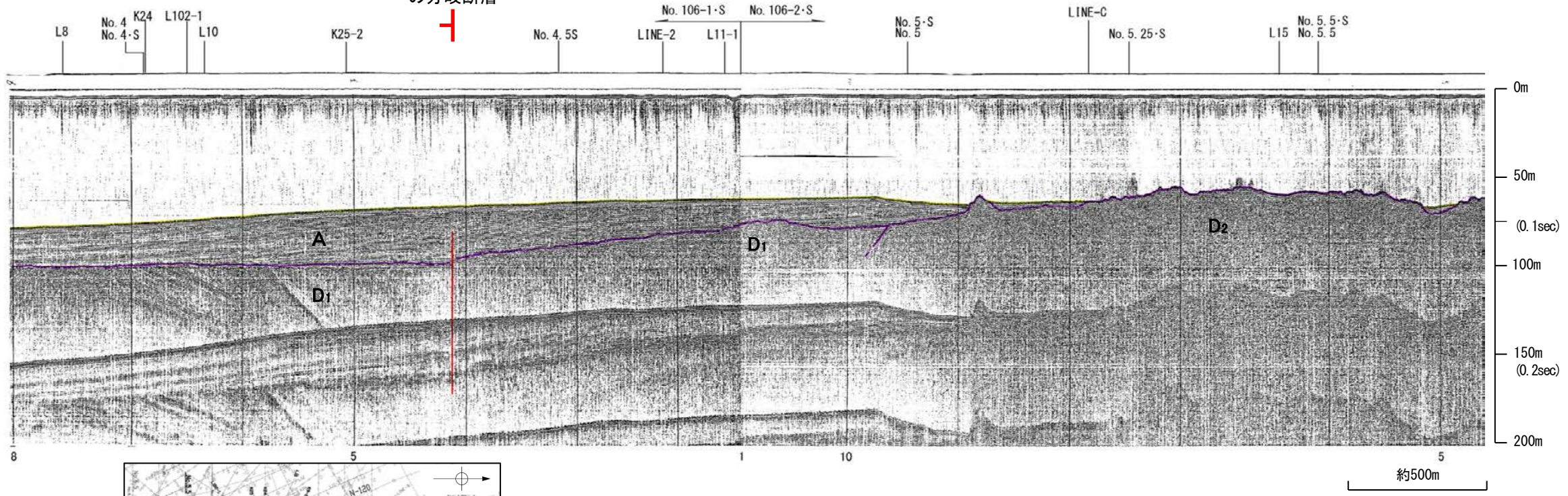


# 北陸電カスパーカー No.106-1・S, No.106-2・S

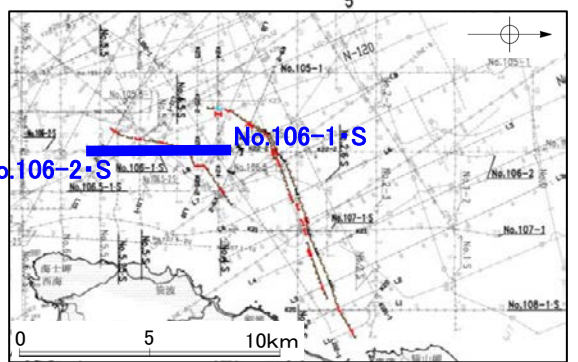

←N S→



笹波沖断層帯(東部)  
の分岐断層

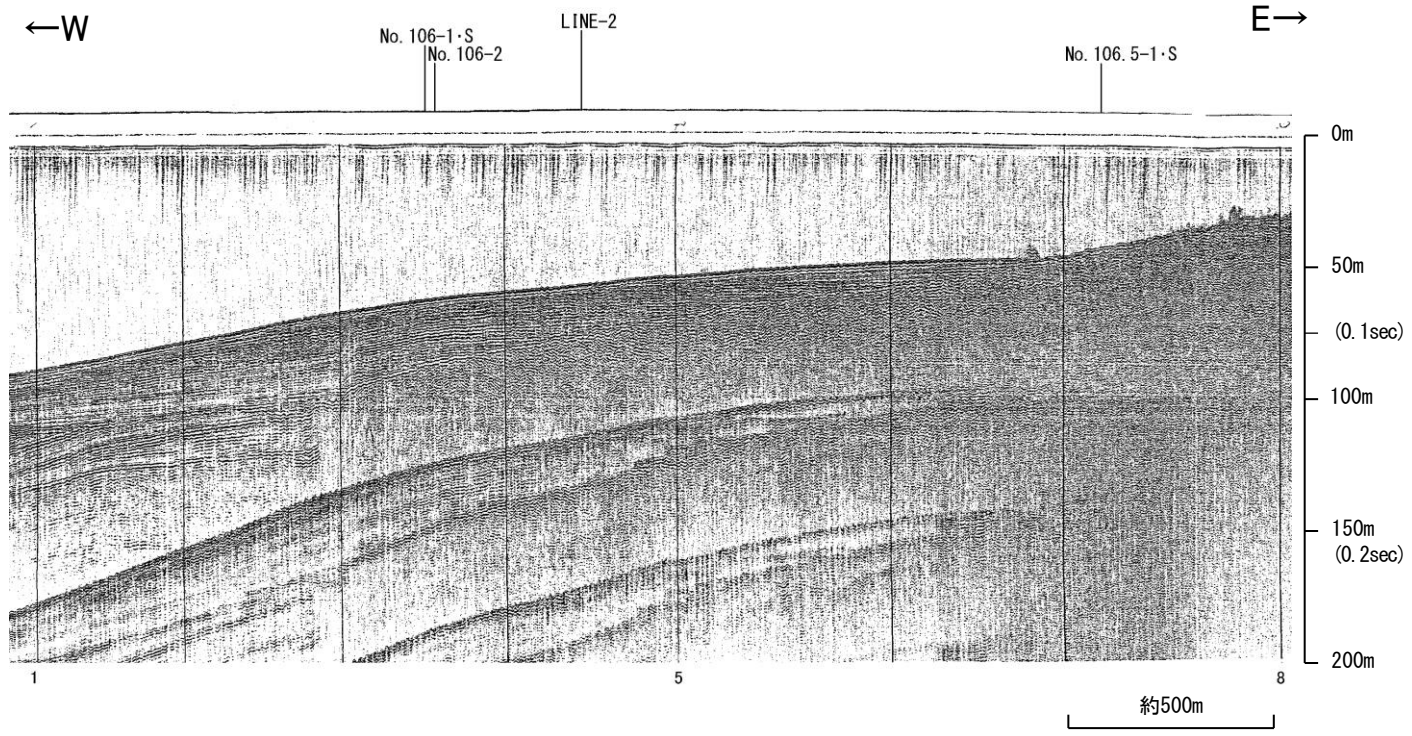


地質時代	地層名		
第四紀	完新世	A層	
	更新世	後期	B <sub>1</sub> 層
		中期	B <sub>2</sub> 層
		前期	B <sub>3</sub> 層
	第三紀	鮮新世	C層
中新世		D <sub>1</sub> 層	
古第三紀		D <sub>2</sub> 層	
先第三紀	D <sub>3</sub> 層		

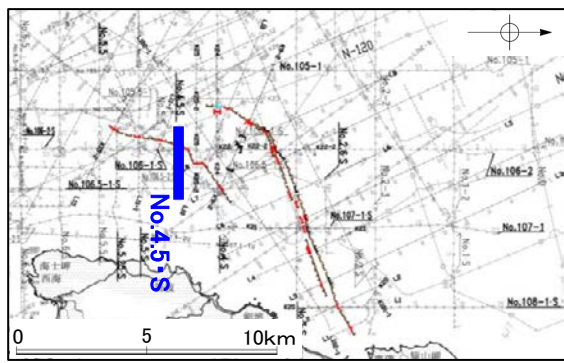
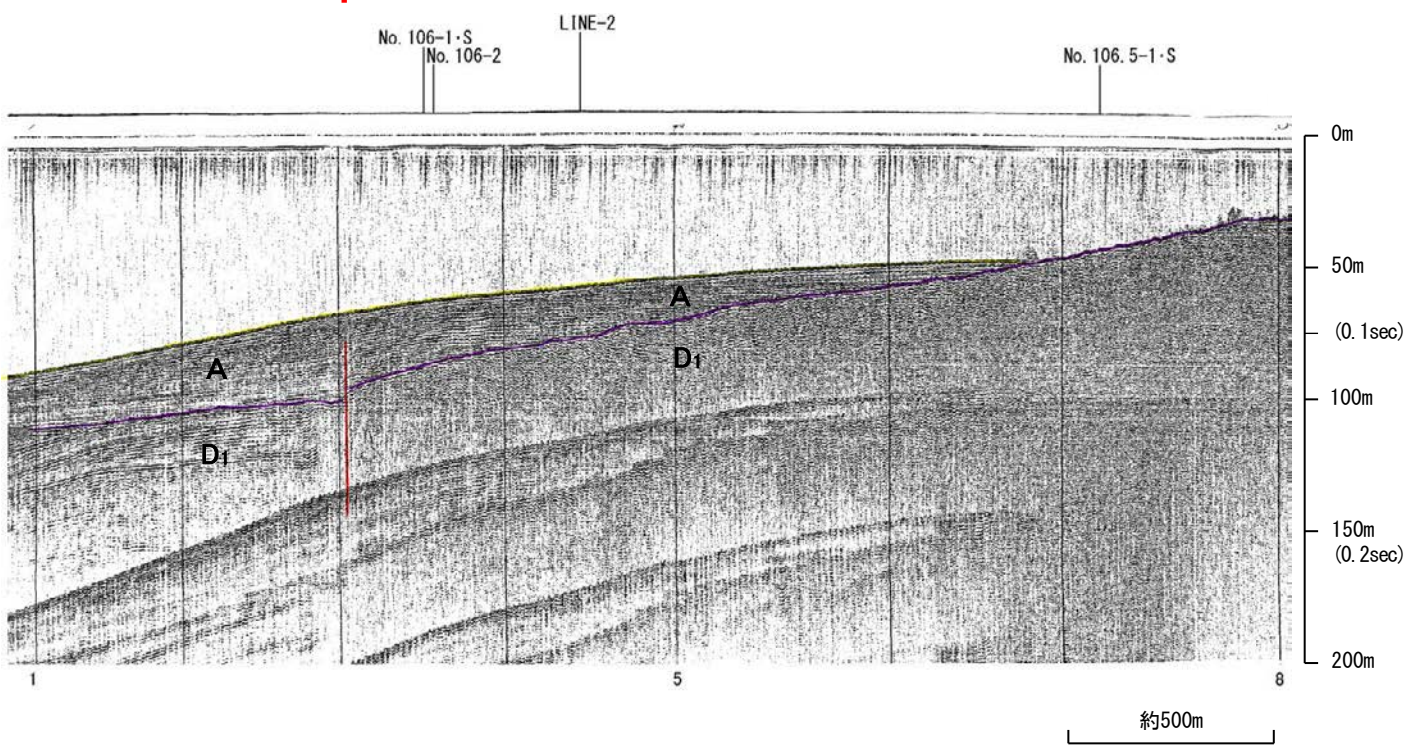




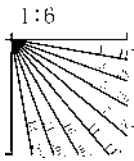
# 北陸電カスパーカー No.4.5・S



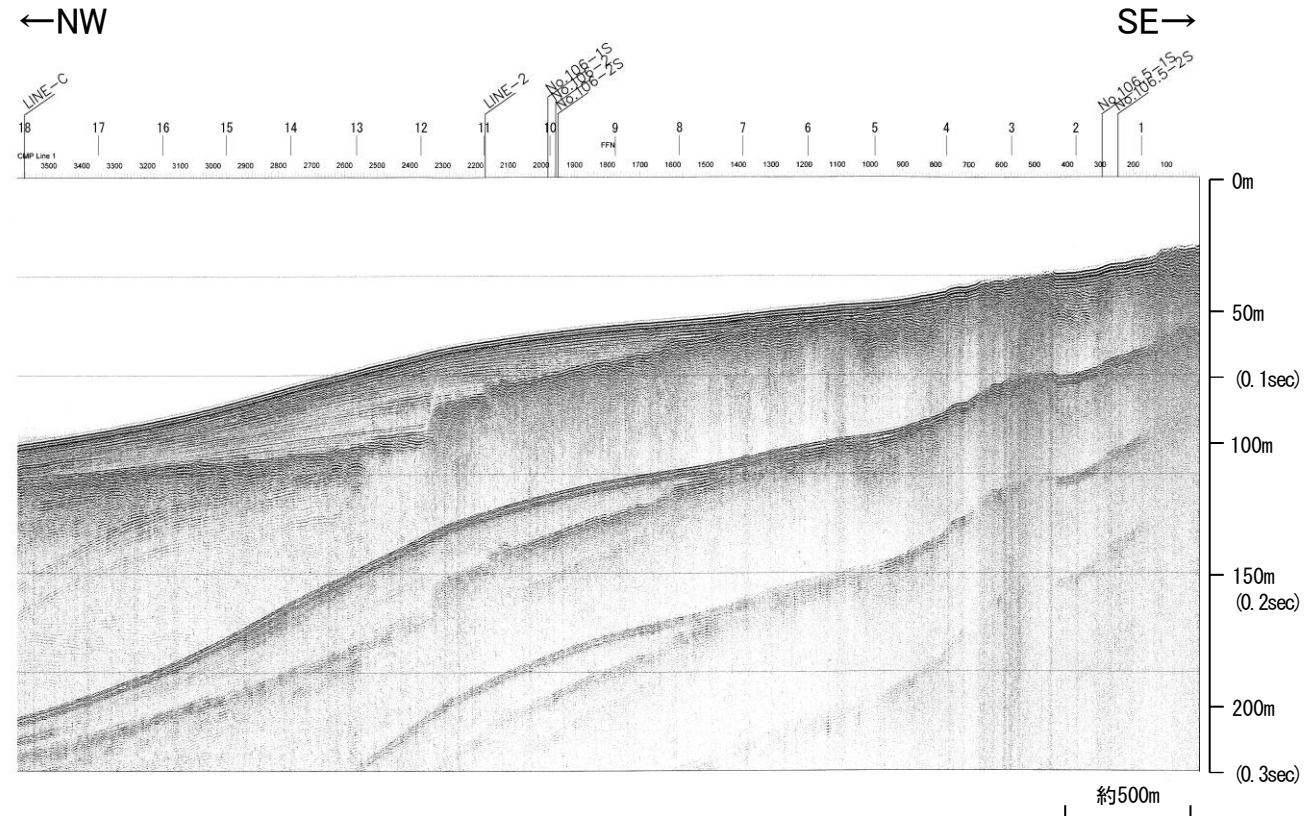
笹波沖断層帯(東部)  
の分岐断層



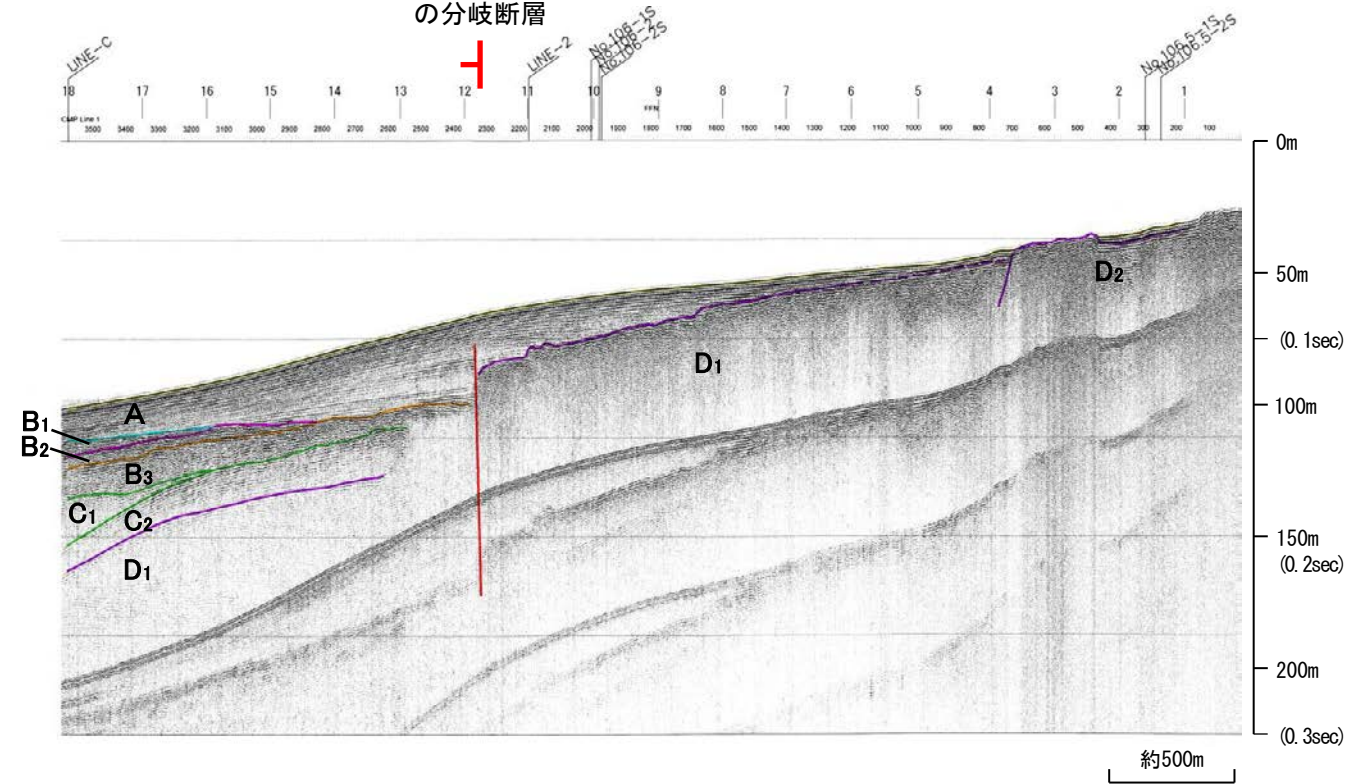
地質時代		地層名
第四紀	更新世	A層
	後期	B <sub>1</sub> 層
	中期	B層
		B <sub>2</sub> 層
前期	C層	
第三紀	鮮新世	C層
	中新世	D層
	古第三紀	D層
先第三紀	D層	



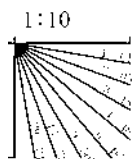
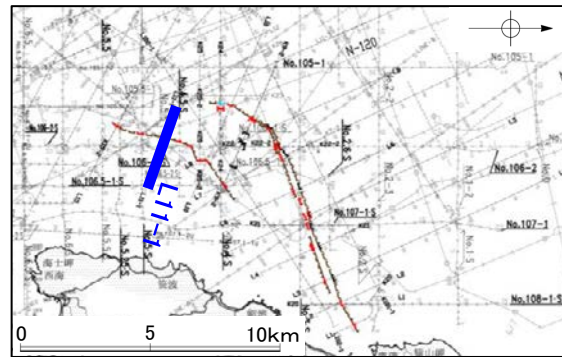
# 産総研ブーマー L11-1



笹波沖断層帯(東部)  
の分岐断層

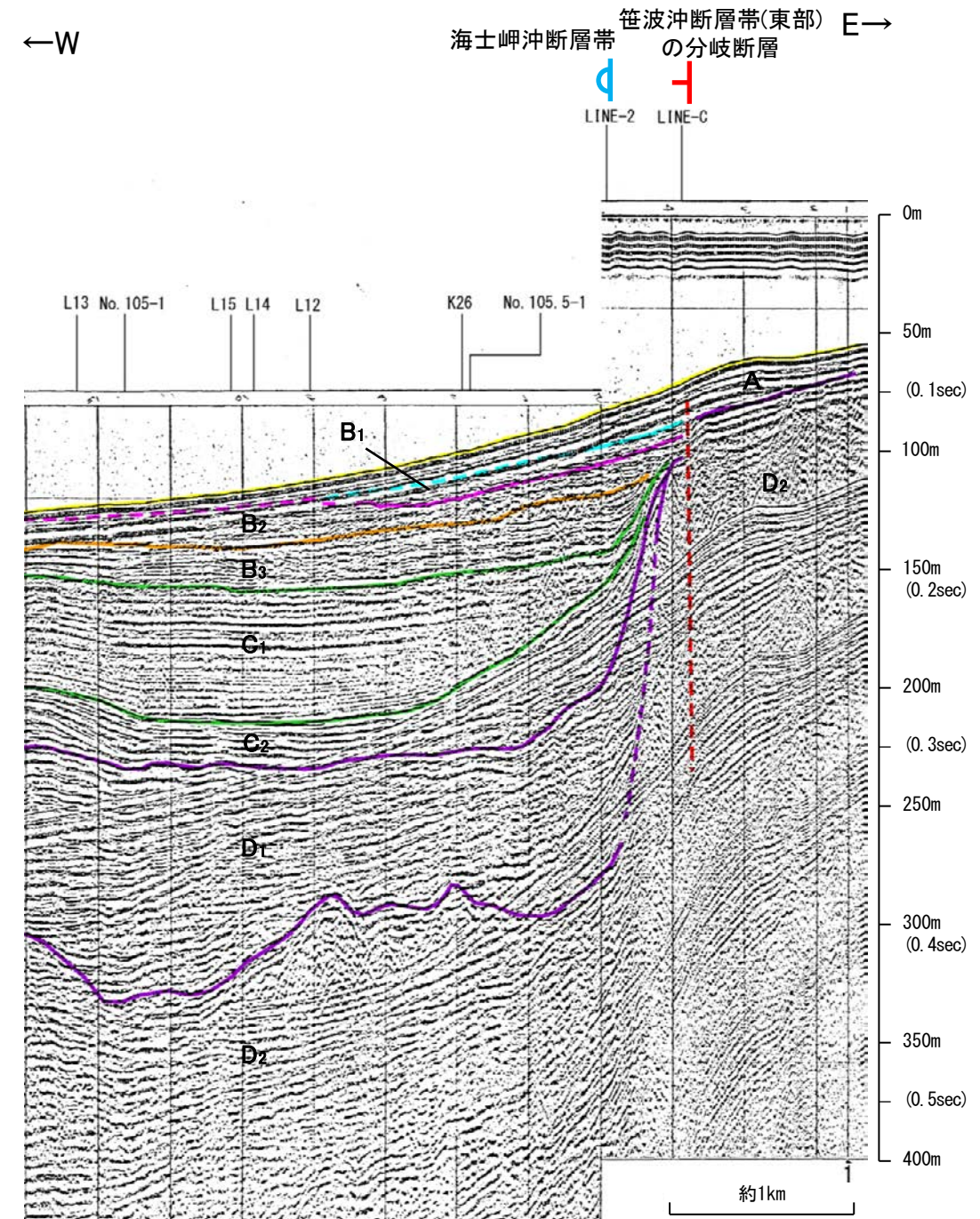
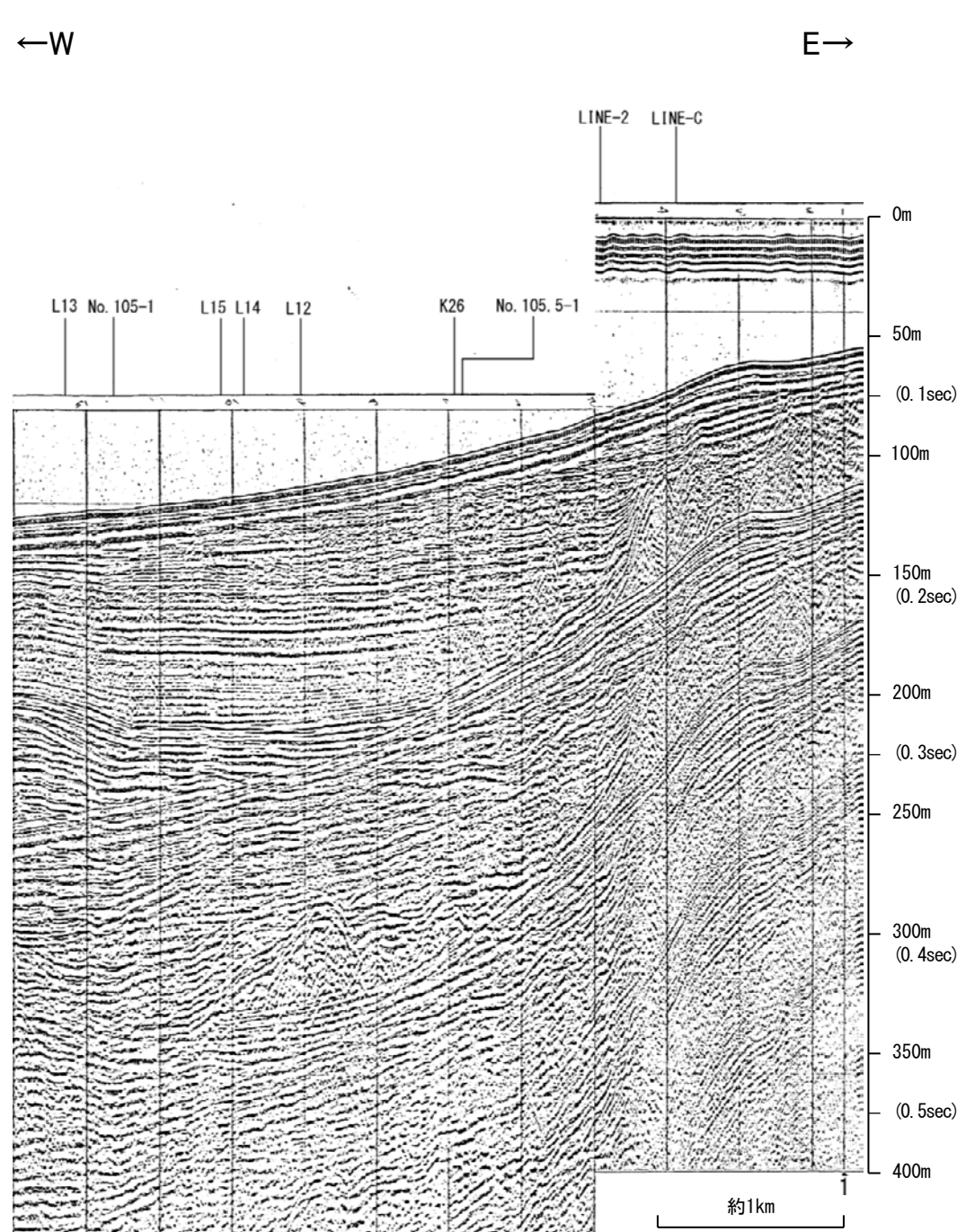


地質時代		地層名	
第四紀	完新世	A層	
	更新世	後期	B <sub>1</sub> 層
		中期	B層
			B <sub>2</sub> 層
	前期	C層	
第三紀	鮮新世	C <sub>1</sub> 層	
	中新世	D層	
		D <sub>1</sub> 層	
古第三紀	D層		
先第三紀	D層		

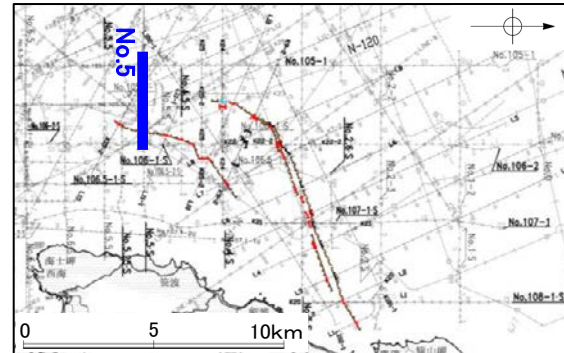
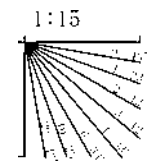


※この図面は、産業技術総合研究所の海上音波探査の記録を北陸電力が独自に解析・作成したものである

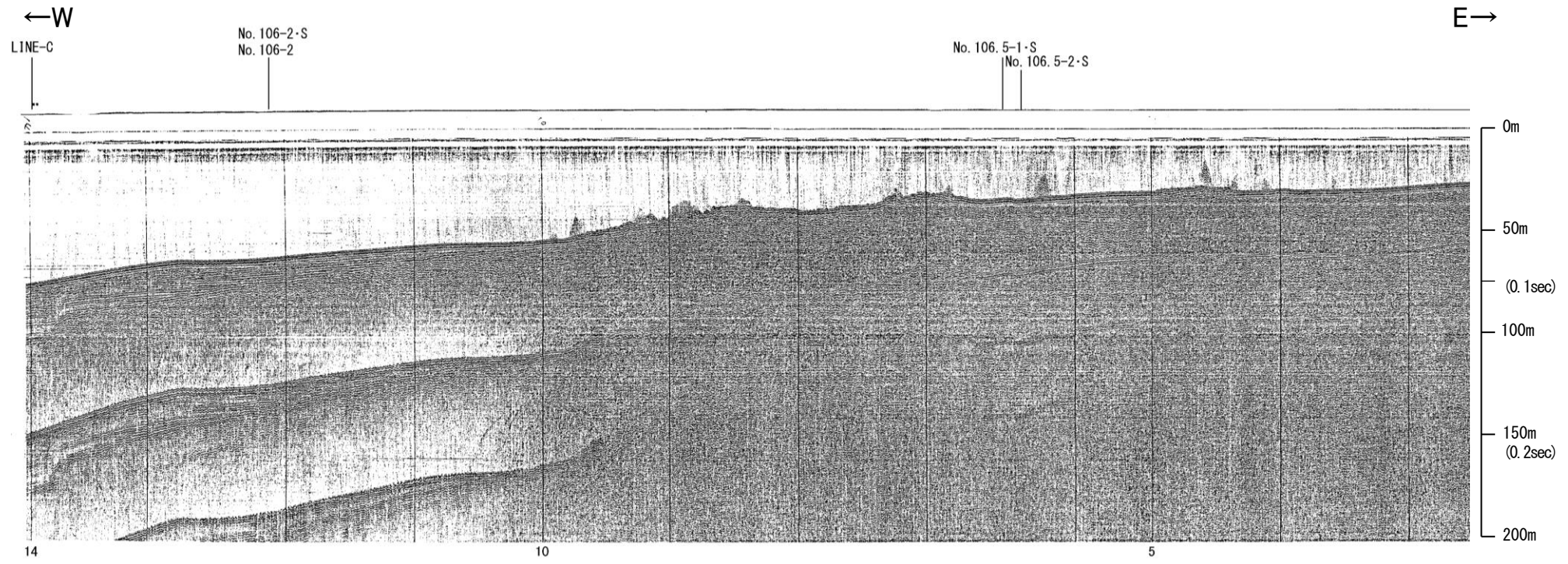
# 北陸電カスパーカー No.5



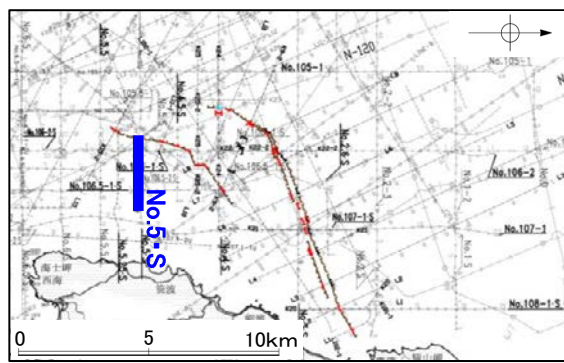
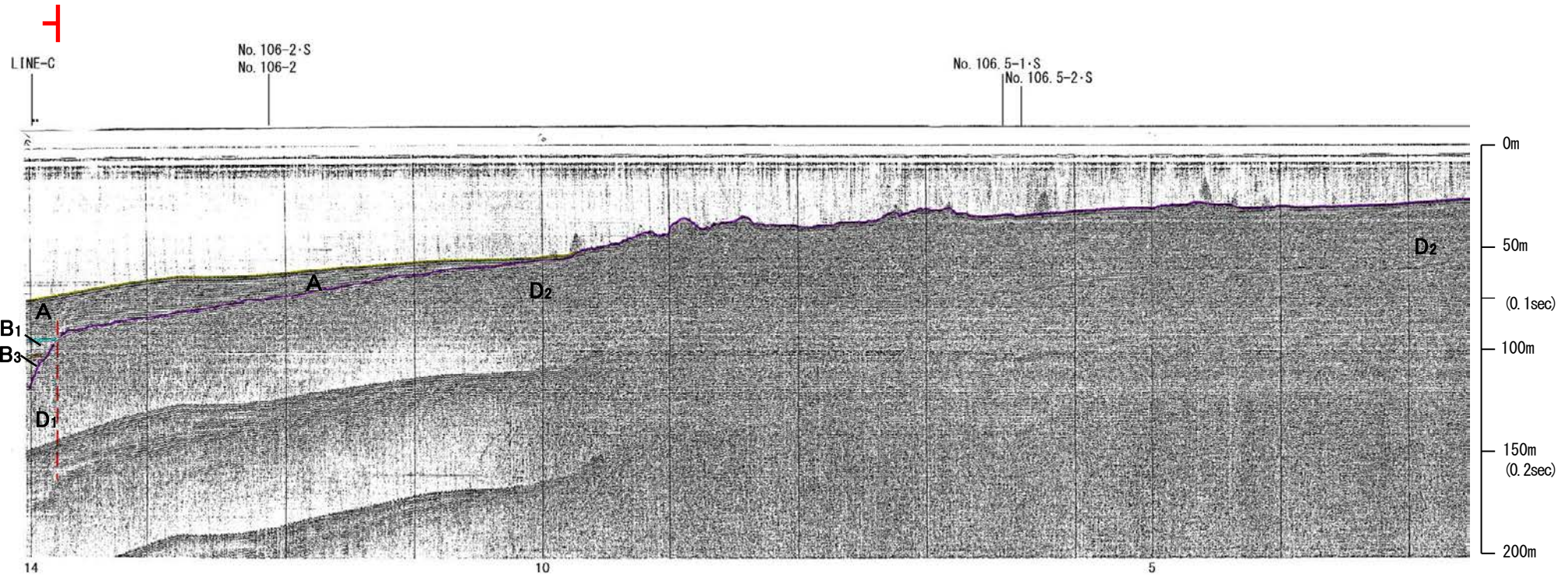
地質時代		地層名	
第四紀	完新世	A層	
	更新世	後期	B <sub>1</sub> 層
		中期	B <sub>2</sub> 層
		前期	B <sub>3</sub> 層
第三紀	鮮新世	C <sub>1</sub> 層	
	中新世	C <sub>2</sub> 層	
	古第三紀	D <sub>1</sub> 層	
先第三紀	D <sub>2</sub> 層		



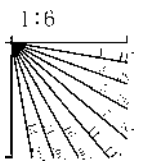
# 北陸電カスパーカー No.5・S



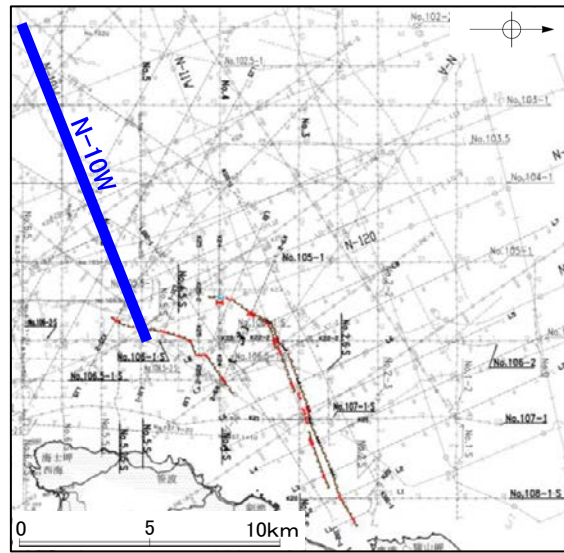
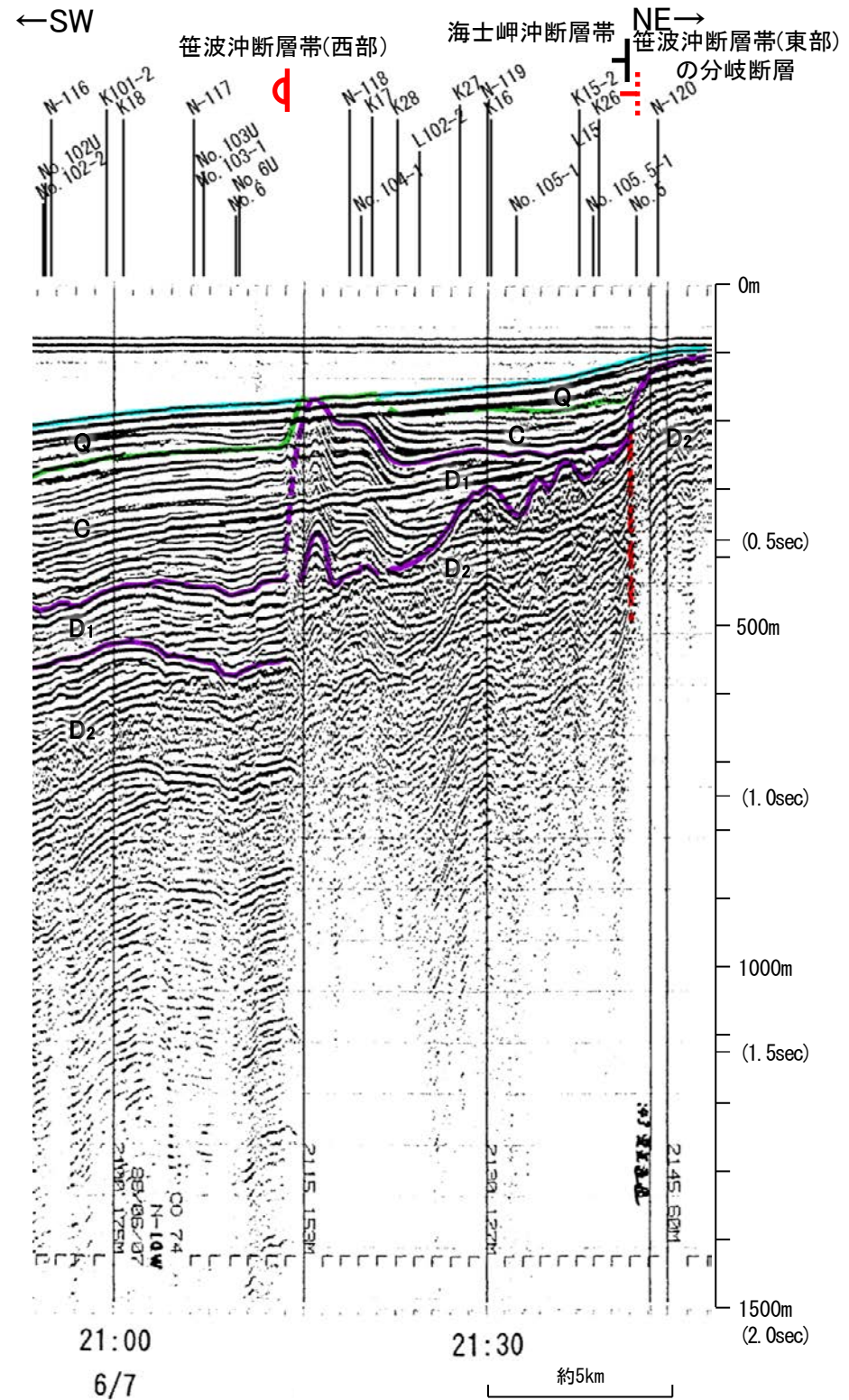
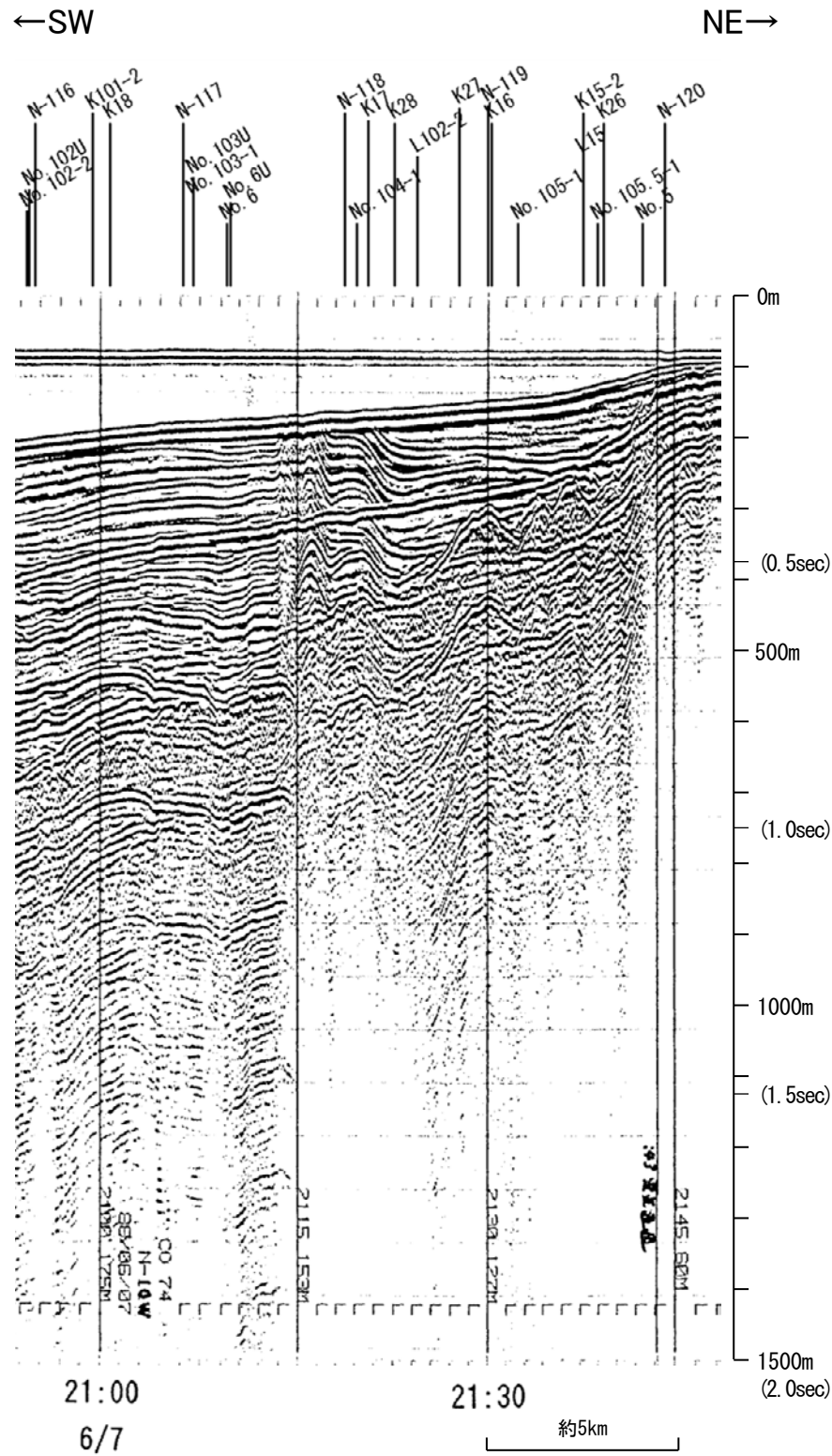
笹波沖断層帯(東部)  
の分岐断層



地質時代		地層名	
第四紀	完新世	A層	
	更新世	後期	B <sub>1</sub> 層
		中期	B <sub>2</sub> 層
		前期	B <sub>3</sub> 層
第三紀	鮮新世	C層	
	中新世	D <sub>1</sub> 層	
	古第三紀	D <sub>2</sub> 層	
先第三紀		D <sub>3</sub> 層	



# 地質調査所エアガン N-10W

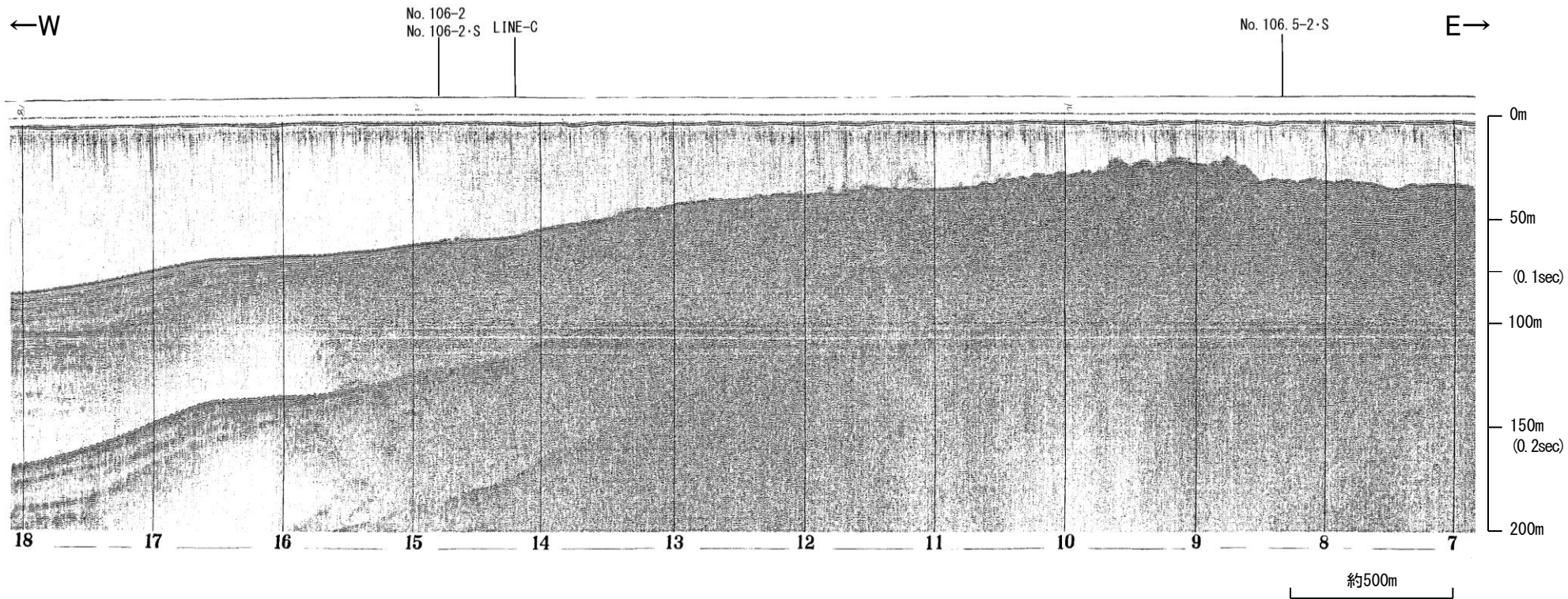


地質時代		地層名	
第四紀	完新世	Q層	A層
	後期		B層
	更新世	B層	B層
	中期		B層
前期	C層	C層	
第三紀	鮮新世	D層	D層
	中新世		D層
	古第三紀	D層	D層
先第三紀	D層		

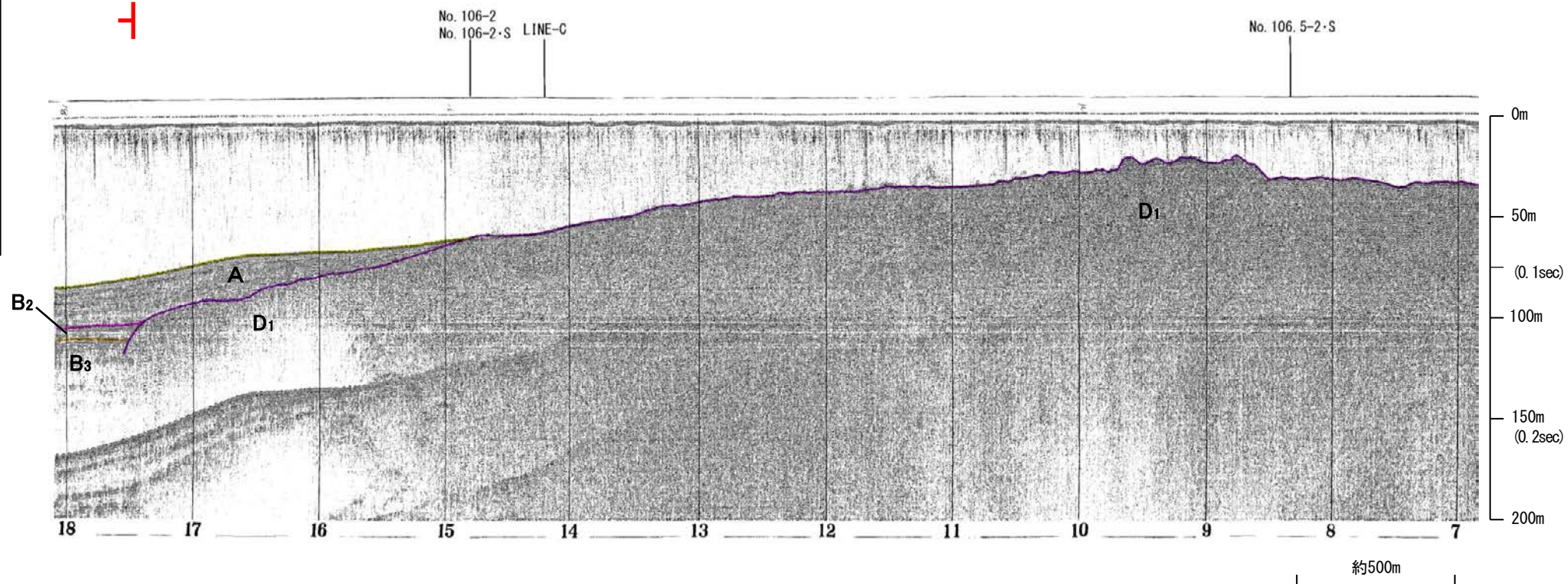
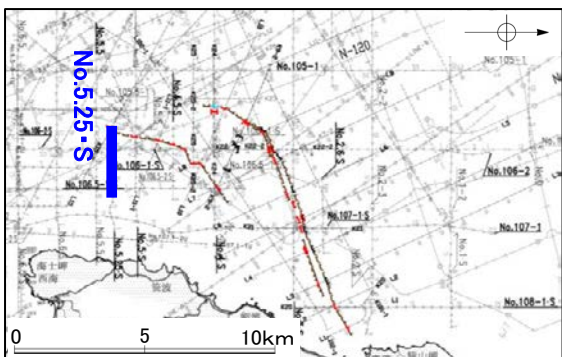


この図面は、地質調査所(現 産業技術総合研究所)の海上音波探査の記録を北陸電力が独自に解析・作成したものである

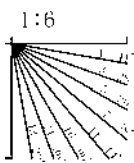
# 北陸電カスパーカー No.5.25・S



笹波沖断層帯(東部)  
の分岐断層



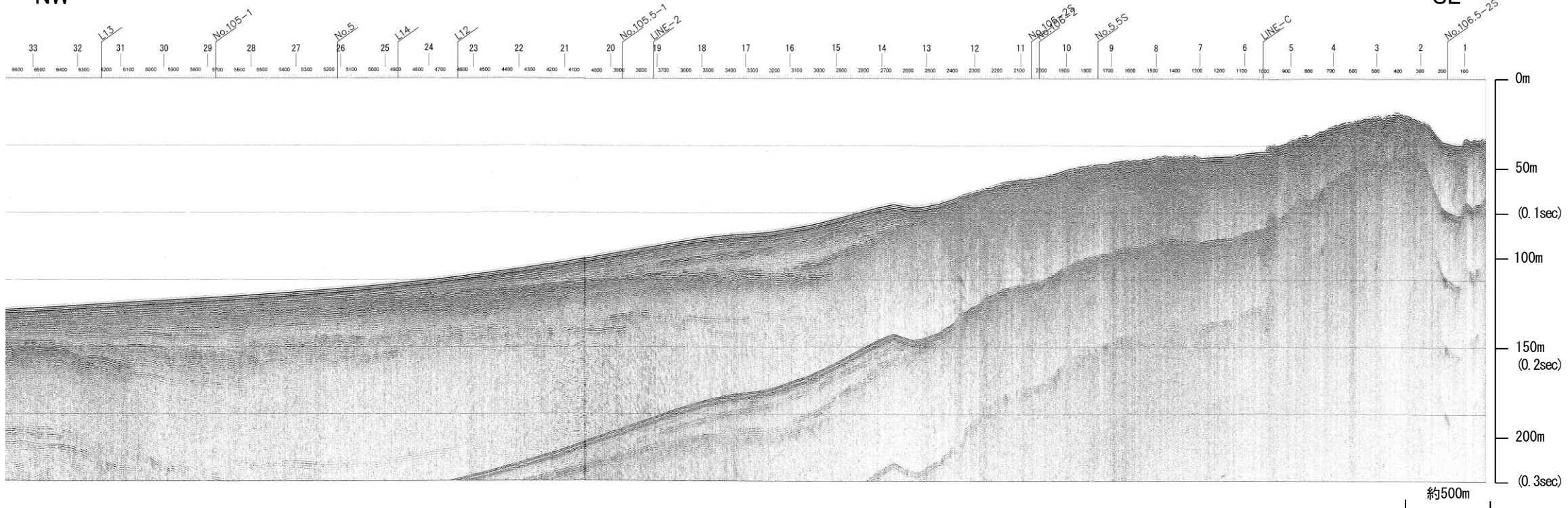
地質時代		地層名	
第四紀	完新世	A層	
	更新世	後期	B <sub>1</sub> 層
		中期	B層
			B <sub>2</sub> 層
	前期	B <sub>3</sub> 層	
第三紀	鮮新世	C層	
	中新世	C層	
		D層	
	古第三紀	D層	
先第三紀	D層		



# 産総研ブーマー L15

←NW

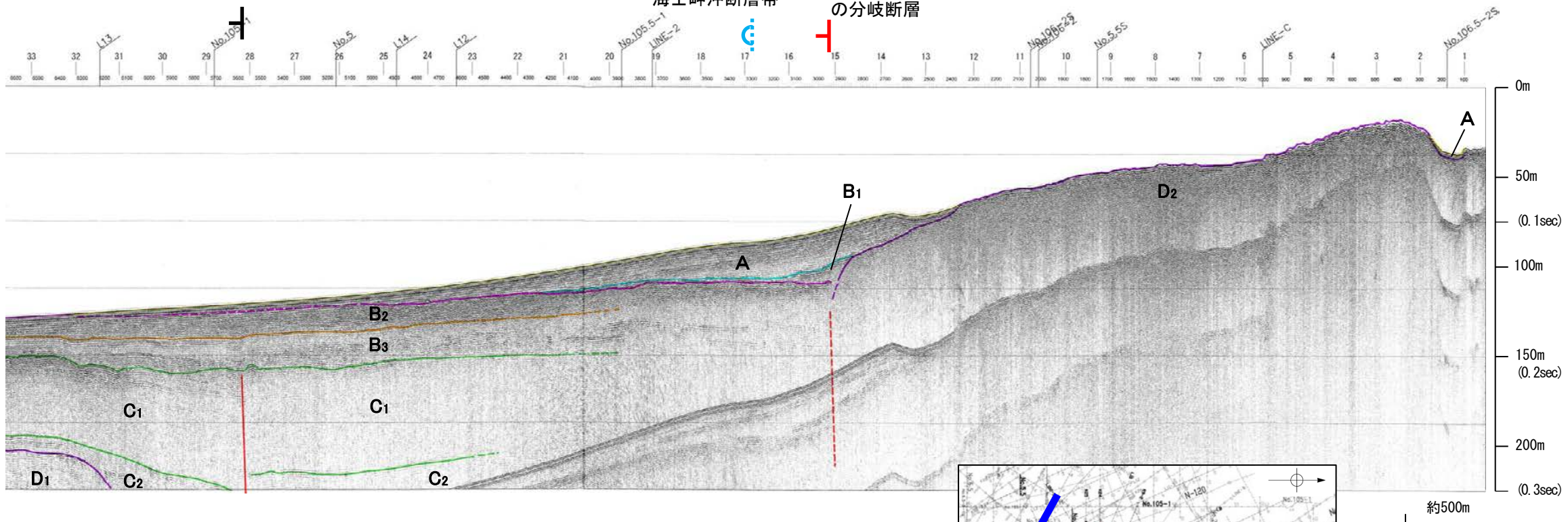
SE→



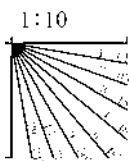
笹波沖断層帯(西部)

海士岬断層帯

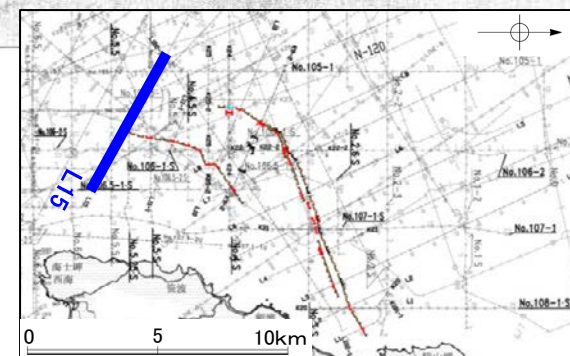
笹波沖断層帯(東部)  
の分岐断層



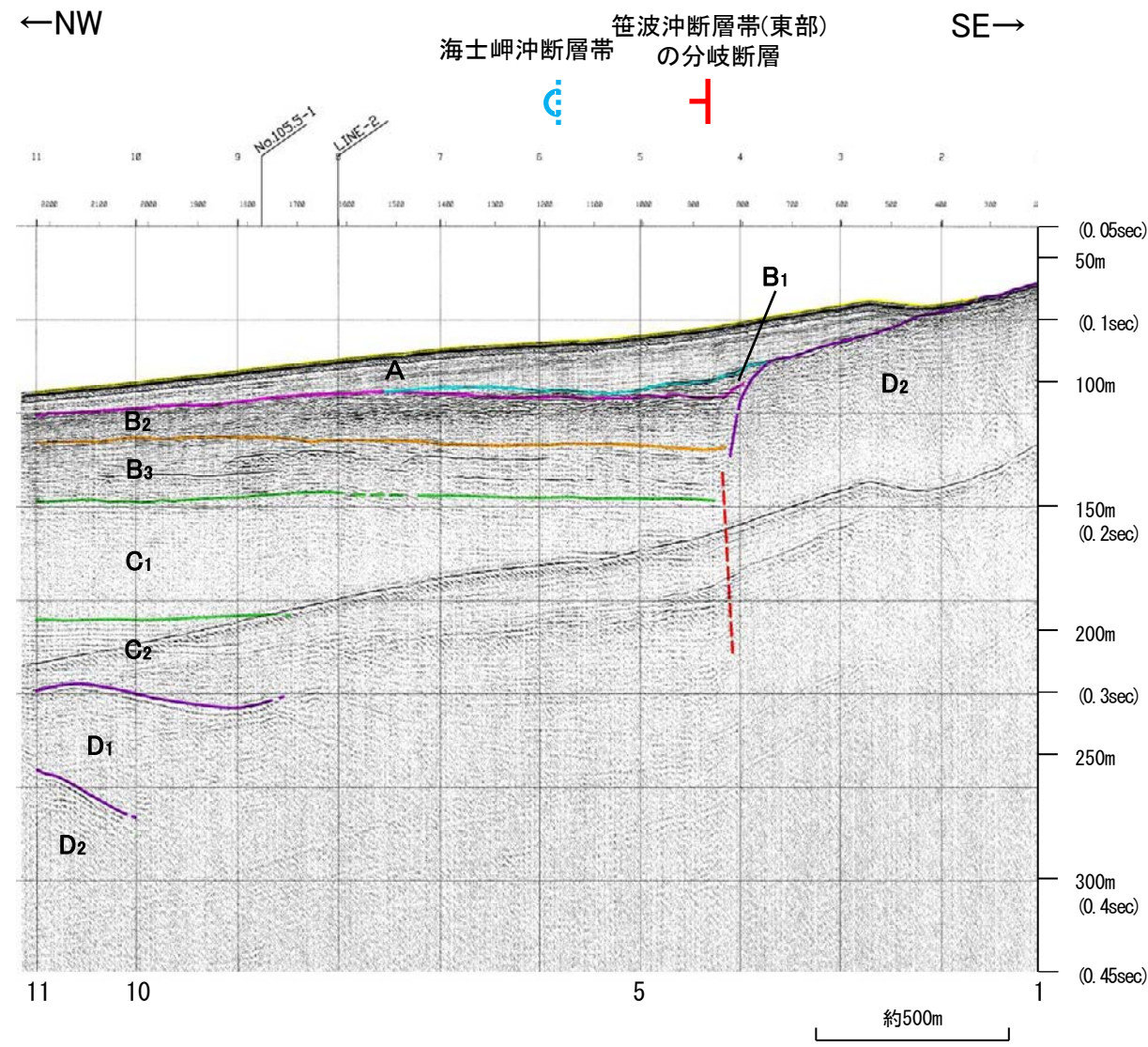
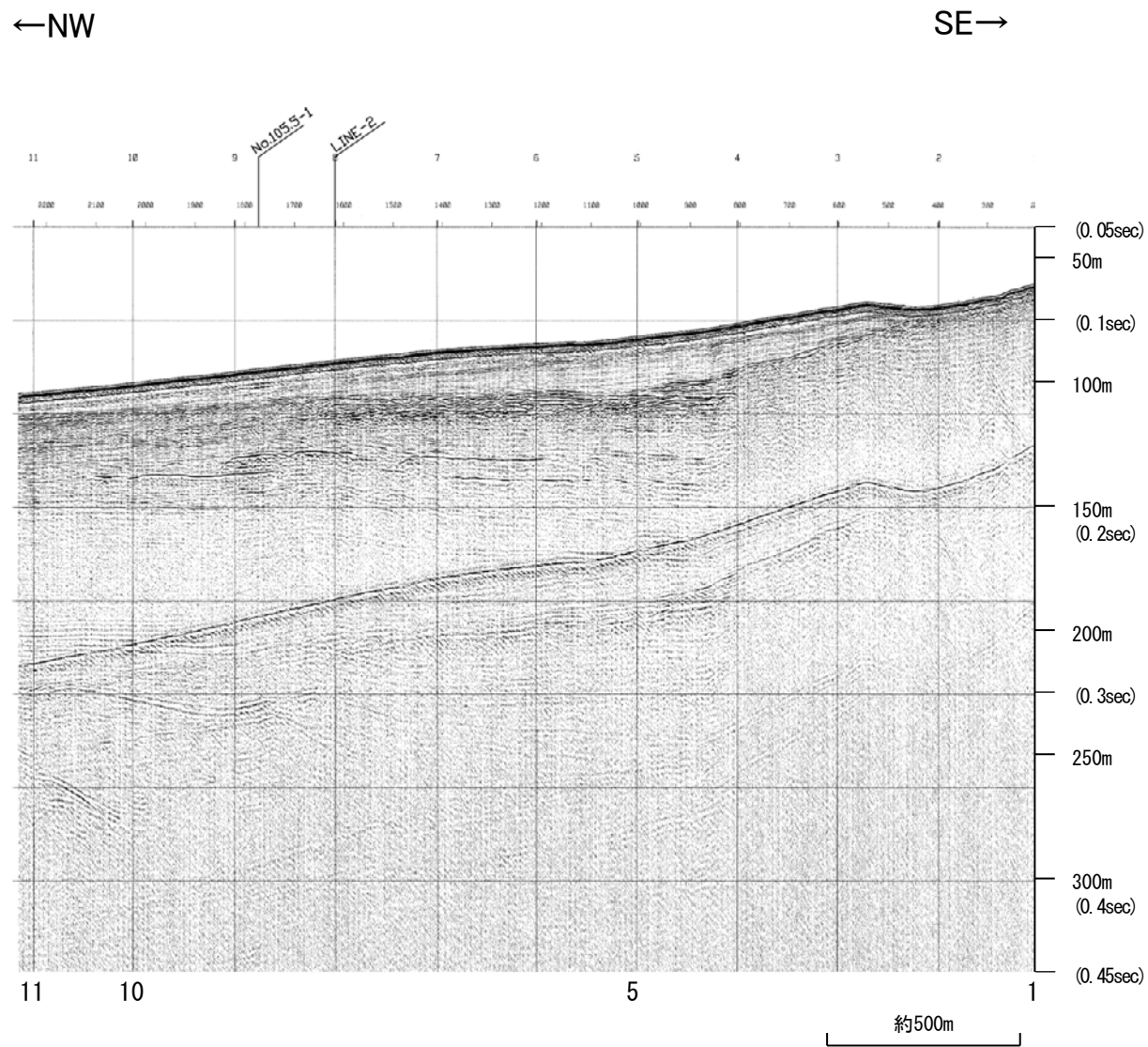
地質時代		地層名	
第四紀	完新世	A層	
	更新世	後期	B <sub>1</sub> 層
		中期	B <sub>2</sub> 層
		前期	B <sub>3</sub> 層
	第三紀	鮮新世	C層
中新世		D層	
古第三紀		D層	
先第三紀	D層	D層	



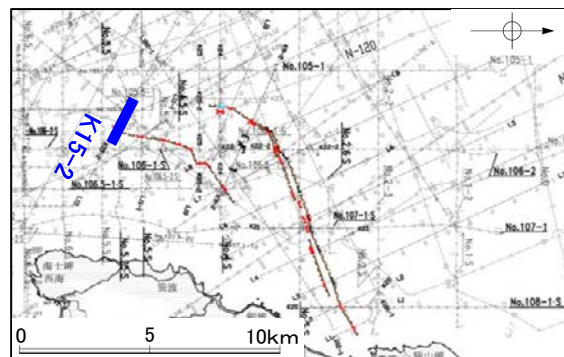
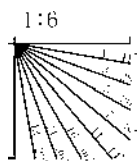
※この図面は、産業技術総合研究所の海上音波探査の記録を北陸電力が独自に解析・作成したものである



# 地震研ブーマー K15-2



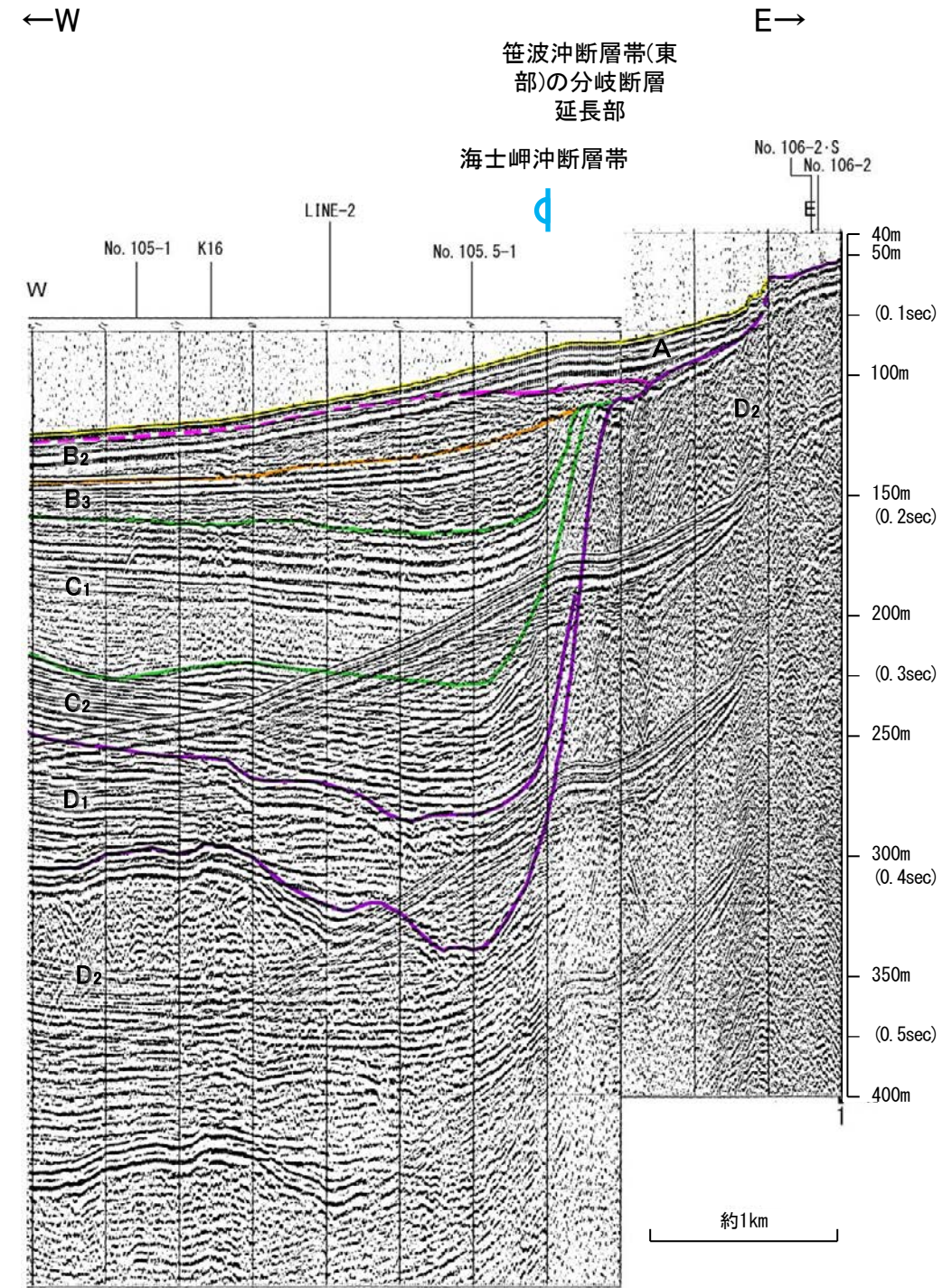
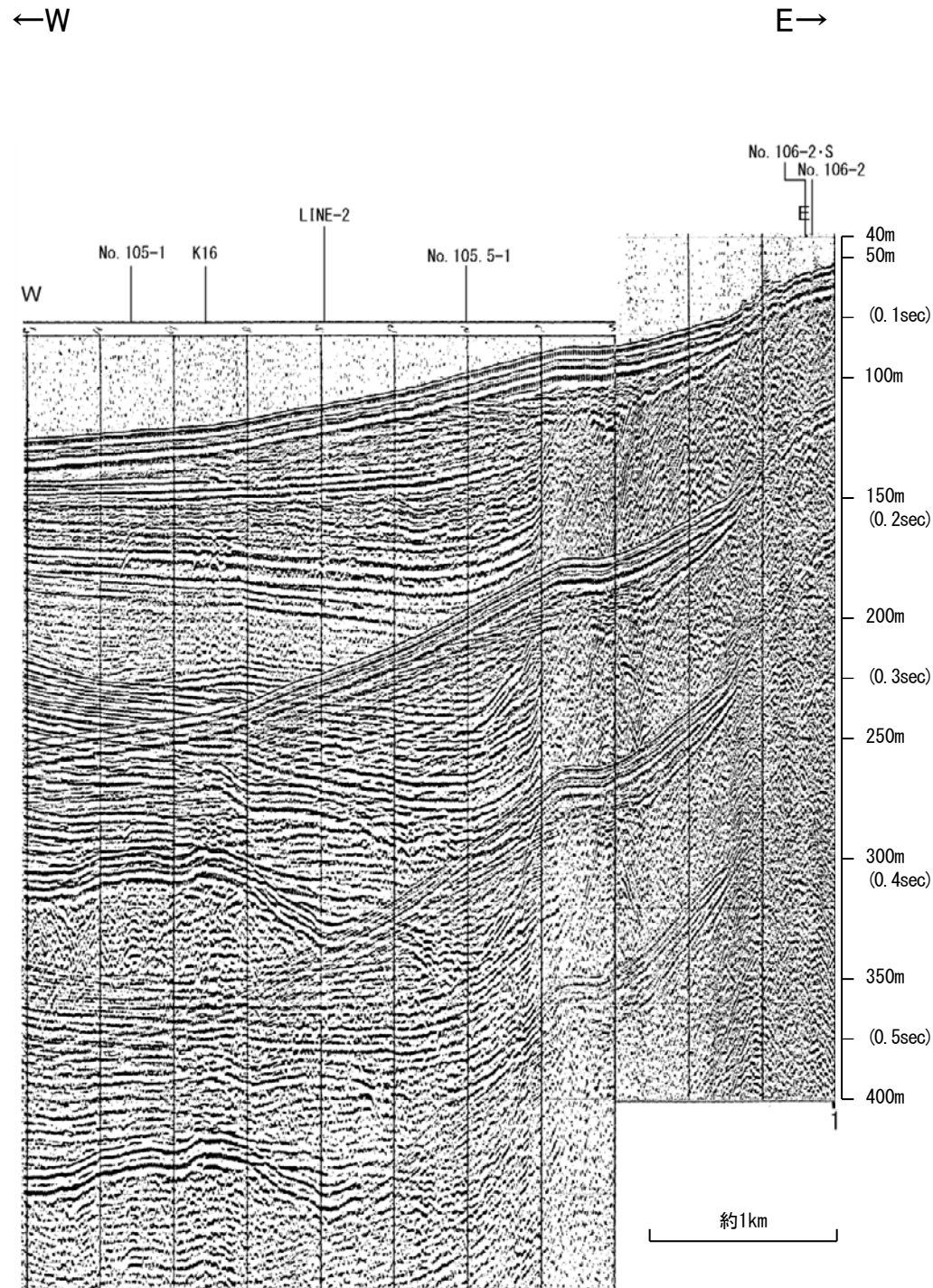
地質時代		地層名
第四紀	完新世	A層
	更新世	後期 B層
		中期 B層
	前期 C層	
第三紀	鮮新世	C層
	中新世	D層
	古第三紀	D層
先第三紀	D層	



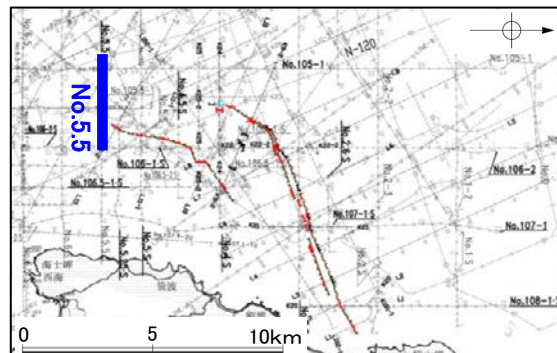
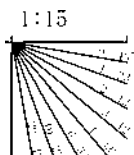
※この図面は東京大学地震研究所の海上音波探査の記録を北陸電力が独自に解析・作成したものである



# 北陸電カスパーカー No.5.5

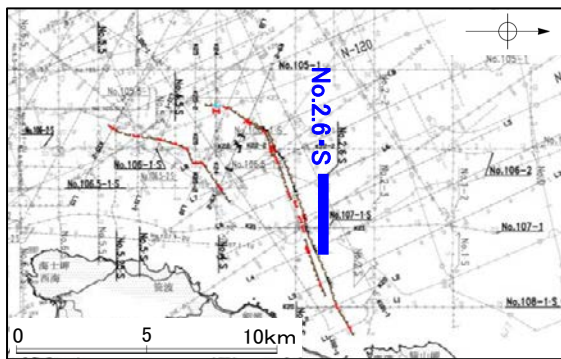
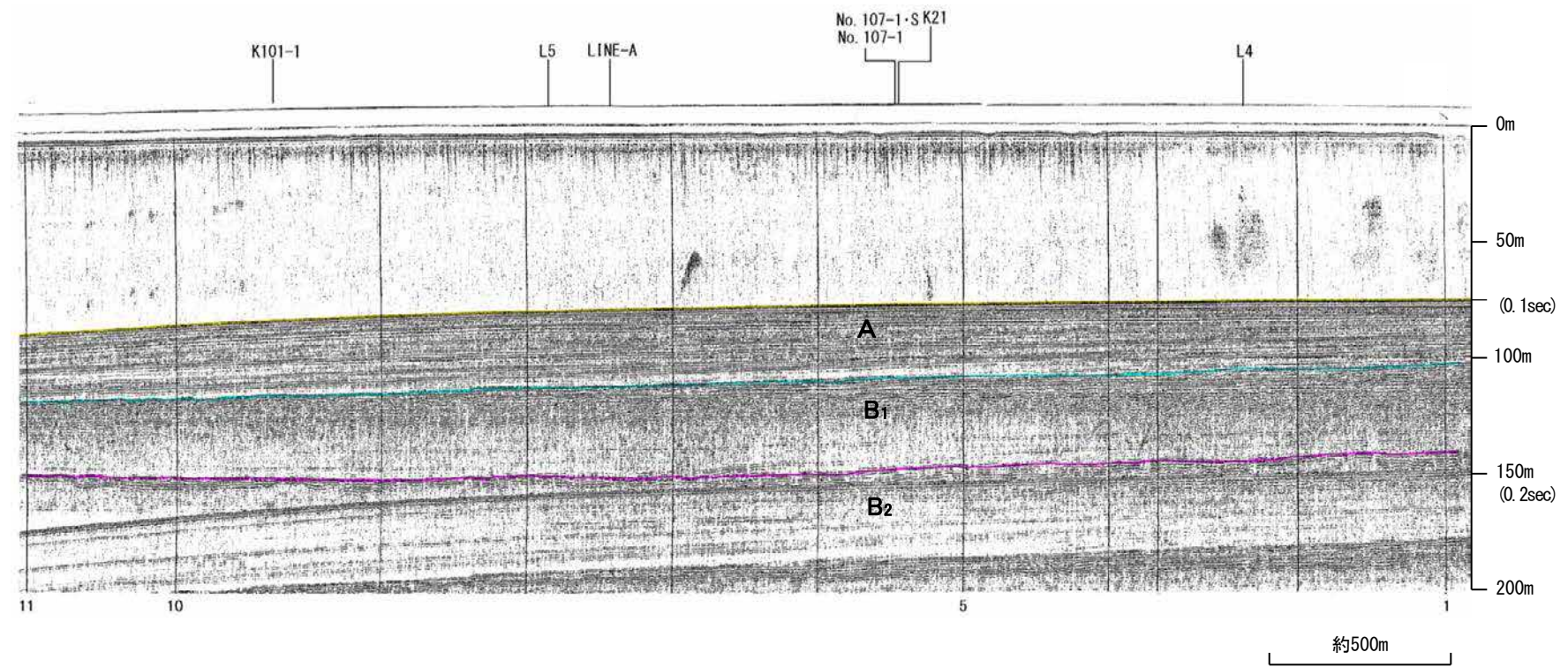
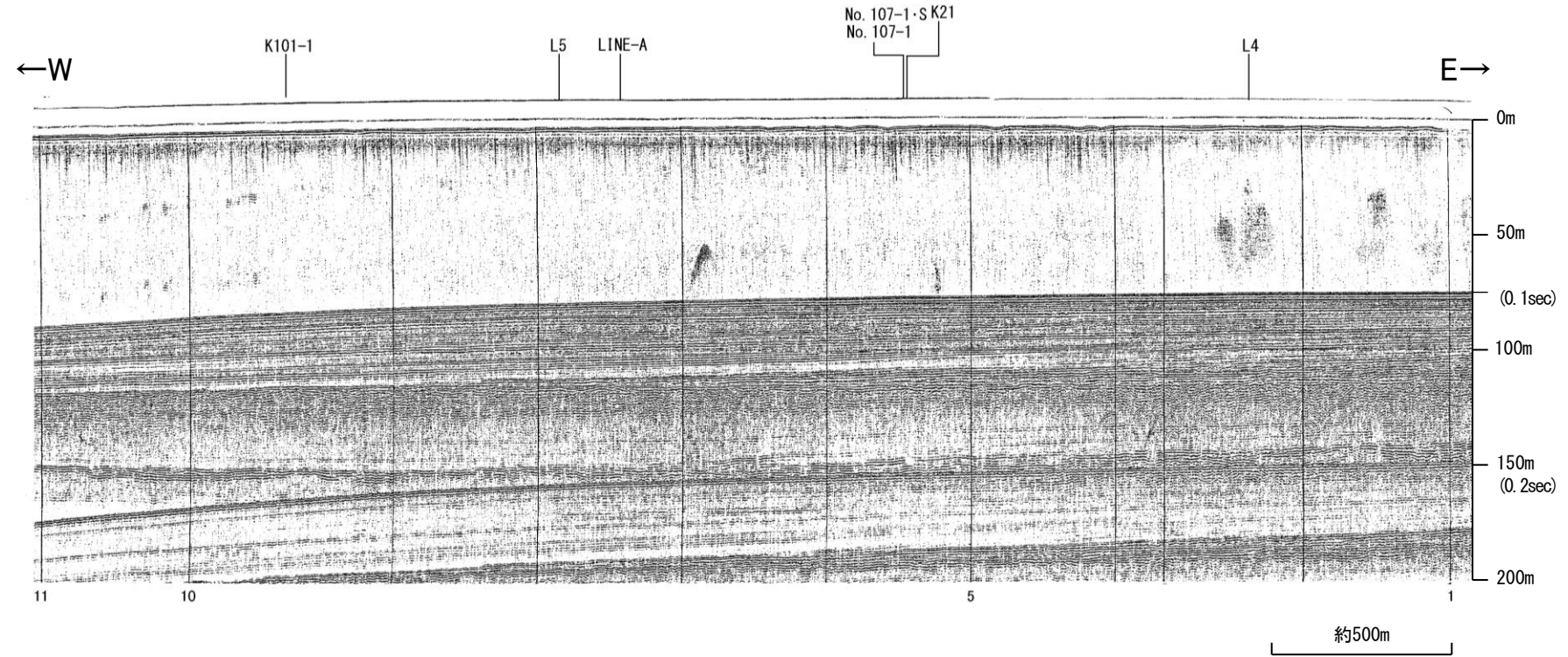


地質時代		地層名
第四紀	更新世	A層
	後期	B <sub>1</sub> 層
	中期	B <sub>2</sub> 層
	前期	B <sub>3</sub> 層
第三紀	鮮新世	C層
	中新世	D層
古第三紀		D層
先第三紀		D層

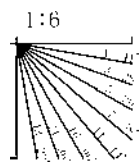


# 北陸電カスパーカー No.2.6・S

第1144回審査会合以降に追加したデータ

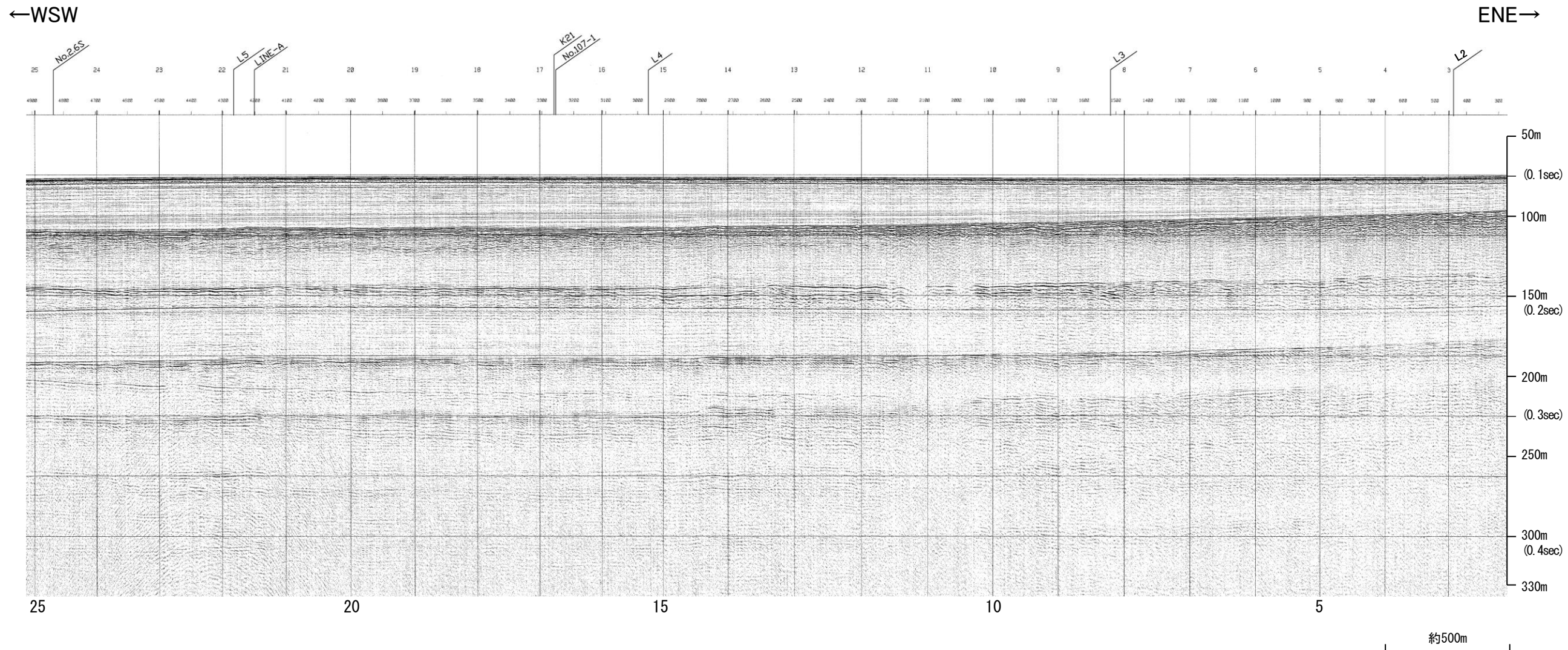


地質時代		地層名
第四紀	更新世	A層
	後期	B層
		B層
	中期	B層
	前期	C層
第三紀	鮮新世	C層
	中新世	D層
	古第三紀	D層
先第三紀	D層	

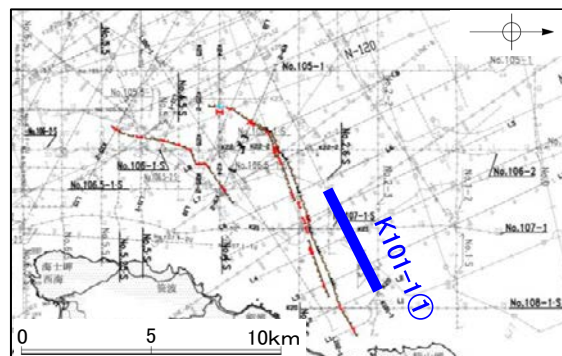
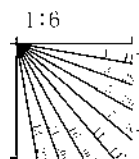


# 地震研ブーマー K101-1①

第1144回審査会合以降に追加したデータ



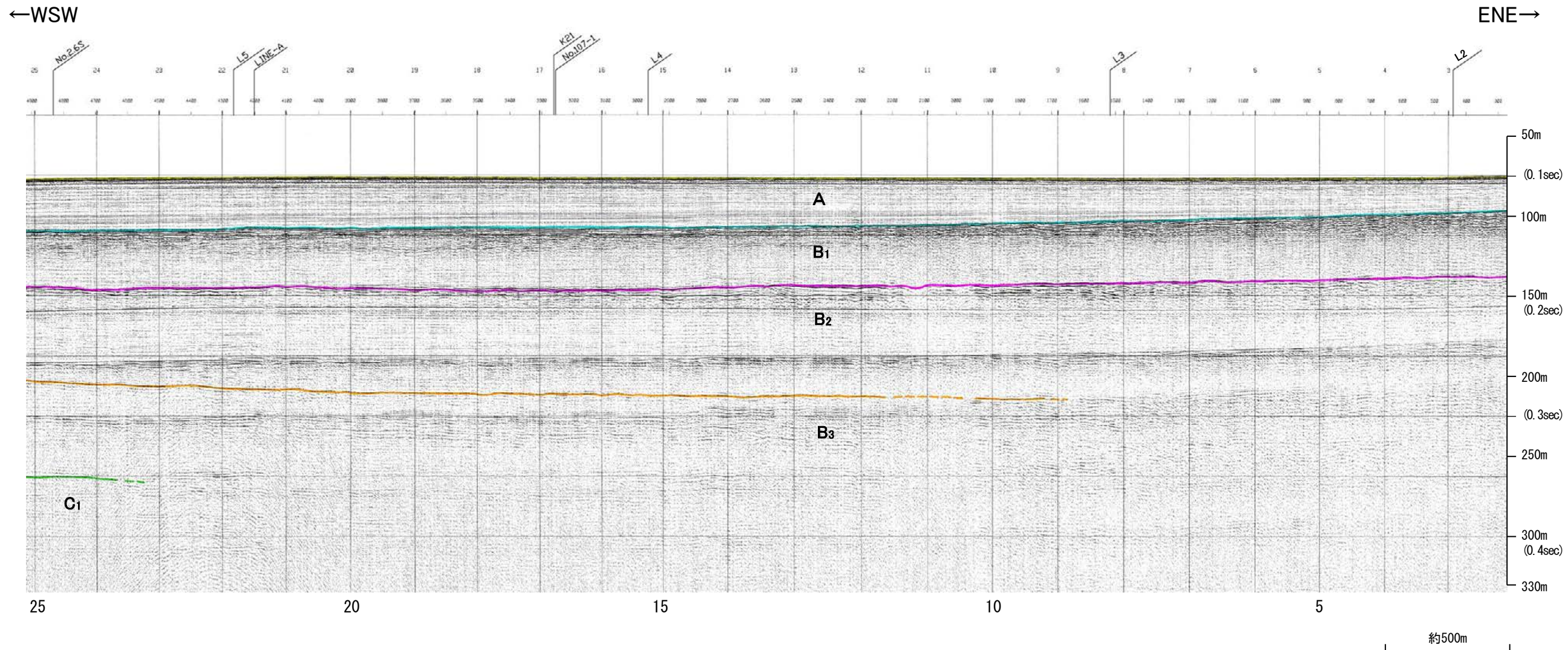
地質時代		地層名	
第四紀	完新世	A層	
	更新世	後期	B層
		中期	B層
		前期	B層
第三紀	鮮新世	C層	
	中新世	C層	
	古第三紀	D層	
先第三紀		D層	



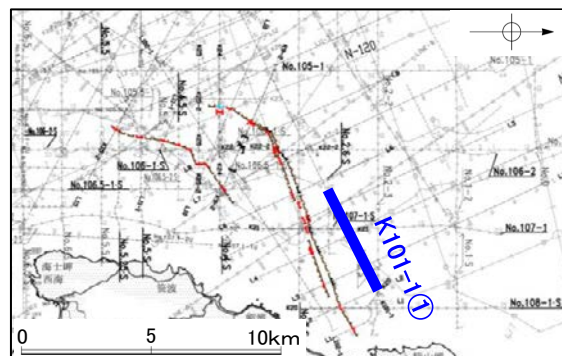
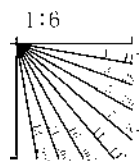
※この図面は東京大学地震研究所の海上音波探査の記録を北陸電力が独自に解析・作成したものである

# 地震研ブーマー K101-1①

第1144回審査会合以降に追加したデータ



地質時代		地層名
第四紀	完新世	A層
	更新世	後期 B層
		中期 B層
		前期 B層
	鮮新世	C層
C層		
新第三紀	中新世	D層
	古第三紀	D層
先第三紀	D層	



※この図面は東京大学地震研究所の海上音波探査の記録を北陸電力が独自に解析・作成したものである