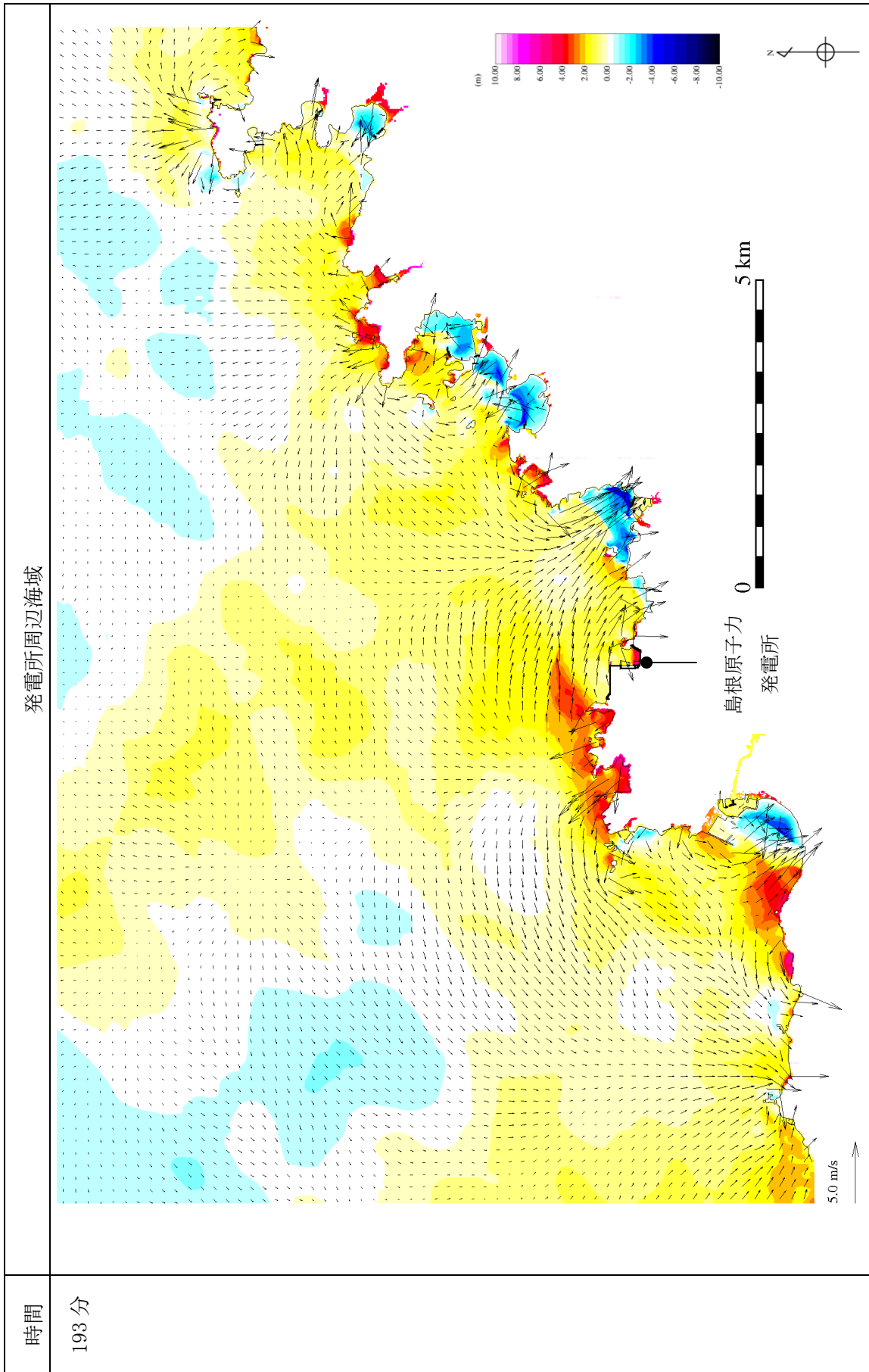


## 水位変動・流向ベクトルについて

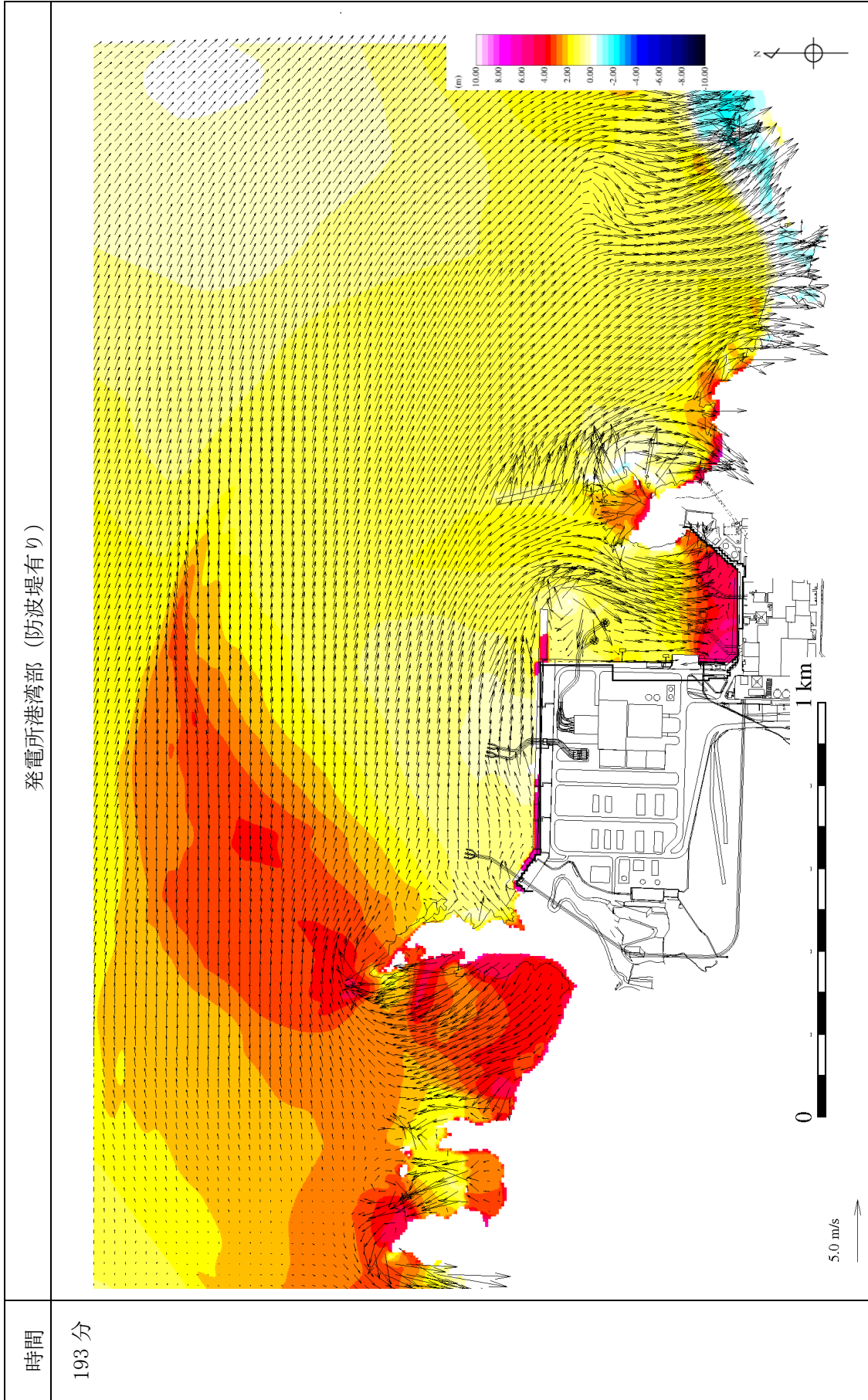
### 1. 概要

島根原子力発電所の基準津波1～6による水位変動・流向ベクトル図について、図1～図6に示す。

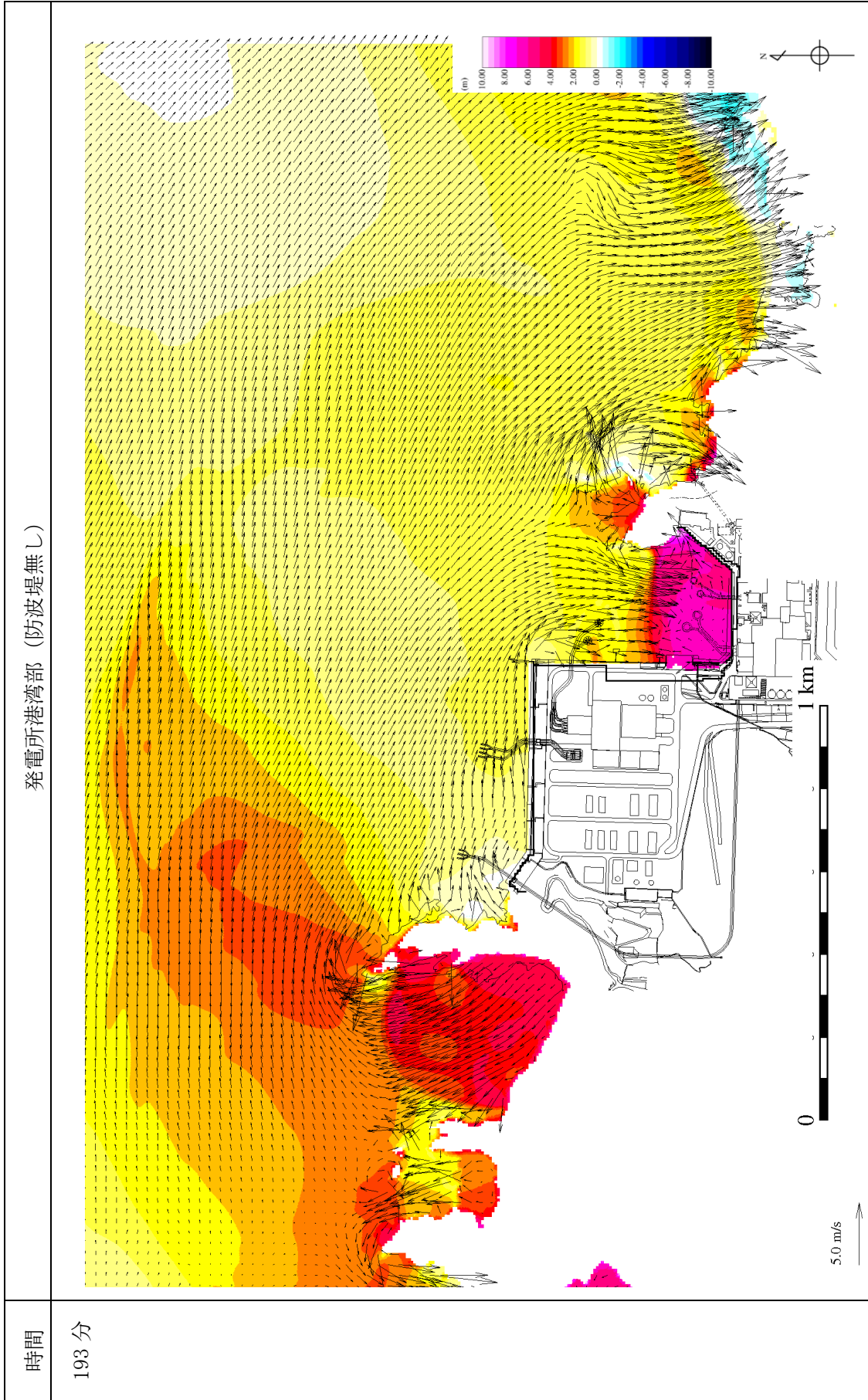
また、水位変動・流向ベクトルの拡大図を参考図【図1-187 基準津波1の水位変動・流向ベクトル】の例に示す。



参考図【図 1-187 基準津波 1 の水位変動・流向ベクトル】の例



参考図【図 1-187 基準津波 1 の水位変動・流向ベクトル】の例



参考図【図 1-187 基準津波 1 の水位変動・流向ベクトル】の例



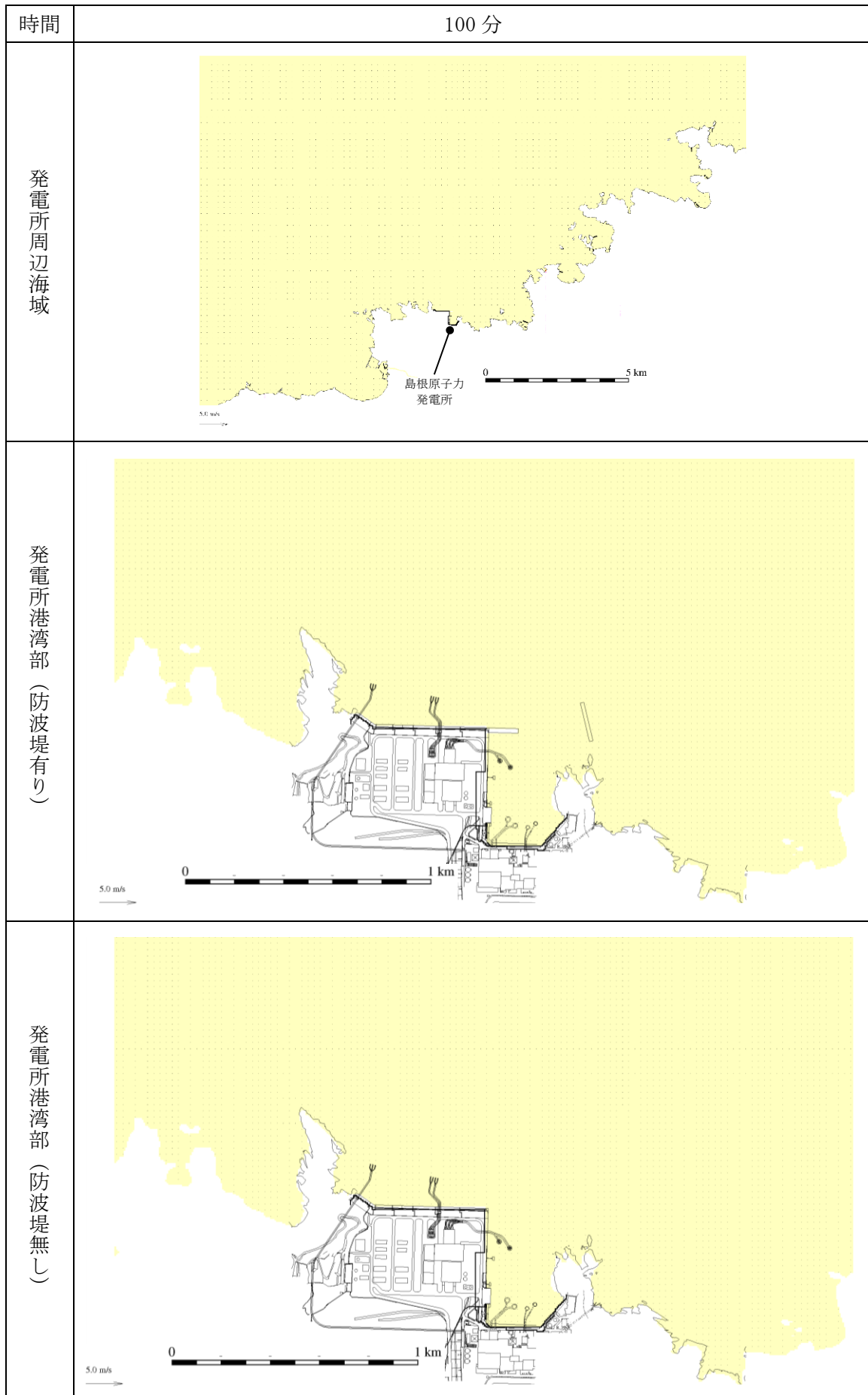


図 1-1 基準津波 1 の水位変動・流向ベクトル

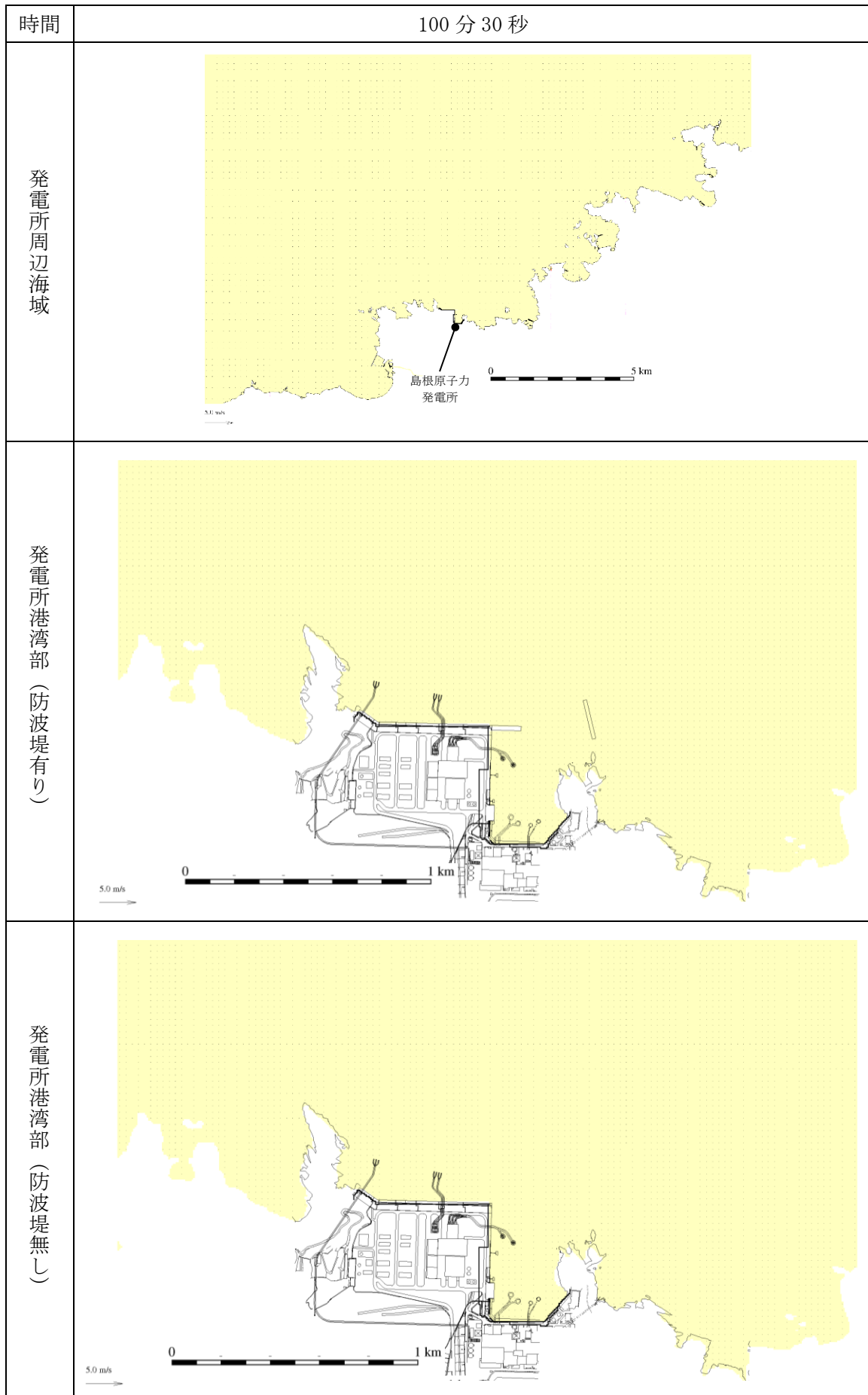


図 1-2 基準津波 1 の水位変動・流向ベクトル

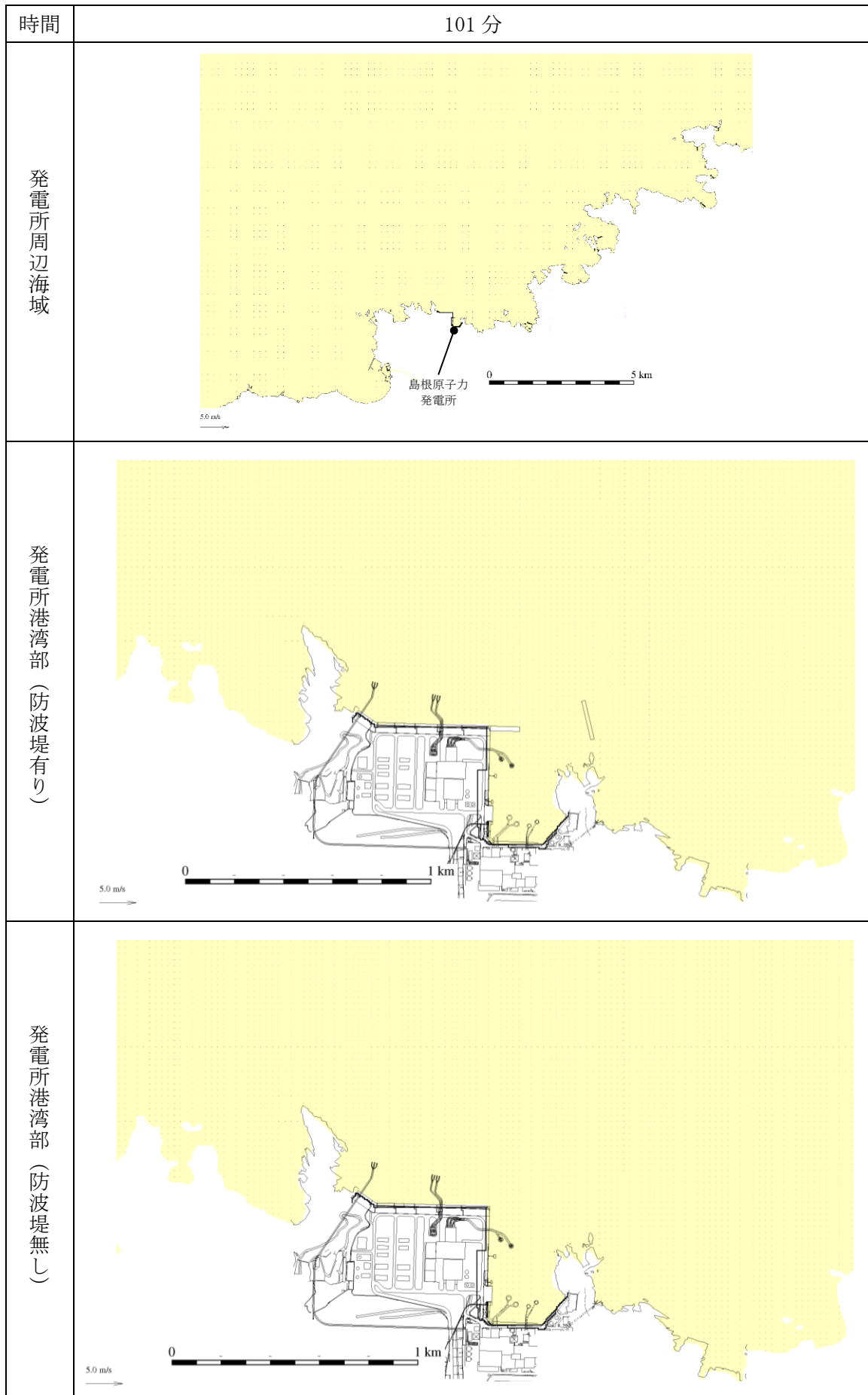


図 1-3 基準津波 1 の水位変動・流向ベクトル

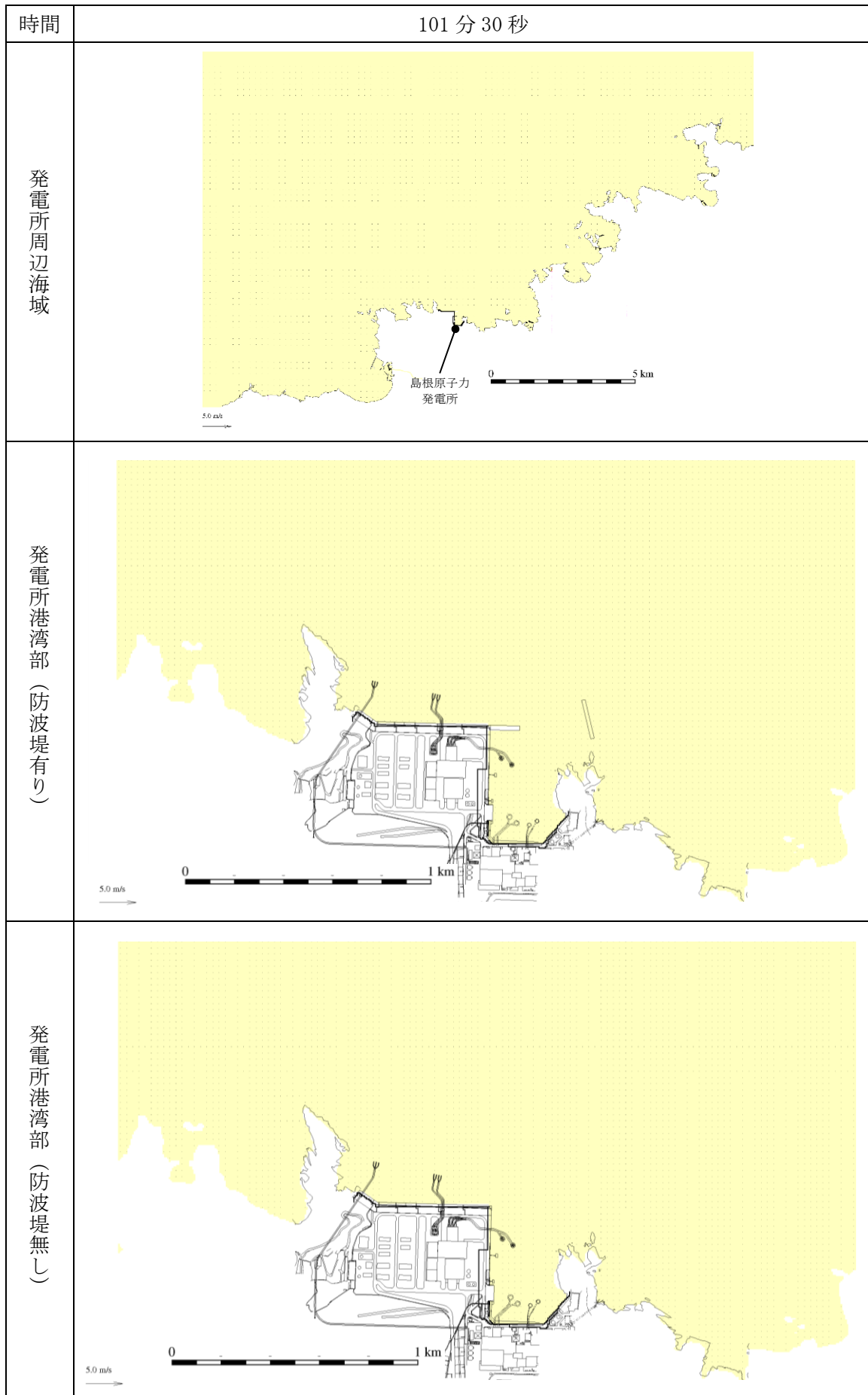


図 1-4 基準津波 1 の水位変動・流向ベクトル

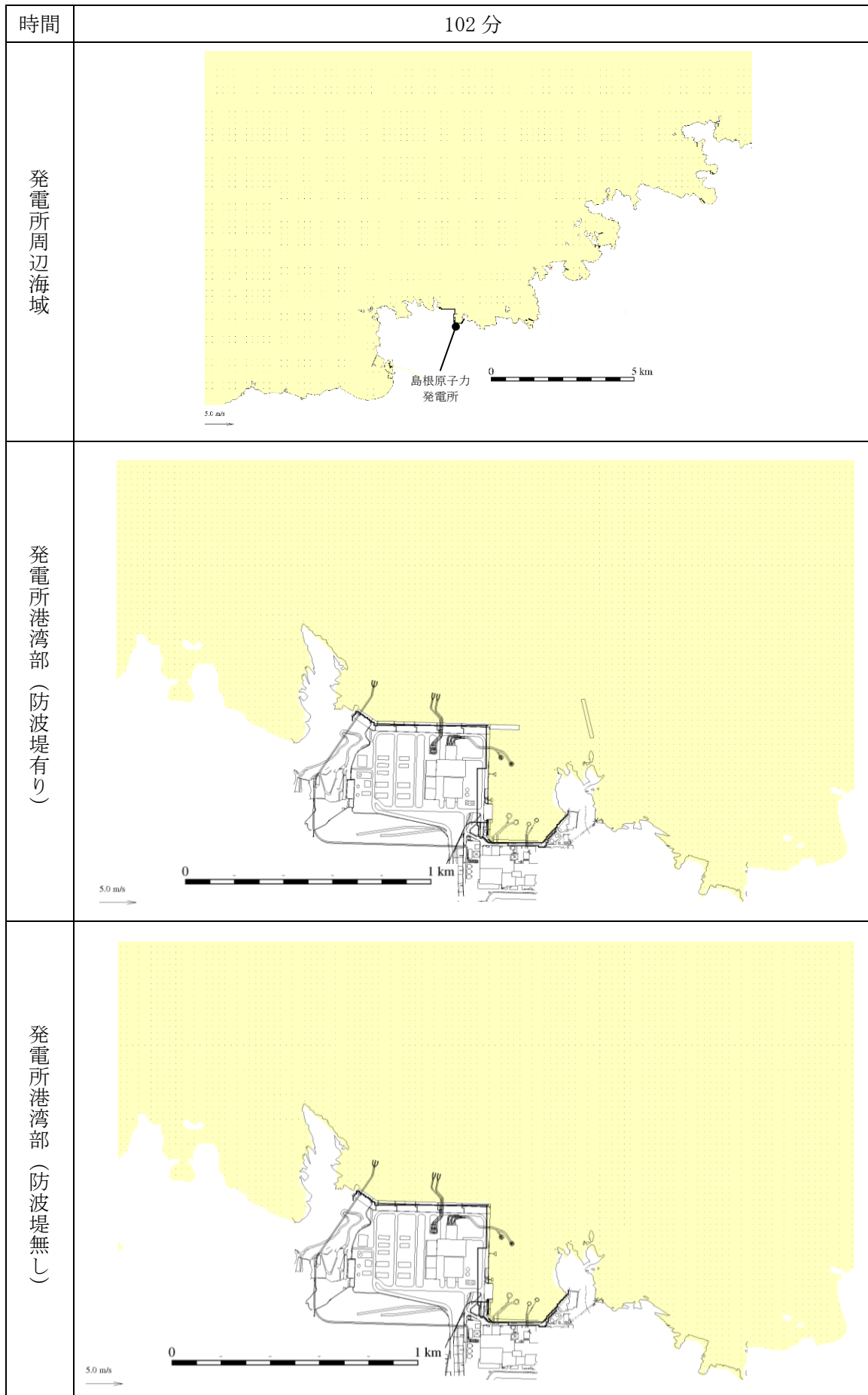


図 1-5 基準津波 1 の水位変動・流向ベクトル



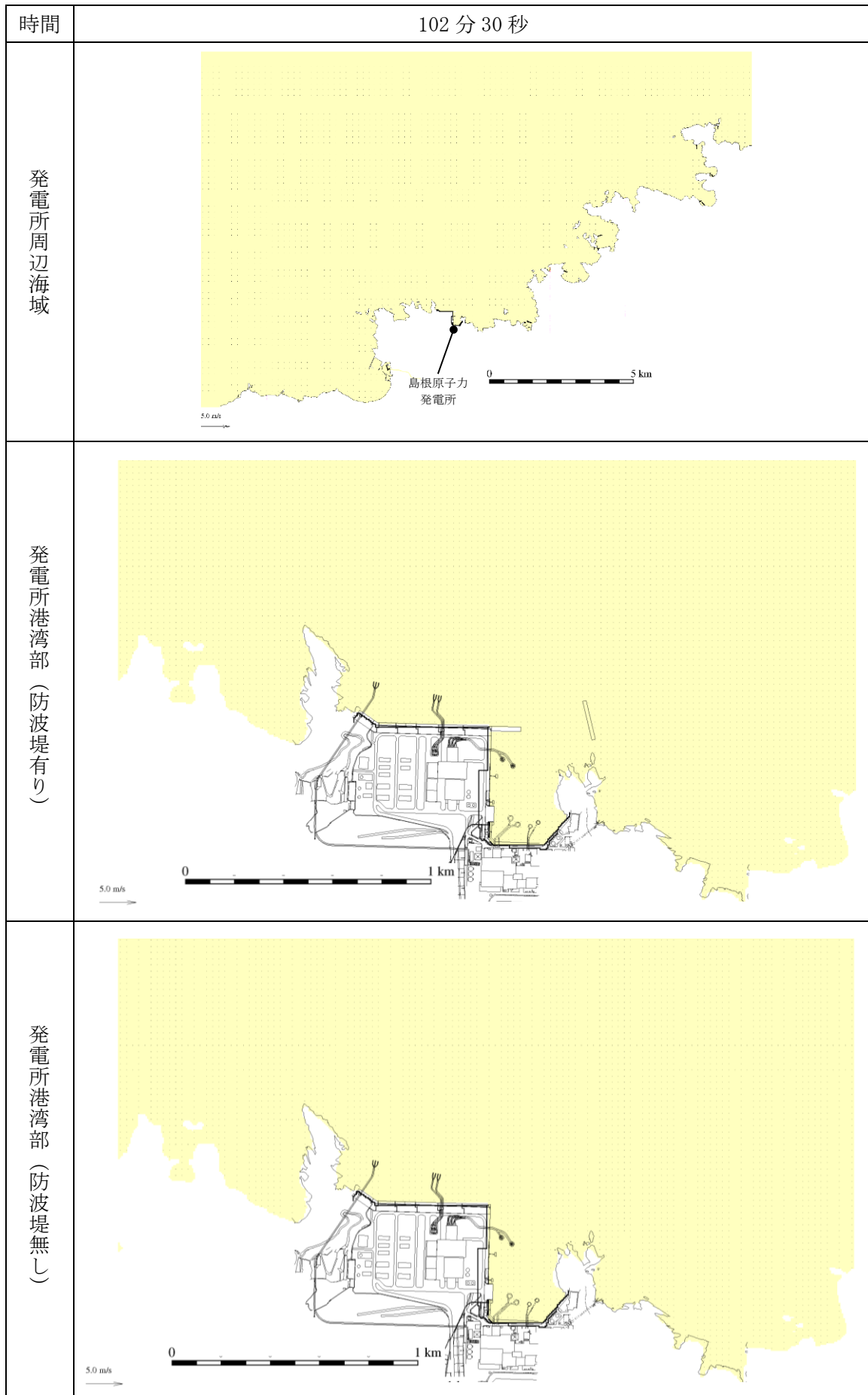


図 1-6 基準津波 1 の水位変動・流向ベクトル

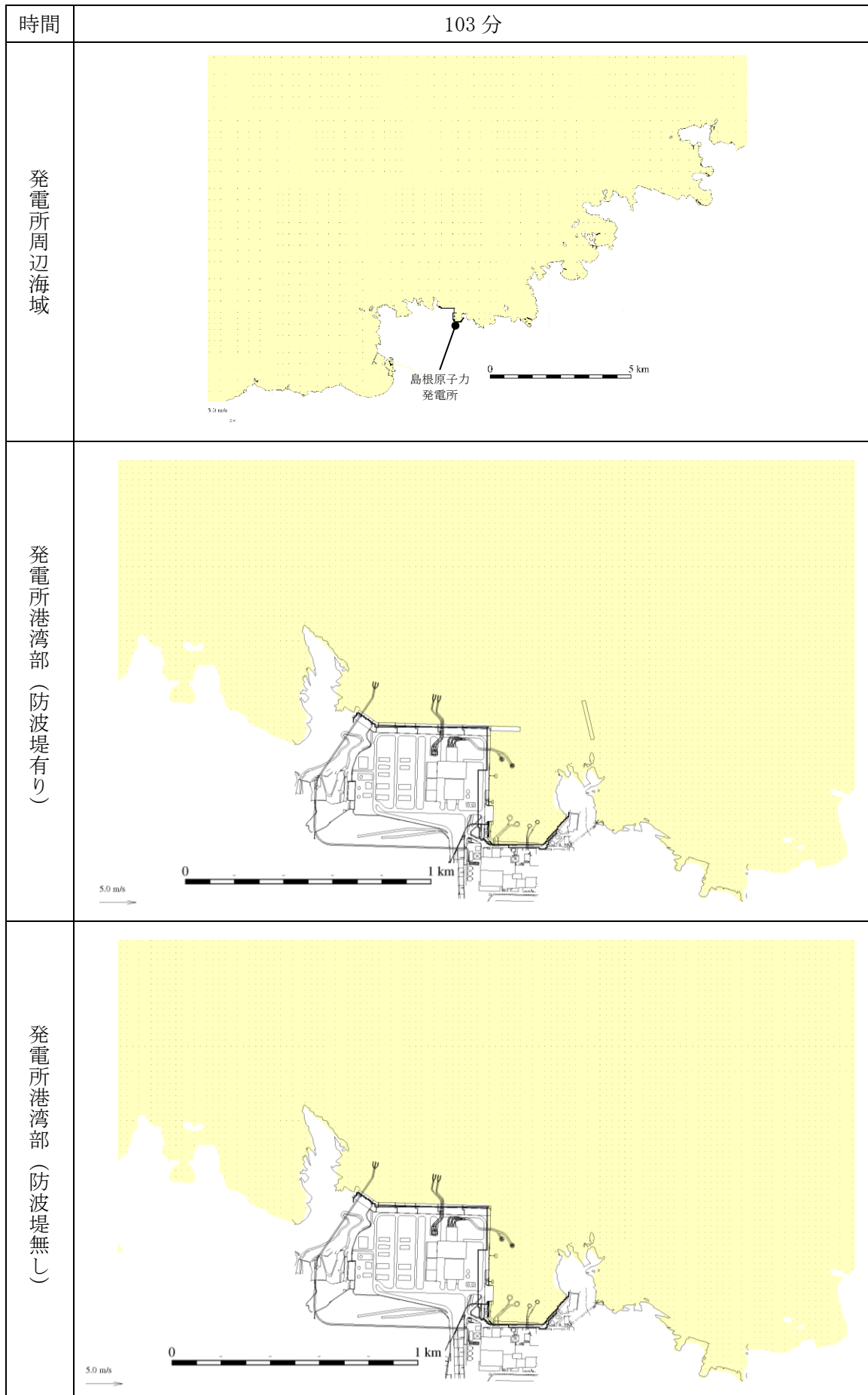


図 1-7 基準津波 1 の水位変動・流向ベクトル

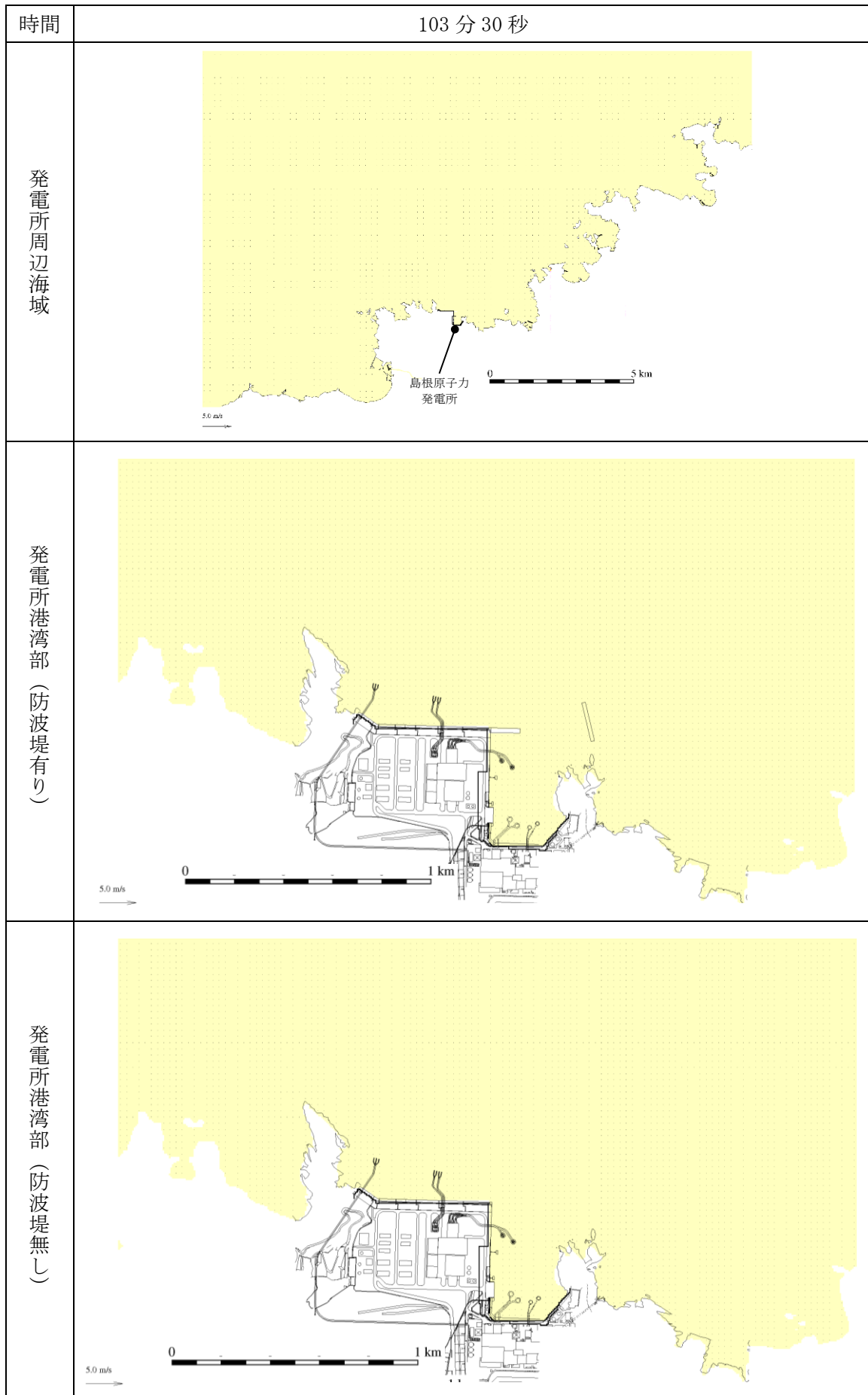


図 1-8 基準津波 1 の水位変動・流向ベクトル

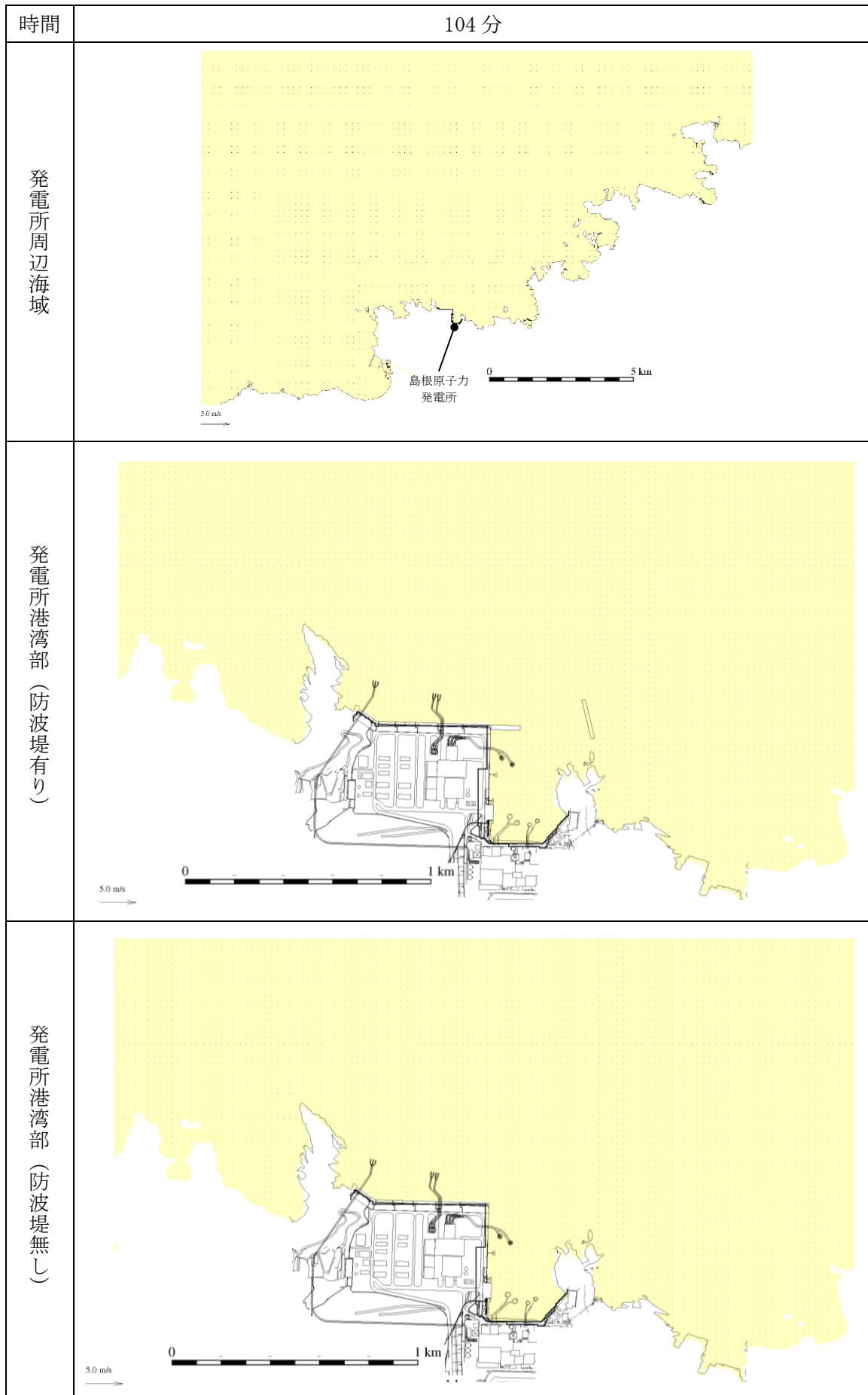


図 1-9 基準津波 1 の水位変動・流向ベクトル

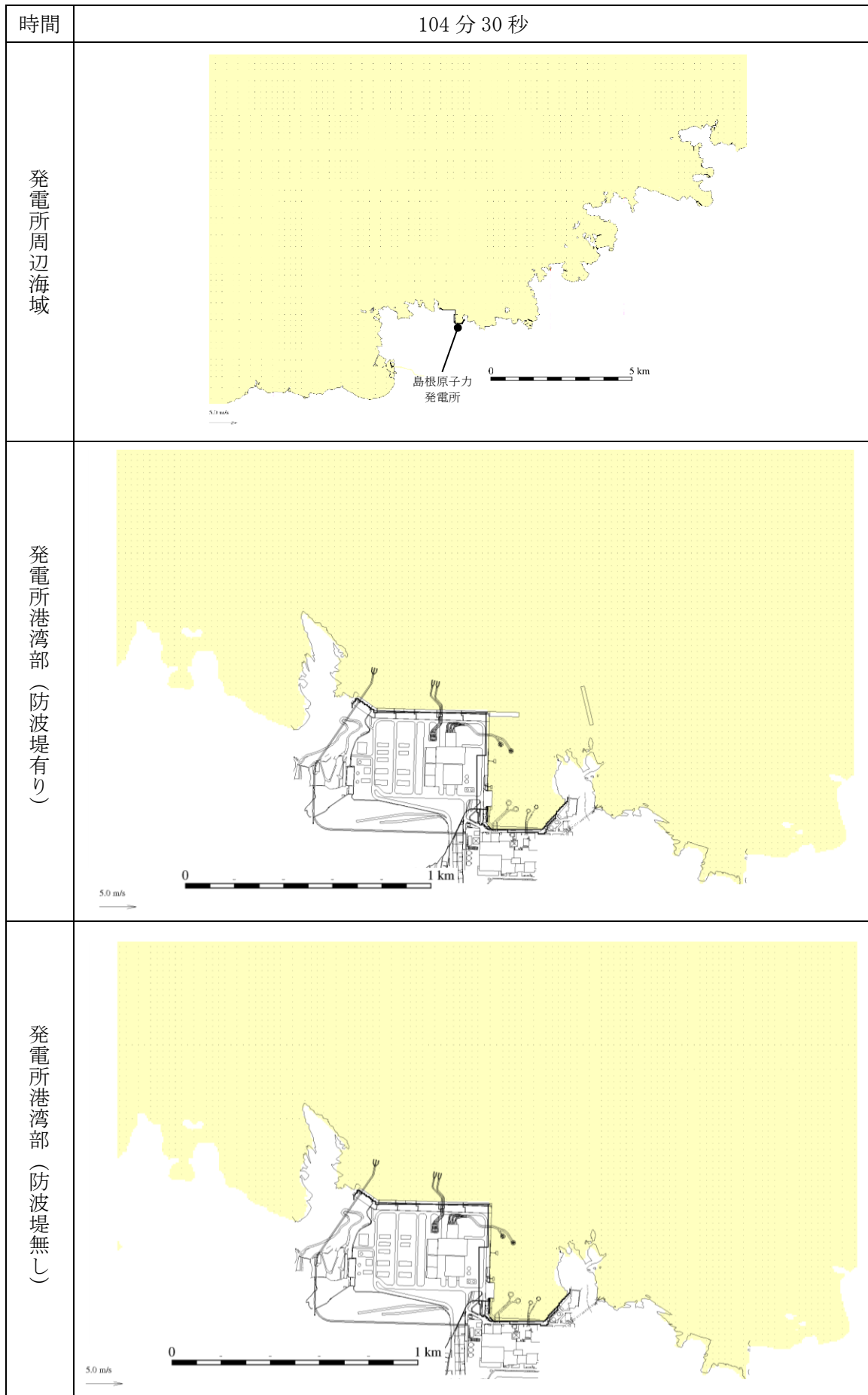


図 1-10 基準津波 1 の水位変動・流向ベクトル



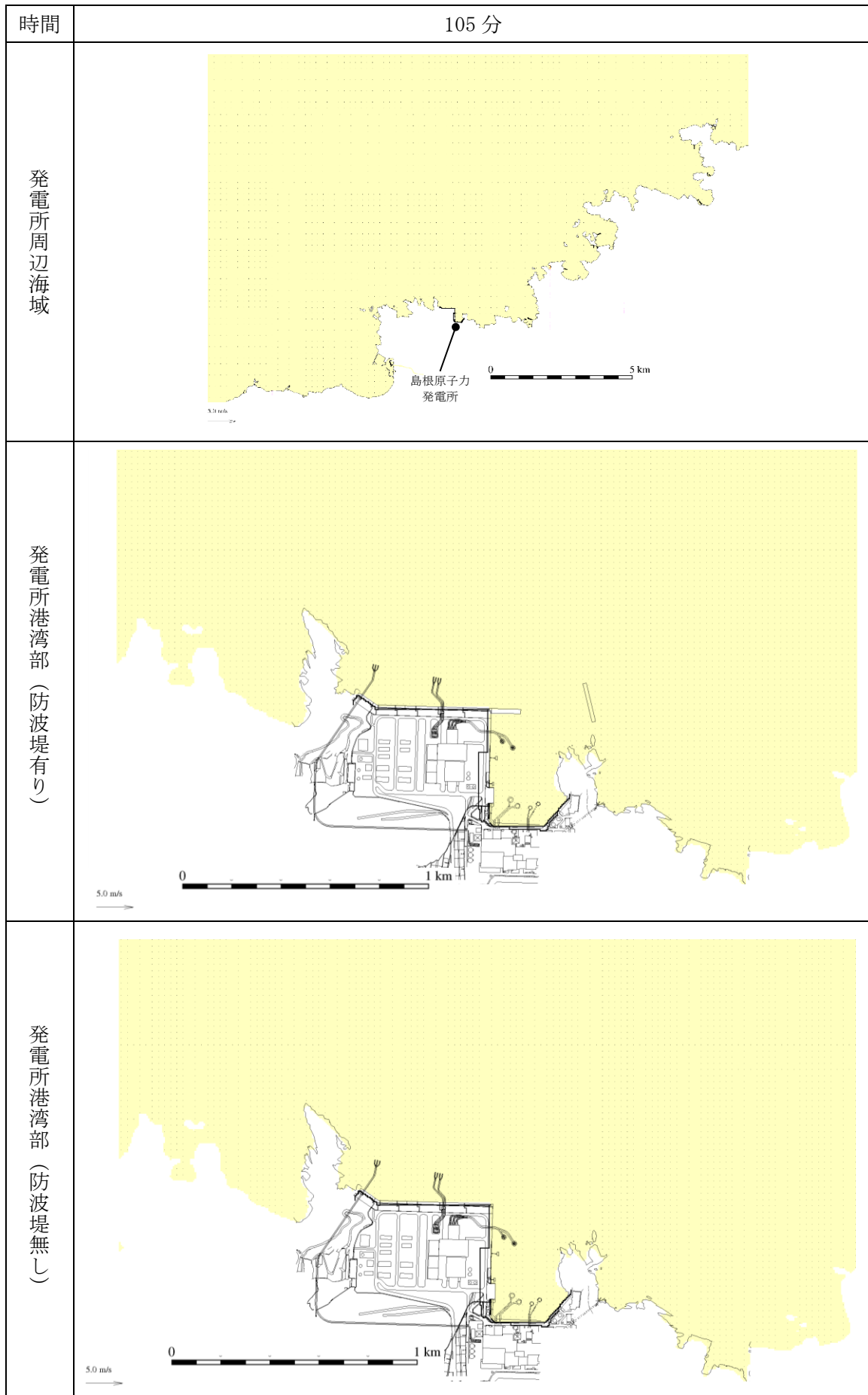


図 1-11 基準津波 1 の水位変動・流向ベクトル

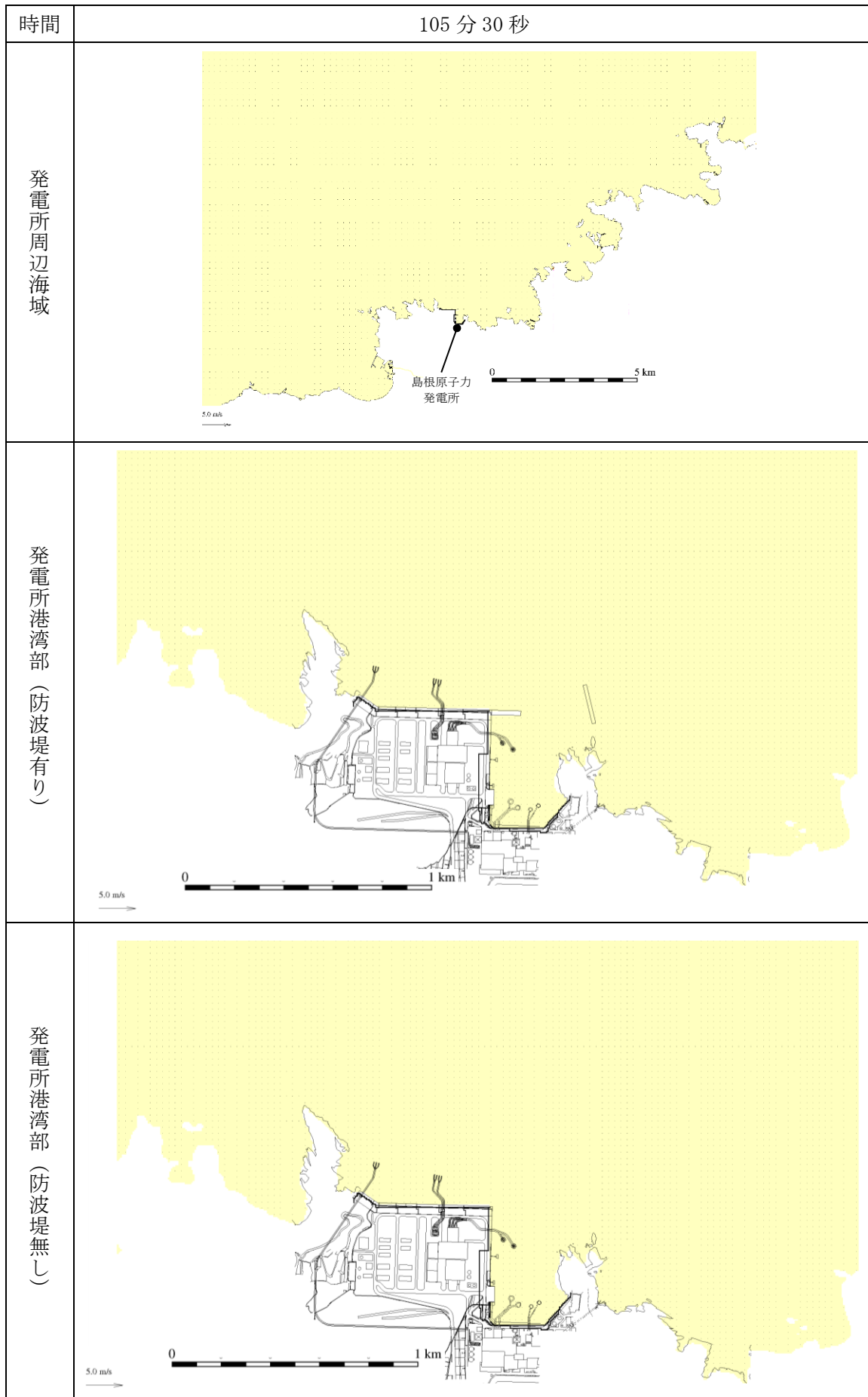


図 1-12 基準津波 1 の水位変動・流向ベクトル

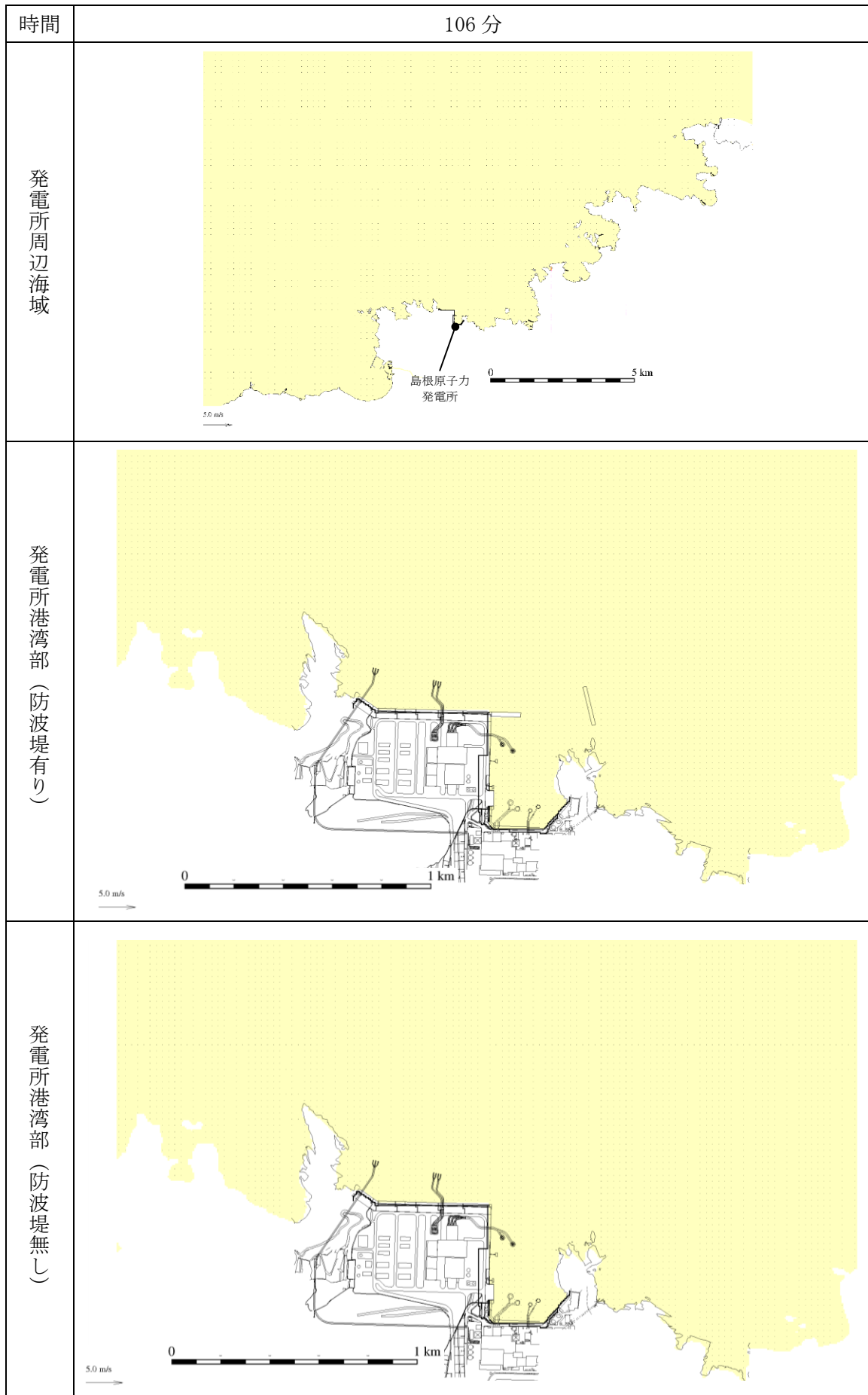


図 1-13 基準津波 1 の水位変動・流向ベクトル

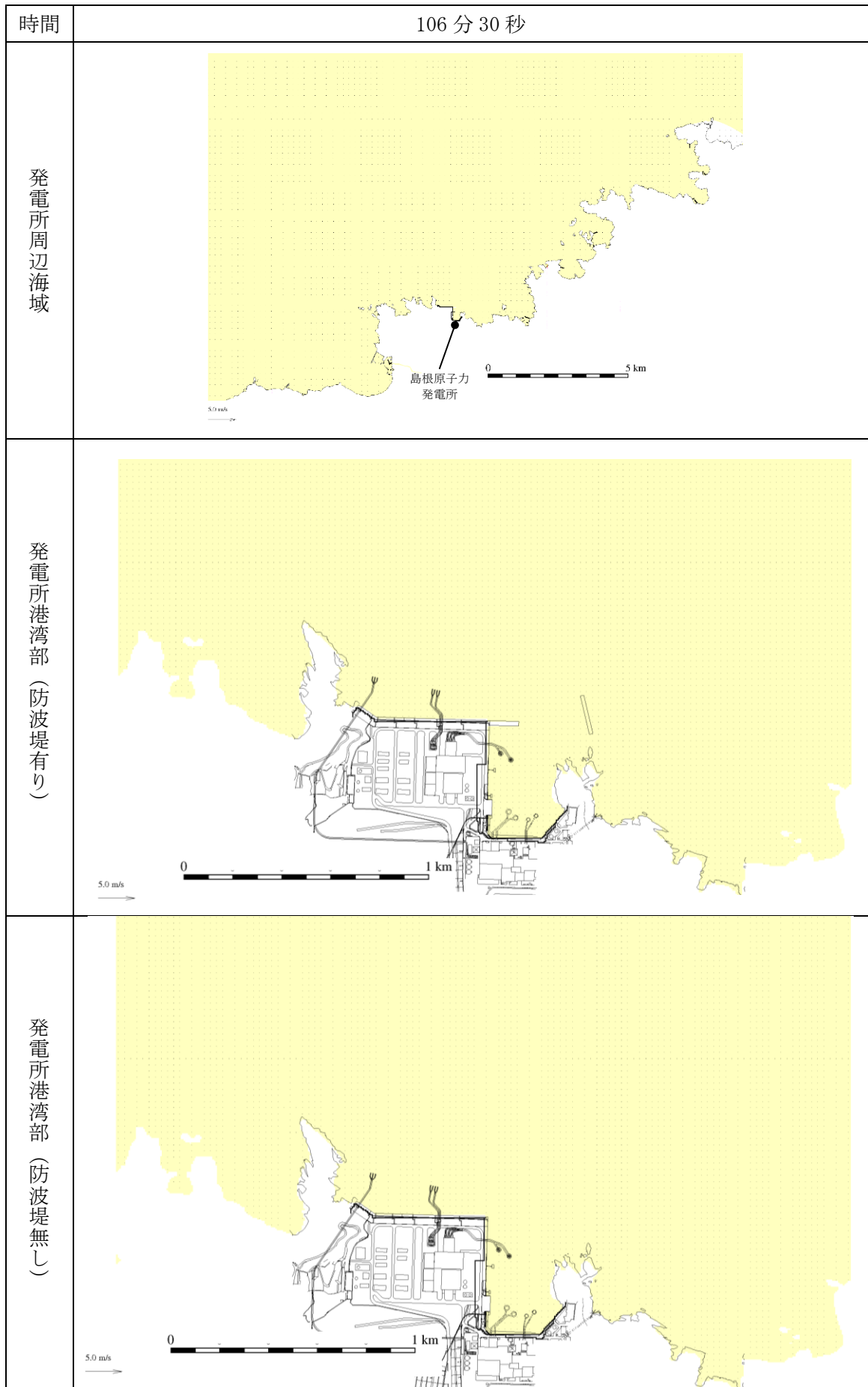


図 1-14 基準津波 1 の水位変動・流向ベクトル

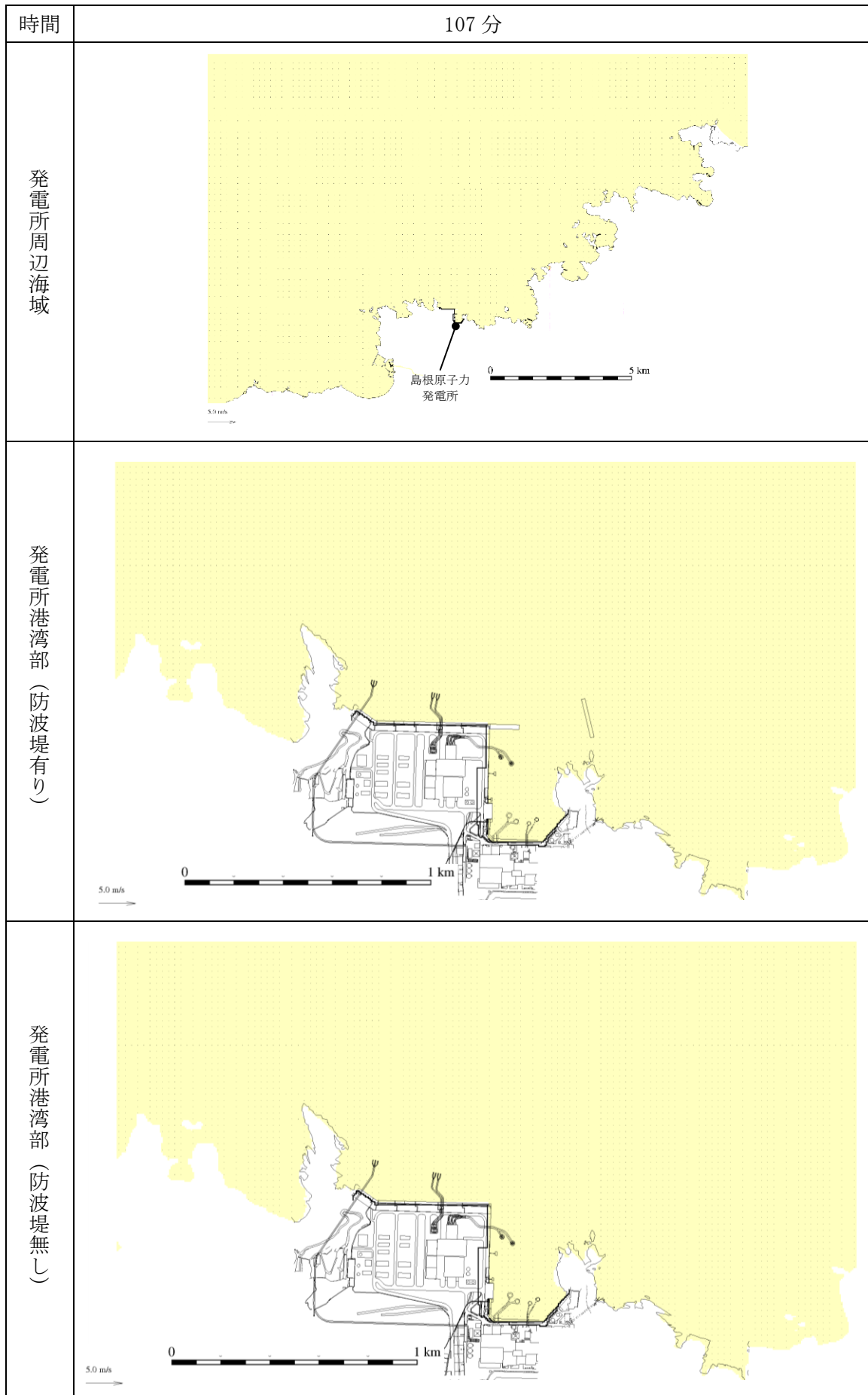


図 1-15 基準津波 1 の水位変動・流向ベクトル



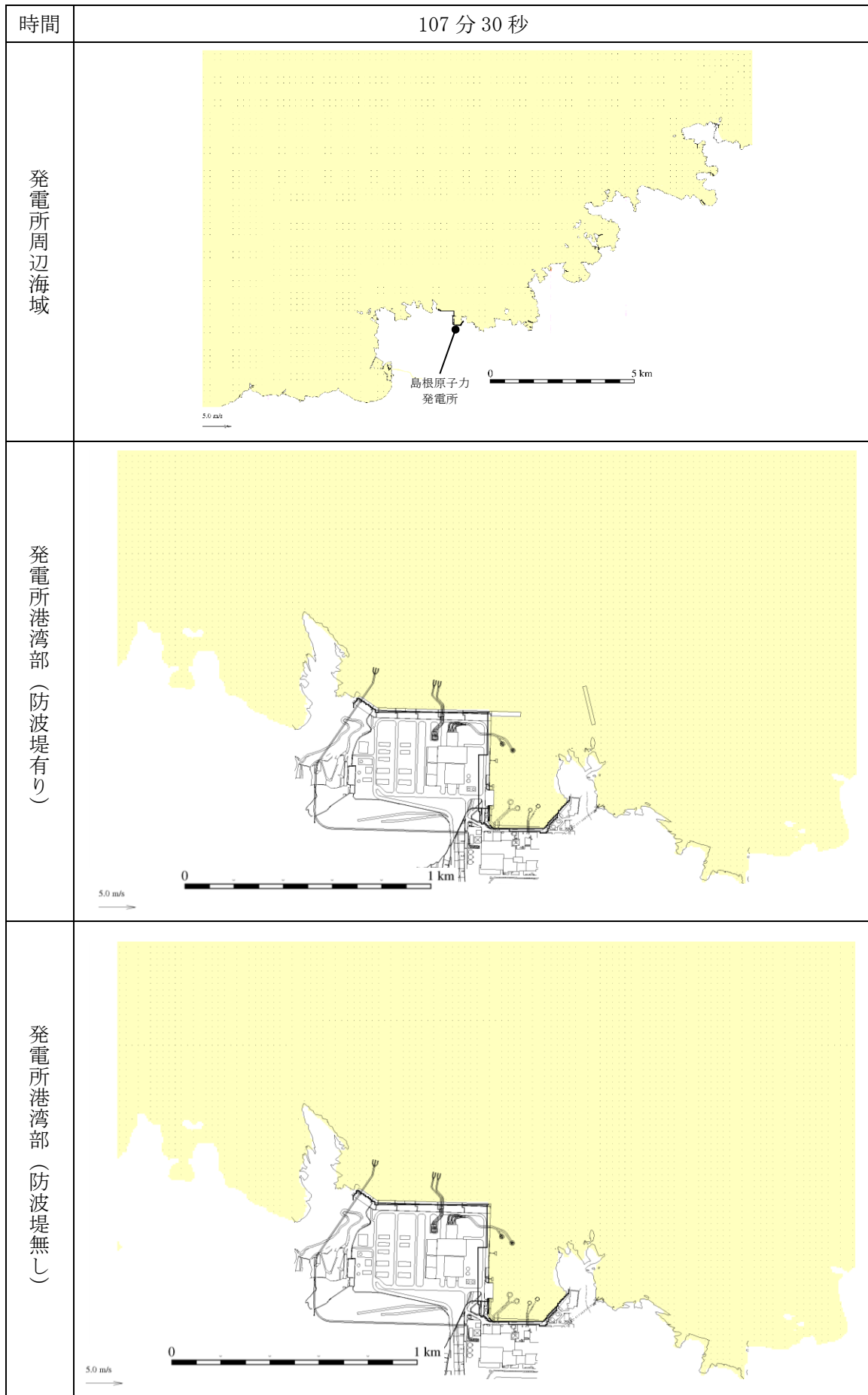


図 1-16 基準津波 1 の水位変動・流向ベクトル

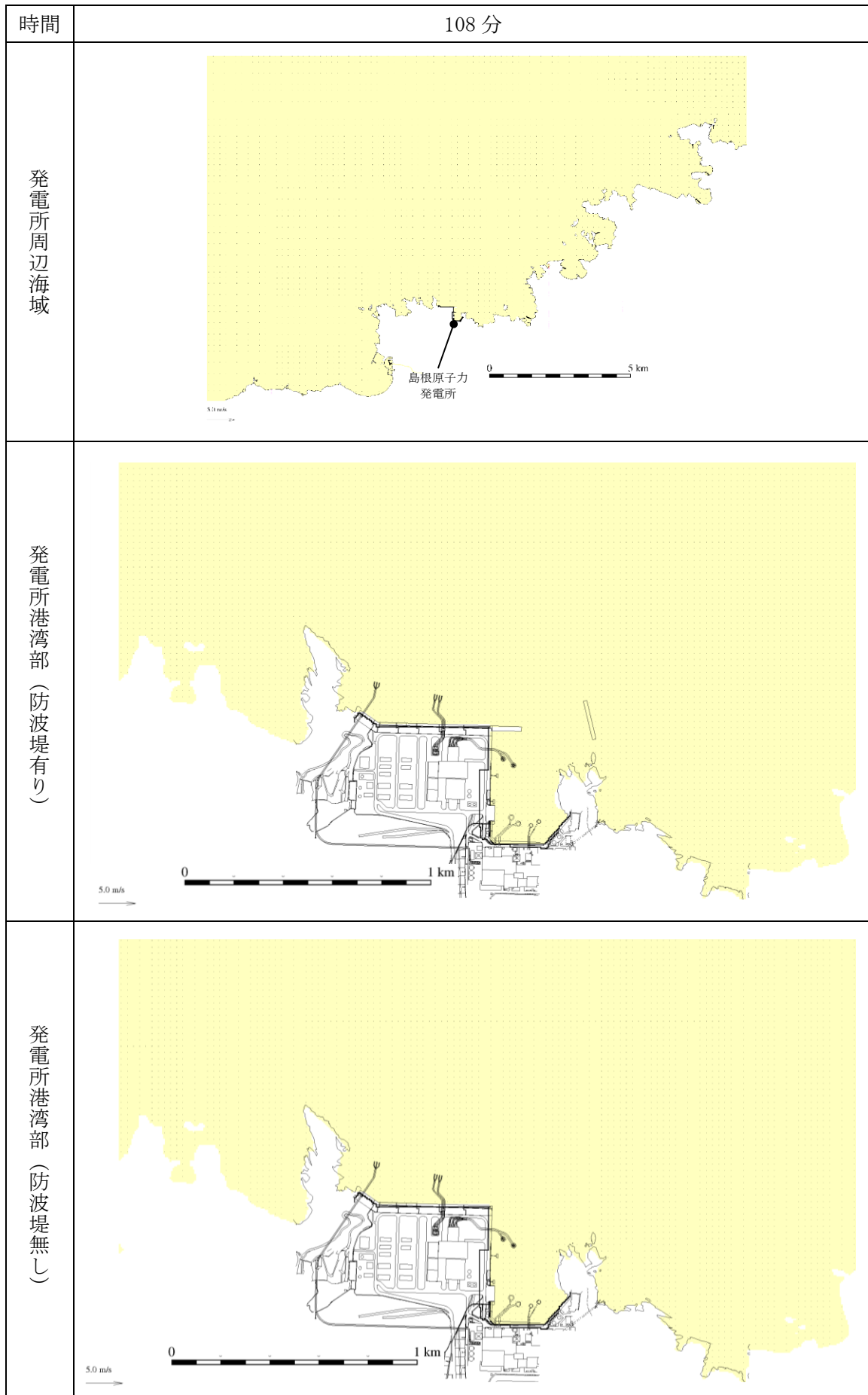


図 1-17 基準津波 1 の水位変動・流向ベクトル

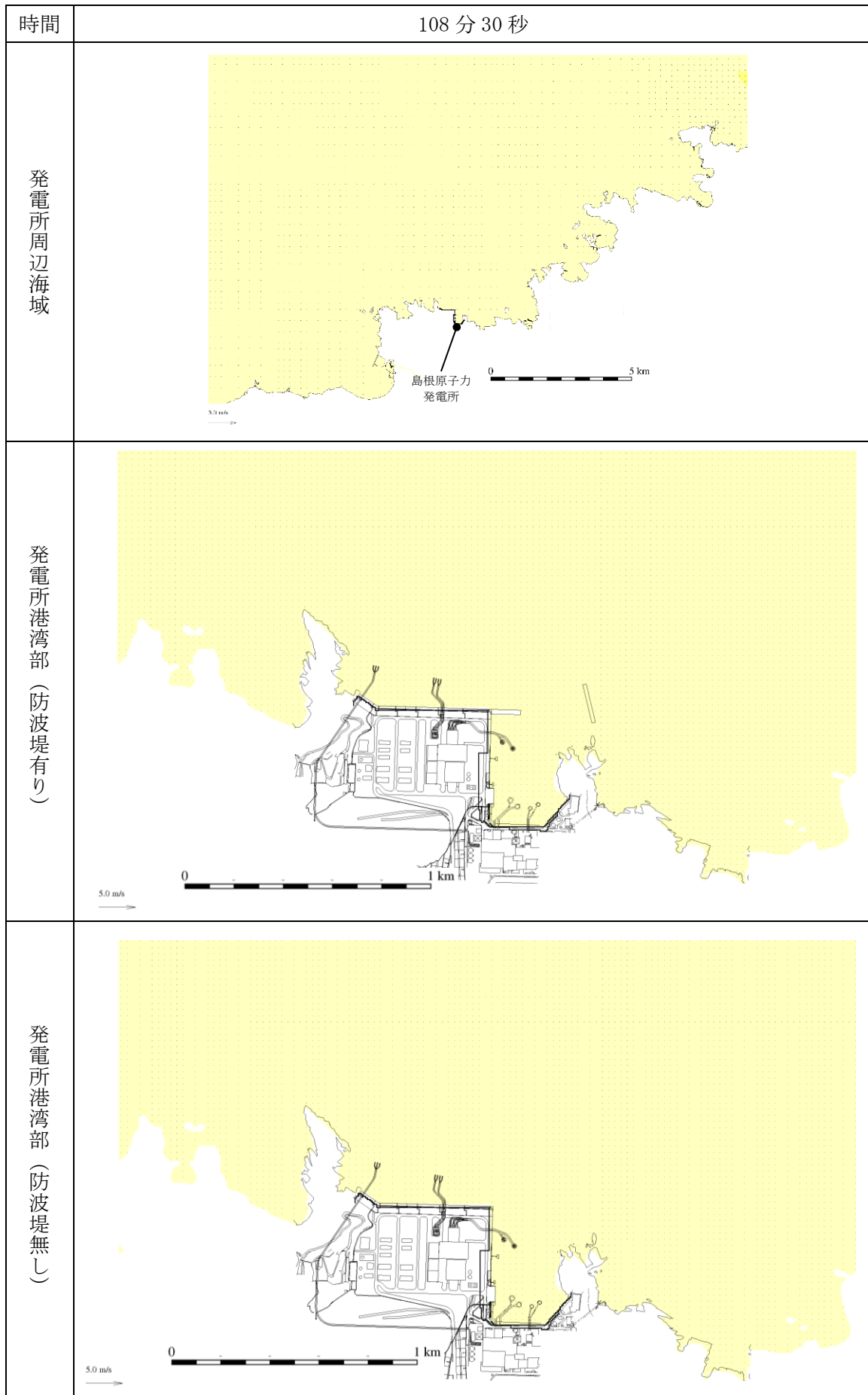


図 1-18 基準津波 1 の水位変動・流向ベクトル

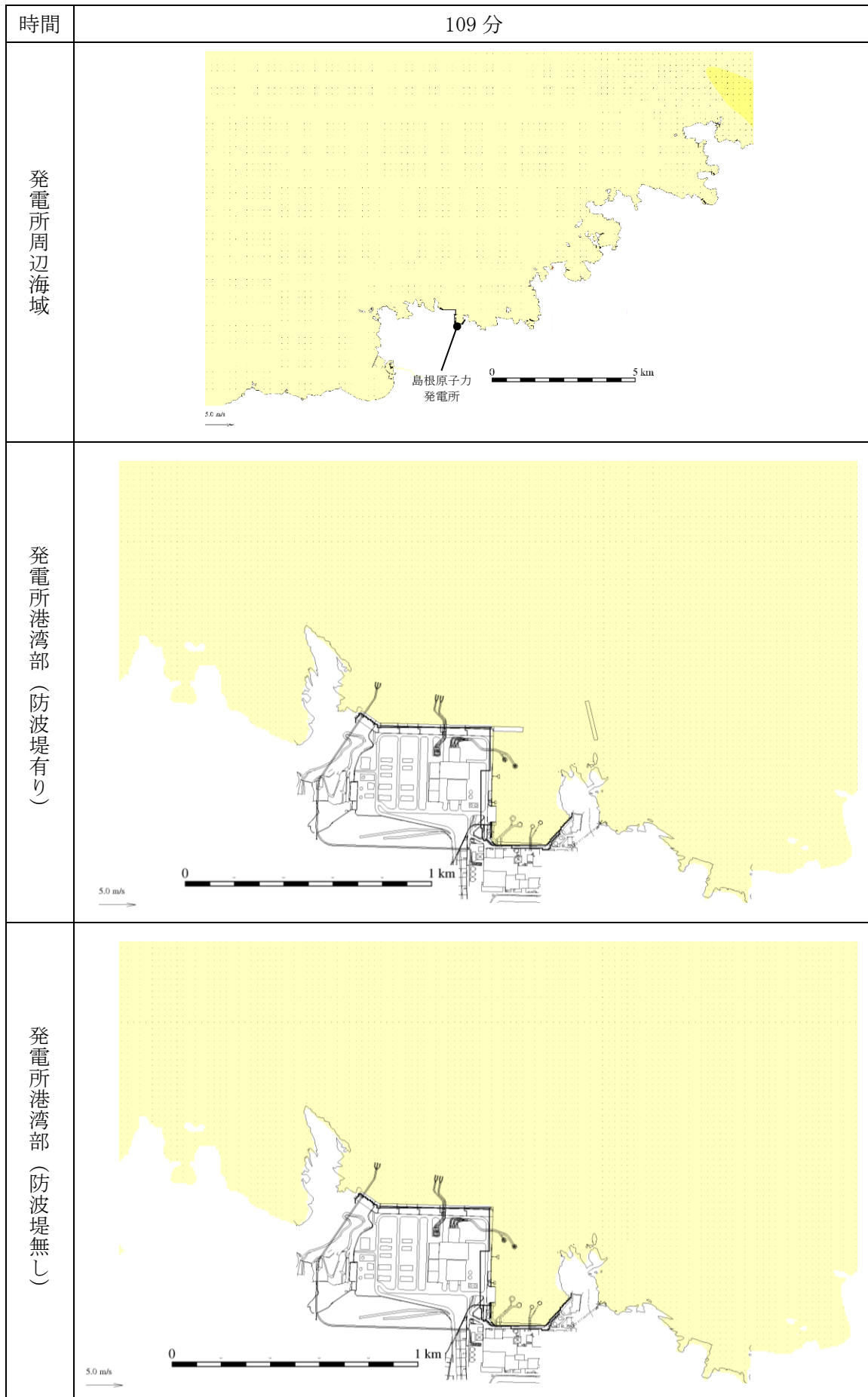


図 1-19 基準津波 1 の水位変動・流向ベクトル

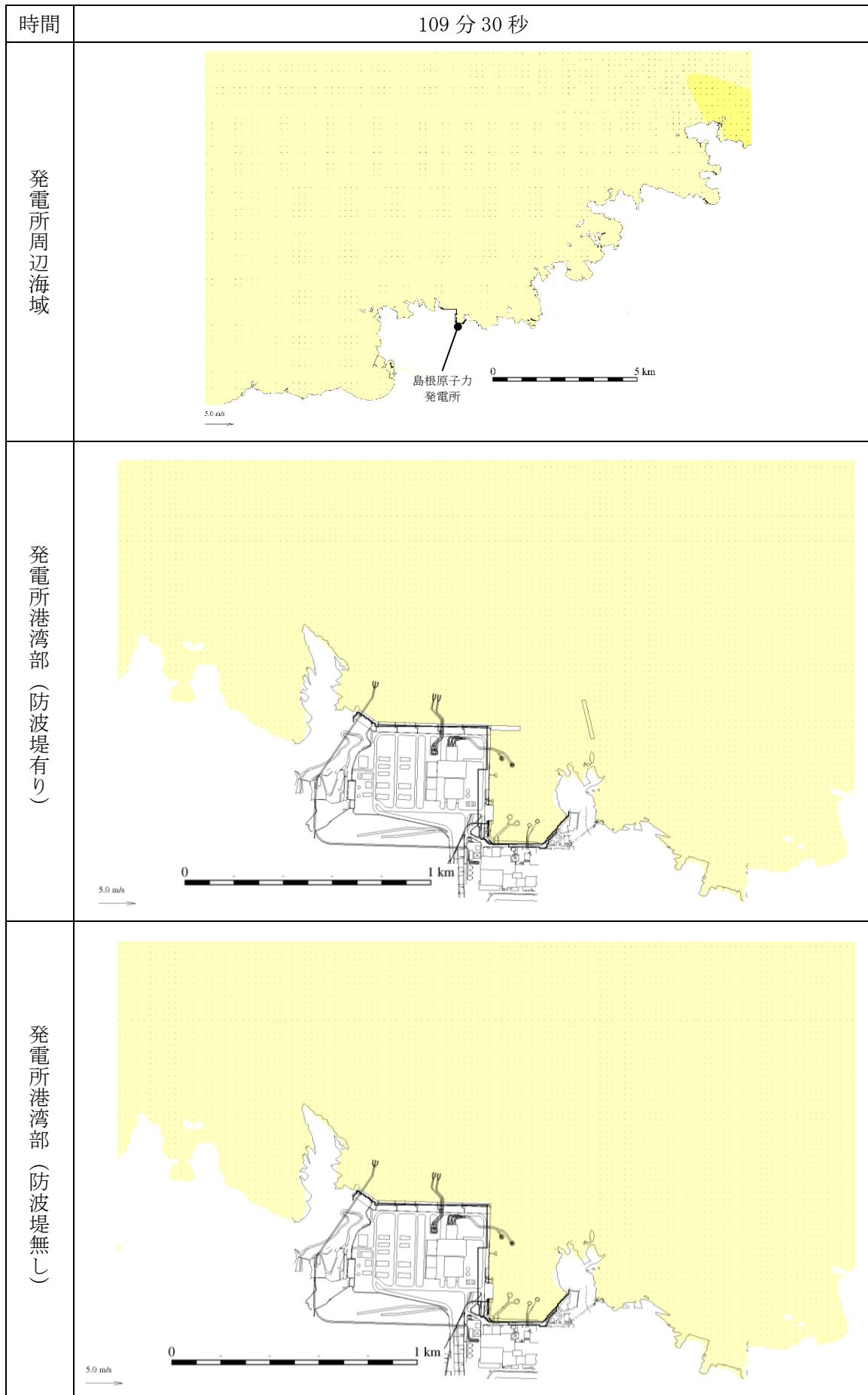


図 1-20 基準津波 1 の水位変動・流向ベクトル

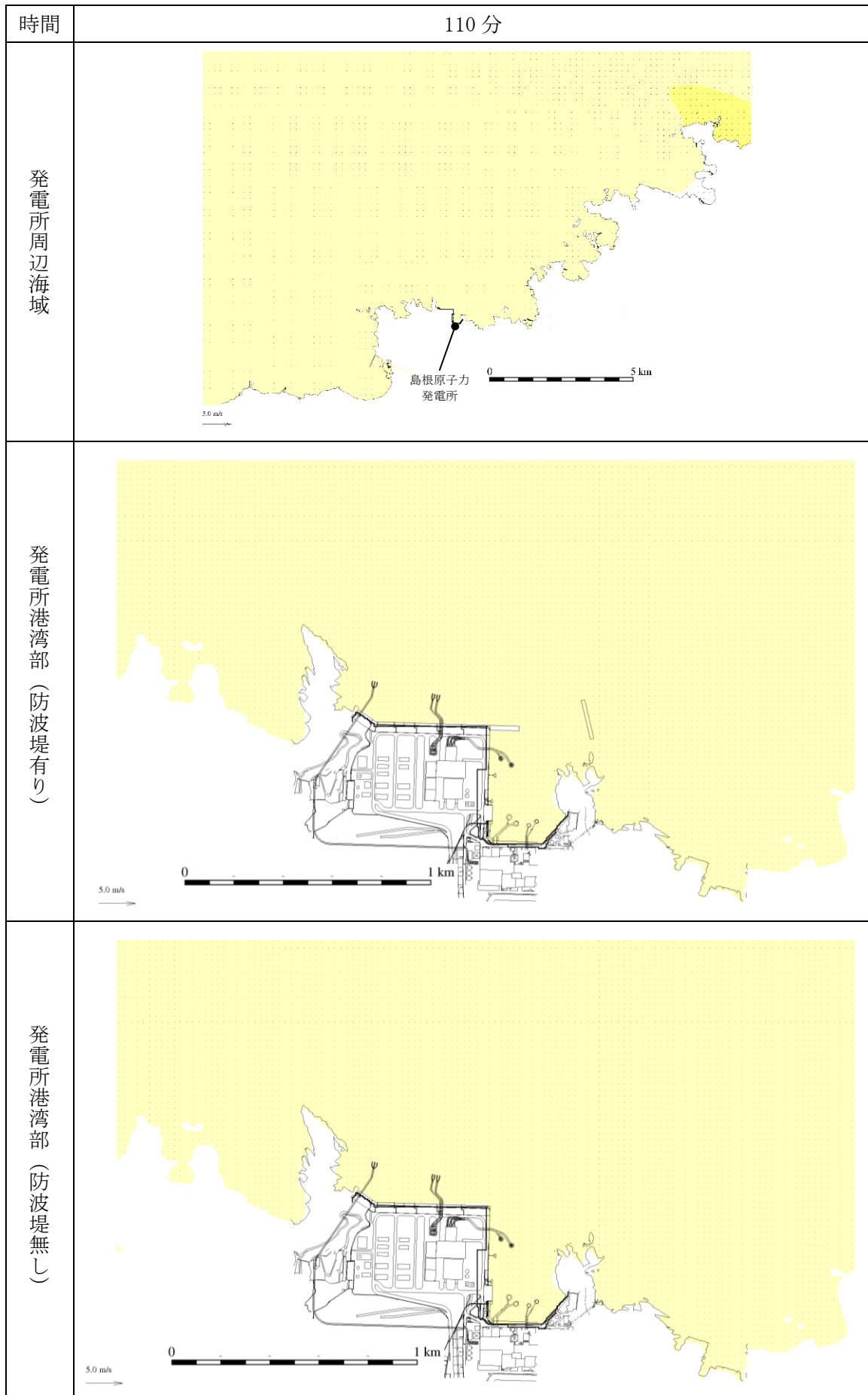


図 1-21 基準津波 1 の水位変動・流向ベクトル

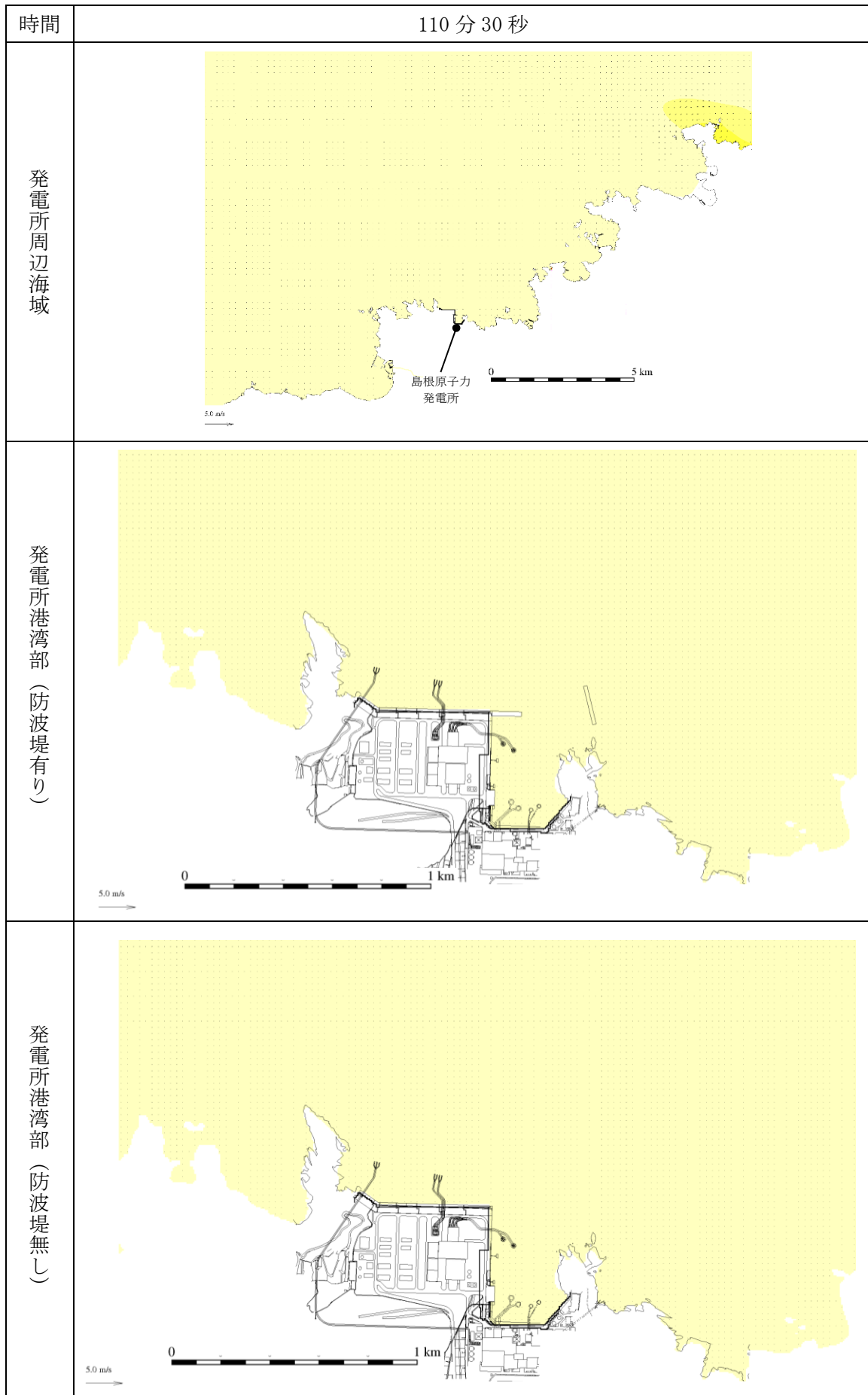


図 1-22 基準津波 1 の水位変動・流向ベクトル



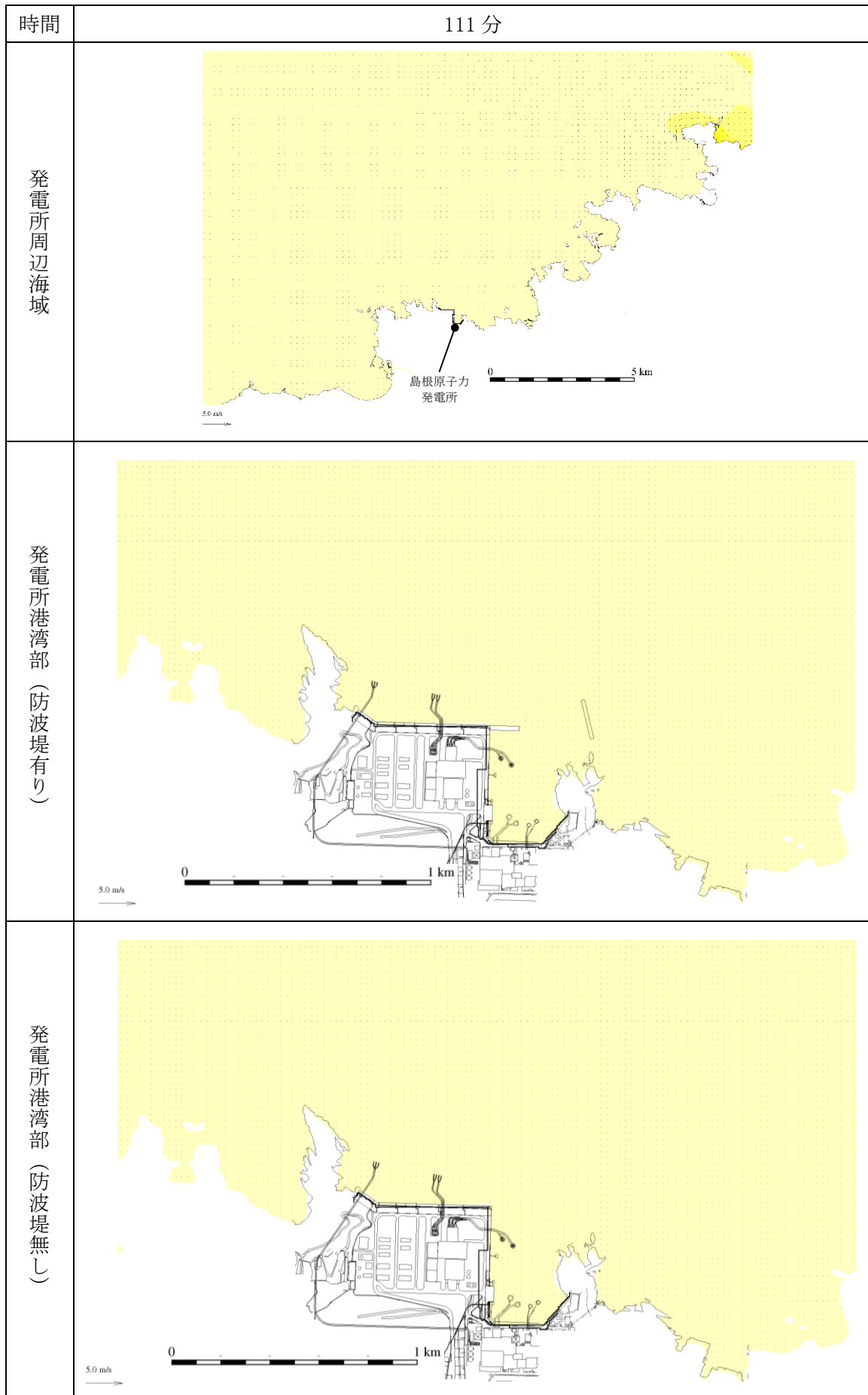


図 1-23 基準津波 1 の水位変動・流向ベクトル

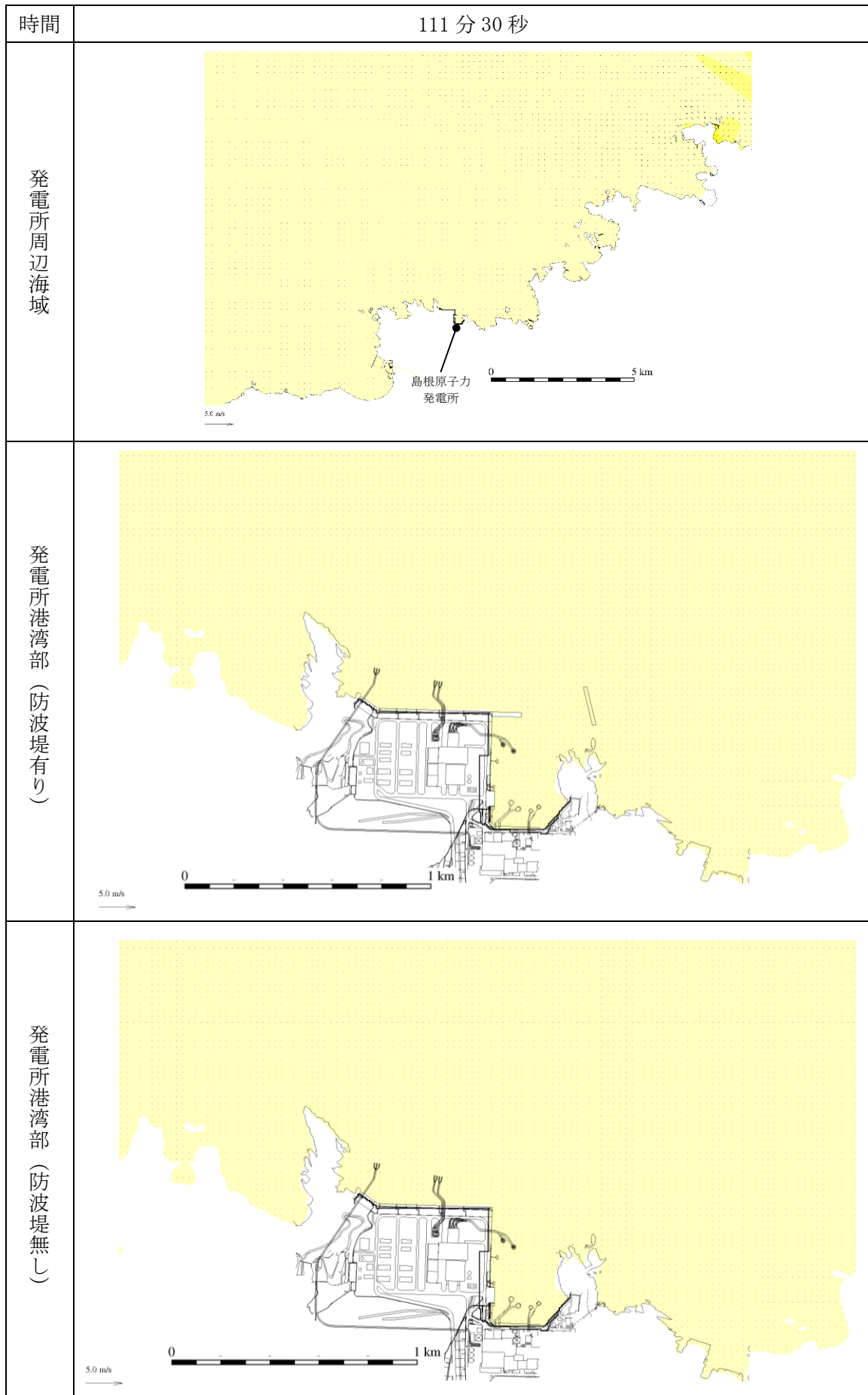


図 1-24 基準津波 1 の水位変動・流向ベクトル

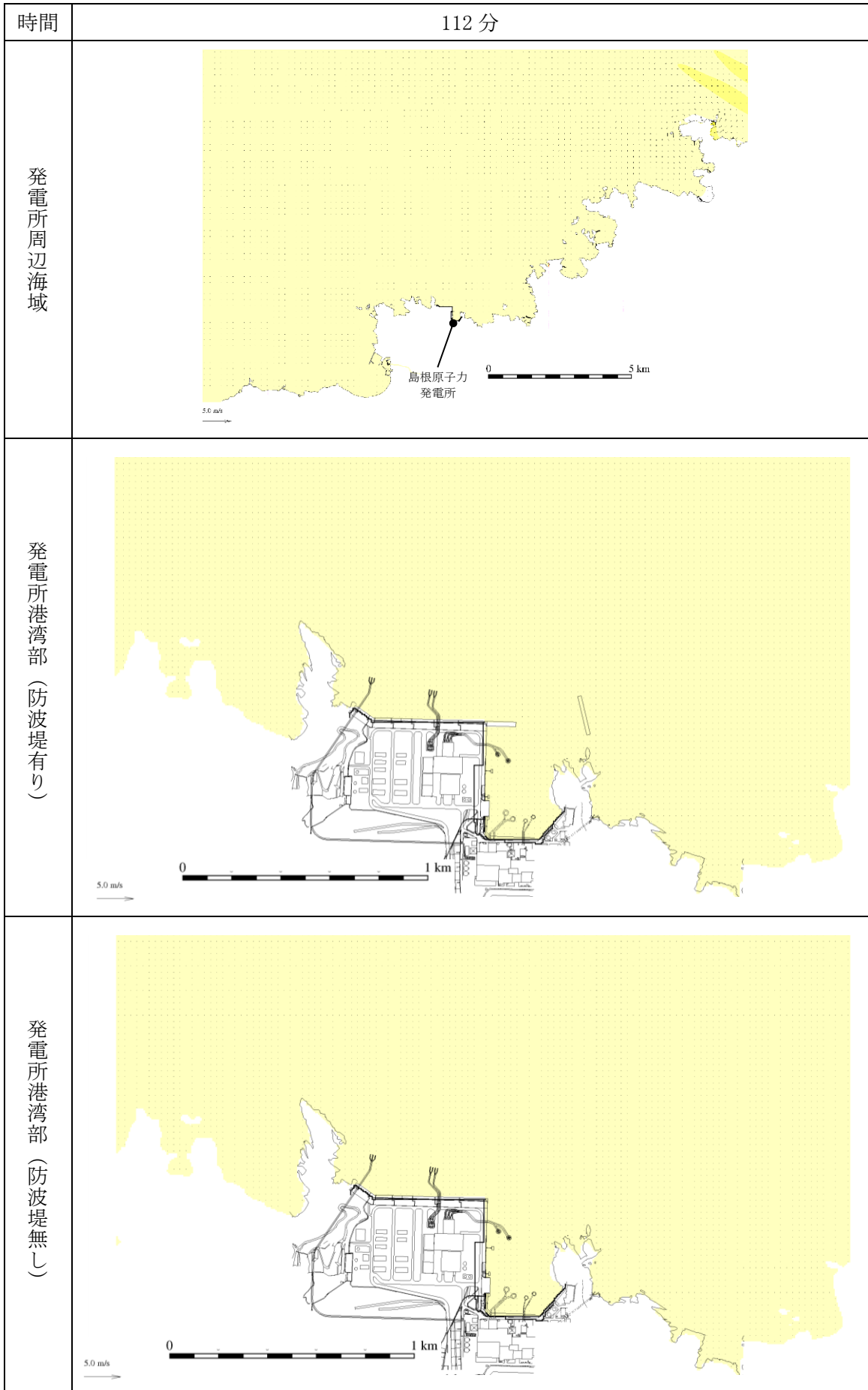


図 1-25 基準津波 1 の水位変動・流向ベクトル

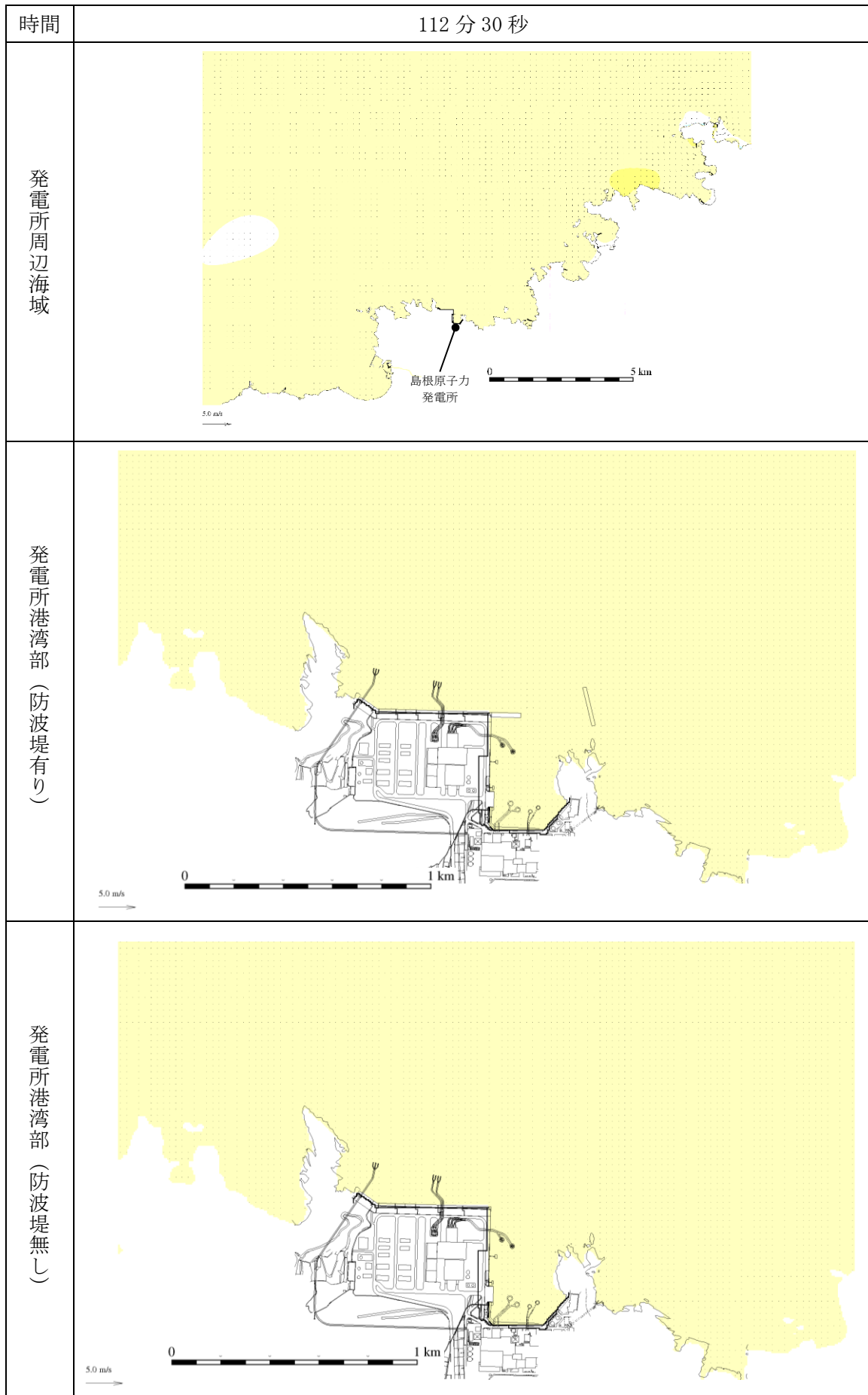


図 1-26 基準津波 1 の水位変動・流向ベクトル

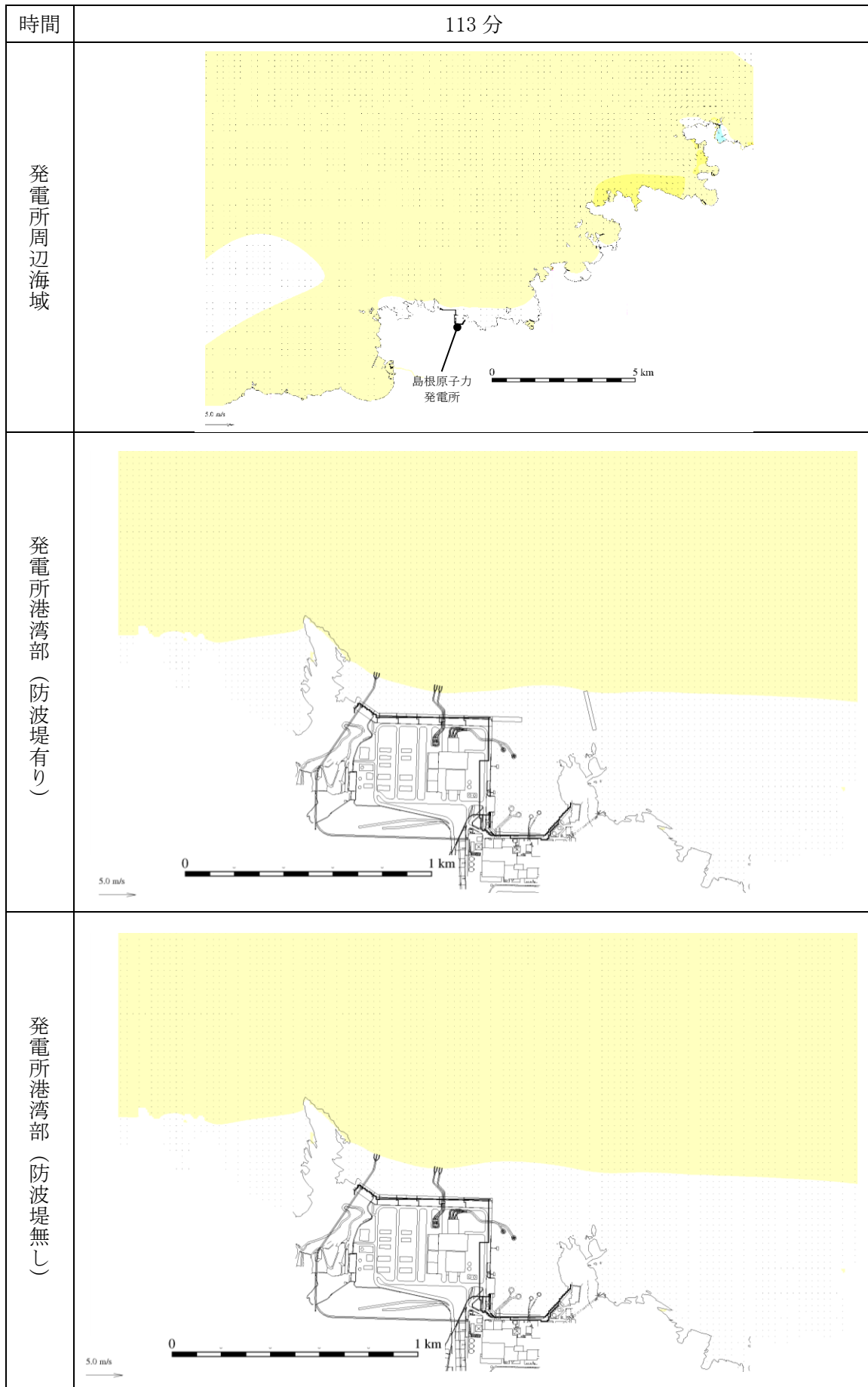


図 1-27 基準津波 1 の水位変動・流向ベクトル

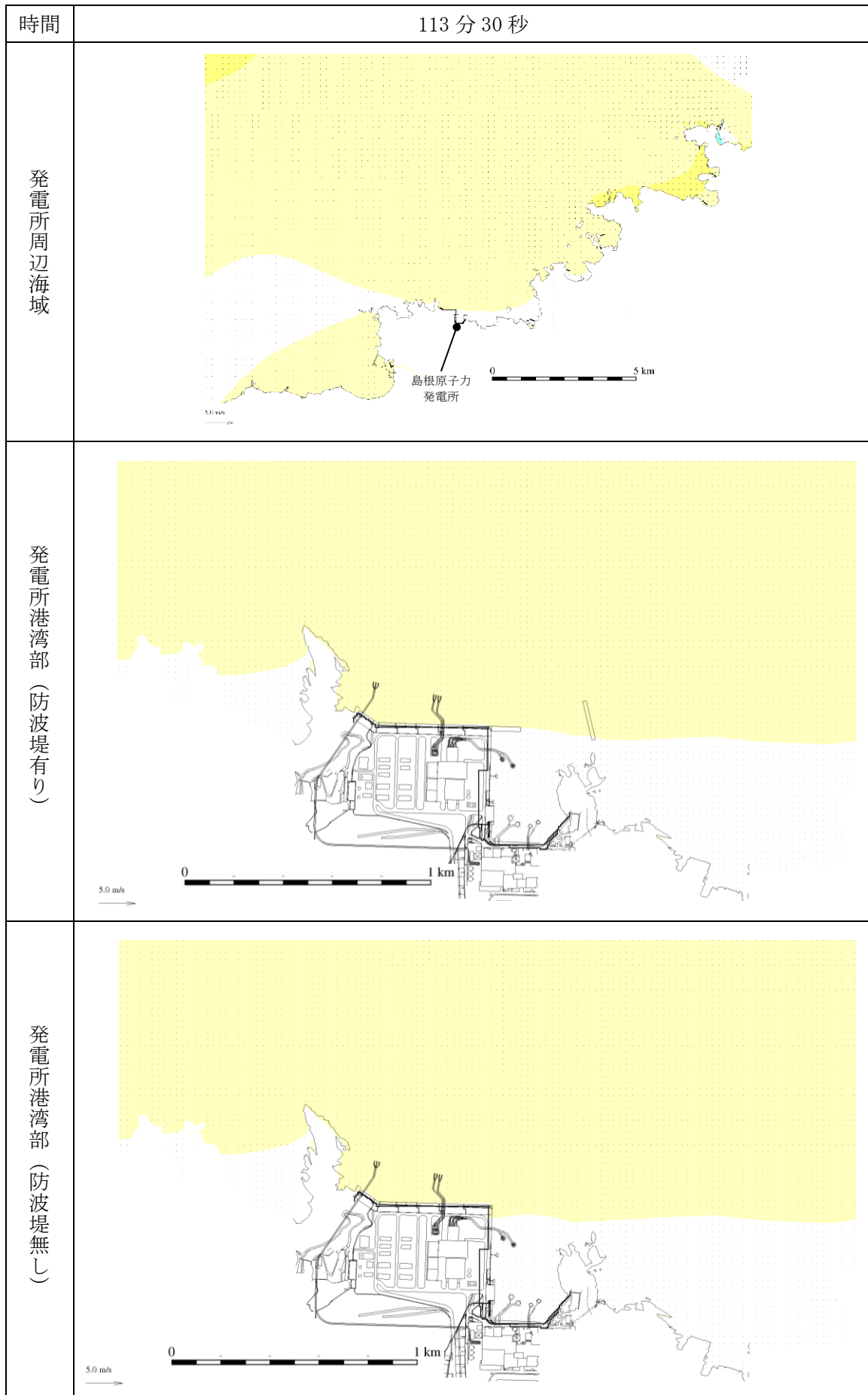


図 1-28 基準津波 1 の水位変動・流向ベクトル

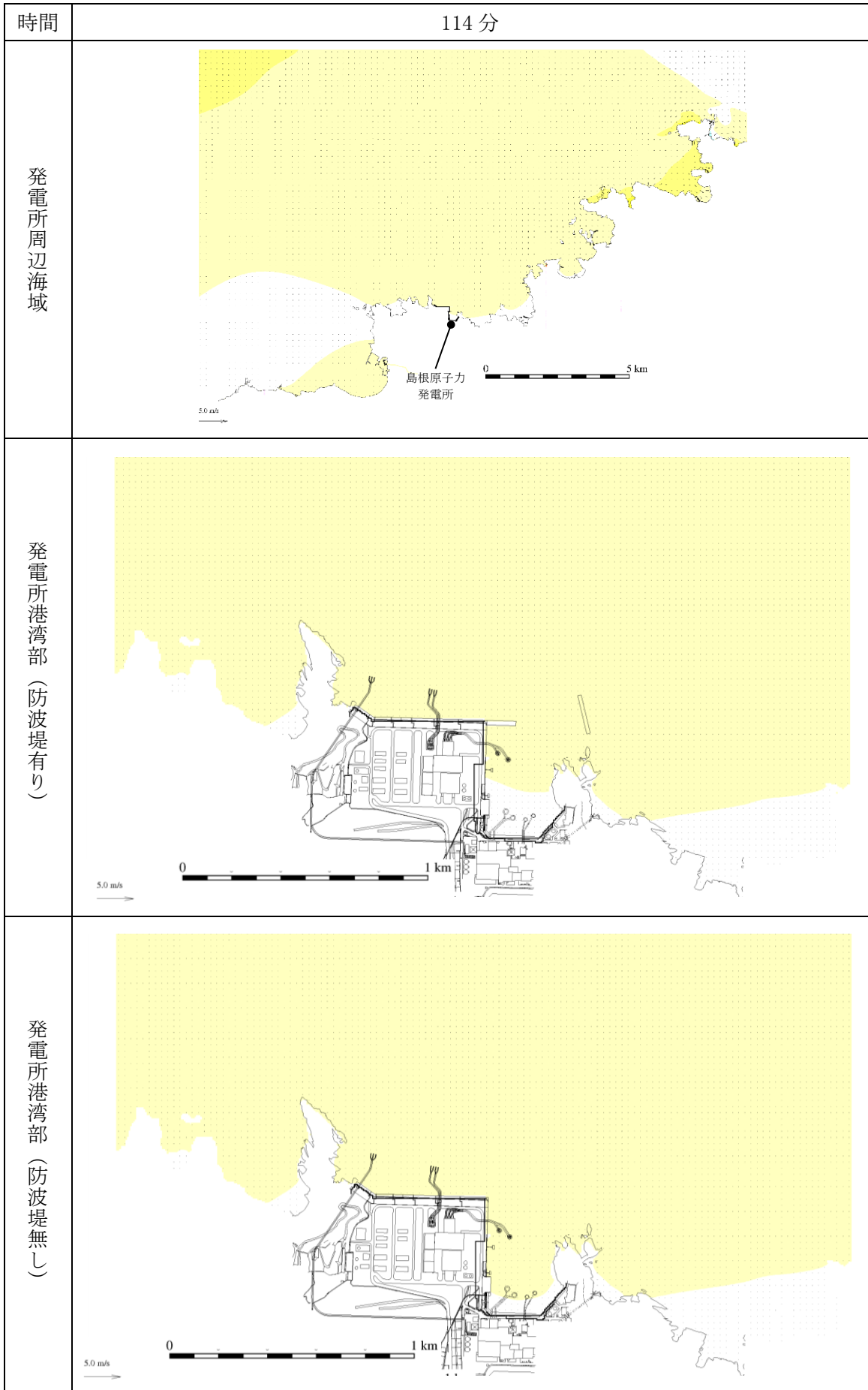


図 1-29 基準津波 1 の水位変動・流向ベクトル



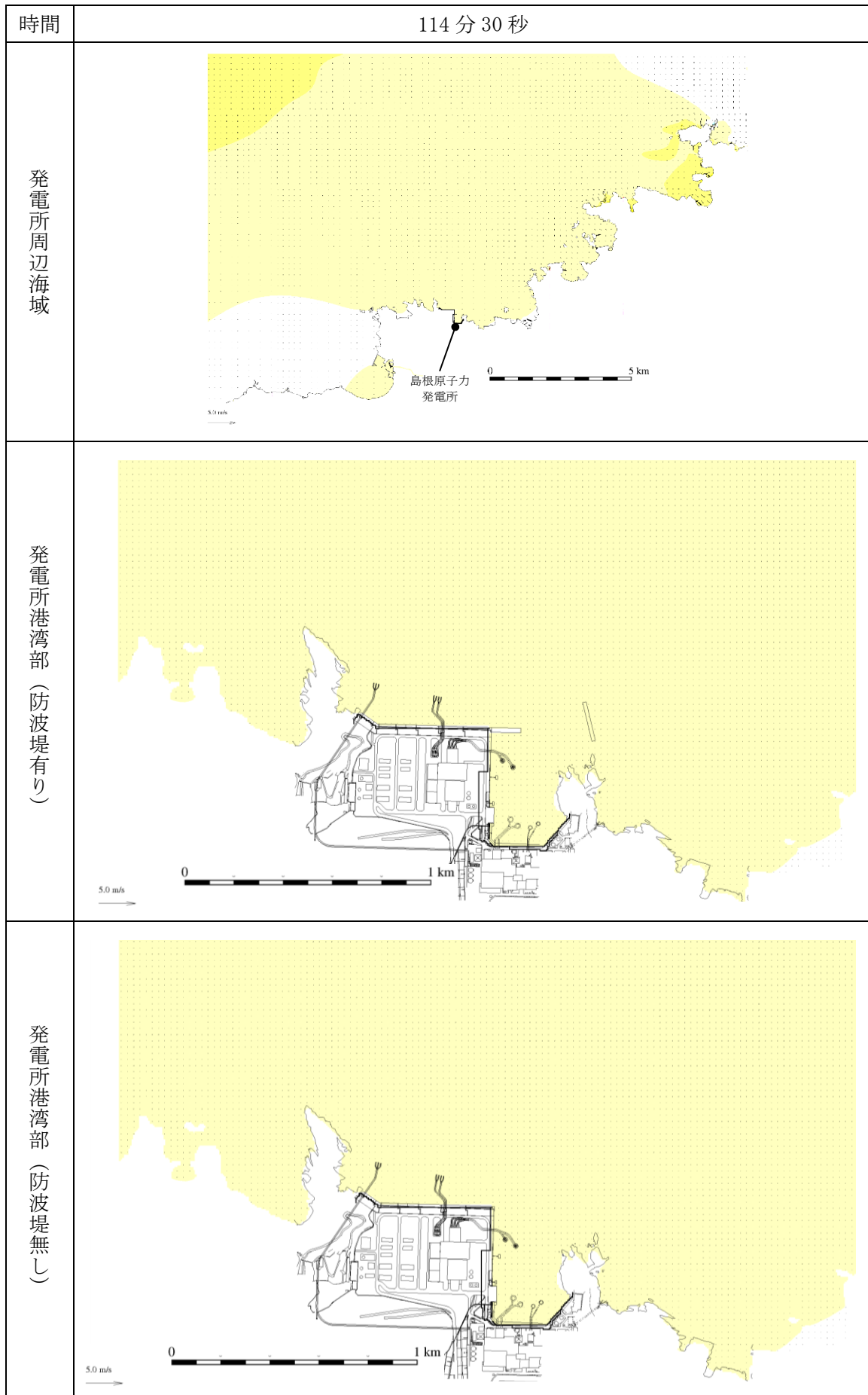


図 1-30 基準津波 1 の水位変動・流向ベクトル

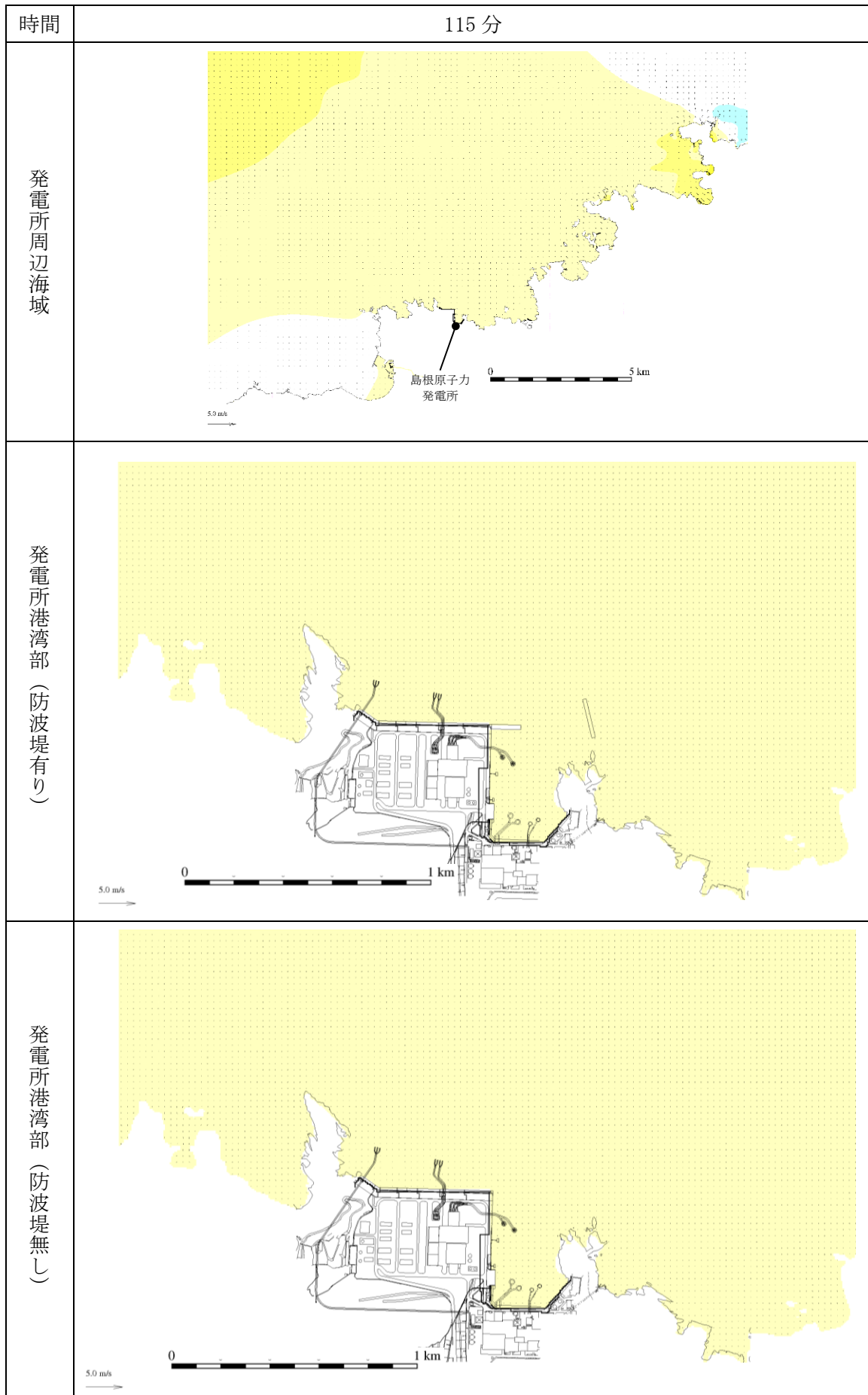


図 1-31 基準津波 1 の水位変動・流向ベクトル

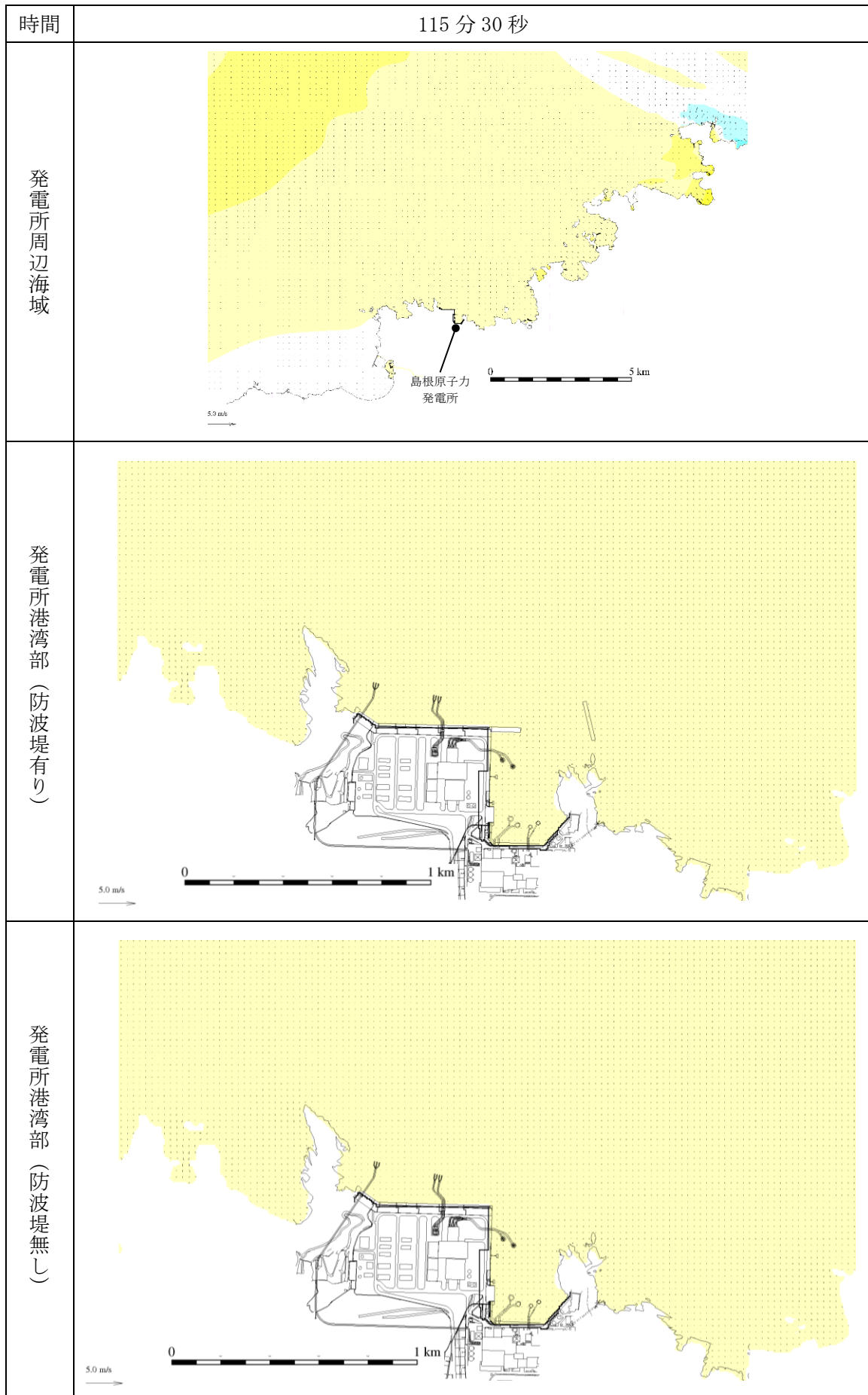


図 1-32 基準津波 1 の水位変動・流向ベクトル

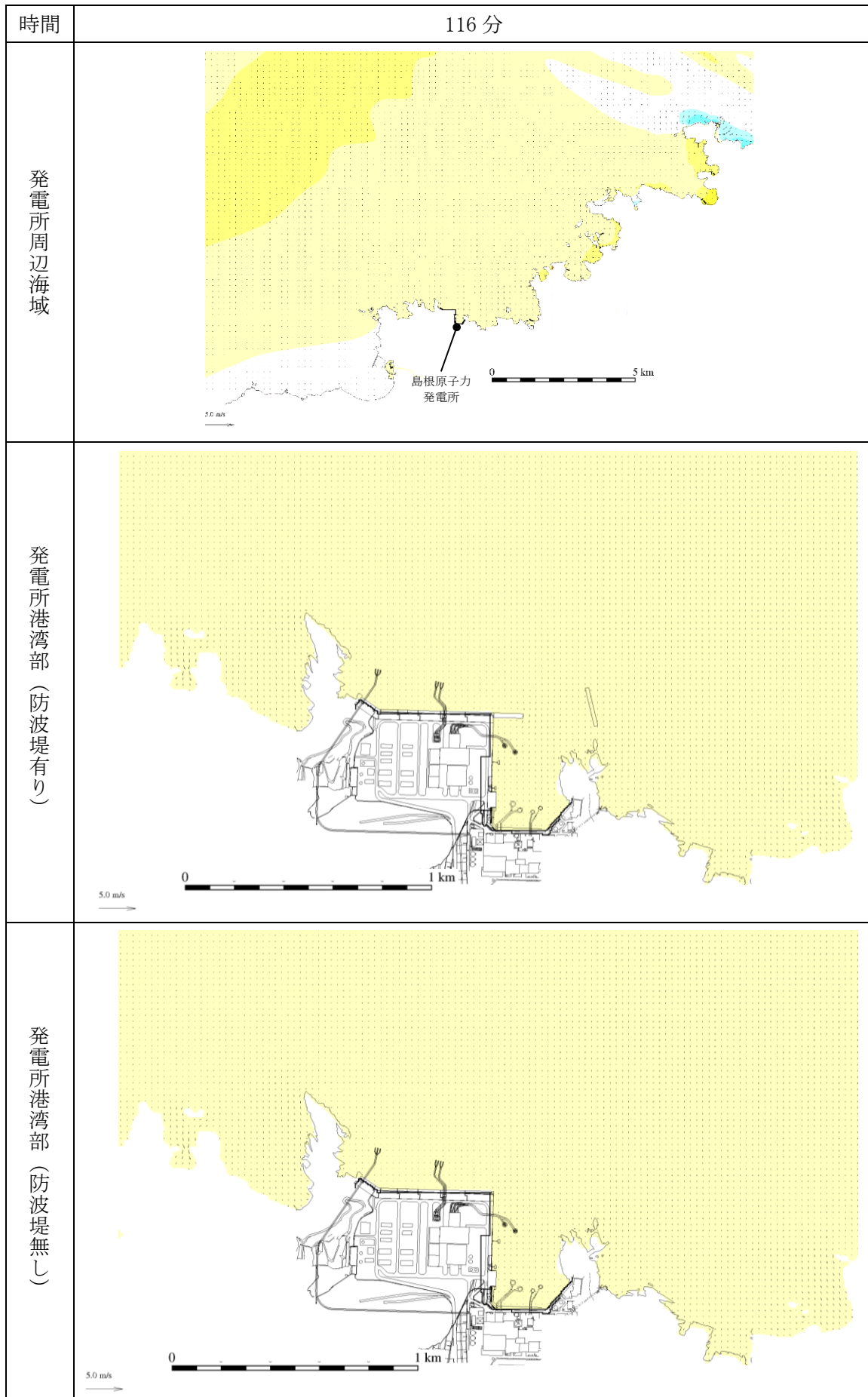


図 1-33 基準津波 1 の水位変動・流向ベクトル

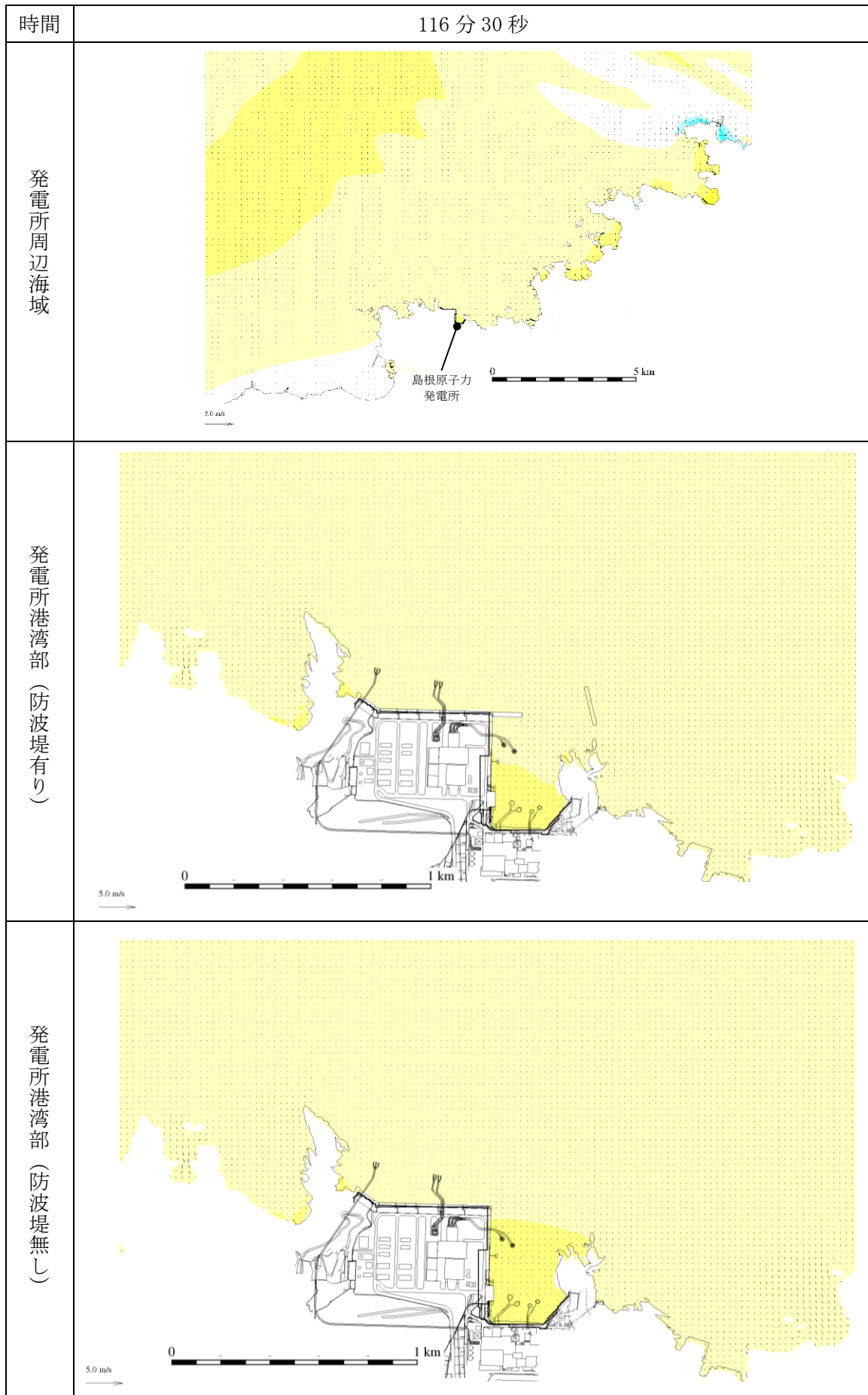


図 1-34 基準津波 1 の水位変動・流向ベクトル

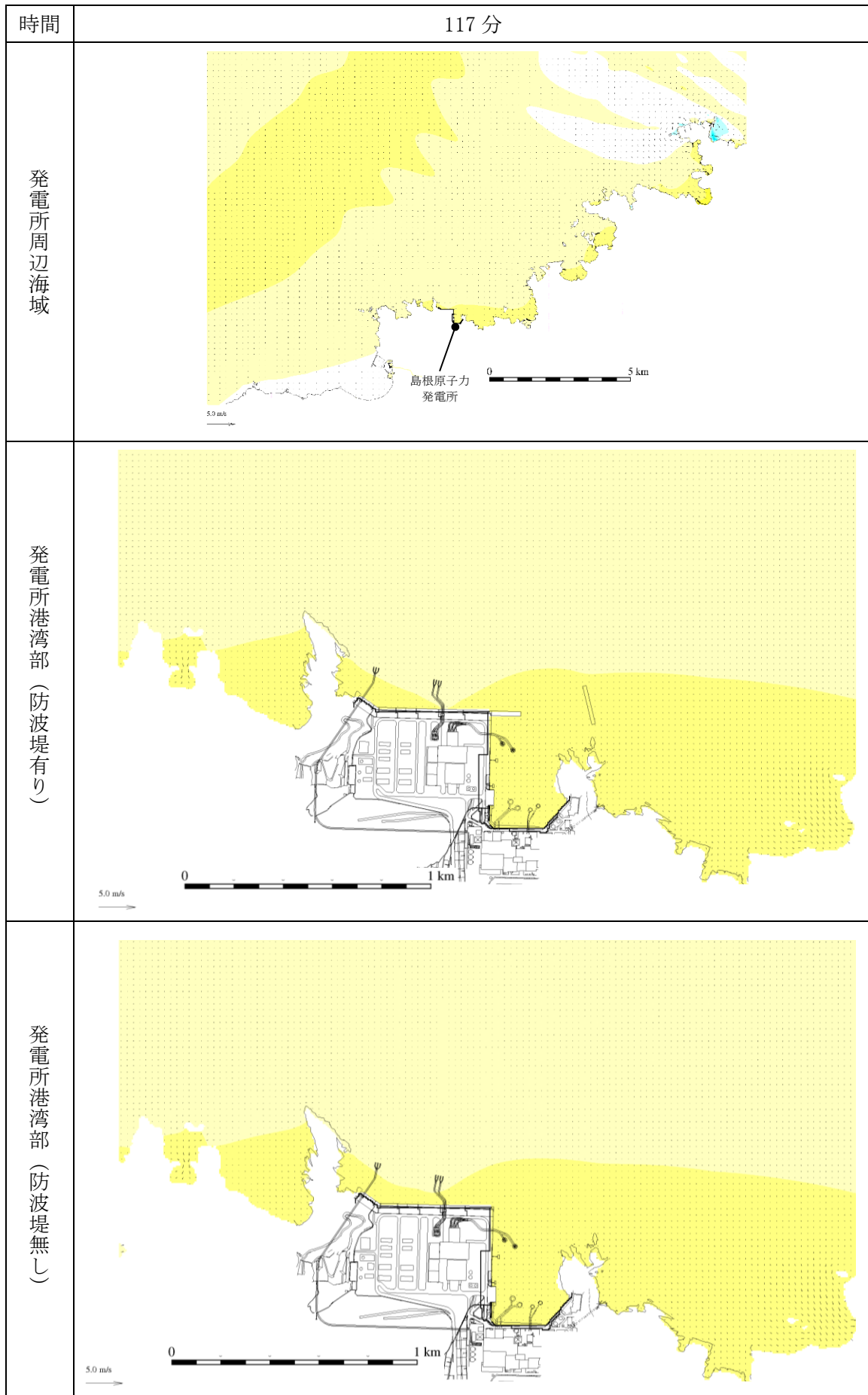


図 1-35 基準津波 1 の水位変動・流向ベクトル



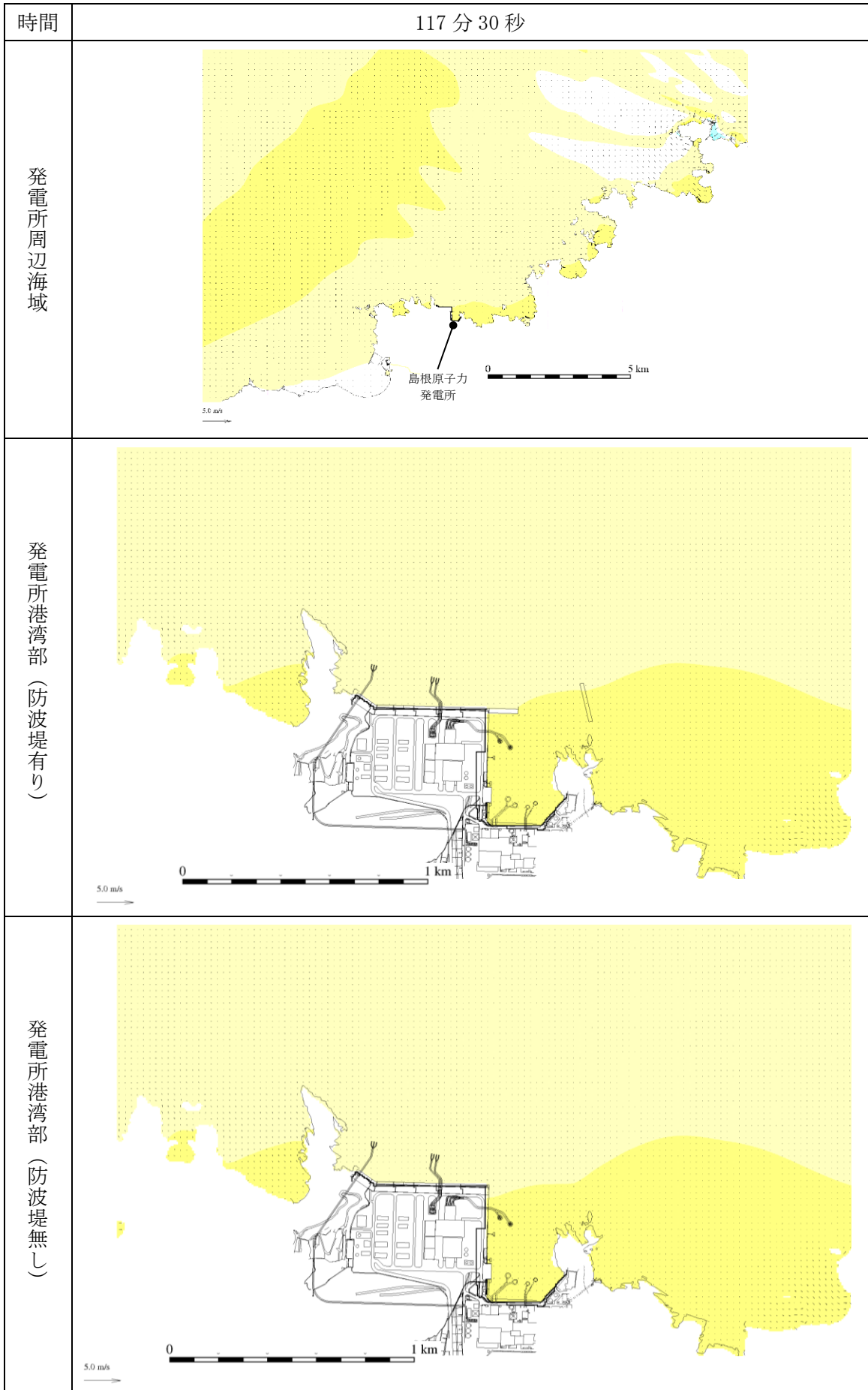


図 1-36 基準津波 1 の水位変動・流向ベクトル



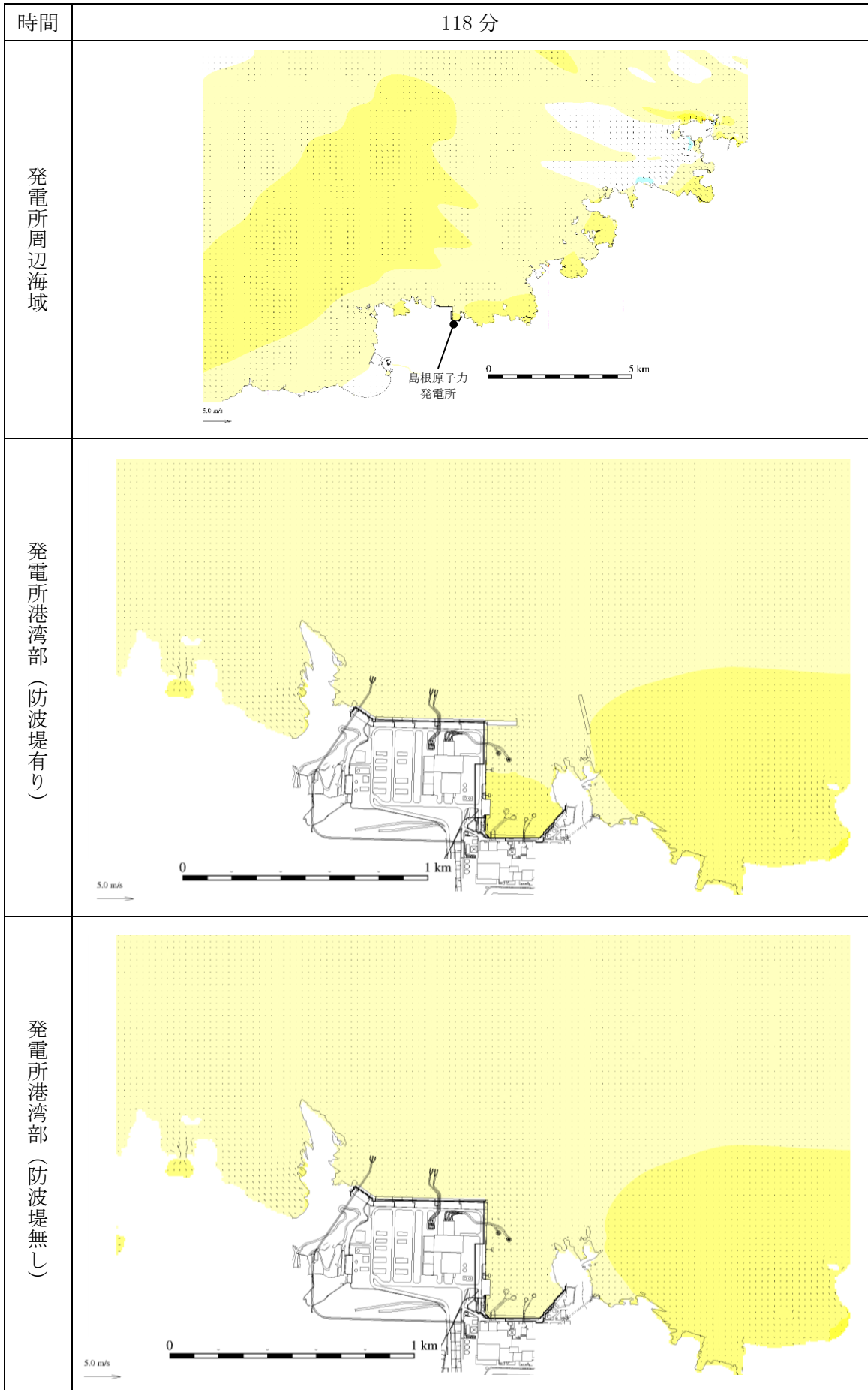


図 1-37 基準津波 1 の水位変動・流向ベクトル

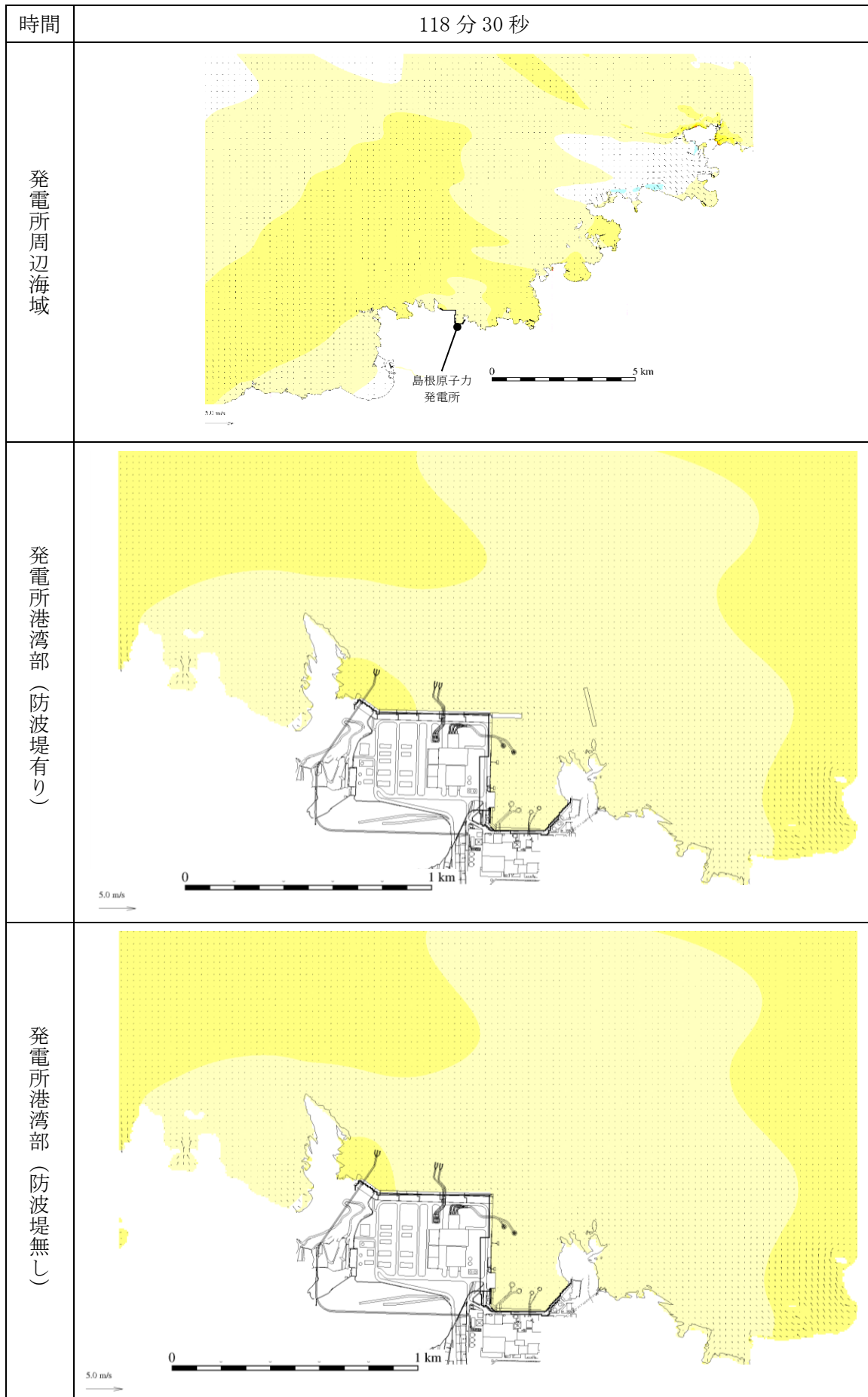


図 1-38 基準津波 1 の水位変動・流向ベクトル

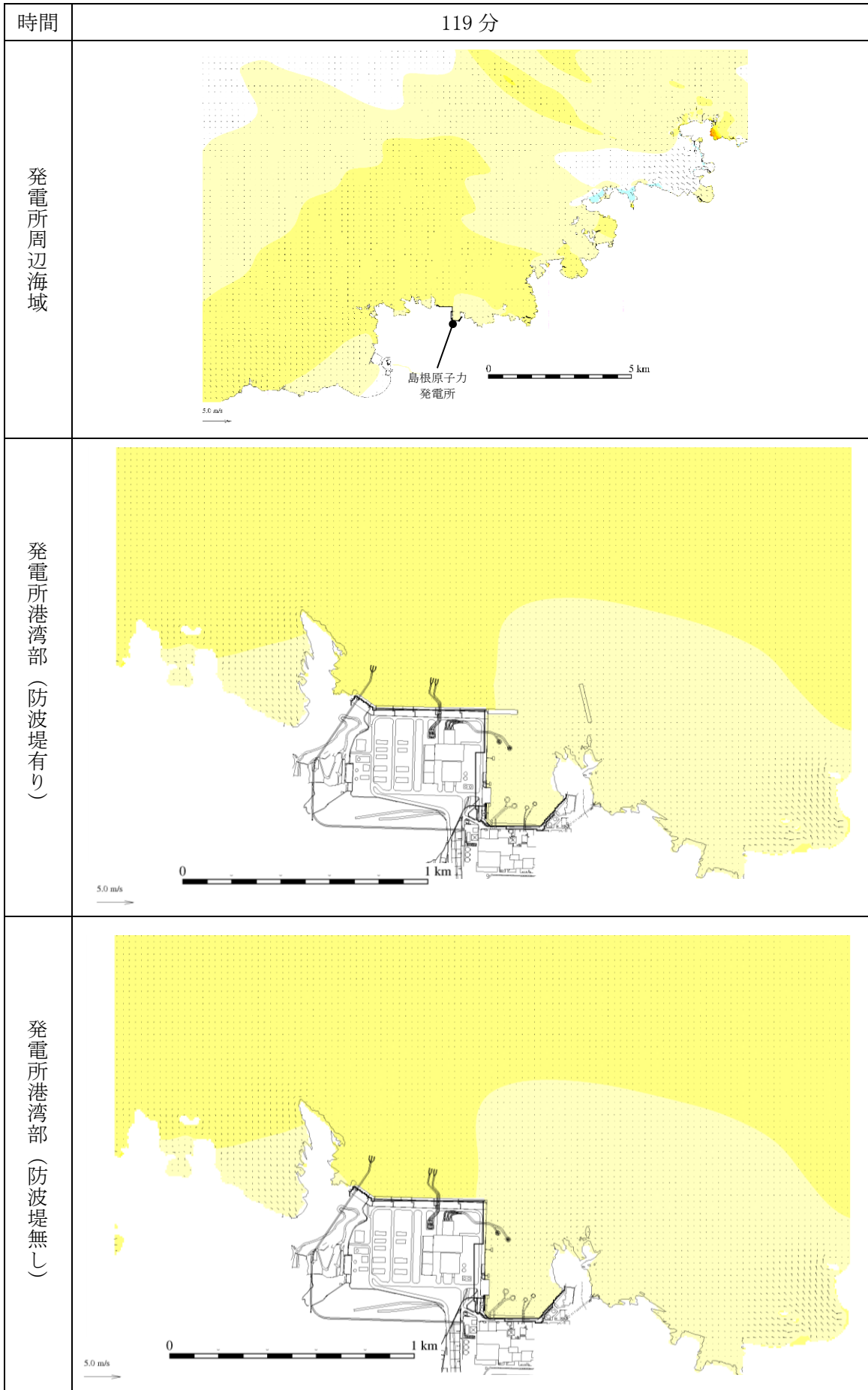


図 1-39 基準津波 1 の水位変動・流向ベクトル

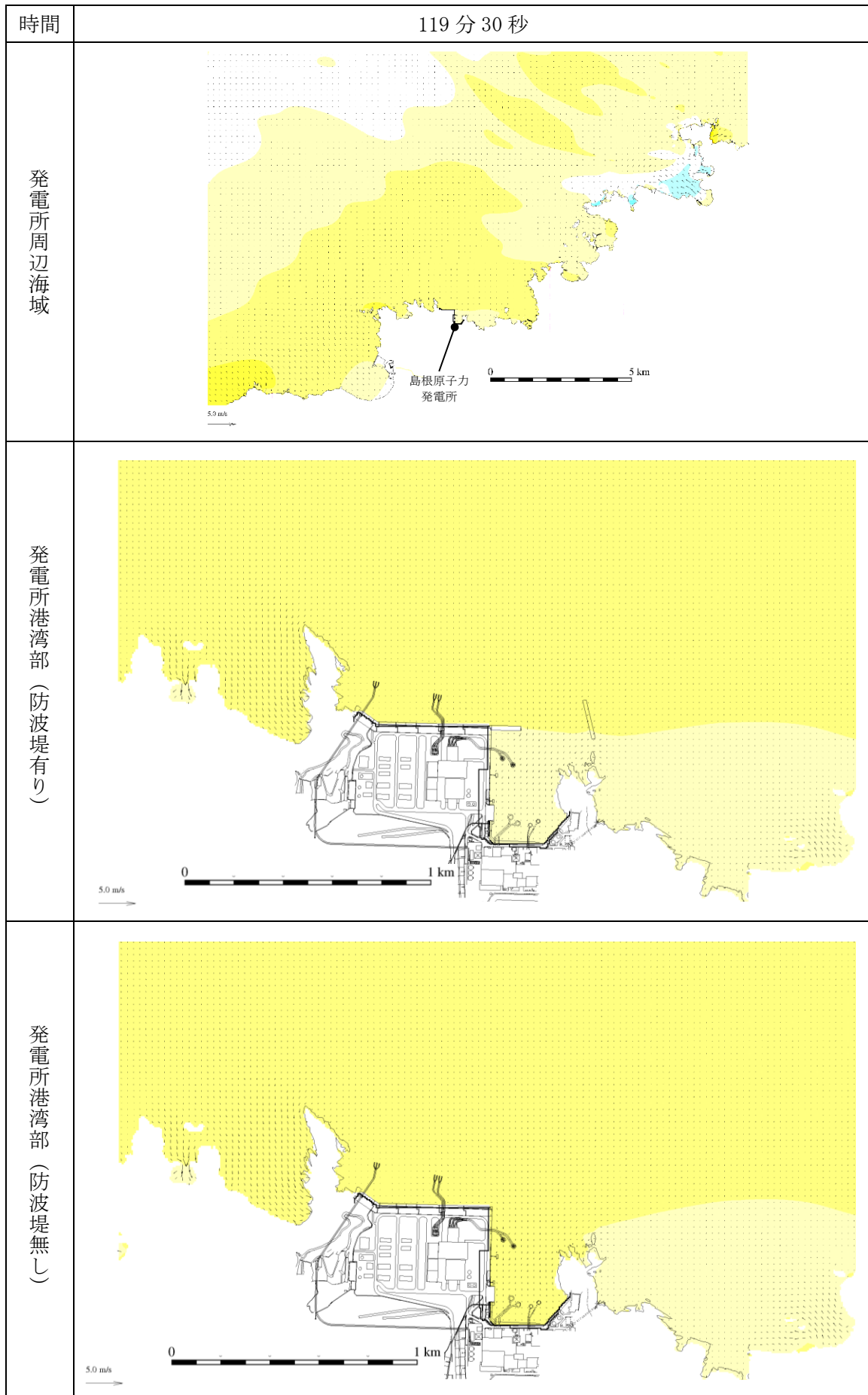


図 1-40 基準津波 1 の水位変動・流向ベクトル

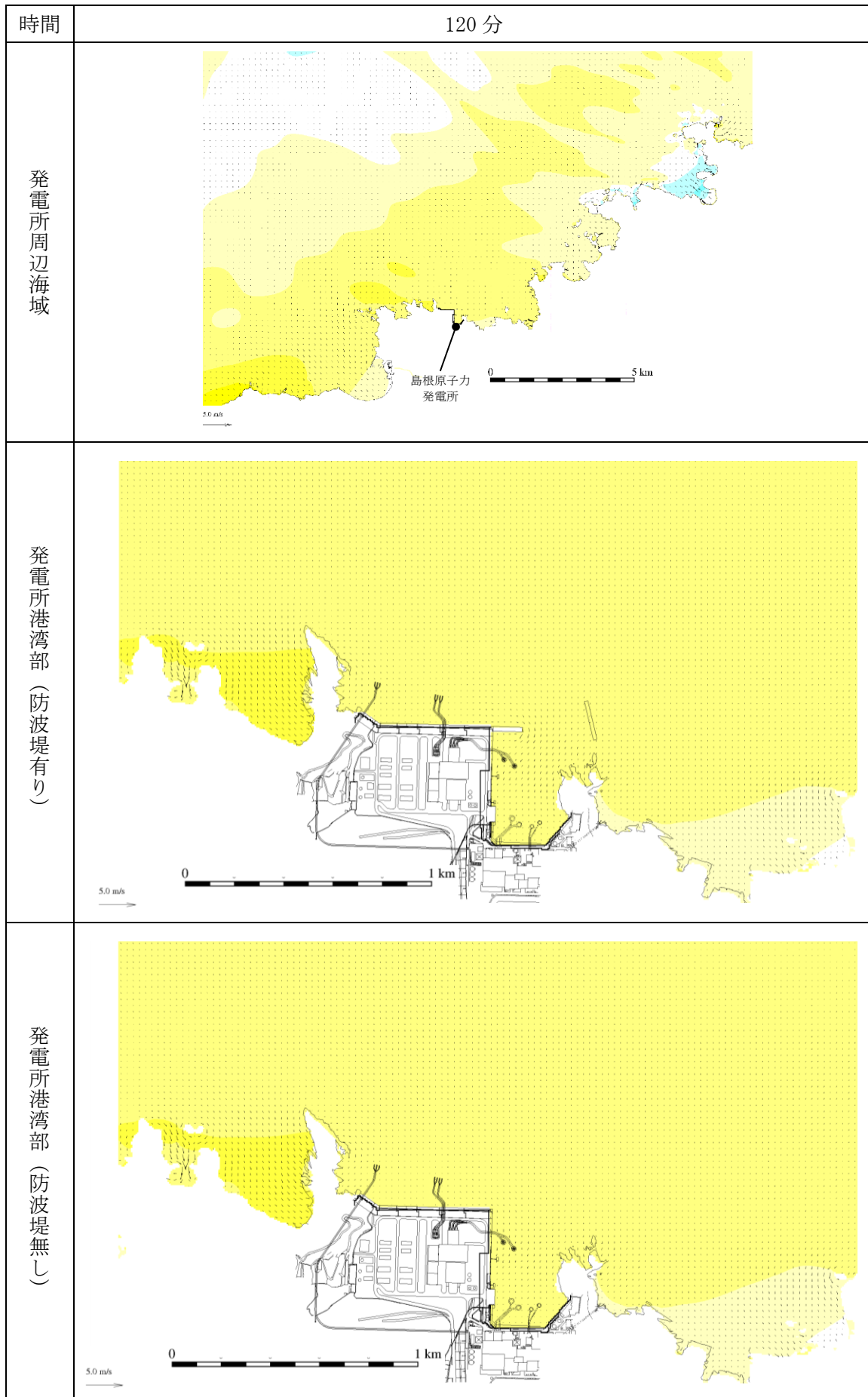


図 1-41 基準津波 1 の水位変動・流向ベクトル



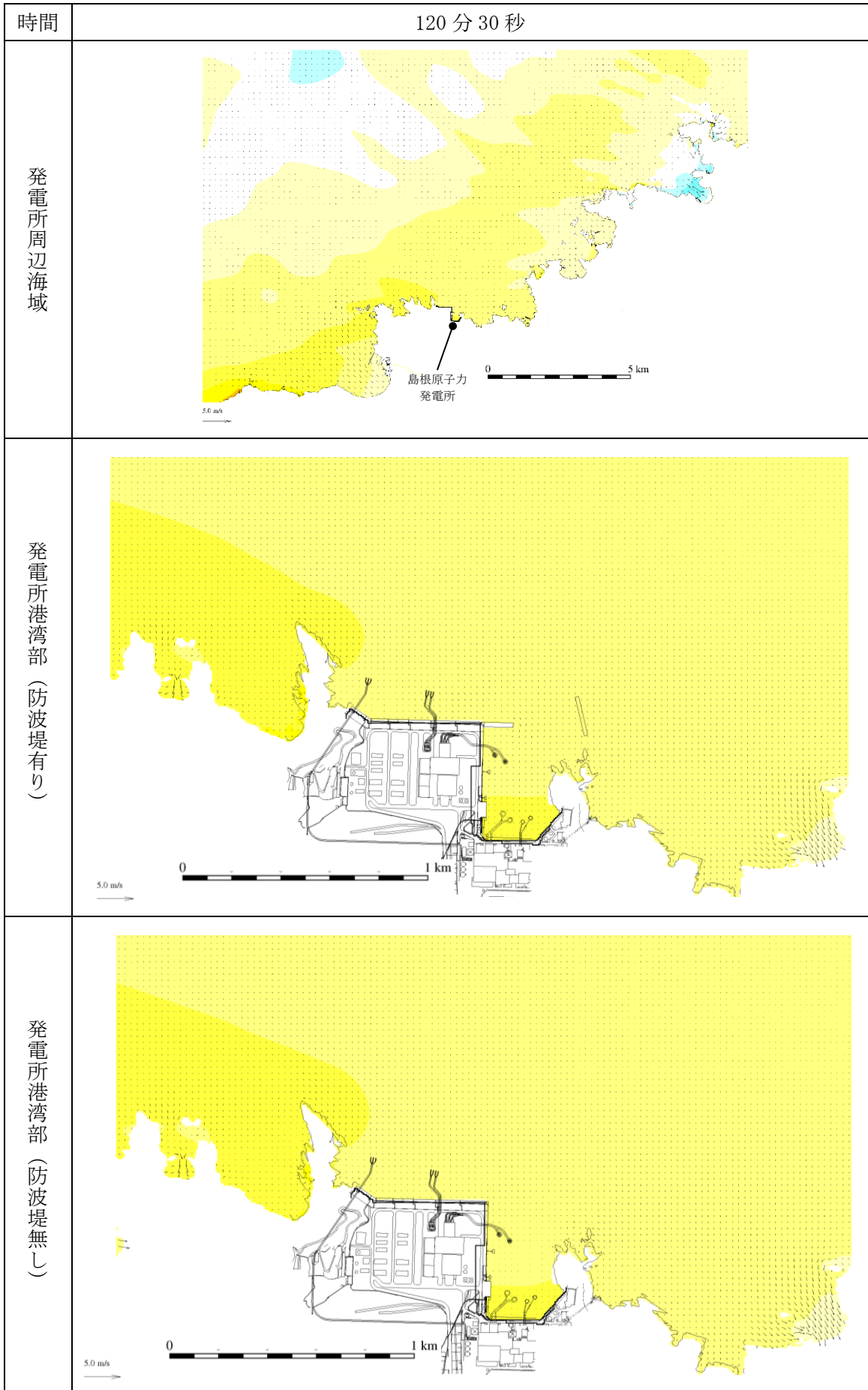


図 1-42 基準津波 1 の水位変動・流向ベクトル

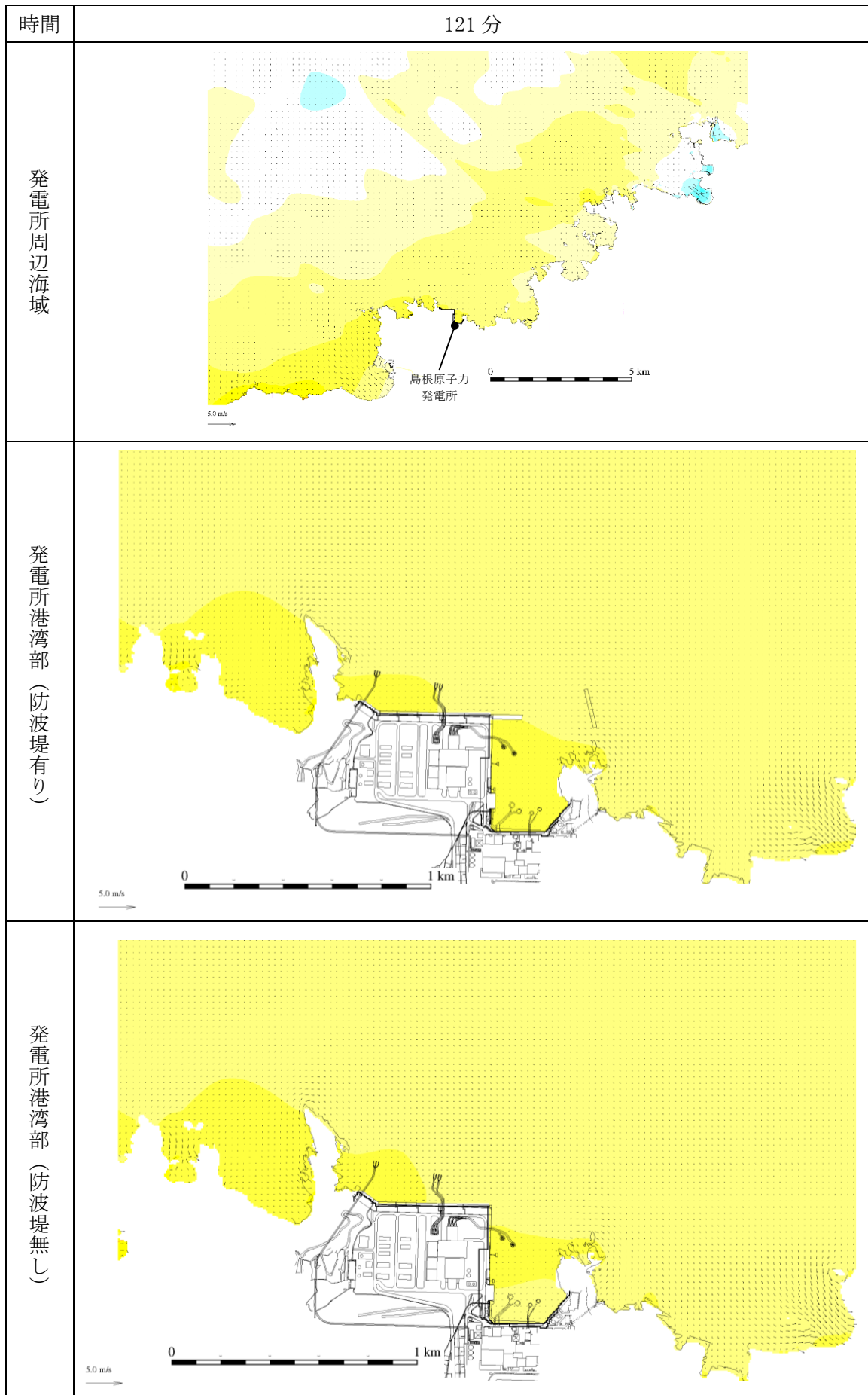


図 1-43 基準津波 1 の水位変動・流向ベクトル



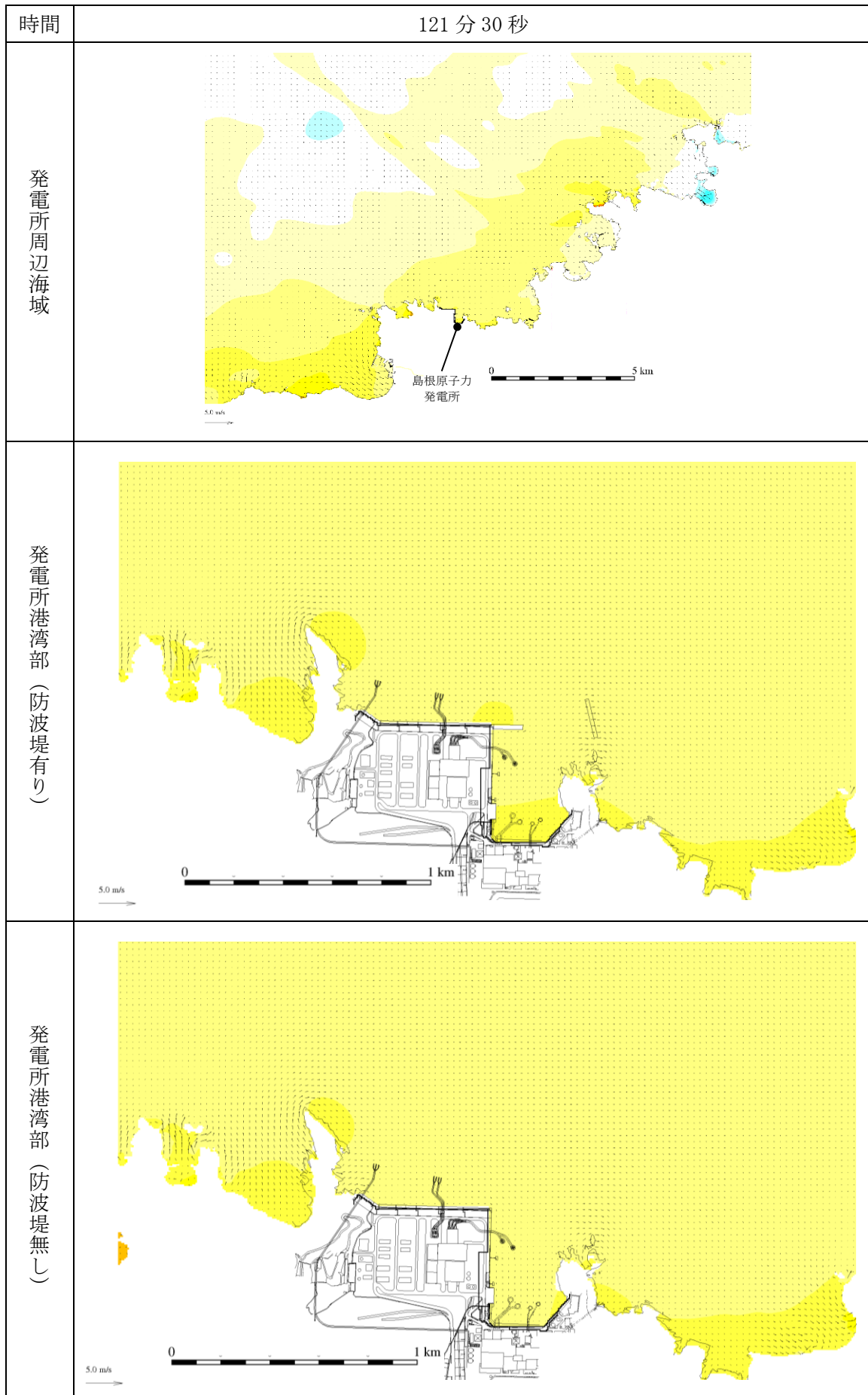


図 1-44 基準津波 1 の水位変動・流向ベクトル

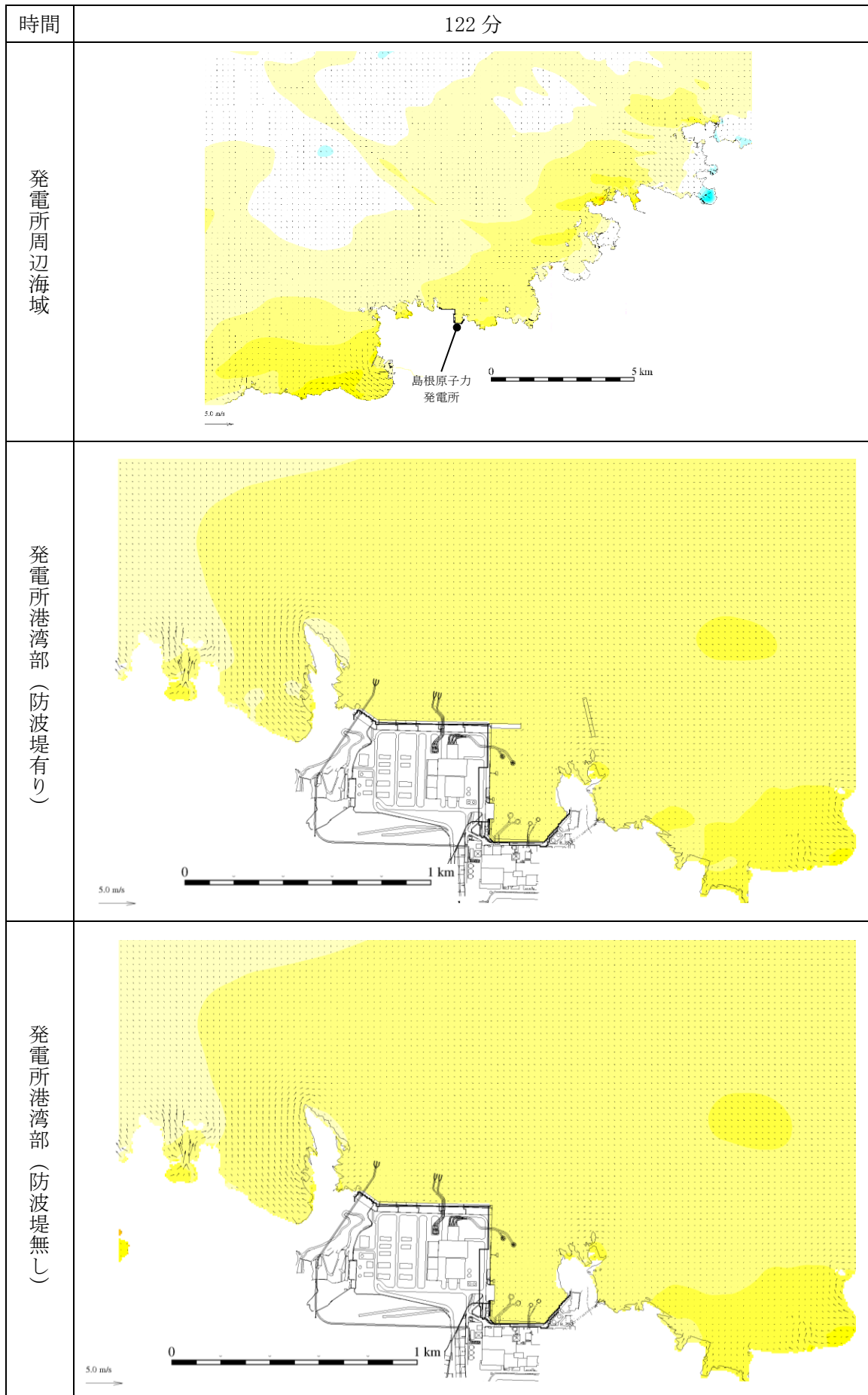


図 1-45 基準津波 1 の水位変動・流向ベクトル

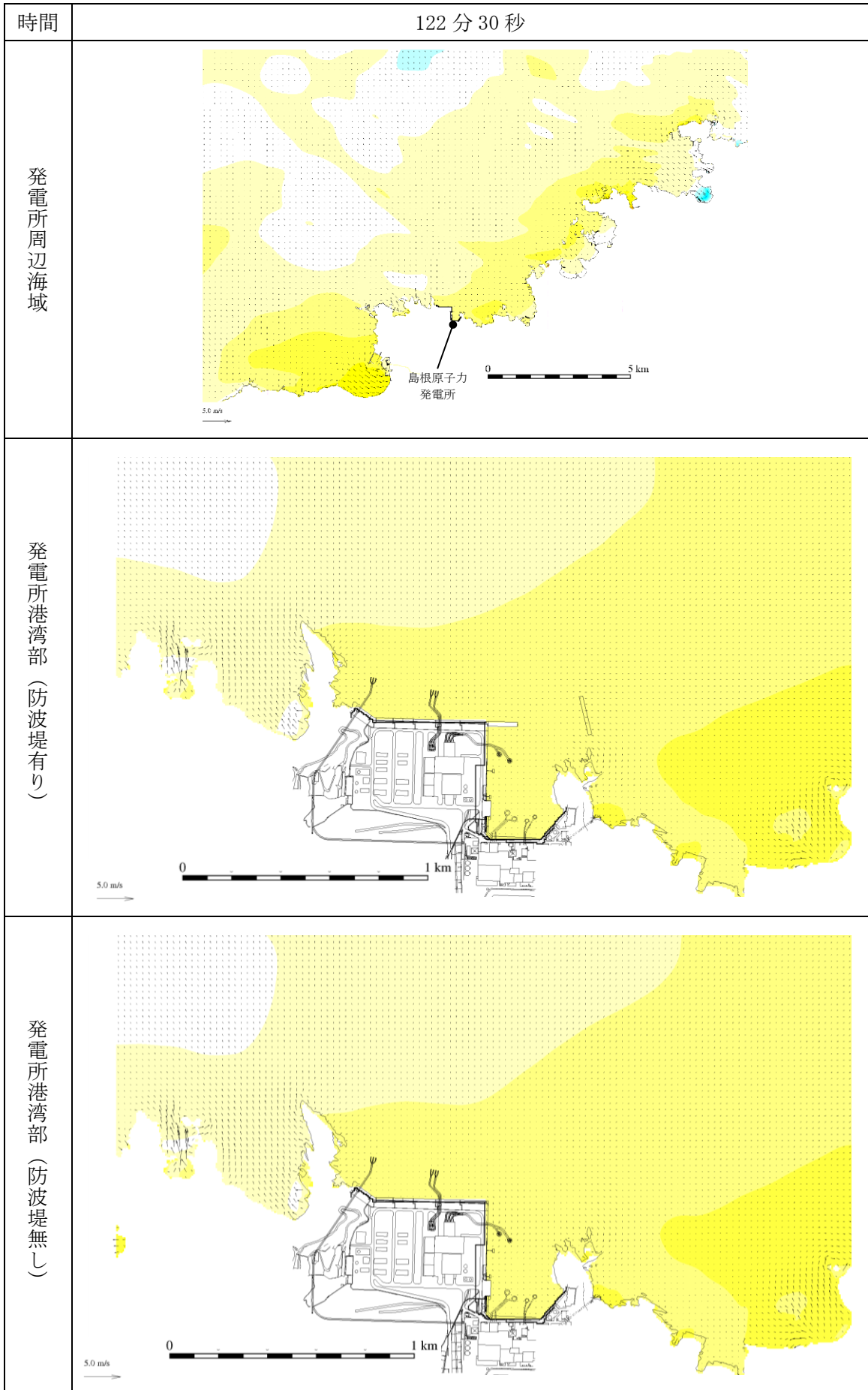


図 1-46 基準津波 1 の水位変動・流向ベクトル

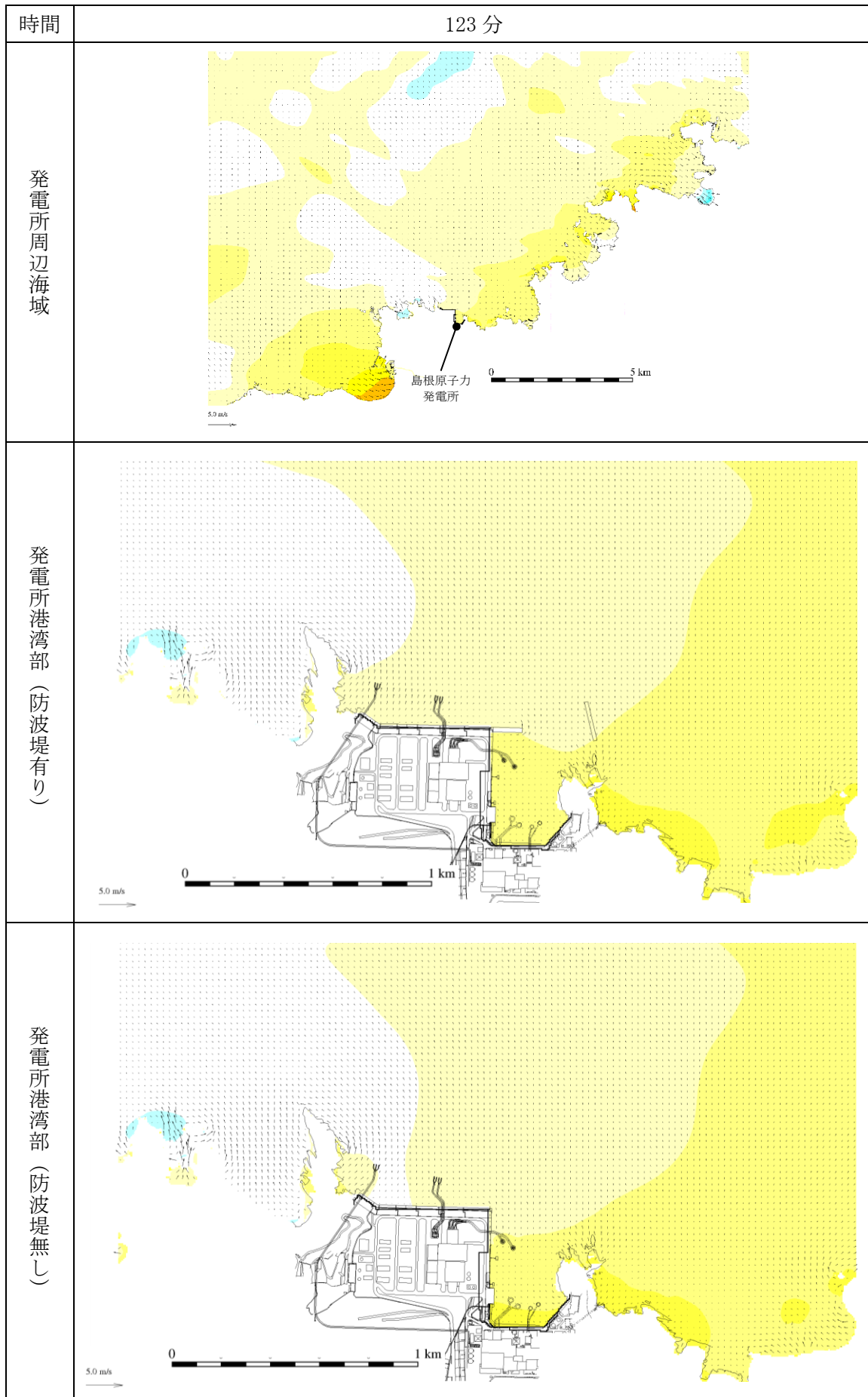


図 1-47 基準津波 1 の水位変動・流向ベクトル

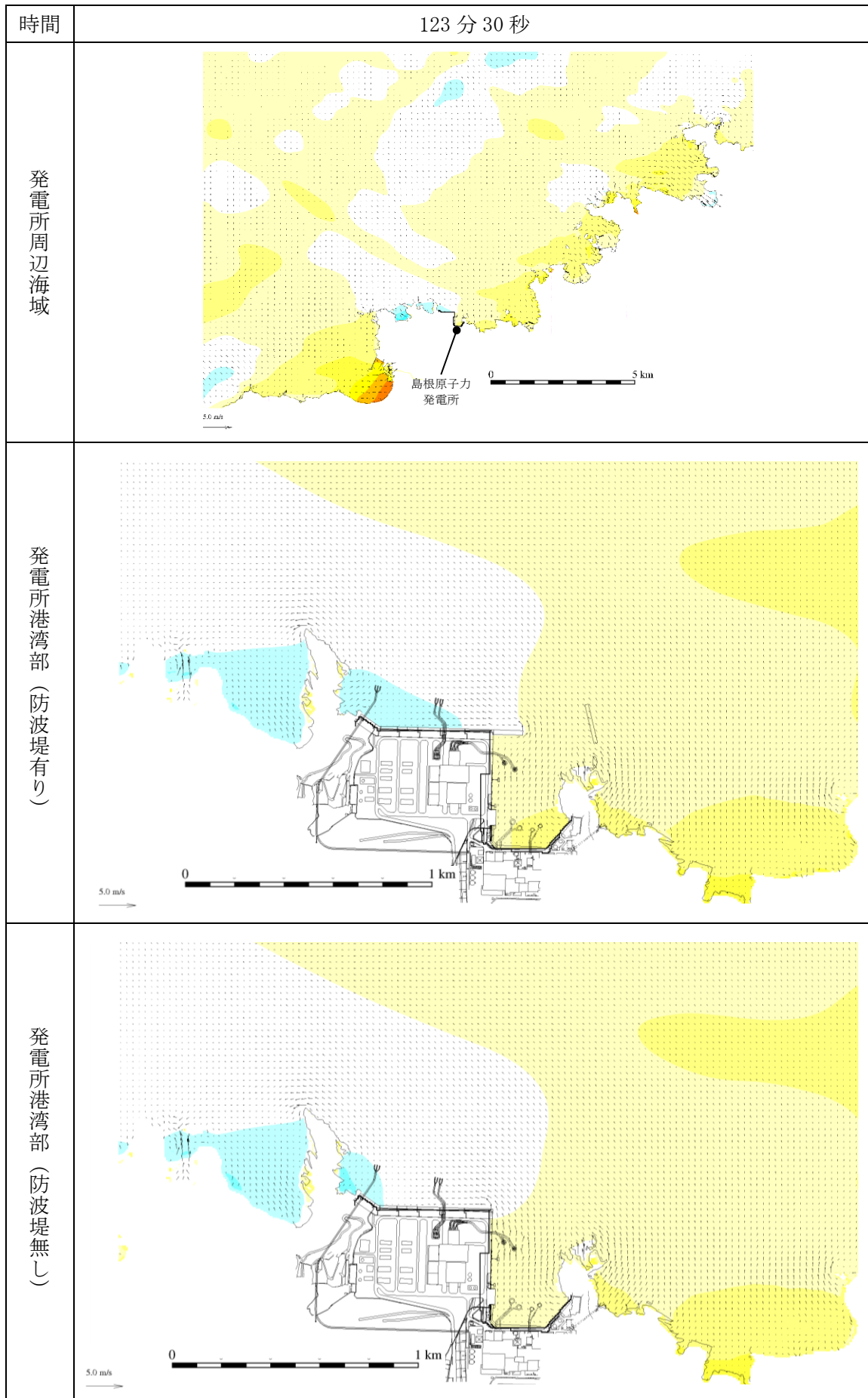


図 1-48 基準津波 1 の水位変動・流向ベクトル



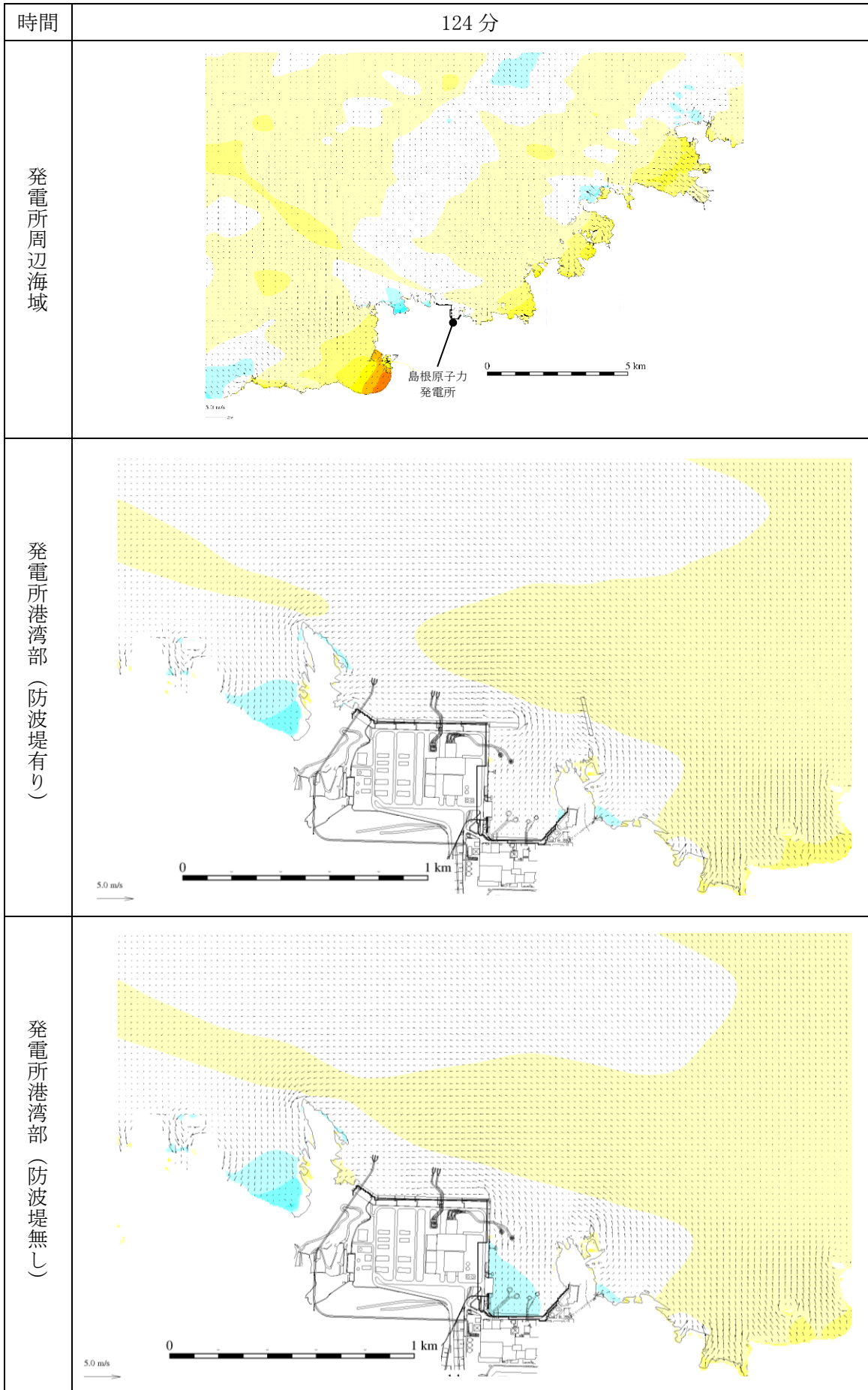


図 1-49 基準津波 1 の水位変動・流向ベクトル

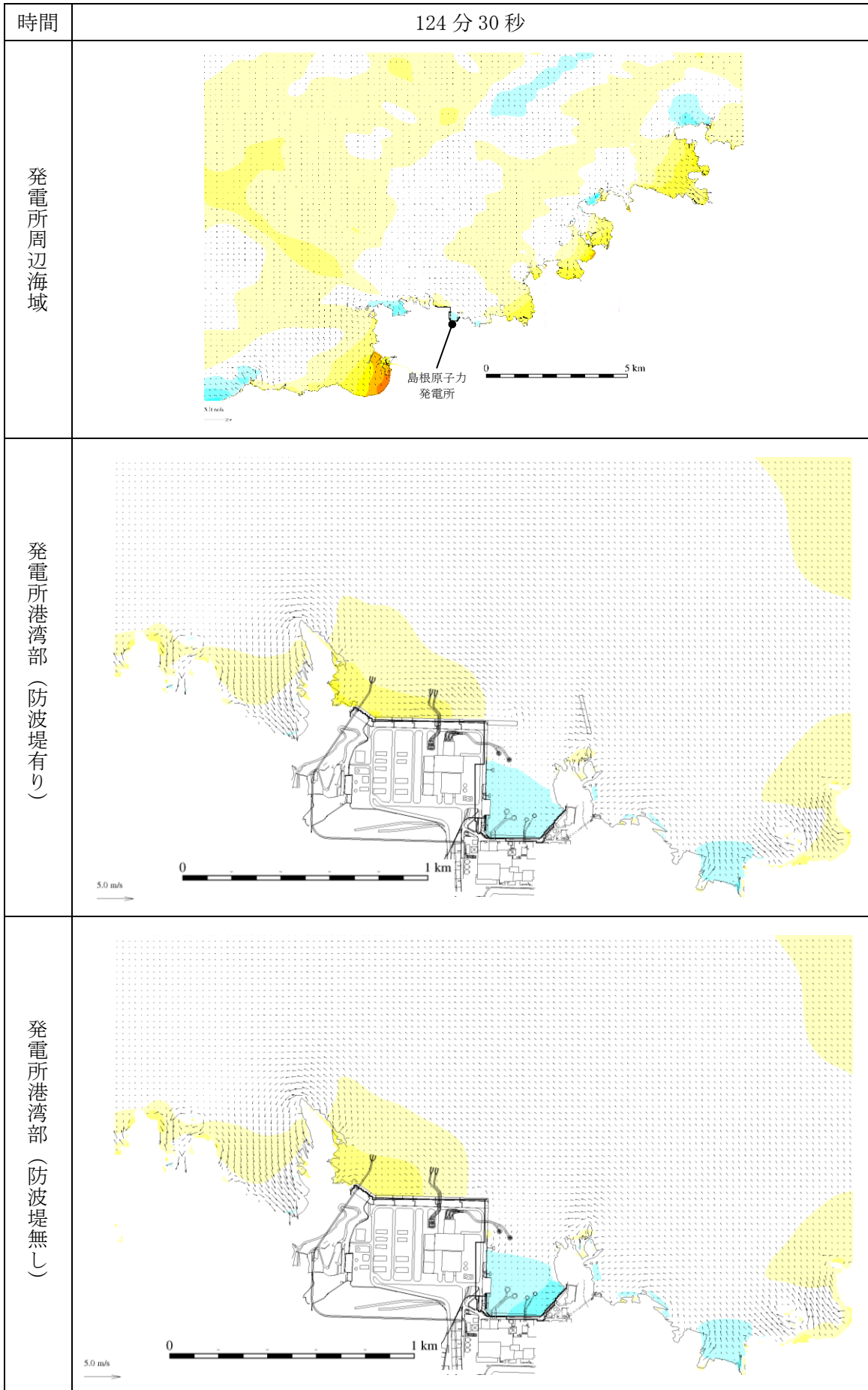


図 1-50 基準津波 1 の水位変動・流向ベクトル



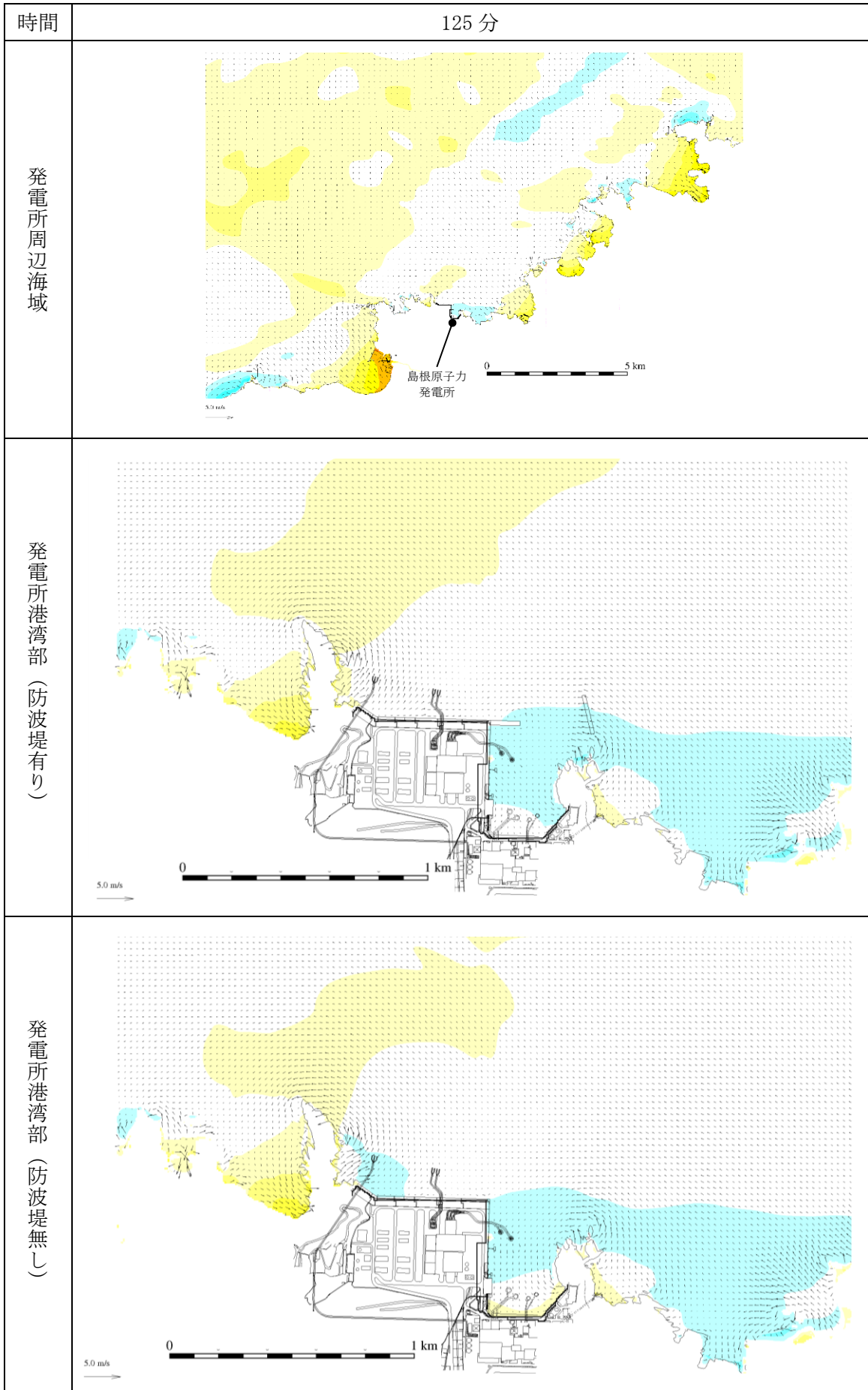


図 1-51 基準津波 1 の水位変動・流向ベクトル

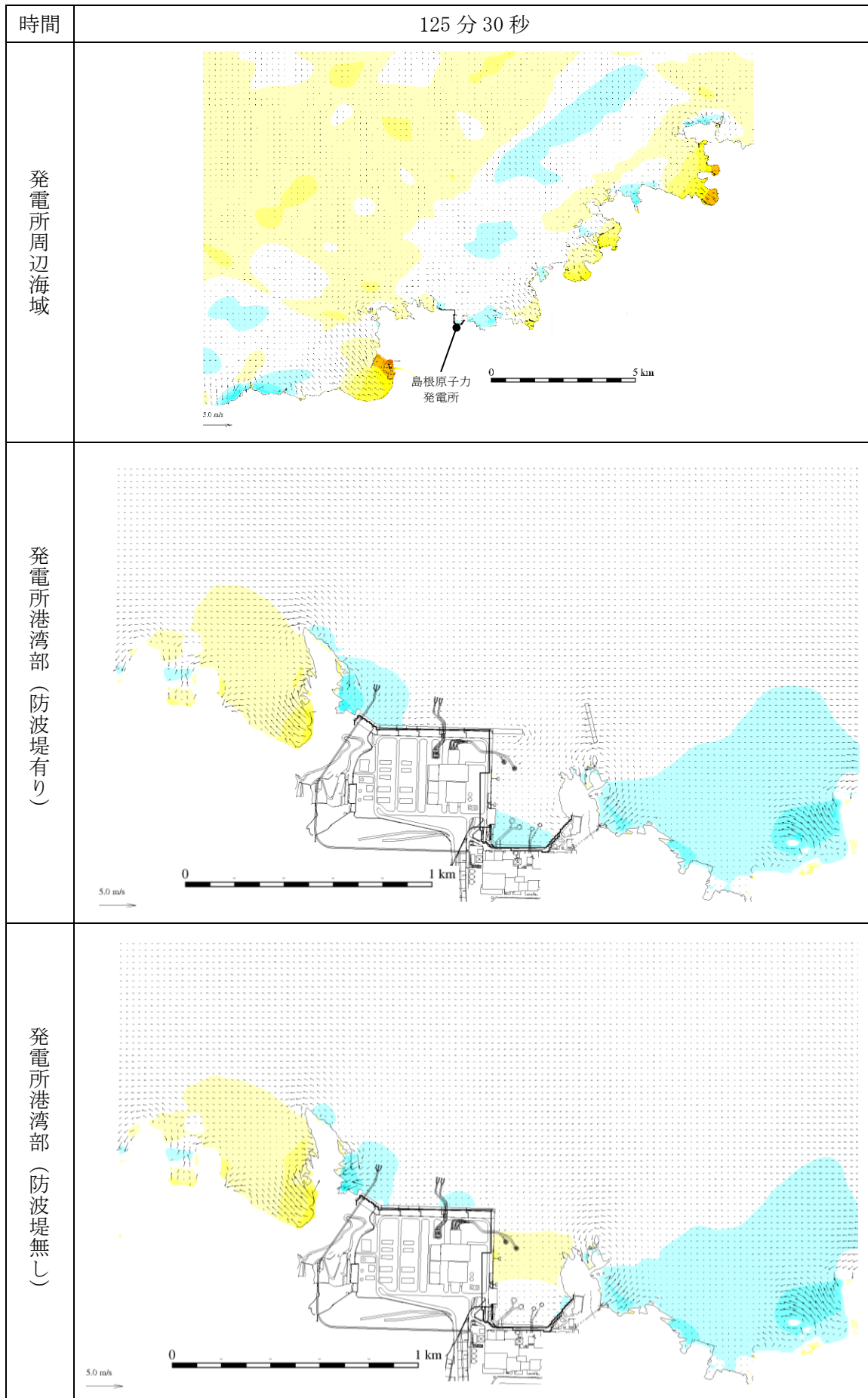


図 1-52 基準津波 1 の水位変動・流向ベクトル

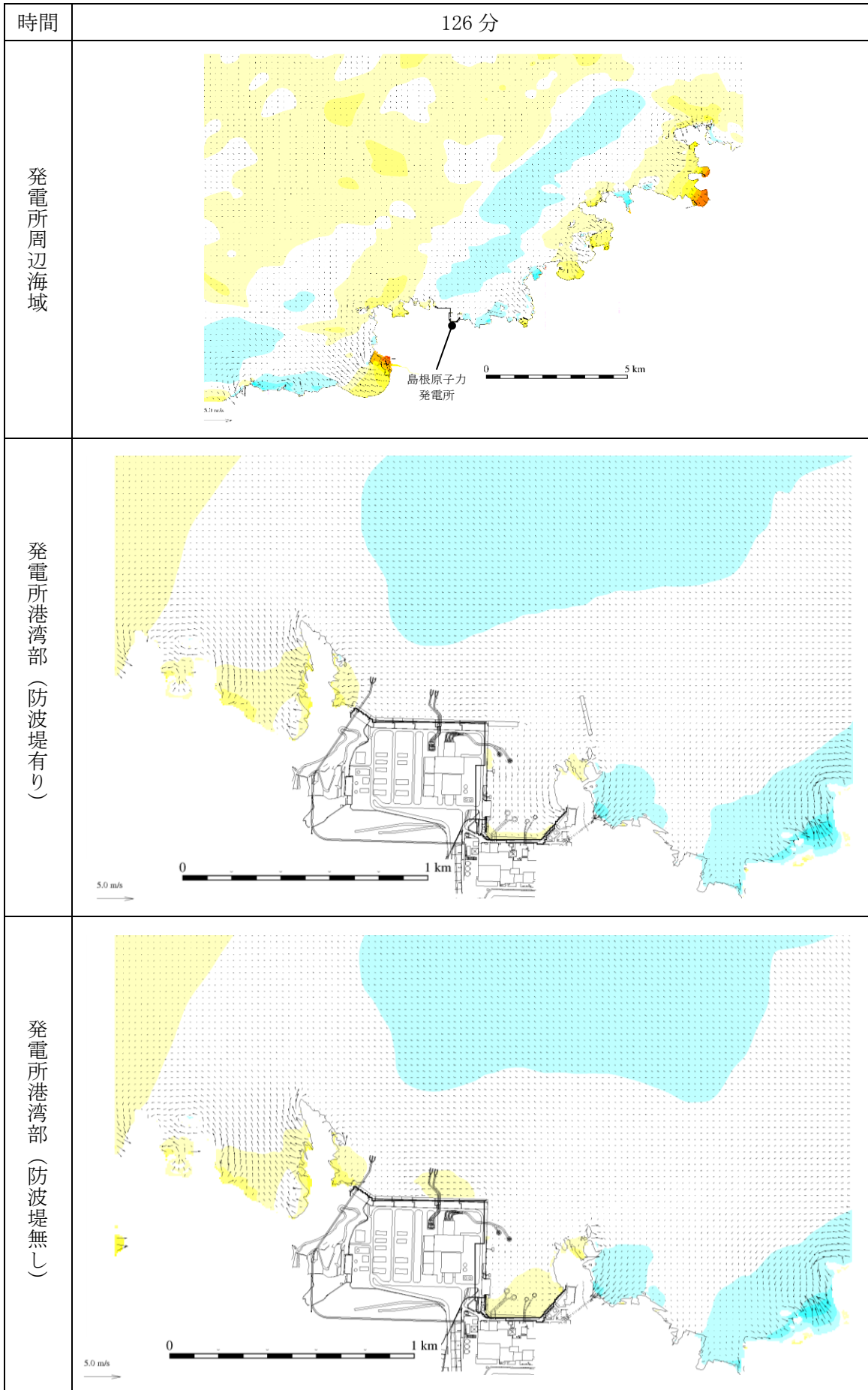


図 1-53 基準津波 1 の水位変動・流向ベクトル

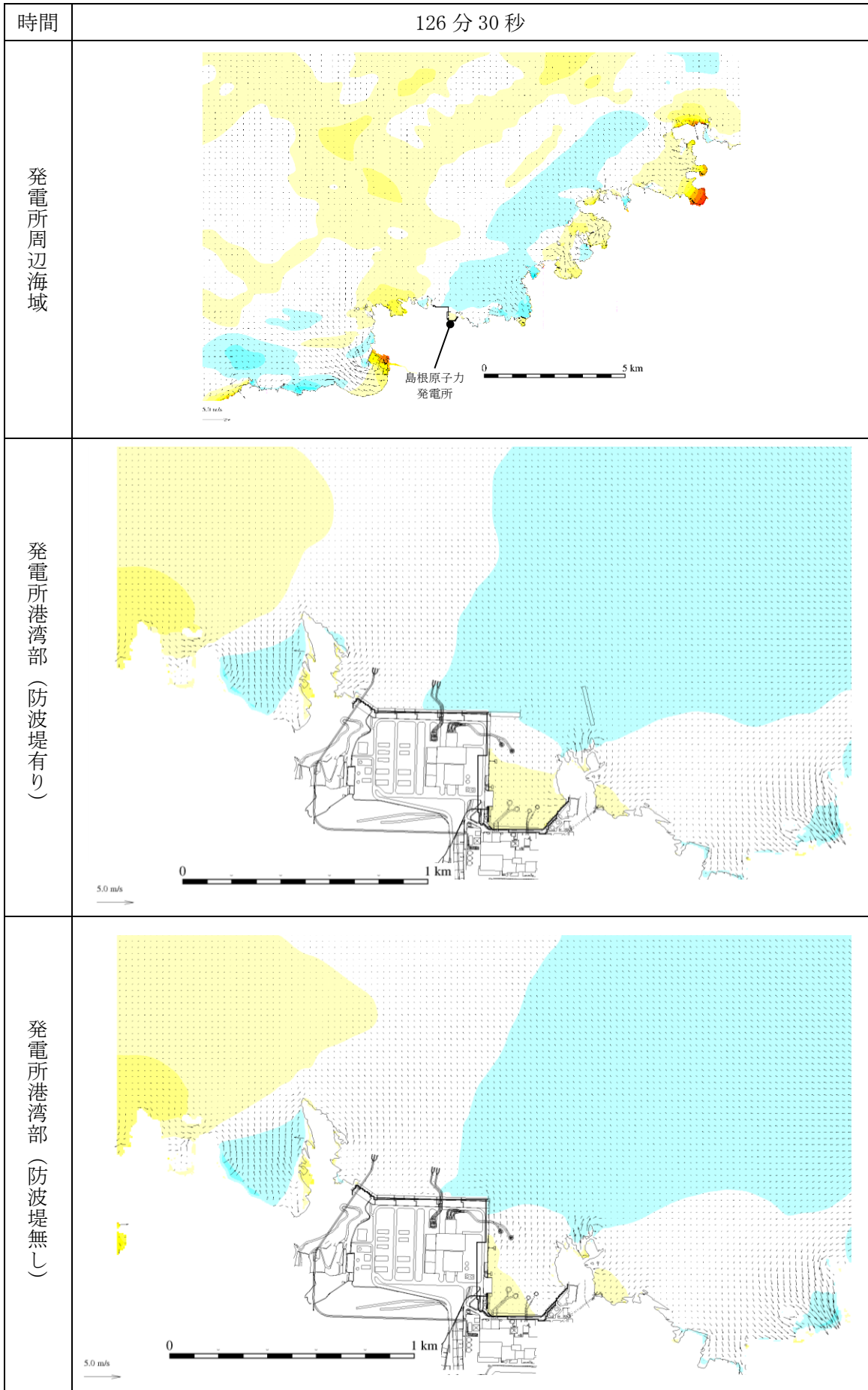


図 1-54 基準津波 1 の水位変動・流向ベクトル



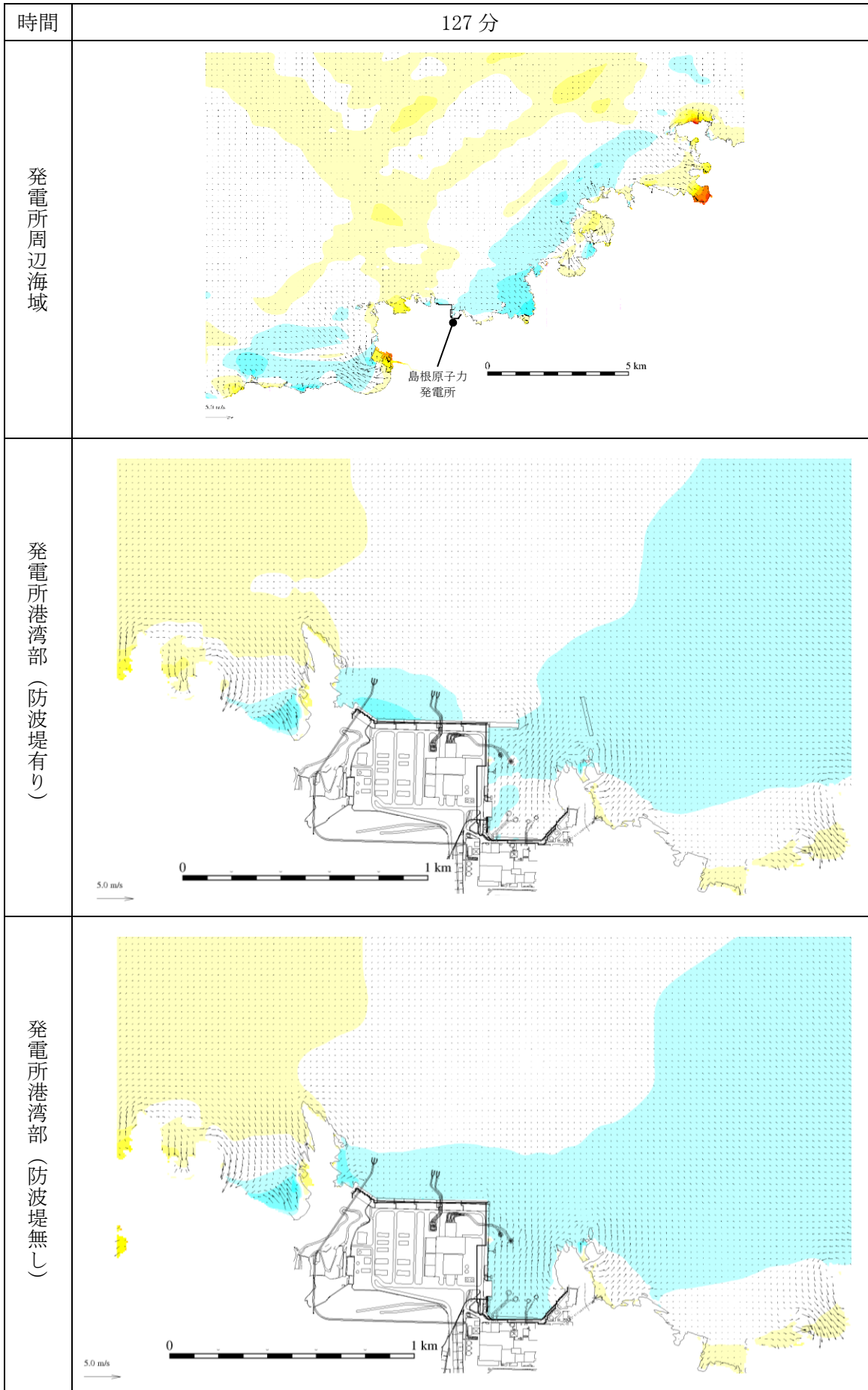


図 1-55 基準津波 1 の水位変動・流向ベクトル

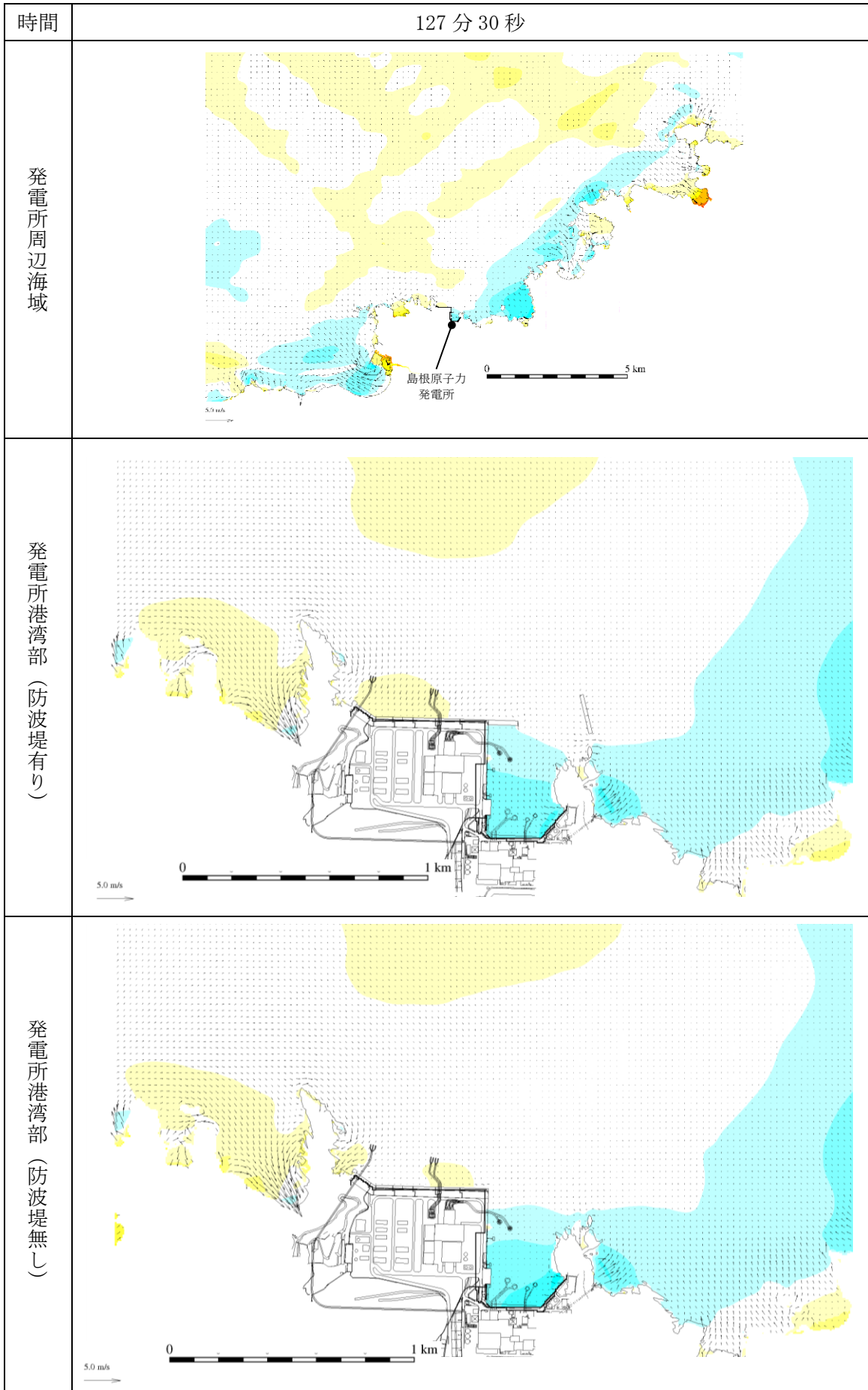


図 1-56 基準津波 1 の水位変動・流向ベクトル

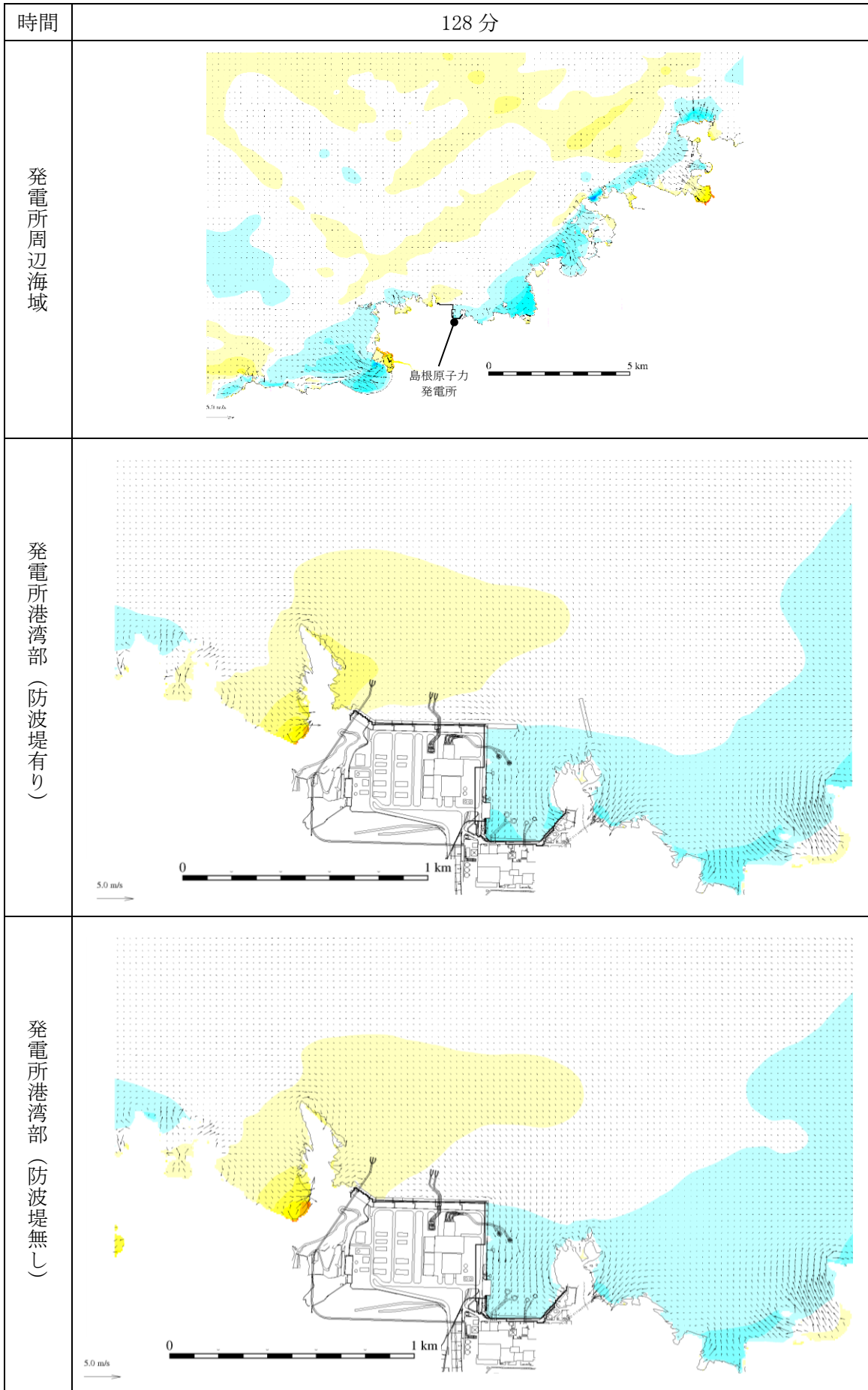


図 1-57 基準津波 1 の水位変動・流向ベクトル



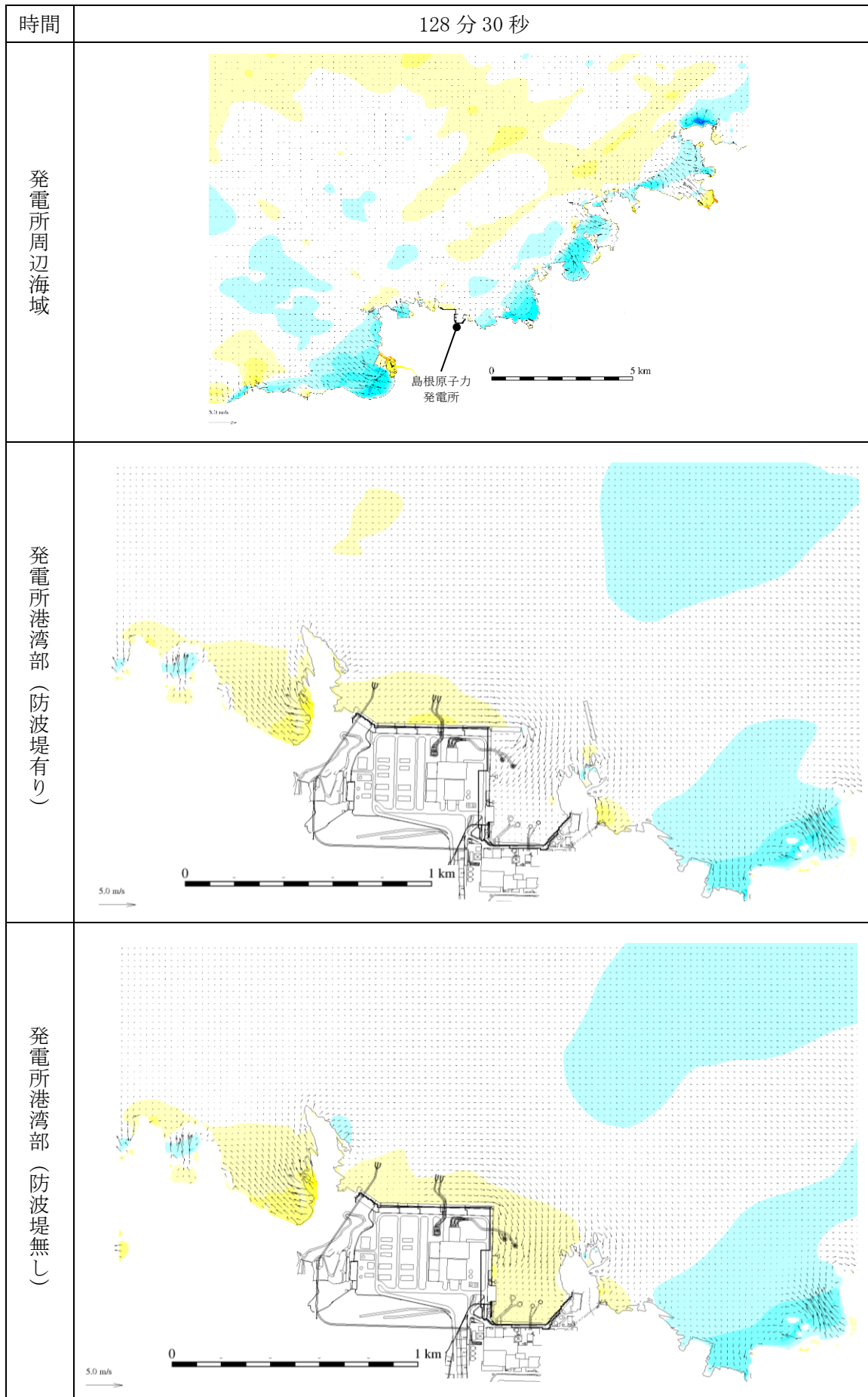


図 1-58 基準津波 1 の水位変動・流向ベクトル

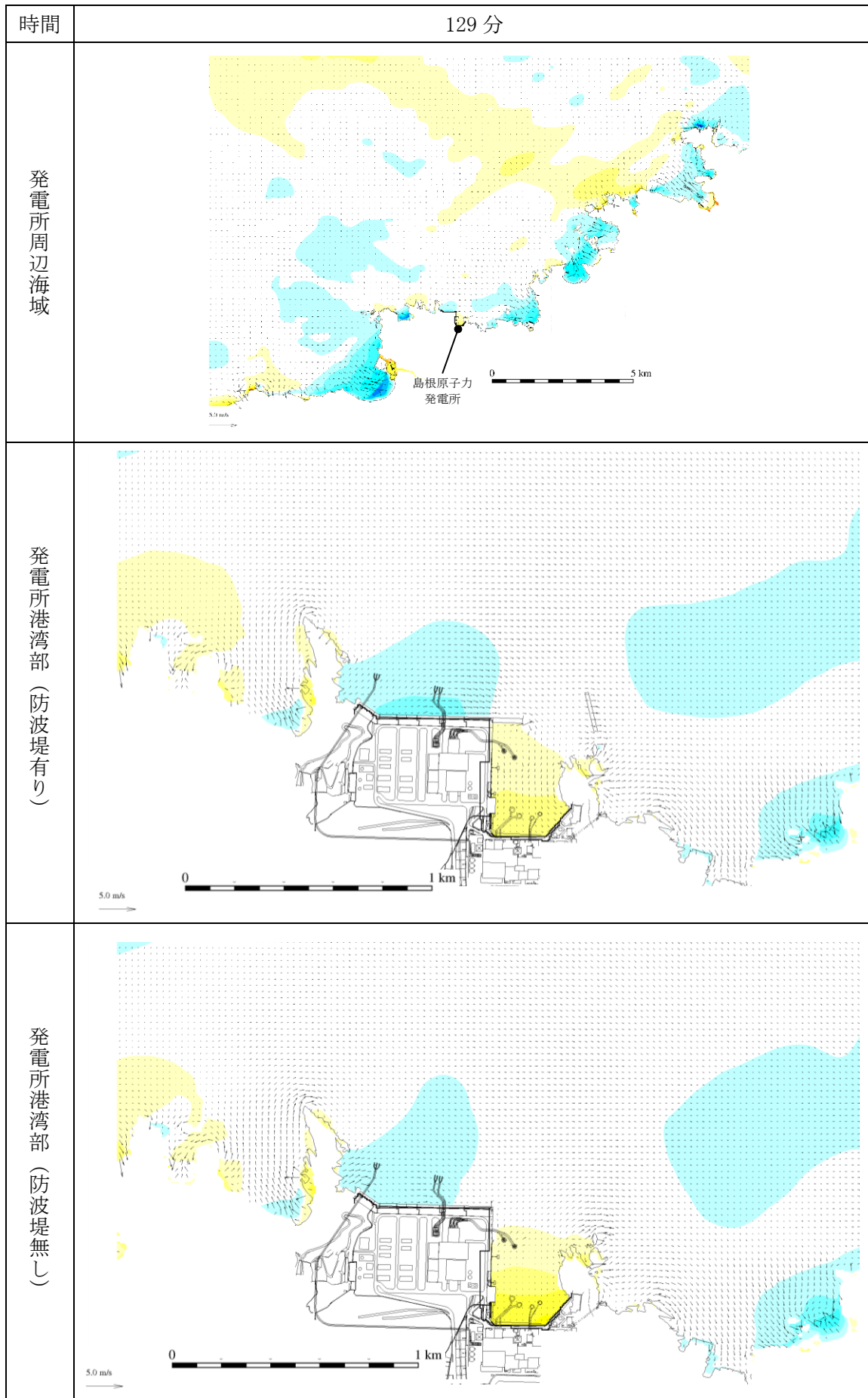


図 1-59 基準津波 1 の水位変動・流向ベクトル

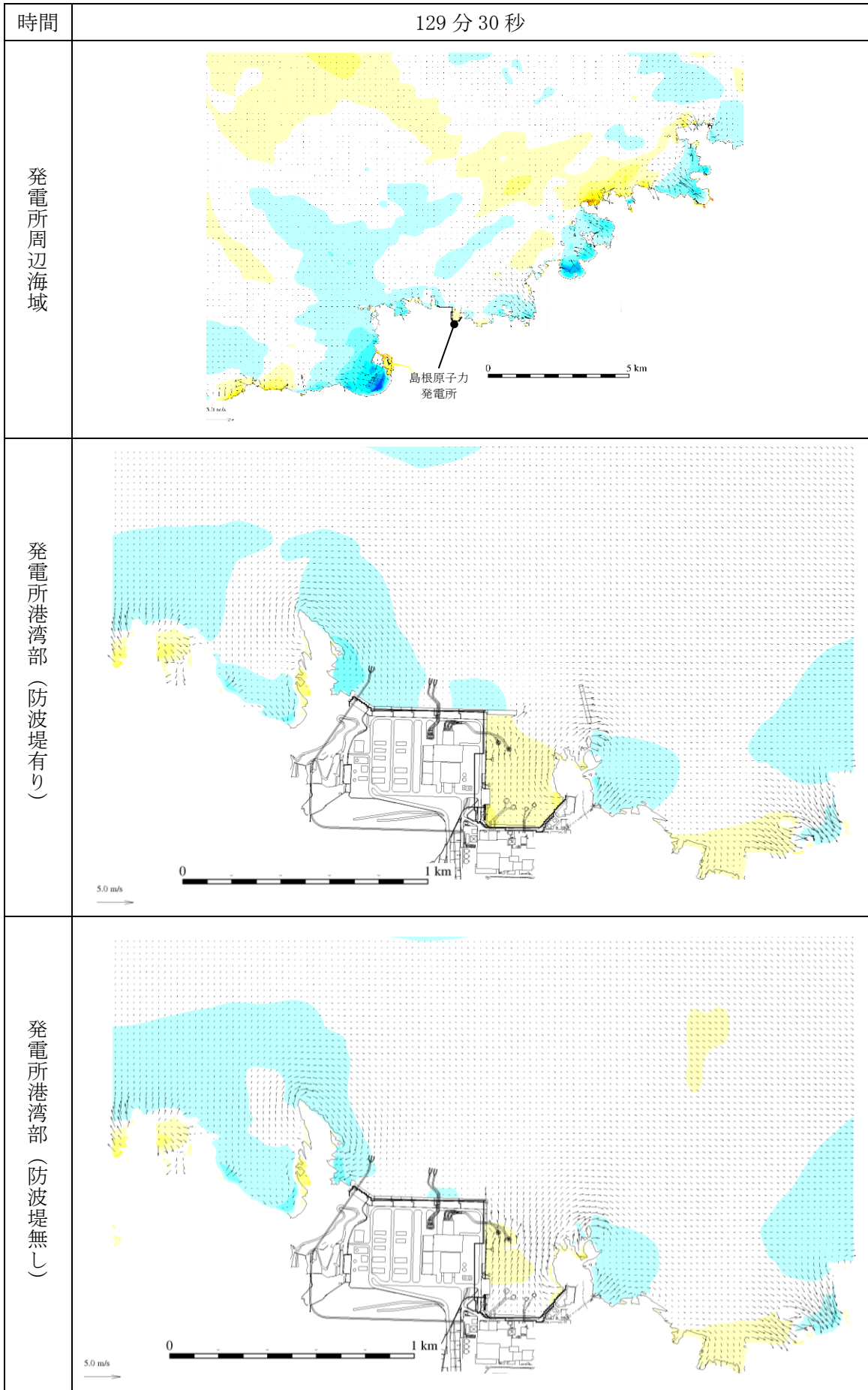


図 1-60 基準津波 1 の水位変動・流向ベクトル

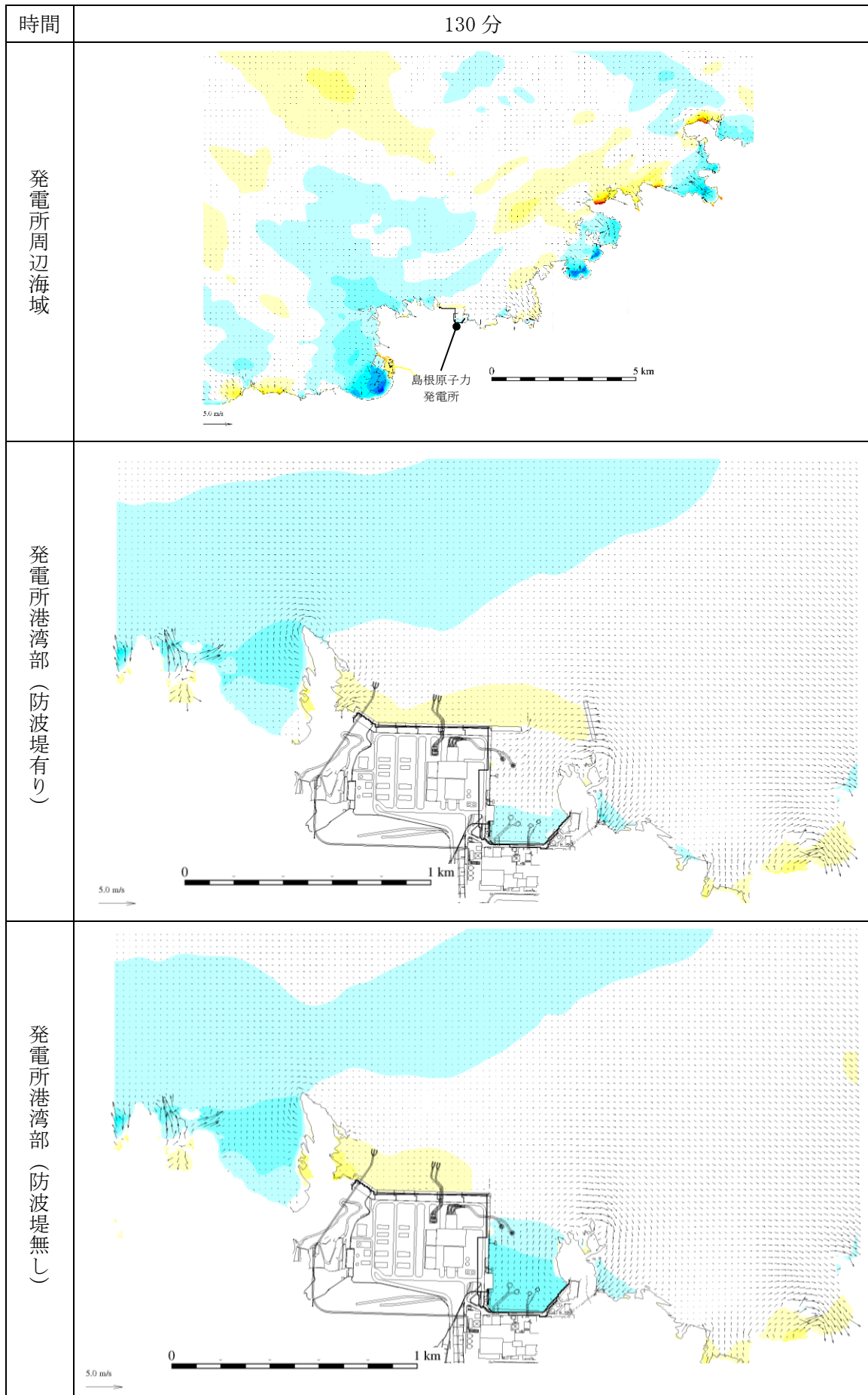


図 1-61 基準津波 1 の水位変動・流向ベクトル



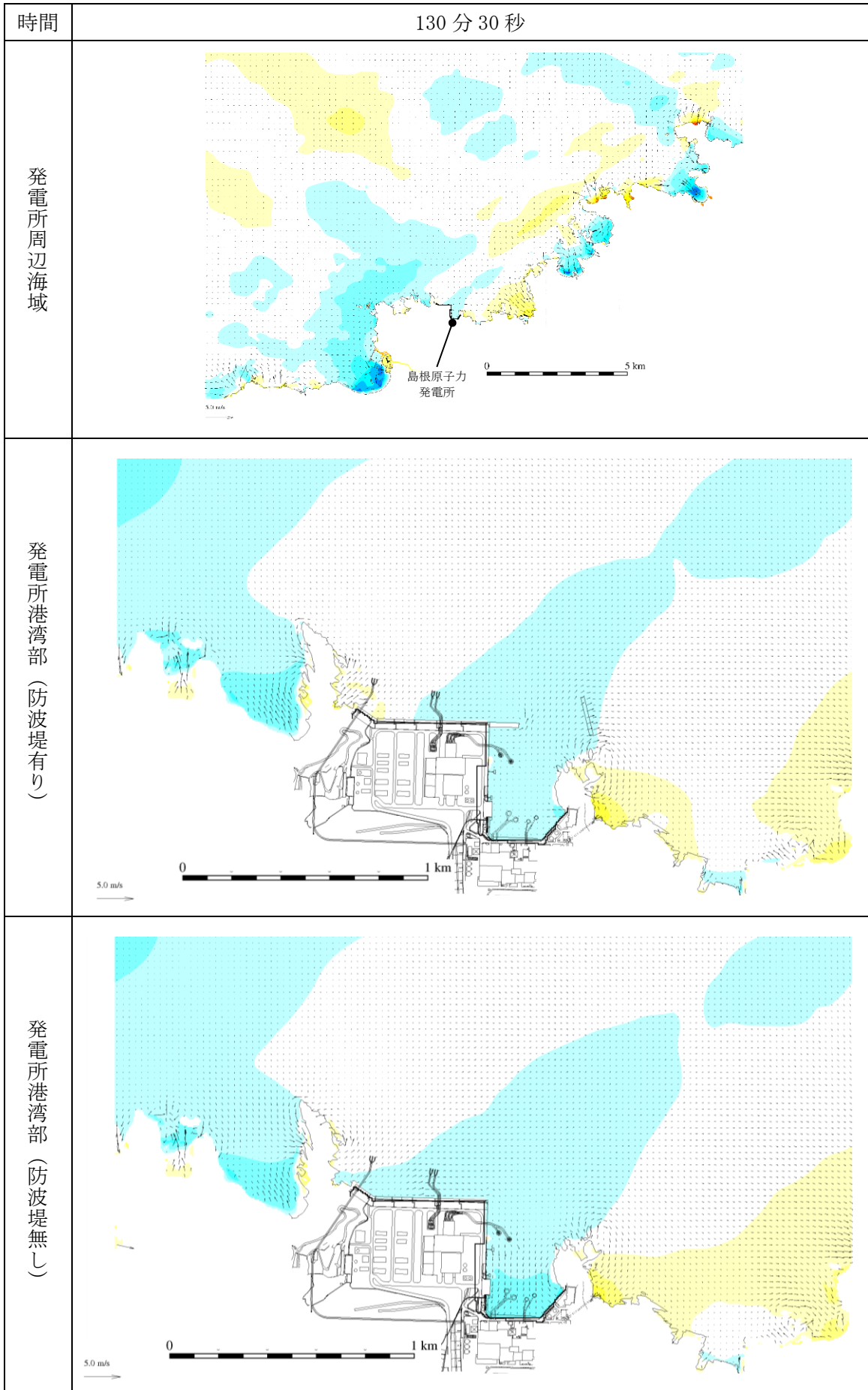


図 1-62 基準津波 1 の水位変動・流向ベクトル

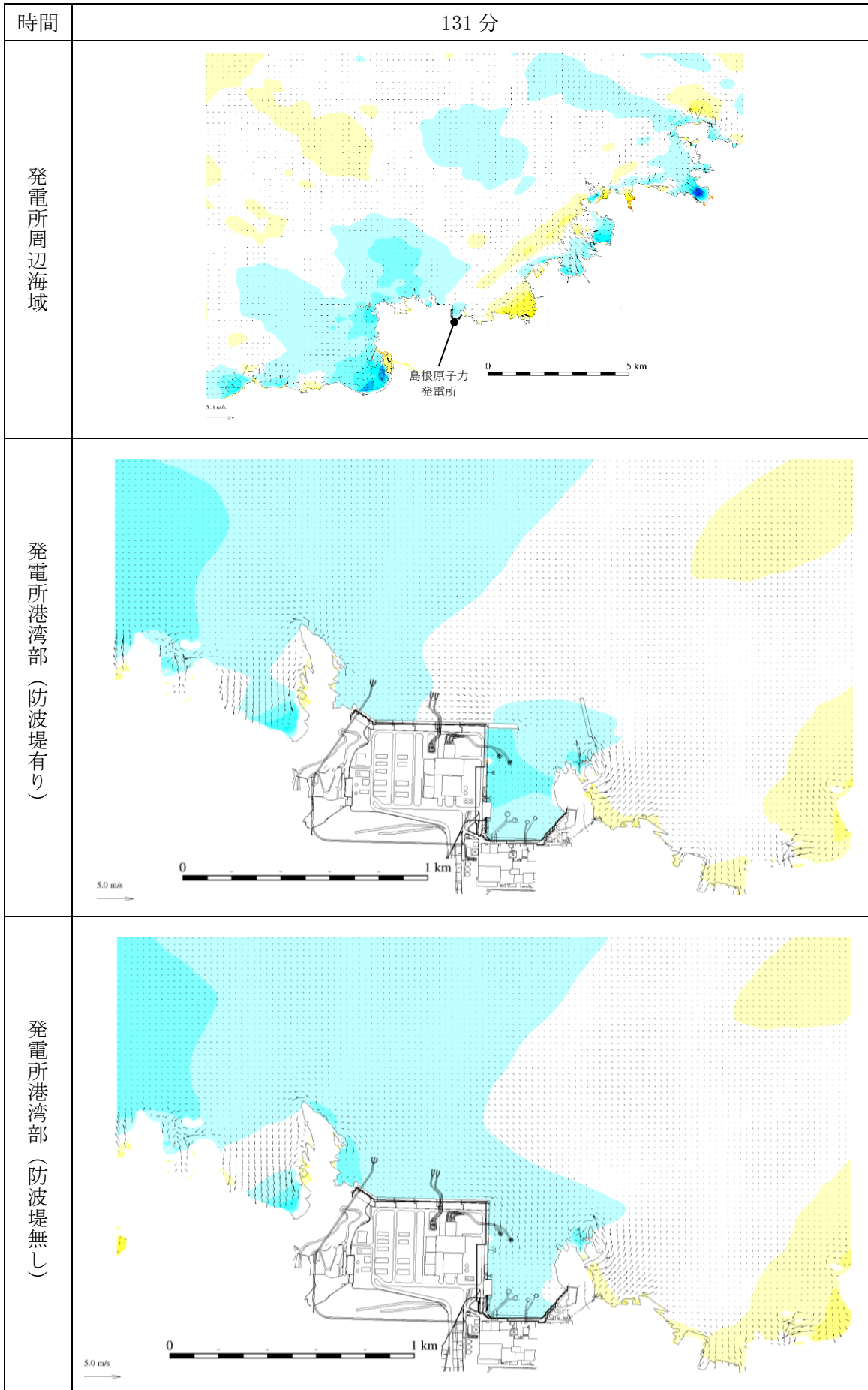


図 1-63 基準津波 1 の水位変動・流向ベクトル



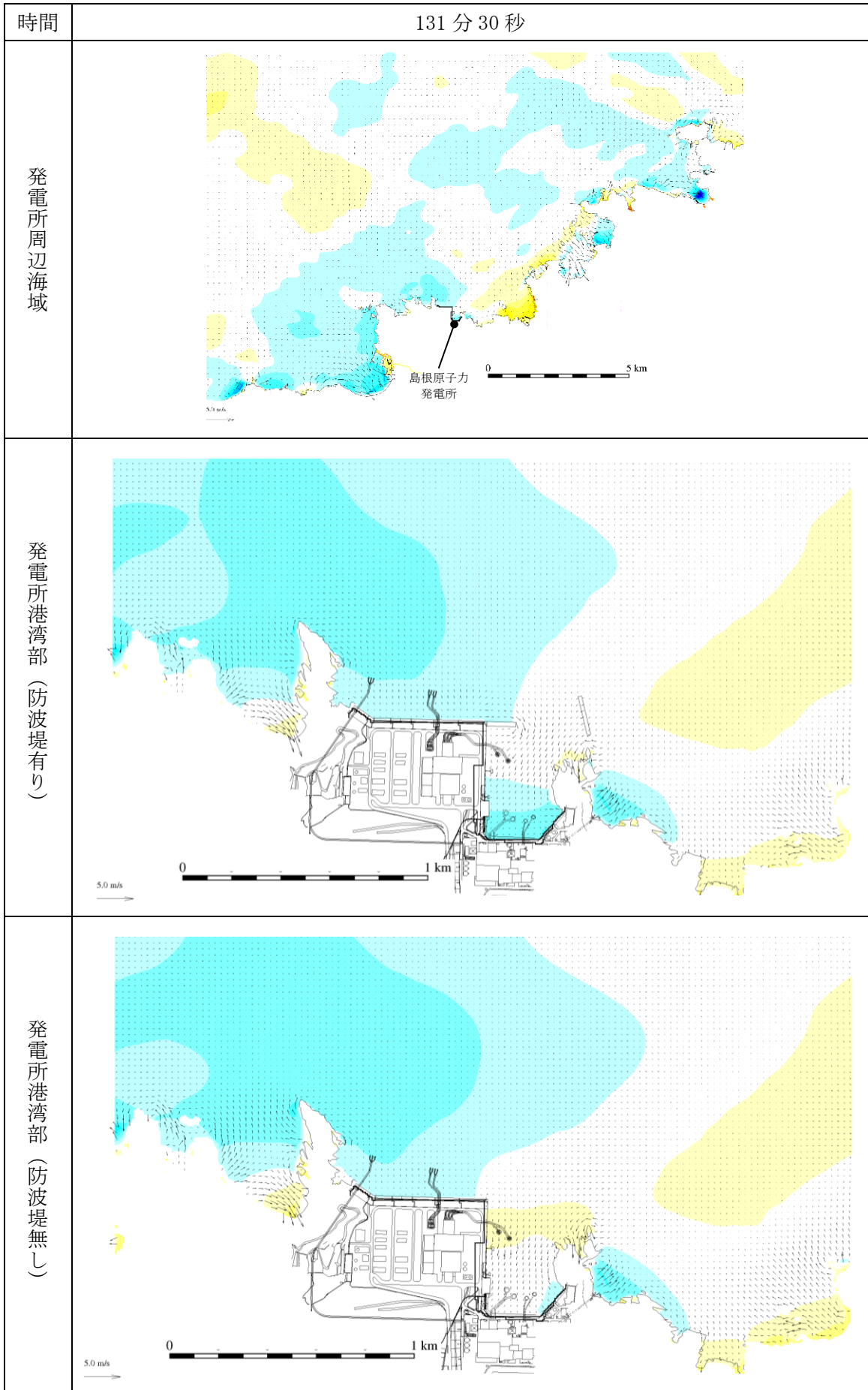


図 1-64 基準津波 1 の水位変動・流向ベクトル

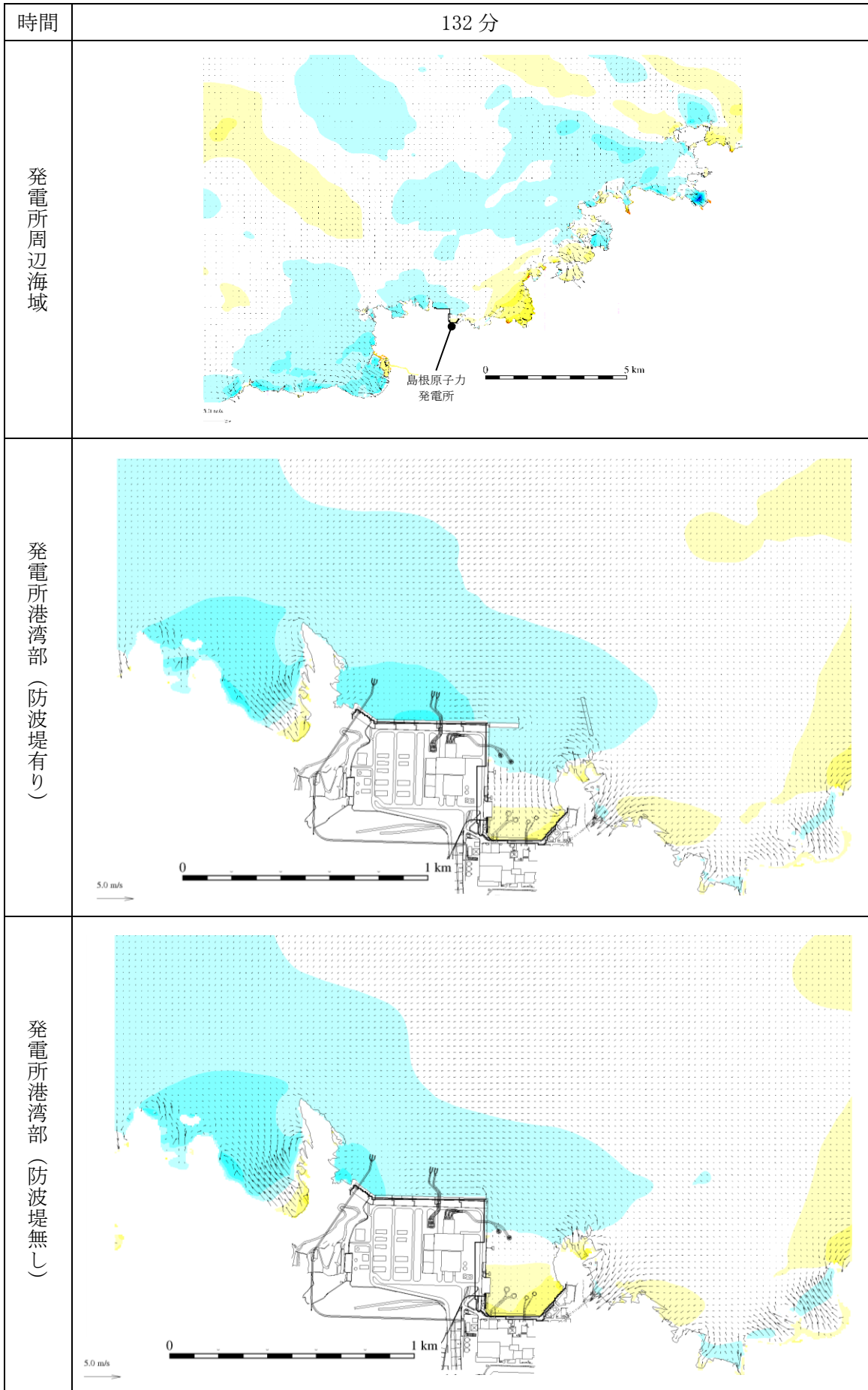


図 1-65 基準津波 1 の水位変動・流向ベクトル

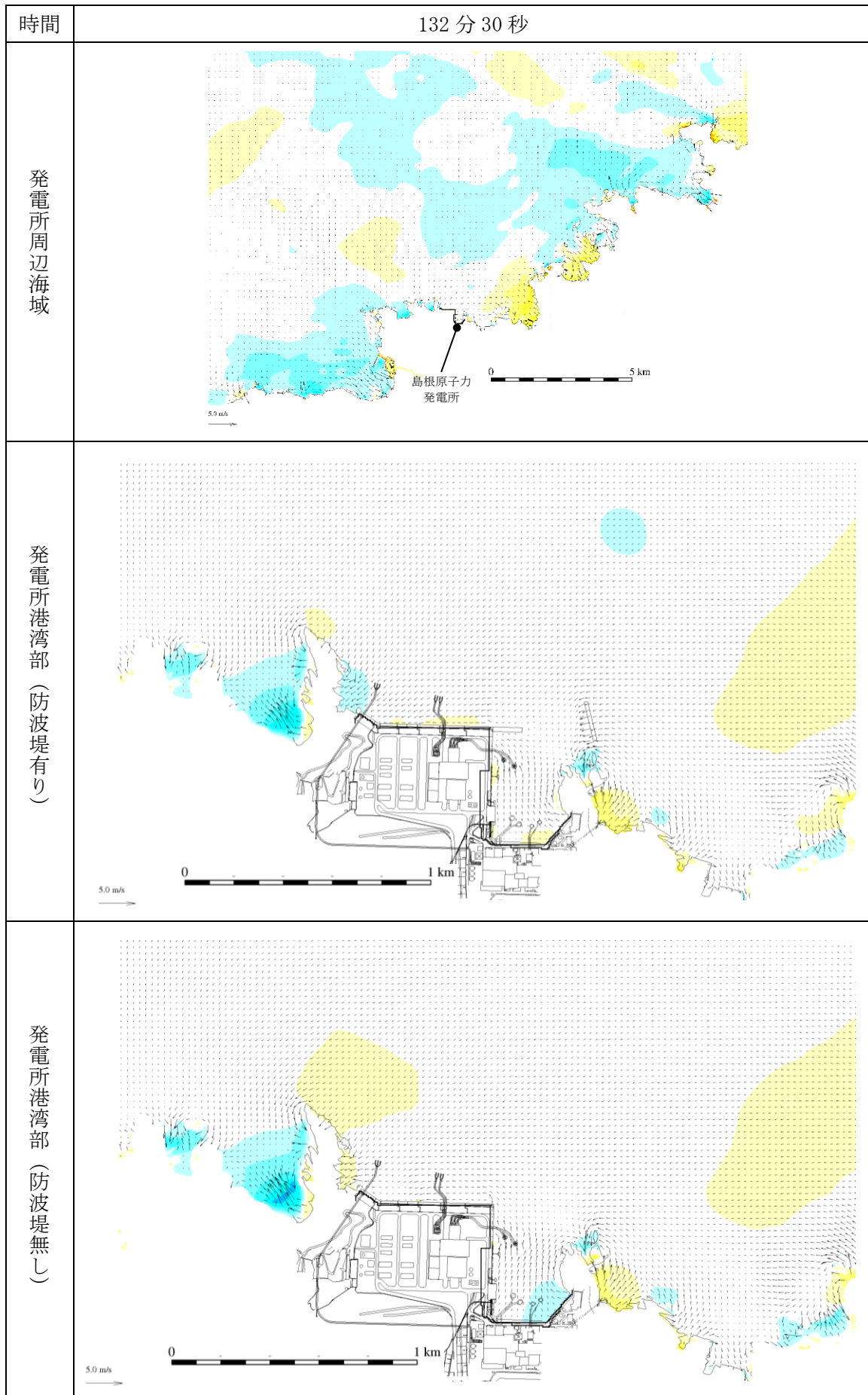


図 1-66 基準津波 1 の水位変動・流向ベクトル

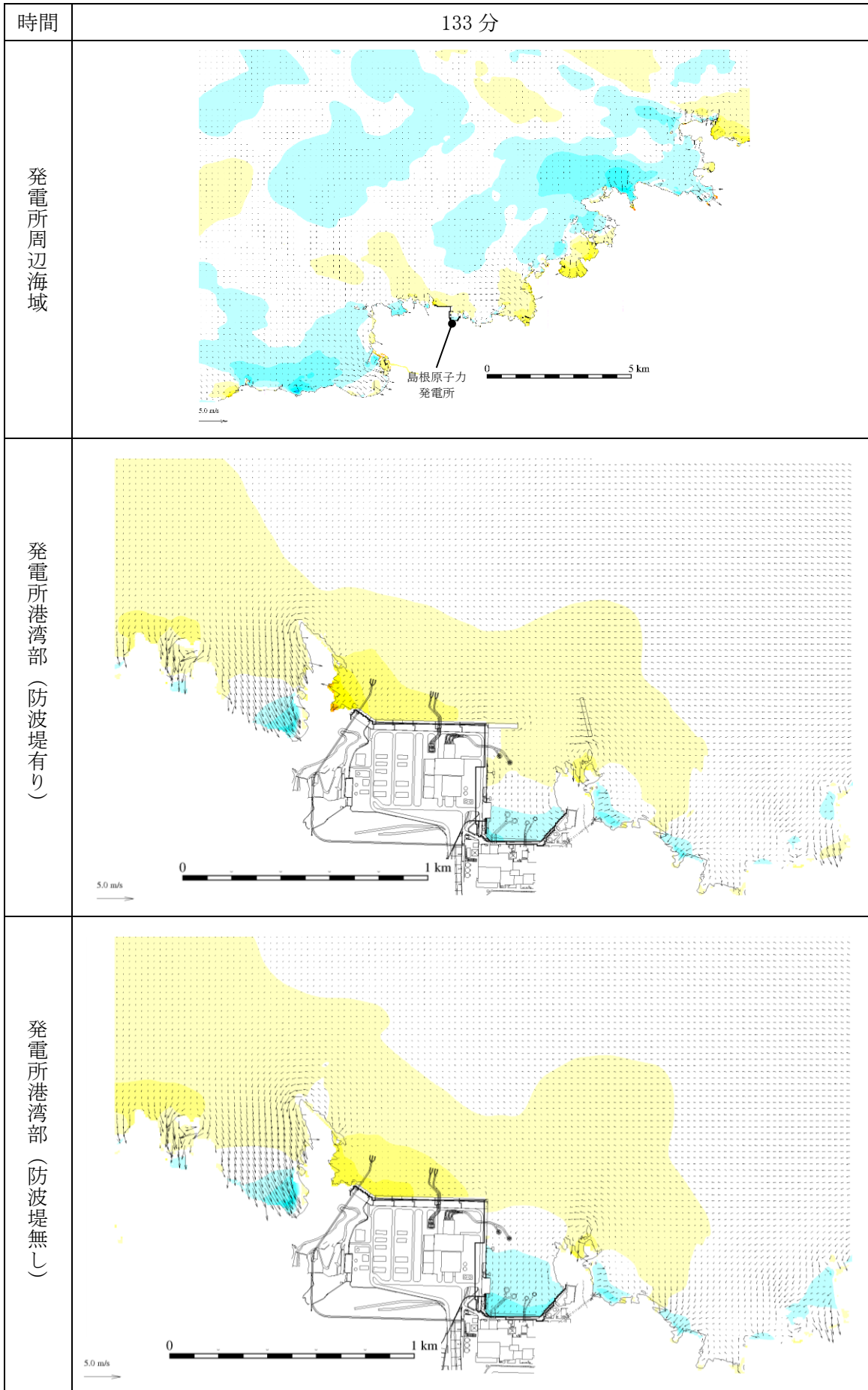


図 1-67 基準津波 1 の水位変動・流向ベクトル



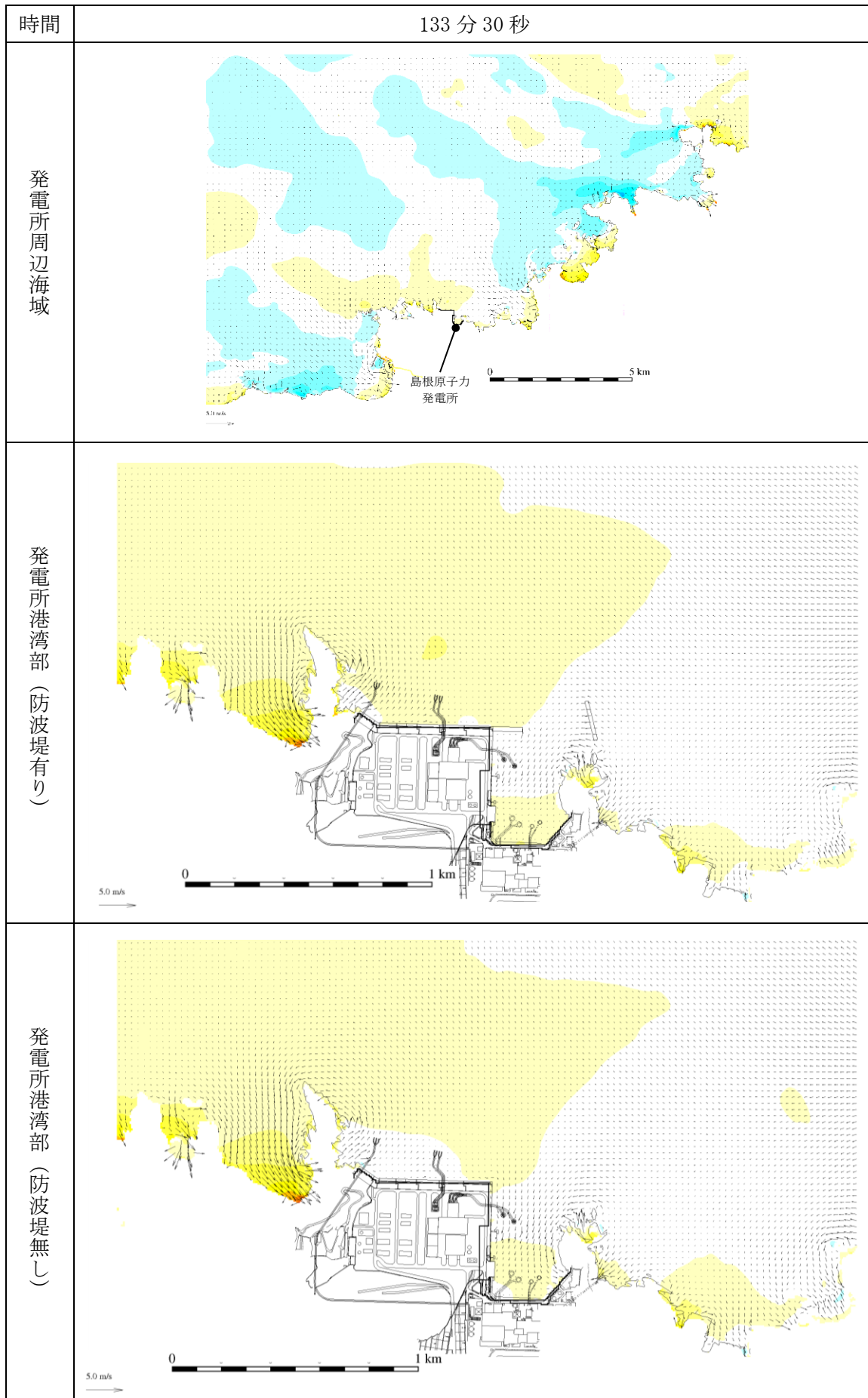


図 1-68 基準津波 1 の水位変動・流向ベクトル

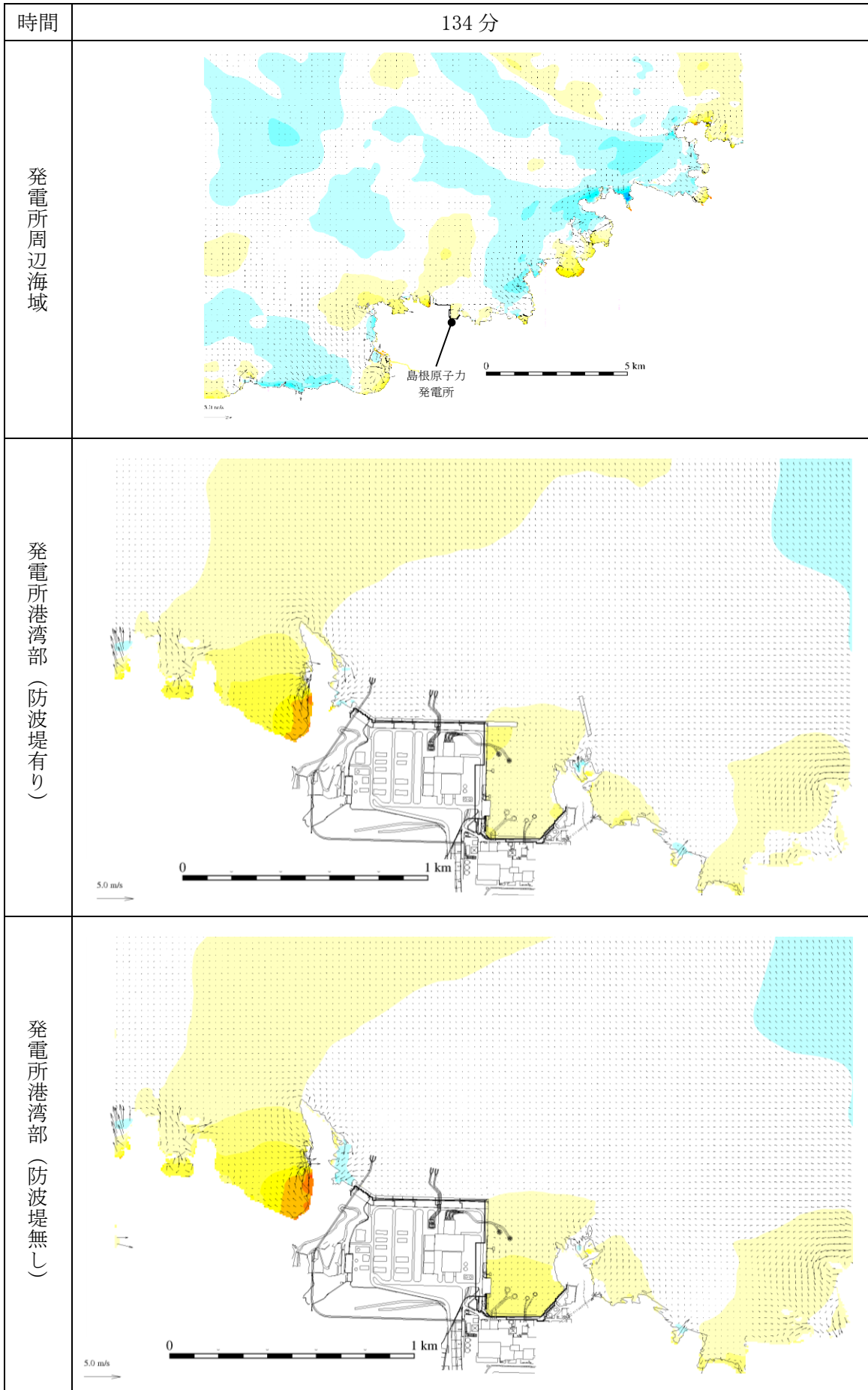


図 1-69 基準津波 1 の水位変動・流向ベクトル



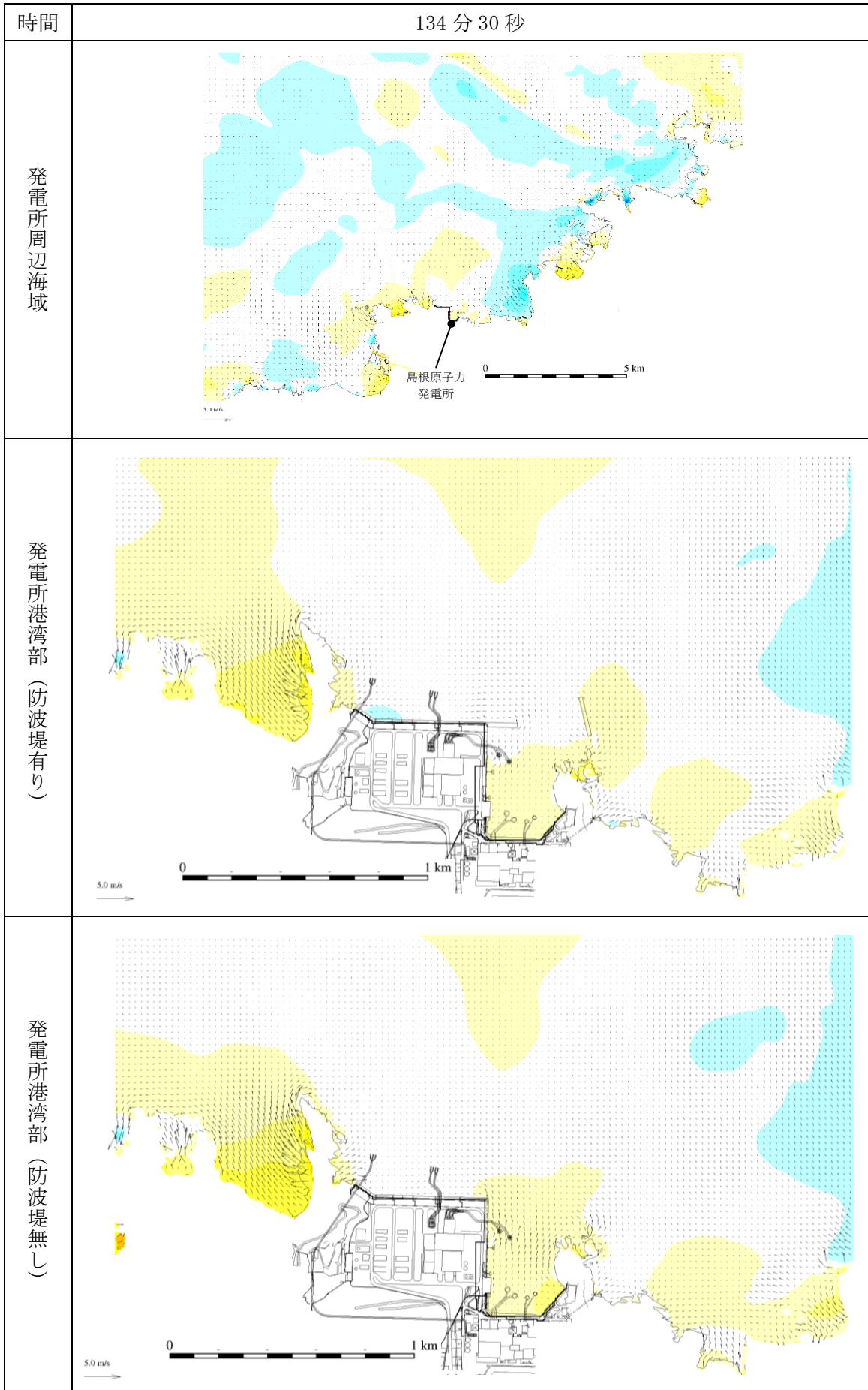


図 1-70 基準津波 1 の水位変動・流向ベクトル