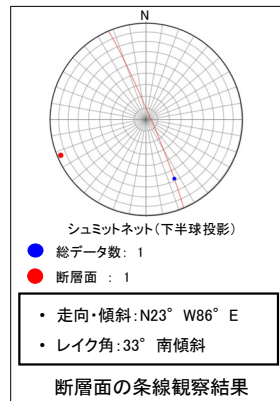


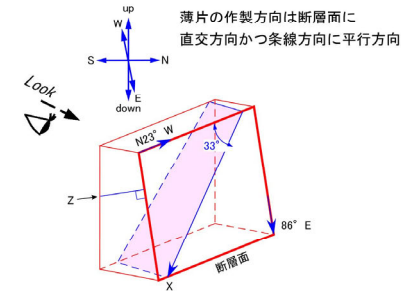
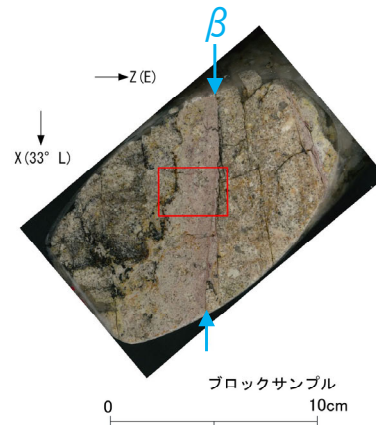
破碎部性状 H24-D1-1 深度89.91~89.95m(変位センス, 薄片観察による断層岩区分(1/3))

- ・H24-D1-1のボーリングコアから採取した薄片試料の観察結果によれば最新活動ゾーンの変位センスは、右ずれを伴う正断層である。
- ・最新活動ゾーンに以下の特徴が認められることから、断層ガウジと判断した。
 - (断層ガウジ)せん断構造に伴う粘土鉱物の定向配列が認められる。
 - (断層ガウジ)基質は粘土鉱物を主体とする。
 - (断層ガウジ)粘土状部の分布は帯状で直線的である。
 - 岩片は少ない。
 - (断層ガウジ)丸みを帯びている岩片が多い。





※断層面βは最新活動面



最新活動ゾーン




走向・傾斜 N23° W86° E
 X: 条線方向(下向きを正とする)
 Z: 断層面の法線方向(上盤側を正とする)



- 凡例
- 断層ガウジ (orange line)
 - 断層角礫 (red line)
 - カタクレーサイト (blue line)
 - R1面 (red line)
 - P面 (blue line)

破砕部性状 H24-D1-1 深度89.91~89.95m(変位センス, 薄片観察による断層岩区分(2/3))

- ・最新活動ゾーンには, 以下の特徴が認められる。
- せん断構造に伴う粘土鉱物の定向配列が認められる。(図2)
- 粘土状部の分布は帯状で直線的である。(図1)



単ニコル

直交ニコル

- 凡例
- 断層ガウジ
- カタクレーサイト

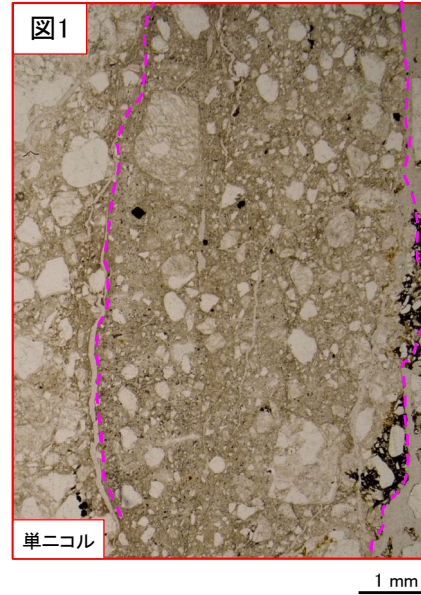


図1

単ニコル

1 mm

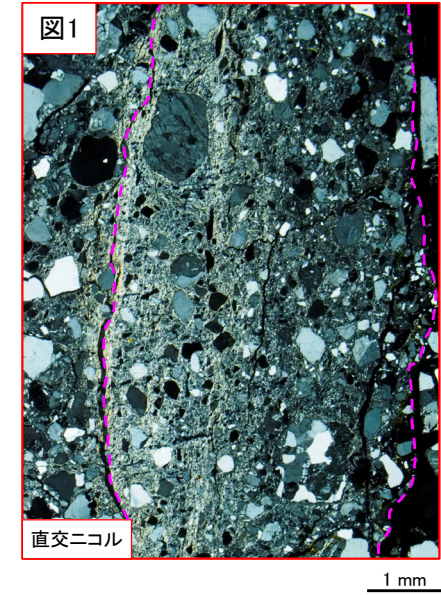


図1

直交ニコル

1 mm

破線は帯状で直線的な粘土状部の範囲を示す



図2

単ニコル

200 μm




図2


直交ニコル

200 μm



赤三角の方向は粘土鉱物の配列方向を示す

破碎部性状 H24-D1-1 深度89.91~89.95m(変位センス, 薄片観察による断層岩区分(3/3))

- ・最新活動ゾーンには, 以下の特徴が認められる。
- 基質は粘土鉱物を主体とする。(図3)
- 岩片は少ない。(図3)
- 丸みを帯びている岩片が多い。(図3)



凡例
 — 断層ガウジ
 — カタクレーサイト



破砕部性状 H24-D1-1 深度89.91～89.95m(断層岩区分の総合評価)

(肉眼観察結果 深度89.95m)

- 肉眼観察では、粘土状部は軟質で、細粒部の連続性及び直線性が良く、原岩組織が認められる岩片を主体とし、基質も細粒化した岩片からなる組織も認められない。これらのことから断層ガウジであると判断した。

(観察位置)

- 薄片試料は、肉眼観察により認定した断層面βに沿って最も細粒化した部分を含み、人為的な試料の乱れの無い部分で作製した。

※断層面βは最新活動面

(薄片観察結果)

- 薄片観察では、以下の通り断層ガウジの特徴が認められた。
 - せん断構造に伴う粘土鉱物の定向配列が認められる。
 - 基質は粘土鉱物を主体とする。
 - 粘土状部の分布は帯状で直線的である。
 - 岩片は少ない。
 - 丸みを帯びている岩片が多い。
- 薄片観察では、カタクレーサイトの特徴が認められなかった。

以上より、薄片観察結果では、最新活動ゾーンの細粒部を断層ガウジであると判断した。



(総合評価)

当該破砕部については、以下の理由から断層ガウジであると評価した。

- 肉眼観察で確認された粘土状部は、その特徴から断層ガウジであると判断した。
- 薄片観察で確認された最新活動ゾーンの細粒部は、その特徴から断層ガウジであると判断した。

断層ガウジ・ 断層角礫の有無	断層ガウジ・ 断層角礫の幅[cm] *	明瞭なせん断構造・ 変形構造 *
有	2.0 ^{※1}	無

* : 断層岩区分の総合評価で断層ガウジ・断層角礫の有無が「有」の場合は肉眼観察結果を記載。

断層岩区分の総合評価で断層ガウジ・断層角礫の有無が「無」の場合は「-」と記載して括弧内に肉眼観察結果を記載。

※1: 断層ガウジ(0.5cm)と断層角礫(1.5cm)の合算値

H24-D1-1
90.26 ~ 90.84m

破碎部性状 H24-D1-1 深度90.26～90.84m(肉眼観察による断層岩区分(1/2))

- ・深度90.26～90.31mの「粘土混じり岩片状」と記載の箇所については、やや硬質で、含まれる細粒部は局所的に分布し、連続性及び直線性に乏しく、原岩組織が認められる岩片を主体とし基質も細粒化した岩片からなる組織も認められる。これらのことから変質したカタクレサイトであると判断した。
- ・深度90.31～90.37mの「粘土質礫状」と記載の箇所については、やや軟質であるが、含まれる細粒部は網目状に分布し、連続性及び直線性に乏しく、原岩組織が認められる岩片を主体とし基質も細粒化した岩片からなる組織も認められる。これらのことから変質したカタクレサイトであると判断した。
- ・深度90.37～90.66mの「粘土混じり岩片状」と記載の箇所については、やや軟質であるが、含まれる細粒部は網目状に分布し、連続性及び直線性に乏しく、原岩組織が認められる岩片を主体とし基質も細粒化した岩片からなる組織も認められる。これらのことから変質したカタクレサイトであると判断した。

ボーリング柱状図

●90.26～90.84m：破碎部
 90.26～90.31m：粘土混じり岩片状部 (Hj)
 上端50°で波打ち、下端70°で直線的にシャープに連続。径5～10mmの大半が粘土化した花崗斑岩の岩片と岩片間の一部に幅0.5～1mmの軟質な白色粘土脈が分布する。にぶい黄橙色を呈する。幅15～20mm。
 90.31～90.37m：粘土質礫状部 (Hb)
 上端70°，下端70°でともにほぼ直線的でシャープに連続。径1～2mmの石英粒とほぼ粘土化した径5～10mmの花崗斑岩の岩片を多く含む。やや軟質。上端には幅1～2mmの灰赤色軟質粘土脈を伴う。灰白色主体で縞状に灰赤色呈する。幅20～35mm。
 90.37～90.66m：粘土混じり岩片状部 (Hj)
 上端70°，下端75°でともにほぼ直線的でシャープに連続。ほぼ粘土化した岩組織も消滅した径5～30mmの花崗斑岩の岩片からなり、岩片間を幅0.5～1mmの軟質な白～灰赤色粘土脈が分布する。にぶい黄橙～灰白色を呈する。

コア写真



細粒部は局所的に分布する



青枠部拡大

細粒部が網目状に分布する

細粒部が網目状に分布する

破碎部性状 H24-D1-1 深度90.26～90.84m(肉眼観察による断層岩区分(2/2))

- ・深度90.66mの「粘土状」と記載の箇所については、軟質で、細粒部の連続性及び直線性が良く、原岩組織が認められる岩片を主体とし基質も細粒化した岩片からなる組織も認められない。これらのことから断層ガウジであると判断した。
- ・深度90.66～90.72mの「粘土質礫状」と記載の箇所については、軟質であるが、含まれる細粒部は網目状に分布し、連続性及び直線性に乏しく、原岩組織が認められる岩片を主体とし基質も細粒化した岩片からなる組織も認められる。これらのことから変質したカタクレーサイトであると判断した。
- ・深度90.72～90.84mの「粘土混じり岩片状」と記載の箇所については、やや軟質であるが、含まれる細粒部は網目状に分布し、連続性及び直線性に乏しく、原岩組織が認められる岩片を主体とし基質も細粒化した岩片からなる組織も認められる。これらのことから変質したカタクレーサイトであると判断した。


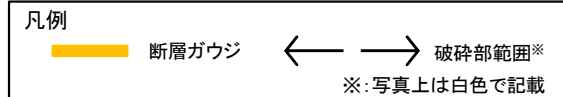
ボーリング柱状図

90.66m：粘土状部 (Hc-1)
 傾斜75°で幅2mmの軟質な赤灰色粘土で、直線的でシャープに連続する。

90.66～90.72m：粘土質礫状部 (Hb)
 上端75°で直線的にシャープに、下端60°で波打ちながら連続。径1～2mmの石英粒、長石粒と径5mm前後の粘土化した花崗斑岩の岩片を多く含む。軟質。灰白色を呈する。幅6～20mmと膨縮する。

90.72～90.84m：粘土混じり岩片状部 (Hj)
 上端60°で波打って、下端50°でほぼ直線的にシャープに連続。径5～20mmの一部硬質礫が残留するが、概ね粘土化した花崗斑岩の岩片と径2～3mmの石英粒、長石粒、花崗斑岩の細岩片を含む基質からなる。にぶい黄橙色を呈する。

コア写真



破砕部性状 H24-D1-1 深度90.26~90.84m(薄片作製位置)

・薄片は断層面 α 及び細粒化が進んだ範囲を含むように作製した。

※断層面 α は最新活動面

コア写真




凡例

- ▬ 断層ガウジ
- \leftarrow \rightarrow 破砕部範囲※
- ↘ 断層面

※: 写真上は白色で記載

薄片作製位置写真



X: 条線方向(下向きを正とする)
Z: 断層面の法線方向(上盤側を正とする)


5 cm

凡例

- ↘ 断層面
- 肉眼観察で相対的に細粒化が進んだ範囲※

※: 写真上は白色又は黒色で記載

薄片全景写真(単ニコル)



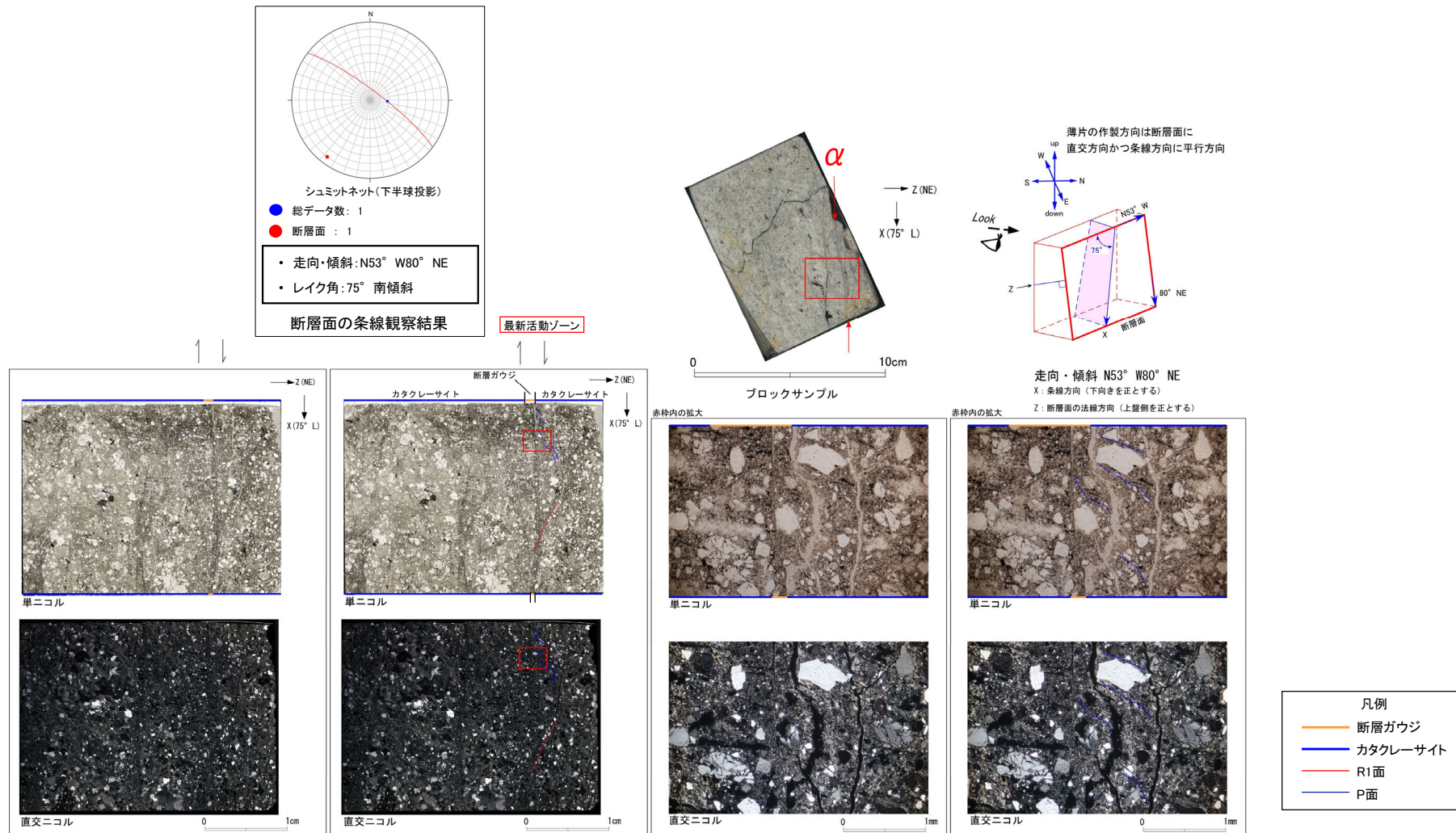
X: 条線方向(下向きを正とする)
Z: 断層面の法線方向(上盤側を正とする)

1 cm

破砕部性状 H24-D1-1 深度90.26~90.84m(変位センス, 薄片観察による断層岩区分(1/2))


- ・H24-D1-1のボーリングコアから採取した薄片試料の観察結果によれば最新活動ゾーンの変位センスは、正断層成分が卓越する。
- ・最新活動ゾーンには、断層ガウジとカタクレーサイトの特徴が認められるが、カタクレーサイトの特徴は、カタクレーサイトが断層ガウジに取り込まれたものと考えられることから断層ガウジと判断した。
- (断層ガウジ)基質は粘土鉱物を主体とする。
- 岩片は少ない。
- 岩片量は漸移的に変化する。
- (カタクレーサイト)角ばった岩片が多い。

※断層面 α は最新活動面







破碎部性状 H24-D1-1 深度90.26~90.84m(変位センス, 薄片観察による断層岩区分(2/2))

- ・最新活動ゾーンには, 以下の特徴が認められる。
 - 基質は粘土鉱物を主体とする。(図2)
 - 岩片は少ない。(図2)
 - 岩片量は漸移的に変化する。(図1)
 - 角ばった岩片が多い。(図2)



凡例
 断層ガウジ
 カタクレーサイト



破砕部性状 H24-D1-1 深度90.26～90.84m(断層岩区分の総合評価)

(肉眼観察結果 深度90.66m)

- 肉眼観察では、粘土状部は、軟質で、細粒部の連続性及び直線性が良く、原岩組織が認められる岩片を主体とし基質も細粒化した岩片からなる組織も認められない。これらのことから断層ガウジであると判断した。

(観察位置)

- 薄片試料は、肉眼観察により認定した断層面 α に沿って最も細粒化した部分を含み、人為的な試料の乱れの無い部分で作製した。

※断層面 α は最新活動面

(薄片観察結果)

- 薄片観察では、以下の通り断層ガウジの特徴が認められた。
 - 基質は粘土鉱物を主体とする。
 - 岩片は少ない。
- 薄片観察では、以下の通りカタクレーサイトの特徴が認められた。
 - 角ばった岩片が多い。

最新活動ゾーンには、断層ガウジとカタクレーサイトの特徴が認められるが、カタクレーサイトの特徴は、カタクレーサイトが断層ガウジに取り込まれたものと考えられる。

以上より、薄片観察結果では、最新活動ゾーンの細粒部を断層ガウジであると判断した。



(総合評価)

当該破砕部については、以下の理由から断層ガウジであると評価した。

- 肉眼観察で確認された粘土状部は、その特徴から断層ガウジであると判断した。
- 薄片観察で確認された最新活動ゾーンの細粒部は、その特徴から断層ガウジであると判断した。

断層ガウジ・ 断層角礫の有無	断層ガウジ・ 断層角礫の幅[cm] *	明瞭なせん断構造・ 変形構造 *
有	0.2	有

*：断層岩区分の総合評価で断層ガウジ・断層角礫の有無が「有」の場合は肉眼観察結果を記載。

断層岩区分の総合評価で断層ガウジ・断層角礫の有無が「無」の場合は「－」と記載して括弧内に肉眼観察結果を記載。

H24-D1-1
91.26 ~ 91.52m

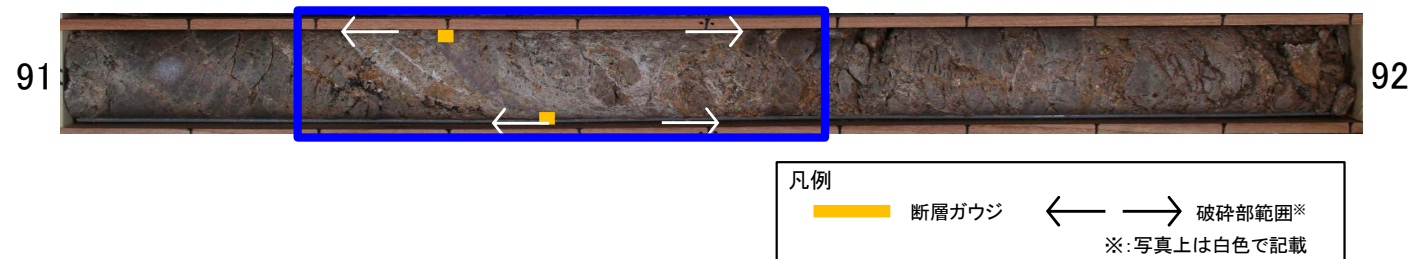
破碎部性状 H24-D1-1 深度91.26～91.52m(肉眼観察による断層岩区分)

- ・深度91.26～91.31mの「粘土混じり礫状」と記載の箇所については、やや軟質であるが、挟在する白色の細粒部は途中でせん滅し、連続性に乏しく、原岩組織が認められる岩片を主体とし基質も細粒化した岩片からなる組織が認められる。これらのことから変質したカタクレーサイトであると判断した。
- ・深度91.31～91.33mの「礫混じり粘土状」と記載の箇所については、粘土の境界面は凹凸があり、直線性に乏しいが、粘土は軟質で連続しており、原岩組織が認められる岩片を主体とし基質も細粒化した岩片からなる組織が認められない。これらのことから断層ガウジとして扱うこととした。
- ・深度91.33～91.52mの「粘土混じり(一部粘土質)岩片状」と記載の箇所については、やや軟質で、含まれる細粒部は網目状に分布し、連続性及び直線性に乏しく、原岩組織が認められる岩片を主体とし基質も細粒化した岩片からなる組織が認められる。これらのことから変質したカタクレーサイトであると判断した。

ボーリング柱状図

●91.26～91.52m：破碎部
 91.26～91.31m：粘土混じり礫状部（Hj）
 上端60°で直線的にシャープに、下端63°で湾曲して連続。径1～3mmの石英、径5～10mmの花崗斑岩の粘土化岩片からなり、幅1mmの白色粘土脈を挟む。やや軟質。にぶい黄橙色を呈する。幅20～40mm。
 91.31～91.33m：礫混じり粘土状部（Hc-2）
 上端63°で湾曲し、下端63°で波打って連続。径1～2mmの石英粒と径5～20mmの粘土化した花崗斑岩の岩片を含む。軟質。赤灰色を呈する。幅8～15mmと膨縮する。
 91.33～91.52m：粘土混じり（一部粘土質）岩片状部（Hj）
 上端63°で波打ち、下端30°で不明瞭に連続。粘土化した、または硬質な径5～15mmの花崗斑岩の岩片からなり、岩片間には白～灰赤色軟質粘土が分布する。にぶい黄橙～明赤灰色を呈する。

コア写真



破砕部性状 H24-D1-1 深度91.26~91.52m(薄片作製位置)

・薄片は断層面 α 及び細粒化が進んだ範囲を含むように作製した。

※断層面 α は最新活動面

コア写真



凡例

断層ゲージ

 破砕部範囲※
 断層面

※: 写真上は白色で記載

薄片作製位置写真



X: 糸線方向(下向きを正とする)
Z: 断層面の法線方向(上盤側を正とする)

薄片作製位置


1 cm

凡例

断層面
 肉眼観察で相対的に細粒化が進んだ範囲※

※: 写真上は白色又は黒色で記載

薄片全景写真(単ニコル)



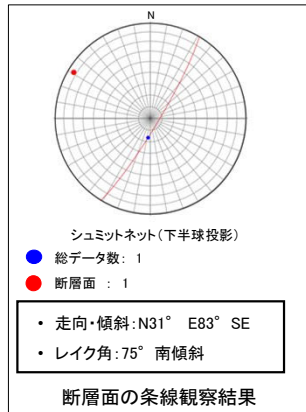
X: 糸線方向(下向きを正とする)
Z: 断層面の法線方向(上盤側を正とする)

1 cm

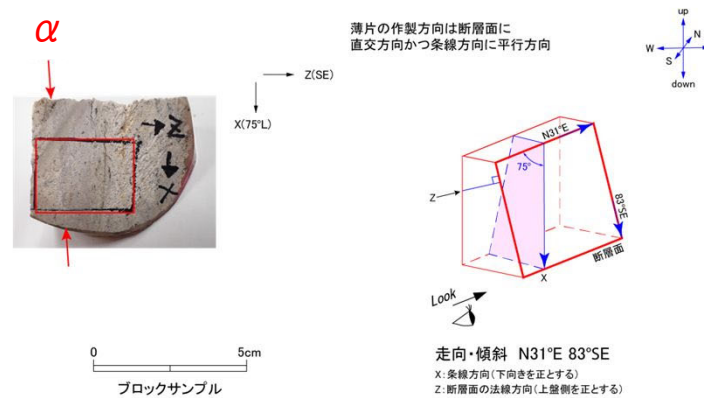
破砕部性状 H24-D1-1 深度91.26~91.52m(変位センス, 薄片観察による断層岩区分(1/4))

- H24-D1-1のボーリングコアから採取した薄片試料の観察結果によれば最新活動ゾーンの変位センスは、正断層成分が卓越する。
- 最新活動ゾーンに以下の特徴が認められることから、カタクレーサイトのみからなる破砕部であると判断した。
 - (カタクレーサイト) 基質を構成する粘土鉱物は少ない。
 - (カタクレーサイト) 断層面に沿った帯状の粘土状部は連続しない。
 - (カタクレーサイト) 組織は漸移的に変化する。
 - (カタクレーサイト) 多様な粒径の岩片が多く認められる。
 - (カタクレーサイト) 角ばった岩片が多い。
 - (カタクレーサイト) 岩片の粒界を横断する破断面が認められる。
 - (カタクレーサイト) ジグソー状の角礫群が認められる。
 - (カタクレーサイト) 塑性変形した雲母粘土鉱物が認められる。





※断層面 α は最新活動面



最新活動ゾーン




走向・傾斜 N31°E 83°SE
X: 条線方向(下向きを正とする)
Z: 断層面の法線方向(上側を正とする)




- 凡例
- 断層ガウジ
 - カタクレーサイト
 - R1面
 - P面

破砕部性状 H24-D1-1 深度91.26~91.52m(変位センス, 薄片観察による断層岩区分(2/4))



- ・最新活動ゾーンには、以下の特徴が認められる。
- 基質を構成する粘土鉱物は少ない。(図1)
- 組織は漸移的に変化する。(図2)
- 多様な粒径の岩片が多く認められる。(図1)
- 角ばった岩片が多い。(図1)
- 岩片の粒界を横断する破断面が認められる。(図1)




凡例
 断層ガウジ
 カタクレーサイト



赤矢印は岩片の粒界を横断する破断面を示す

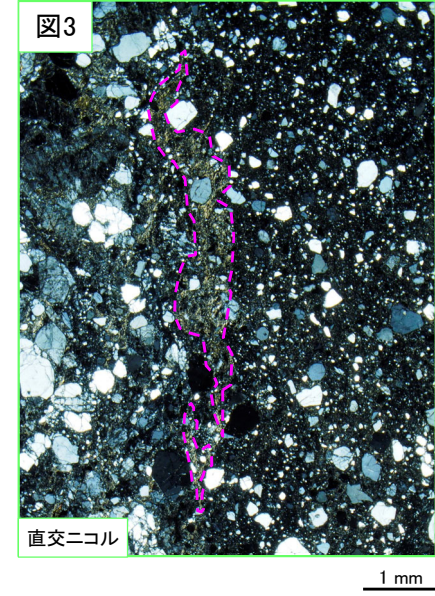
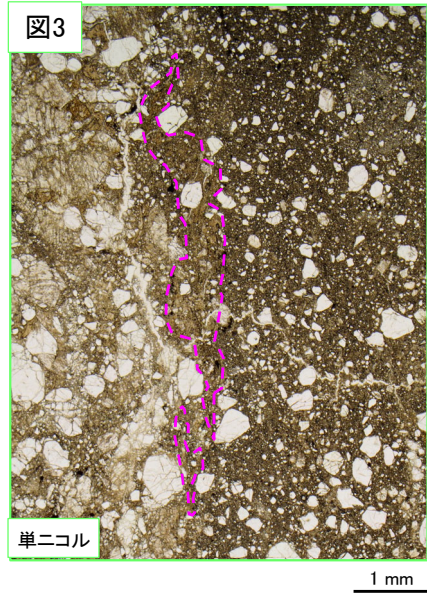



緑矢印: 粘土鉱物が漸移的に増加する





破碎部性状 H24-D1-1 深度91.26~91.52m(変位センス, 薄片観察による断層岩区分(3/4))

- ・最新活動ゾーンには、以下の特徴が認められる。
- 断層面に沿った帯状の粘土状部は連続しない。(図3)
- ジグソー状の角礫群が認められる。(図4)




破線は粘土状部の分布範囲を示す




破線はジグソー状の角礫群の範囲を示す

破碎部性状 H24-D1-1 深度91.26~91.52m(変位センス, 薄片観察による断層岩区分(4/4))


・最新活動ゾーンには, 以下の特徴が認められる。
 ➤ 塑性変形した雲母粘土鉱物が認められる。(図5)



凡例
 — 断層ガウジ
 — カタクレーサイト



➡
 ステージを反時計回りに
 約24度回転



破砕部性状 H24-D1-1 深度91.26～91.52m(断層岩区分の総合評価)

(肉眼観察結果 深度91.31m)

- ・ 肉眼観察では、礫混じり粘土状部は、境界面は凹凸があり、直線性に乏しいが、粘土は軟質で連続しており、原岩組織が認められる岩片を主体とし基質も細粒化した岩片からなる組織が認められない。これらのことから断層ガウジとして扱うこととした。

(観察位置)

- ・ 薄片試料は、肉眼観察により認定した断層面 α に沿って最も細粒化した部分を含み、人為的な試料の乱れの無い部分で作製した。

※断層面 α は最新活動面

(薄片観察結果)

- ・ 薄片観察では、以下の通り断層ガウジの特徴が認められなかった。
 - ・ 基質を構成する粘土鉱物は少ない。
 - ・ 断層面に沿った帯状の粘土状部は連続しない。
- ・ 薄片観察では、以下の通りカタクレーサイトの特徴が認められた。
 - ・ 組織は漸移的に変化する。
 - ・ 多様な粒径の岩片が多く認められる。
 - ・ 角ばった岩片が多い。
 - ・ 岩片の粒界を横断する破断面が認められる。
 - ・ ジグソー状の角礫群が認められる。
 - ・ 塑性変形した雲母粘土鉱物が認められる。

以上より、薄片観察結果では、最新活動ゾーンの細粒部をカタクレーサイトであると判断した。



(総合評価)

当該破砕部については、以下の理由から変質したカタクレーサイトであると評価した。

- ・ 肉眼観察で確認された礫混じり粘土状部は、その特徴から断層ガウジとして扱うこととした。
- ・ 薄片観察で確認された最新活動ゾーンの細粒部は、その特徴からカタクレーサイトであると判断した。
- ・ 肉眼観察で確認された礫混じり粘土状部沿いに、網目状の細粒部が認められる。これは敦賀サイトの露頭で認められる状況と同じであることから、熱水変質作用により生成したものと考えられる。

肉眼観察結果、薄片観察結果より、敦賀サイトの破砕部の特徴(熱水変質を受けたことにより軟質化している)を矛盾なく説明できることを確認した。

断層ガウジ・ 断層角礫の有無	断層ガウジ・ 断層角礫の幅[cm] *	明瞭なせん断構造・ 変形構造 *
無	- (1.2)	- (無)

* :断層岩区分の総合評価で断層ガウジ・断層角礫の有無が「有」の場合は肉眼観察結果を記載。

断層岩区分の総合評価で断層ガウジ・断層角礫の有無が「無」の場合は「-」と記載して括弧内に肉眼観察結果を記載。

H24-D1-1
93.12~93.24m

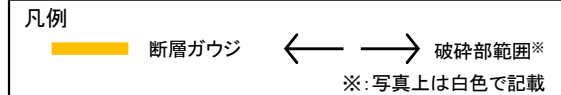
破碎部性状 H24-D1-1 深度93.12～93.24m(肉眼観察による断層岩区分)

- ・深度93.12～93.20mの「粘土質礫状～粘土混じり礫状」と記載の箇所については、やや軟質～やや硬質であるが、含まれる細粒部は網目状に分布し、連続性及び直線性に乏しく、原岩組織が認められる岩片を主体とし基質も細粒化した岩片からなる組織が認められる。これらのことから変質したカタクレーサイトであると判断した。
- ・深度93.20mの「粘土状」と記載の箇所については、幅が狭いため、原岩組織が認められる岩片を主体とし基質も細粒化した岩片からなる組織の有無を把握できなかったが、やや軟質で、粘土の連続性及び直線性が良い。これらのことから断層ガウジとして扱うこととした。
- ・深度93.20～93.24mの「粘土混じり礫状」と記載の箇所については、やや軟質～やや硬質で、含まれる細粒部は網目状に分布し、連続性及び直線性に乏しく、原岩組織が認められる岩片を主体とし基質も細粒化した岩片からなる組織が認められる。これらのことから変質したカタクレーサイトであると判断した。

ボーリング柱状図

- 93.12～93.24m：破碎部
- 93.12～93.20m：粘土質礫状～粘土混じり礫状部 (Hb)
 上端65°，下端30°でともに直線的でシャープに連続。径1～3mmの石英粒，粘土化した径5～10mmの花崗斑岩の岩片主体で岩片間に幅1mmの白色粘土を挟む。やや軟質～やや硬質。にぶい黄橙色を呈する。幅50～100mmと膨縮する。
- 93.20m：粘土状部 (Hc-1)
 傾斜30°で幅2mmのやや軟質な灰赤色粘土からなる。ほぼ直線的に連続する。
- 93.20～93.24m：粘土混じり礫状部 (Hj)
 上端30°，下端55°でともに直線的に連続する。径1～2mmの石英粒，粘土化した径5～10mmの花崗斑岩の岩片からなり，岩片間に幅1mmの白色粘土を挟む。やや軟質～やや硬質。にぶい黄橙色を呈する。幅30mm。

コア写真



細粒部が網目状に分布する

深度93.20mの灰赤色粘土



青枠部拡大

0 5 cm

細粒部が網目状に分布する

破砕部性状 H24-D1-1 深度93.12~93.24m(薄片作製位置)

・薄片は断層面 α 及び細粒化が進んだ範囲を含むように作製した。

コア写真




凡例

- 断層面 (Yellow arrow)
- 破砕部範囲* (White double-headed arrow)
- 断層面 (Red arrow)

※: 写真上は白色で記載

薄片作製位置写真



X: 条線方向 (下向きを正とする)
Z: 断層面の法線方向 (上盤側を正とする)


5 cm

凡例

- 断層面 (Red arrow)
- 肉眼観察で相対的に細粒化が進んだ範囲* (Dashed line)

※: 写真上は白色又は黒色で記載

薄片全景写真(単ニコル)







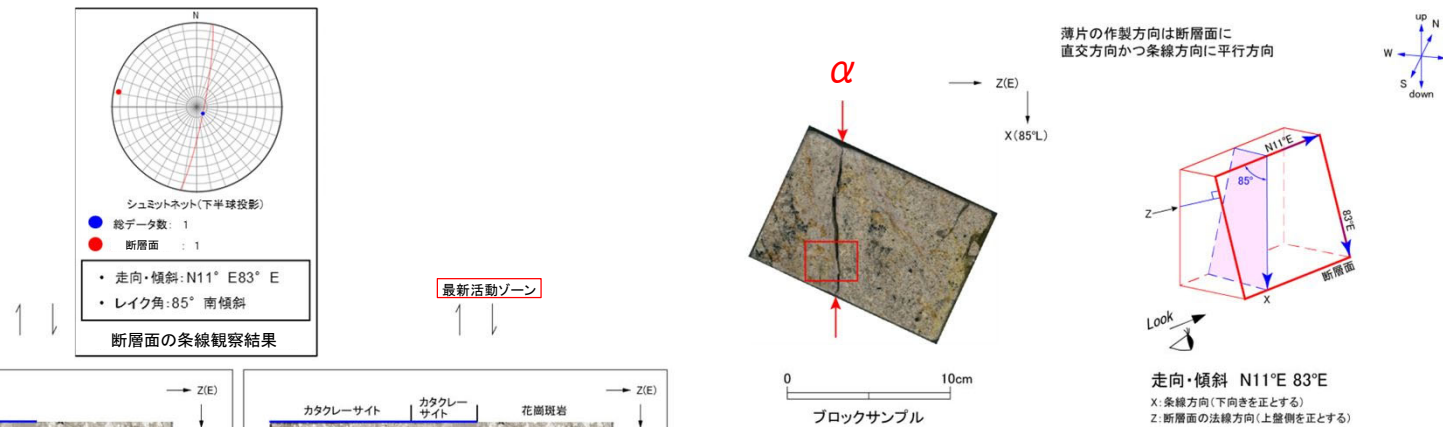
X: 条線方向 (下向きを正とする)
Z: 断層面の法線方向 (上盤側を正とする)

1 cm

破碎部性状 H24-D1-1 深度93.12~93.24m(変位センス, 薄片観察による断層岩区分(1/2))

- H24-D1-1のボーリングコアから採取した薄片試料の観察結果によれば最新活動ゾーンの変位センスは, 正断層成分が卓越する。
- 最新活動ゾーンに以下の特徴が認められることから, カタクレーサイトのみからなる破碎部であると判断した。
 - (カタクレーサイト) 基質を構成する粘土鉱物は少ない。
 - (カタクレーサイト) 組織は漸移的に変化する。
 - (カタクレーサイト) 多様な粒径の岩片が多く認められる。
 - (カタクレーサイト) 角ばった岩片が多い。
 - (カタクレーサイト) 岩片の粒界を横断する破断面が認められる。
 - (カタクレーサイト) ジグソー状の角礫群が認められる。
 - (カタクレーサイト) 塑性変形した雲母粘土鉱物が認められる。

※断層面 α は最新活動面




- 凡例
- 断層ガウジ
 - カタクレーサイト
 - R1面
 - P面



第7. 4. 4. 259図 (3) 破碎部性状 H24-D1-1 深度93. 12~93. 24m (変位センス, 薄片観察による断層岩区分(1/2))

破砕部性状 H24-D1-1 深度93.12~93.24m(変位センス, 薄片観察による断層岩区分(2/2))


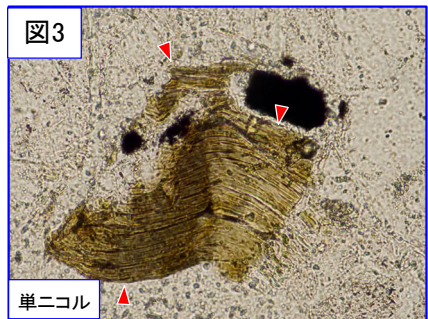
- ・最新活動ゾーンには、以下の特徴が認められる。
- 基質を構成する粘土鉱物は少ない。(図2)
- 組織は漸移的に変化する。(図1)
- 多様な粒径の岩片が多く認められる。(図2)
- 角ばった岩片が多い。(図2)
- 岩片の粒界を横断する破断面が認められる。(図2)
- ジグソー状の角礫群が認められる。(図2)
- 塑性変形した雲母粘土鉱物が認められる。(図3)




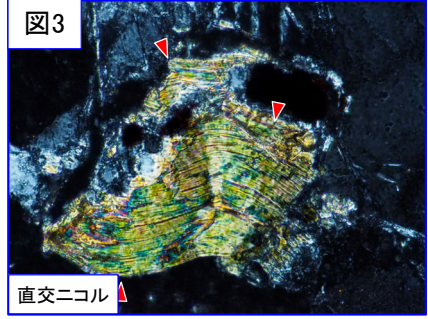
凡例
 断層ガウジ
 カタクレーサイト



赤矢印は岩片の粒界を横断する破断面を示す
 破線はジグソー状の角礫群の範囲を示す



ステージを反時計回りに約45度回転



赤三角は屈曲箇所を示す

赤三角は屈曲箇所を示す

破碎部性状 H24-D1-1 深度93.12～93.24m(断層岩区分の総合評価)

(肉眼観察結果 深度93.20m)

- ・ 肉眼観察では、粘土状部は、幅が狭いため、原岩組織が認められる岩片を主体とし基質も細粒化した岩片からなる組織の有無を把握できなかったが、やや軟質で、粘土の連続性及び直線性に富む。これらのことから断層ガウジとして扱うこととした。

(観察位置)

- ・ 薄片試料は、肉眼観察により認定した断層面 α に沿って最も細粒化した部分を含み、人為的な試料の乱れの無い部分で作製した。

※断層面 α は最新活動面

(薄片観察結果)

- ・ 薄片観察では、以下の通り断層ガウジの特徴が認められなかった。
 - ・ 基質を構成する粘土鉱物は少ない。
 - ・ 組織は漸移的に変化する。
- ・ 薄片観察では、以下の通りカタクレーサイトの特徴が認められた。
 - ・ 多様な粒径の岩片が多く認められる。
 - ・ 角ばった岩片が多い。
 - ・ 岩片の粒界を横断する破断面が認められる。
 - ・ ジグソー状の角礫群が認められる。
 - ・ 塑性変形した雲母粘土鉱物が認められる。

以上より、薄片観察結果では、最新活動ゾーンの細粒部をカタクレーサイトであると判断した。



(総合評価)

当該破碎部については、以下の理由から変質したカタクレーサイトであると評価した。

- ・ 肉眼観察で確認された粘土状部は、原岩組織の有無が判断できないことから、断層ガウジとして扱うこととした。
- ・ 薄片観察で確認された最新活動ゾーンの細粒部は、その特徴からカタクレーサイトであると判断した。
- ・ 肉眼観察で確認された粘土状部沿いに、網目状の細粒部が認められる。これは敦賀サイトの露頭で認められる状況と同じであることから、熱水変質作用により生成したものと考えられる。

肉眼観察結果、薄片観察結果より、敦賀サイトの破碎部の特徴(熱水変質を受けたことにより軟質化している)を矛盾なく説明できることを確認した。

断層ガウジ・ 断層角礫の有無	断層ガウジ・ 断層角礫の幅[cm] *	明瞭なせん断構造・ 変形構造 *
無	- (0.2)	- (無)

* : 断層岩区分の総合評価で断層ガウジ・断層角礫の有無が「有」の場合は肉眼観察結果を記載。

断層岩区分の総合評価で断層ガウジ・断層角礫の有無が「無」の場合は「-」と記載して括弧内に肉眼観察結果を記載。

H24-D1-1
99.68 ~ 99.71m

破碎部性状 H24-D1-1 深度99.68～99.71m(肉眼観察による断層岩区分)

- ・深度99.68～99.69mの「粘土混じり礫状」と記載の箇所については、やや軟質であるが、含まれる細粒部は網目状に分布し、連続性及び直線性に乏しく、原岩組織が認められる岩片を主体とし基質も細粒化した岩片からなる組織も認められる。これらのことから変質したカタクレーサイトであると判断した。
- ・深度99.69～99.71mの「礫混じり粘土状」と記載の箇所については、やや軟質で、細粒部の連続性及び直線性が良く、原岩組織が認められる岩片を主体とし基質も細粒化した岩片からなる組織も認められない。これらのことから断層ガウジであると判断した。
- ・上記の礫混じり粘土状部と深度99.71mの割れ目に挟まれたくさび状の範囲については、硬質で、含まれる細粒部は局所的に分布し、連続性及び直線性に乏しく、原岩組織が認められる岩片を主体とし基質も細粒化した岩片からなる組織も認められる。これらのことからカタクレーサイトであると判断した。

ボーリング柱状図

- 99.68～99.71m：破碎部
- 99.68～99.69m：粘土混じり礫状部 (Hj)
 上端65°，下端63°でともにほぼ直線的でシャープに連続。径1～2mmの石英粒，粘土化した径3～5mmの花崗斑岩の岩片からなり，岩片間に幅1mm以下の白色粘土を挟む。やや軟質。灰赤～にぶい黄橙色を呈する。上端側の一部はマンガン鉱染で黒褐色化する。幅8mm。
- 99.69～99.71m：礫混じり粘土状部 (Hc-2)
 上端63°，下端65°でともにほぼ直線状でシャープに連続。径1～2mmの石英粒，粘土化した径5mm前後の花崗斑岩の岩片を15%含む。やや軟質。灰赤～にぶい黄橙色を呈する。幅12mm。

コア写真



礫混じり粘土状部と深度99.71mの割れ目に挟まれたくさび状の範囲

深度99.71mの割れ目



細粒部が網目状に分布する 連続性及び直線性が良い細粒部

破砕部性状 H24-D1-1 深度99.68~99.71m(薄片作製位置)

・薄片は断層面 β 及び細粒化が進んだ範囲を含むように作製した。

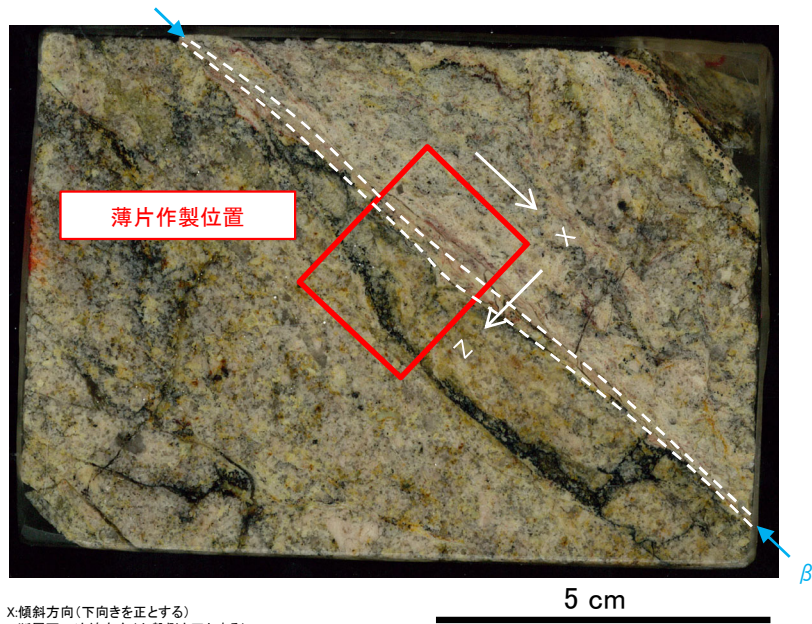
※断層面 β は最新活動面

コア写真



凡例
■ 断層ガウジ \longleftrightarrow 破砕部範囲※ \rightarrow 断層面
 ※: 写真上は白色で記載


薄片作製位置写真



X: 傾斜方向(下向きを正とする)
 Z: 断層面の法線方向(上盤側を正とする)

凡例
 \rightarrow 断層面 - - - - 肉眼観察で相対的に細粒化が進んだ範囲※
 ※: 写真上は白色又は黒色で記載

薄片全景写真(単ニコル)




X: 傾斜方向(下向きを正とする)
 Z: 断層面の法線方向(上盤側を正とする)

破砕部性状 H24-D1-1 深度99.68~99.71m(変位センス, 薄片観察による断層岩区分(1/2))

- H24-D1-1のボーリングコアから採取した薄片試料の観察結果によれば最新活動ゾーンの変位センスは, 正断層成分が卓越する。
- 最新活動ゾーンに以下の特徴が認められることから, 断層ガウジと判断した。
 - (断層ガウジ)基質は粘土鉱物を主体とする。
 - (断層ガウジ)粘土状部の分布は帯状で直線的である。
 - 岩片は少ない。
 - (断層ガウジ)丸みを帯びている岩片が多い。


※断層面βは最新活動面




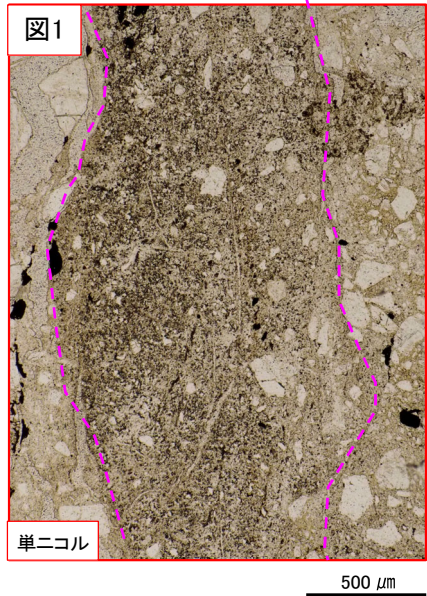
※破砕部の走向・傾斜をBHTV画像から取得できなかったことから, 重要施設方向に延長する破砕部と仮定した場合の走向・傾斜データ(NS89W)を代用している

破砕部性状 H24-D1-1 深度99.68~99.71m(変位センス, 薄片観察による断層岩区分(2/2))



- ・最新活動ゾーンには、以下の特徴が認められる。
 - 基質は粘土鉱物を主体とする。(図2)
 - 粘土状部の分布は帯状で直線的である。(図1)
 - 岩片は少ない。(図2)
 - 丸みを帯びている岩片が多い。(図2)



凡例
 断層ガウジ
 カタクレーサイト



破線は帯状で直線的な粘土状部の範囲を示す



破砕部性状 H24-D1-1 深度99.68～99.71m(断層岩区分の総合評価)

(肉眼観察結果 深度99.70m)

- ・ 肉眼観察では、礫混じり粘土状部はやや軟質で、細粒部の連続性及び直線性が良く、原岩組織が認められる岩片を主体とし基質も細粒化した岩片からなる組織も認められない。これらのことから断層ガウジであると判断した。

(観察位置)

- ・ 薄片試料は、肉眼観察により認定した断層面βに沿って最も細粒化した部分を含み、人為的な試料の乱れの無い部分で作製した。

※断層面βは最新活動面

(薄片観察結果)

- ・ 薄片観察では、以下の通り断層ガウジの特徴が認められた。
 - ・ 基質は粘土鉱物を主体とする。
 - ・ 粘土状部の分布は帯状で直線的である。
 - ・ 岩片は少ない。
 - ・ 丸みを帯びている岩片が多い。
- ・ 薄片観察では、カタクレーサイトの特徴が認められなかった。

以上より、薄片観察結果では、最新活動ゾーンの細粒部を断層ガウジであると判断した。



(総合評価)

当該破砕部については、以下の理由から断層ガウジであると評価した。

- ・ 肉眼観察で確認された礫混じり粘土状部は、その特徴から断層ガウジであると判断した。
- ・ 薄片観察で確認された最新活動ゾーンの細粒部は、その特徴から断層ガウジであると判断した。

断層ガウジ・ 断層角礫の有無	断層ガウジ・ 断層角礫の幅[cm] *	明瞭なせん断構造・ 変形構造 *
有	1.2	無

*：断層岩区分の総合評価で断層ガウジ・断層角礫の有無が「有」の場合は肉眼観察結果を記載。

断層岩区分の総合評価で断層ガウジ・断層角礫の有無が「無」の場合は「－」と記載して括弧内に肉眼観察結果を記載。

H27-B-1
34.54 ~ 34.59m

破碎部性状 H27-B-1 深度34.54~34.59m(肉眼観察による断層岩区分)

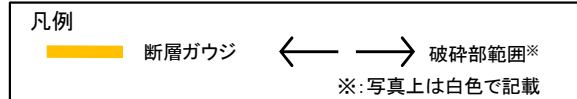
- ・深度34.54~34.59mの「粘土混じり岩片状」と記載の箇所については、全体的に軟質であるが、含まれる細粒部は局所的に分布し、連続性及び直線性に乏しく、原岩組織が認められる岩片を主体とし基質も角礫状に細粒化した岩片及び鉱物片が認められる。これらのことから変質したカタクレーサイトであると判断した。
- ・深度34.59mの「礫混じり粘土状」と記載の箇所については、灰黄褐色の礫混じり粘土からなり、原岩組織が認められる岩片を主体とし基質も細粒化した岩片からなる組織の有無を確認できず、やや軟質で、連続性及び直線性が良い。これらのことから断層ガウジとして扱うこととした。

コア写真



ボーリング柱状図

- 34.54~34.59m : 破碎部
- 34.54~34.59m : 粘土混じり岩片状部 (Hj)
上端10~40°で大きく湾曲、下端11°で直線的に連続。径5mmの花崗斑岩岩片主体で岩片間は粘土状~砂状を呈する。にぶい黄橙色を呈する。幅40~50mm。
- 34.59m : 礫混じり粘土状部 (Hc-2)
上下端とも11°で直線的に連続。径1mmの石英粒を10%程度含む。灰黄褐色を呈する。幅3~4mm。



深度34.59mの灰黄褐色の礫混じり粘土



青枠部拡大



破砕部性状 H27-B-1 深度34.54~34.59m(薄片作製位置)

・薄片は断層面 α 及び細粒化が進んだ範囲を含むように作製した。

※断層面 α は最新活動面

コア写真




凡例
 断層ガウジ ← → 破砕部範囲※ 断層面
 ※: 写真上は白色で記載

薄片作製位置写真



X: 条線方向(下向きを正とする)
 Z: 断層面の法線方向(上盤側を正とする)

薄片全景写真(単ニコル)



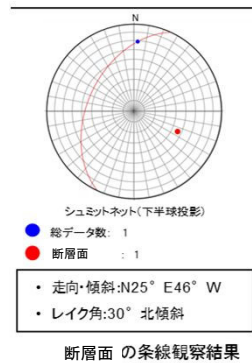
X: 条線方向(下向きを正とする)
 Z: 断層面の法線方向(上盤側を正とする)

凡例
 断層面 ----- 肉眼観察で相対的に細粒化が進んだ範囲※
 ※: 写真上は白色又は黒色で記載


破砕部性状 H27-B-1 深度34.54~34.59m(変位センス, 薄片観察による断層岩区分(1/3))

- H27-B-1のボーリングコアから採取した薄片試料の観察結果によれば最新活動ゾーンの変位センスは、左ずれを伴う逆断層である。
- 最新活動ゾーンには、断層ガウジの特徴が認められず、カタクレーサイトの特徴のみが認められることから、カタクレーサイトのみからなる破砕部であると判断した。
- (カタクレーサイト) 基質を構成する粘土鉱物は少ない。
- (カタクレーサイト) 粘土鉱物は漸移的に変化する。
- (カタクレーサイト) 多様な粒径の岩片が認められる。
- (カタクレーサイト) 角ばった岩片が多い。
- (カタクレーサイト) 岩片の粒界を横断する破断面が認められる。
- (カタクレーサイト) ジグソー状の角礫群が認められる。

※断層面 α は最新活動面

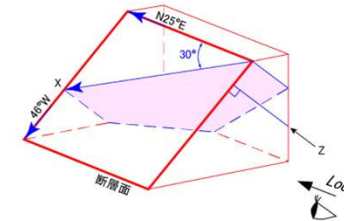


最新活動ゾーン







Z(W)
X(30°L)

薄片の作製方向は断層面に
直交方向かつ条線方向に平行方向



0 10cm
ブロックサンプル

走向・傾斜 N25°E 46°W
X: 条線方向(下向きを正とする)
Z: 断層面の法線方向(上置側を正とする)




- 凡例
- 断層ガウジ
 - カタクレーサイト
 - R1面
 - P面

破碎部性状 H27-B-1 深度34.54~34.59m(変位センス, 薄片観察による断層岩区分(2/3))

- ・最新活動ゾーンには、以下の特徴が認められる。
- 基質を構成する粘土鉱物は少ない。(図1)
- 粘土鉱物は漸移的に変化する。(図1)
- 多様な粒径の岩片が多く認められる。(図2)
- 角ばった岩片が多い。(図2)
- ジグソー状の角礫群が認められる。(図2)




単ニコル




直交ニコル


凡例
— カタクレーサイト




赤矢印: 粘土鉱物が漸移的に変化する



直交ニコル



破線はジグソー状の角礫群の範囲を示す



直交ニコル