

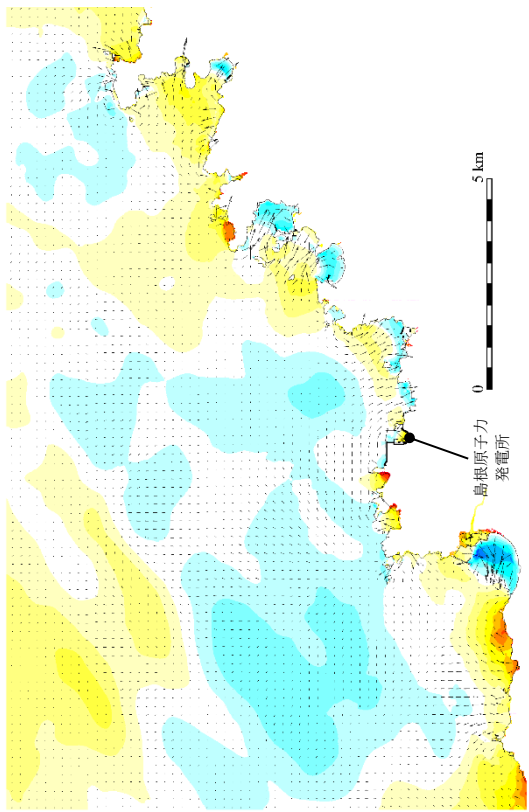
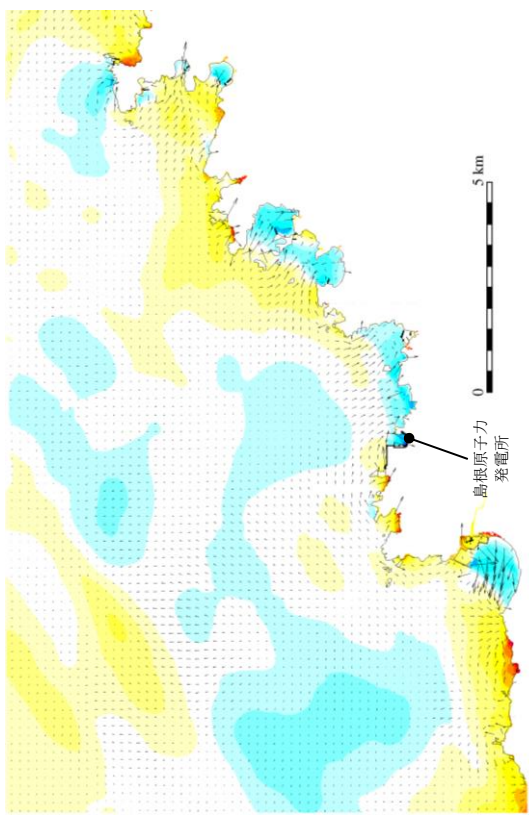
図 3-21 基準津波 3 の水位変動・流向ベクトル

時間

191 分

191 分 30 秒

発電所周辺海域（防波堤有り）



発電所港湾部（防波堤有り）

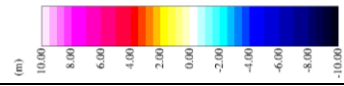
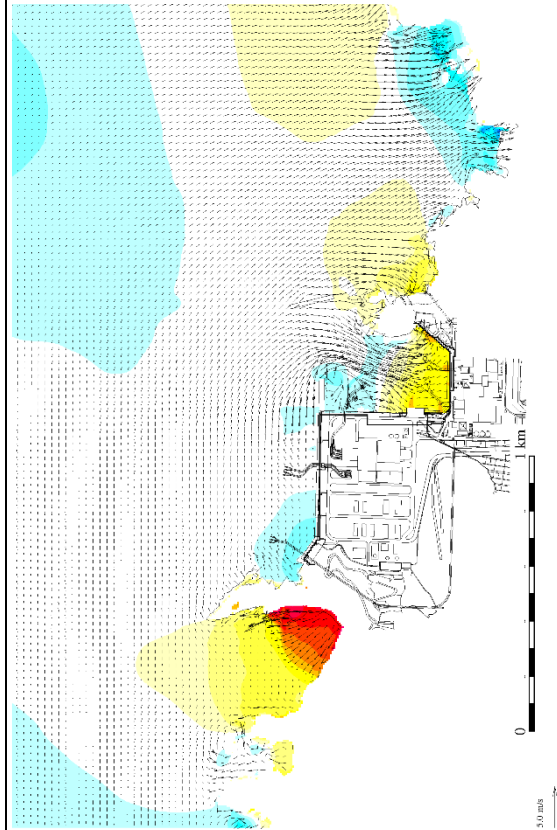
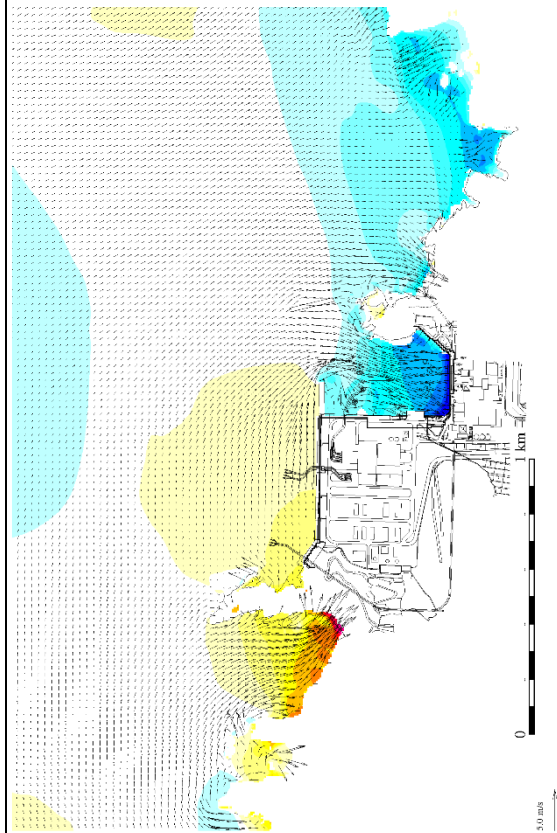


図 3-22 基準津波 3 の水位変動・流向ベクトル



時間

192分

192分30秒

発電所周辺海域（防波堤有り）

発電所港湾部（防波堤有り）

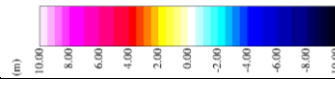
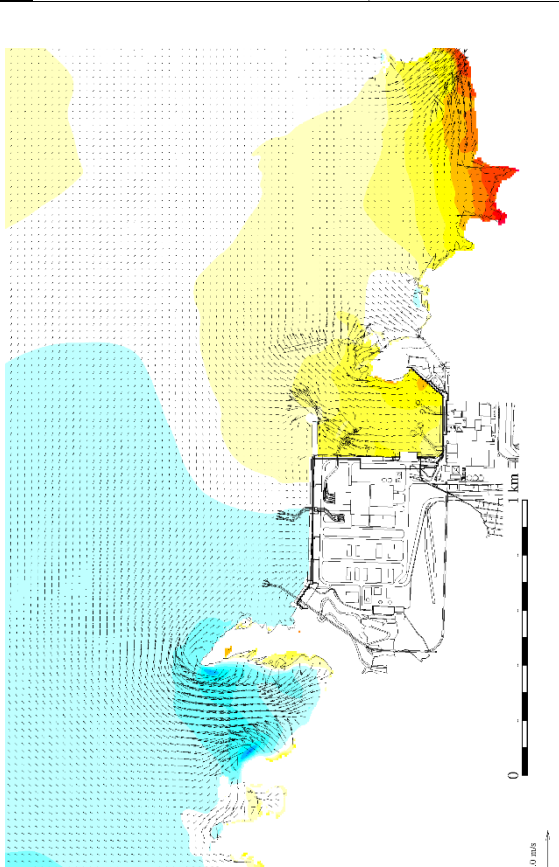
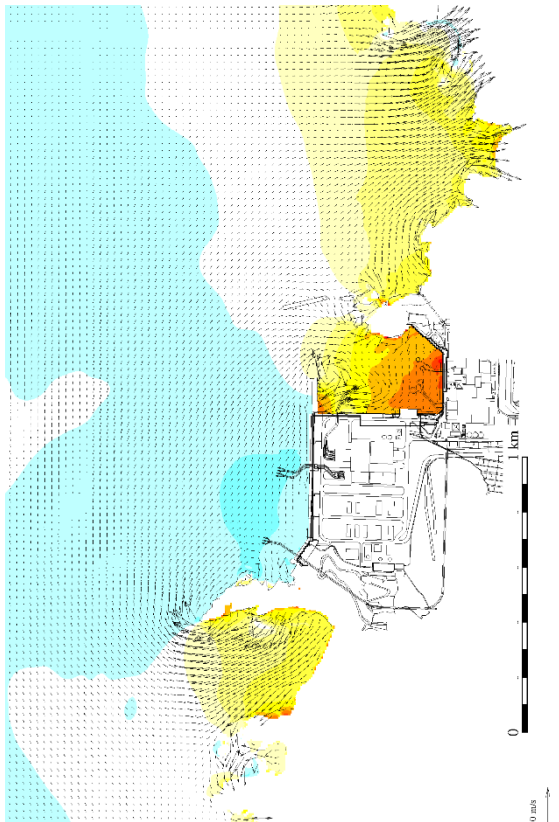
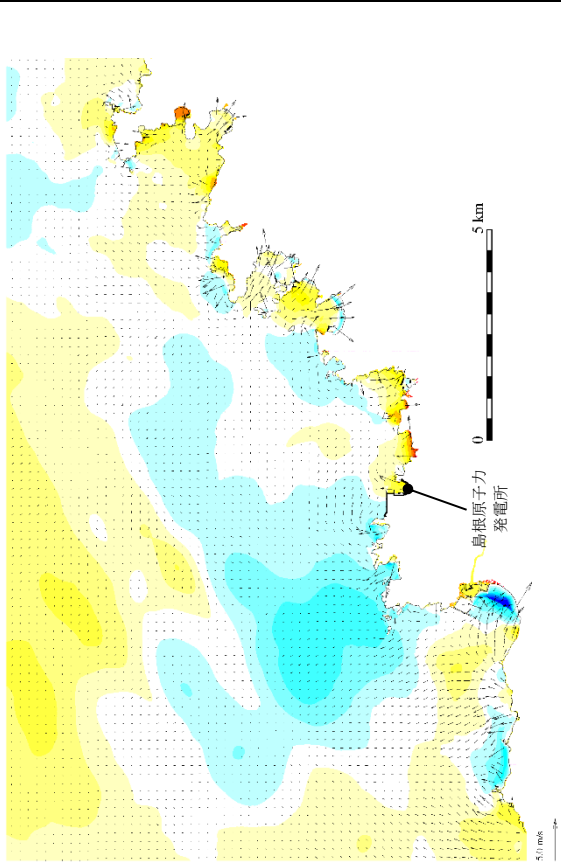
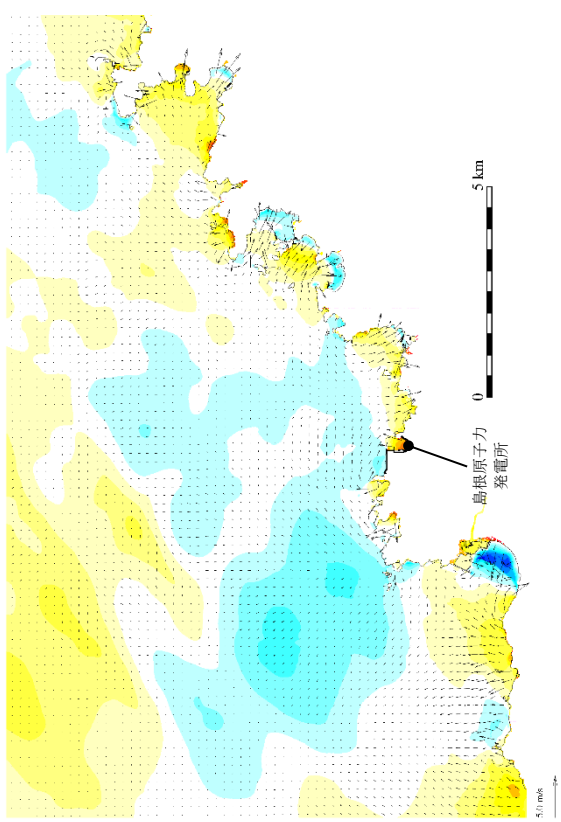


図3-23 基準津波3の水位変動・流向ベクトル

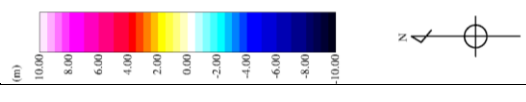
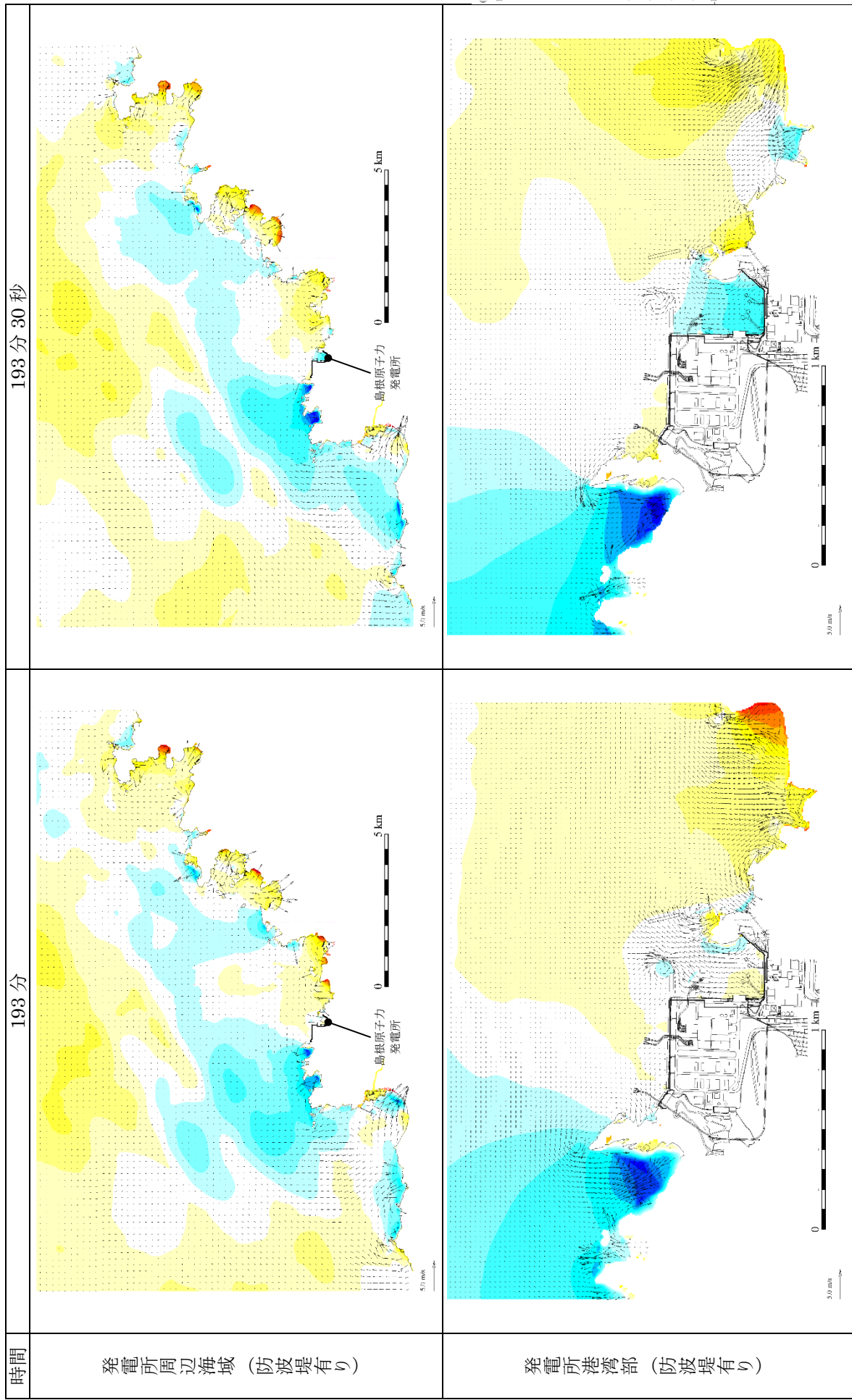


図 3-24 基準津波 3 の水位変動・流向ベクトル

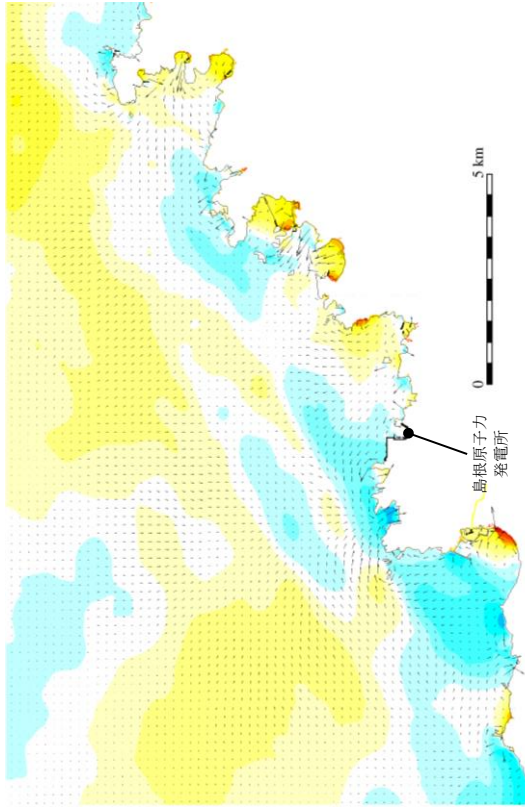
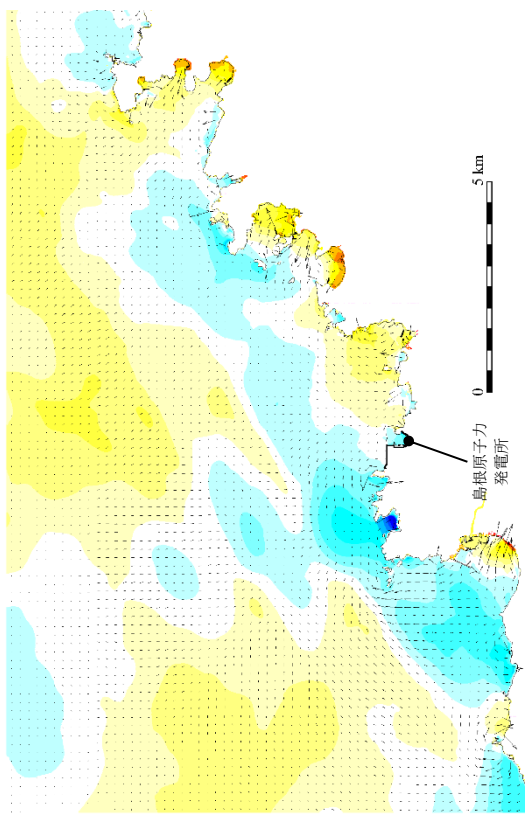


時間

194 分

194 分 30 秒

発電所周辺海域（防波堤有り）



発電所港湾部（防波堤有り）

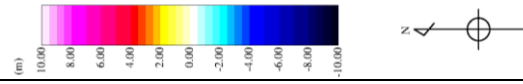
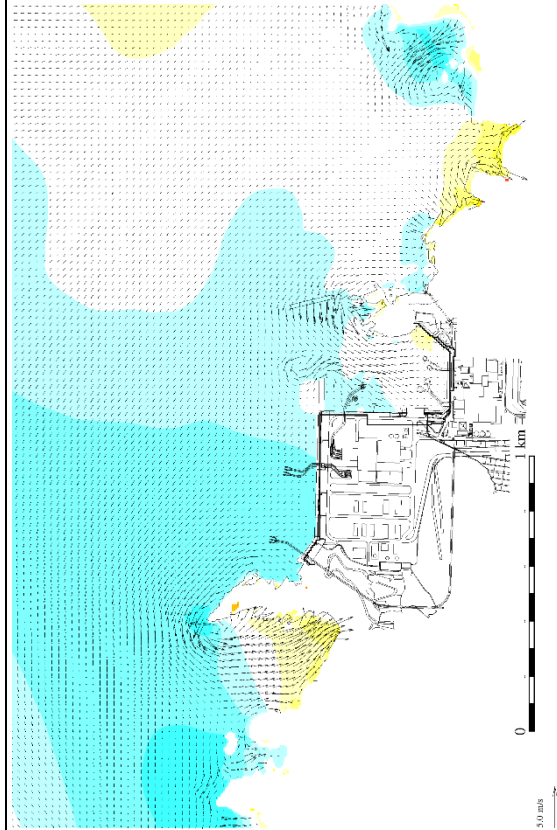
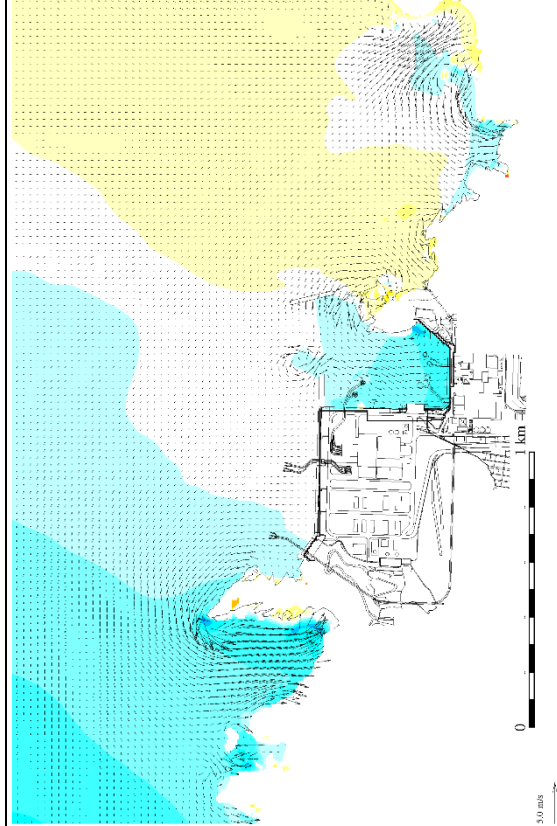


図 3-25 基準津波 3 の水位変動・流向ベクトル

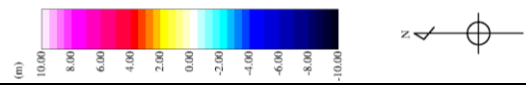
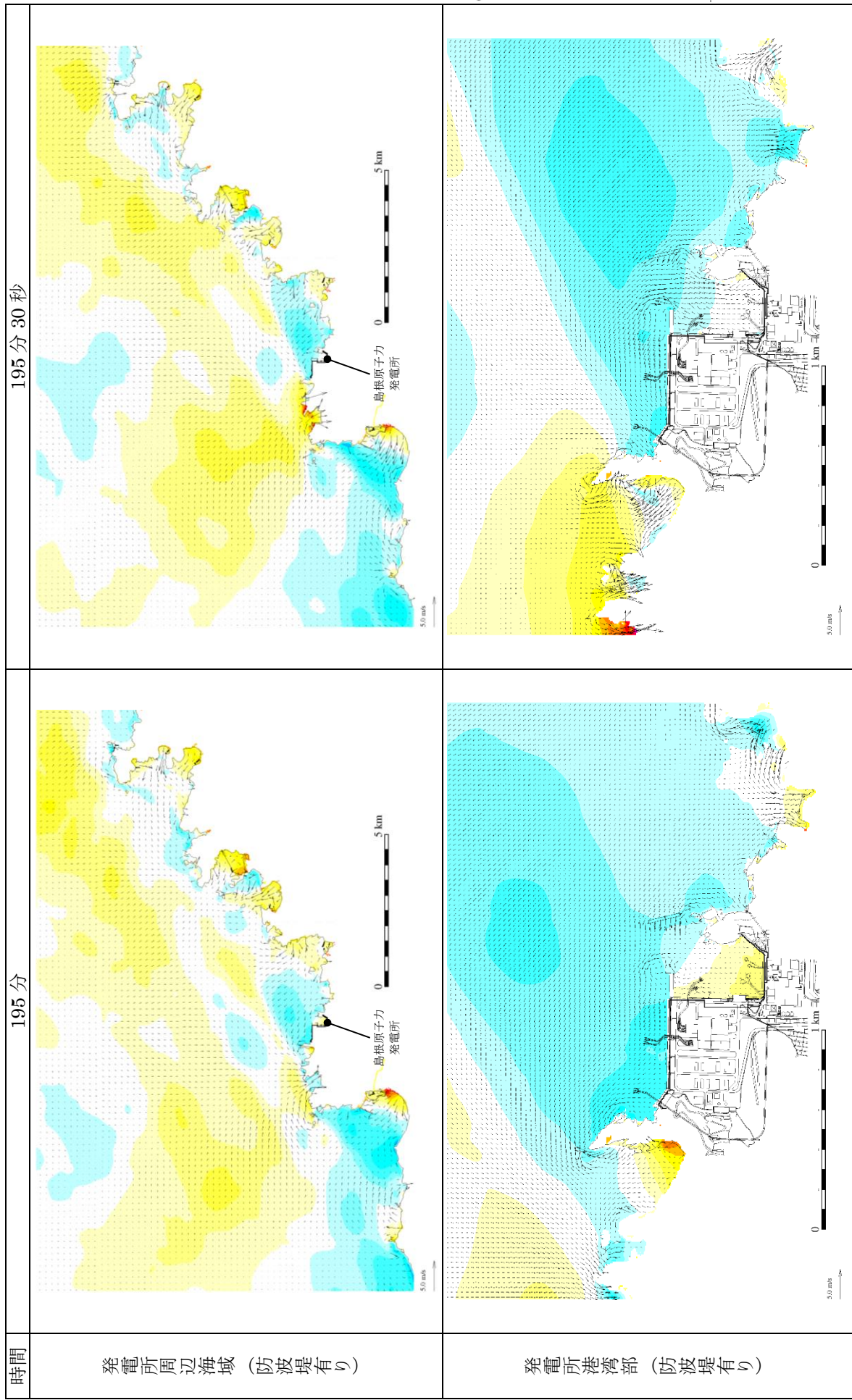


図 3-26 基準津波 3 の水位変動・流向ベクトル



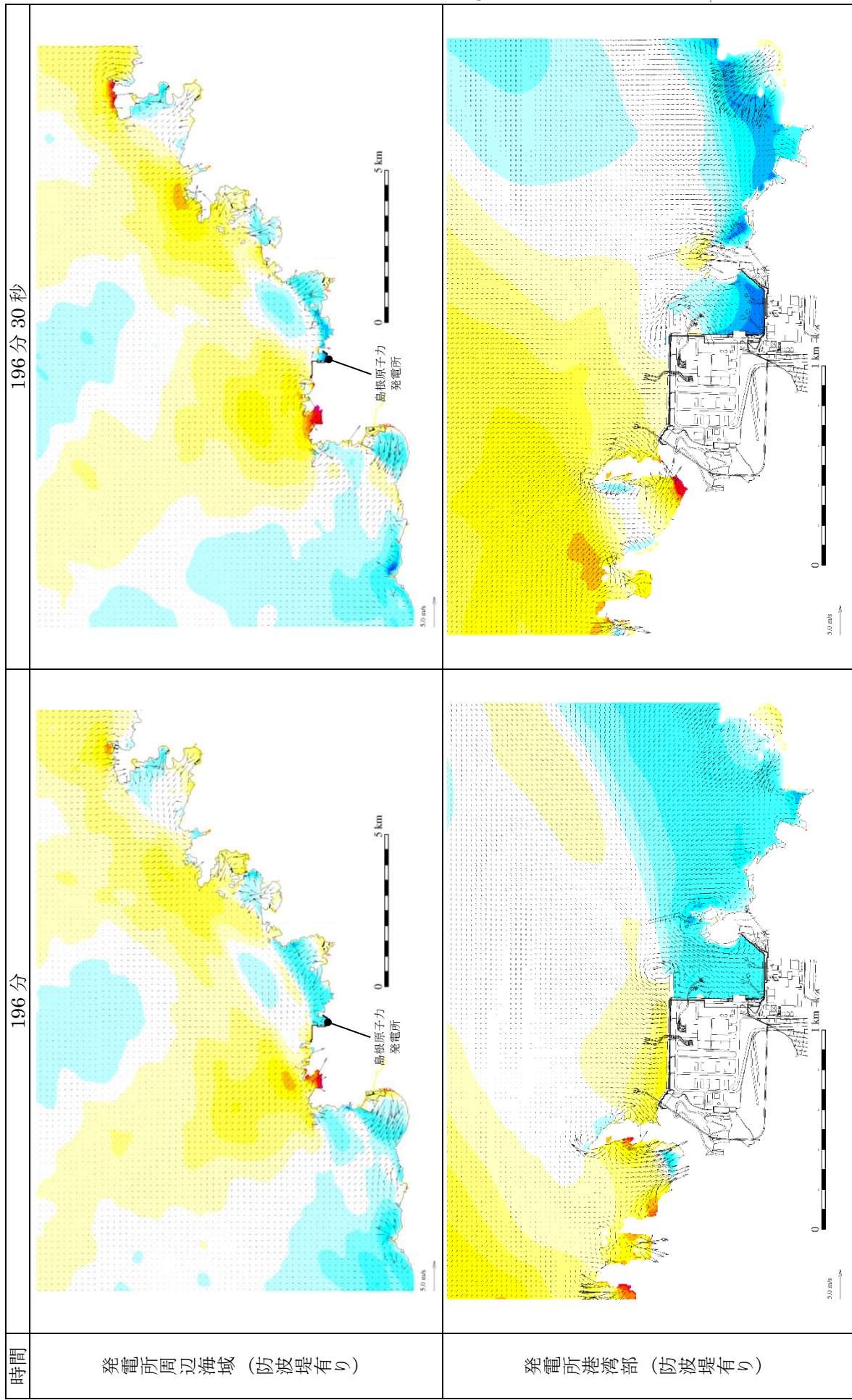


図 3-27 基準津波 3 の水位変動・流向ベクトル

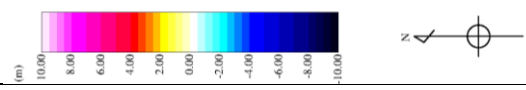
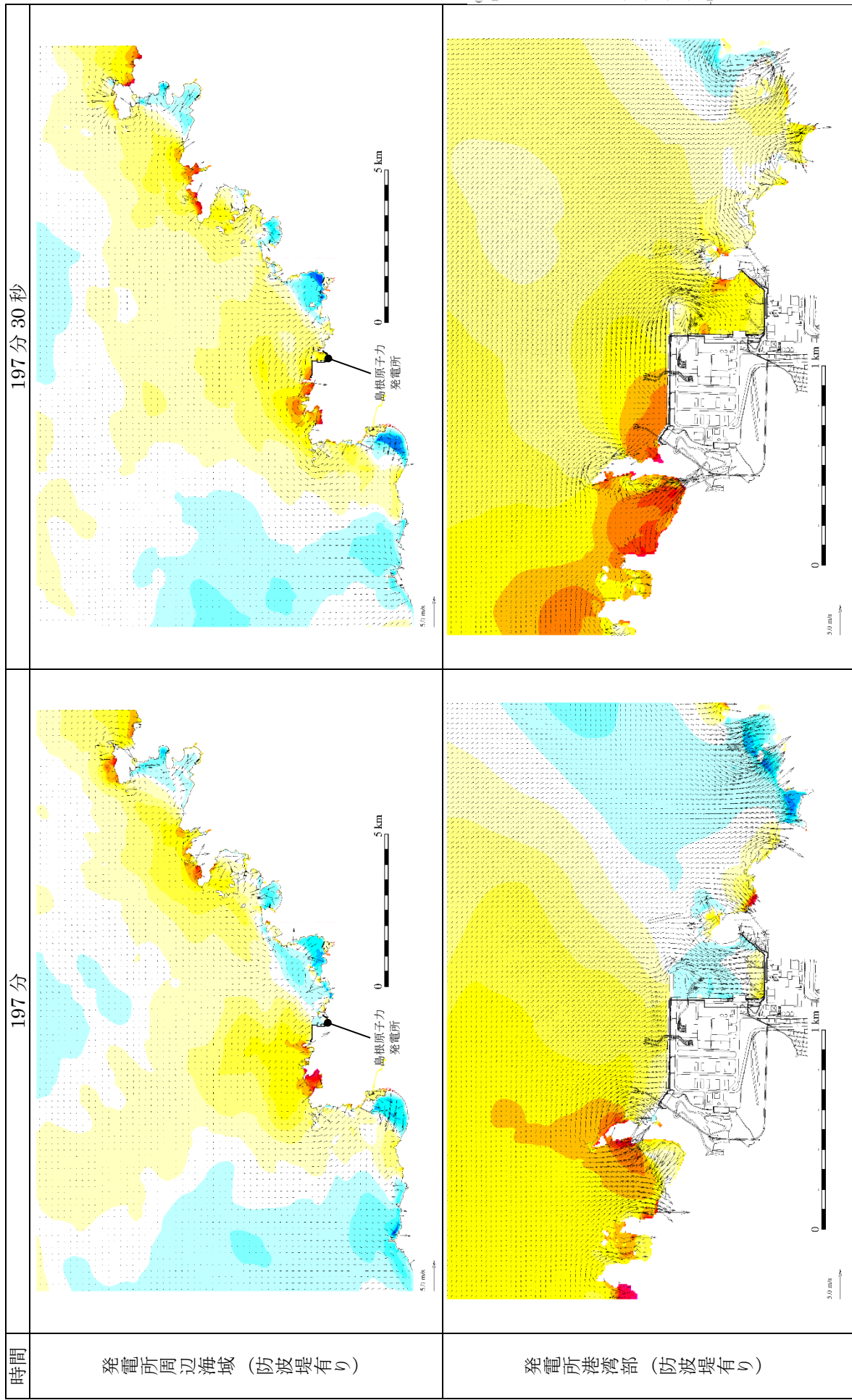


図 3-28 基準津波 3 の水位変動・流向ベクトル



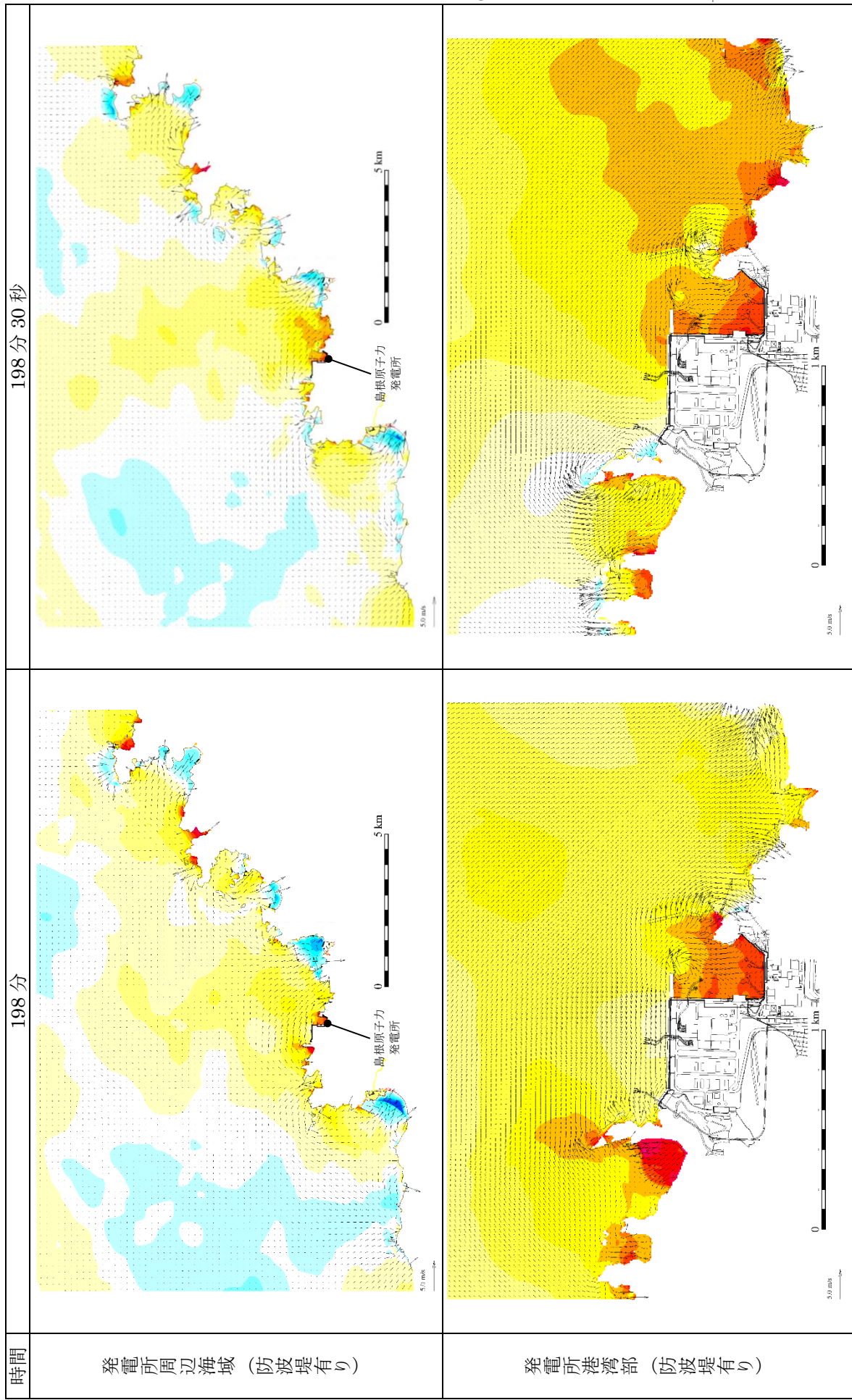


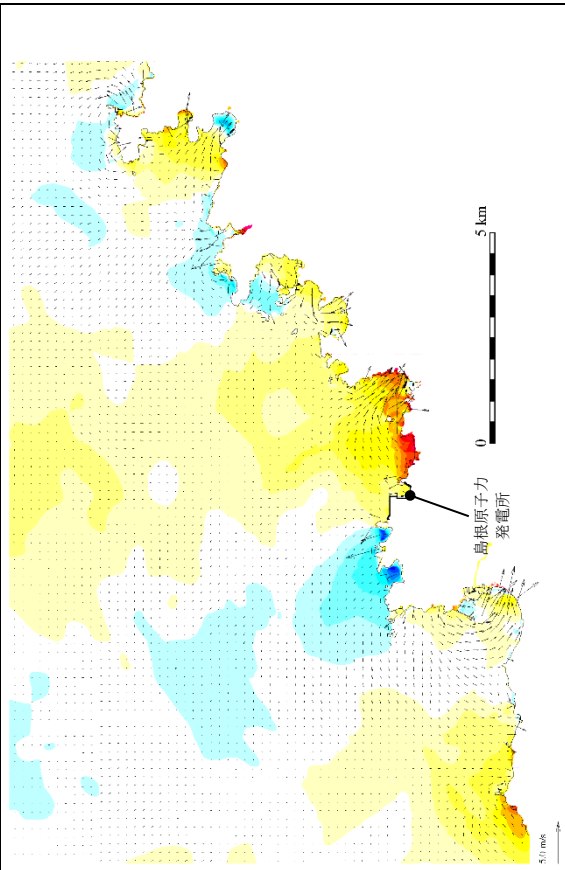
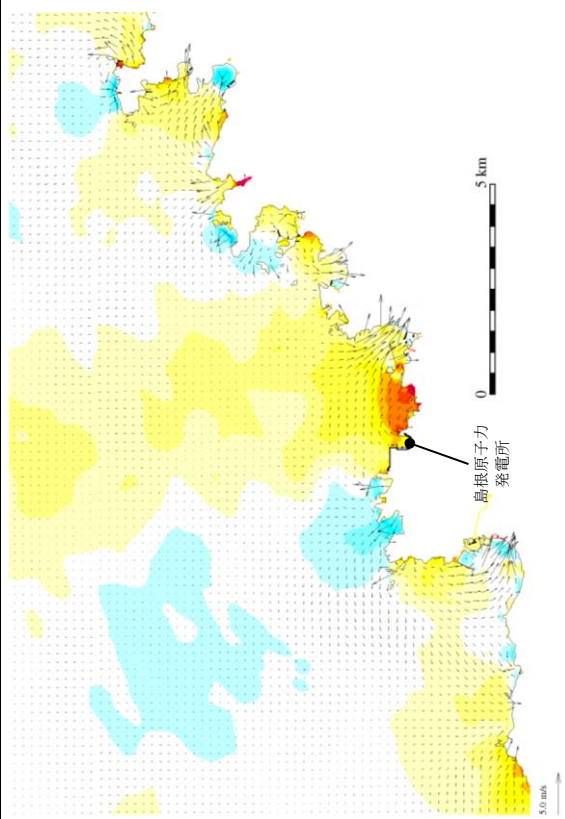
図3-29 基準津波3の水位変動・流向ベクトル

時間

199 分

199 分 30 秒

発電所周辺海域 (防波堤有り)



発電所港湾部 (防波堤有り)

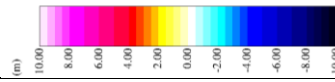
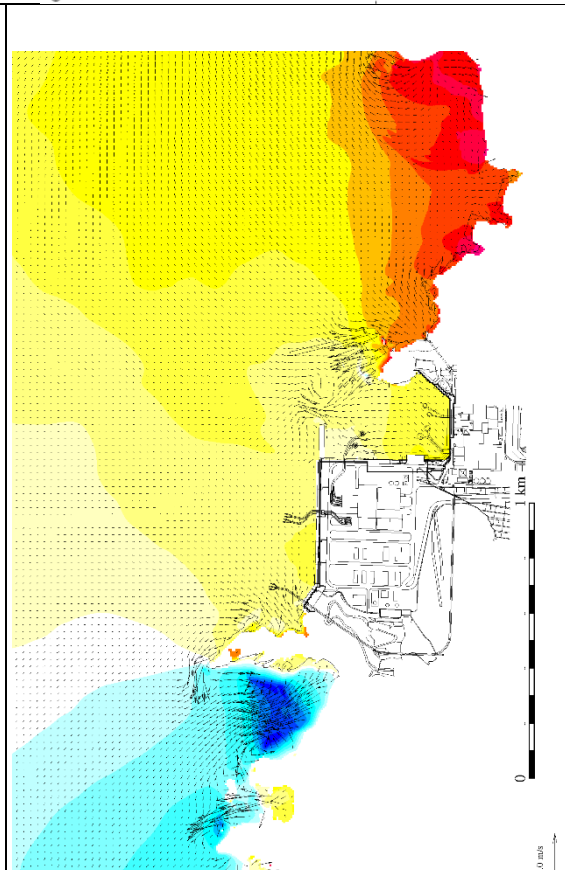
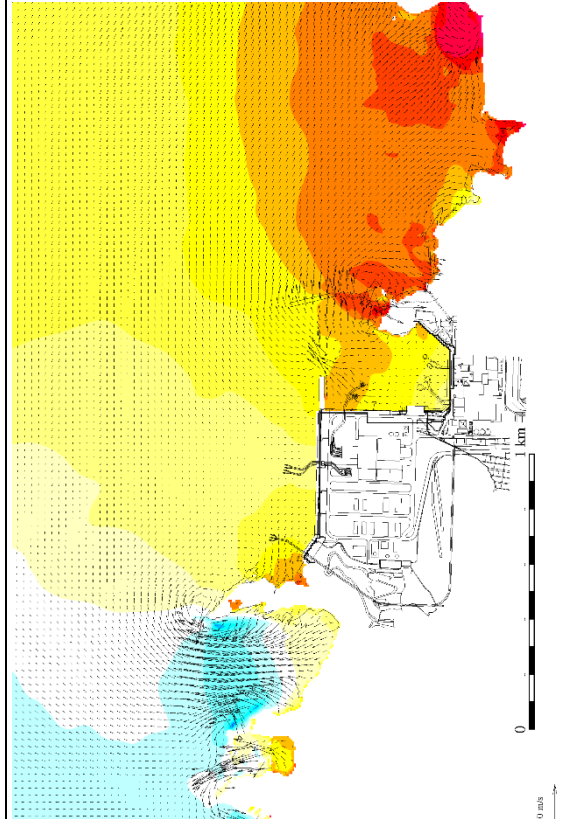


図 3-30 基準津波 3 の水位変動・流向ベクトル



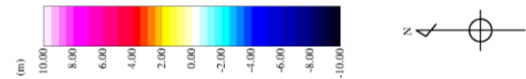
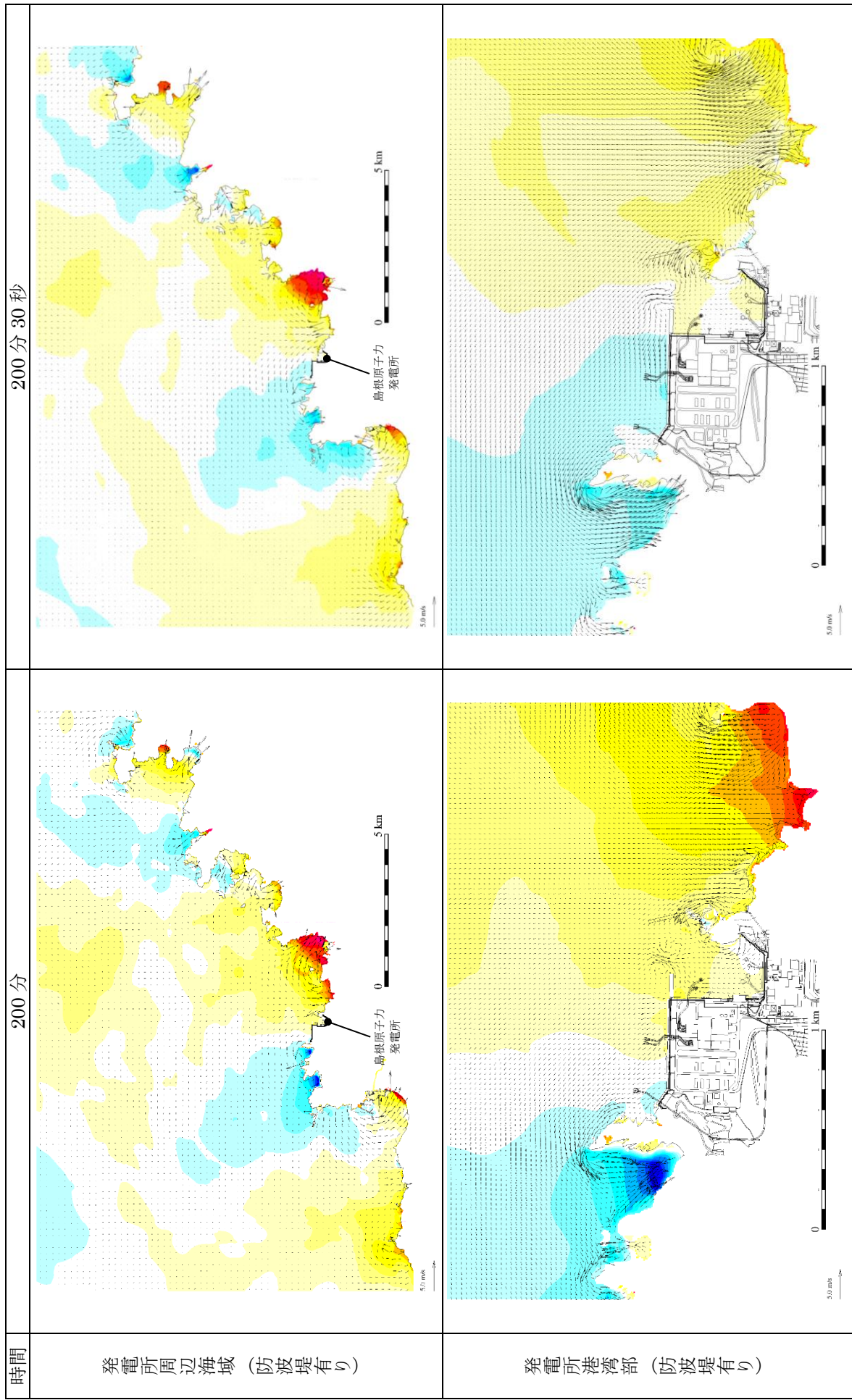


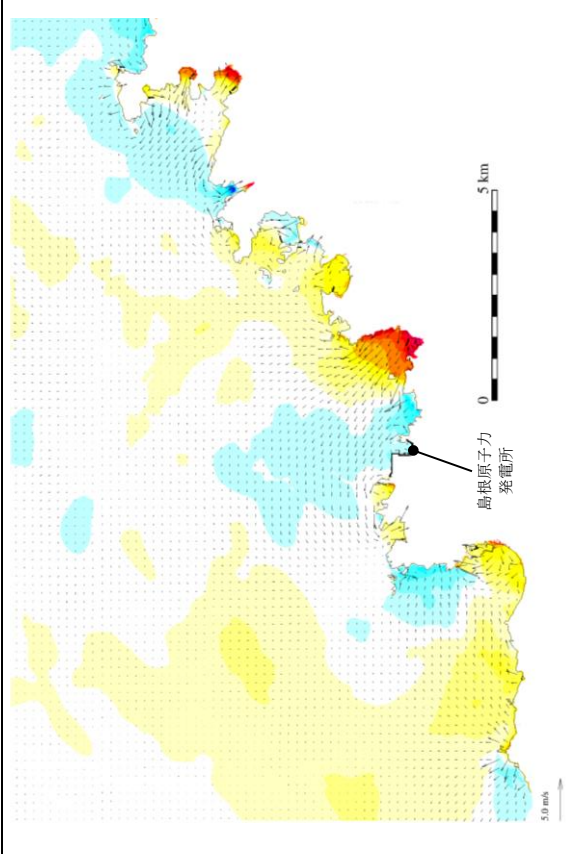
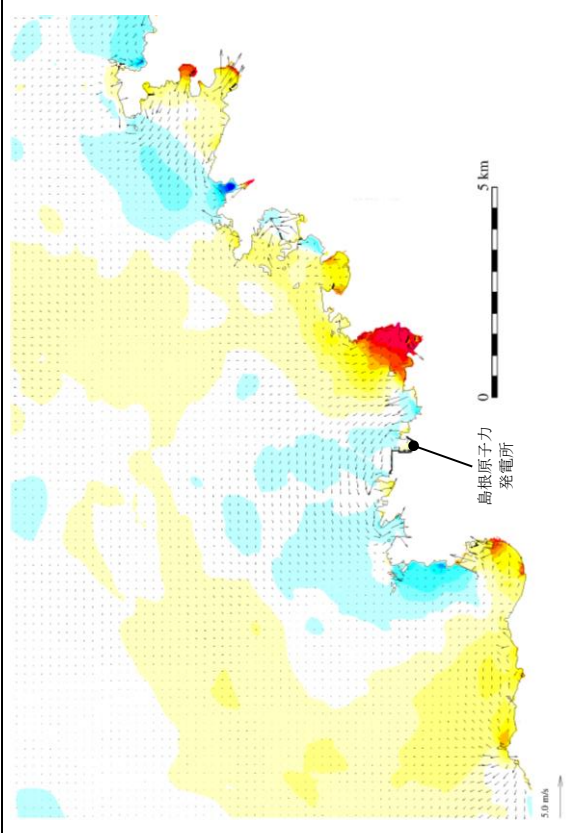
図 3-31 基準津波 3 の水位変動・流向ベクトル

時間

201 分

201 分 30 秒

発電所周辺海域（防波堤有り）



発電所港湾部（防波堤有り）

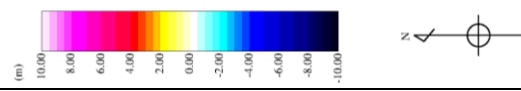
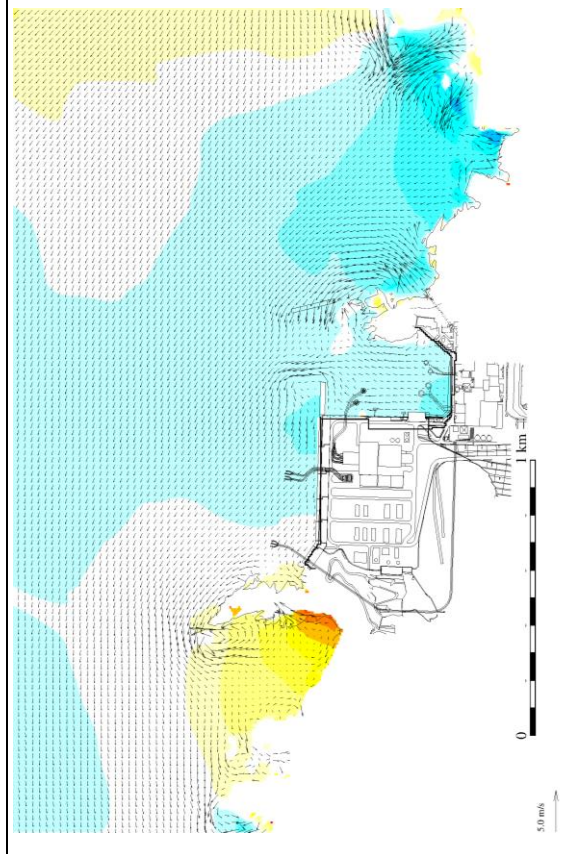
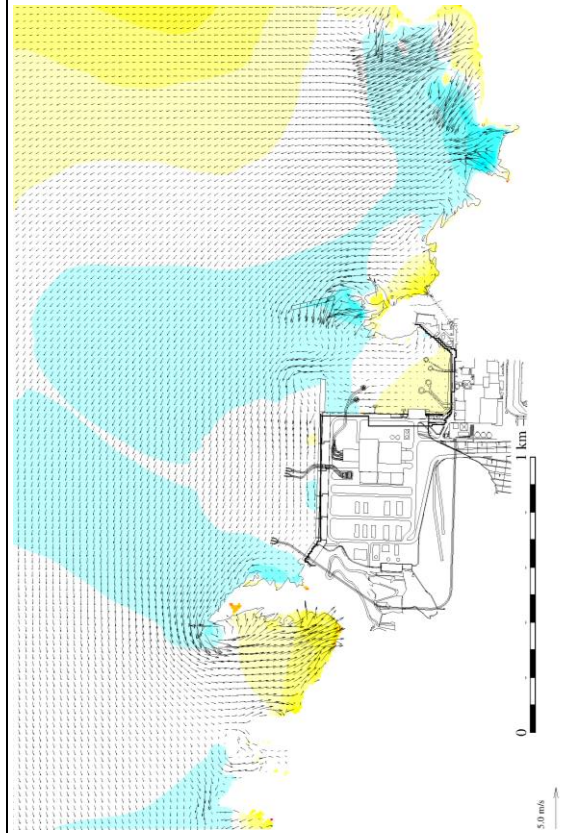


図 3-32 基準津波 3 の水位変動・流向ベクトル



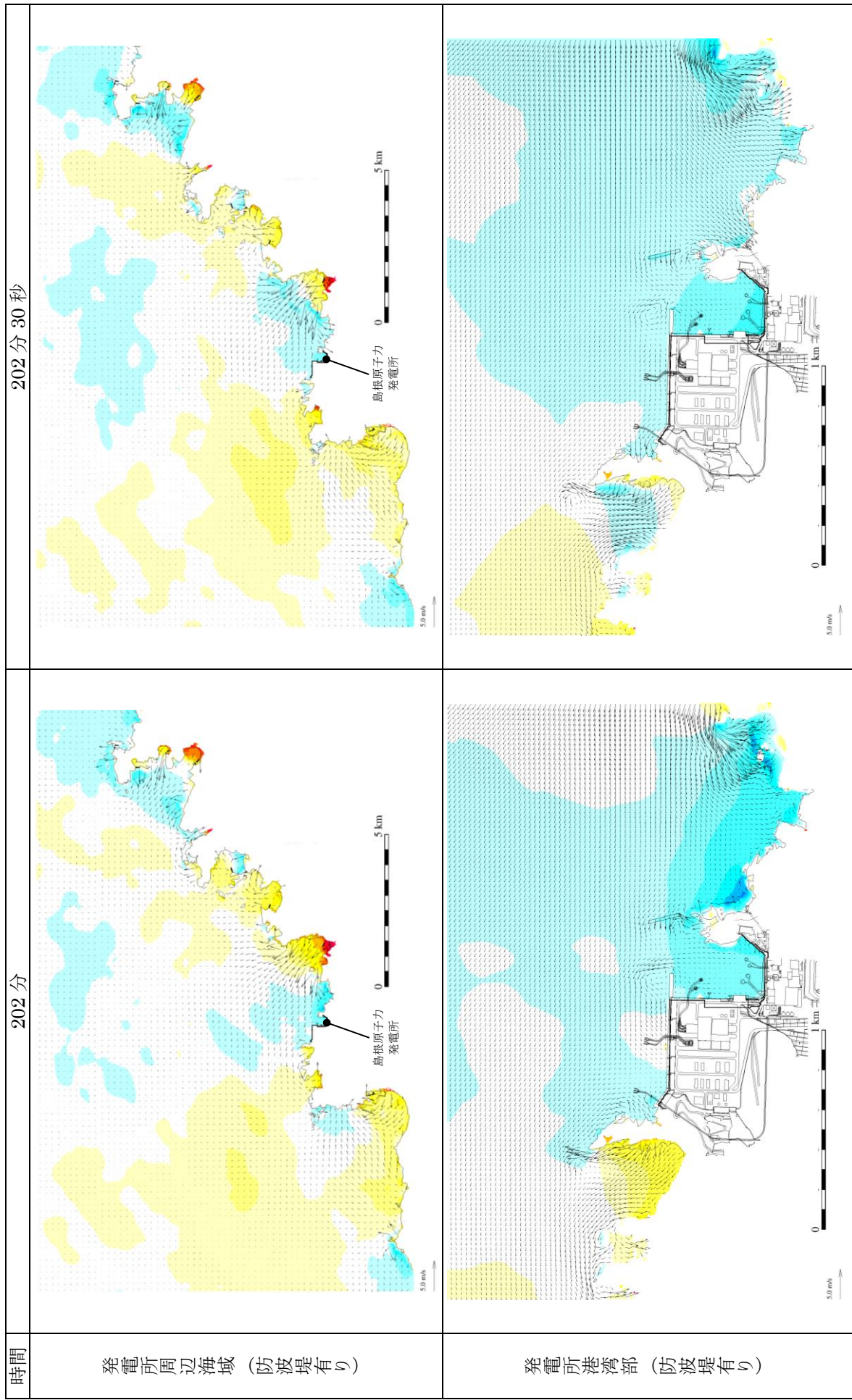


図 3-33 基準津波 3 の水位変動・流向ベクトル



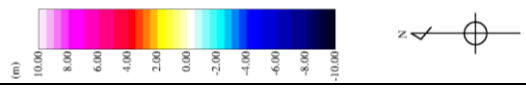
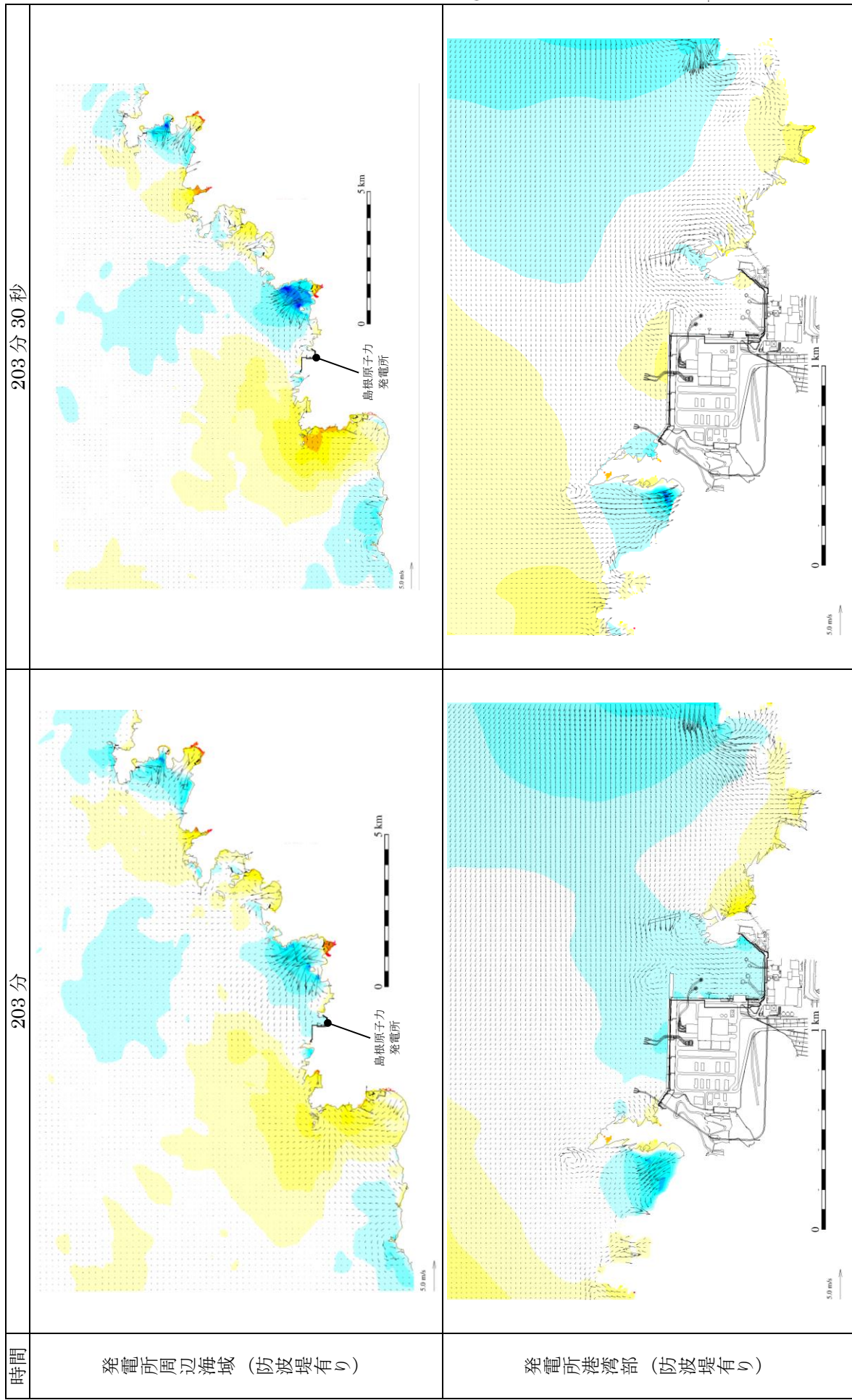


図 3-34 基準津波 3 の水位変動・流向ベクトル



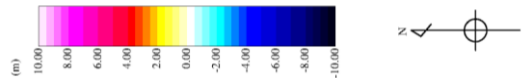
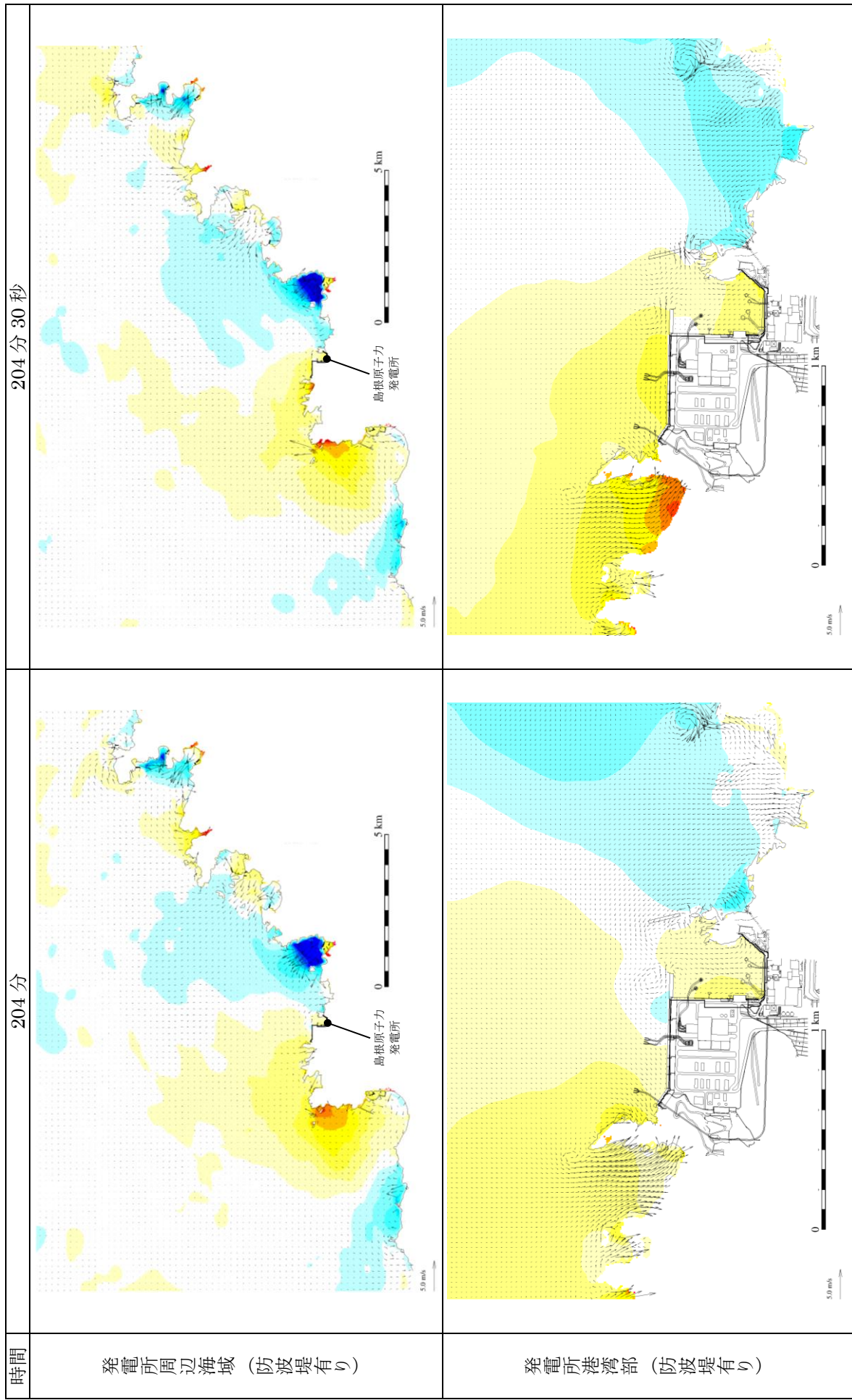


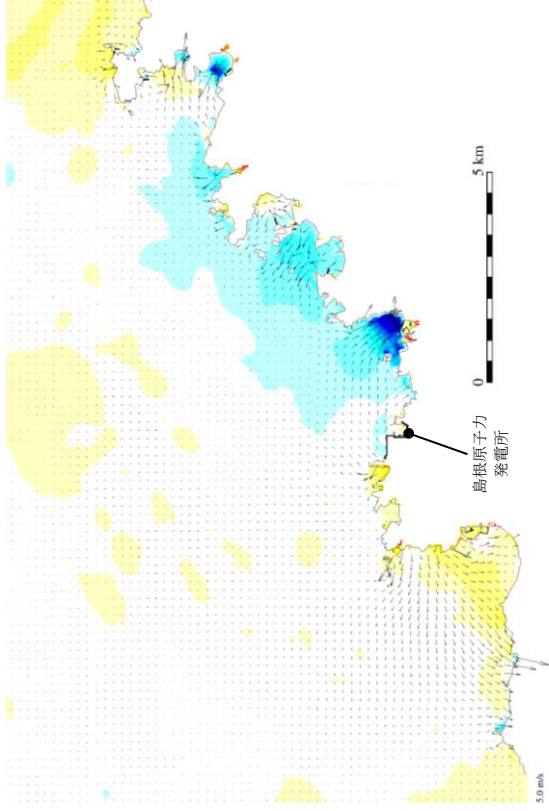
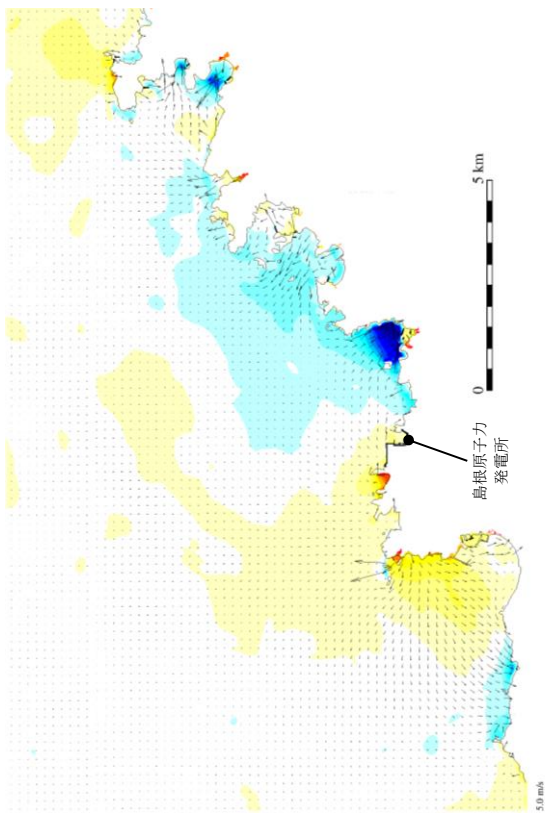
図 3-35 基準津波 3 の水位変動・流向ベクトル

時間

205 分

205 分 30 秒

発電所周辺海域（防波堤有り）



発電所港湾部（防波堤有り）

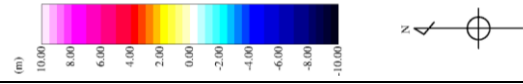
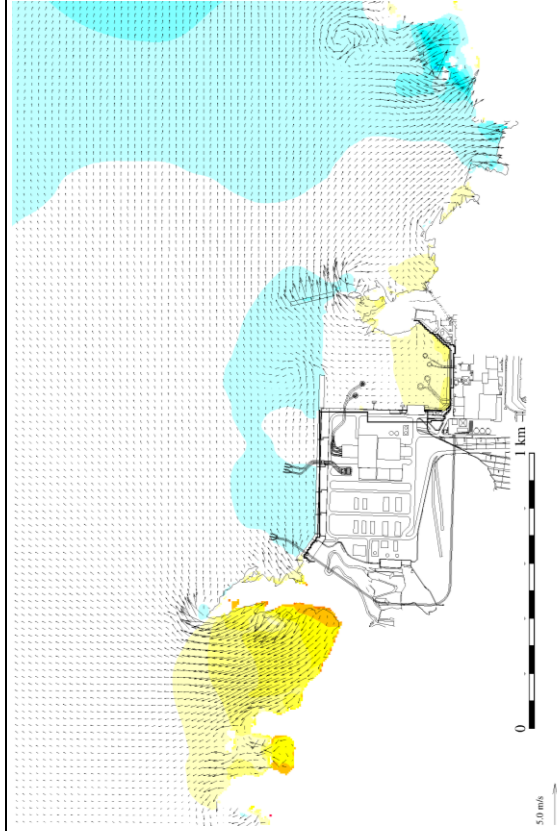
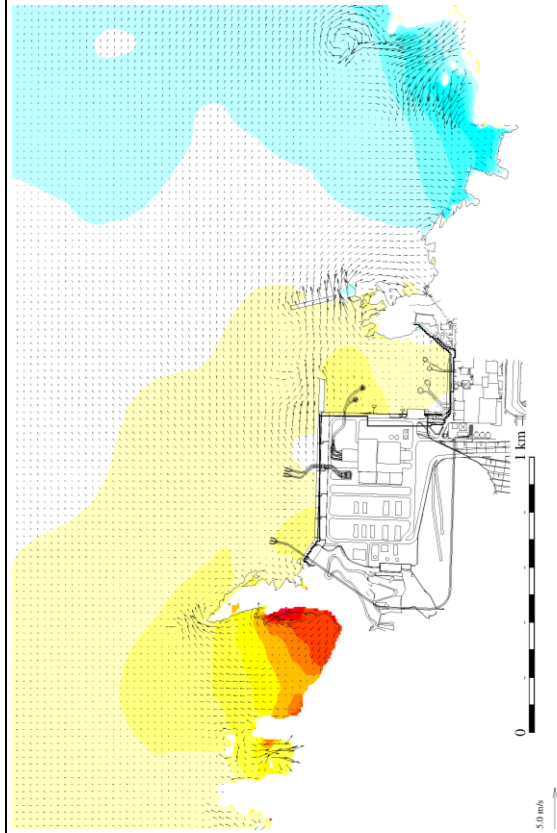


図 3-36 基準津波 3 の水位変動・流向ベクトル



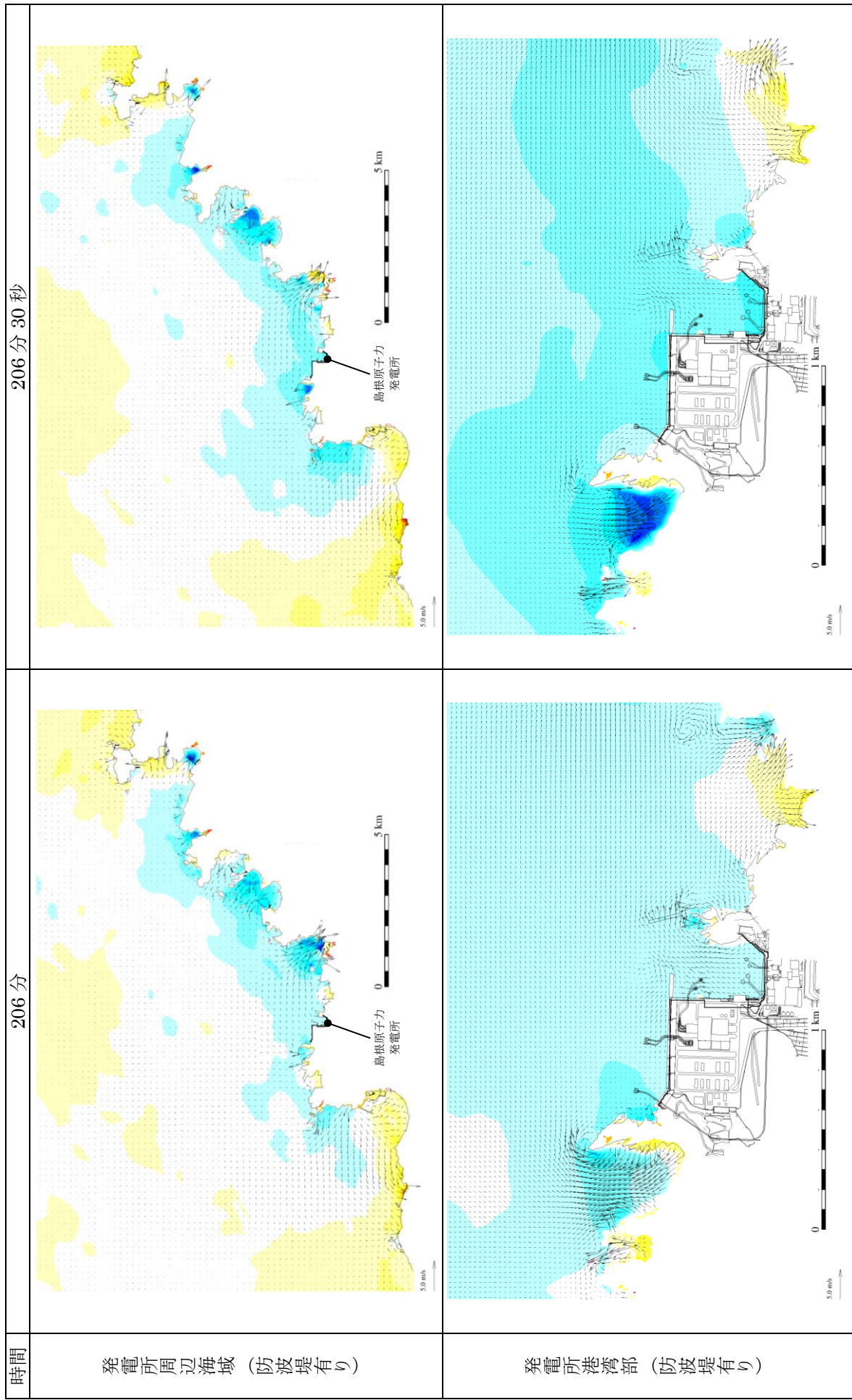


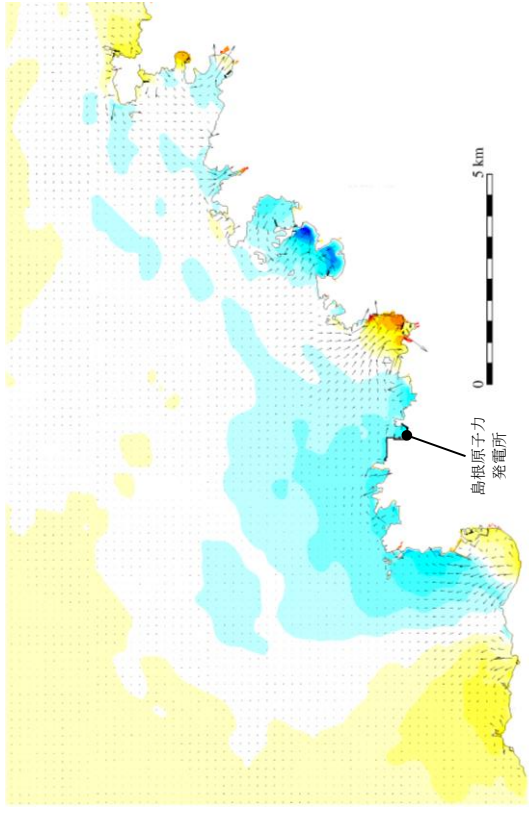
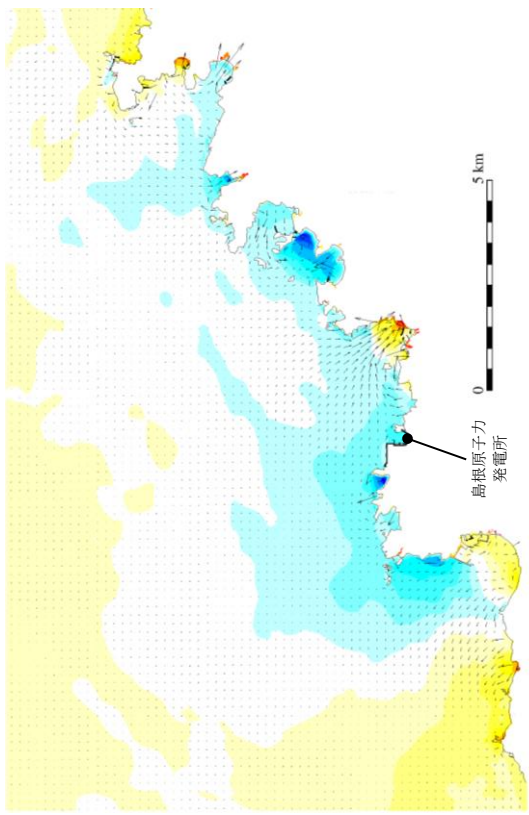
図 3-37 基準津波 3 の水位変動・流向ベクトル

時間

207分

207分30秒

発電所周辺海域（防波堤有り）



発電所港湾部（防波堤有り）

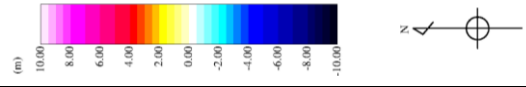
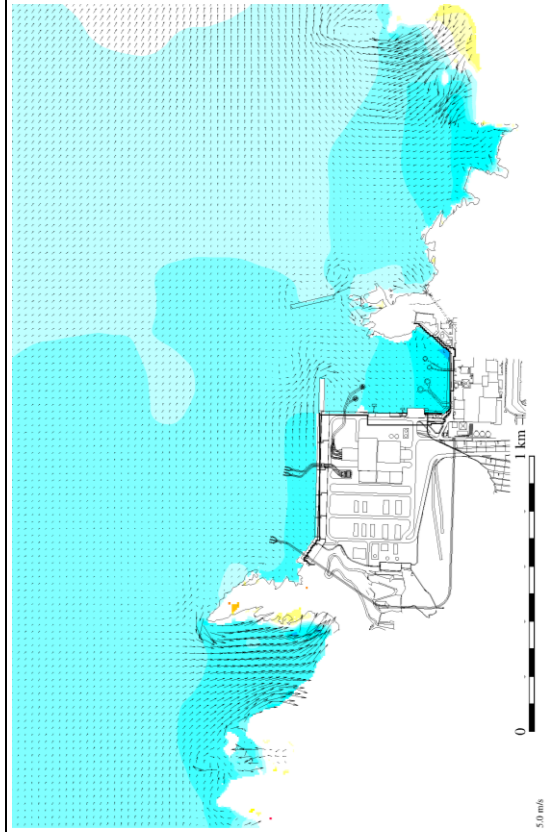
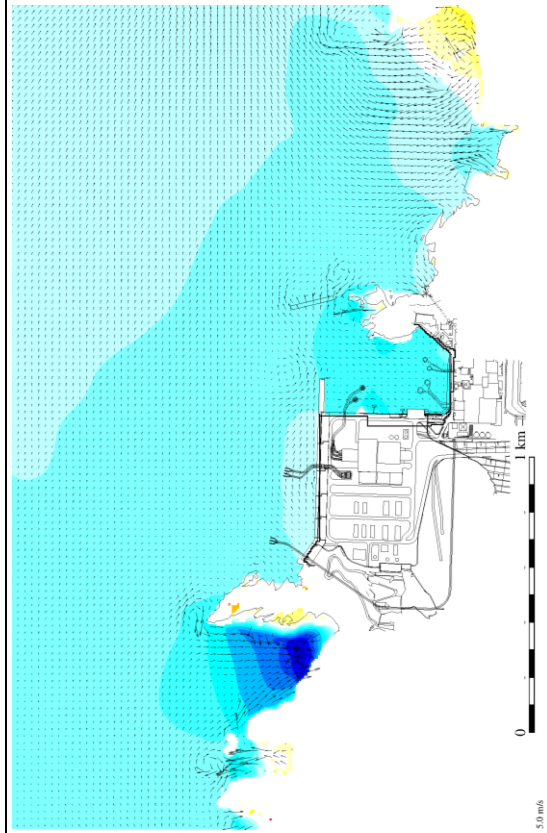


図 3-38 基準津波 3 の水位変動・流向ベクトル



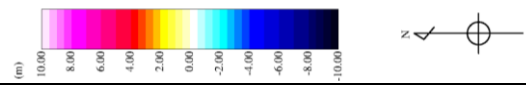
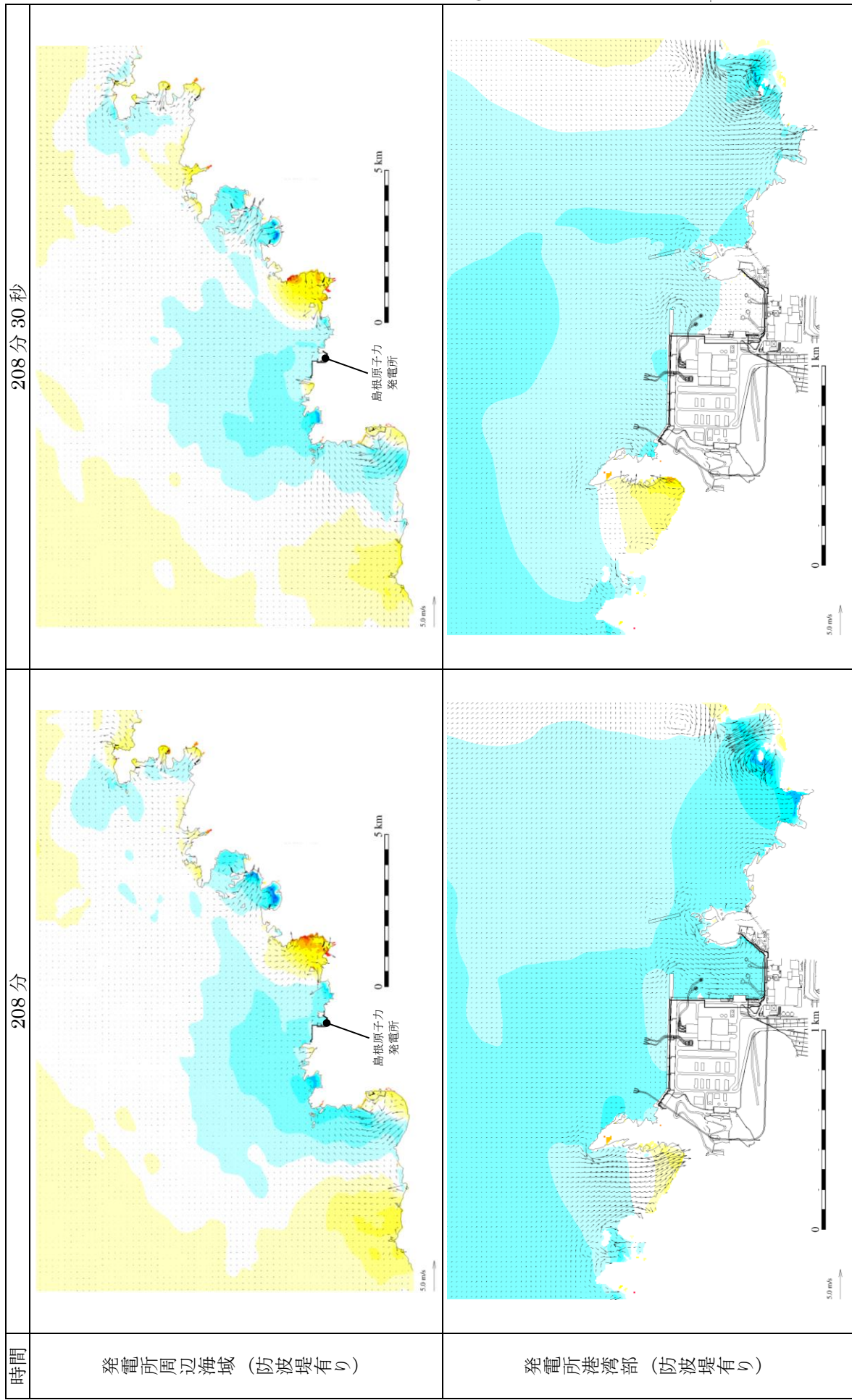


図 3-39 基準津波 3 の水位変動・流向ベクトル

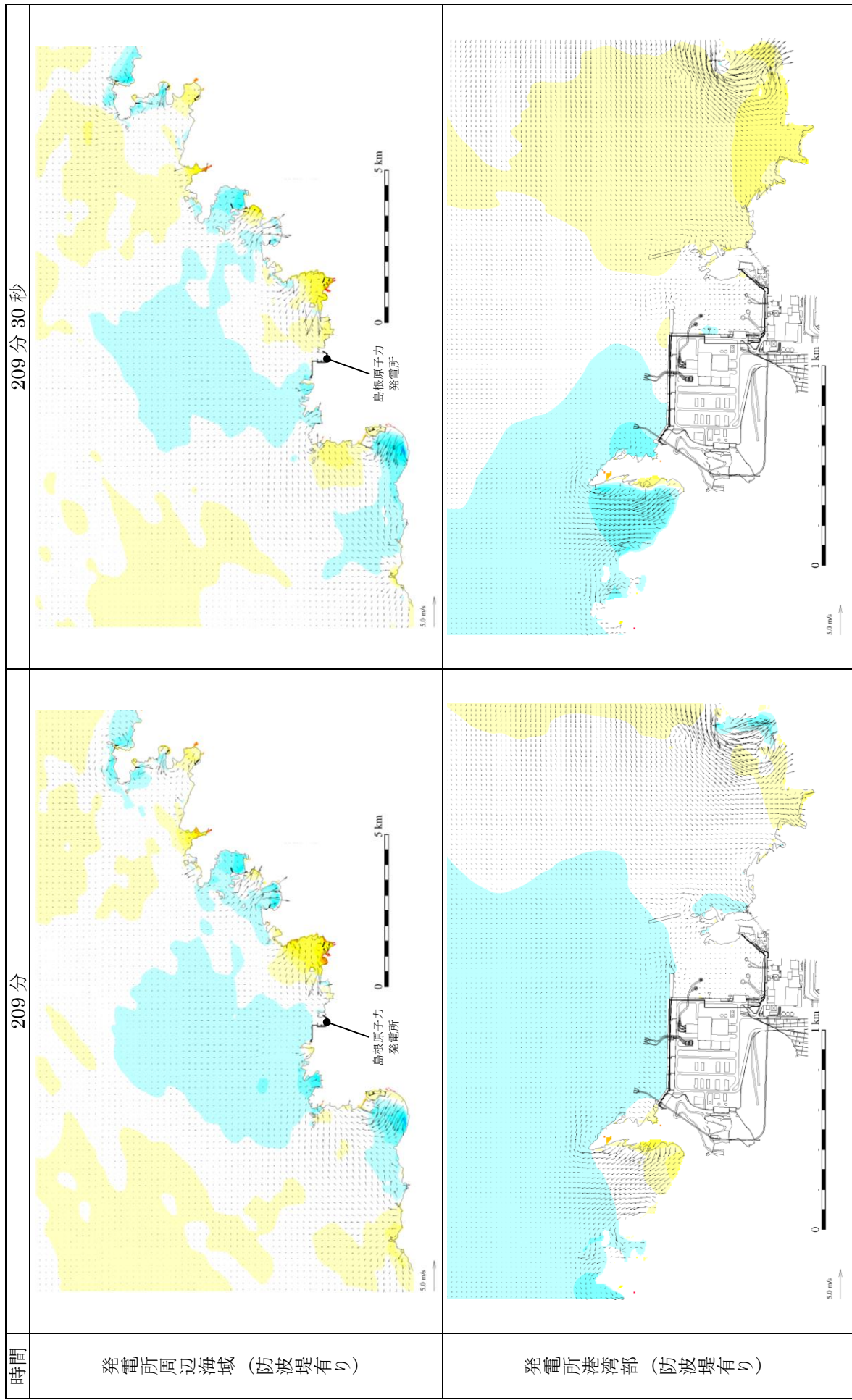


図 3-40 基準津波 3 の水位変動・流向ベクトル



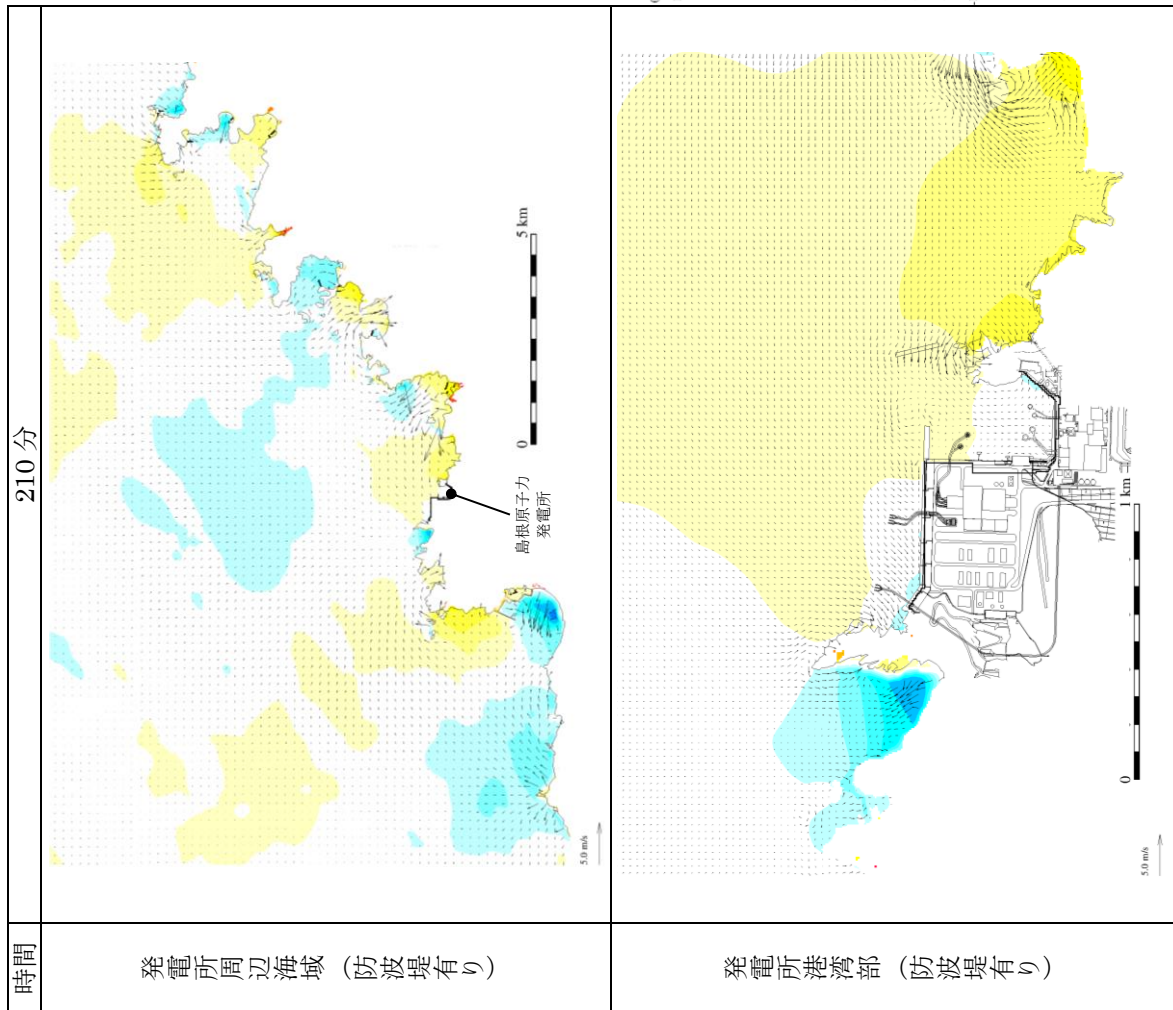


図3-41 基準津波3の水位変動・流向ベクトル

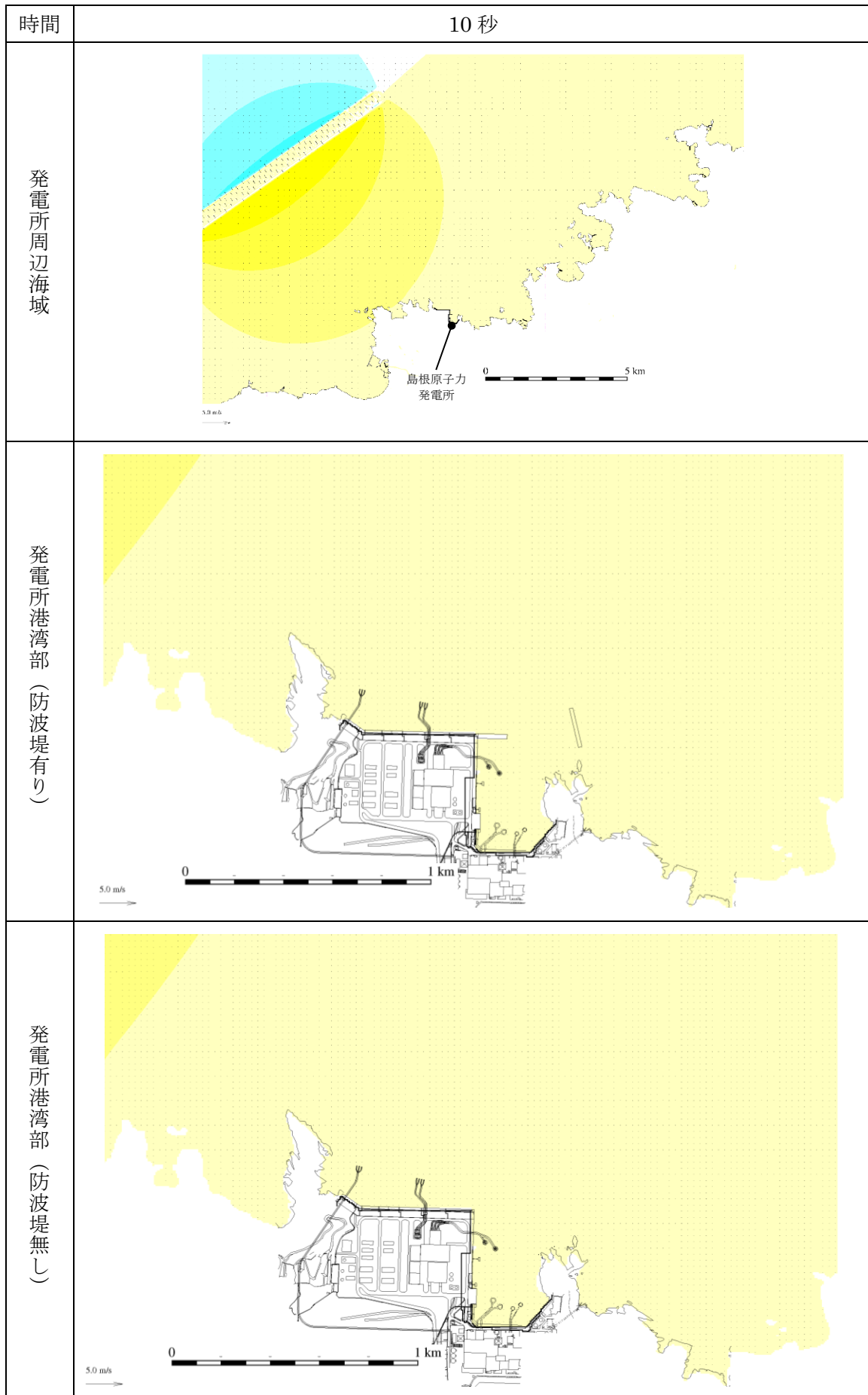


図 4-1 基準津波 4 の水位変動・流向ベクトル



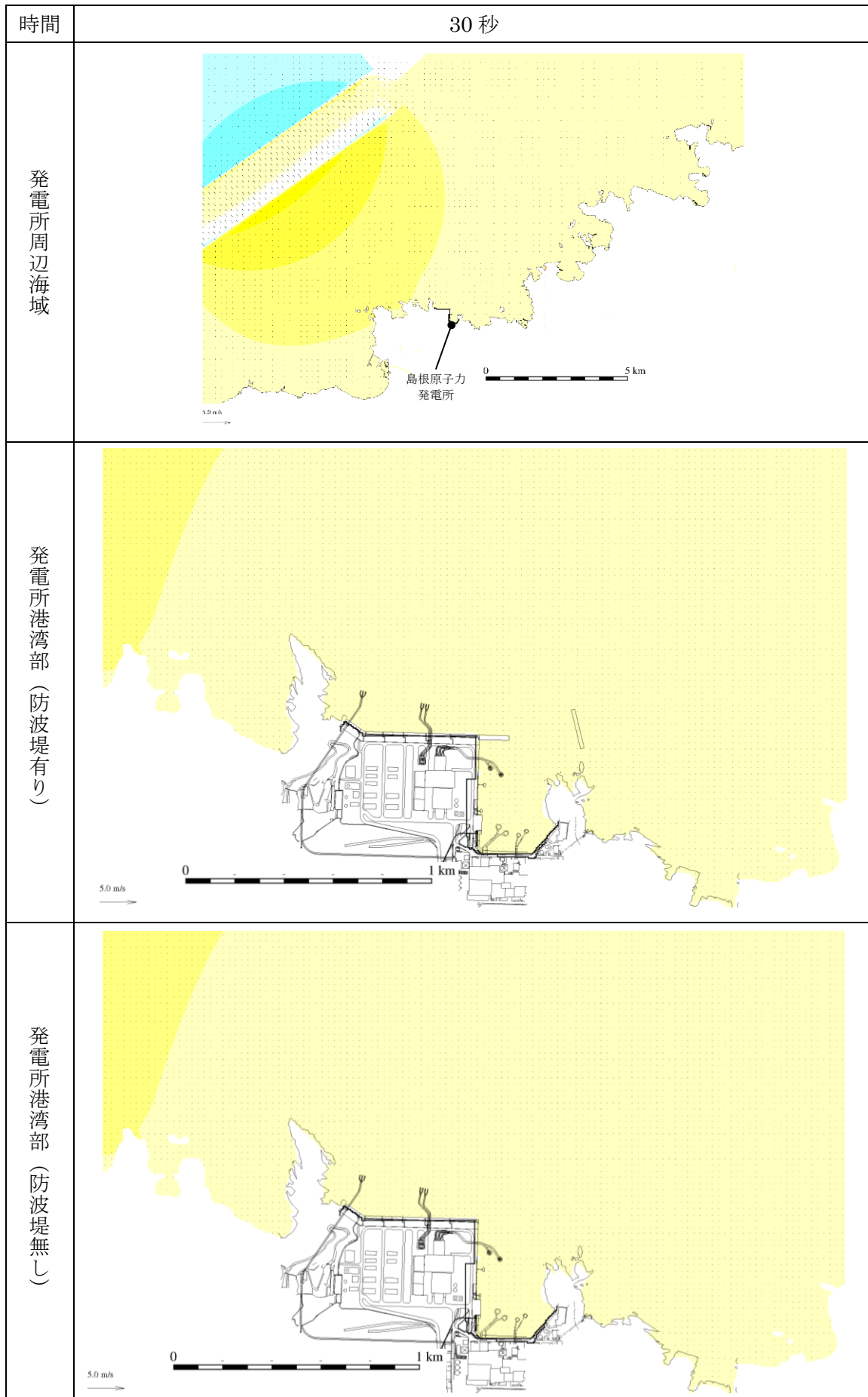


図 4-2 基準津波 4 の水位変動・流向ベクトル

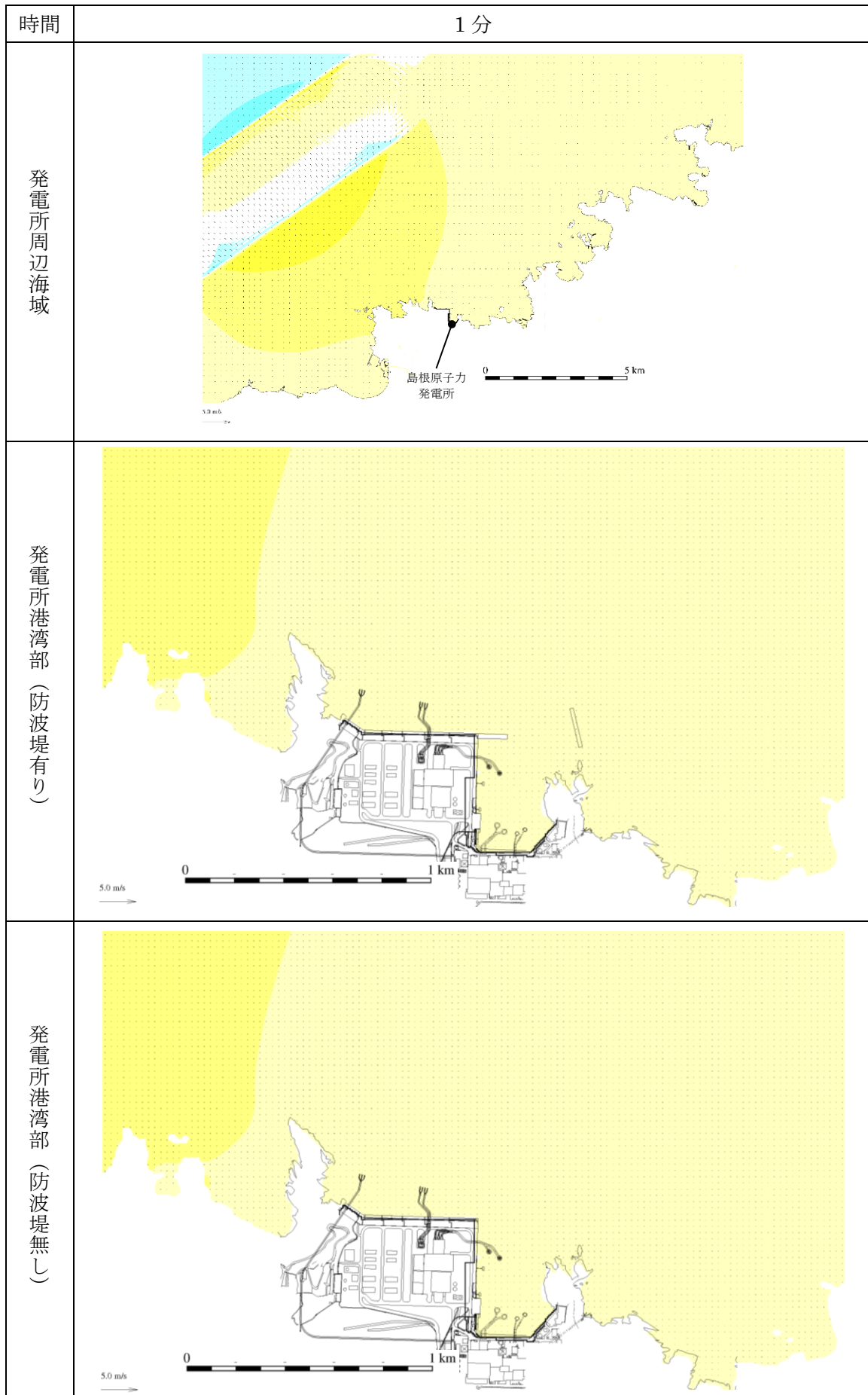


図 4-3 基準津波 4 の水位変動・流向ベクトル



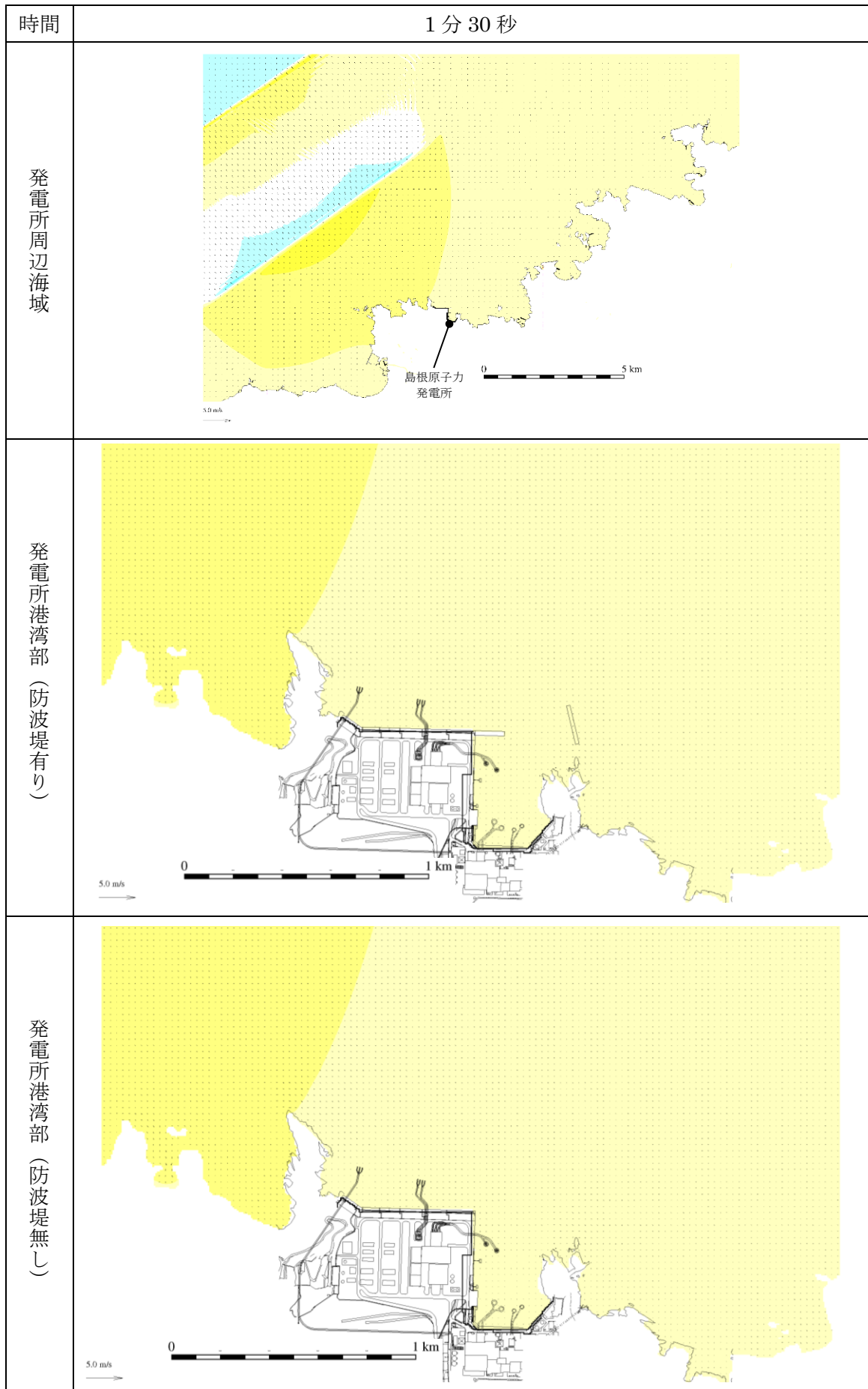


図 4-4 基準津波 4 の水位変動・流向ベクトル

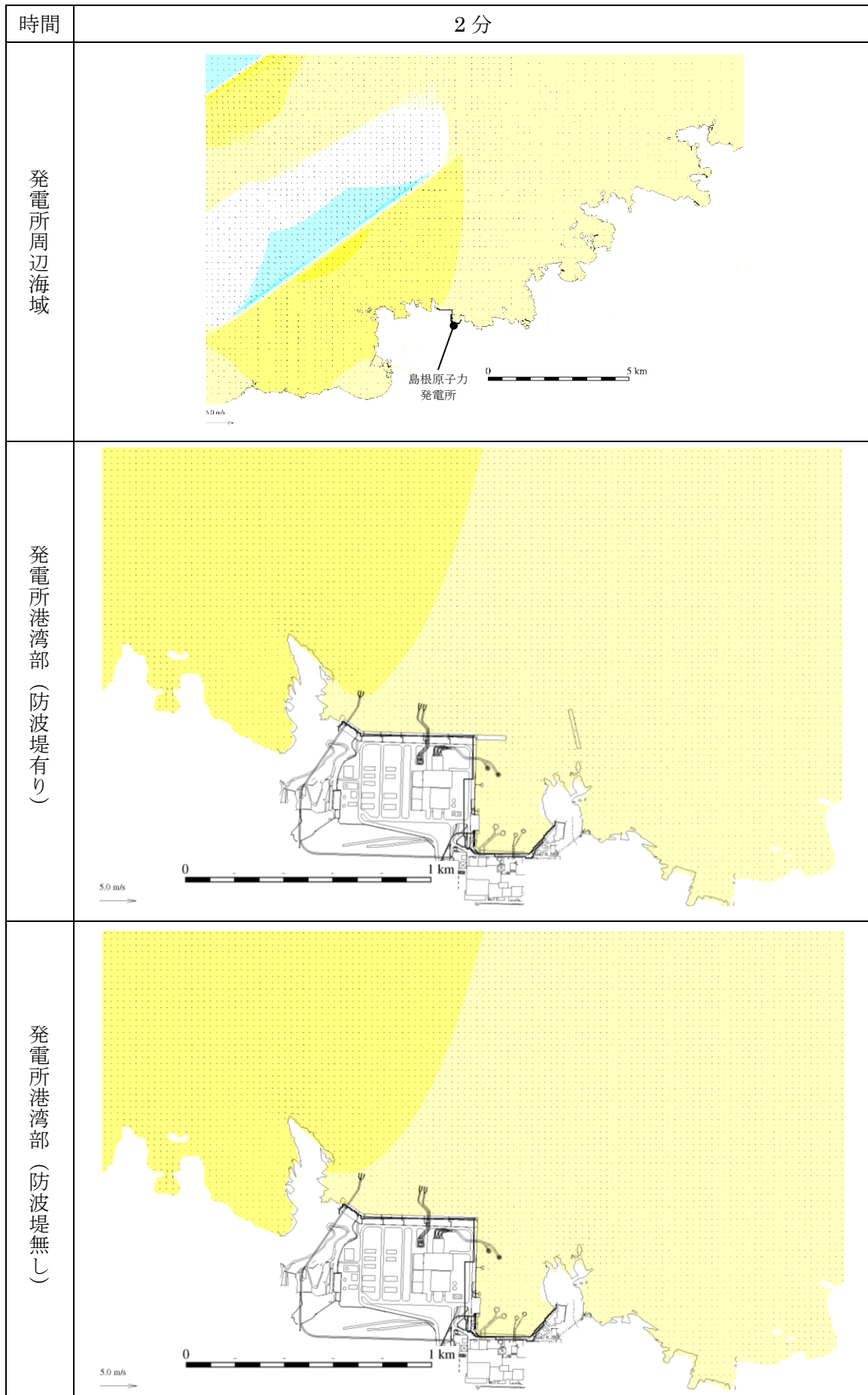


図 4-5 基準津波 4 の水位変動・流向ベクトル



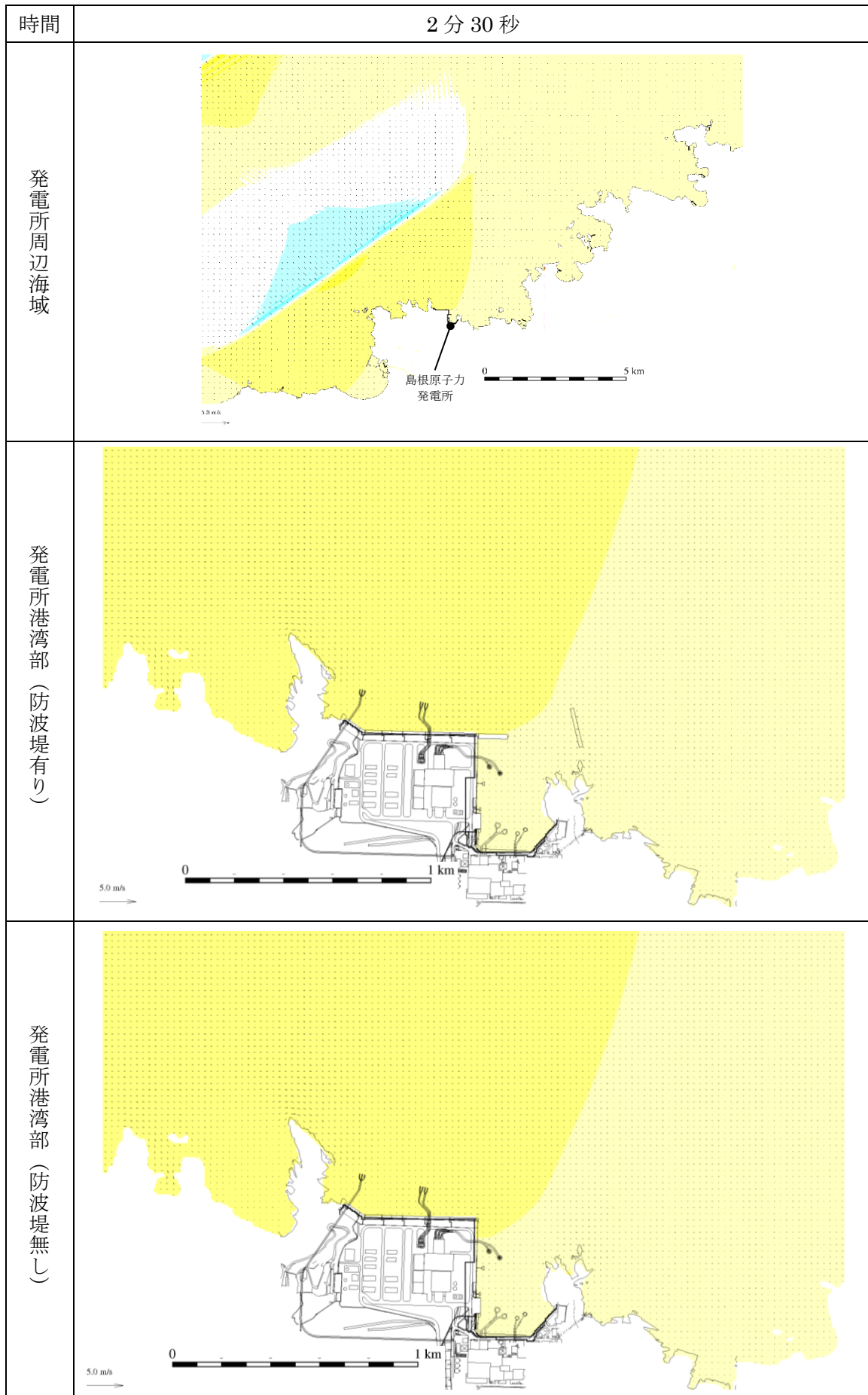


図 4-6 基準津波 4 の水位変動・流向ベクトル

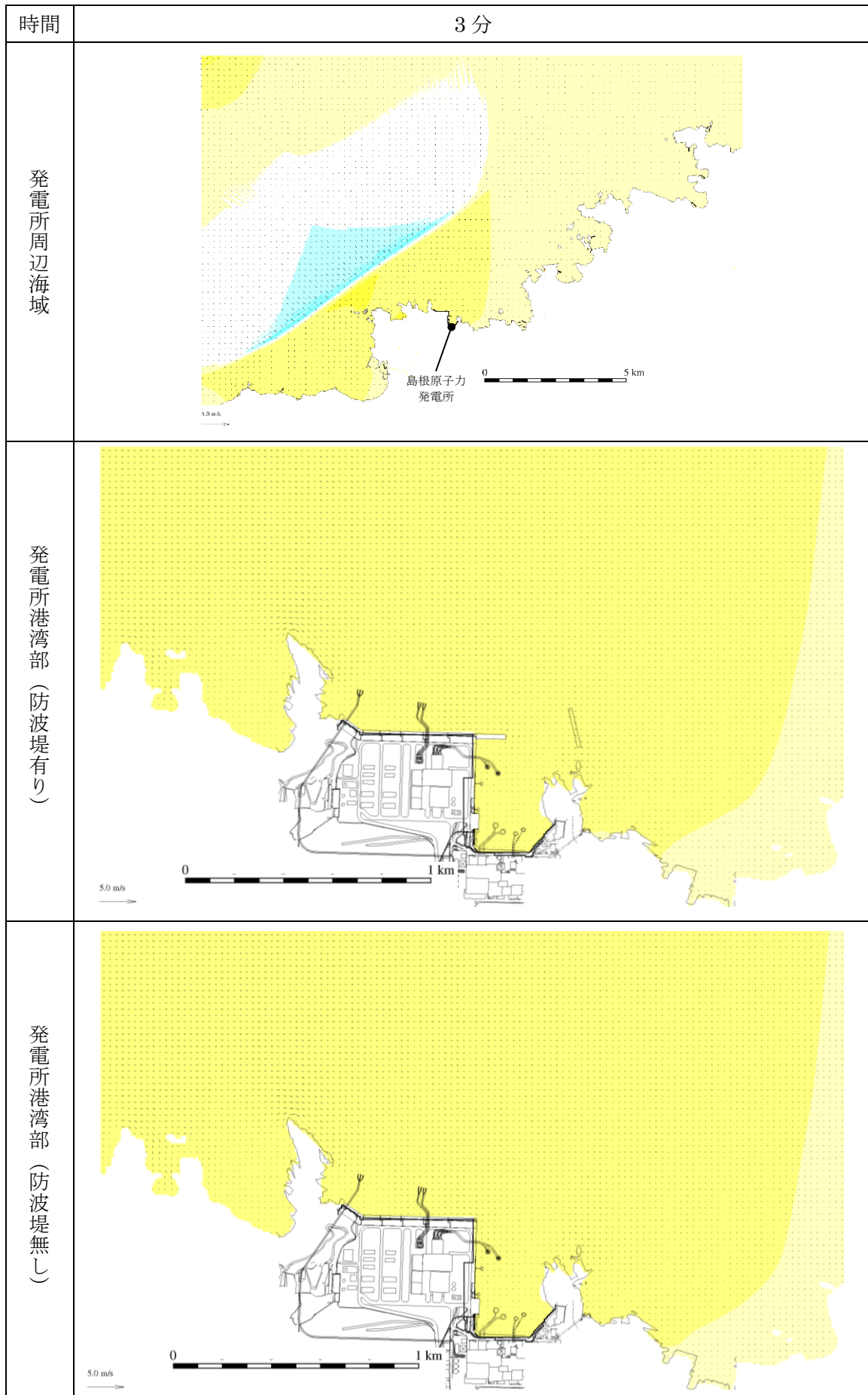


図 4-7 基準津波 4 の水位変動・流向ベクトル



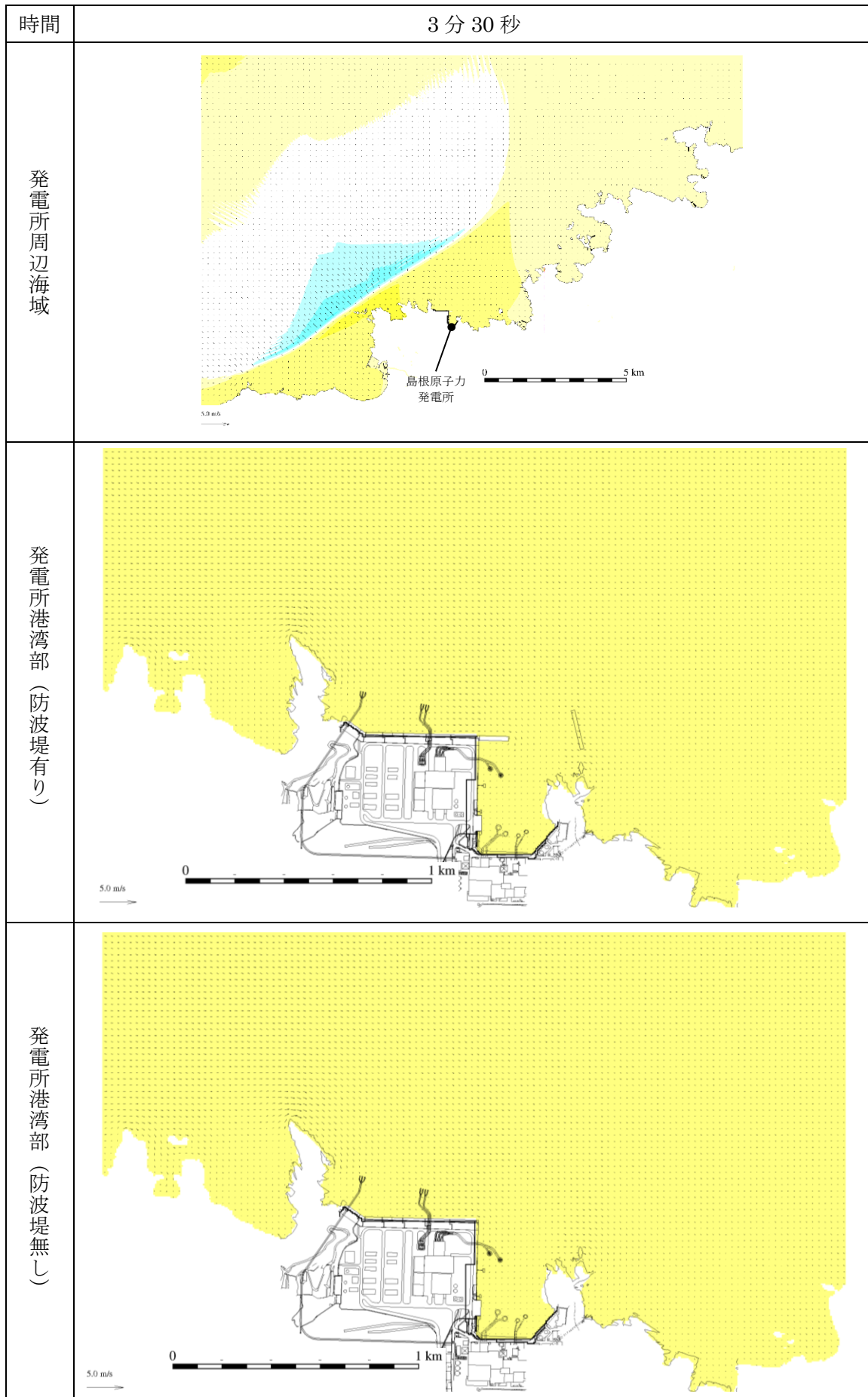


図 4-8 基準津波 4 の水位変動・流向ベクトル

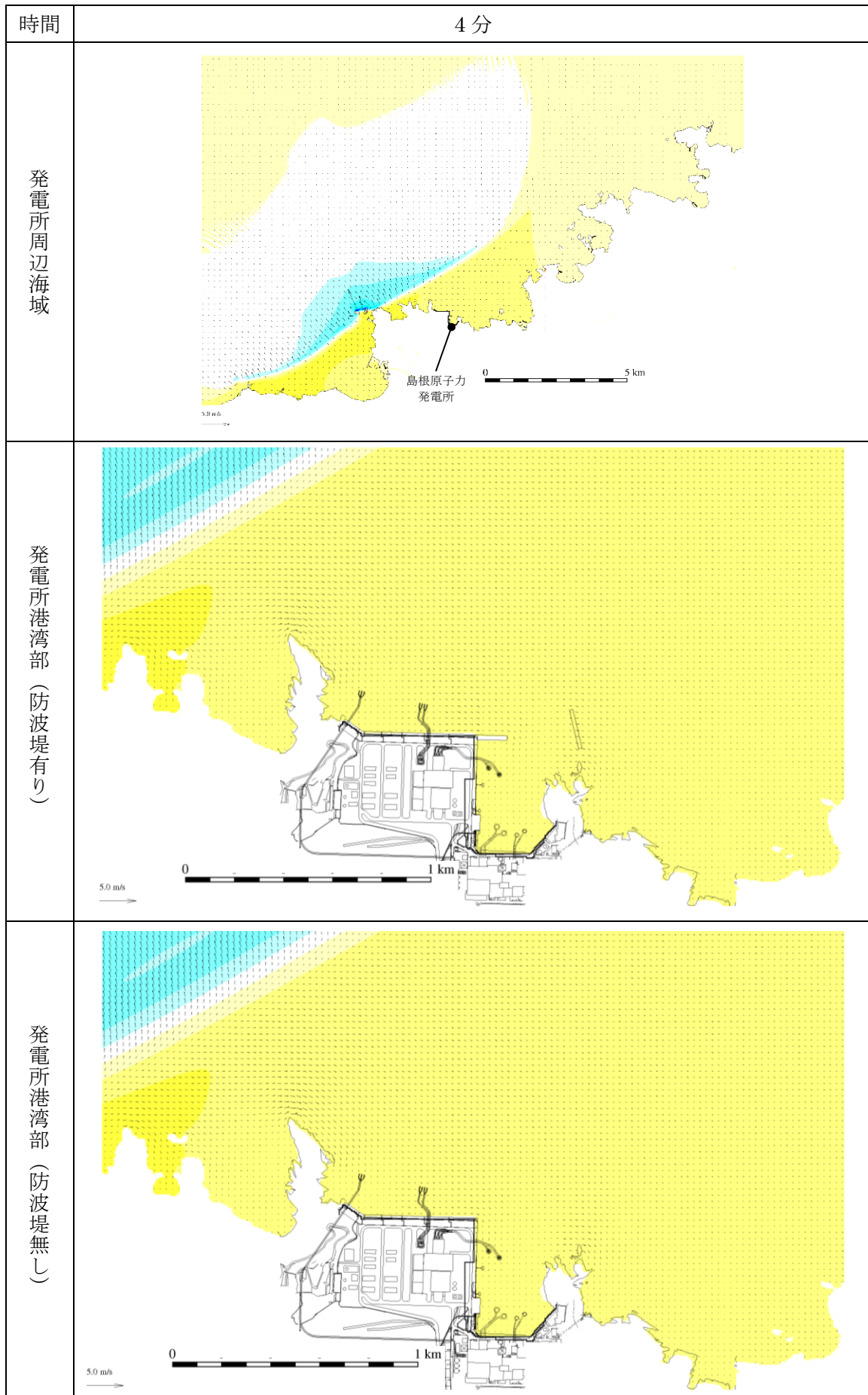


図 4-9 基準津波 4 の水位変動・流向ベクトル



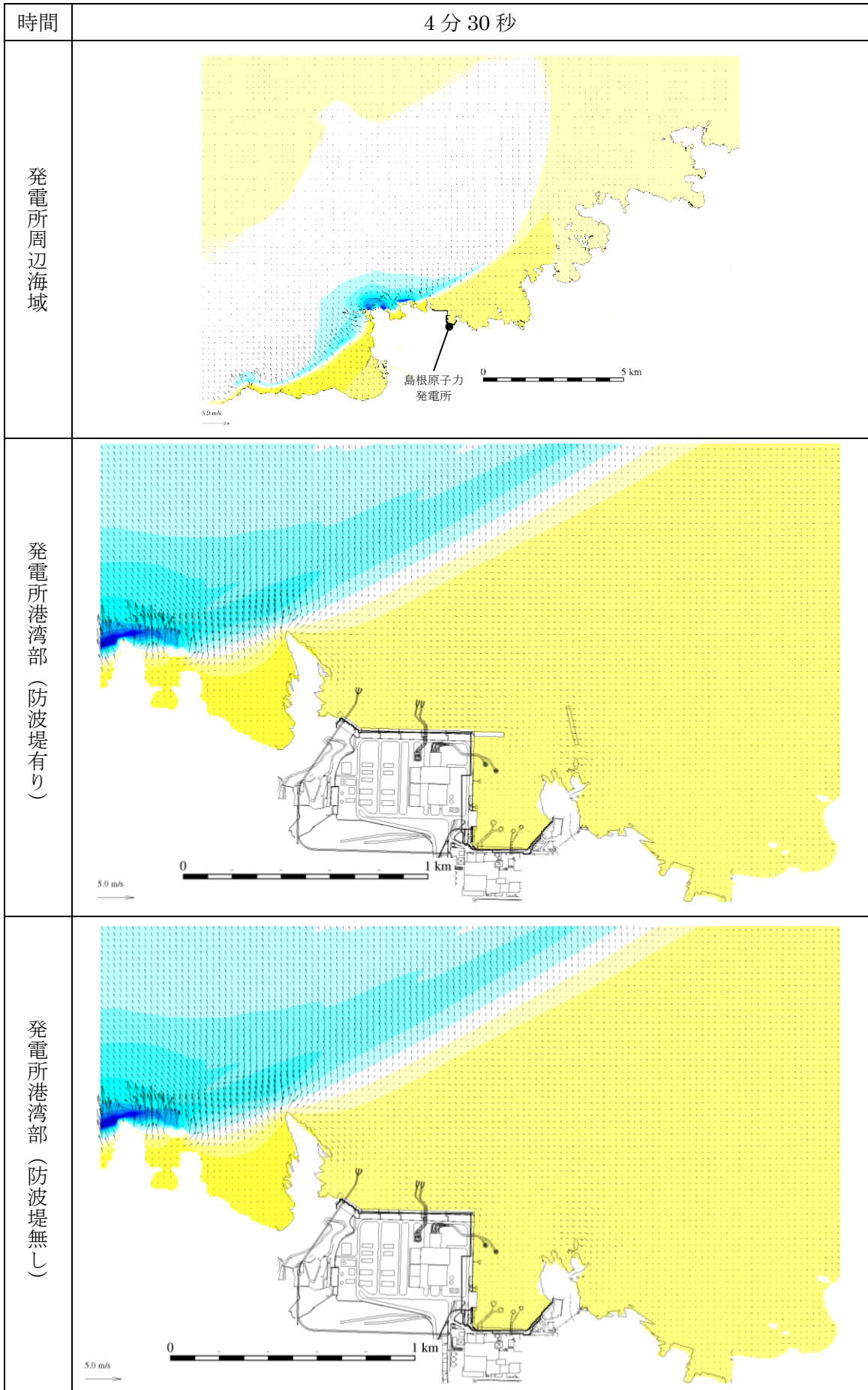


図 4-10 基準津波 4 の水位変動・流向ベクトル

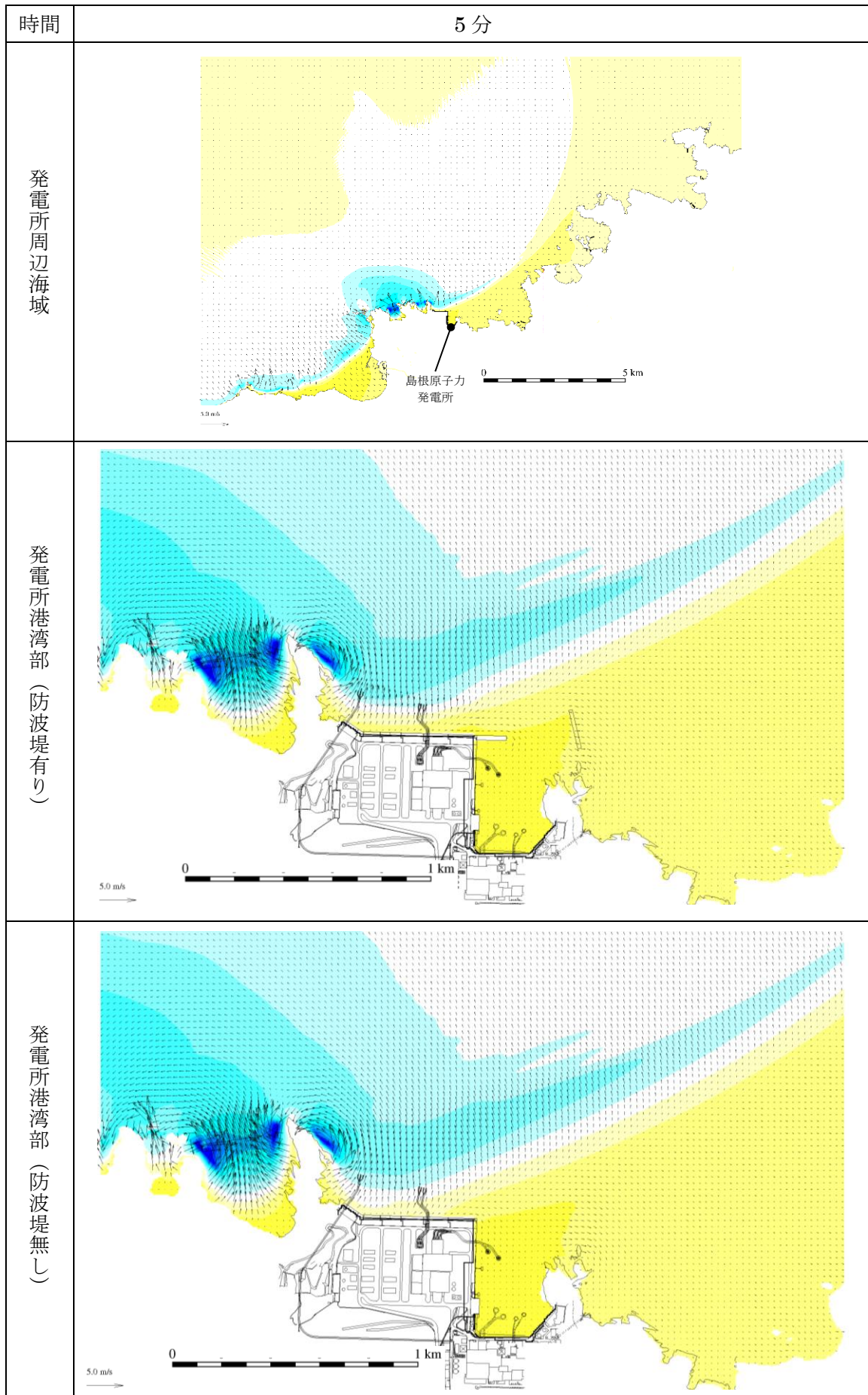


図 4-11 基準津波 4 の水位変動・流向ベクトル



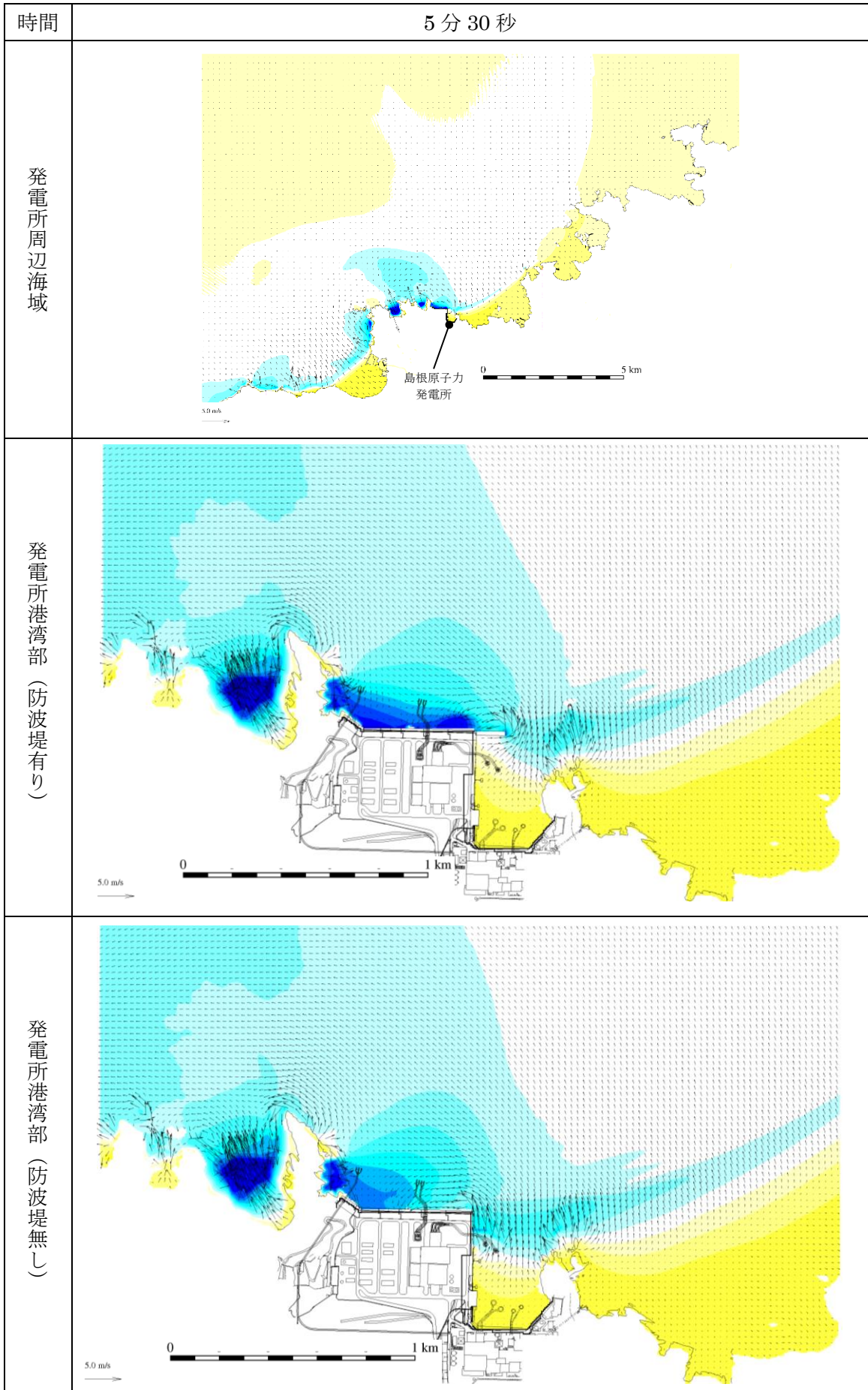


図 4-12 基準津波 4 の水位変動・流向ベクトル

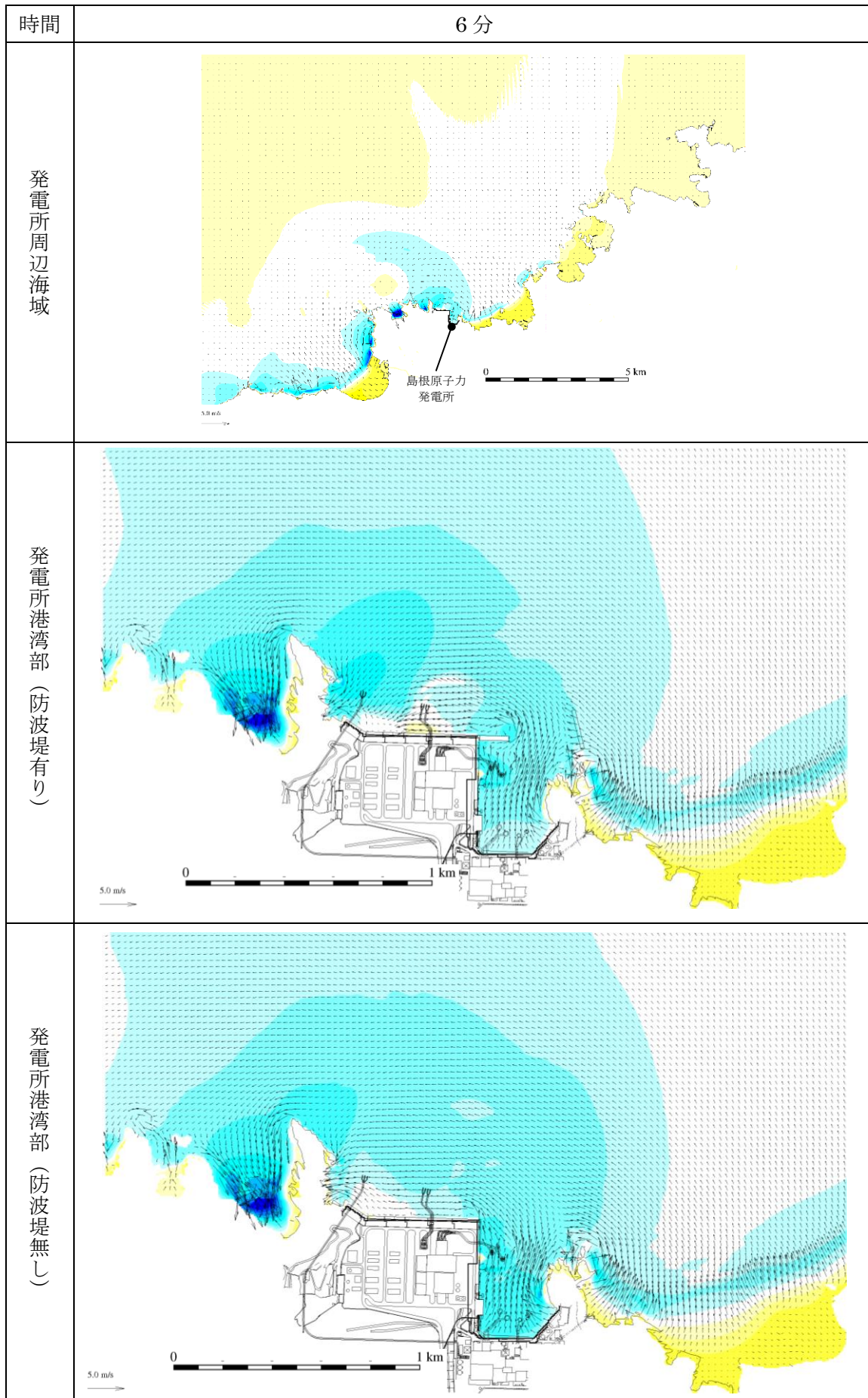


図 4-13 基準津波 4 の水位変動・流向ベクトル



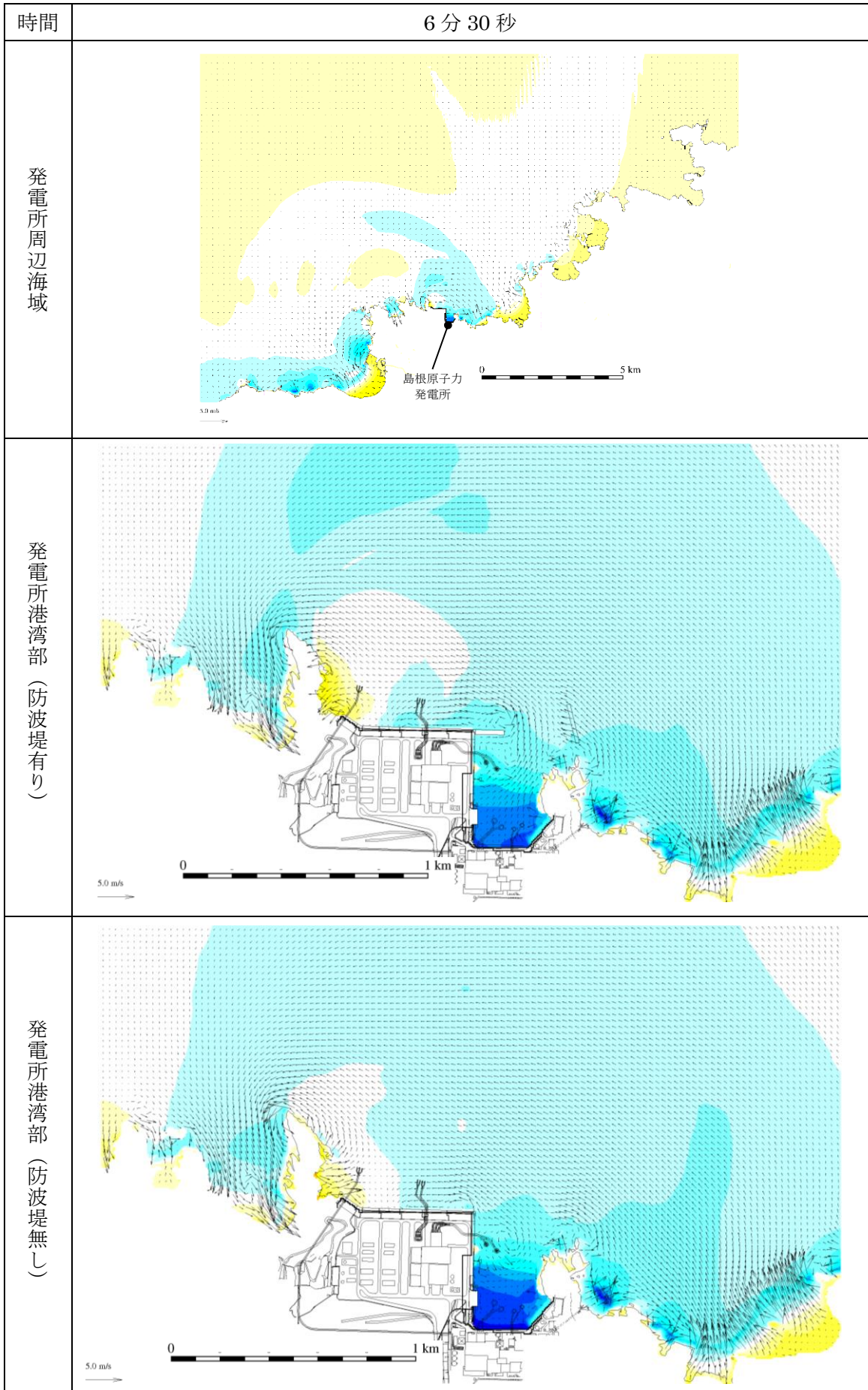


図 4-14 基準津波 4 の水位変動・流向ベクトル

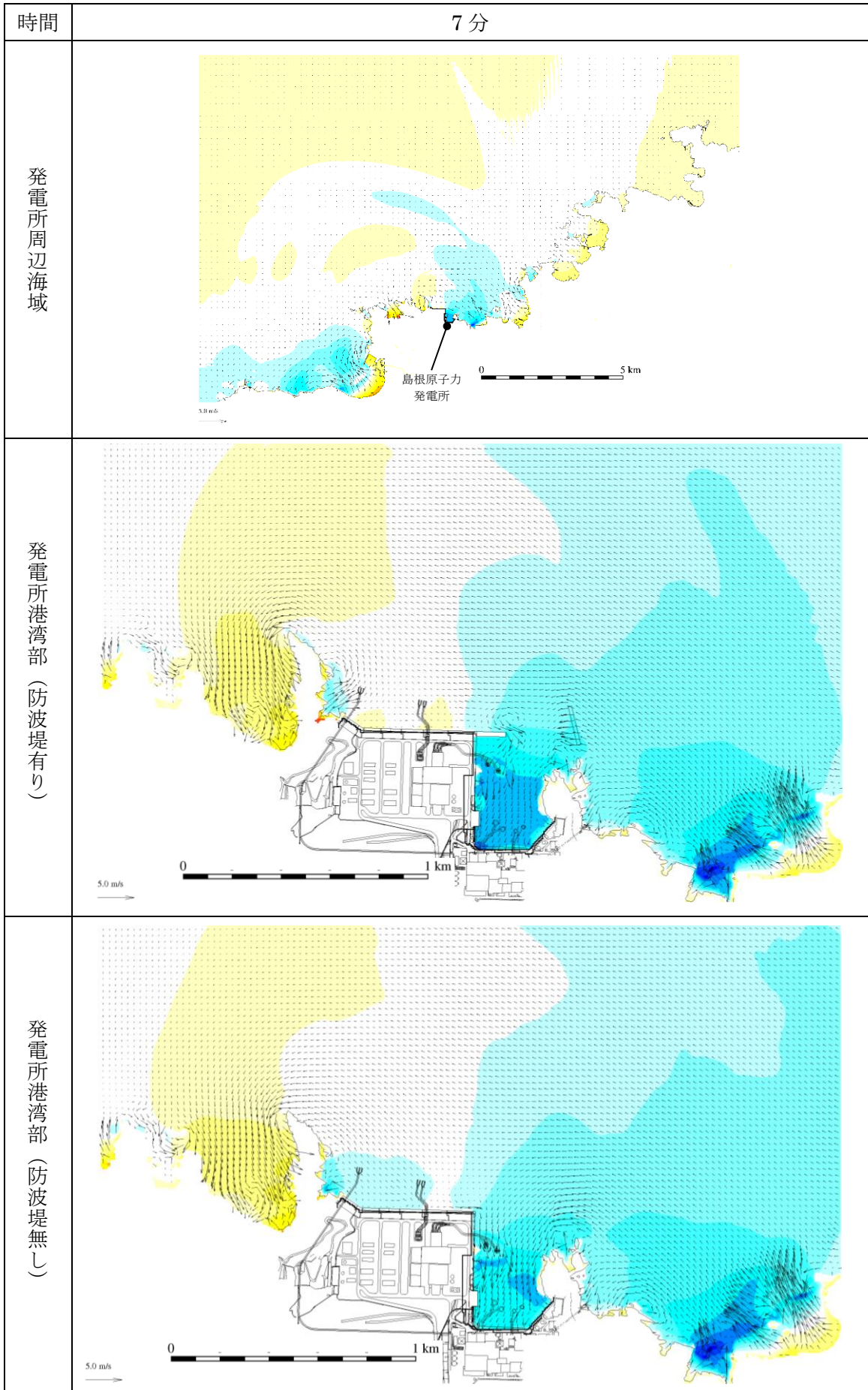


図 4-15 基準津波 4 の水位変動・流向ベクトル



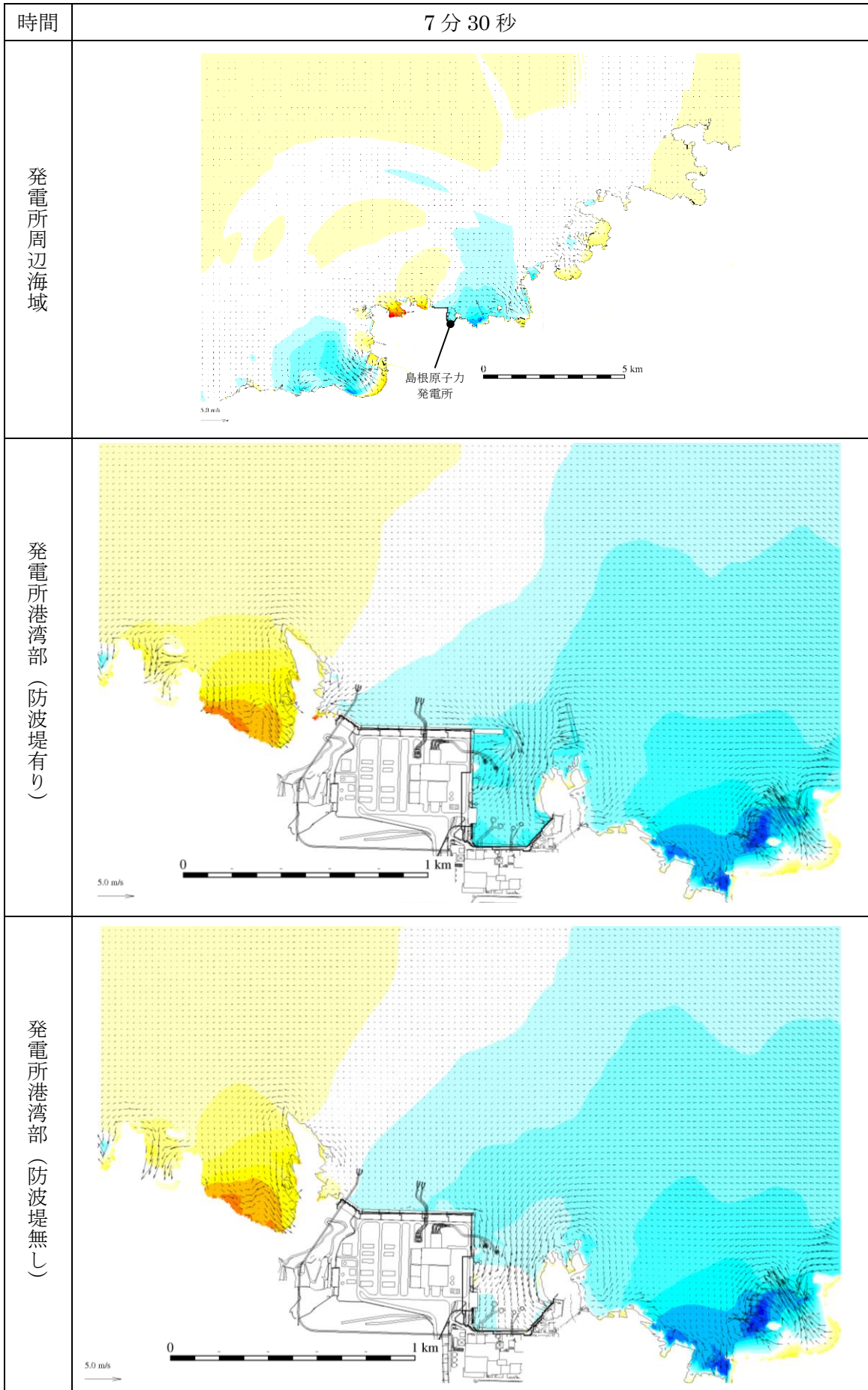


図 4-16 基準津波 4 の水位変動・流向ベクトル



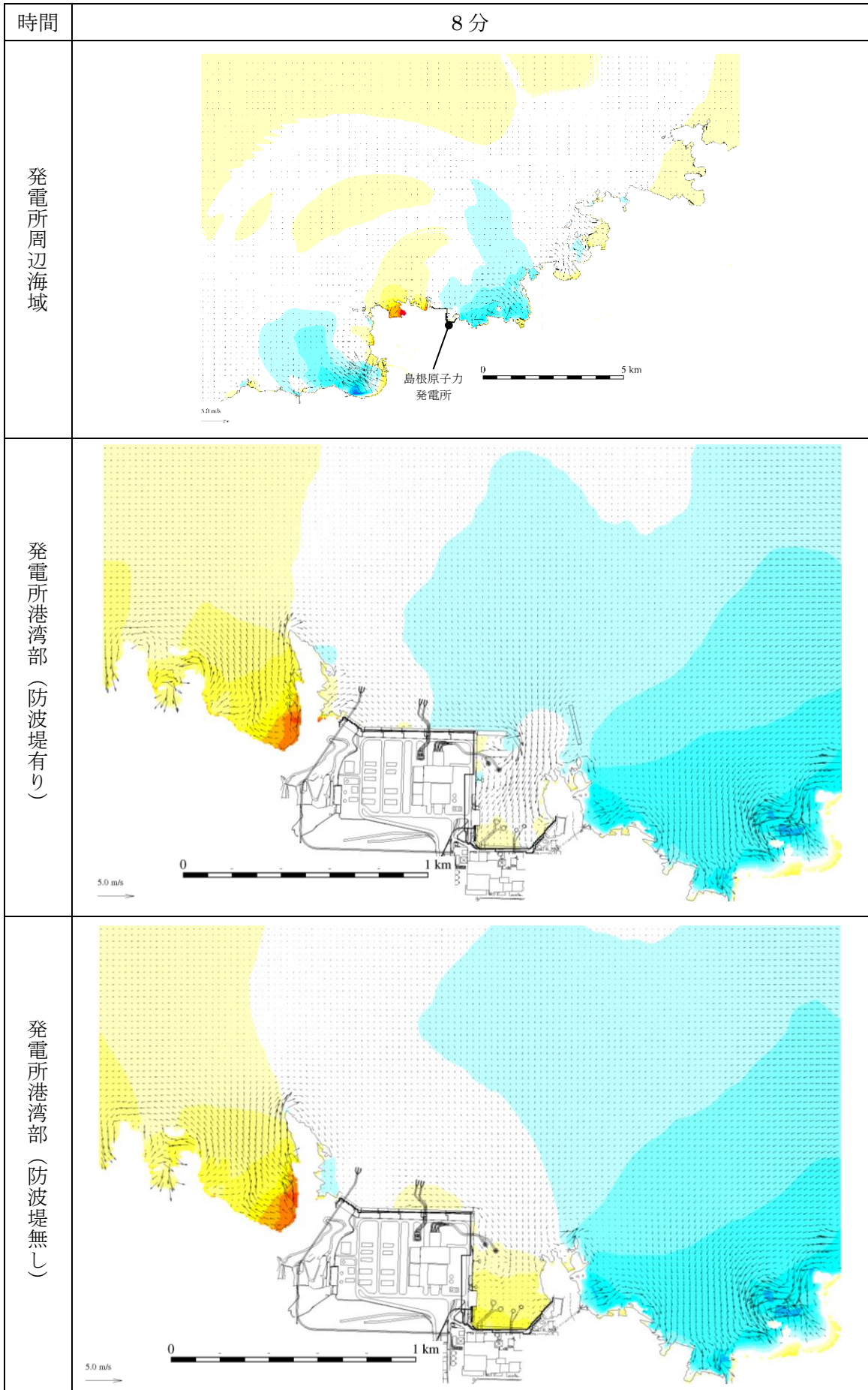


図 4-17 基準津波 4 の水位変動・流向ベクトル

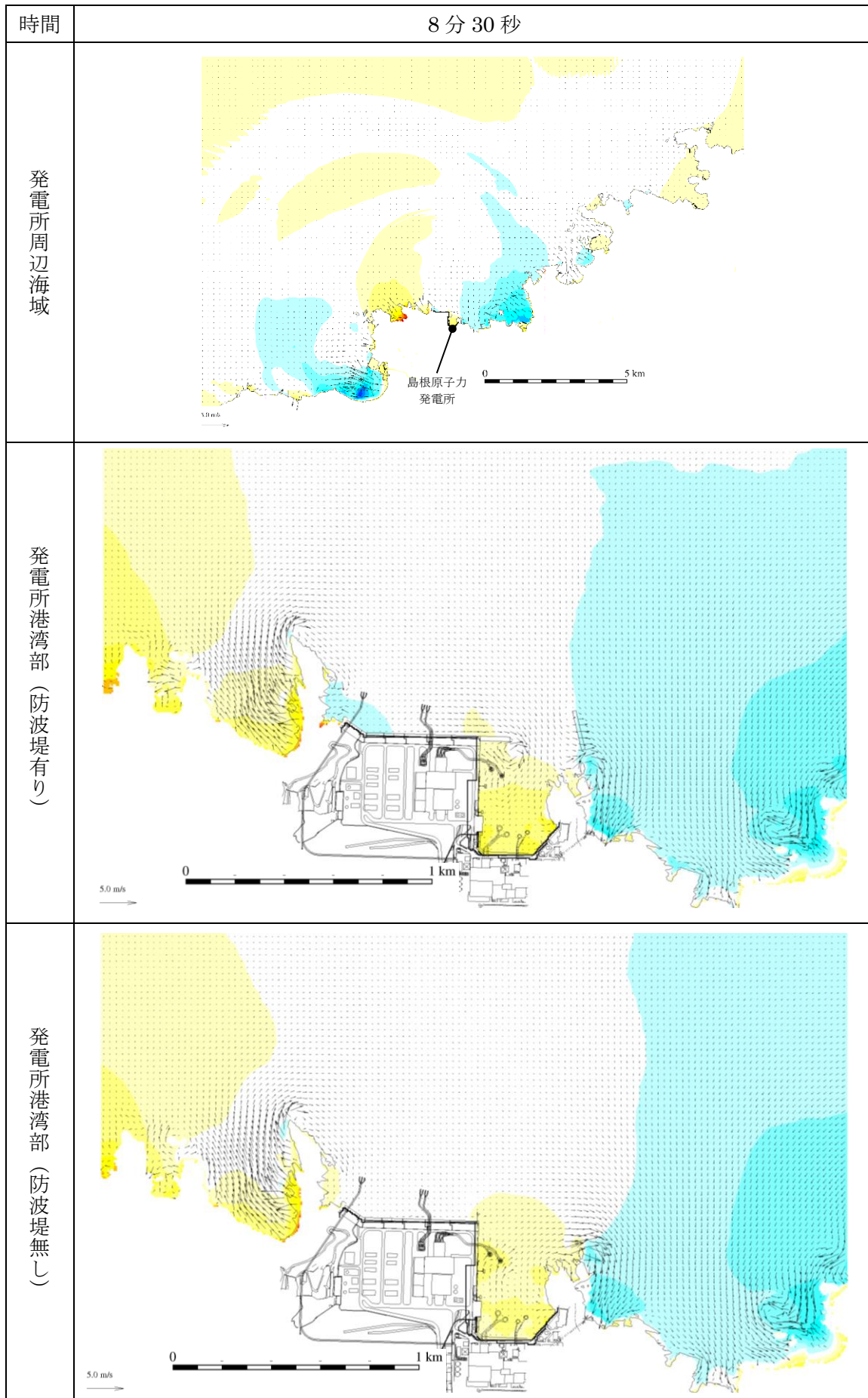


図 4-18 基準津波 4 の水位変動・流向ベクトル



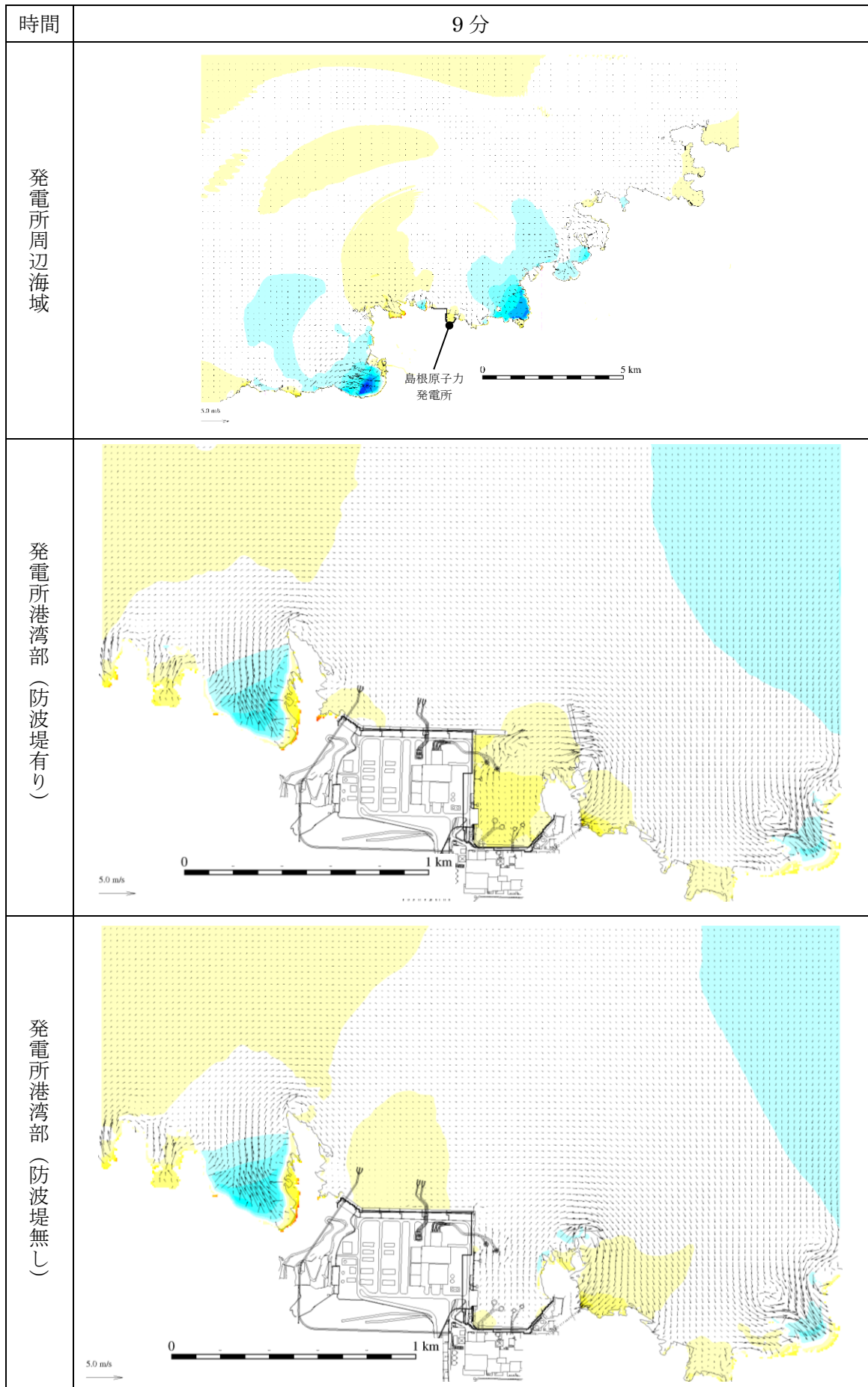


図 4-19 基準津波 4 の水位変動・流向ベクトル



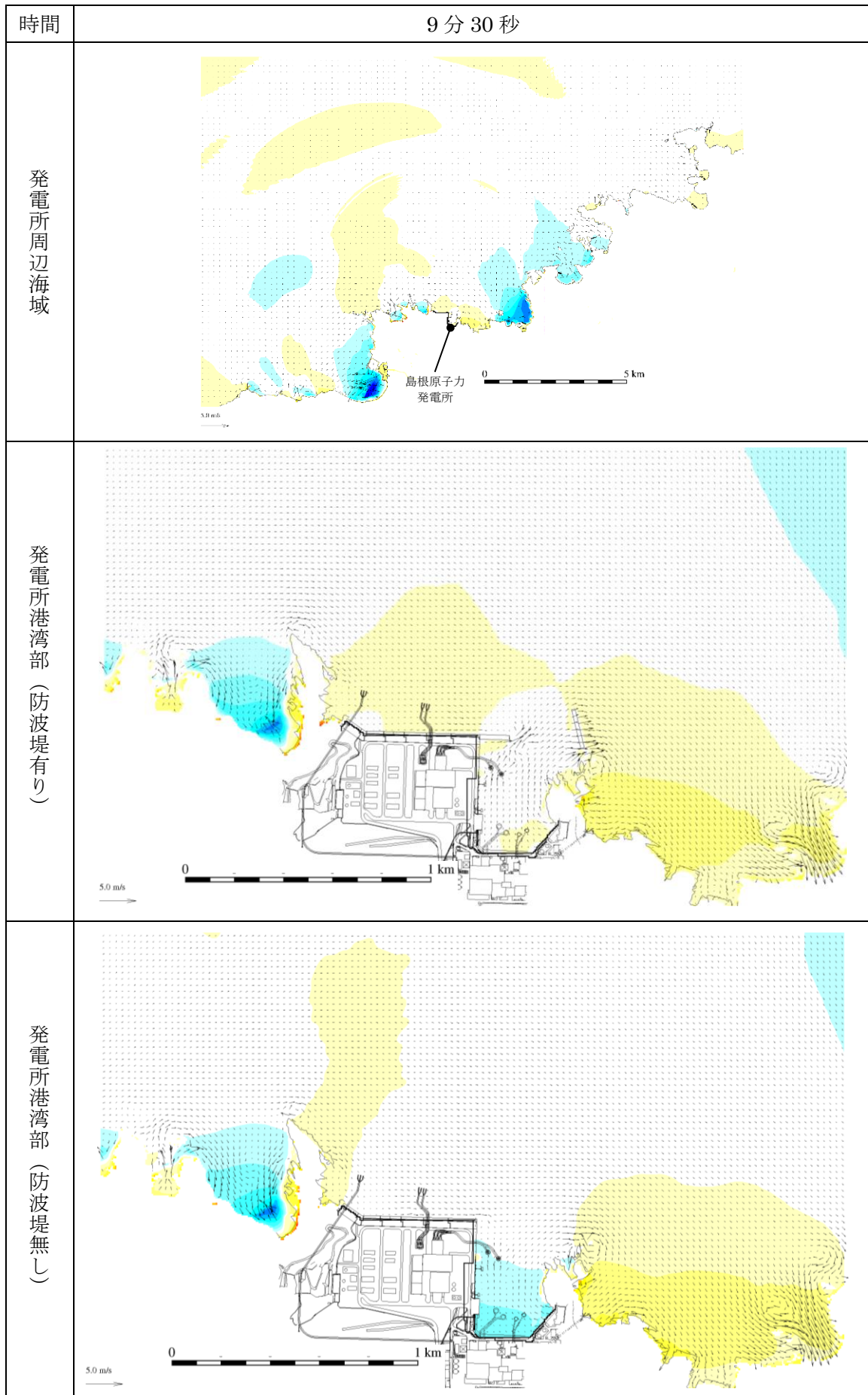


図 4-20 基準津波 4 の水位変動・流向ベクトル

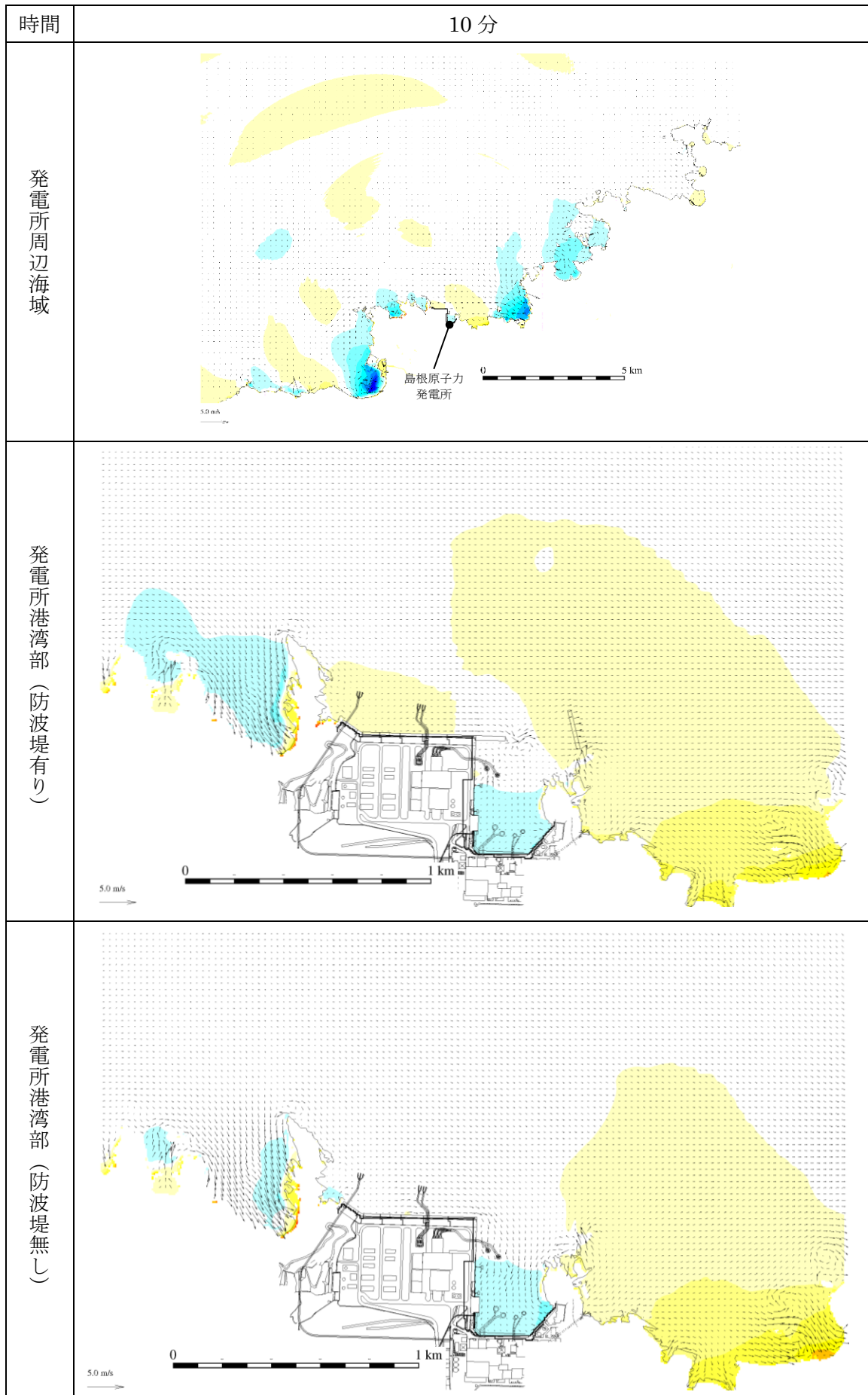


図 4-21 基準津波 4 の水位変動・流向ベクトル



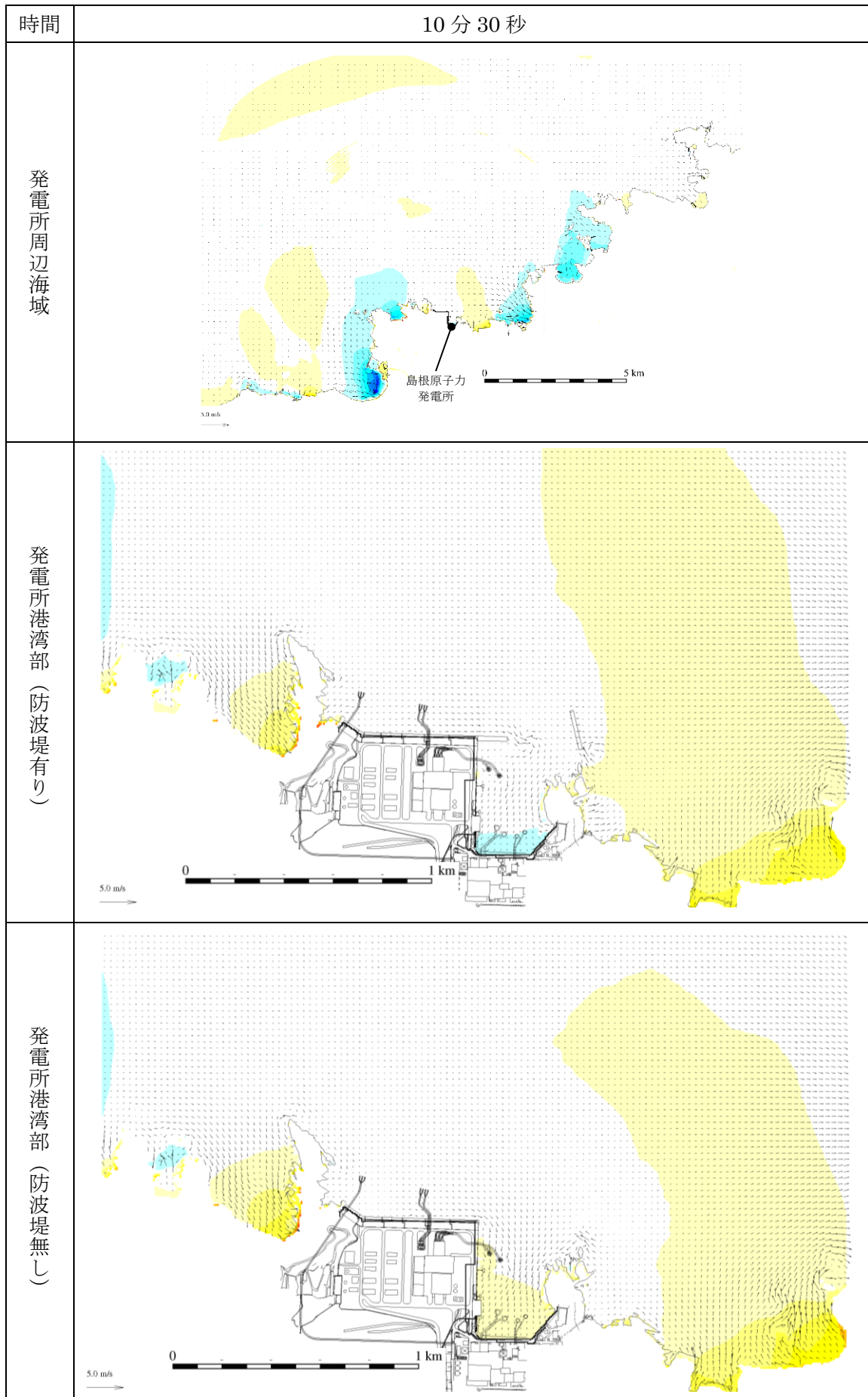


図 4-22 基準津波 4 の水位変動・流向ベクトル

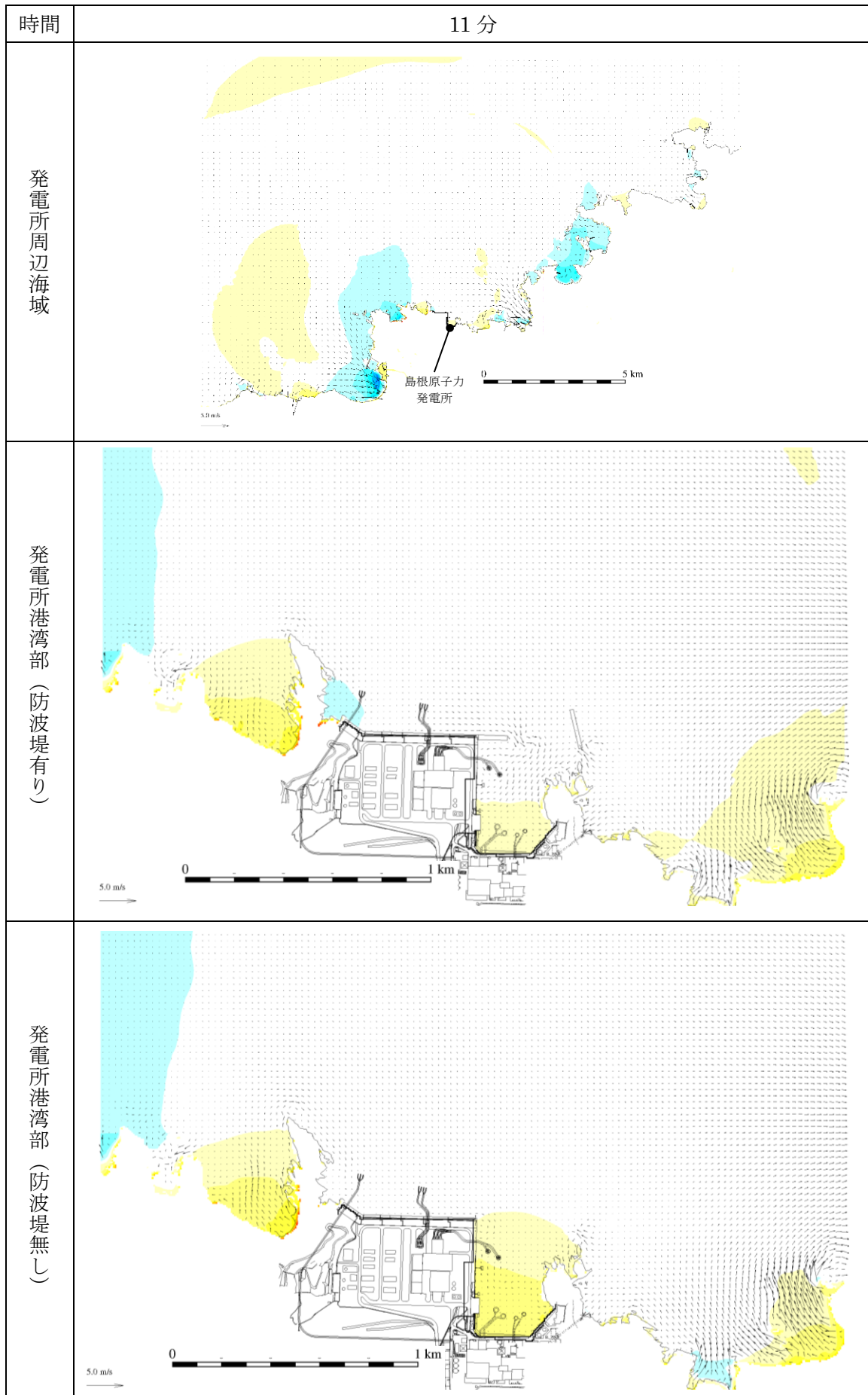


図 4-23 基準津波 4 の水位変動・流向ベクトル



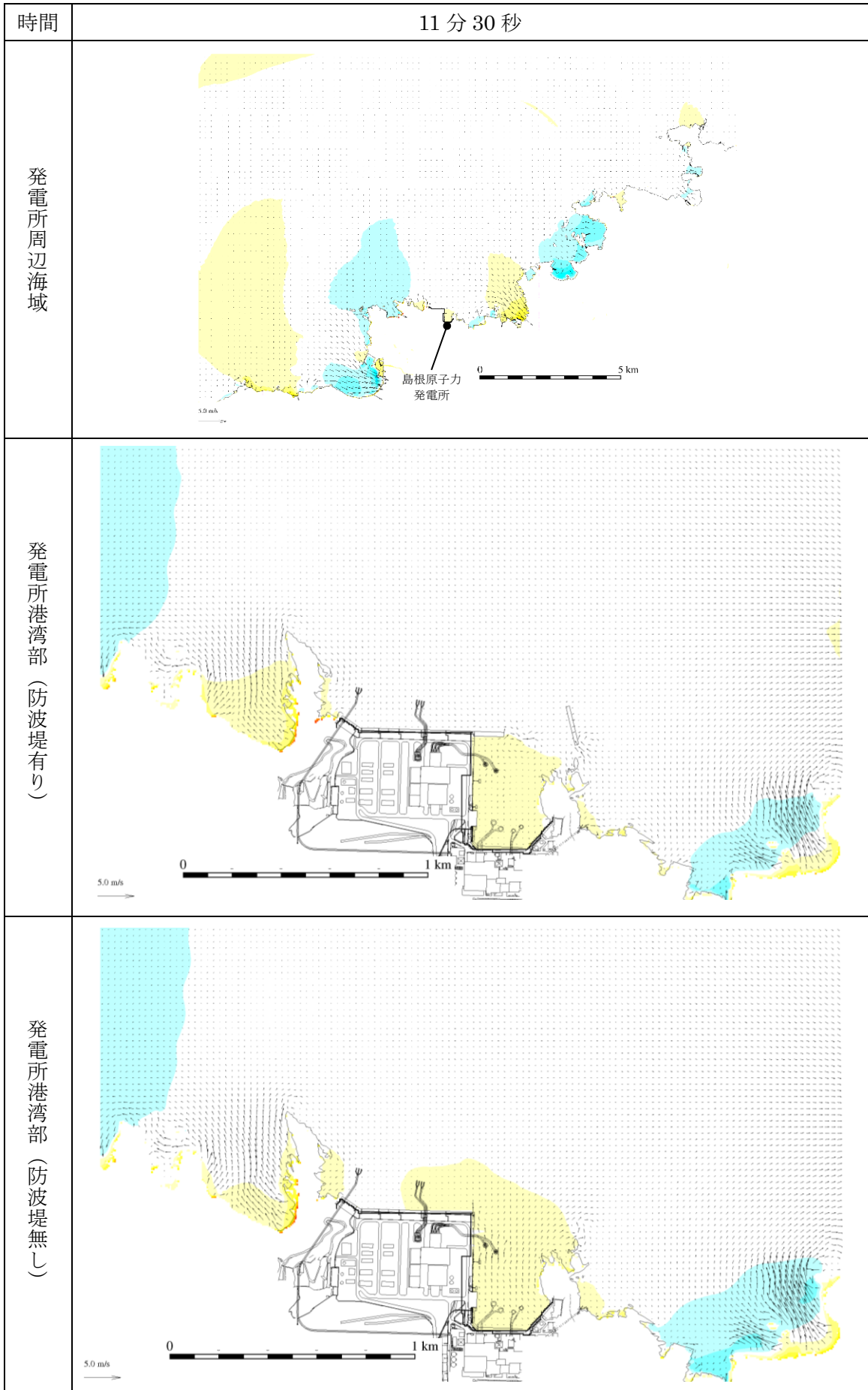


図 4-24 基準津波 4 の水位変動・流向ベクトル

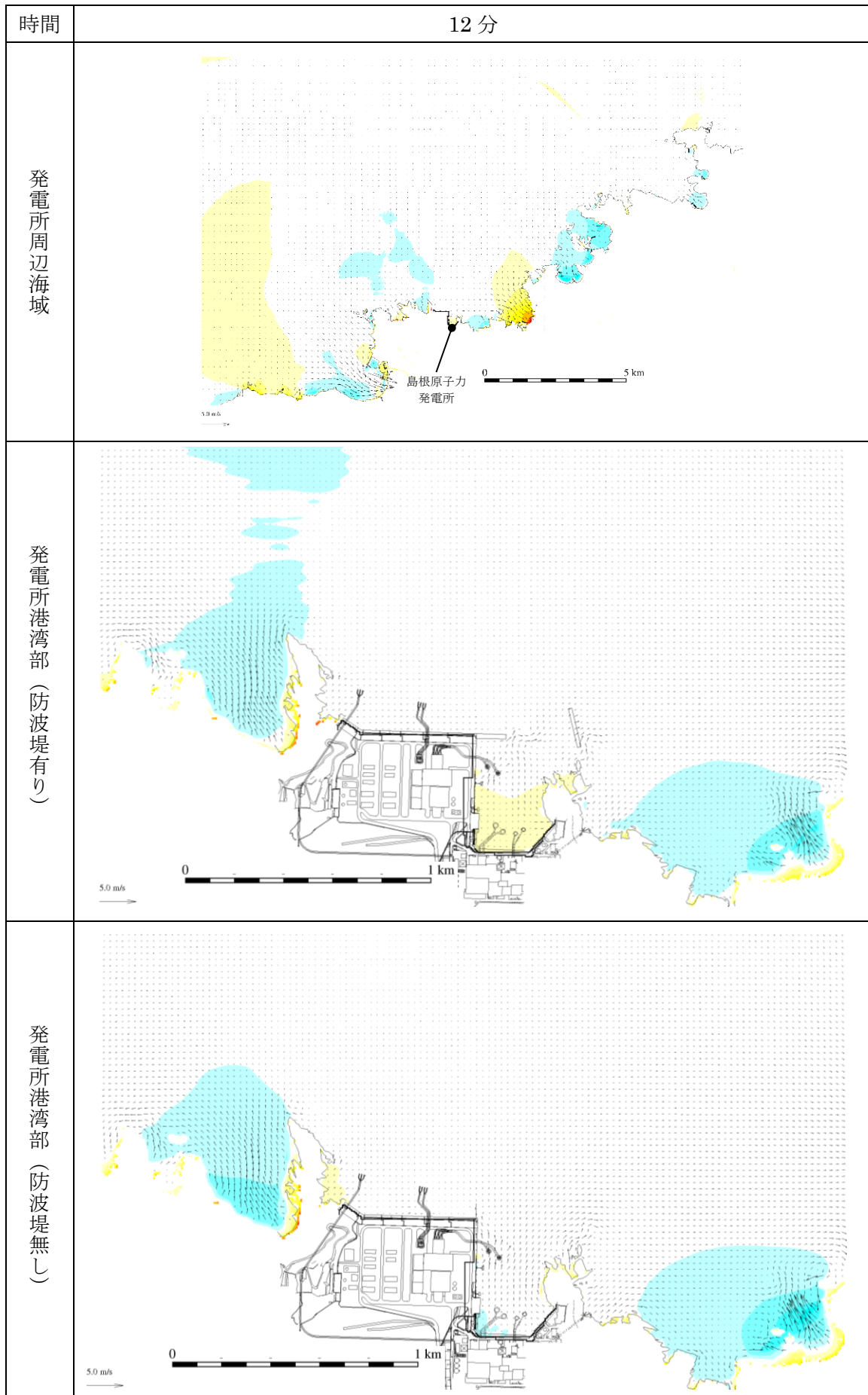


図 4-25 基準津波 4 の水位変動・流向ベクトル



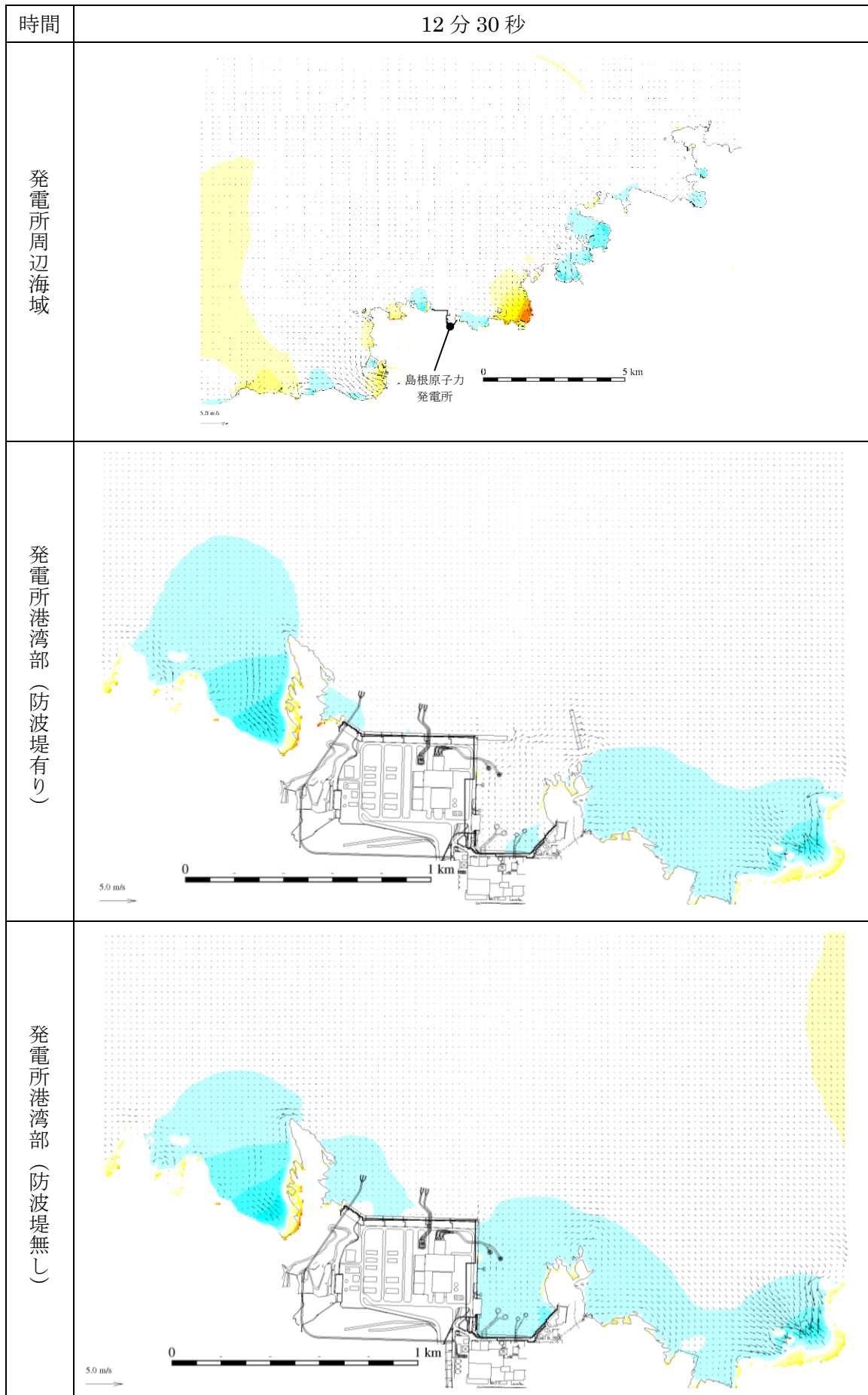


図 4-26 基準津波 4 の水位変動・流向ベクトル

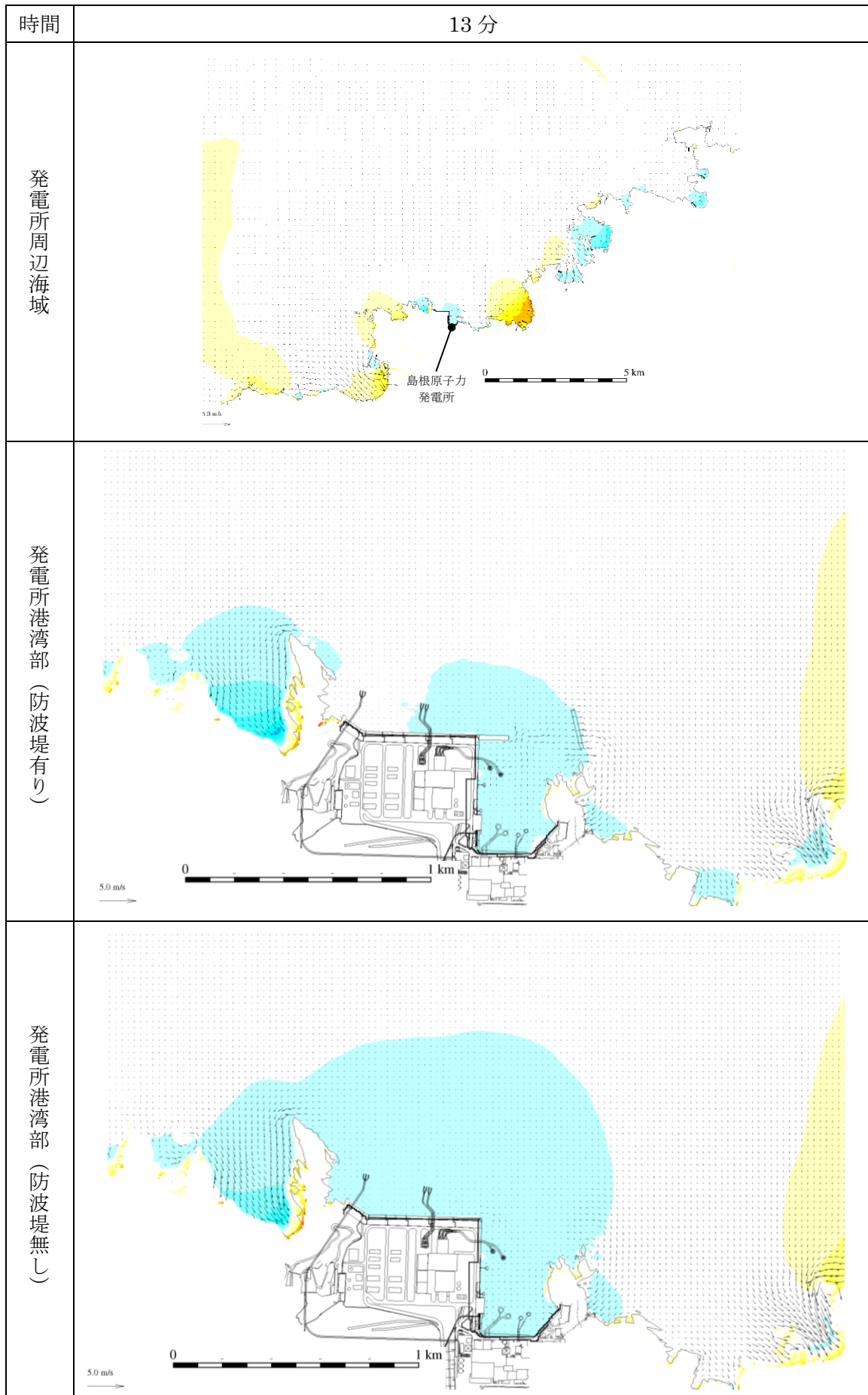


図 4-27 基準津波 4 の水位変動・流向ベクトル



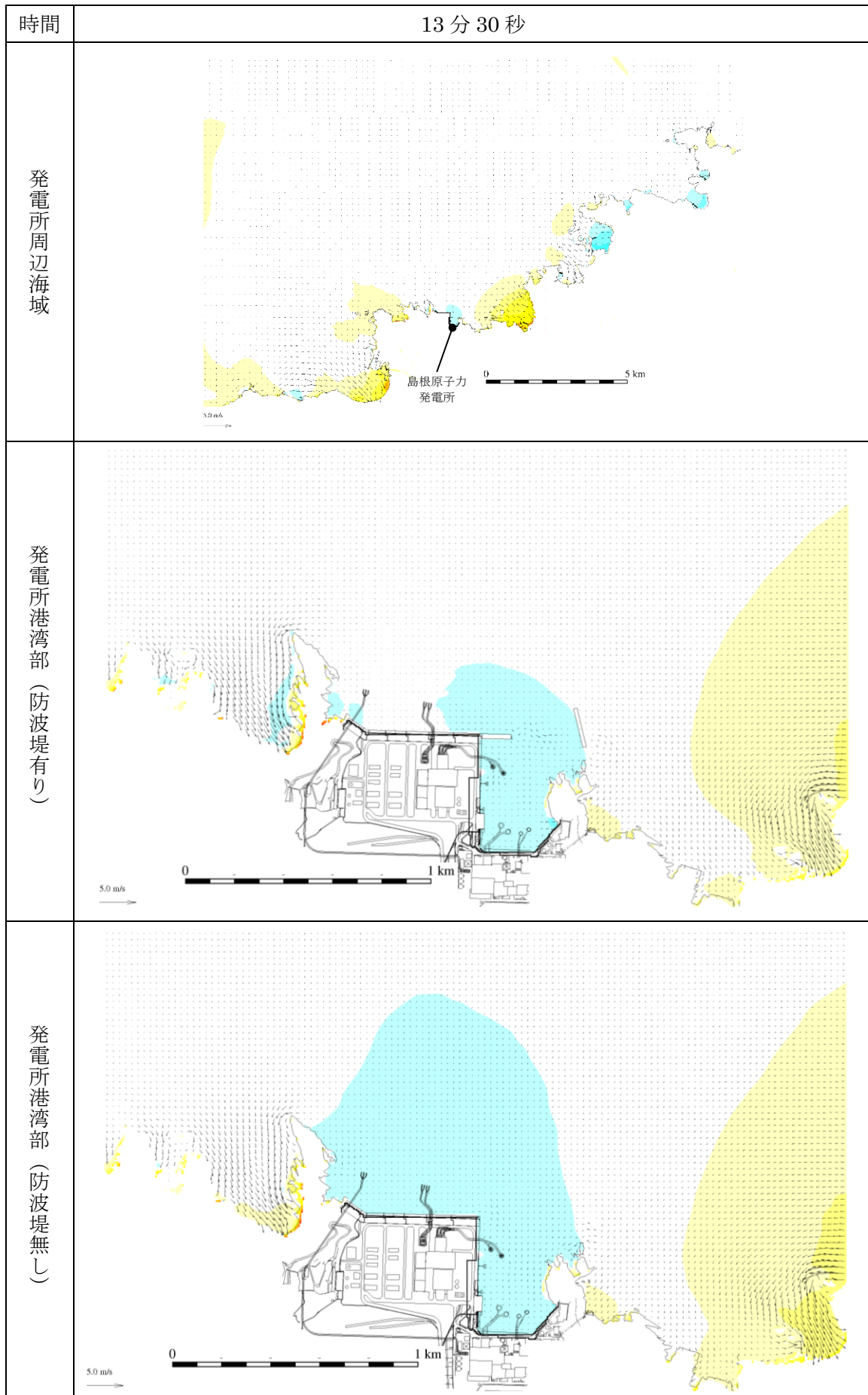


図 4-28 基準津波 4 の水位変動・流向ベクトル

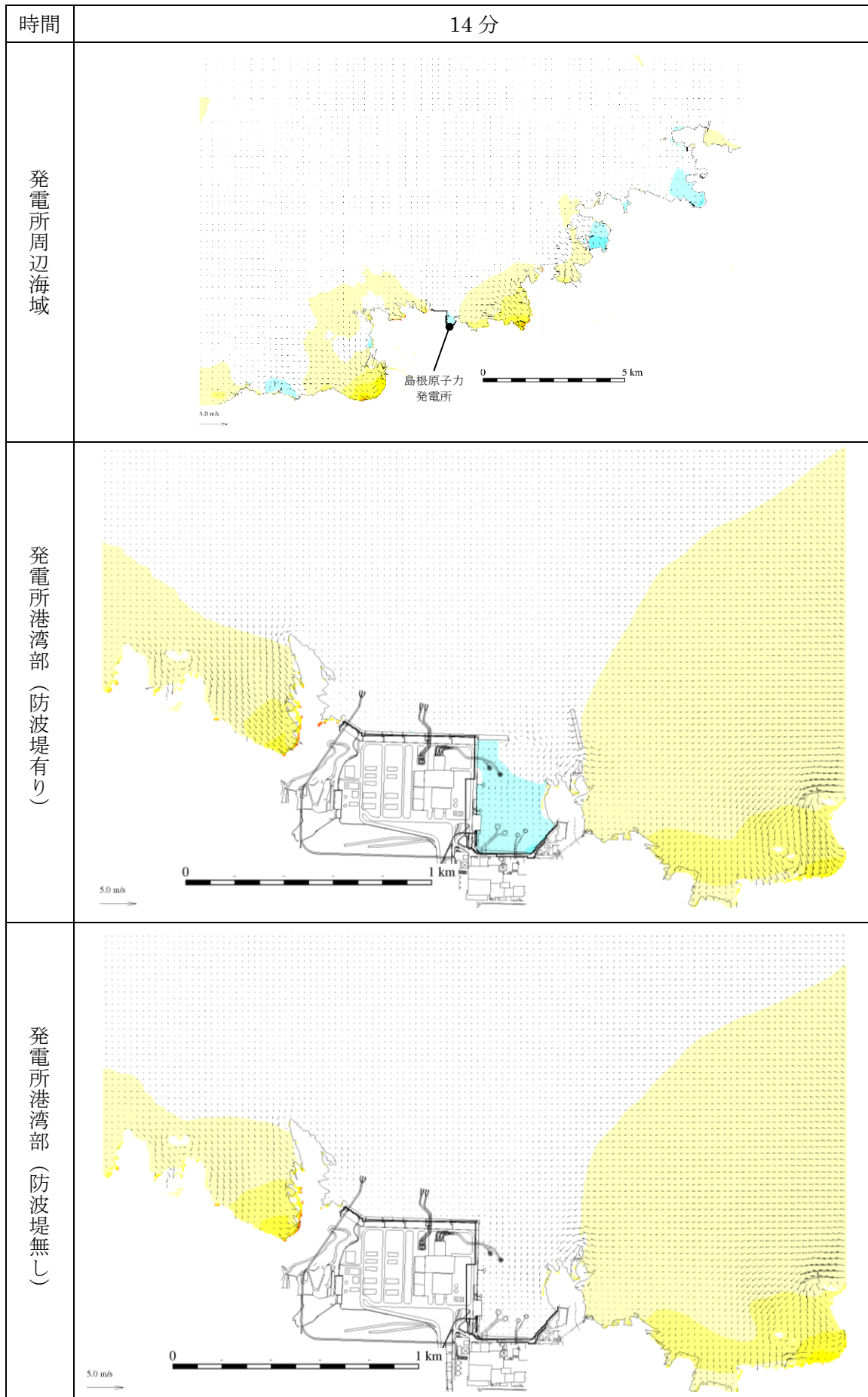


図 4-29 基準津波 4 の水位変動・流向ベクトル

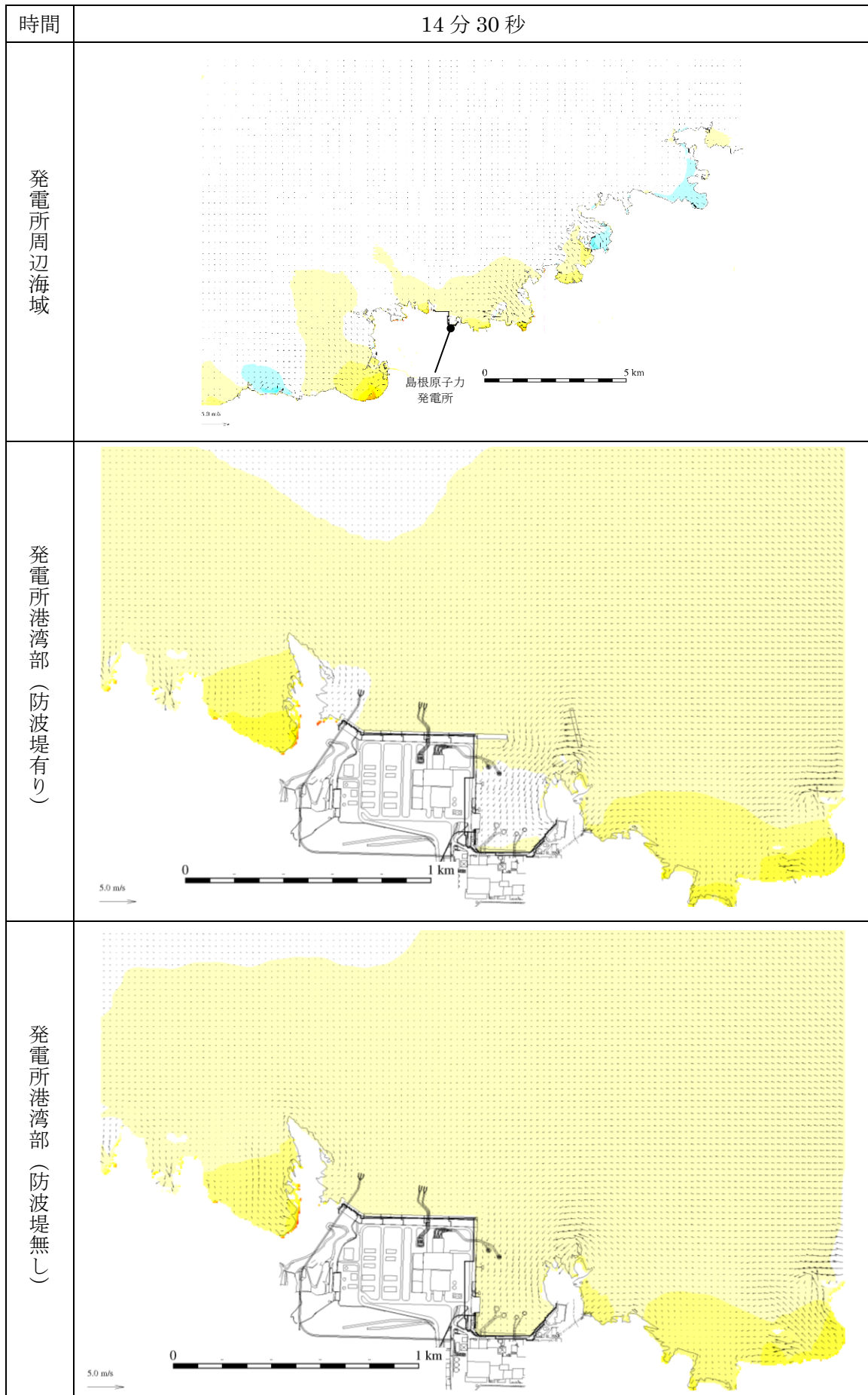


図 4-30 基準津波 4 の水位変動・流向ベクトル



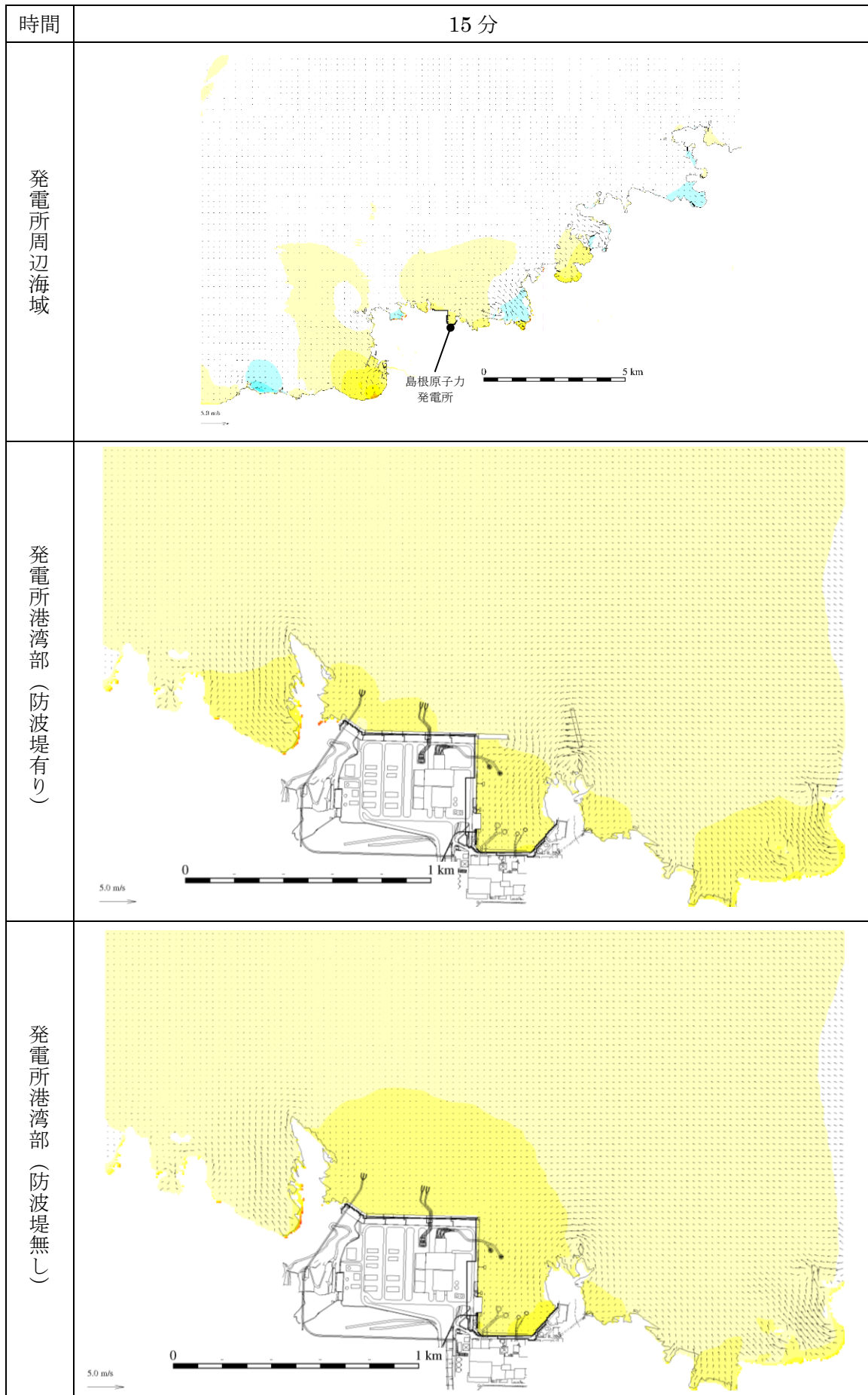


図 4-31 基準津波 4 の水位変動・流向ベクトル

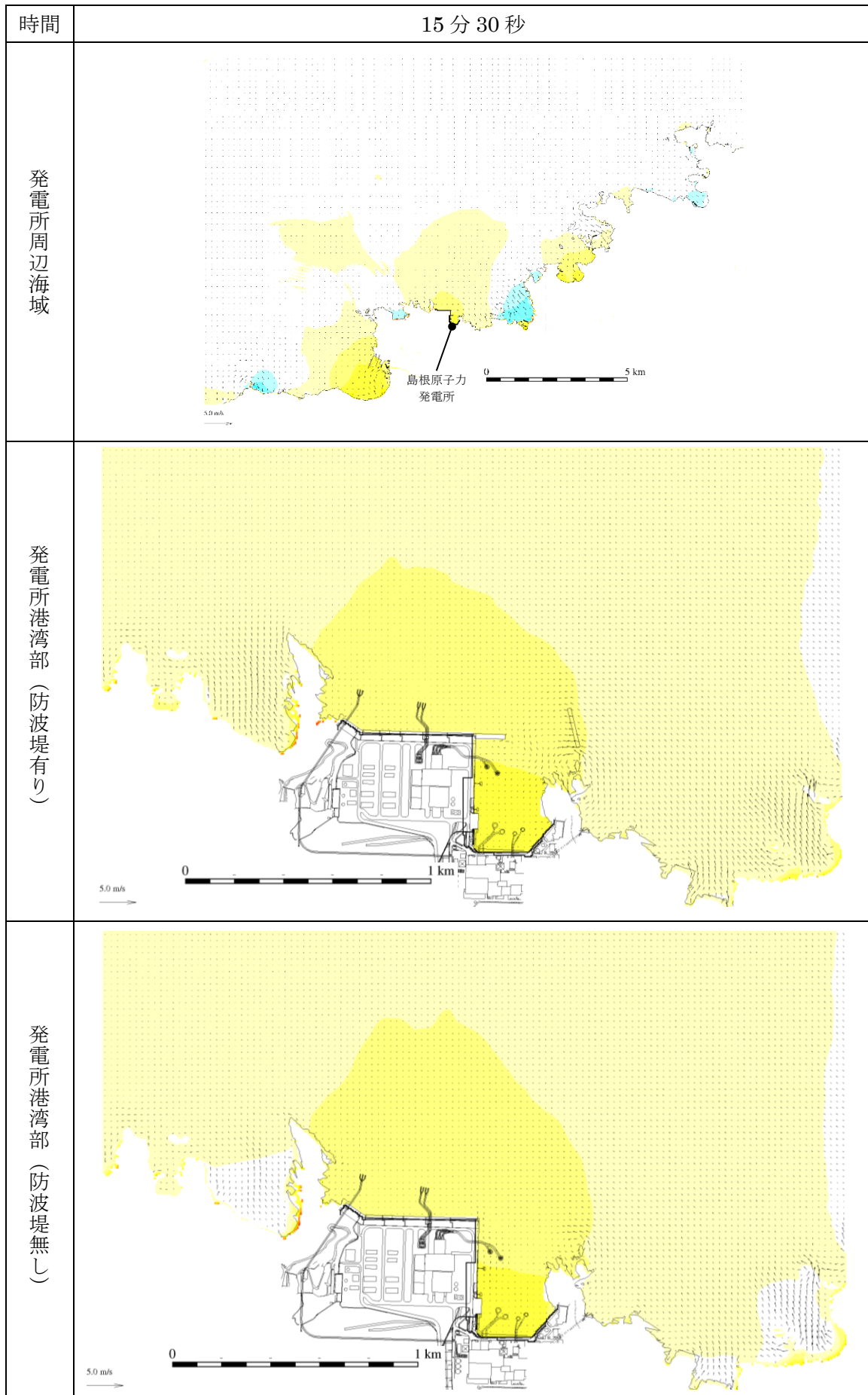


図 4-32 基準津波 4 の水位変動・流向ベクトル

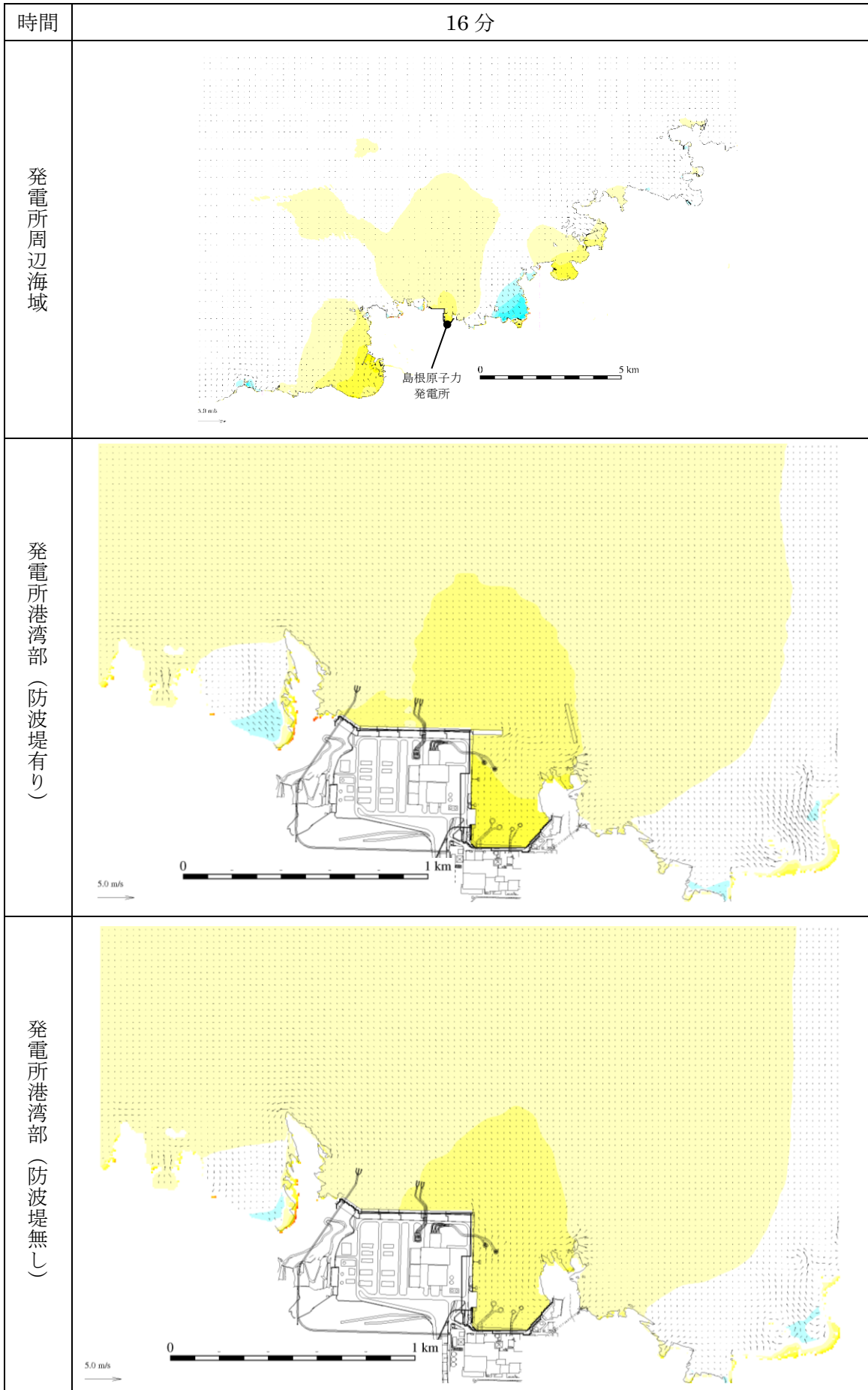


図 4-33 基準津波 4 の水位変動・流向ベクトル



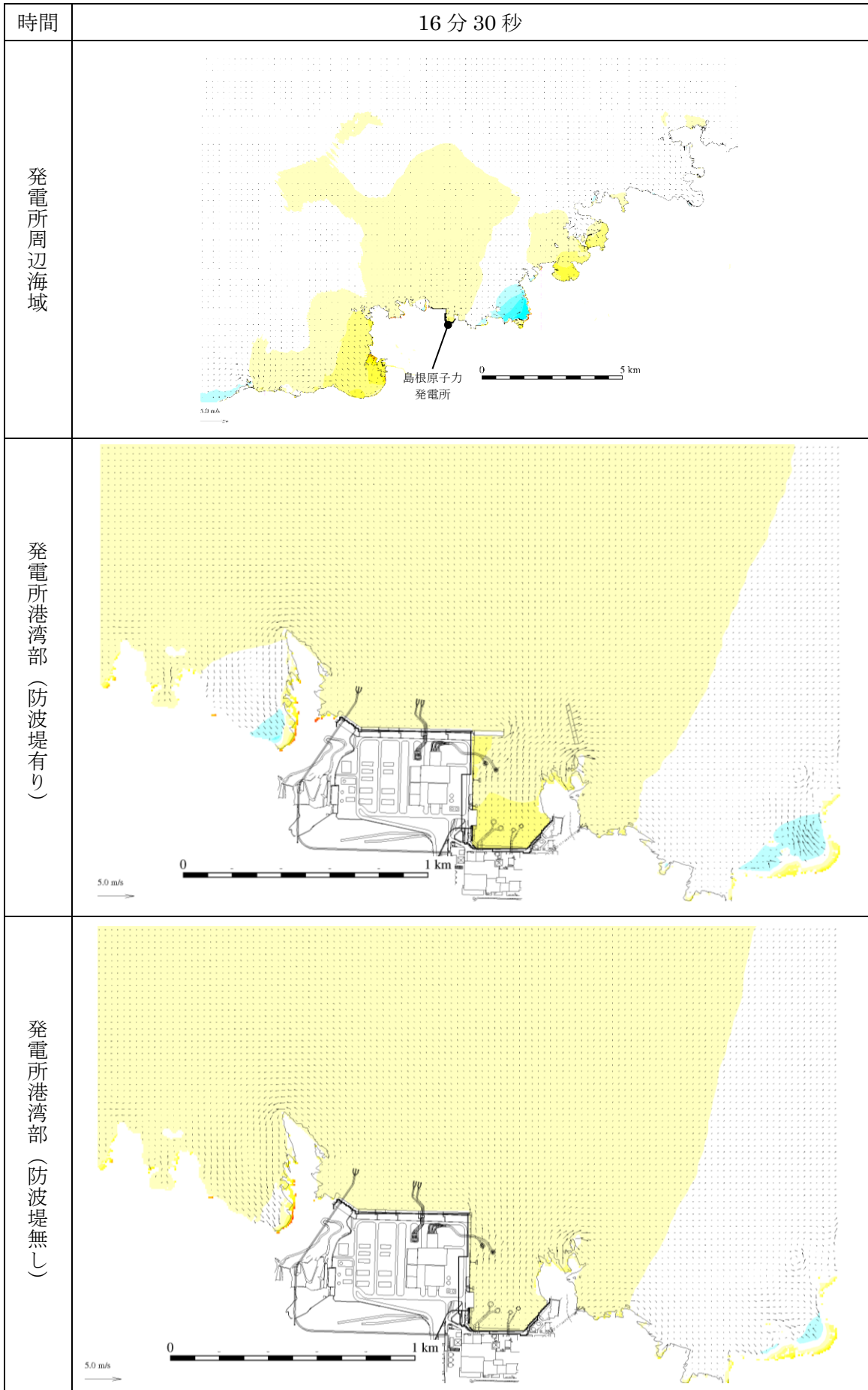


図 4-34 基準津波 4 の水位変動・流向ベクトル

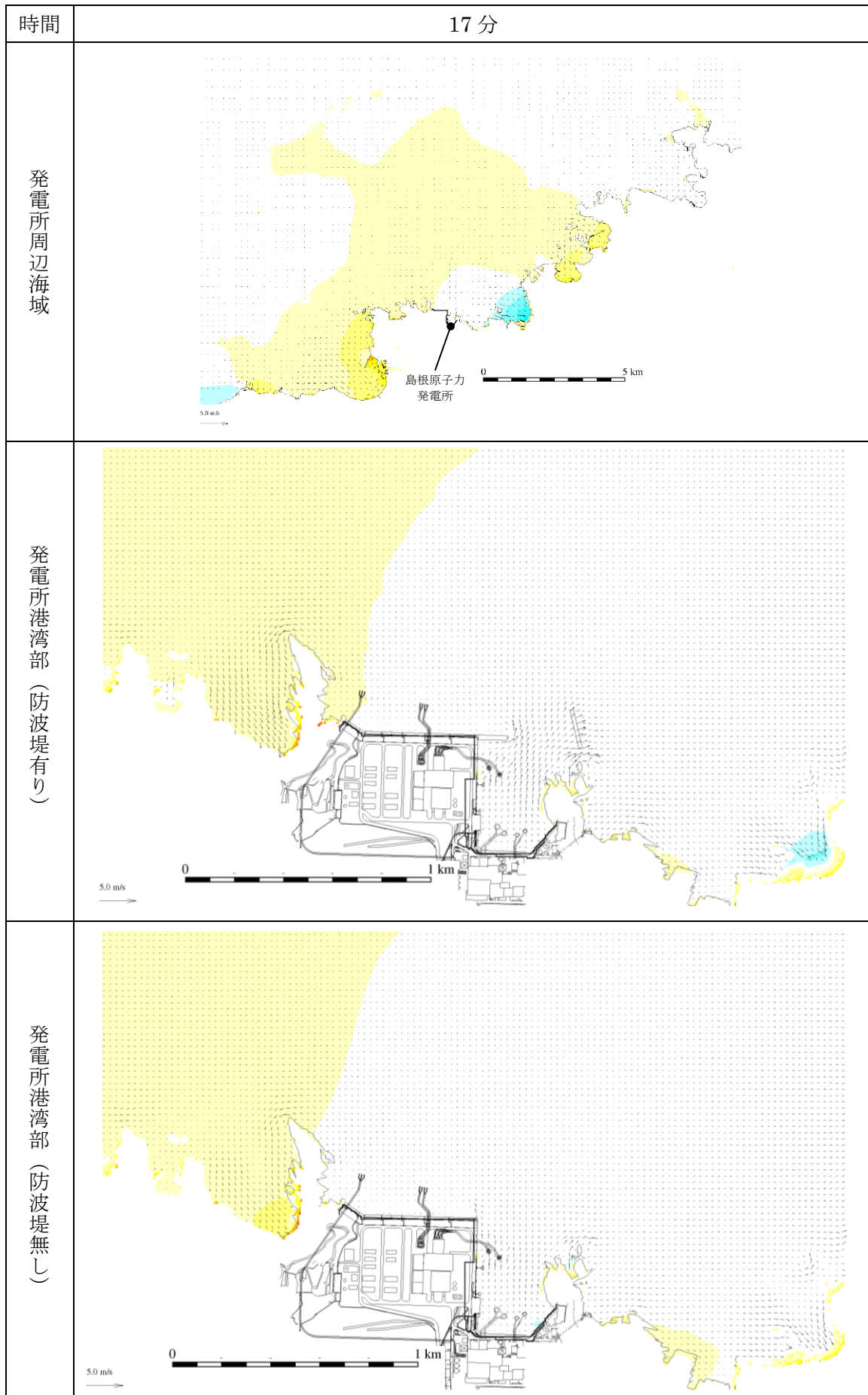


図 4-35 基準津波 4 の水位変動・流向ベクトル

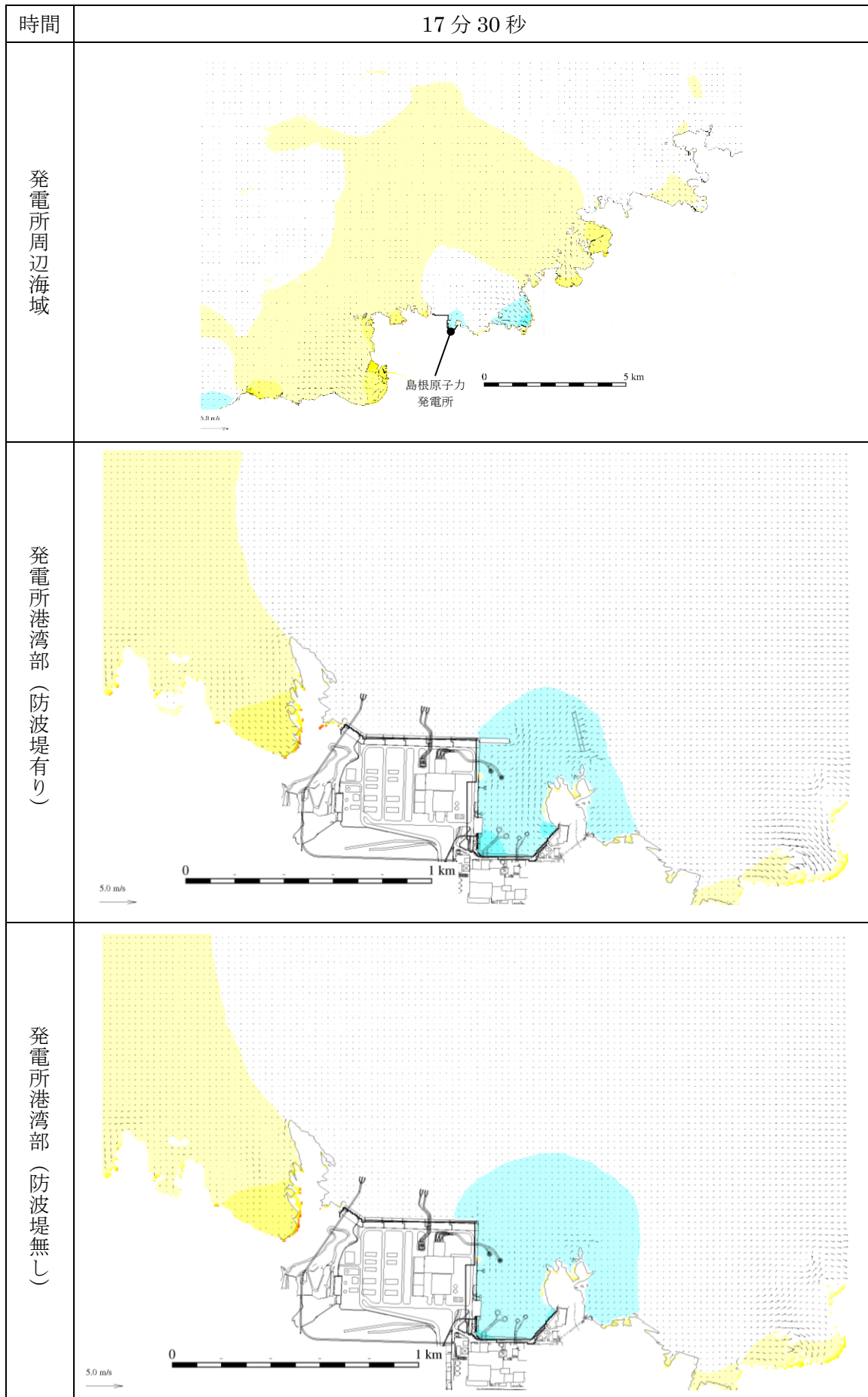


図 4-36 基準津波 4 の水位変動・流向ベクトル



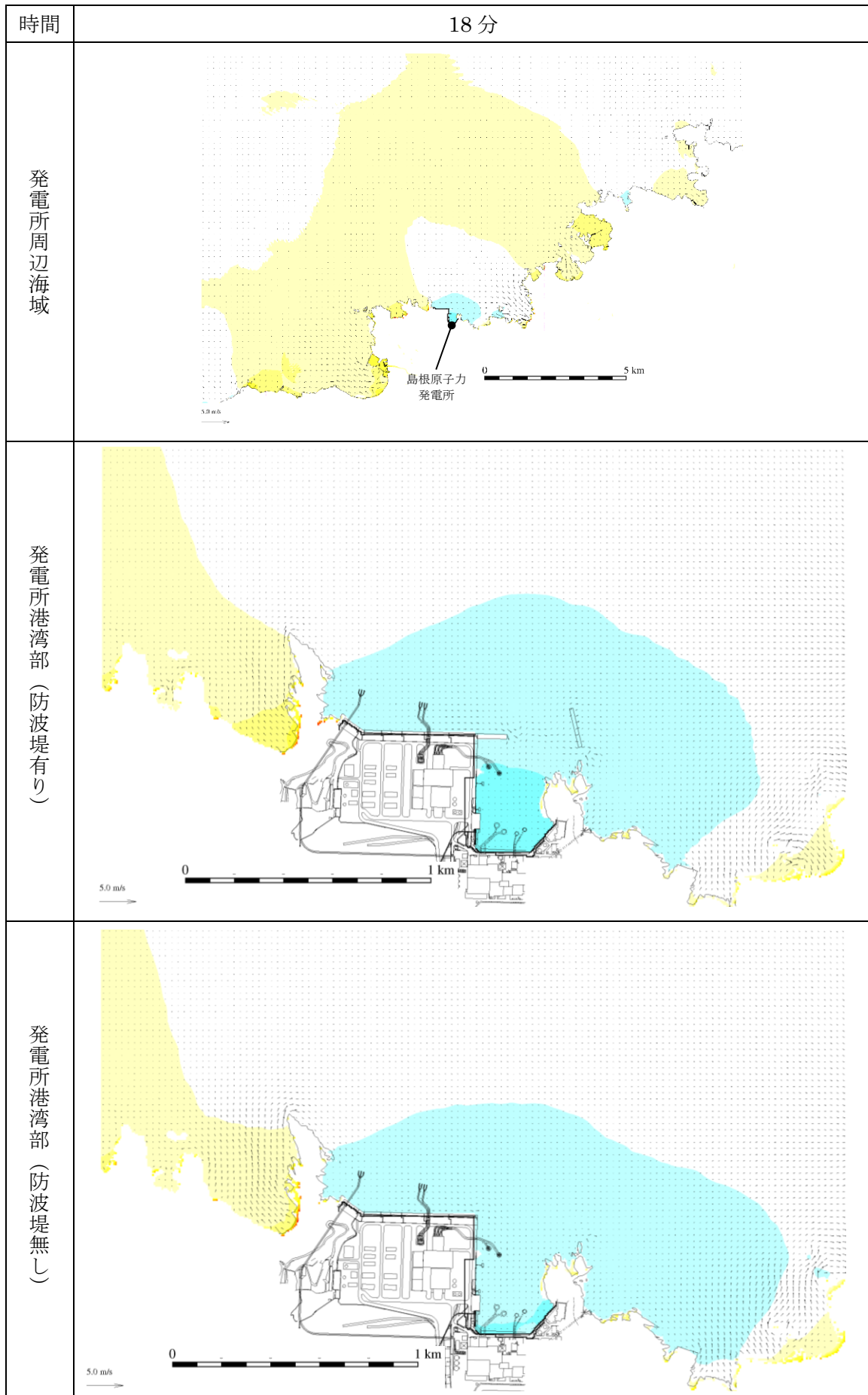


図 4-37 基準津波 4 の水位変動・流向ベクトル

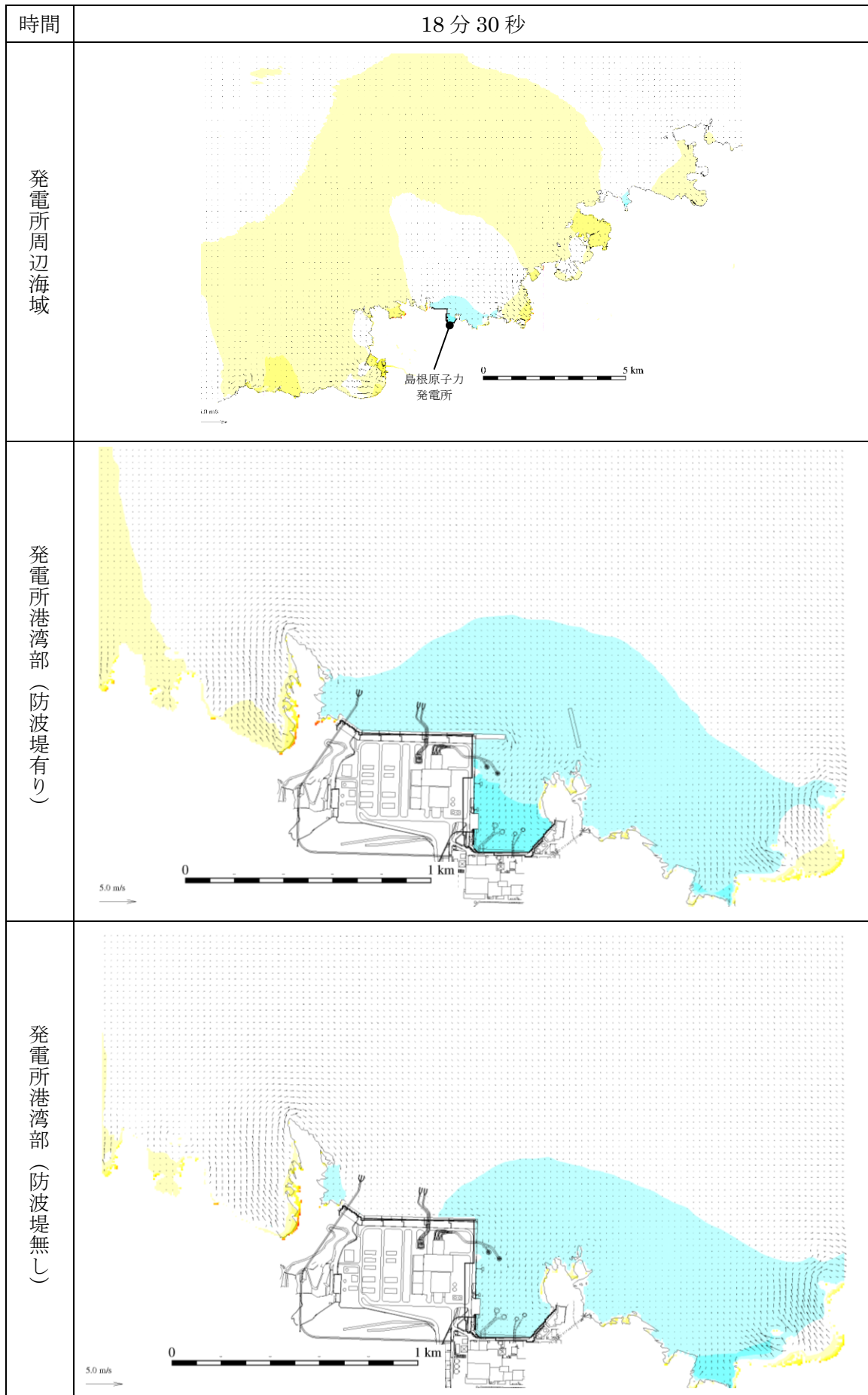


図 4-38 基準津波 4 の水位変動・流向ベクトル

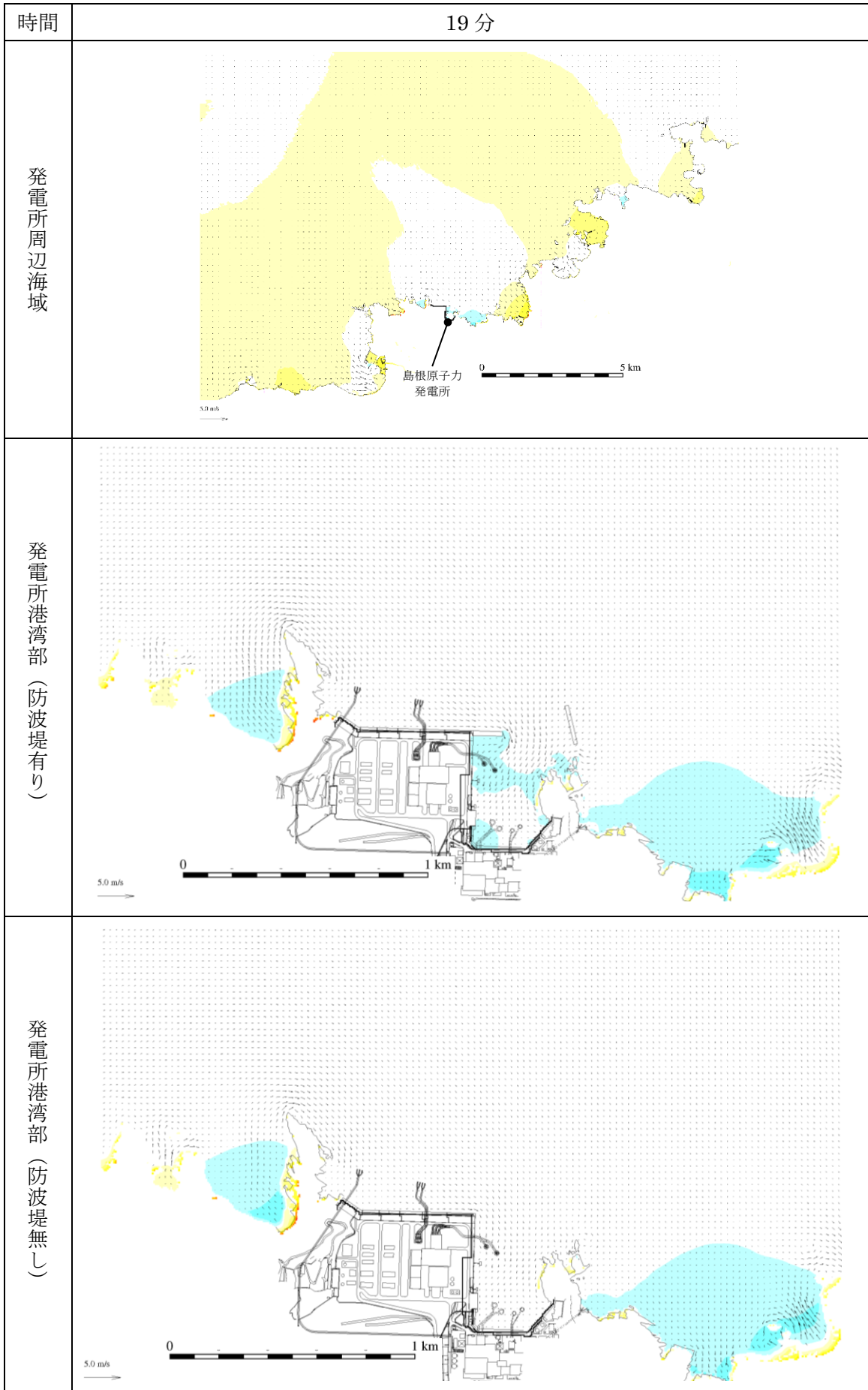


図 4-39 基準津波 4 の水位変動・流向ベクトル



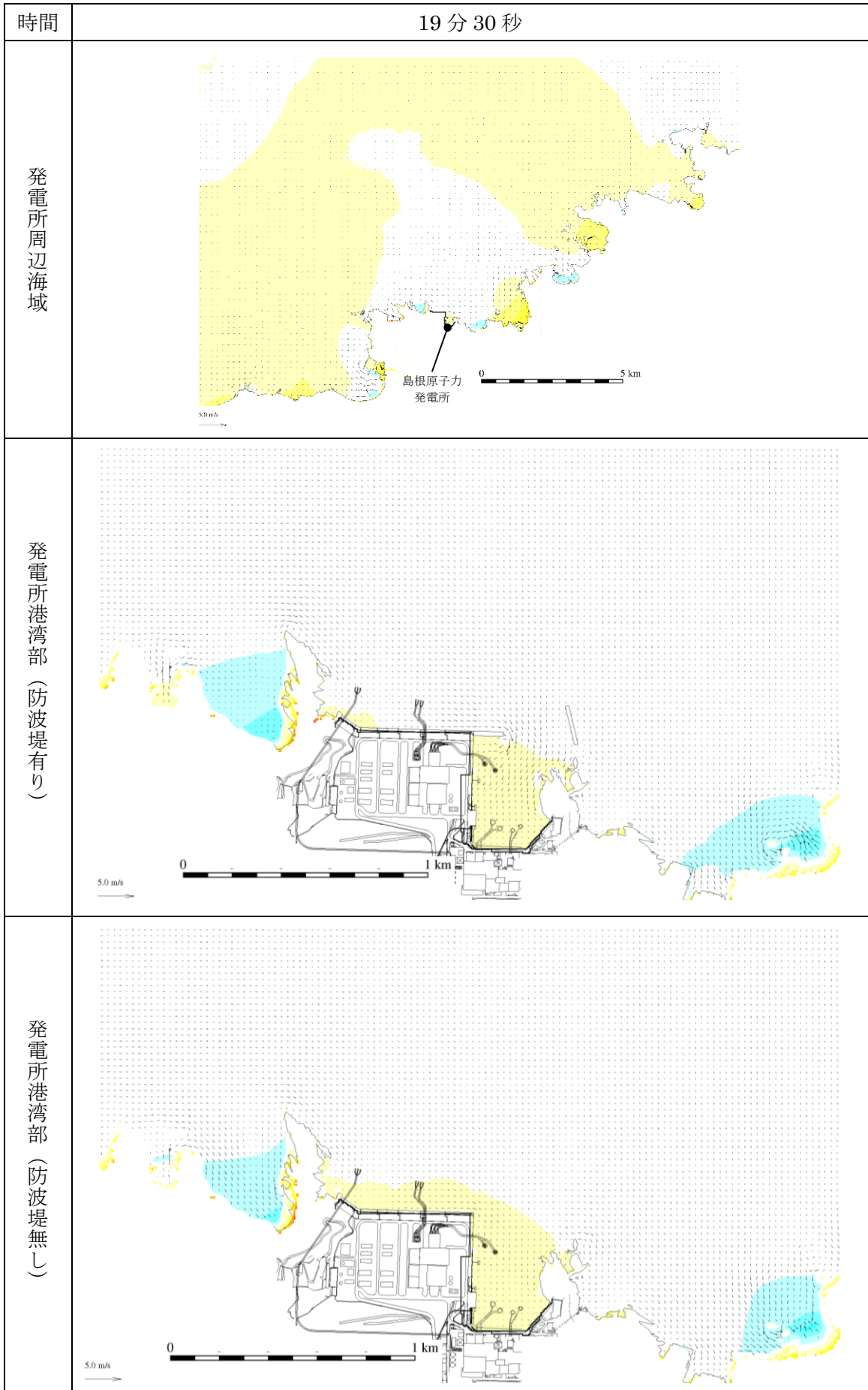


図 4-40 基準津波 4 の水位変動・流向ベクトル

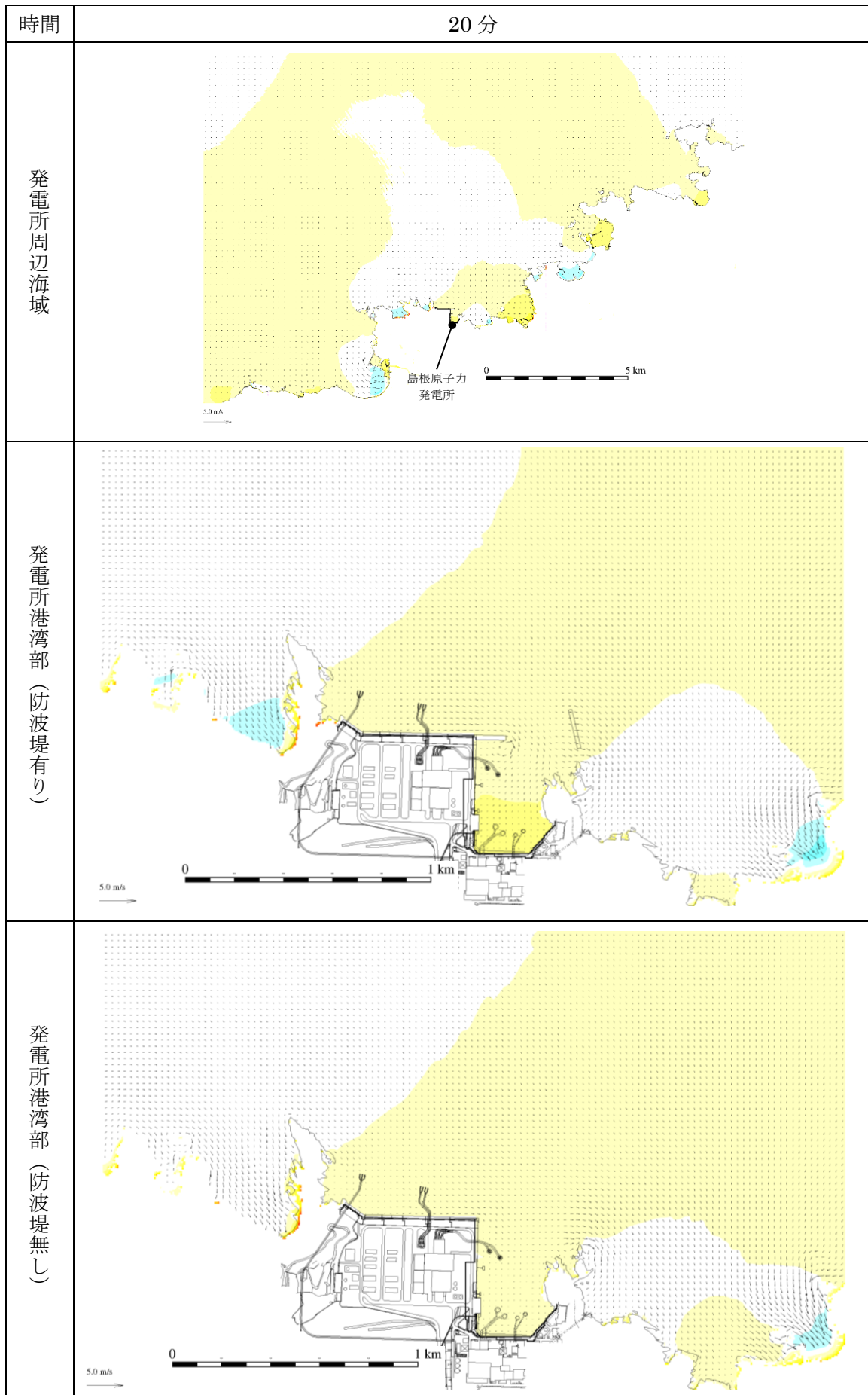


図 4-41 基準津波 4 の水位変動・流向ベクトル

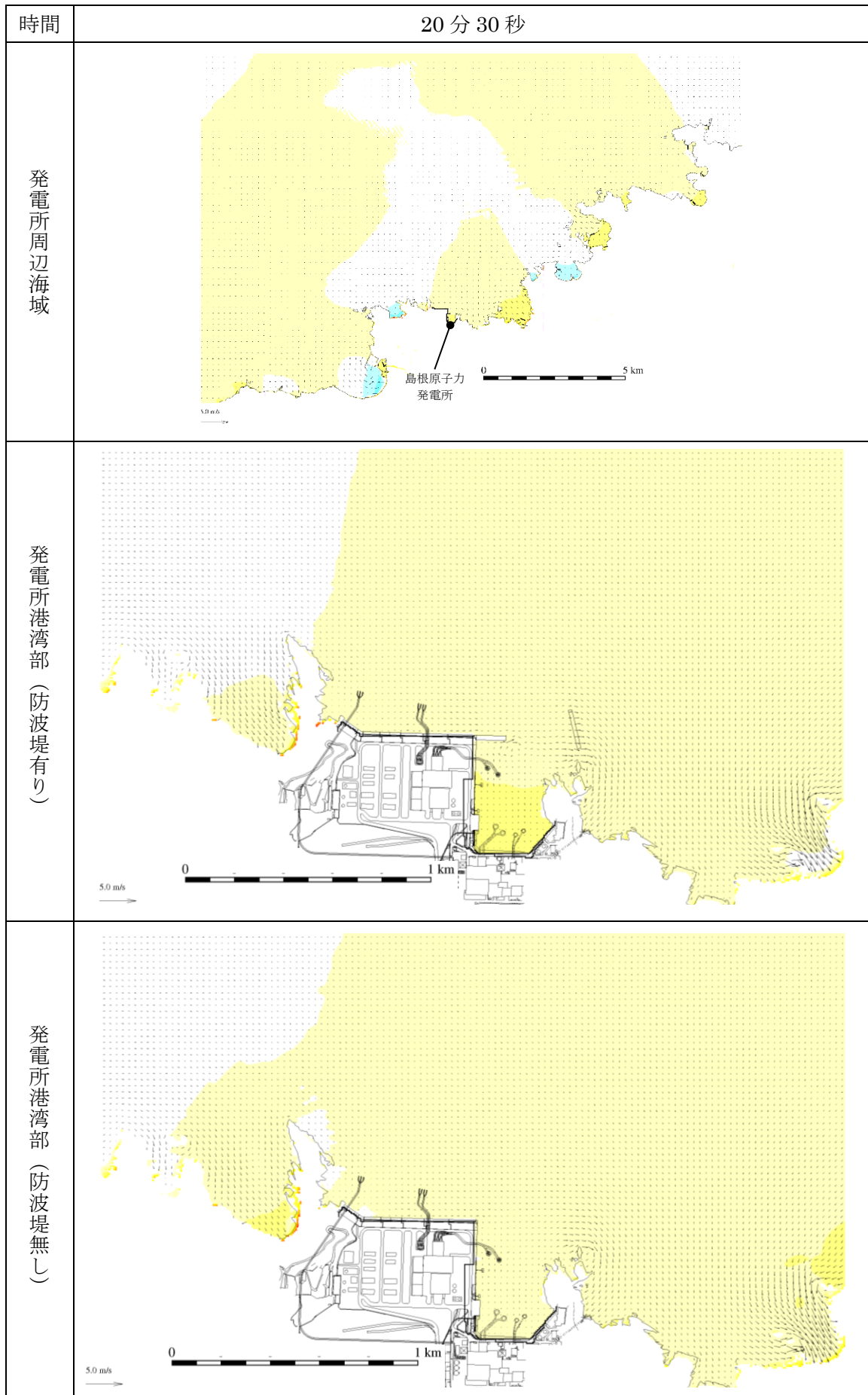


図 4-42 基準津波 4 の水位変動・流向ベクトル



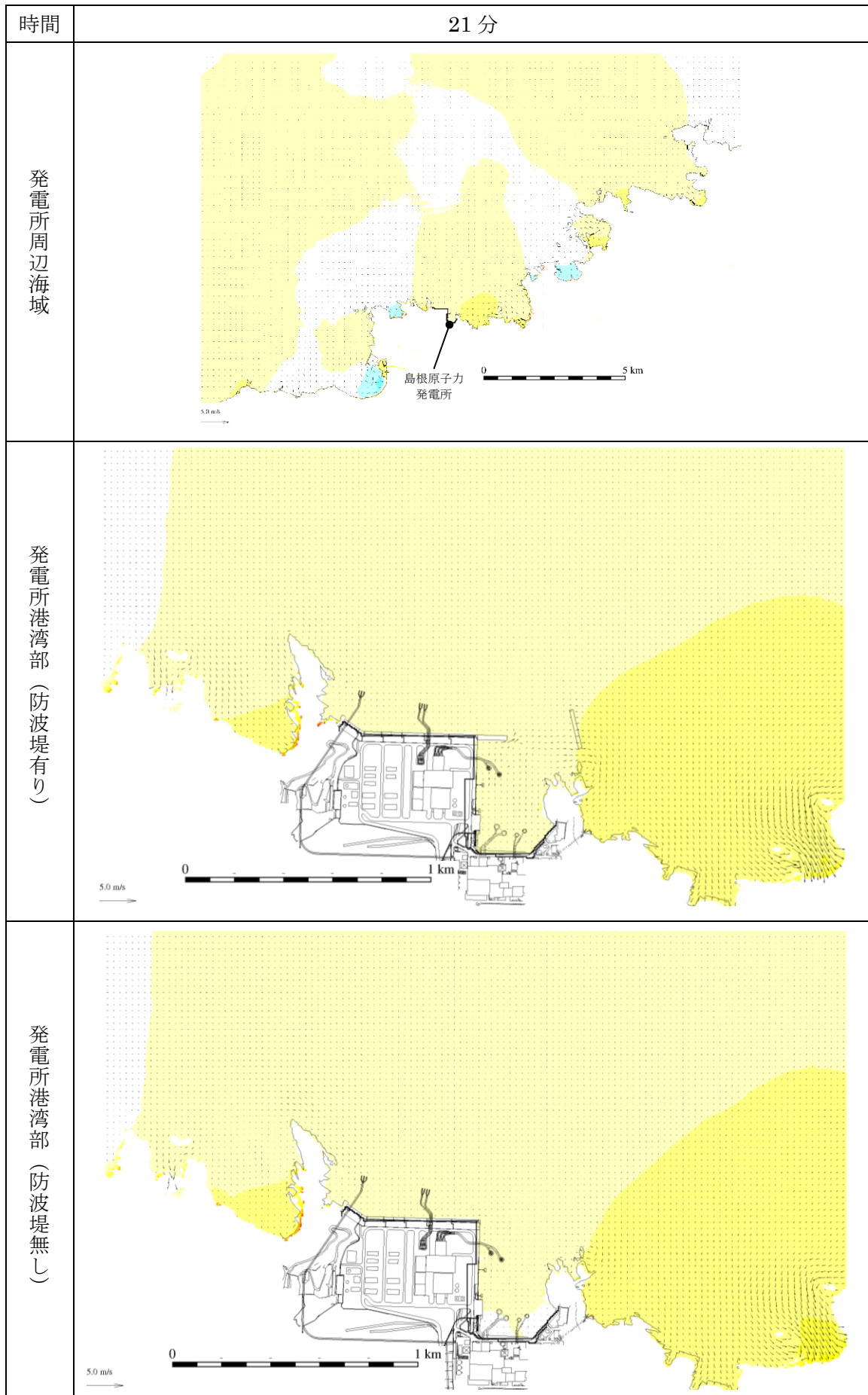


図 4-43 基準津波 4 の水位変動・流向ベクトル

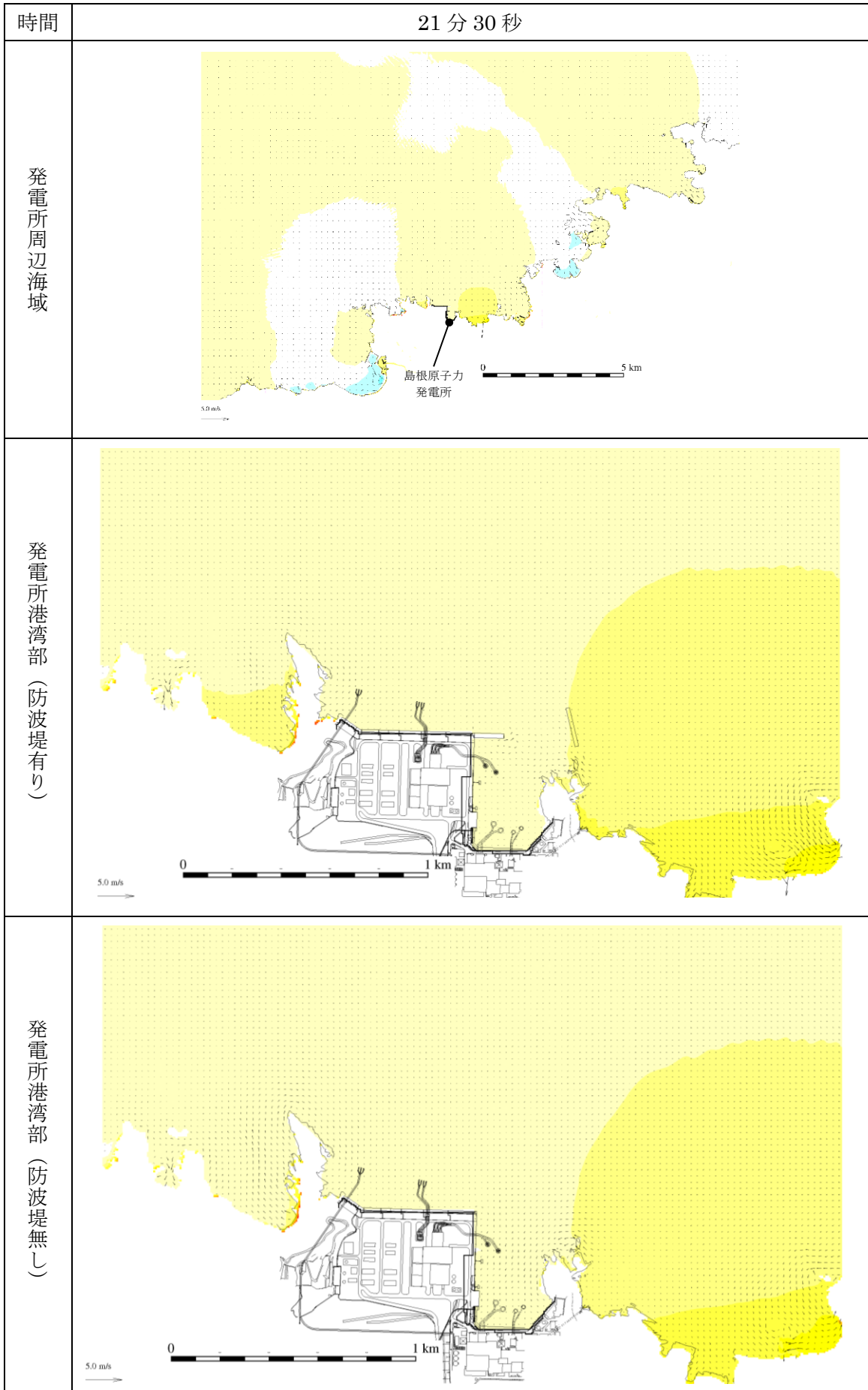


図 4-44 基準津波 4 の水位変動・流向ベクトル

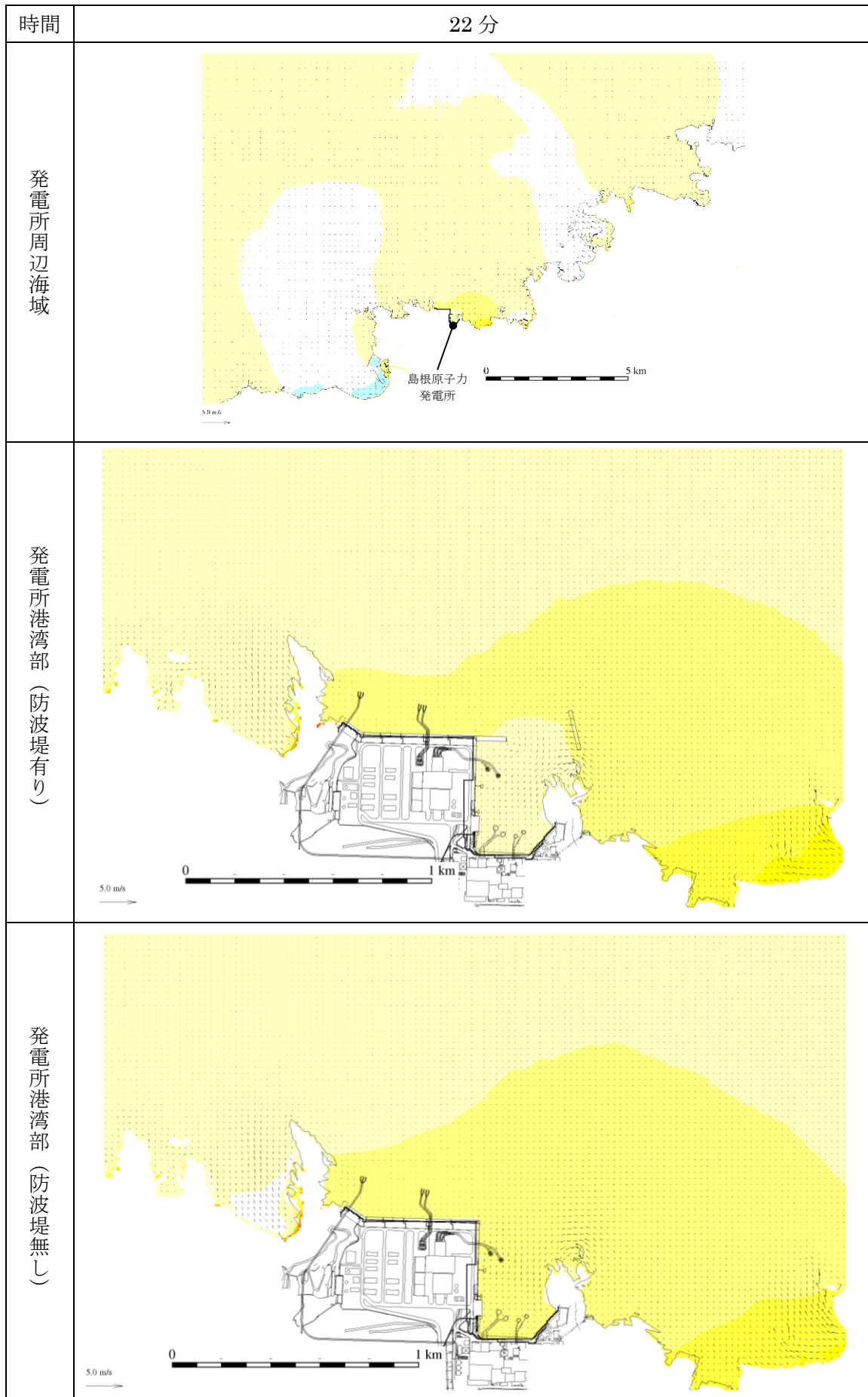


図 4-45 基準津波 4 の水位変動・流向ベクトル



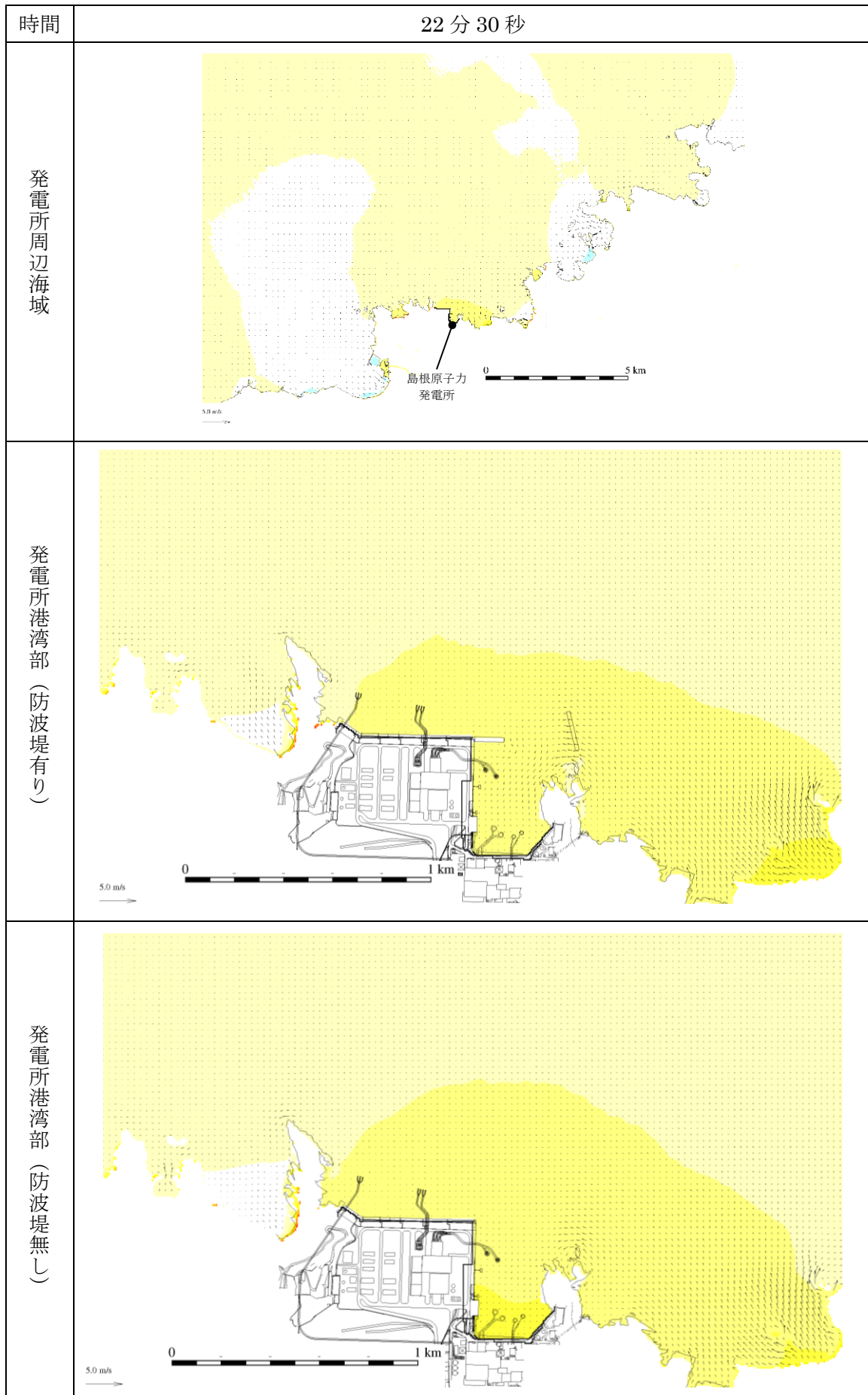


図 4-46 基準津波 4 の水位変動・流向ベクトル

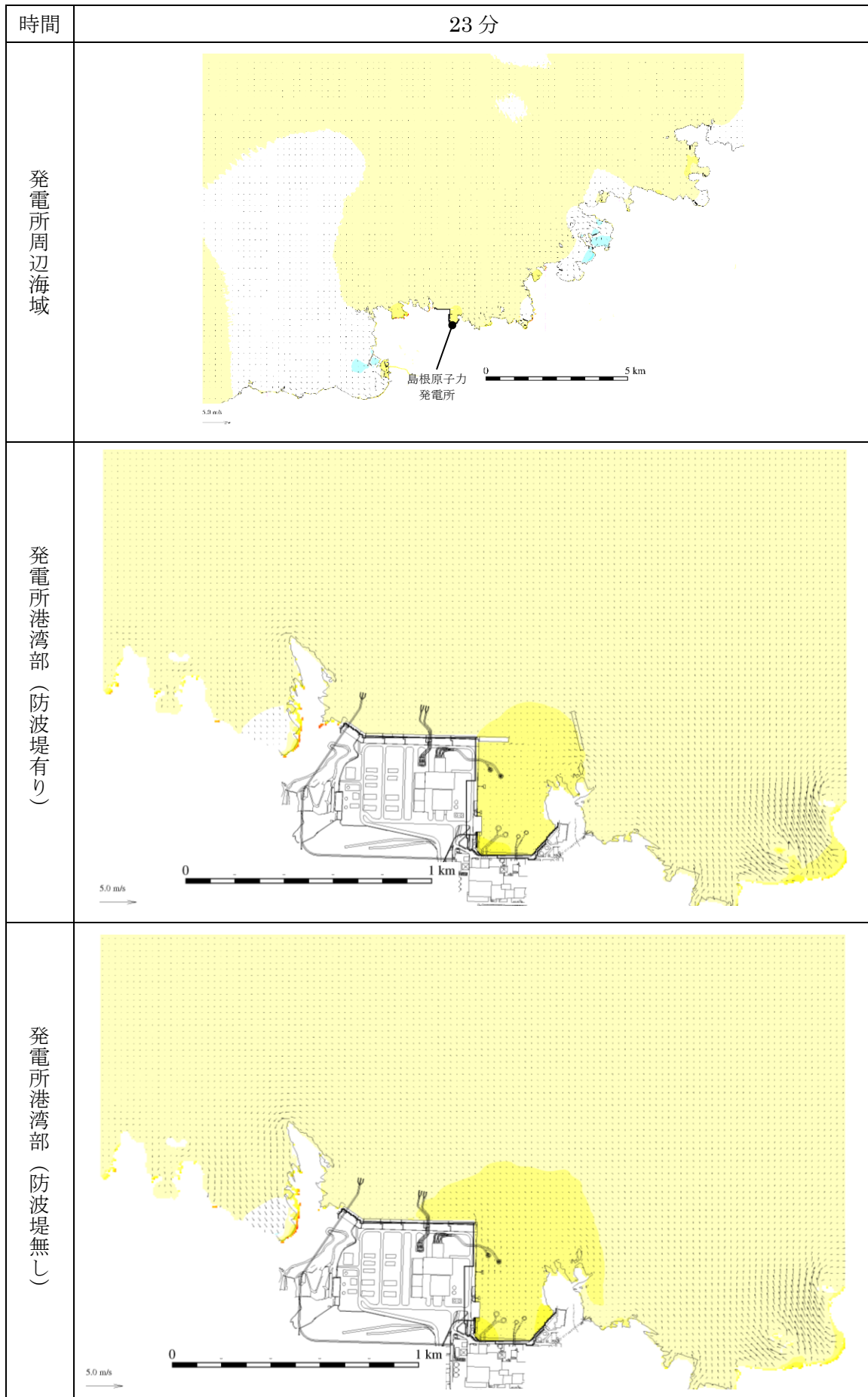


図 4-47 基準津波 4 の水位変動・流向ベクトル

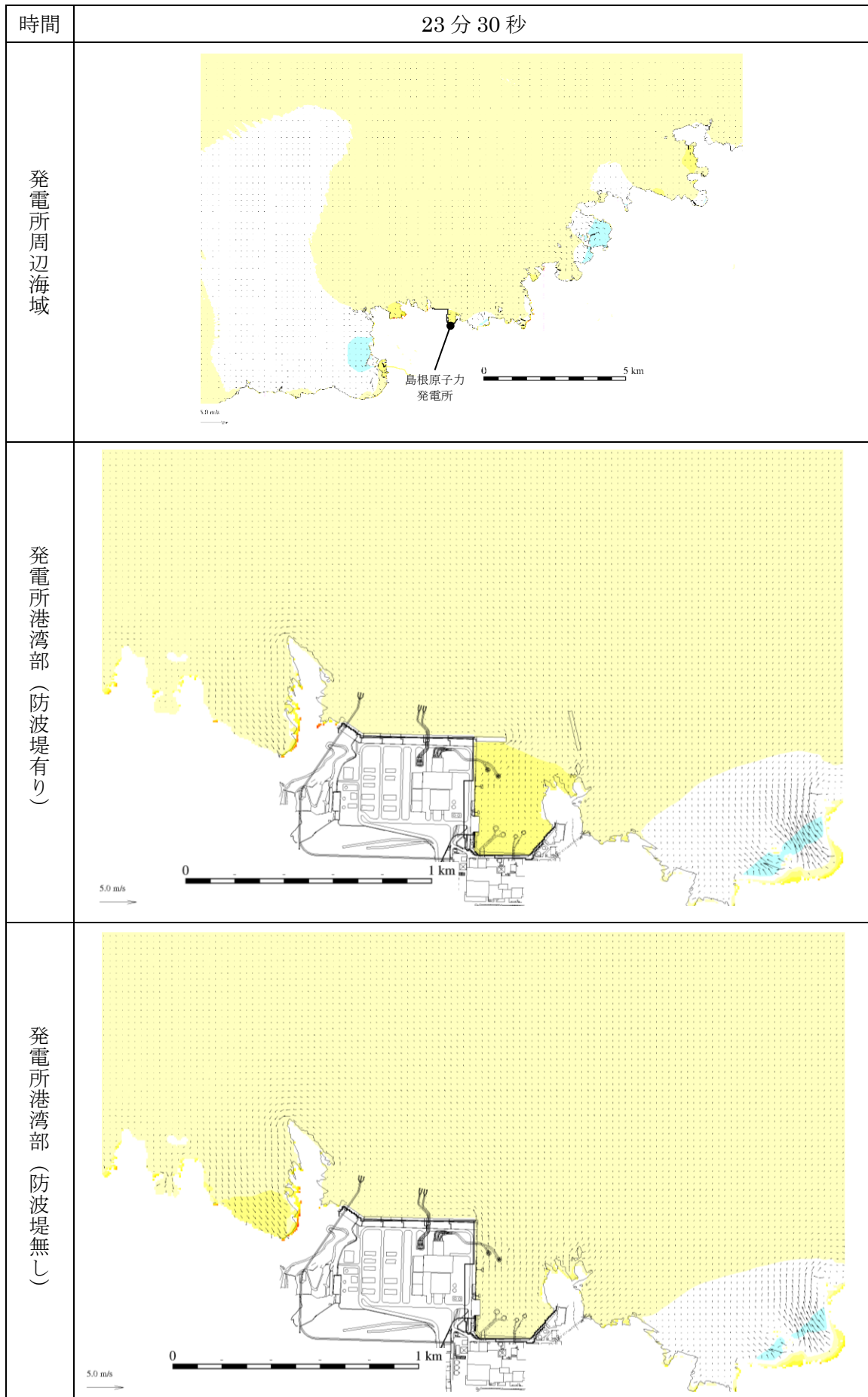


図 4-48 基準津波 4 の水位変動・流向ベクトル



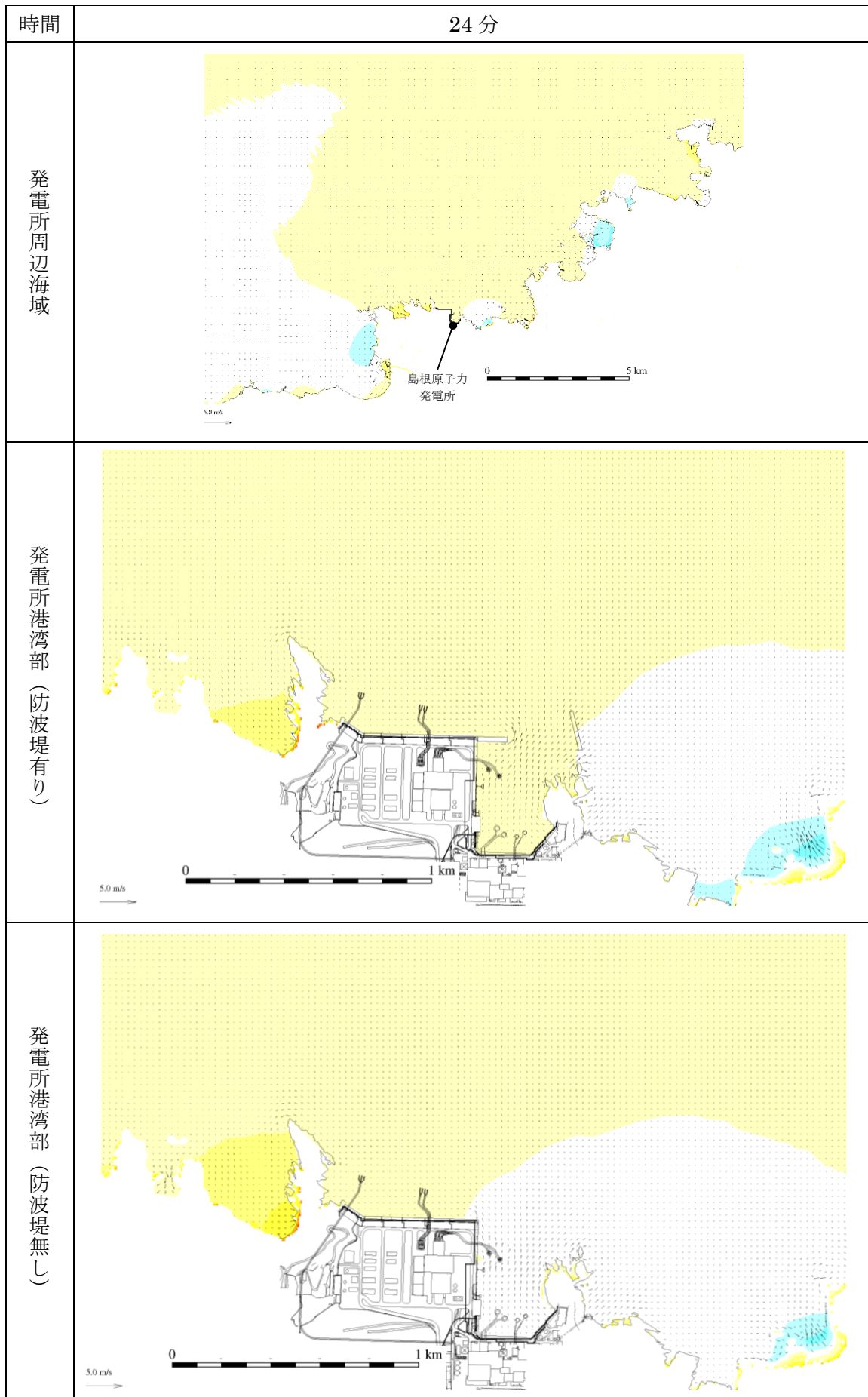


図 4-49 基準津波 4 の水位変動・流向ベクトル

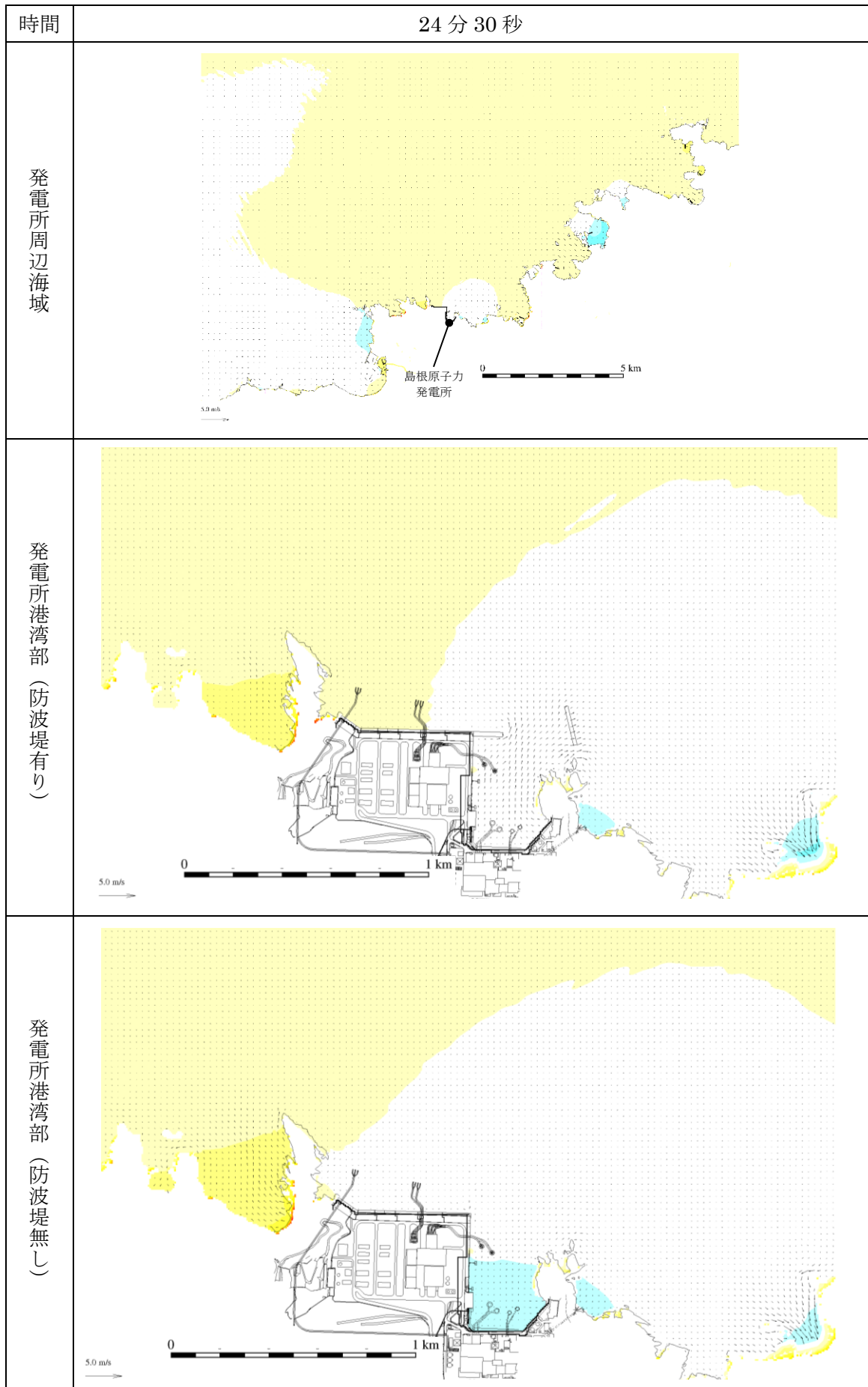


図 4-50 基準津波 4 の水位変動・流向ベクトル

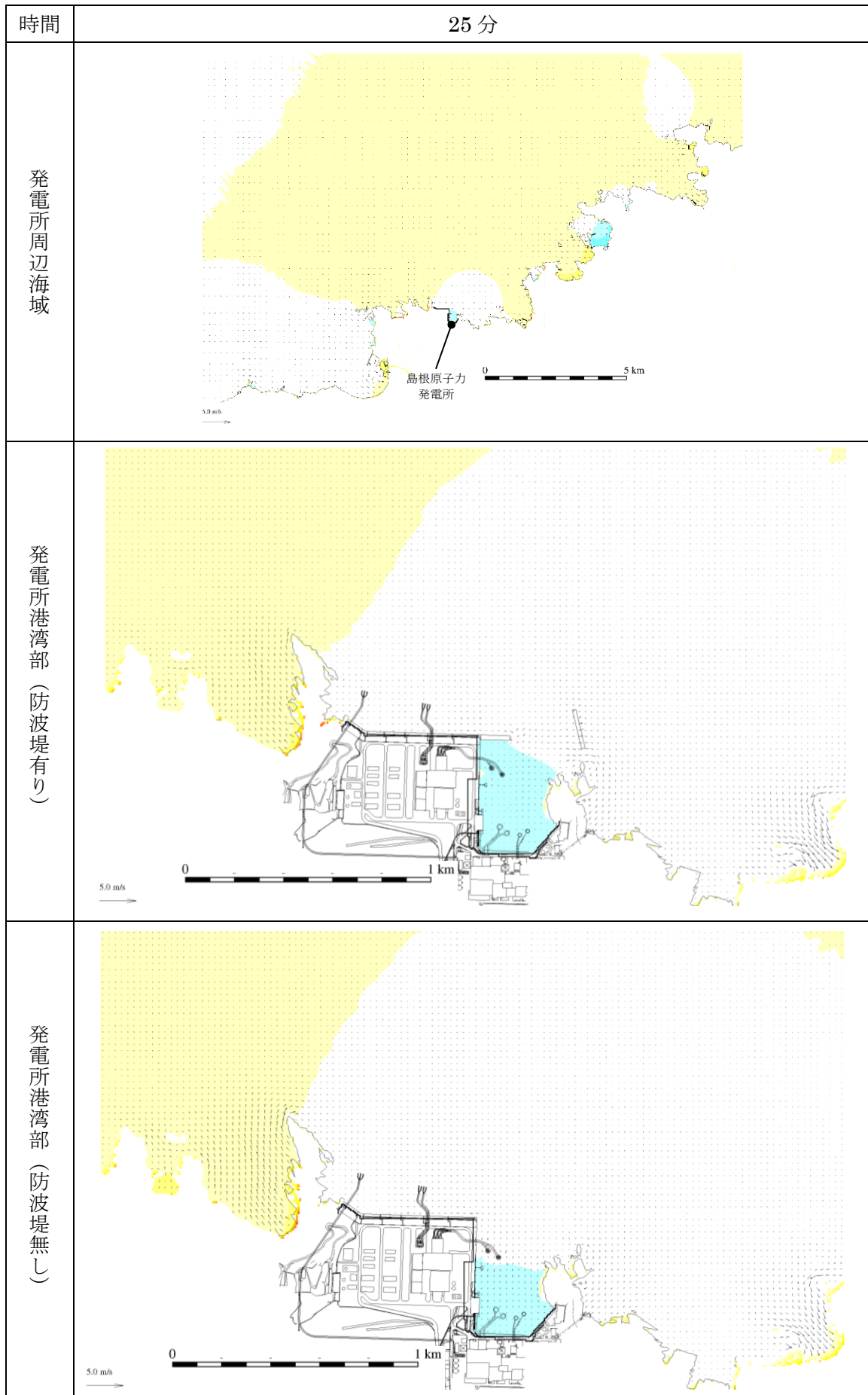


図 4-51 基準津波 4 の水位変動・流向ベクトル



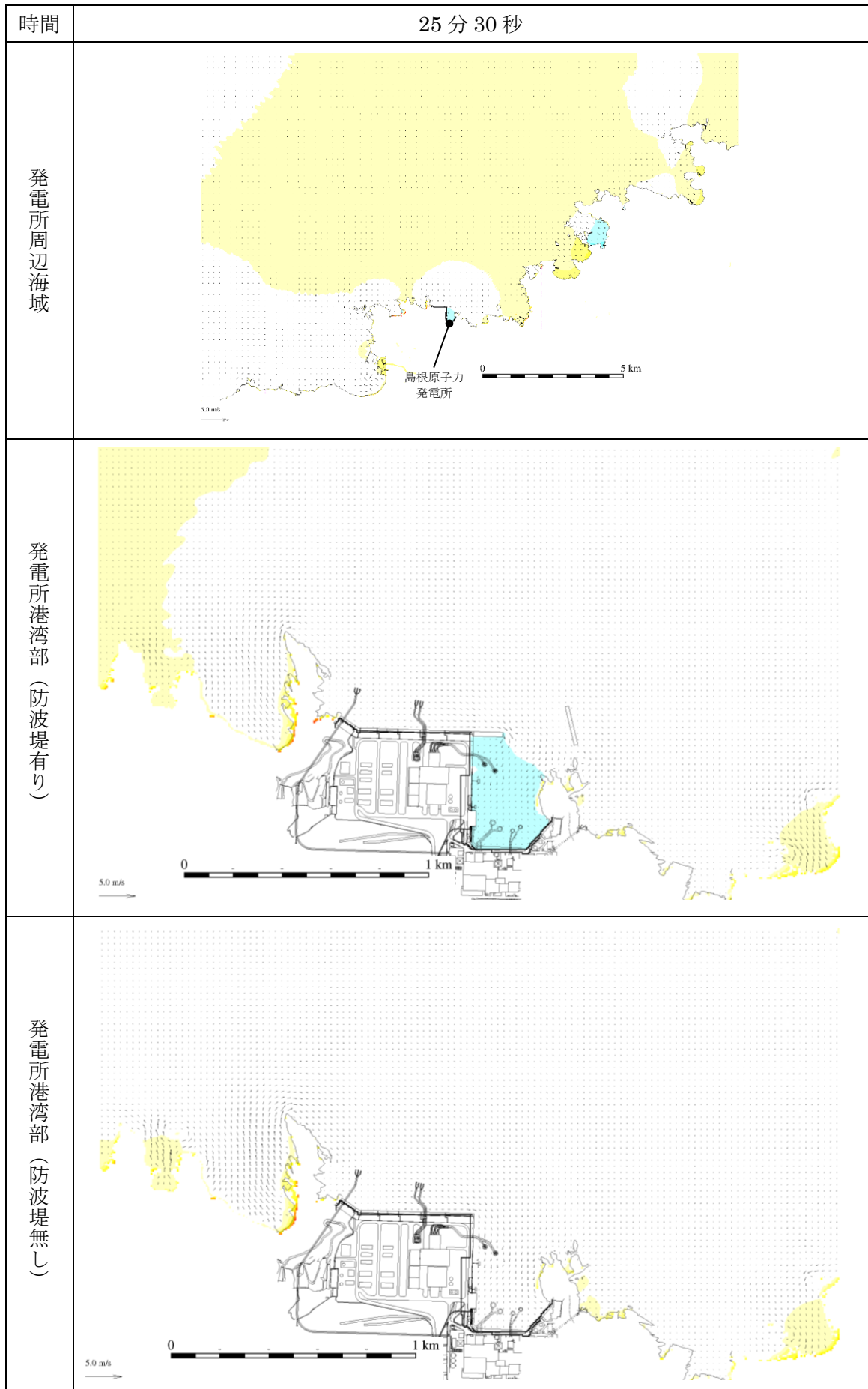


図 4-52 基準津波 4 の水位変動・流向ベクトル

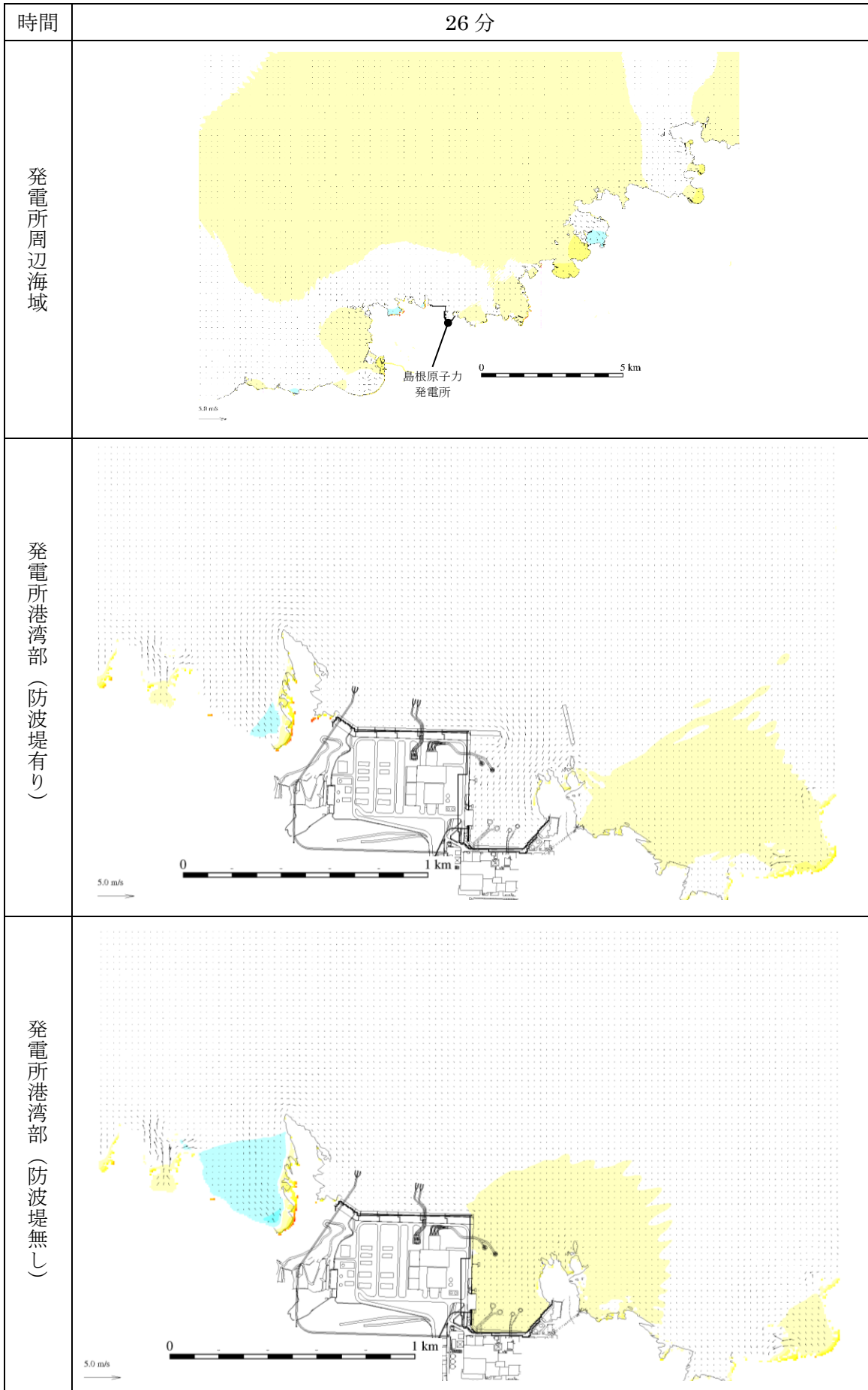


図 4-53 基準津波 4 の水位変動・流向ベクトル

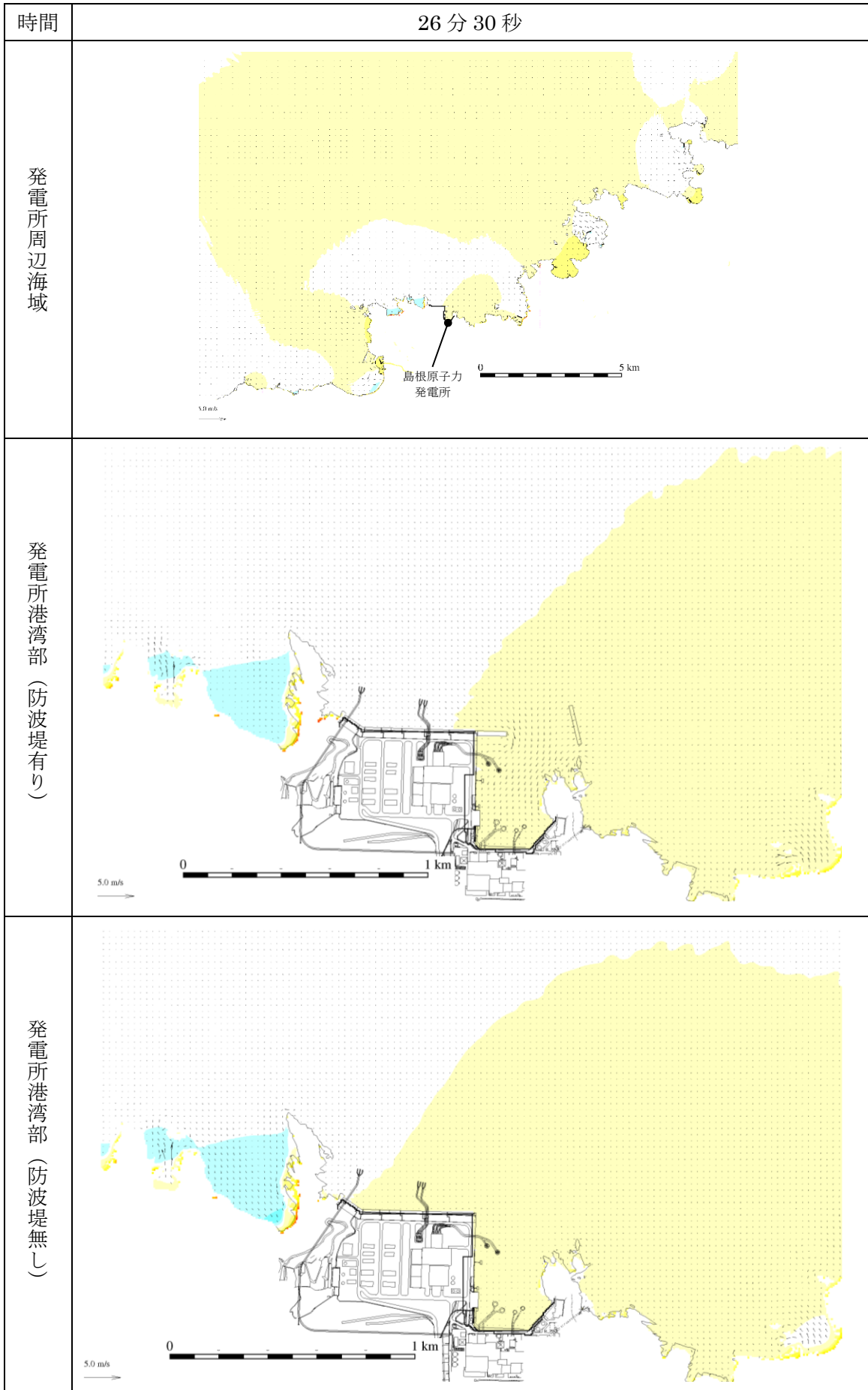


図 4-54 基準津波 4 の水位変動・流向ベクトル



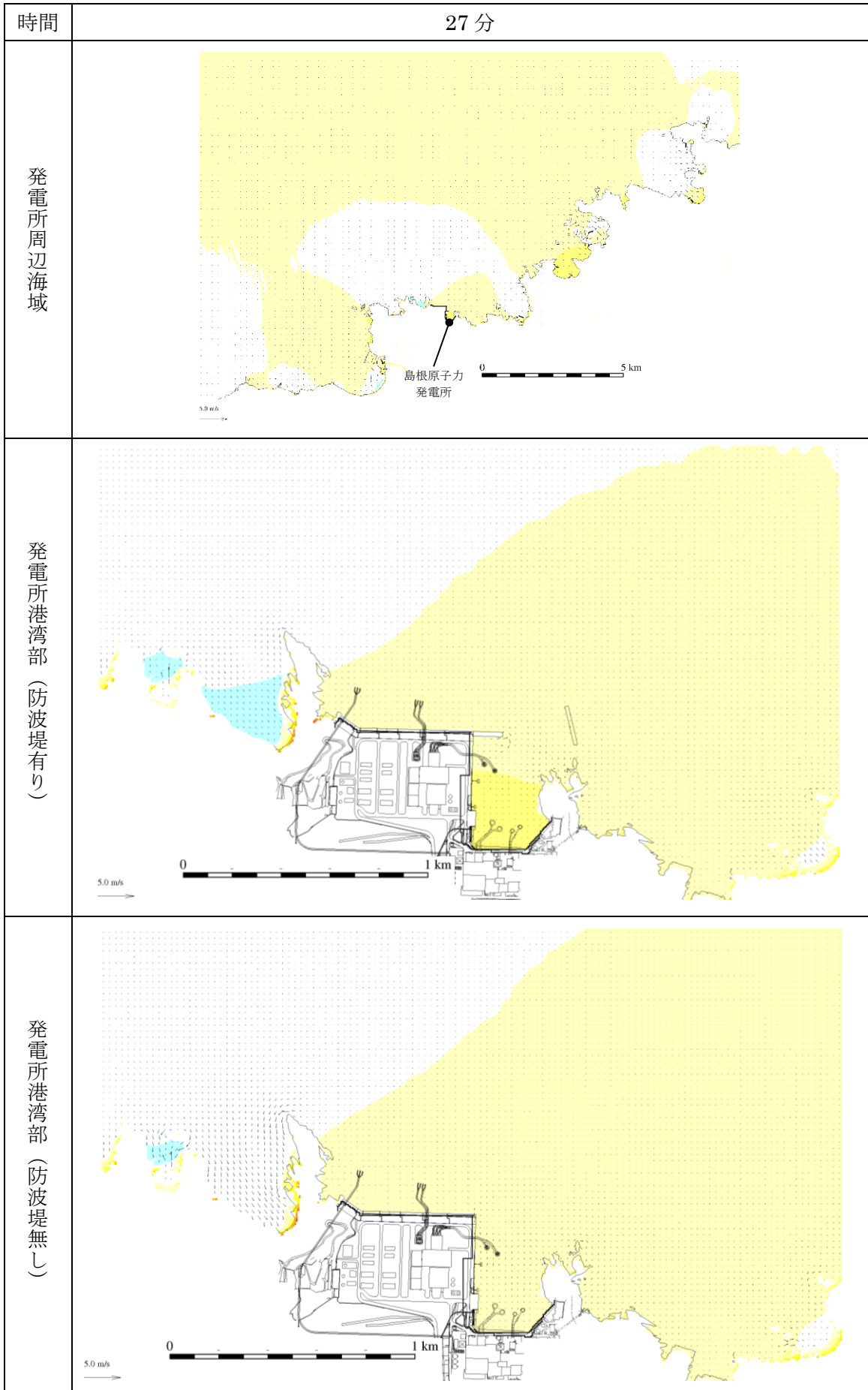


図 4-55 基準津波 4 の水位変動・流向ベクトル

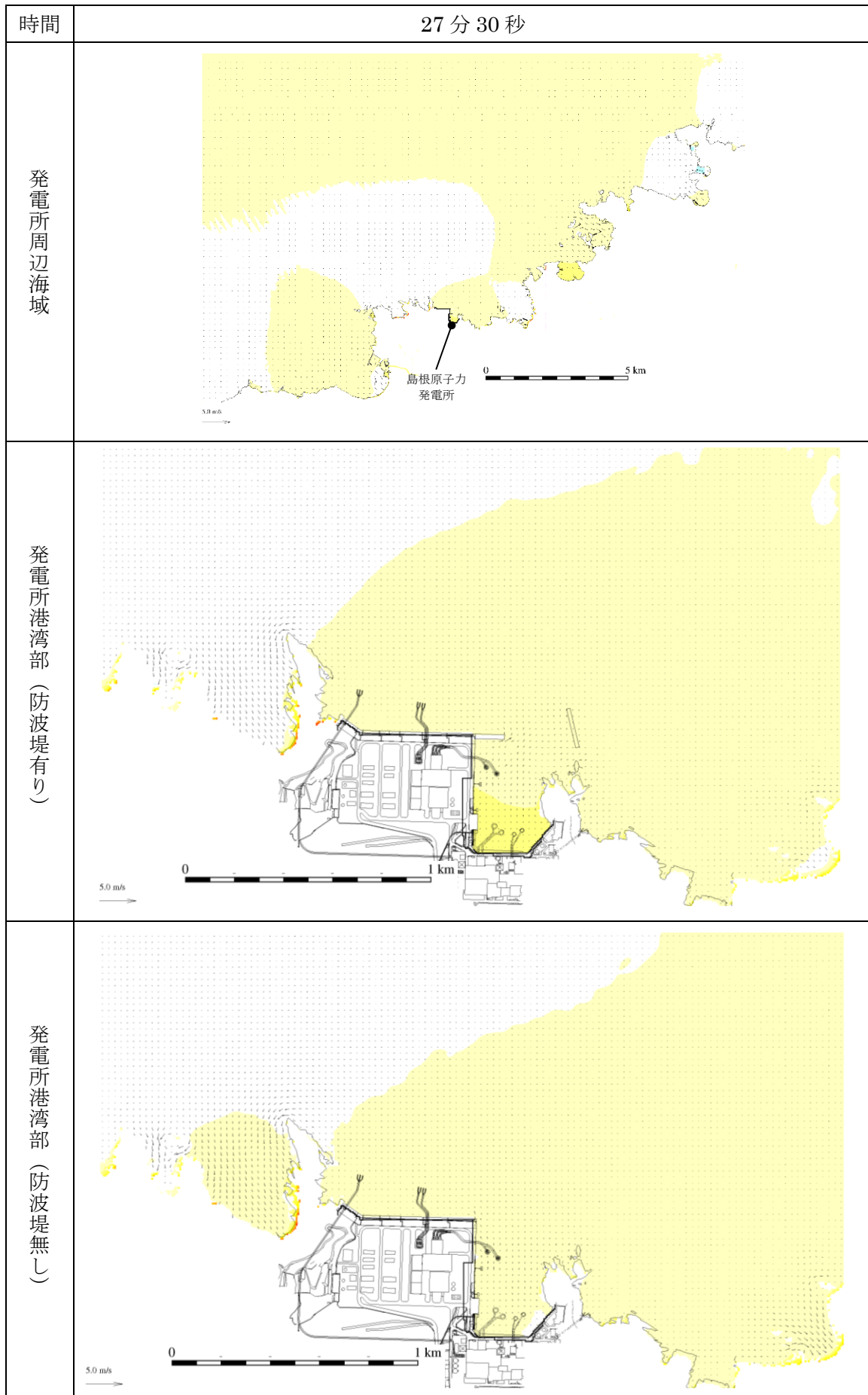


図 4-56 基準津波 4 の水位変動・流向ベクトル

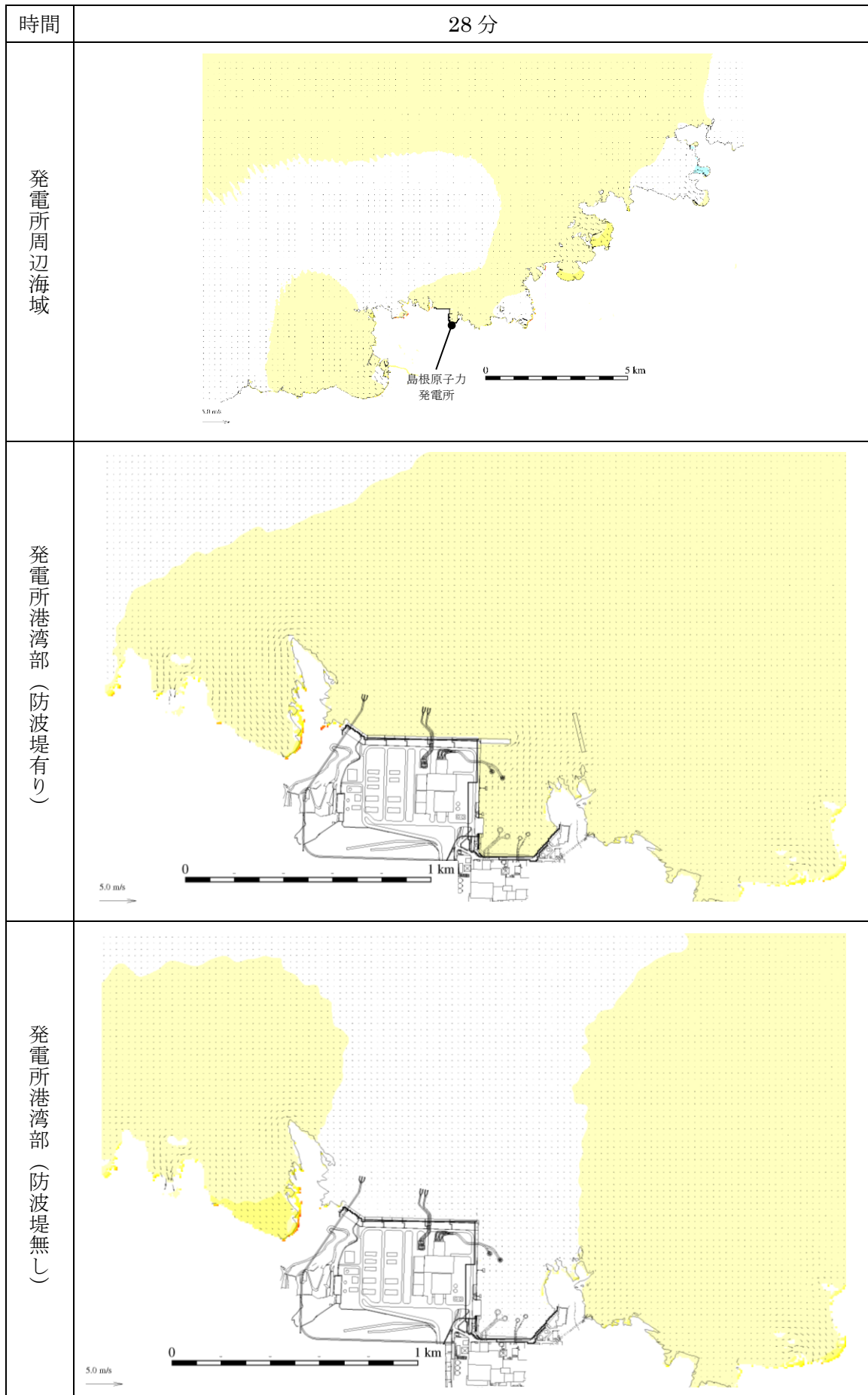


図 4-57 基準津波 4 の水位変動・流向ベクトル



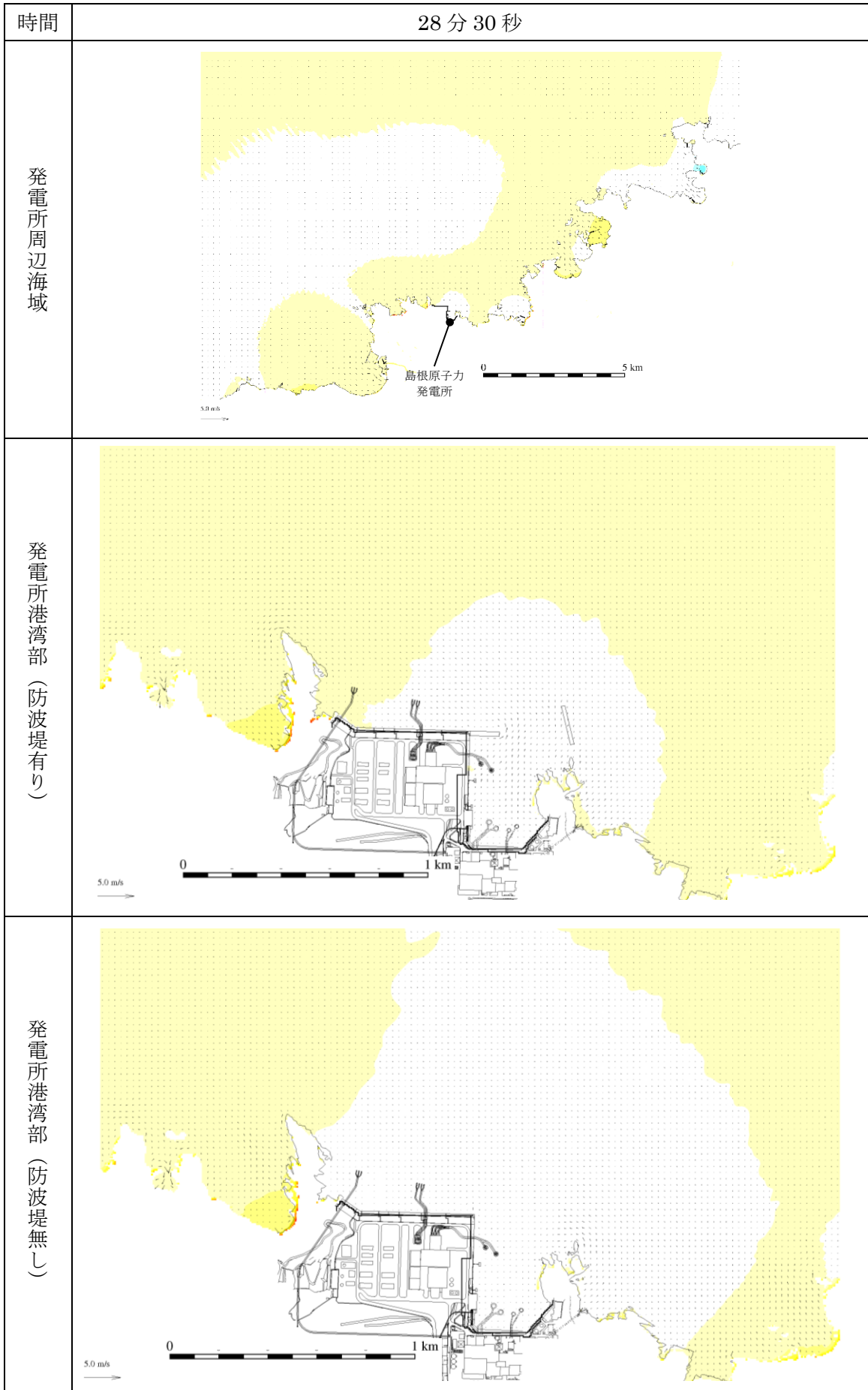


図 4-58 基準津波 4 の水位変動・流向ベクトル

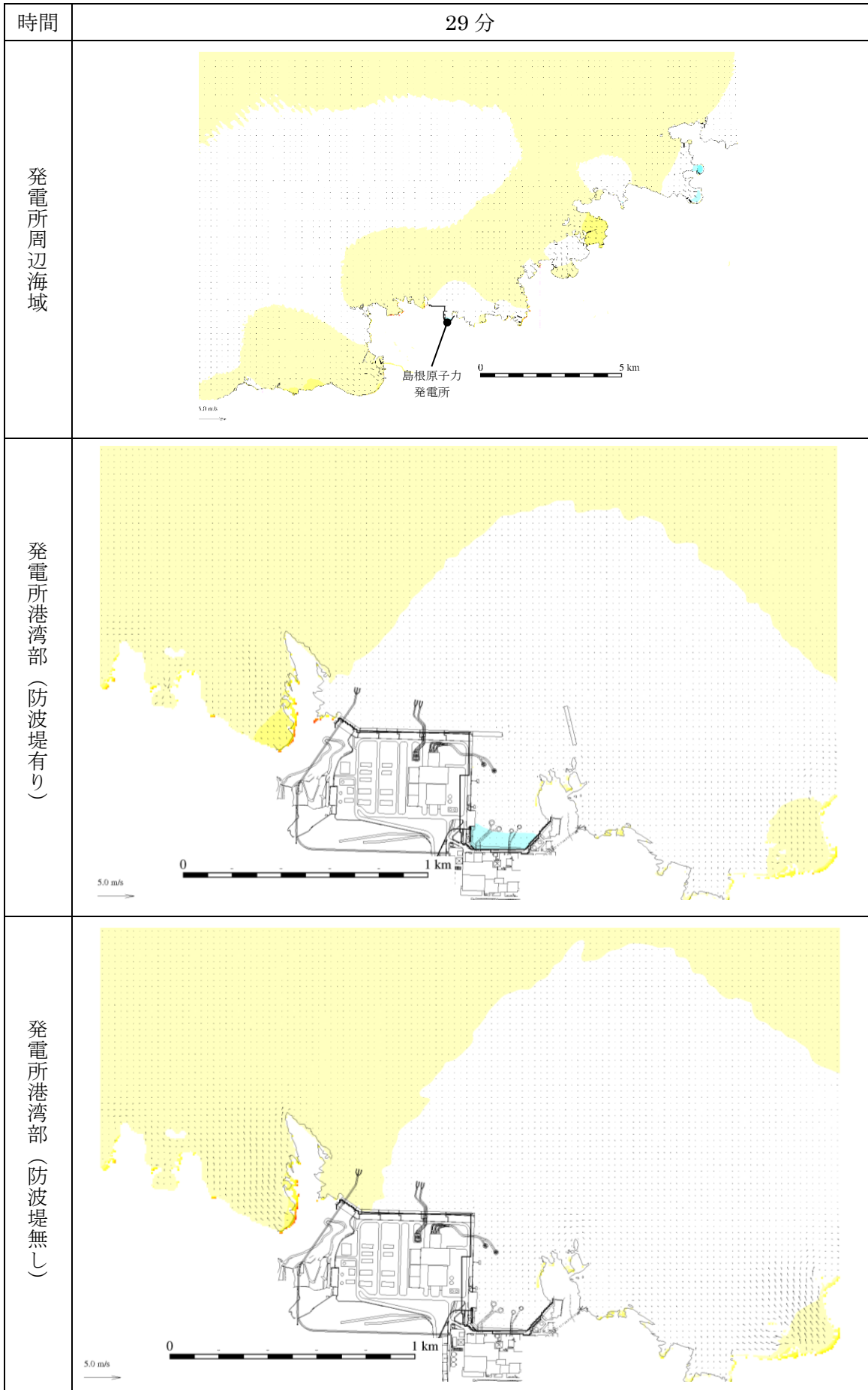


図 4-59 基準津波 4 の水位変動・流向ベクトル

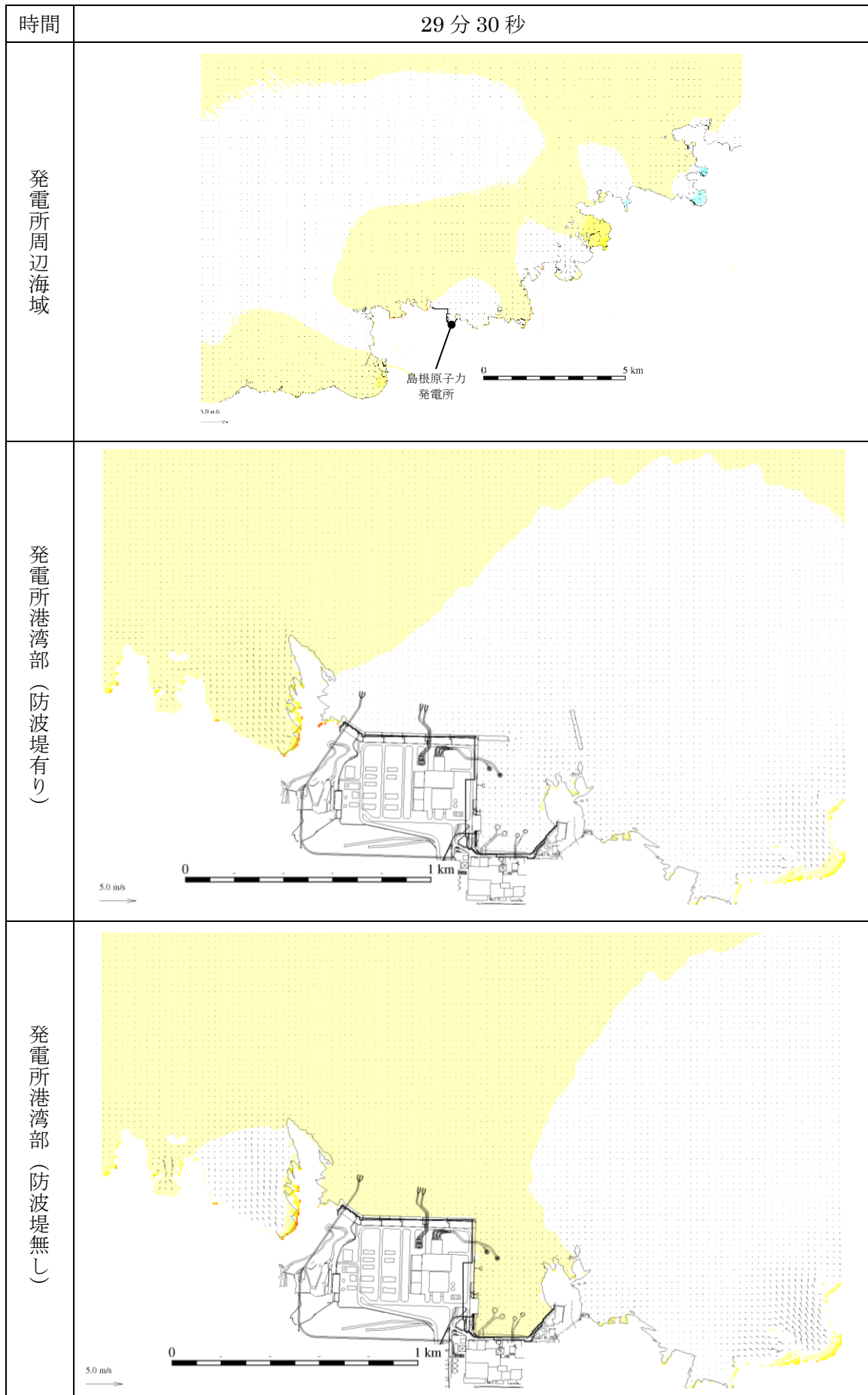


図 4-60 基準津波 4 の水位変動・流向ベクトル



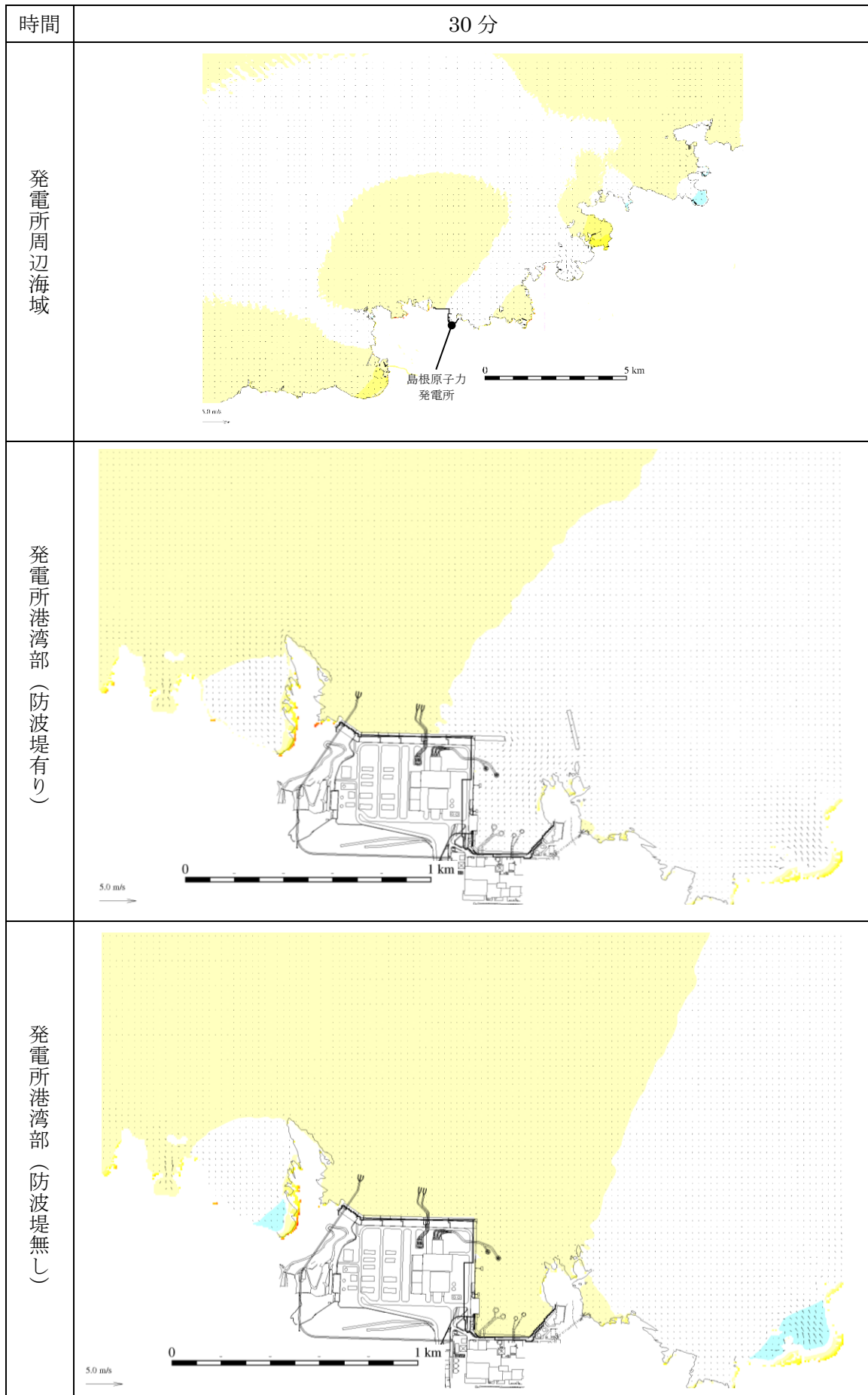


図 4-61 基準津波 4 の水位変動・流向ベクトル

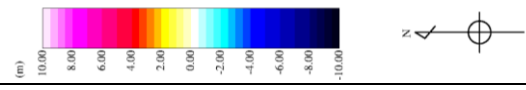
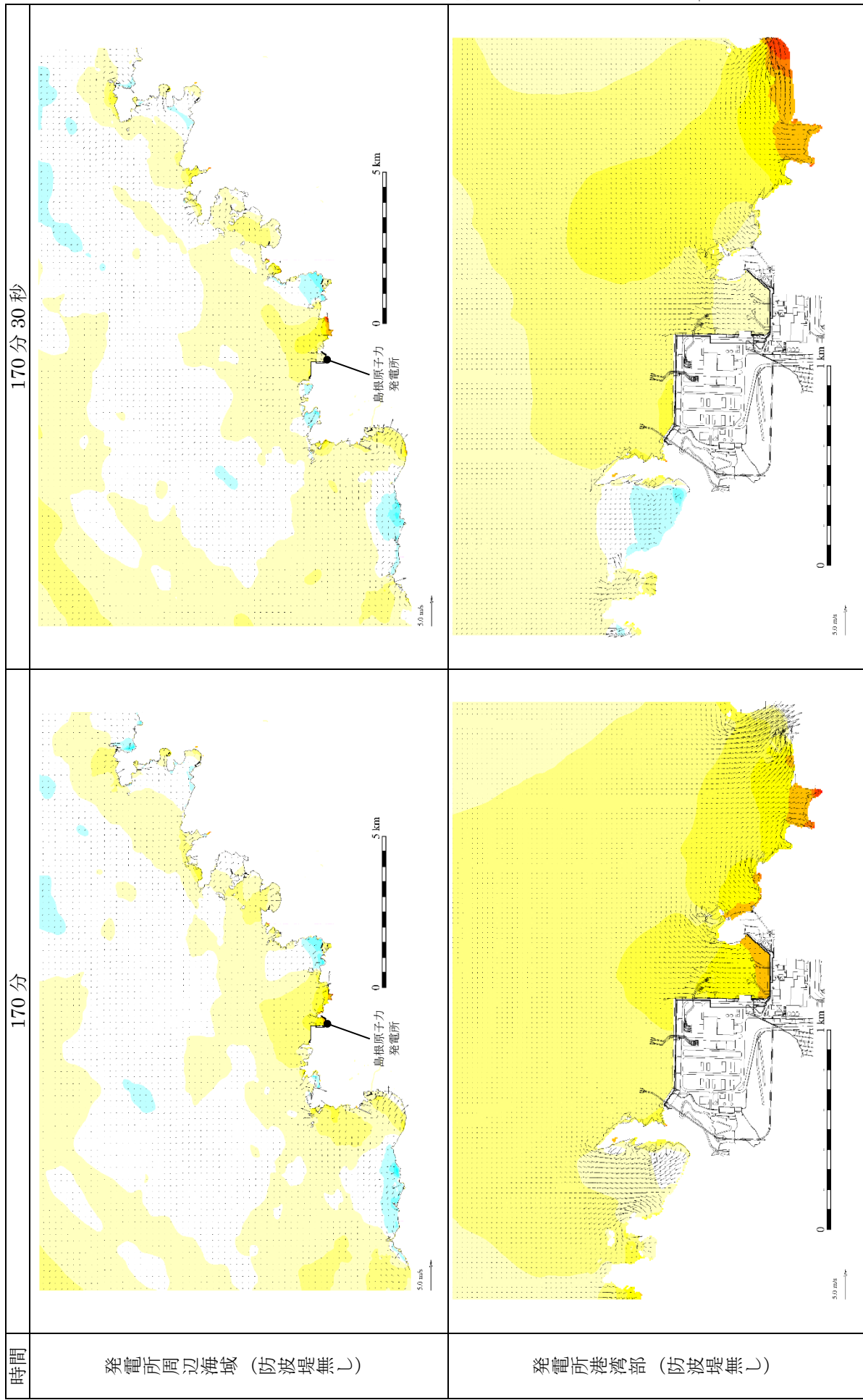


図5-1 基準津波5の水位変動・流向ベクトル

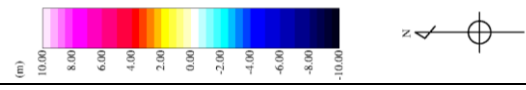
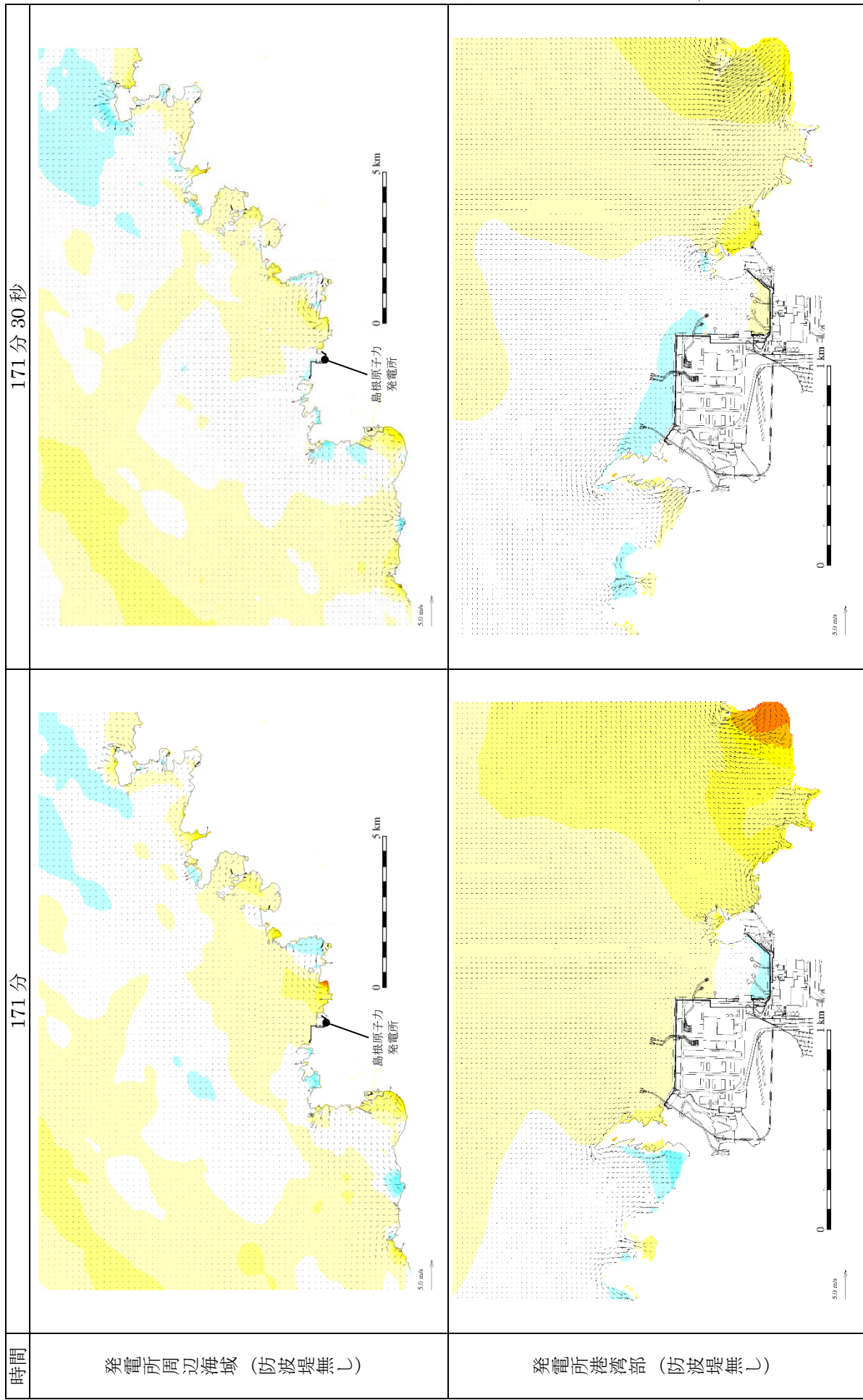


図 5-2 基準津波 5 の水位変動・流向ベクトル



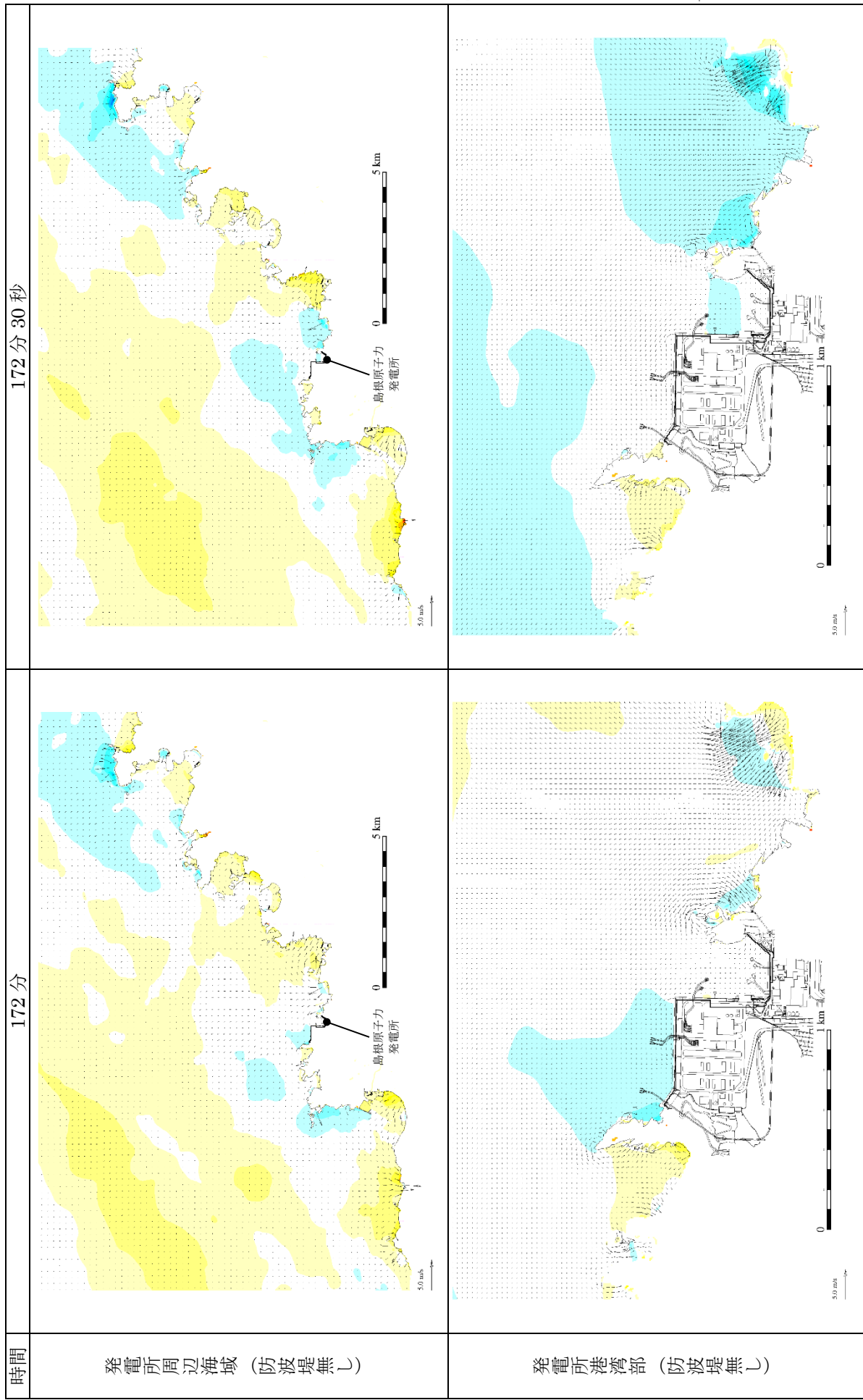


図 5-3 基準津波 5 の水位変動・流向ベクトル

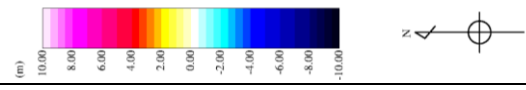
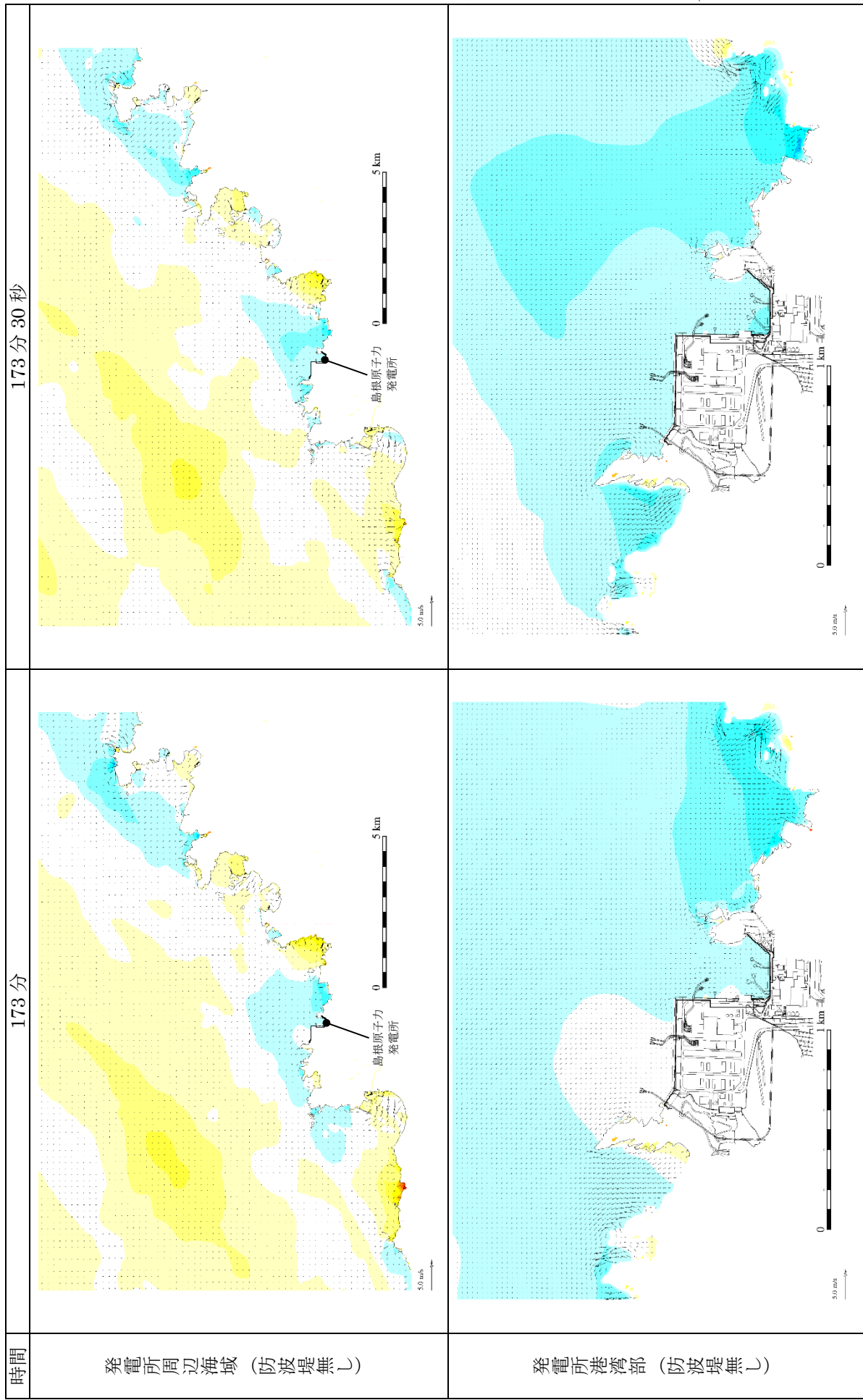


図5-4 基準津波5の水位変動・流向ベクトル

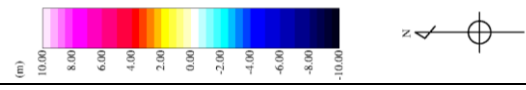
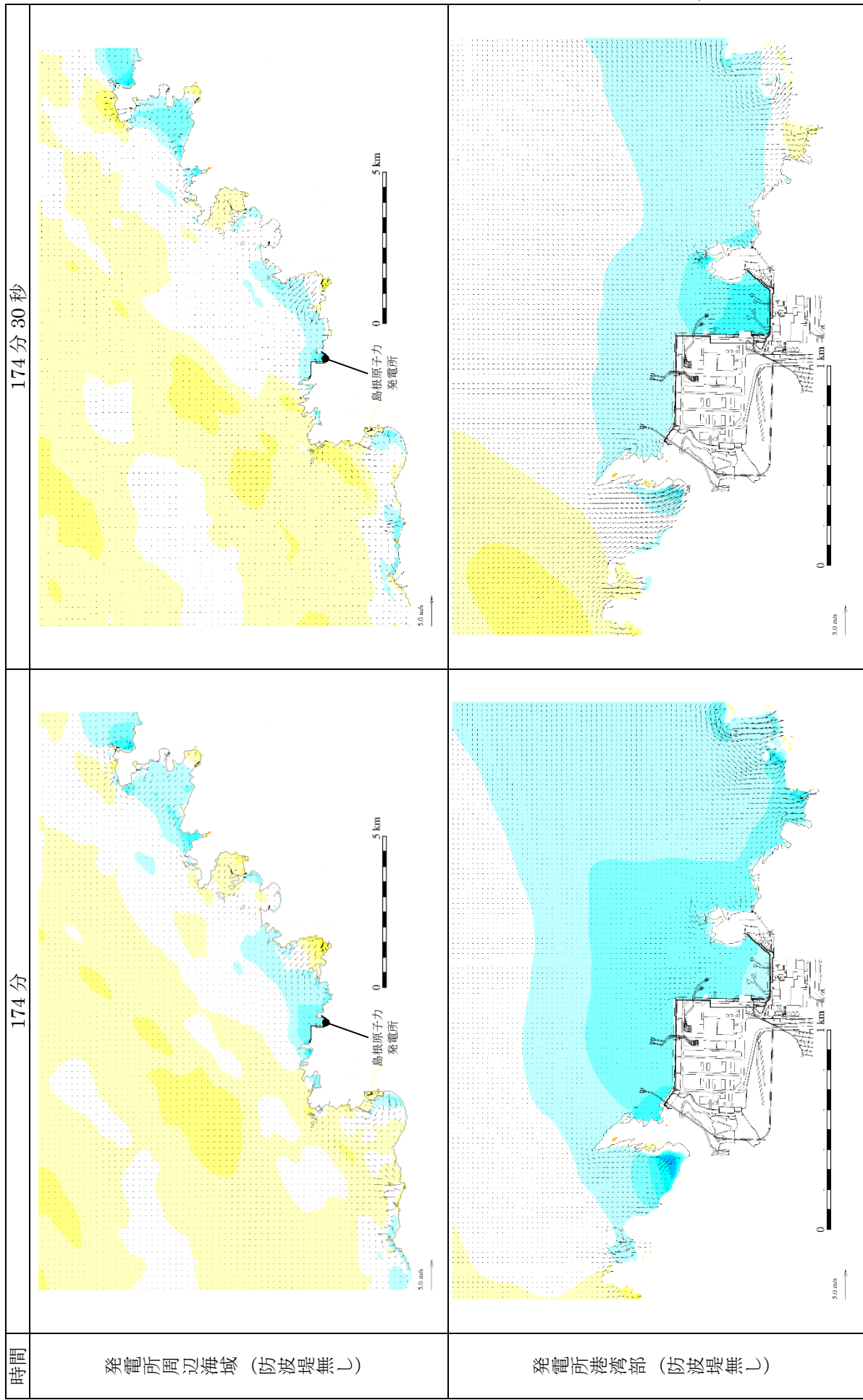


図 5-5 基準津波 5 の水位変動・流向ベクトル



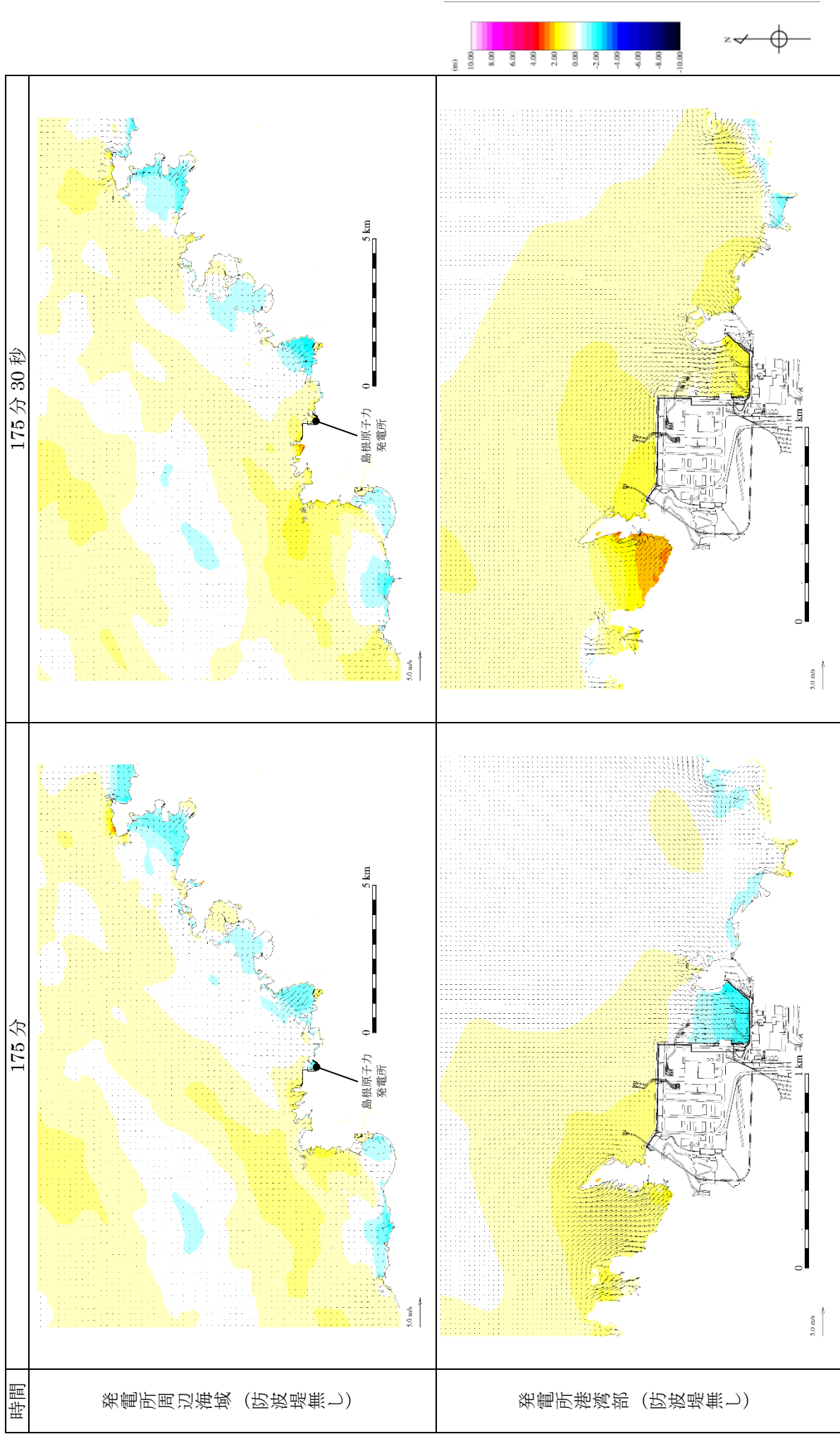


図5-6 基準津波5の水位変動・流向ベクトル

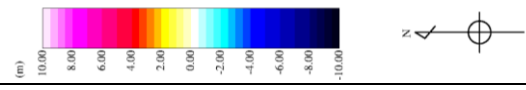
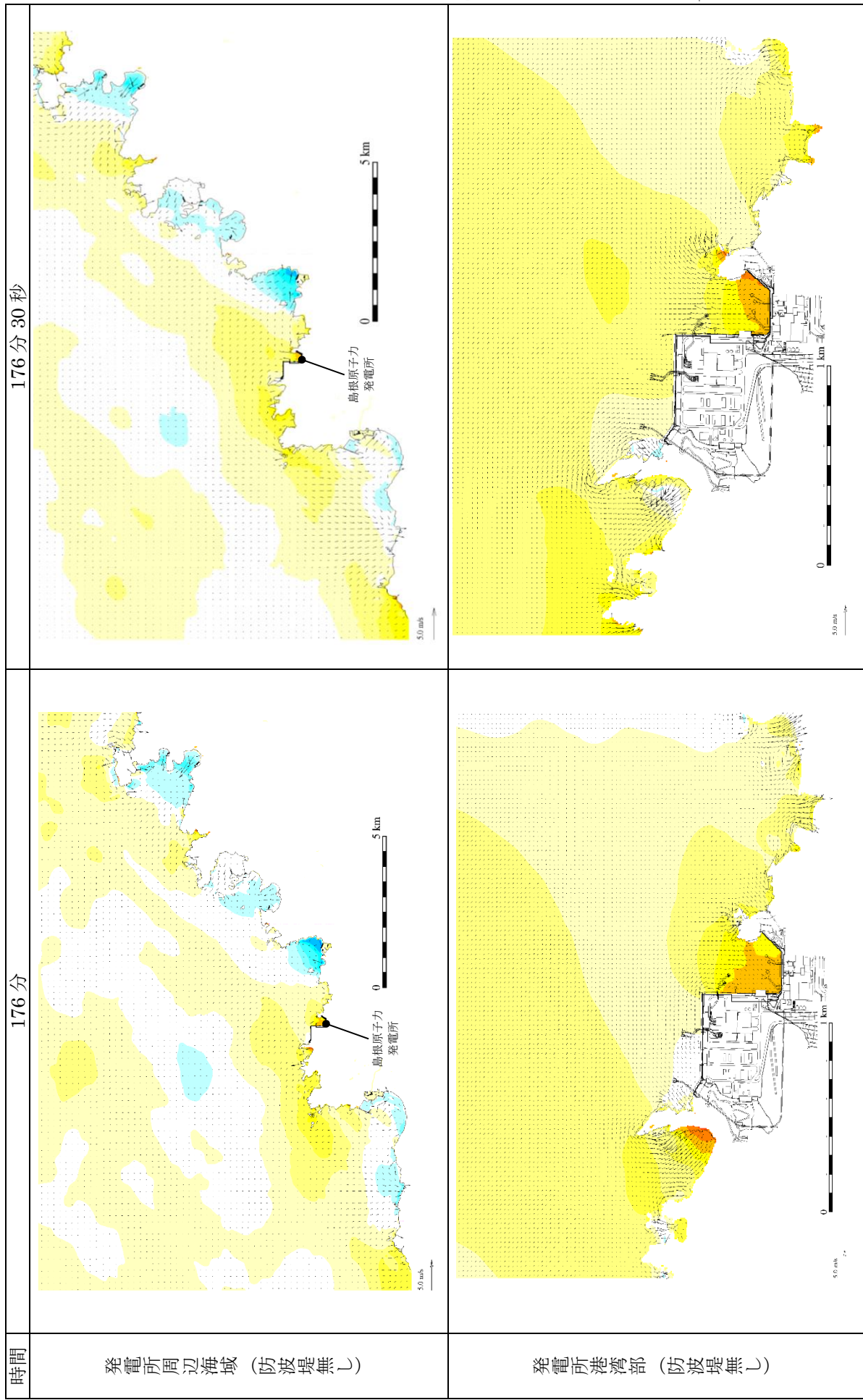


図5-7 基準津波5の水位変動・流向ベクトル

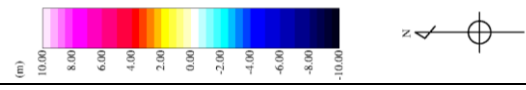
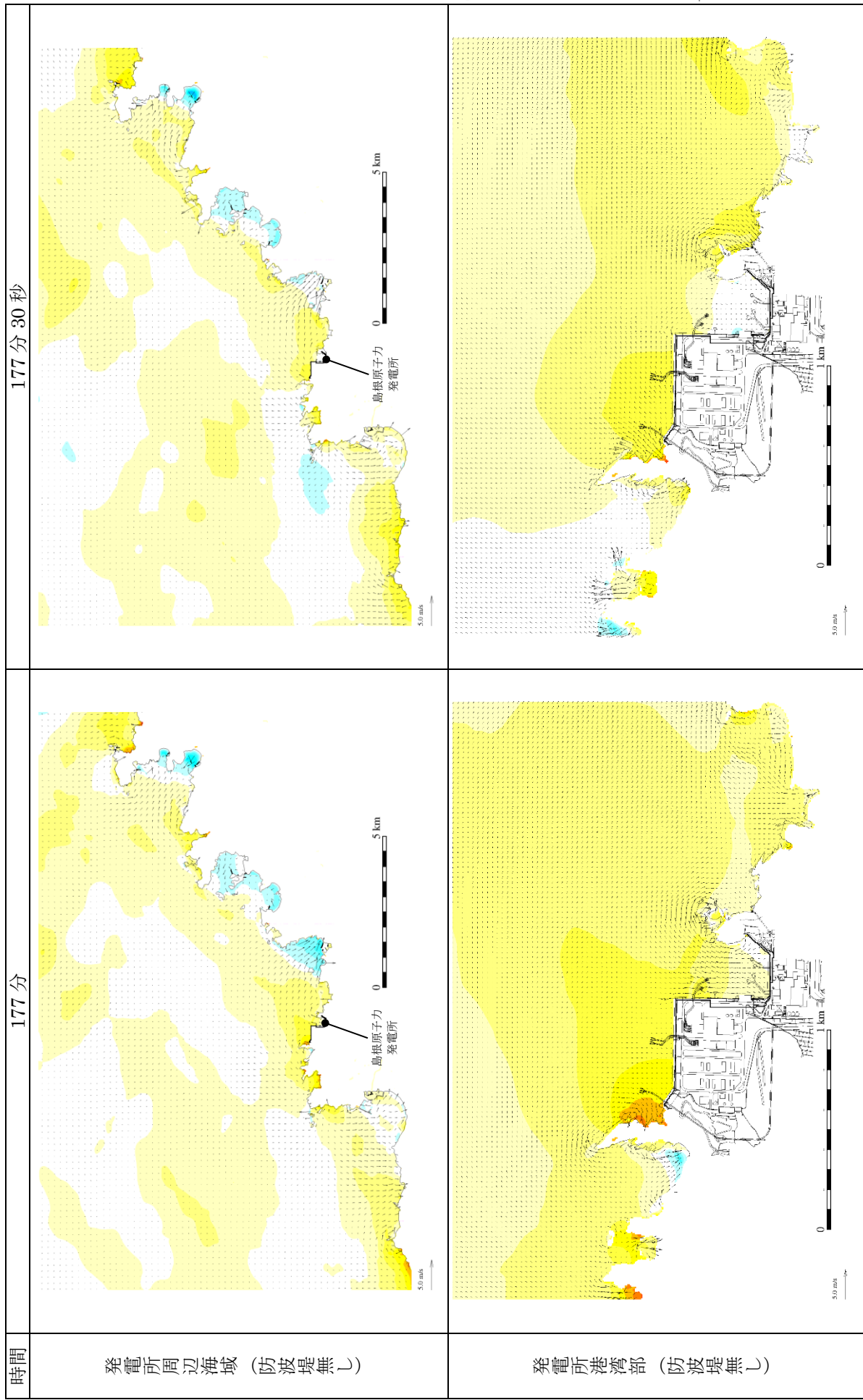


図5-8 基準津波5の水位変動・流向ベクトル



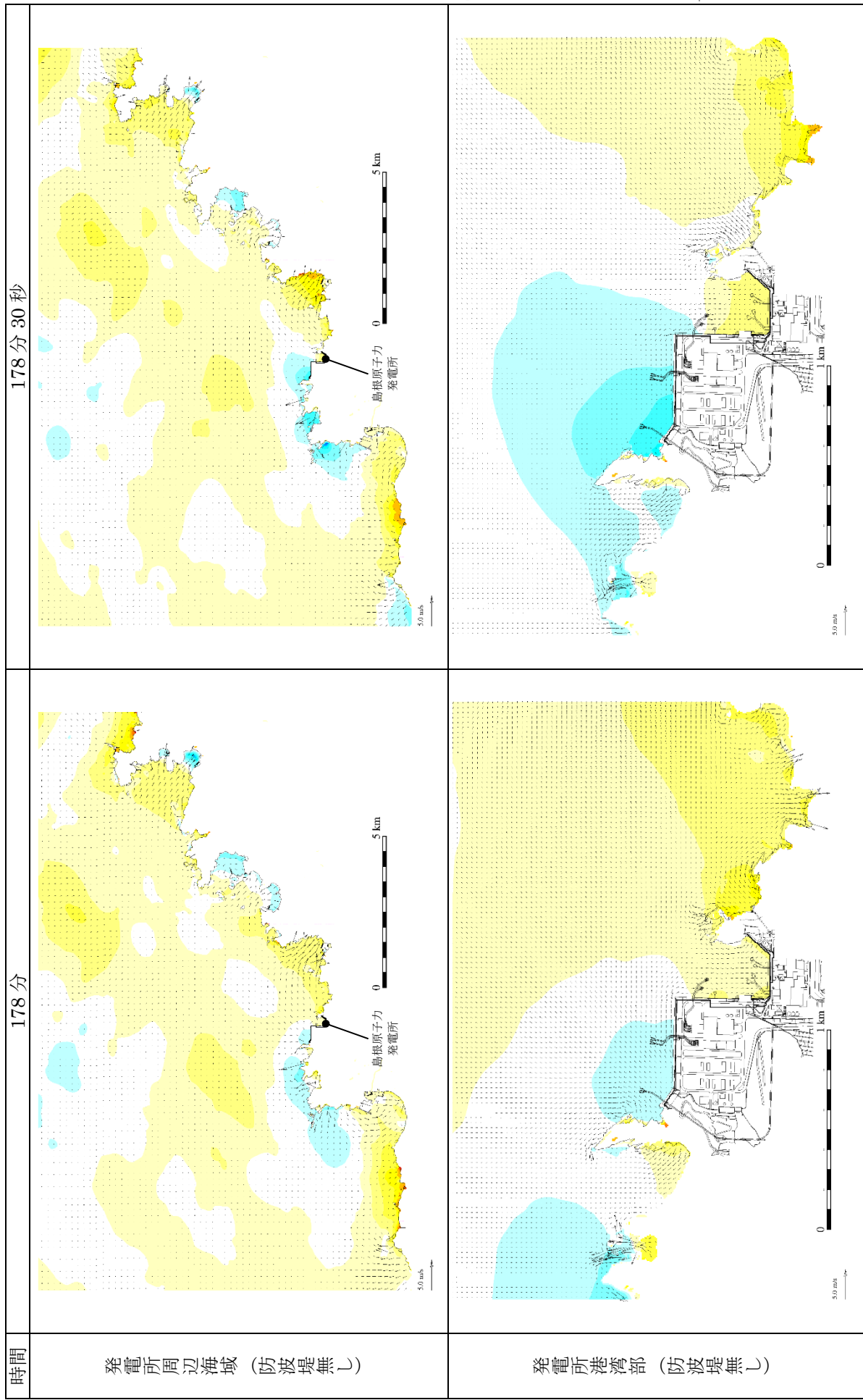


図 5-9 基準津波 5 の水位変動・流向ベクトル

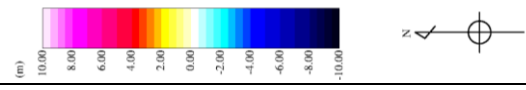
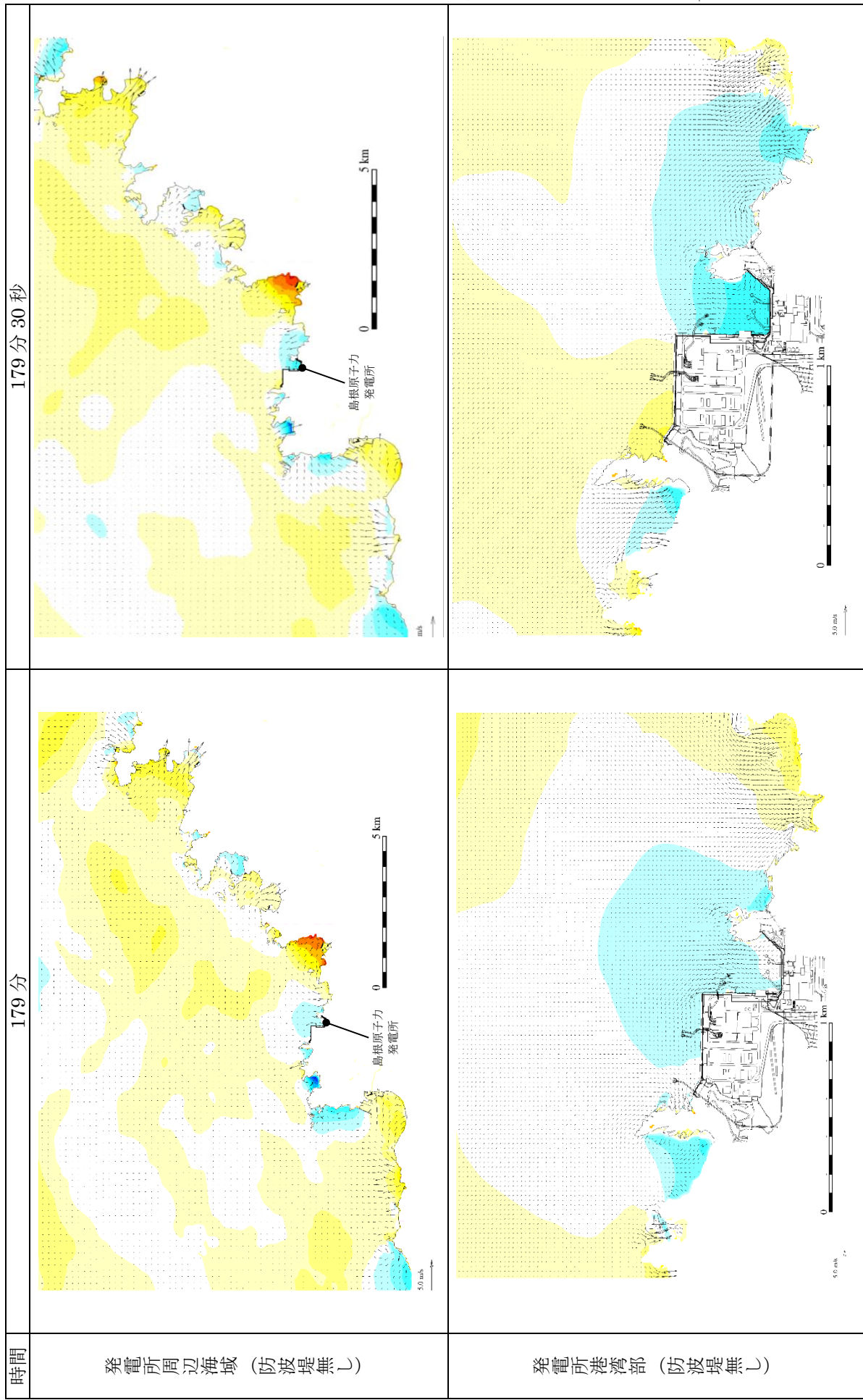


図5-10 基準津波5の水位変動・流向ベクトル