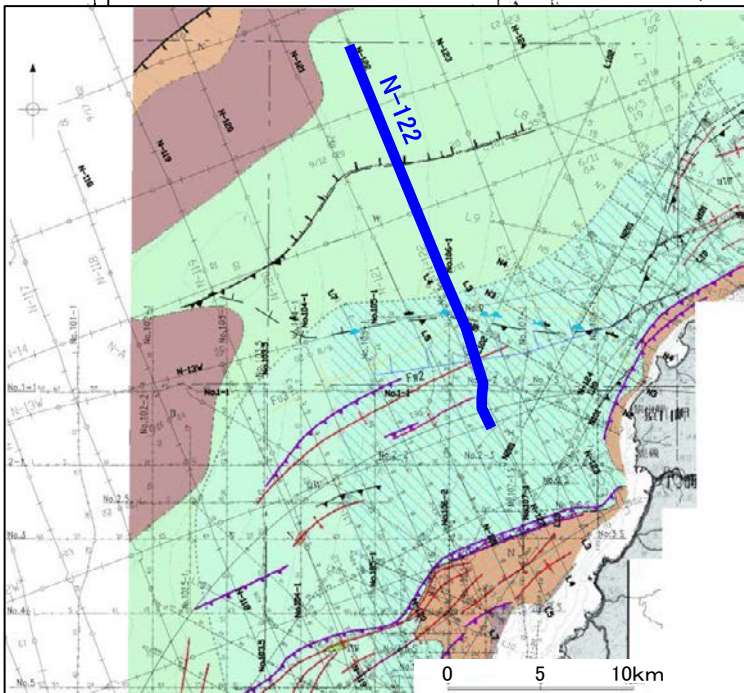
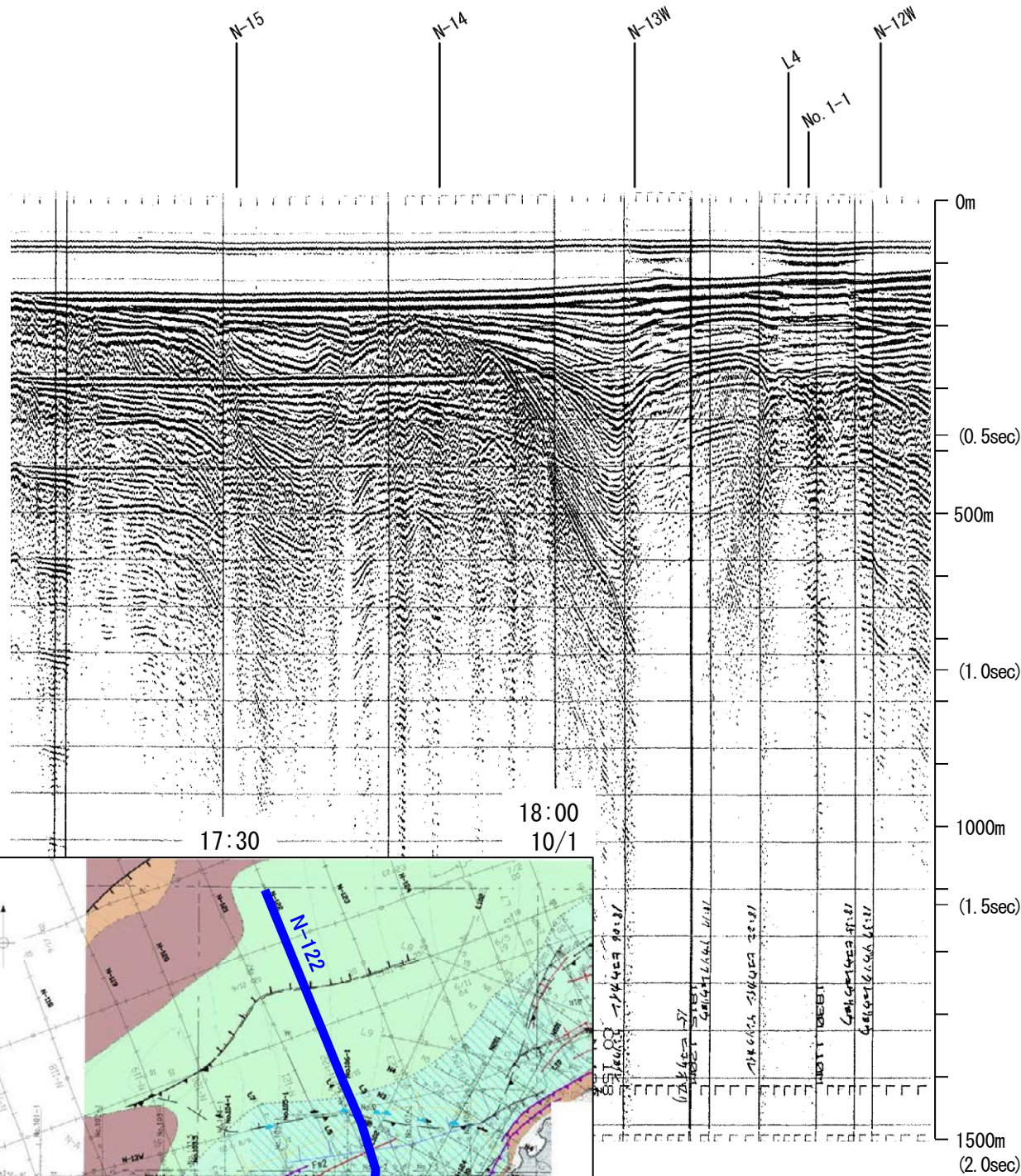


地質調査所エアガン N-122

←NW

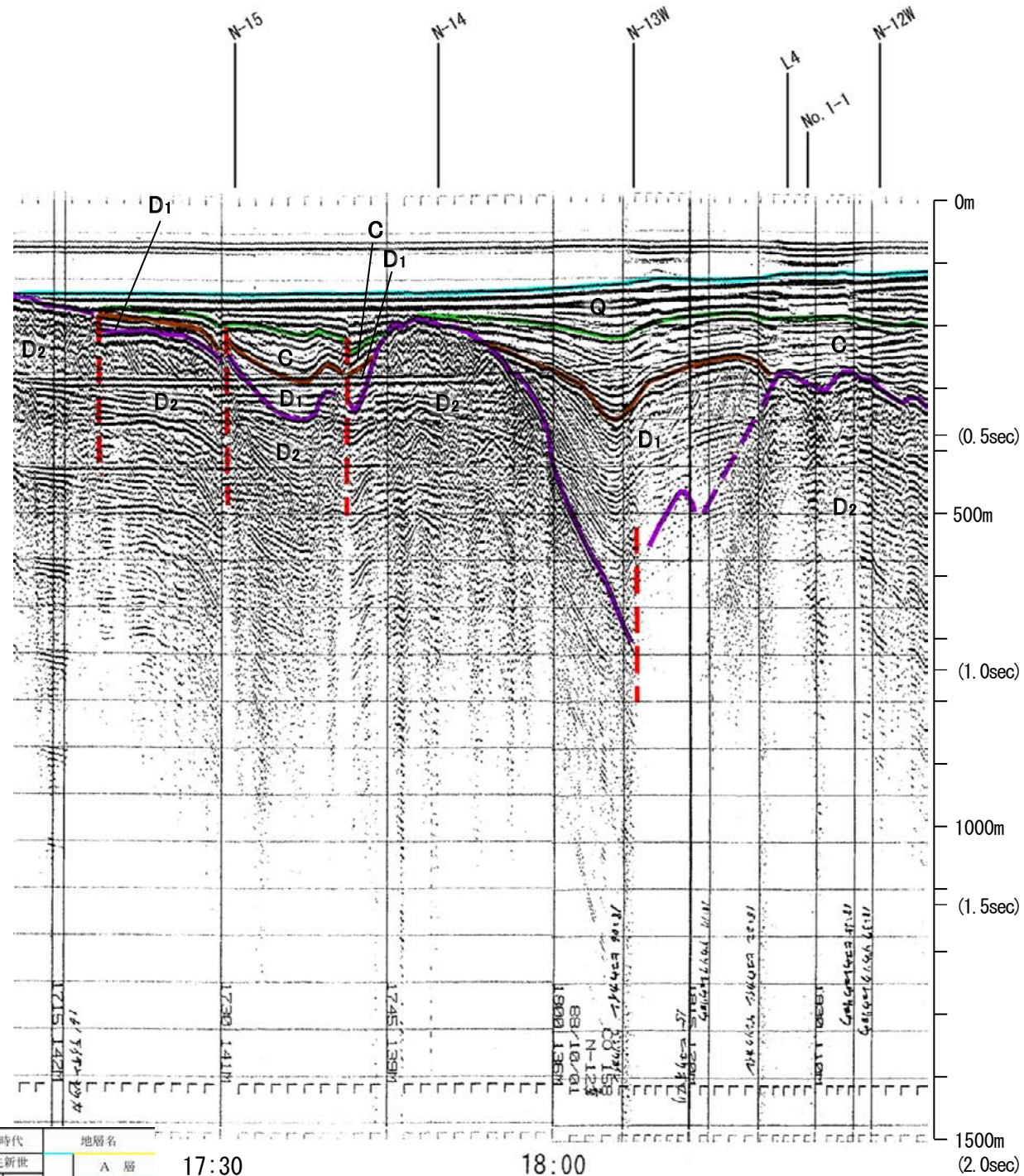
SE→



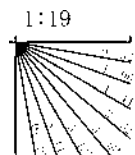
←NW

猿山岬以西の断層

SE→

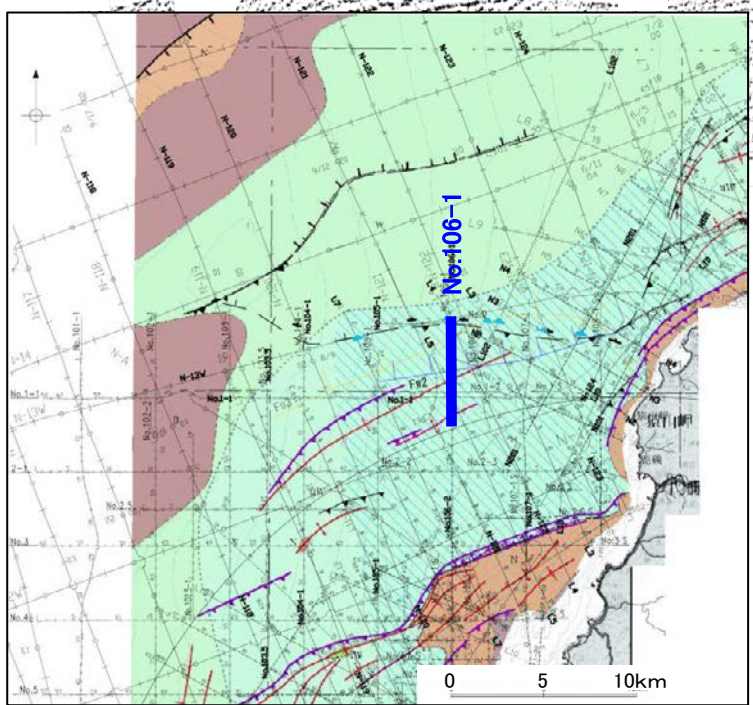
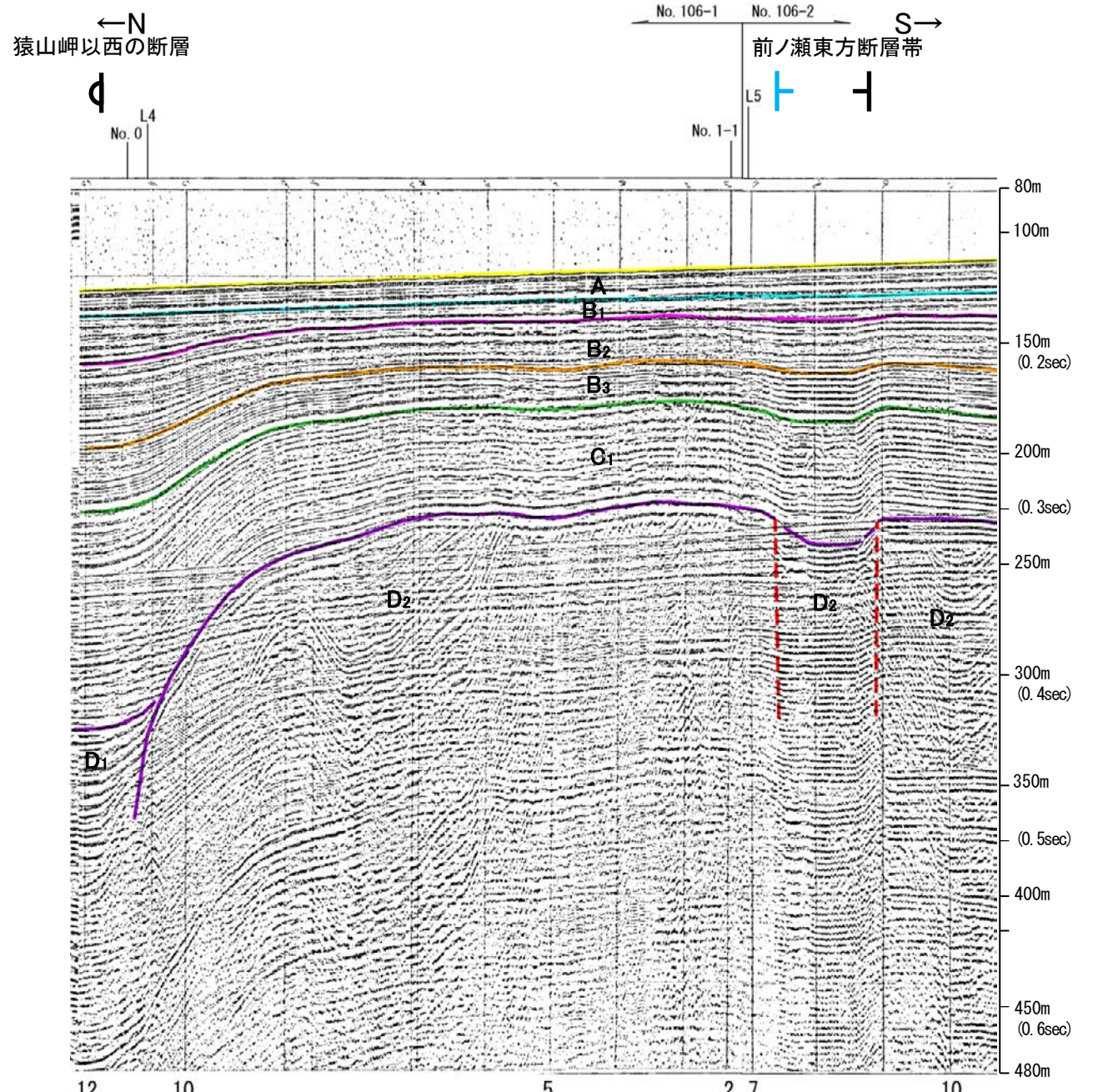
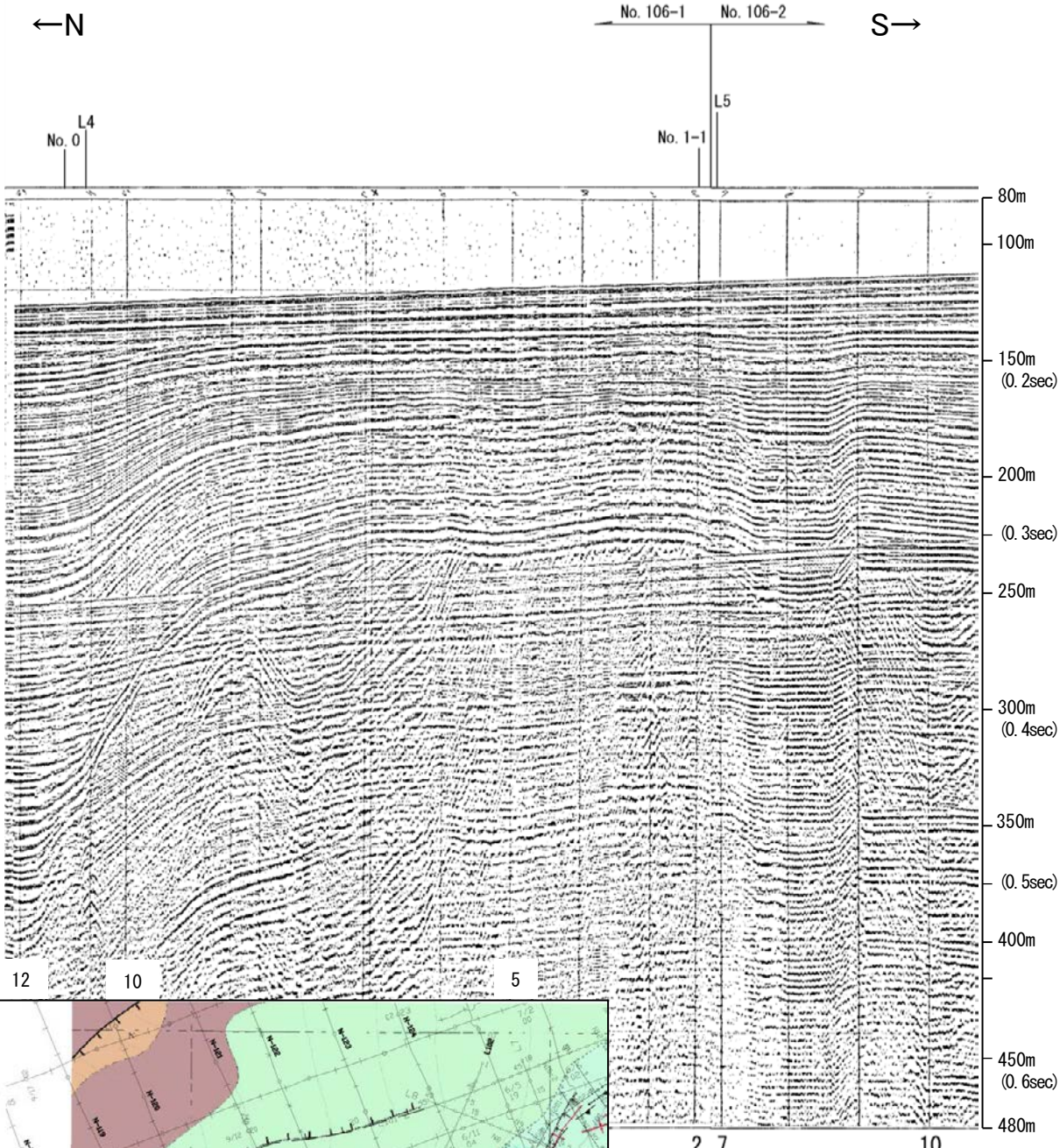


地質時代	地層名	
第四紀	更新世 後期	A層
	更新世 中期	B層
		B層
	更新世 前期	C層
新第三紀	鮮新世	C層
	中新世	D層
古第三紀	D層	
先第三紀	D層	



この図面は、地質調査所(現 産業技術総合研究所)の海上音波探査の記録を北陸電力が独自に解析・作成したものである

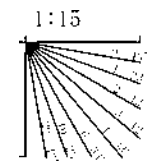
北陸電カスパーカー No.106-1, No.106-2



約1km

約1km


地質時代		地層名	
第四紀	完新世	A層	
	更新世	後期	B ₁ 層
		中期	B層
			B ₂ 層
	前期	C層	
第三紀	鮮新世	C層	
	中新世	D層	
	古第三紀	D層	
先第三紀		D層	



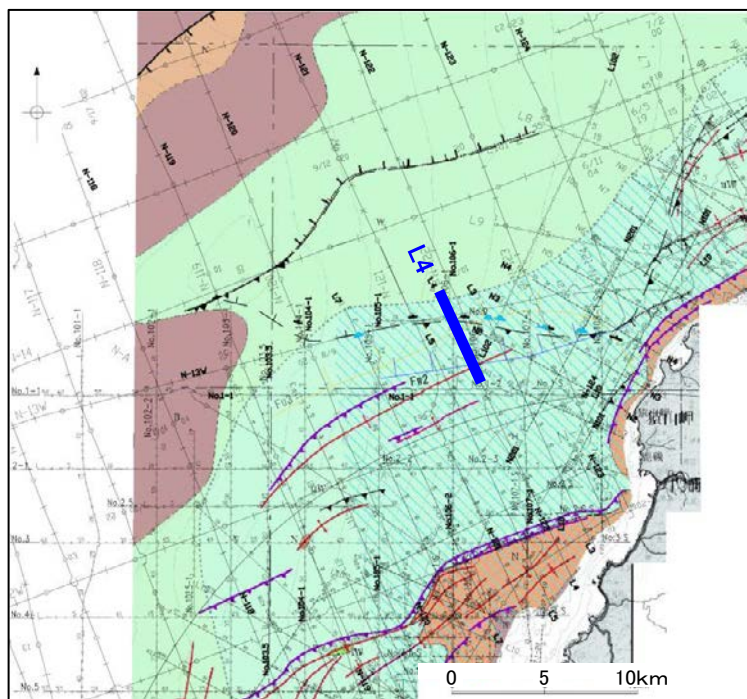

産総研ブーマー L4

←NW


SE→



猿山岬以西の断層



地質時代		地層名
第四紀	完新世	A層
	後期	B ₁ 層
		B ₂ 層
	中期	B ₃ 層
	前期	C層
第三紀	鮮新世	C ₂ 層
	中新世	D層
古第三紀		D ₁ 層
先第三紀		D ₂ 層

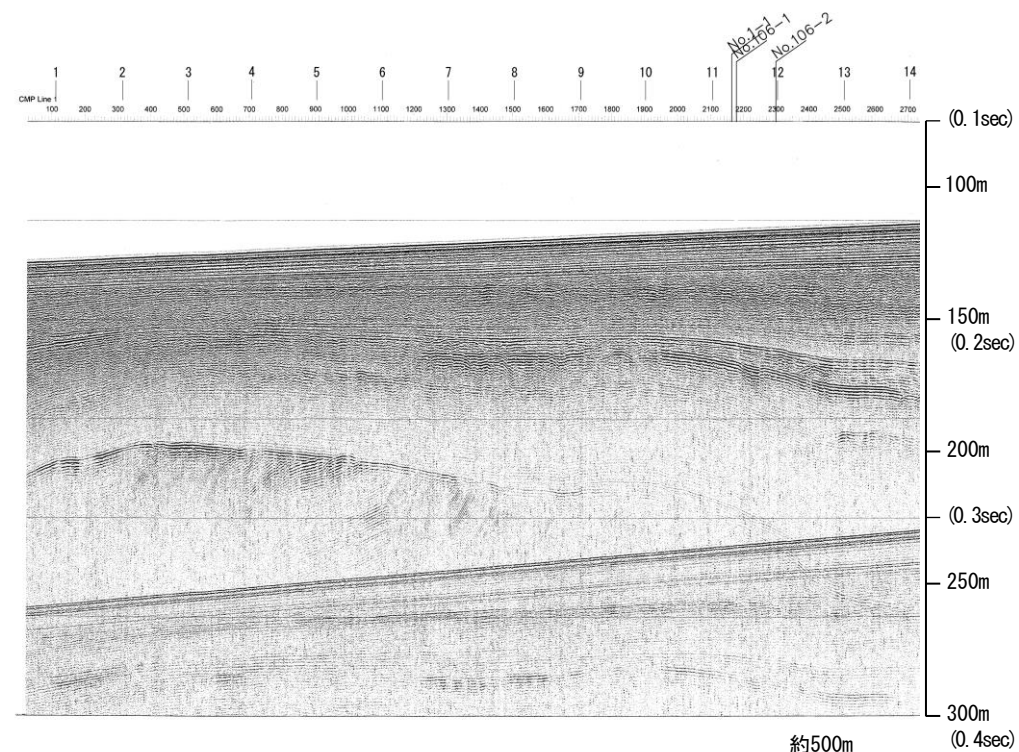


※この図面は、産業技術総合研究所の海上音波探査の記録を北陸電力が独自に解析・作成したものである

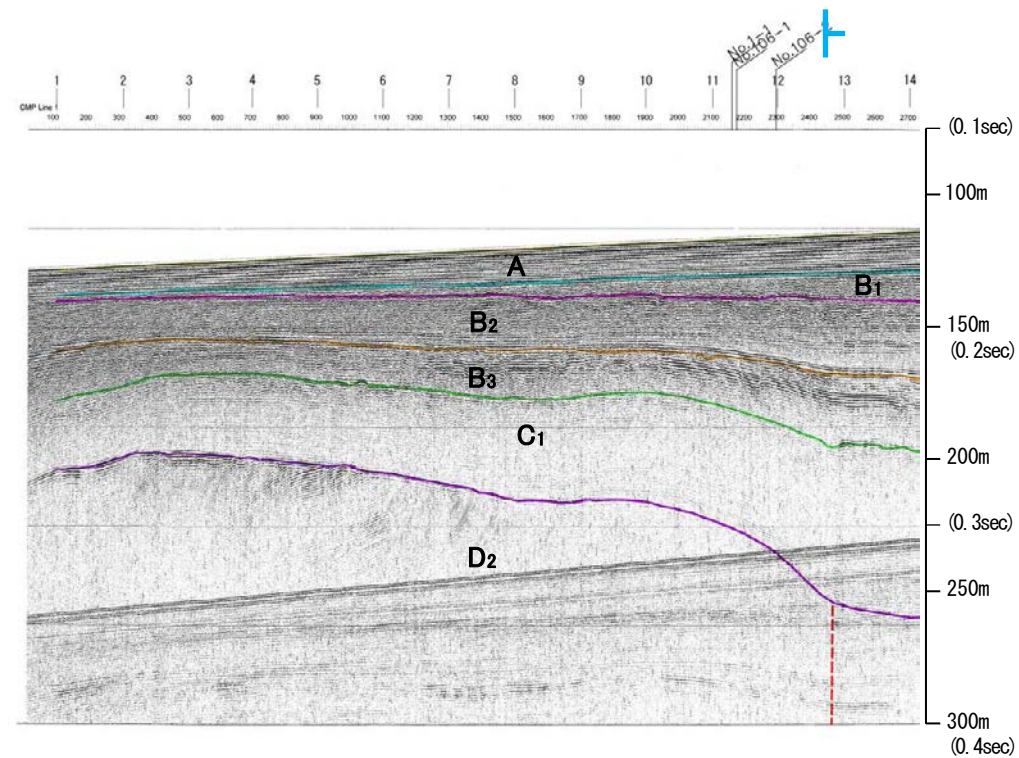
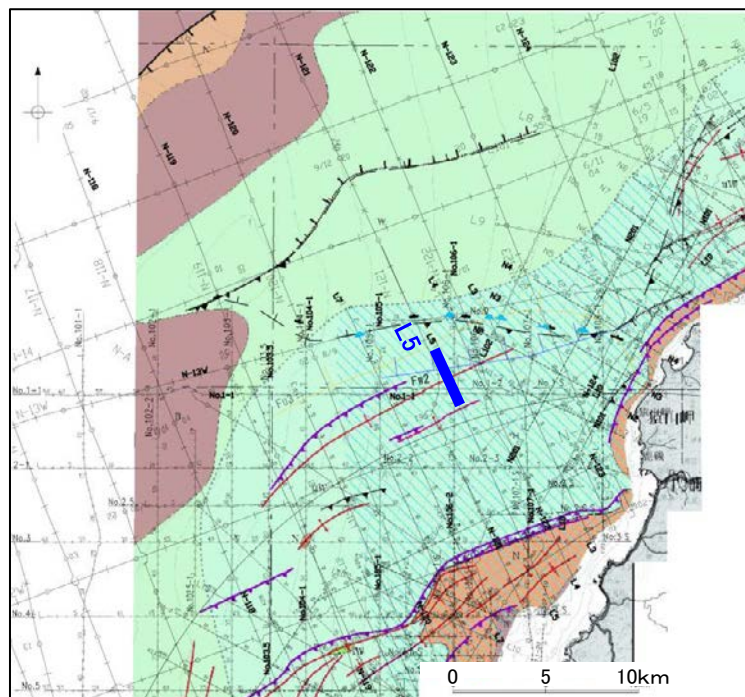
産総研ブーマー L5

←NW

SE→




前ノ瀬東方断層帯



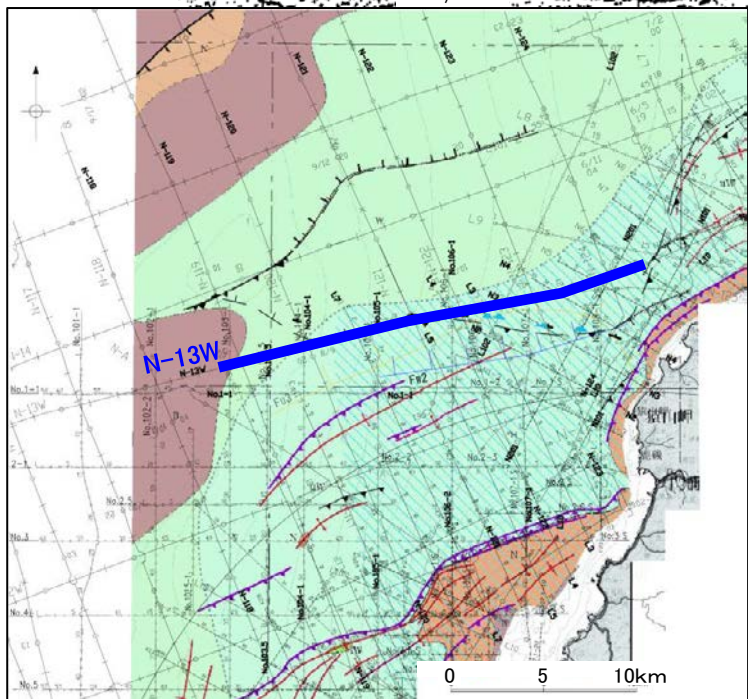
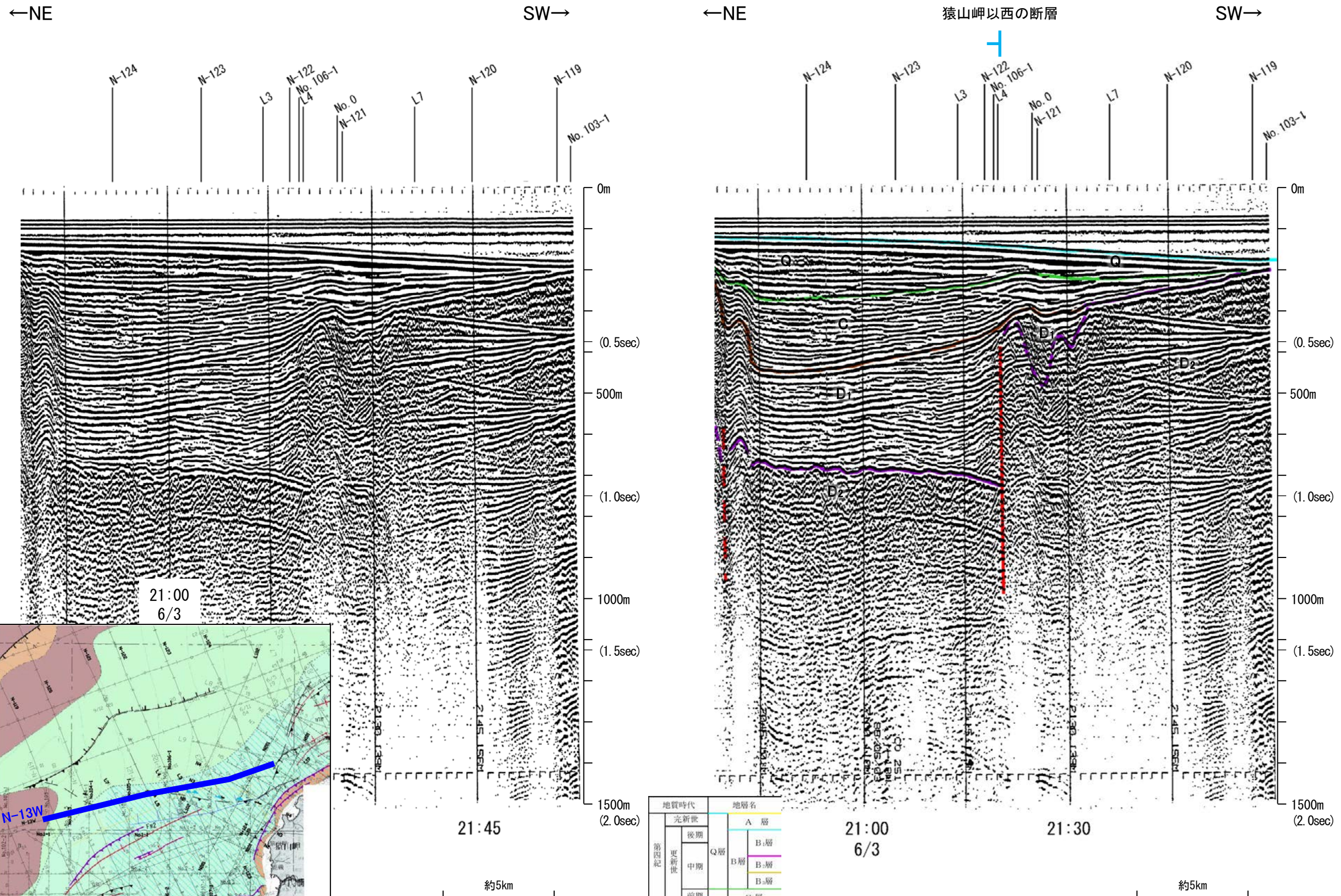
約500m

地質時代		地層名	
第四紀	完新世	A層	
	更新世	後期	B ₁ 層
		中期	B ₂ 層
		前期	B ₃ 層
	鮮新世	C層	
第三紀	中新世	D ₁ 層	
	古第三紀	D ₂ 層	
先第三紀		D ₂ 層	



※この図面は、産業技術総合研究所の海上音波探査の記録を北陸電力が独自に解析・作成したものである

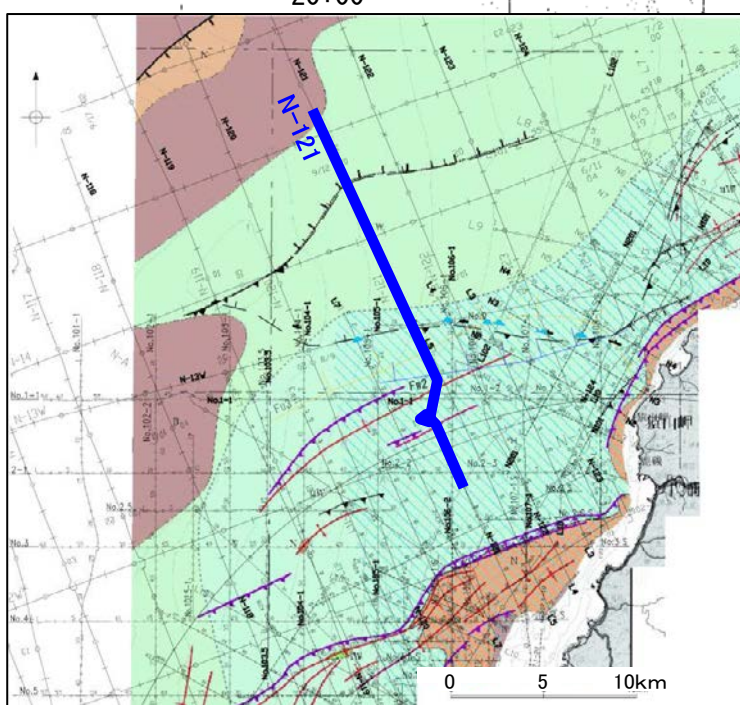
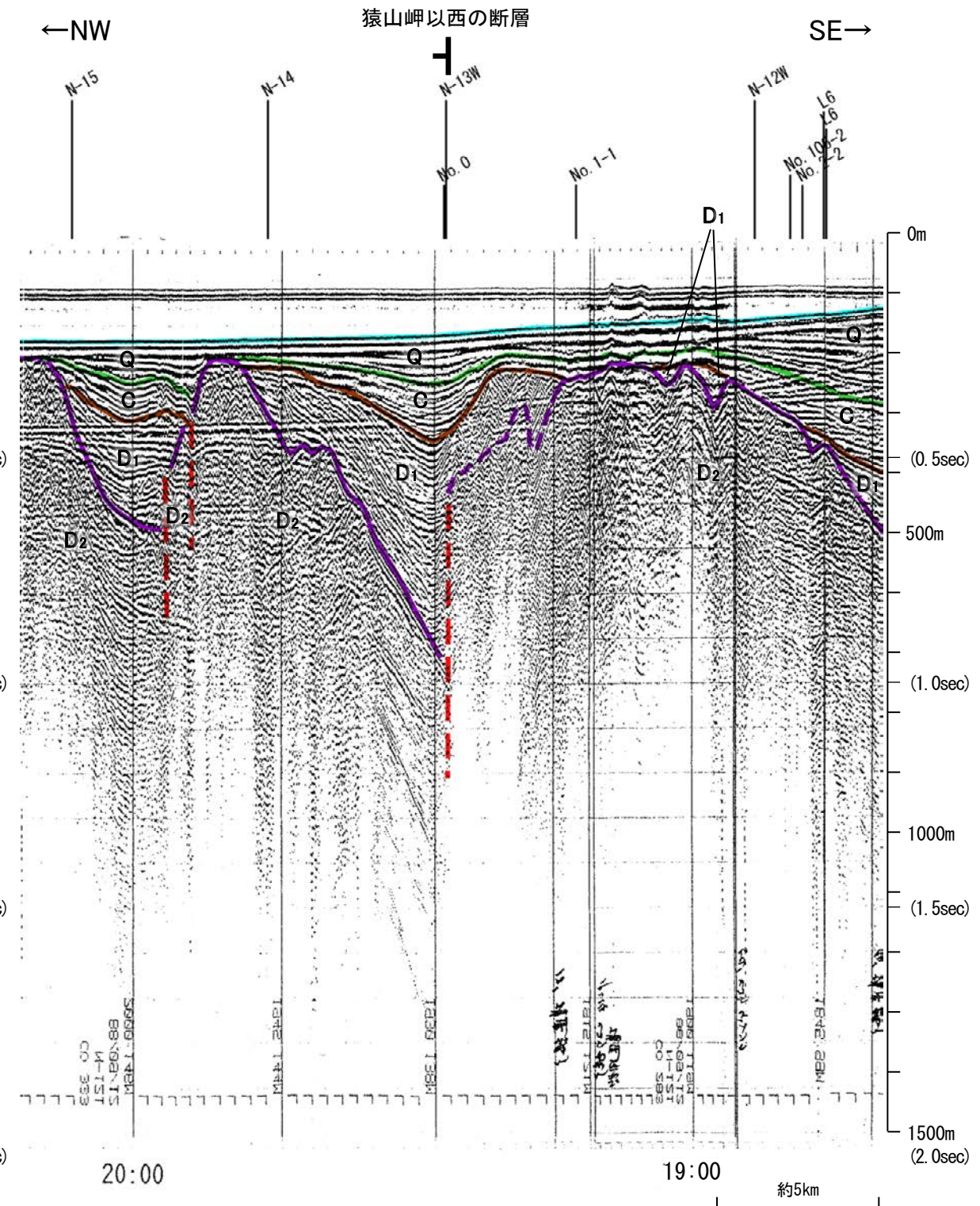

地質調査所エアガン N-13W



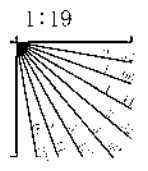
地質時代		地層名	
第四紀	完新世	Q層	A層
	後期		B ₁ 層
	更新世	中期	B ₂ 層
		前期	B ₃ 層
第三紀	鮮新世	C層	C層
	中新世		D ₁ 層
	古第三紀	D層	D ₂ 層
先第三紀			

この図面は、地質調査所(現 産業技術総合研究所)の海上音波探査の記録を北陸電力が独自に解析・作成したものである

地質調査所エアガン N-121

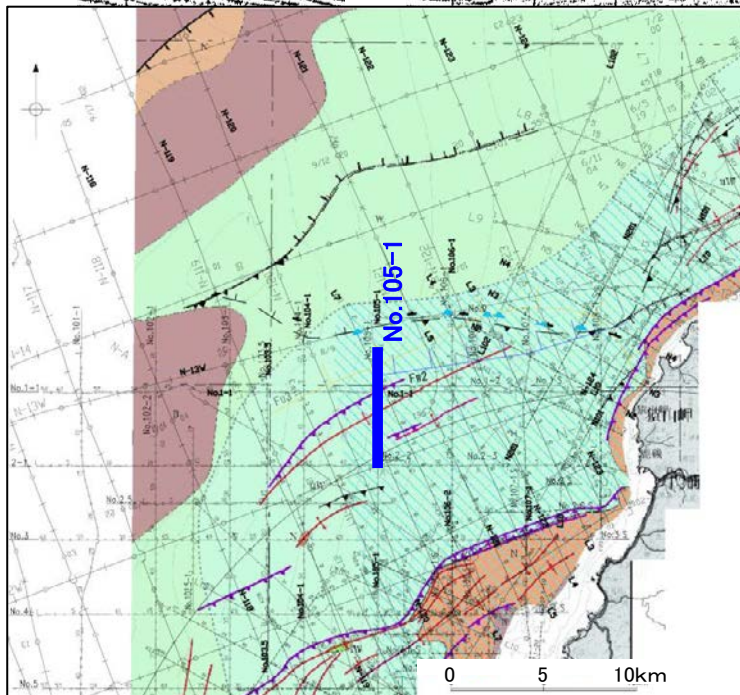
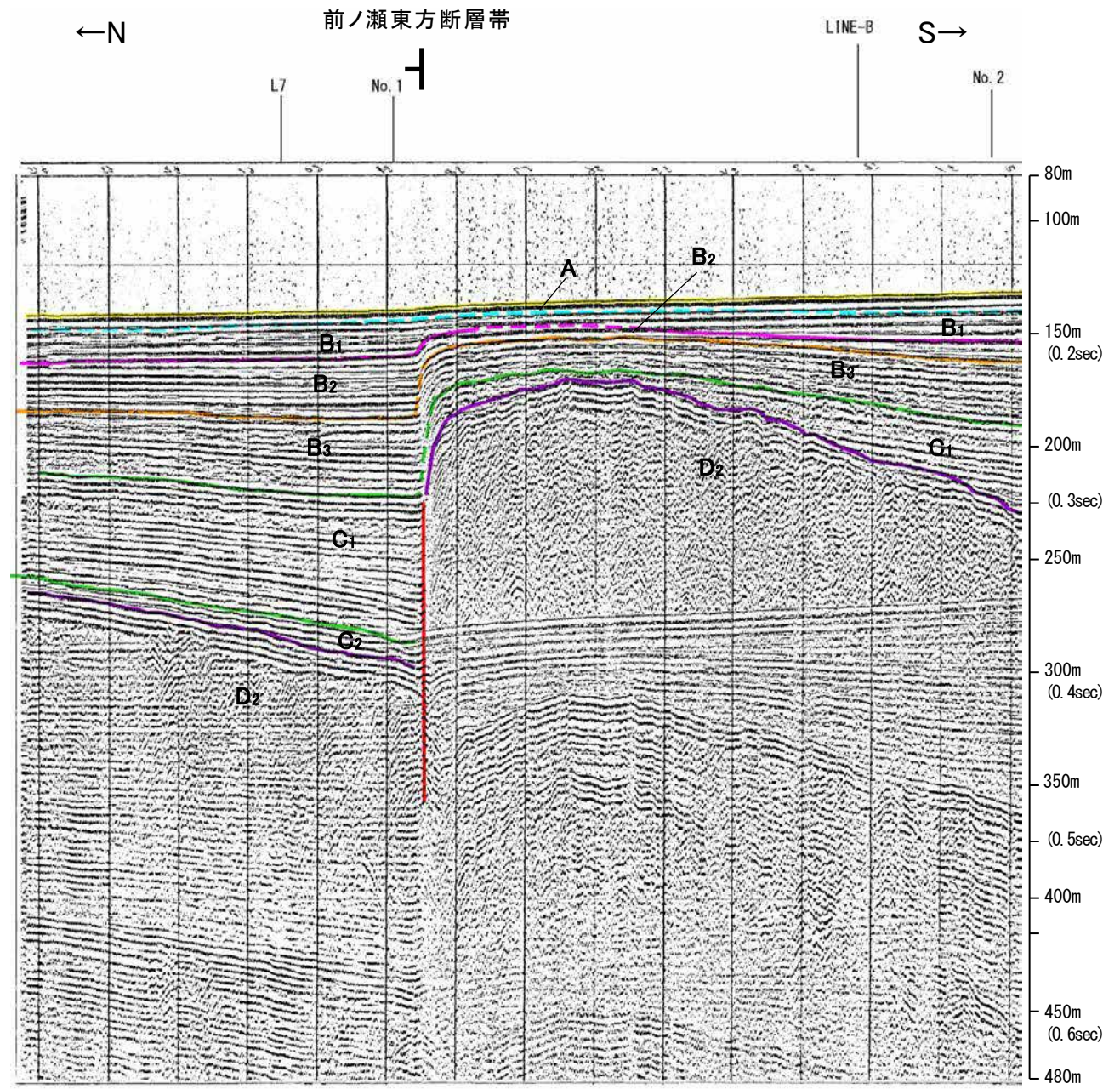
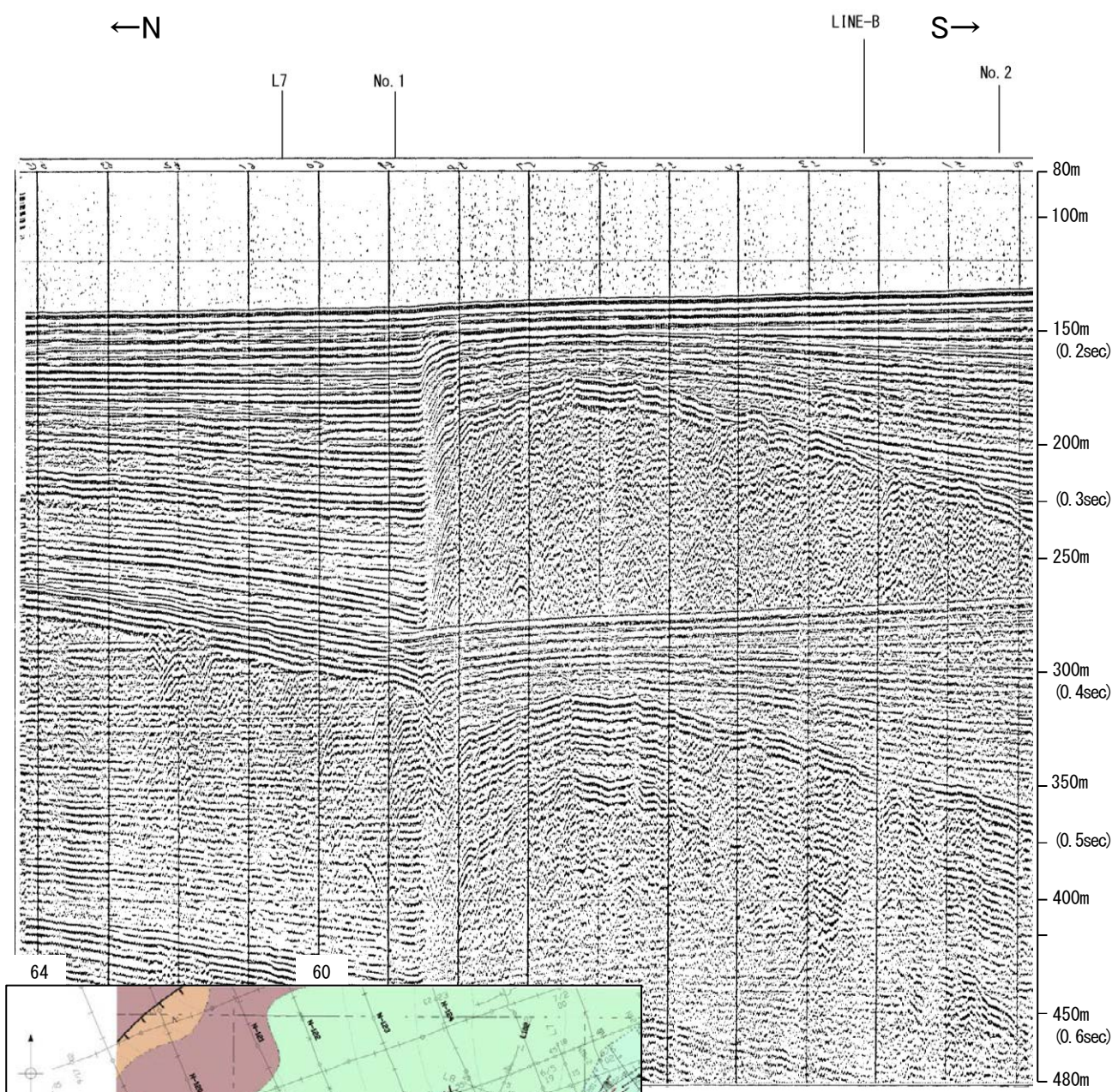


地質時代		地層名	
第四紀	更新世	Q層	A層
	後期	B層	B層
	中期	B層	B層
	前期	C層	B層
第三紀	鮮新世	C層	C層
	中新世	D層	D層
古第三紀		D層	D層
先第三紀		D層	D層



この図面は、地質調査所(現 産業技術総合研究所)の海上音波探査の記録を北陸電力が独自に解析・作成したものである

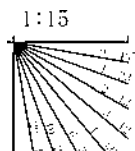
北陸電カスパーカー No.105-1



約1km


約1km

地質時代		地層名	
第四紀	完新世	Q層	A層
	後期		B ₁ 層
	中期		B ₂ 層
	前期	B ₃ 層	
第三紀	鮮新世	C層	C ₁ 層
	中新世	D層	D ₁ 層
古第三紀		D層	D ₂ 層
先第三紀			D層

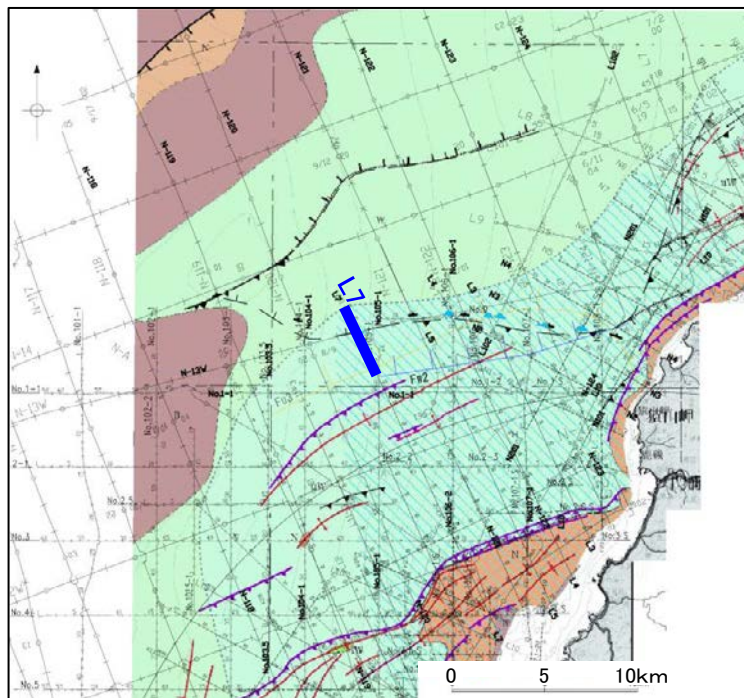
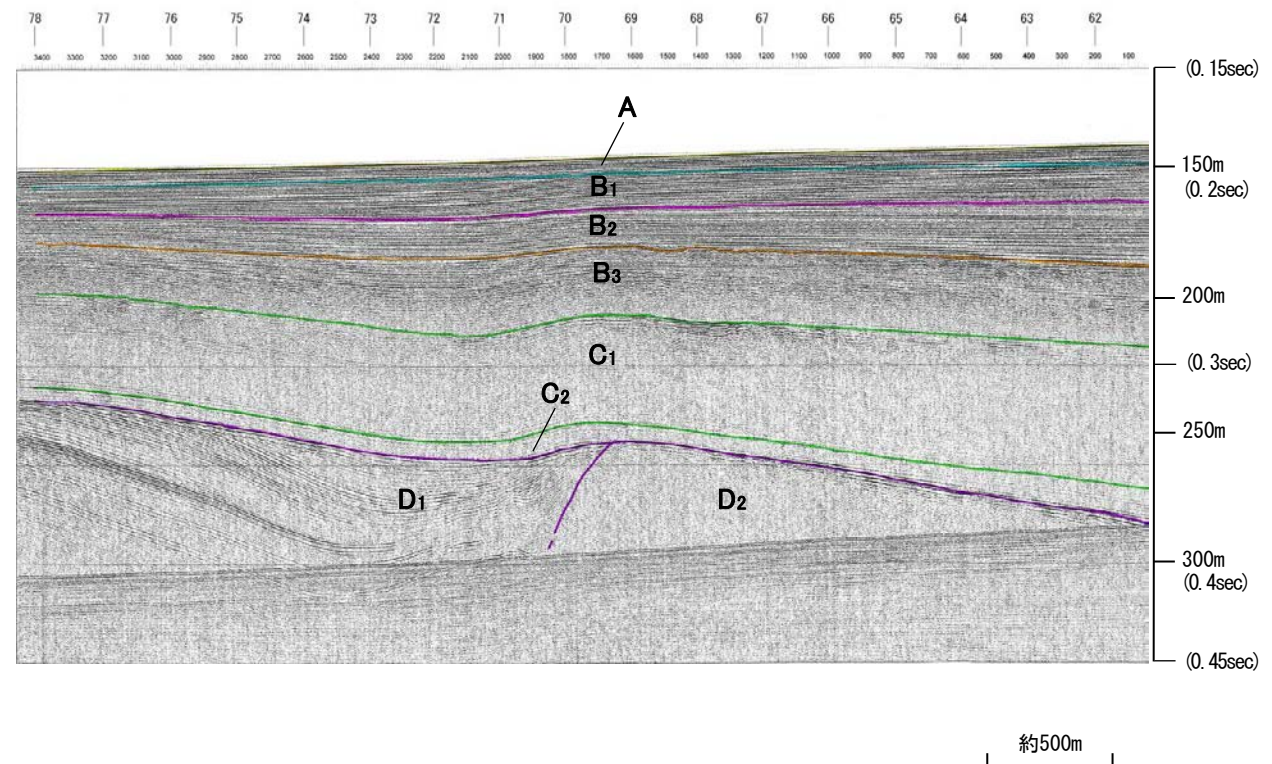


←NW

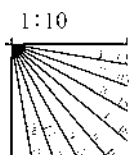
SE→



猿山岬西方沖の断層

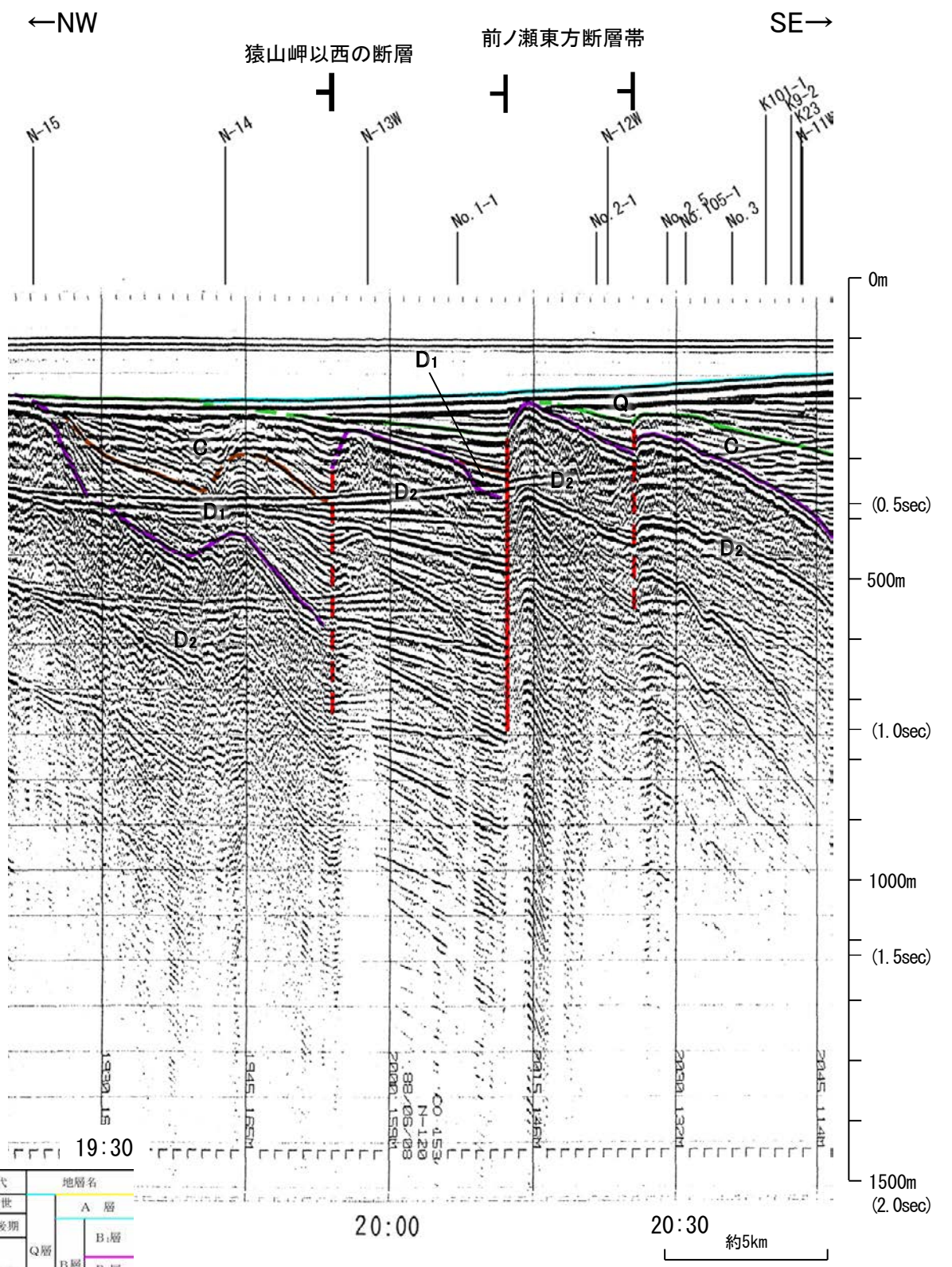
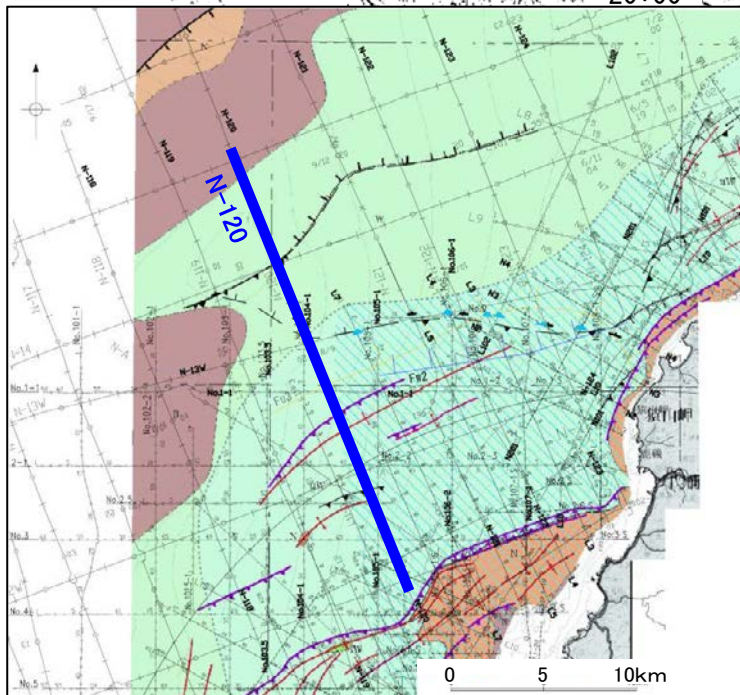
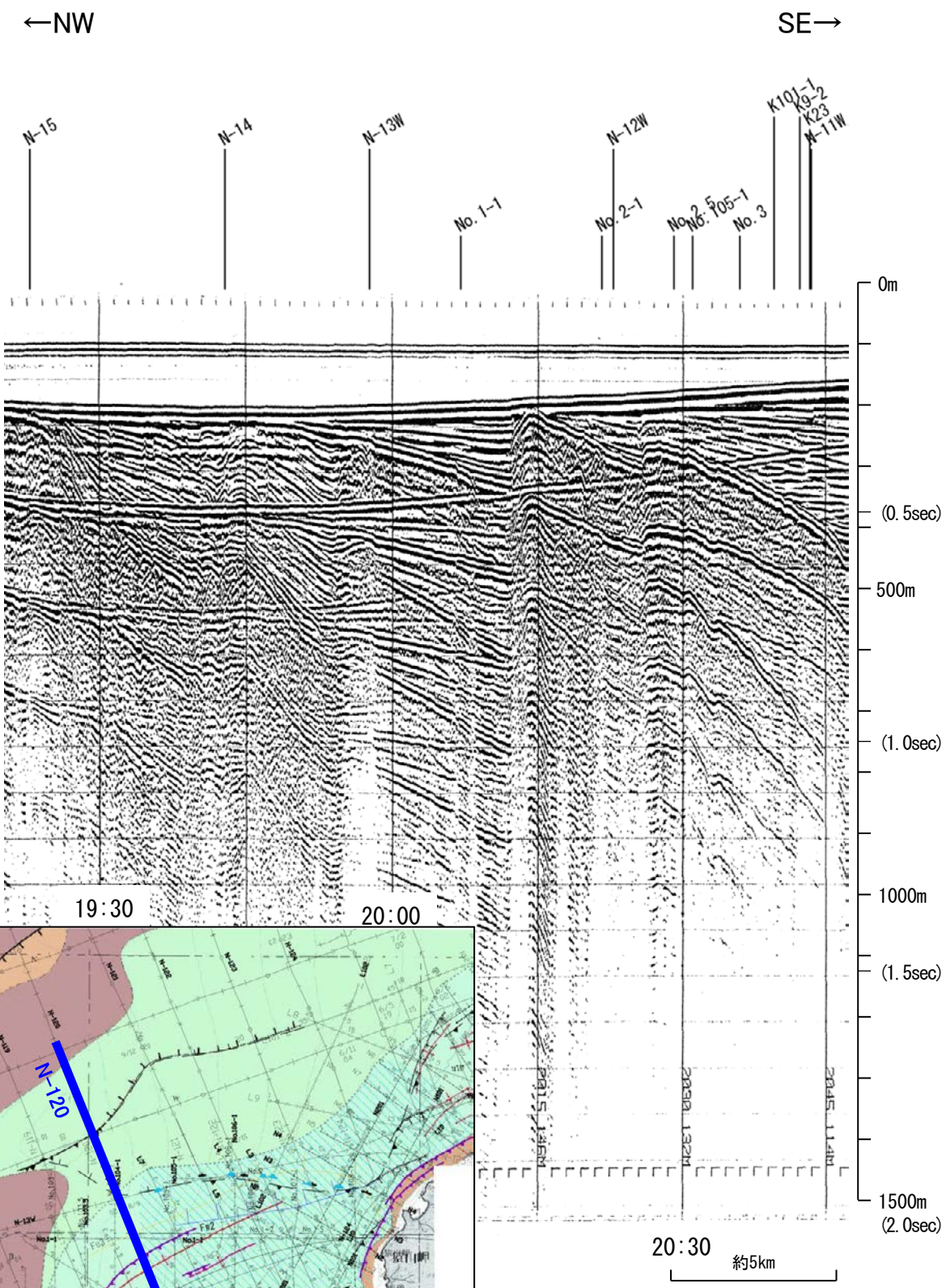


地質時代		地層名	
第四紀	完新世	A層	
	更新世	後期	B ₁ 層
		中期	B ₂ 層
		前期	B ₃ 層
	鮮新世	C層	
第三紀	中新世	D ₁ 層	
	古第三紀	D ₂ 層	
先第三紀		D ₂ 層	

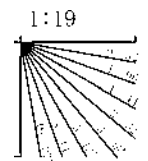


※この図面は、産業技術総合研究所の海上音波探査の記録を北陸電力が独自に解析・作成したものである

地質調査所エアガン N-120

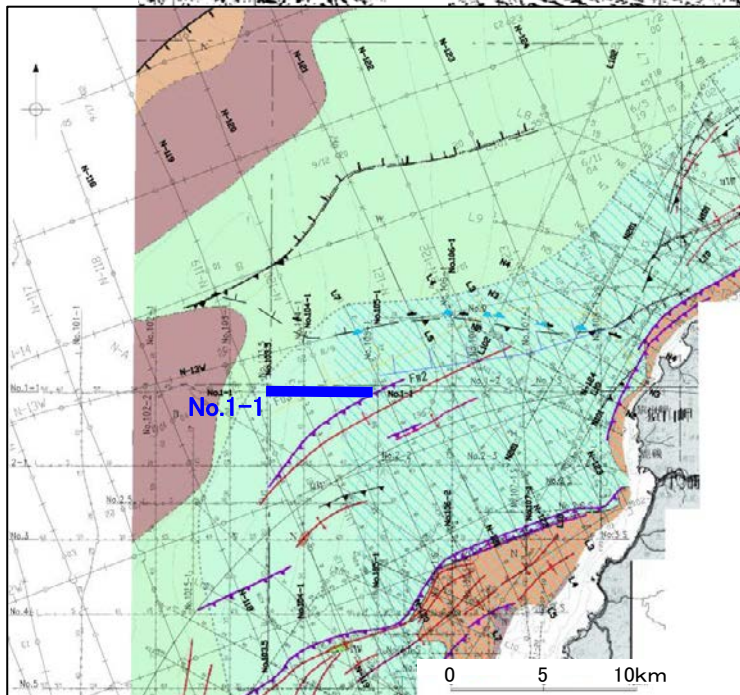
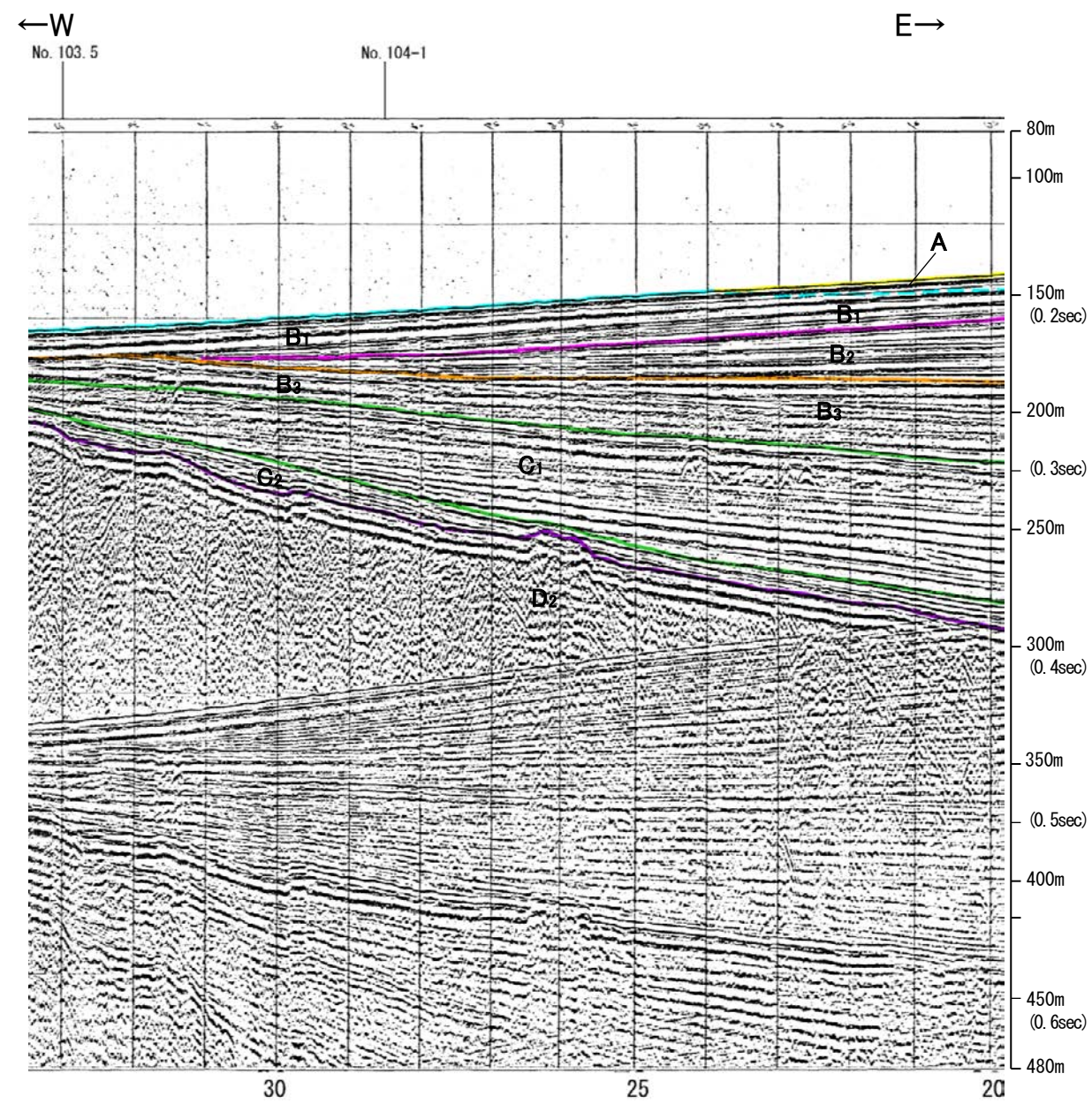
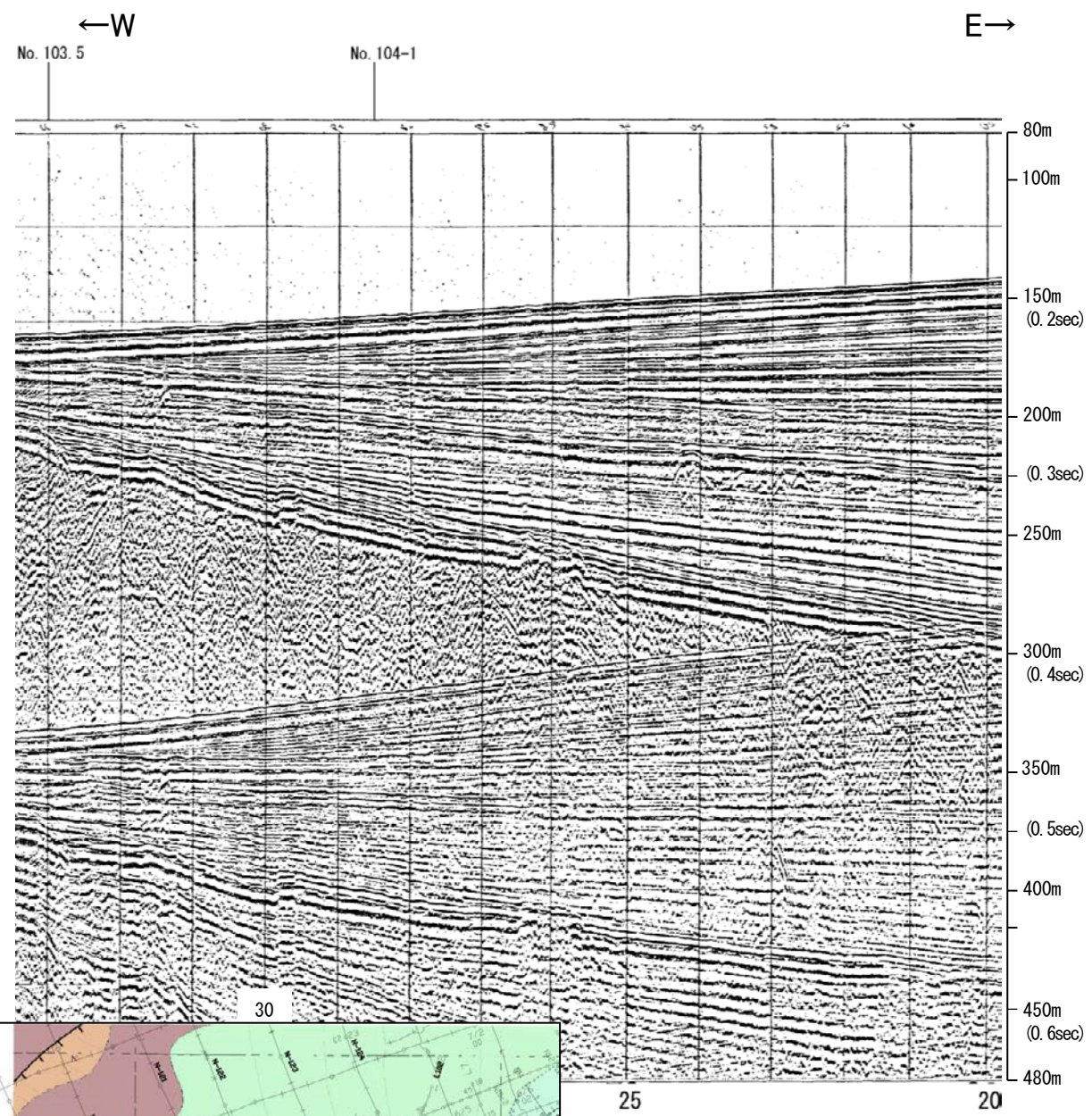


地質時代		地層名	
第四紀	完新世		A層
	更新世	後期	B ₁ 層
		中期	B ₂ 層
	前期	C層	
第三紀	鮮新世	C層	D層
	中新世	D層	D層
	古第三紀	D層	D層
先第三紀		D層	D層

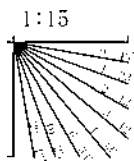


この図面は、地質調査所(現産業技術総合研究所)の海上音波探査の記録を北陸電力が独自に解析・作成したものである

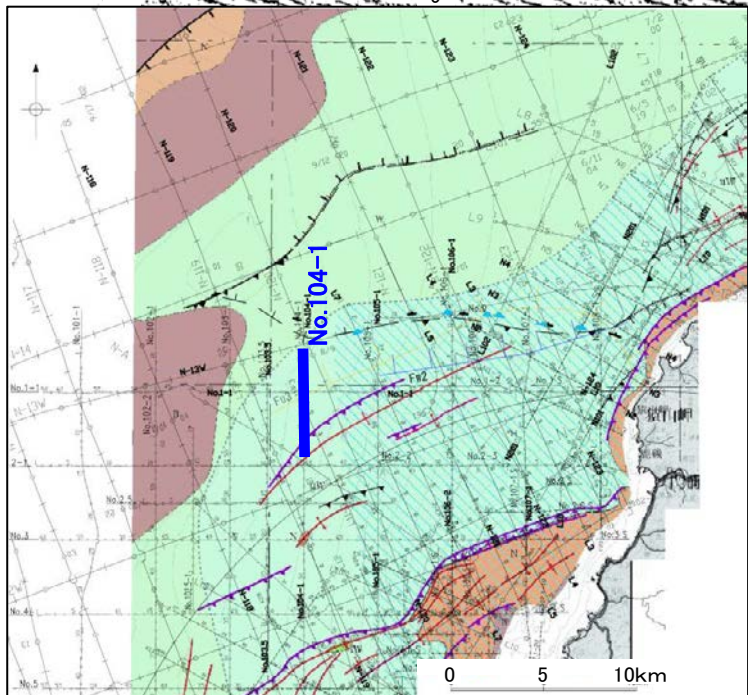
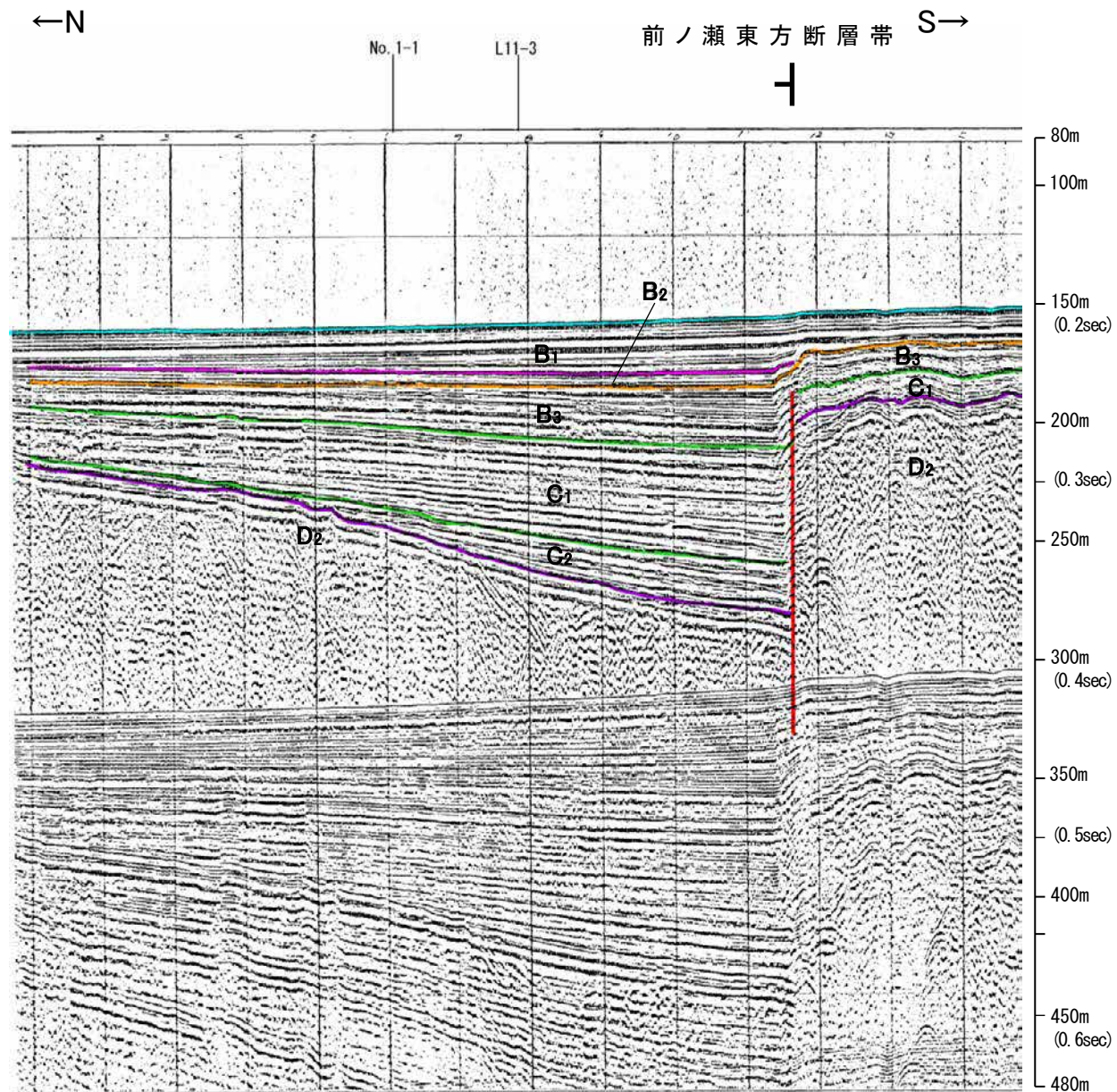
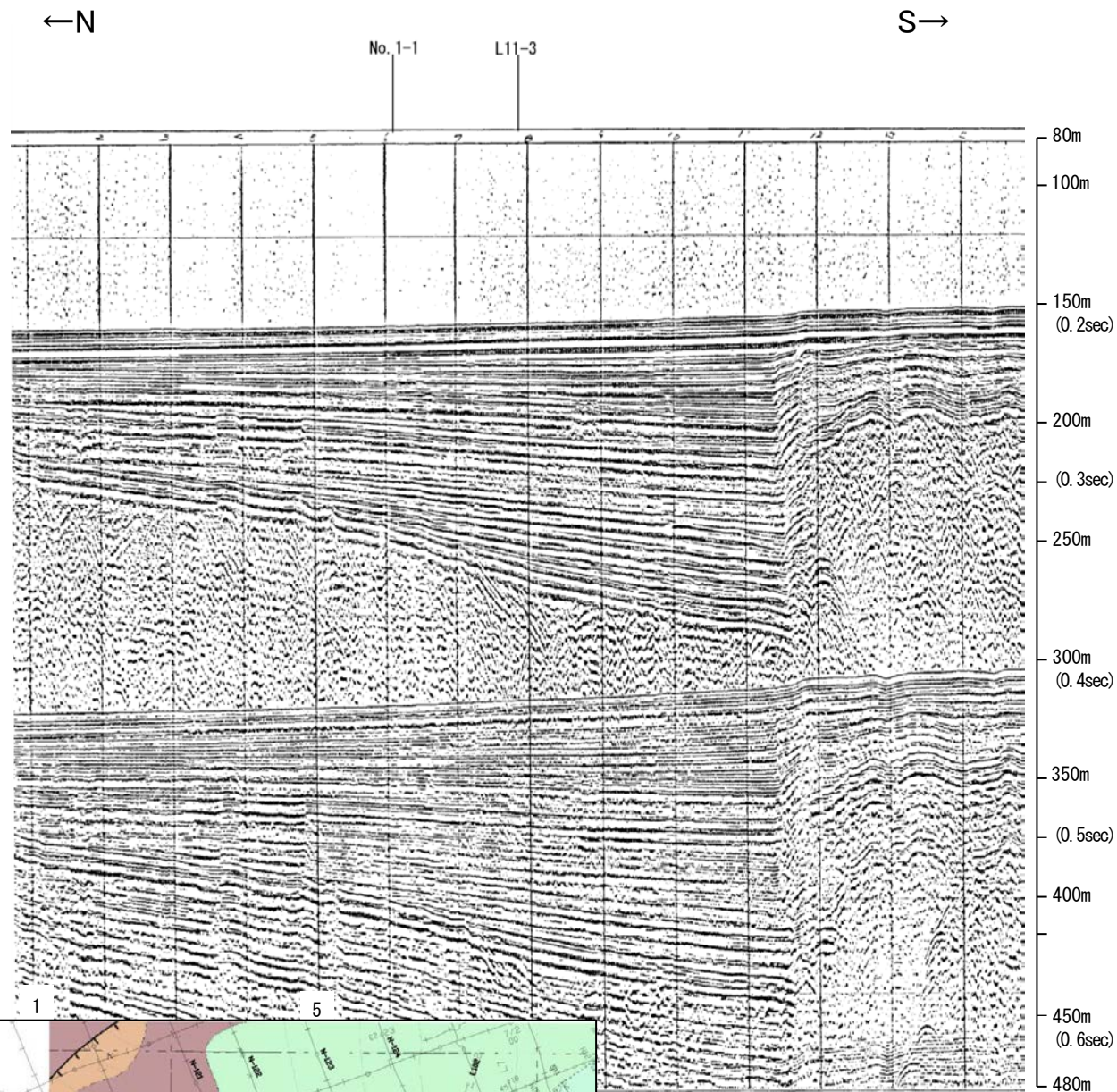
北陸電カスパーカー No.1-1



地質時代		地層名	
第四紀	完新世	A層	
	更新世	後期	B ₁ 層
		中期	B ₂ 層
			B ₃ 層
	前期	C ₁ 層	
新第三紀	鮮新世	C ₂ 層	
	中新世	D ₁ 層	
		D ₂ 層	
古第三紀		D ₃ 層	
先第三紀			



北陸電カスパーカー No.104-1



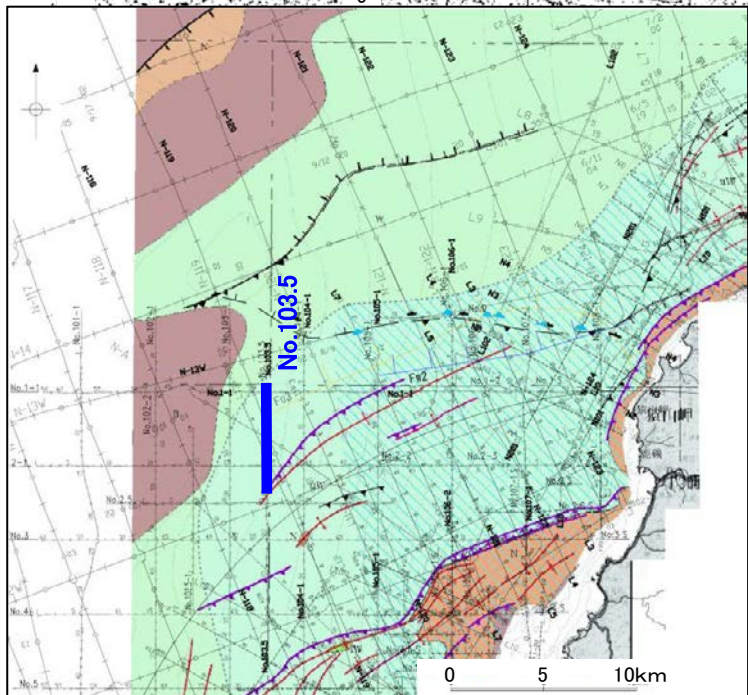
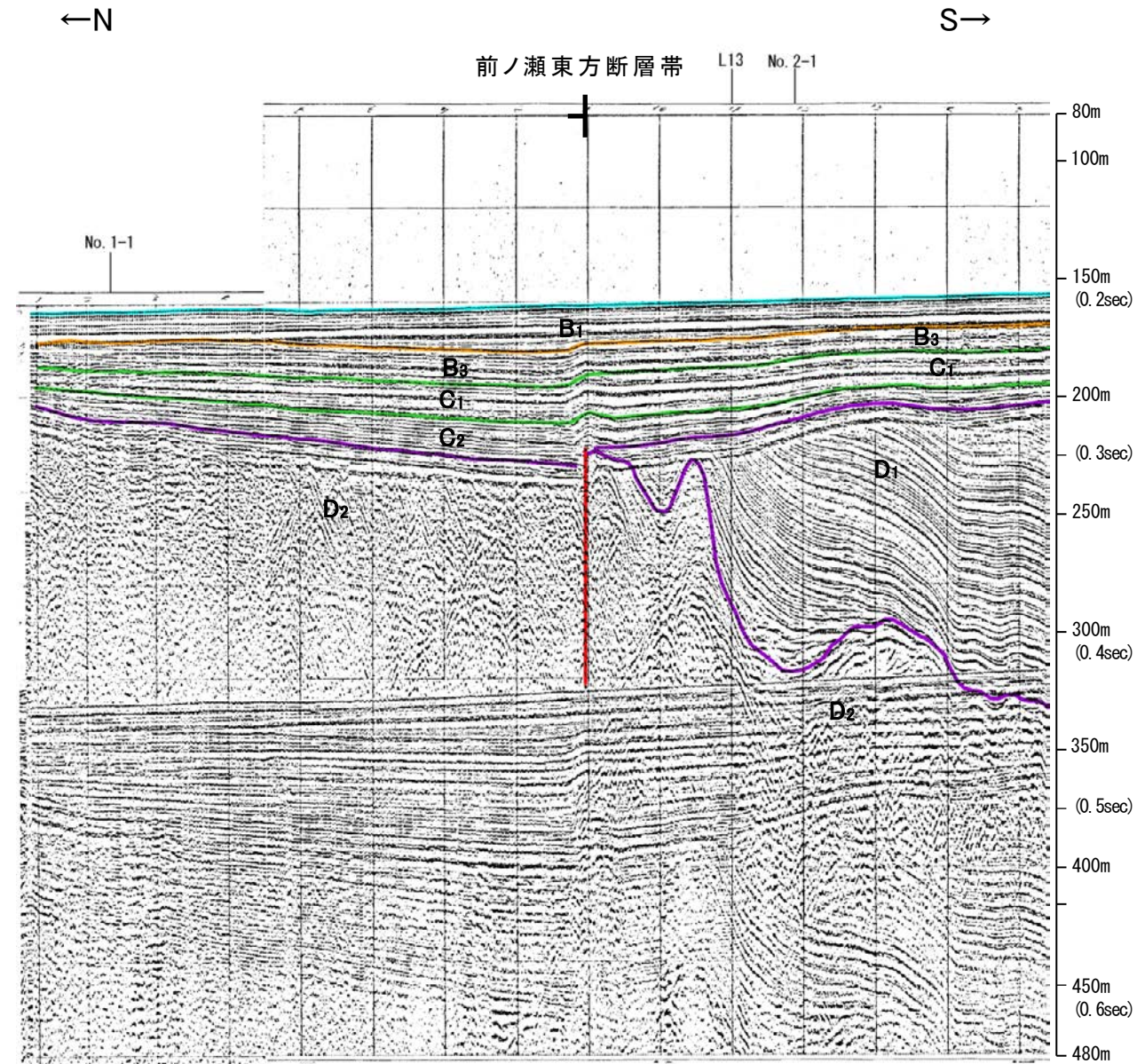

約1km

約1km

地質時代		地層名
第四紀	完新世	A層
	後期	B ₁ 層
		B ₂ 層
	中期	B ₃ 層
前期	C層	
第三紀	鮮新世	C層
	中新世	D層
古第三紀		D層
先第三紀		D層

1:15

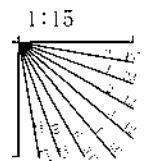
北陸電カスパーカー No.103.5



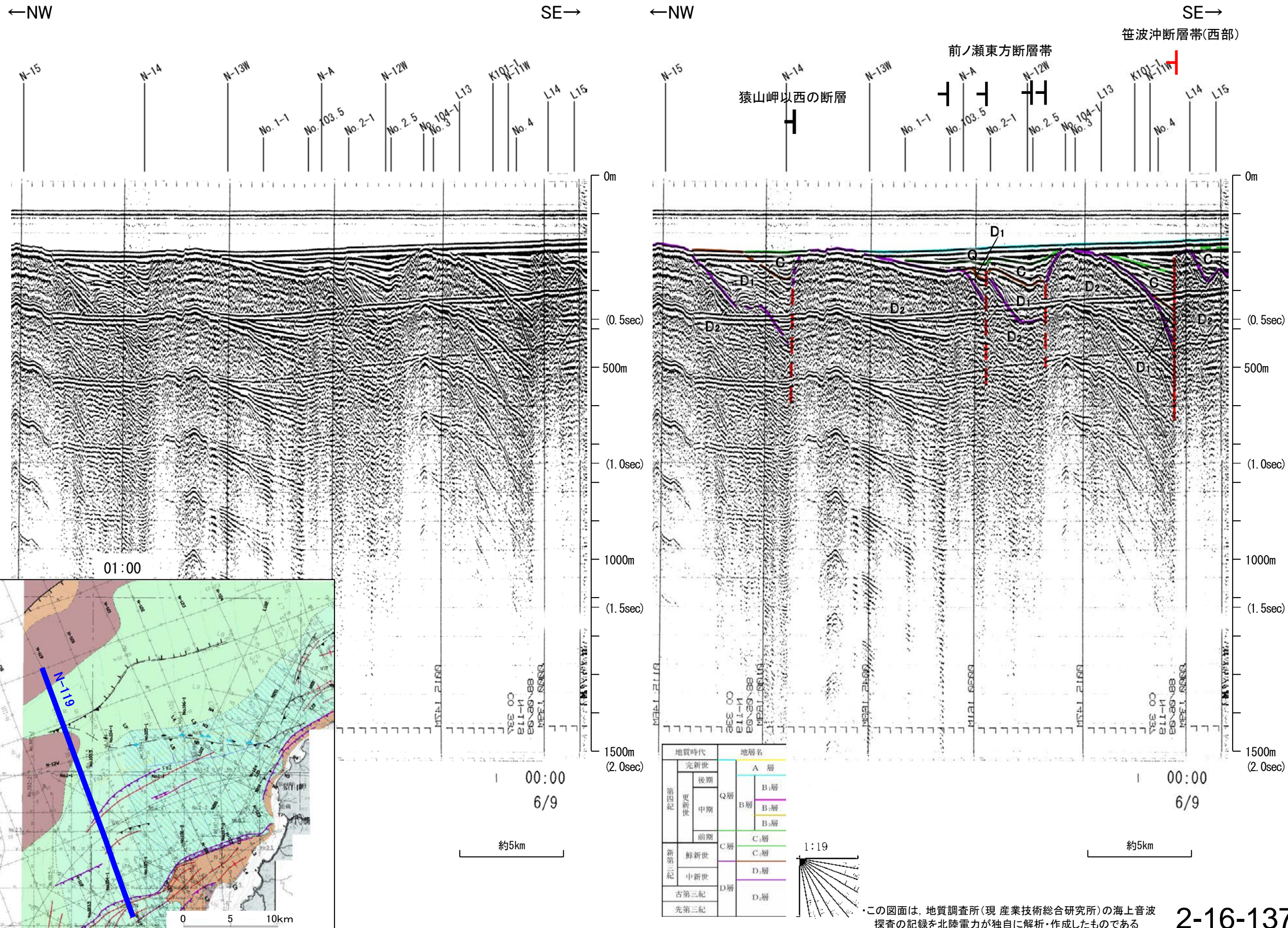
約1km

約1km

地質時代		地層名	
第四紀	全新世	A層	
	更新世	後期	B層
		中期	B層
	前期		B層
			C層
第三紀	鮮新世	C層	
	中新世	D層	
	古第三紀	D層	
	先第三紀	D層	

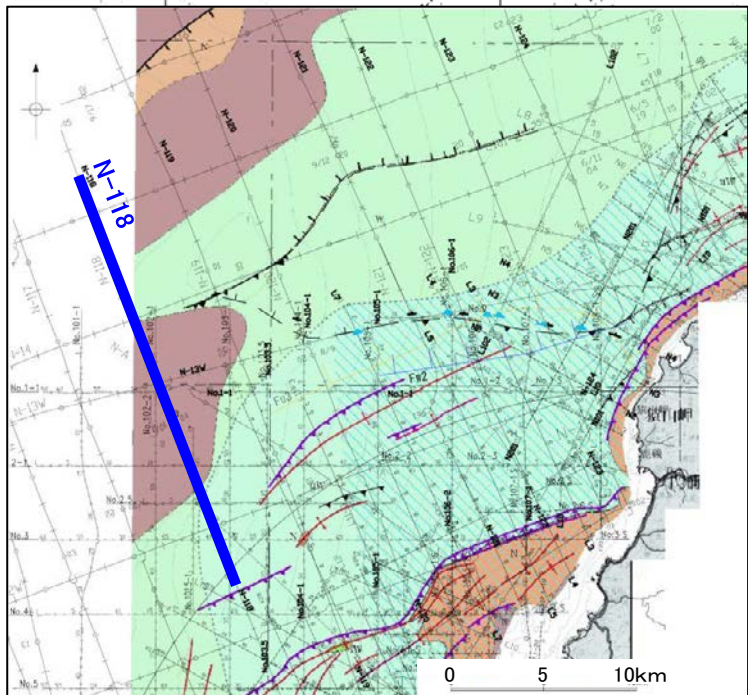
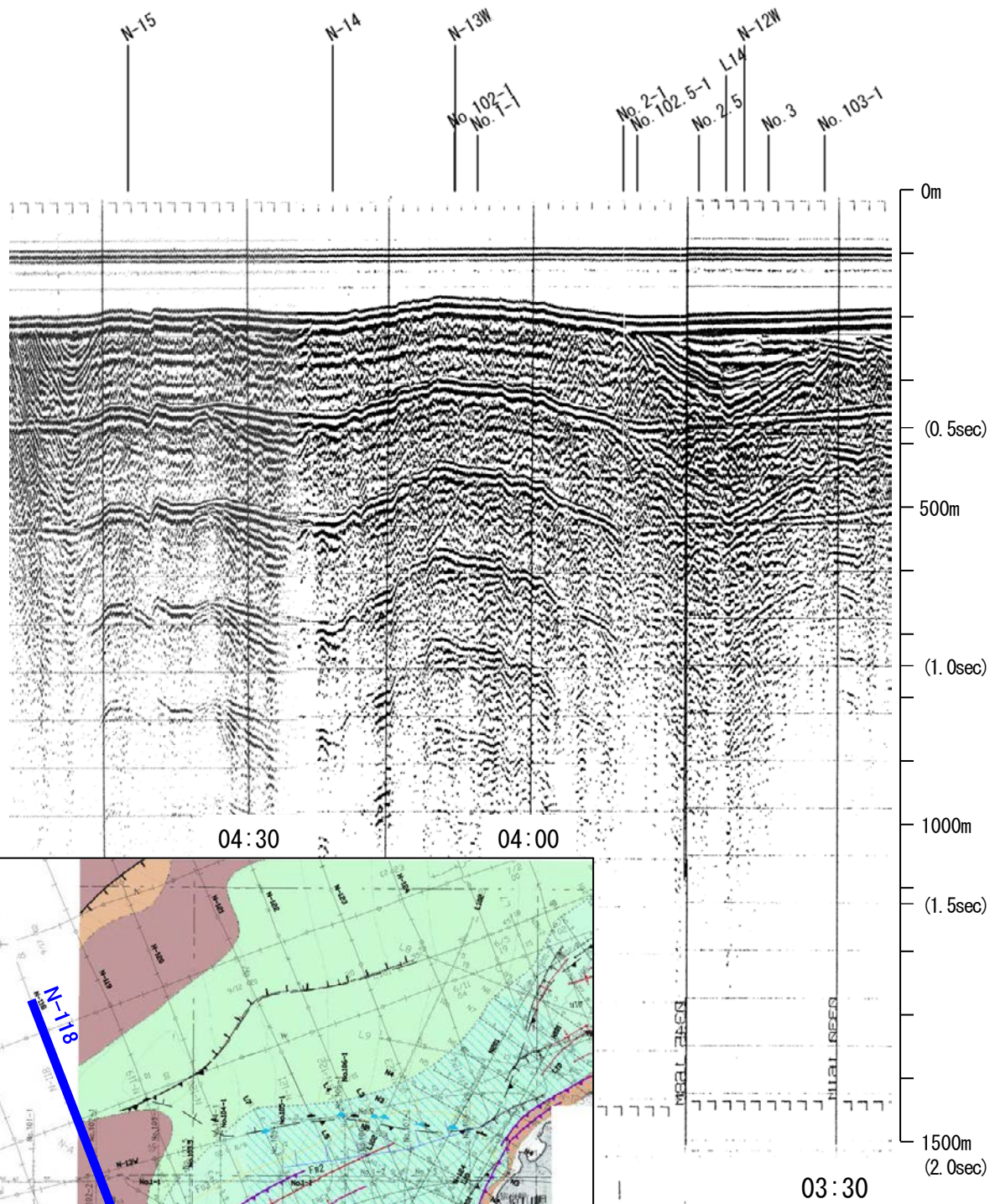


地質調査所エアガン N-119



地質調査所エアガン N-118

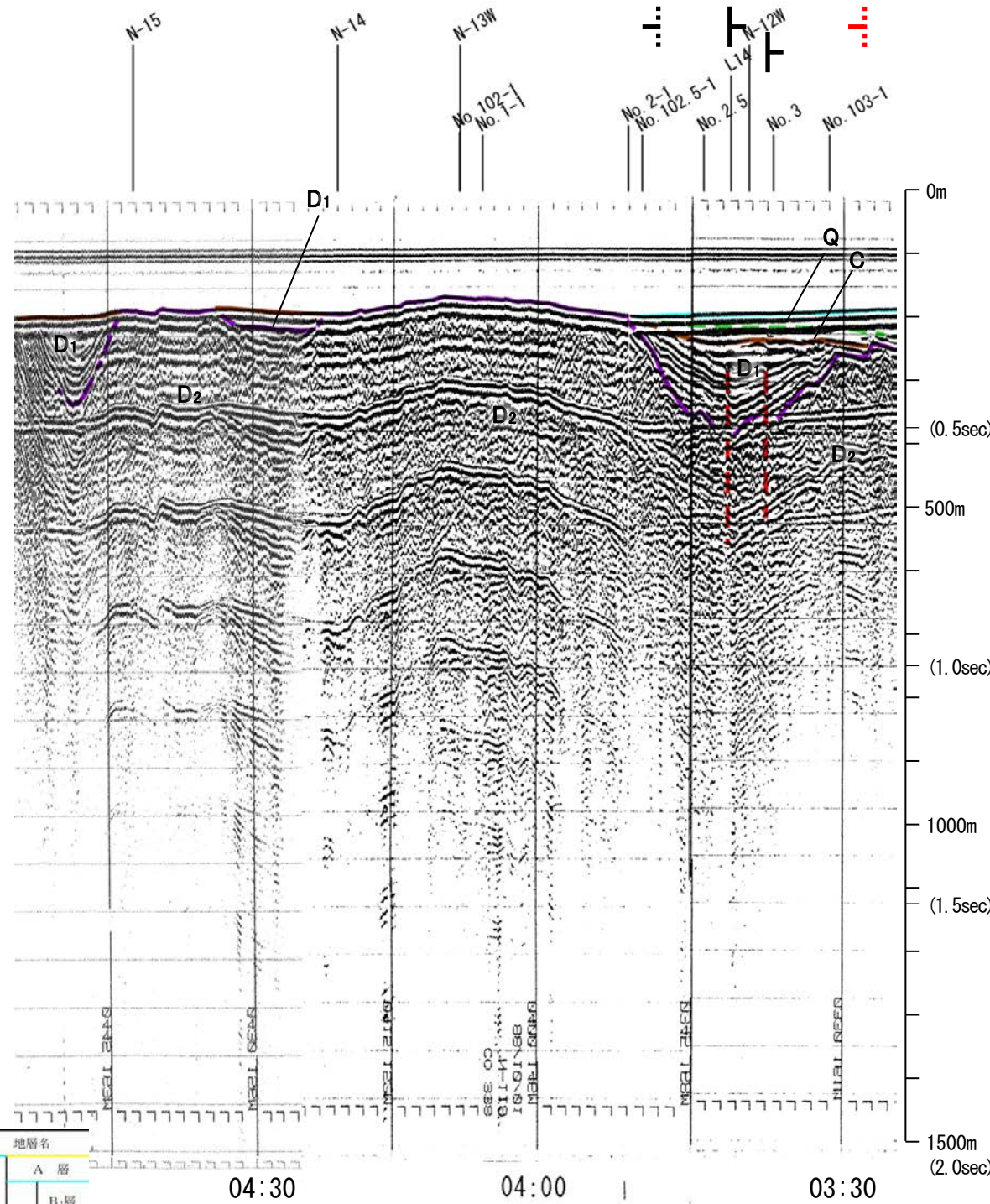
←NW SE→



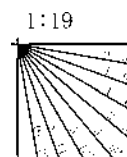
←NW SE→

猿山岬以西の断層
延長部

前ノ瀬東方断層帯



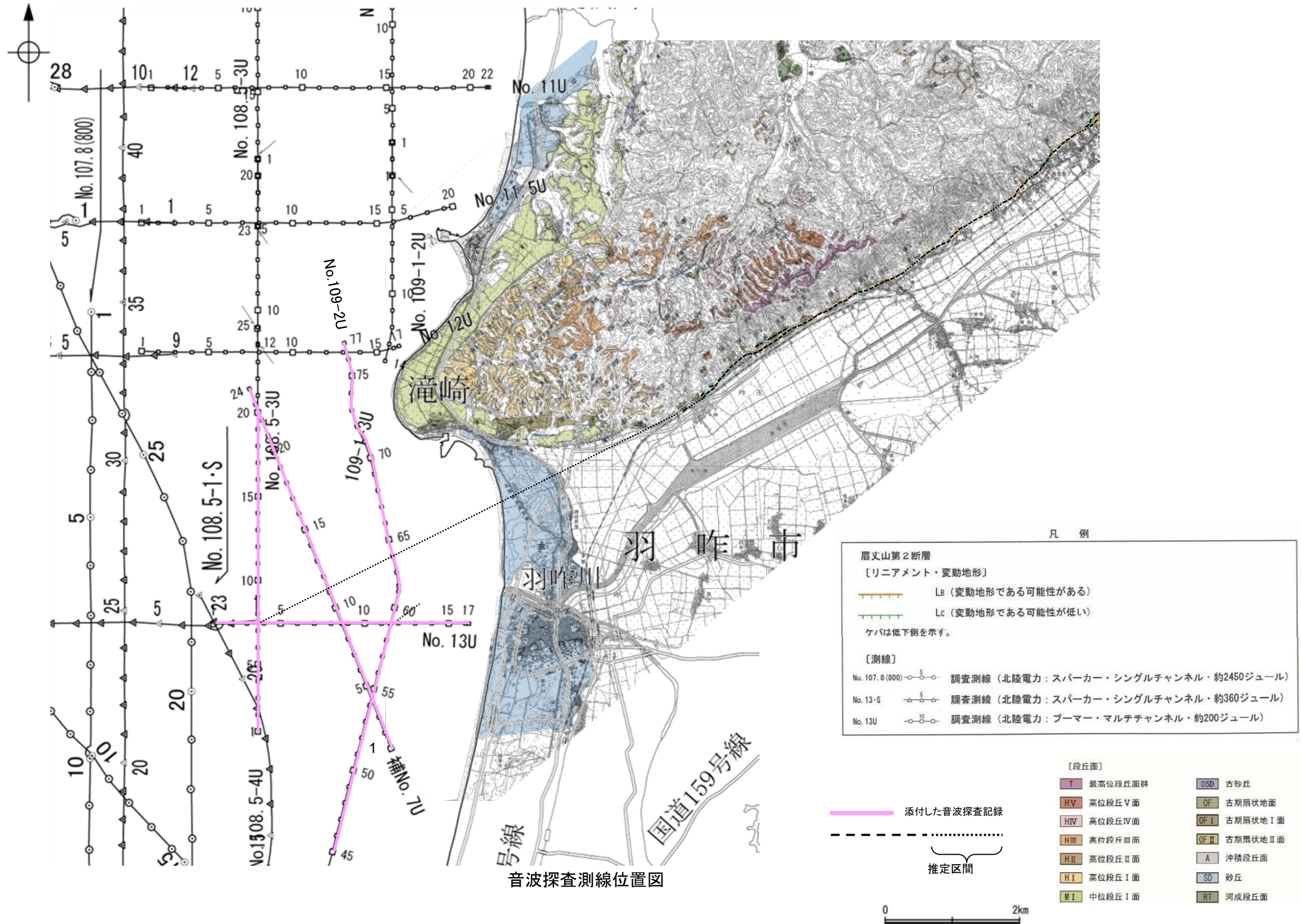
地質時代		地層名	
第四紀	完新世	Q層	A層
	後期		B層
	更新世	中期	B層
			B層
前期	C層		
第三紀	鮮新世	D層	C層
	中新世		D層
	古第三紀		D層
先第三紀			D層



この図面は、地質調査所(現産業技術総合研究所)の海上音波探査の記録を北陸電力が独自に解析・作成したものである

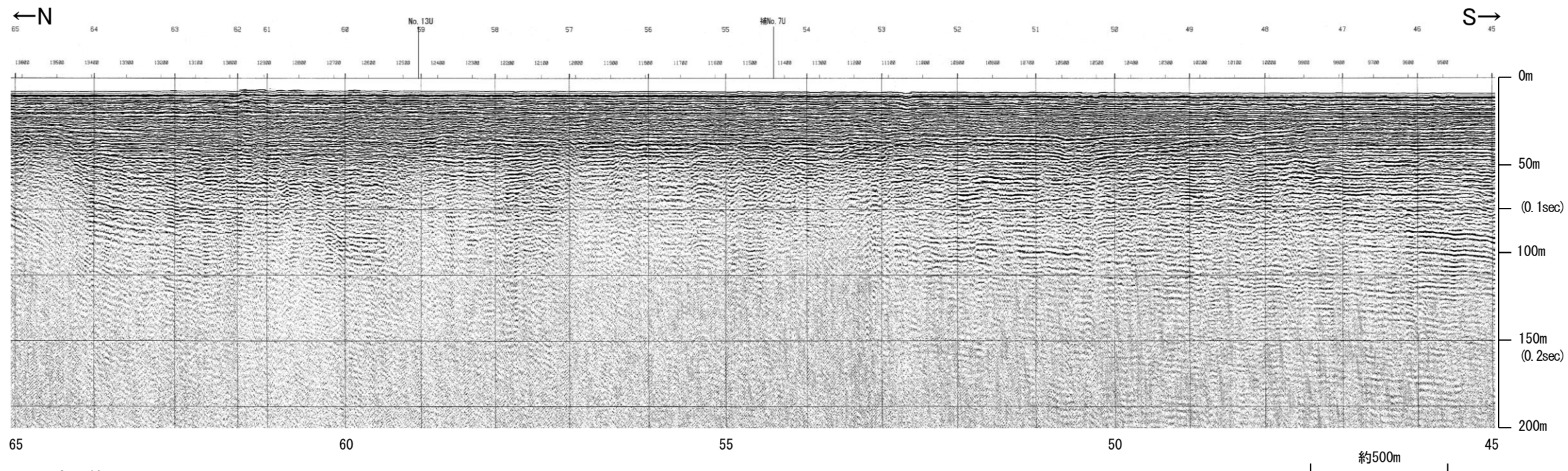
眉丈山第2断層

音波探査記録 添付測線(眉丈山第2断層)

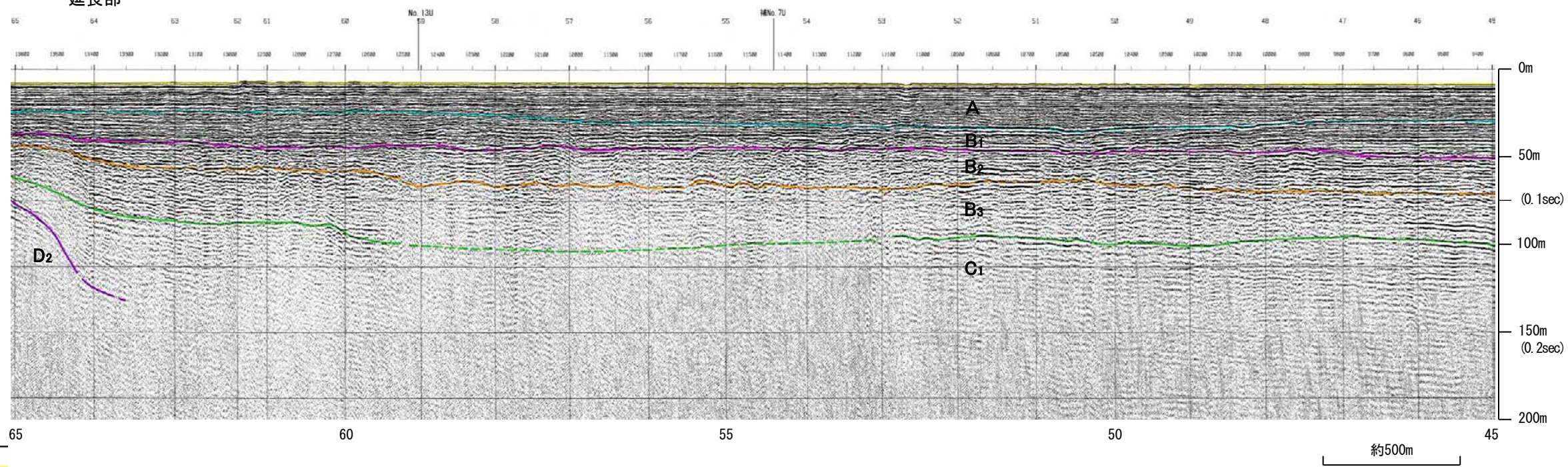


音波探査測線位置図

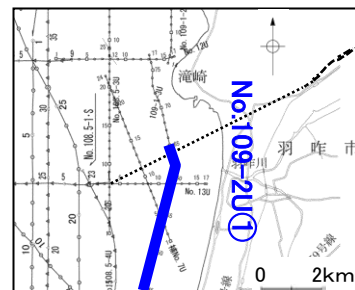
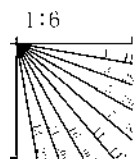
北陸電カブーマー No.109-2U①



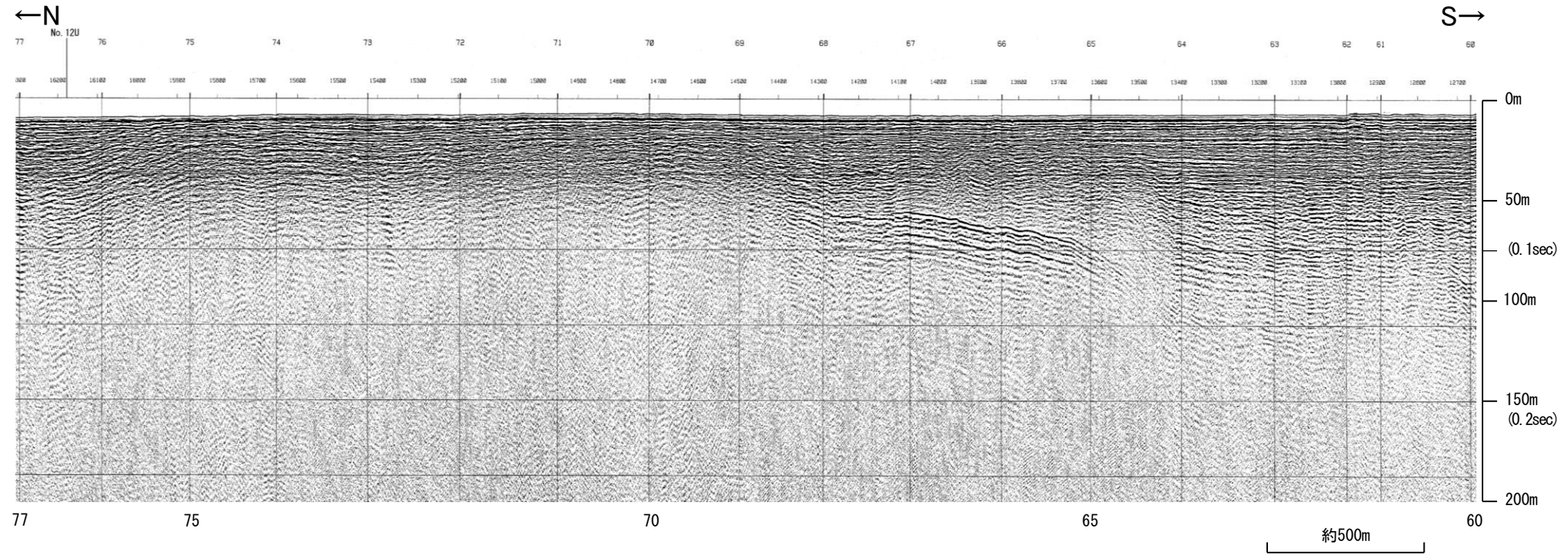
眉丈山第2断層
延長部



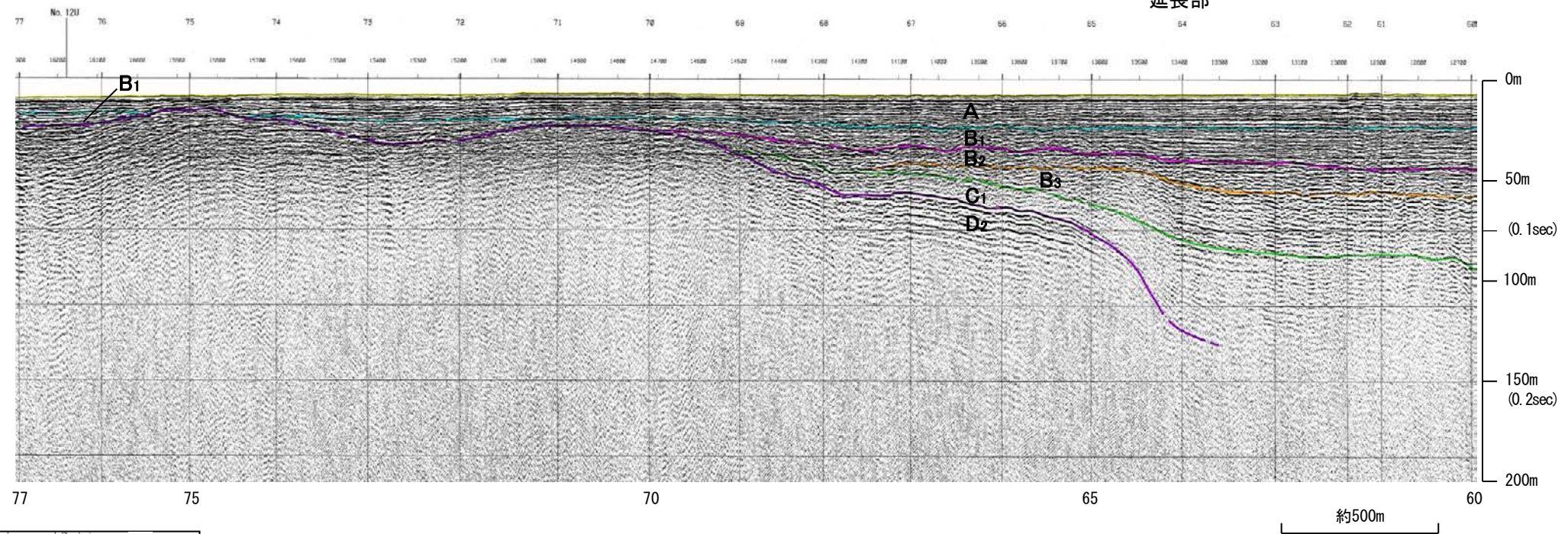
地質時代		地層名
第四紀	更新世	A層
	更新世	後期 B ₁ 層
		中期 B層
		前期 B ₂ 層
第三紀	C層	
	鮮新世 C層	
	中新世 D層	
古第三紀	D層	
先第三紀	D層	



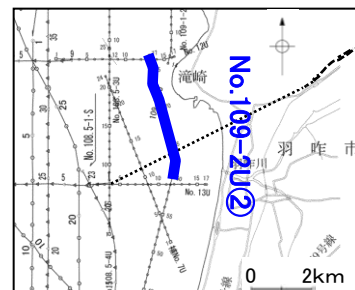
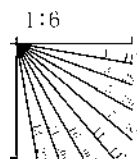
北陸電カブーマー No.109-2U②



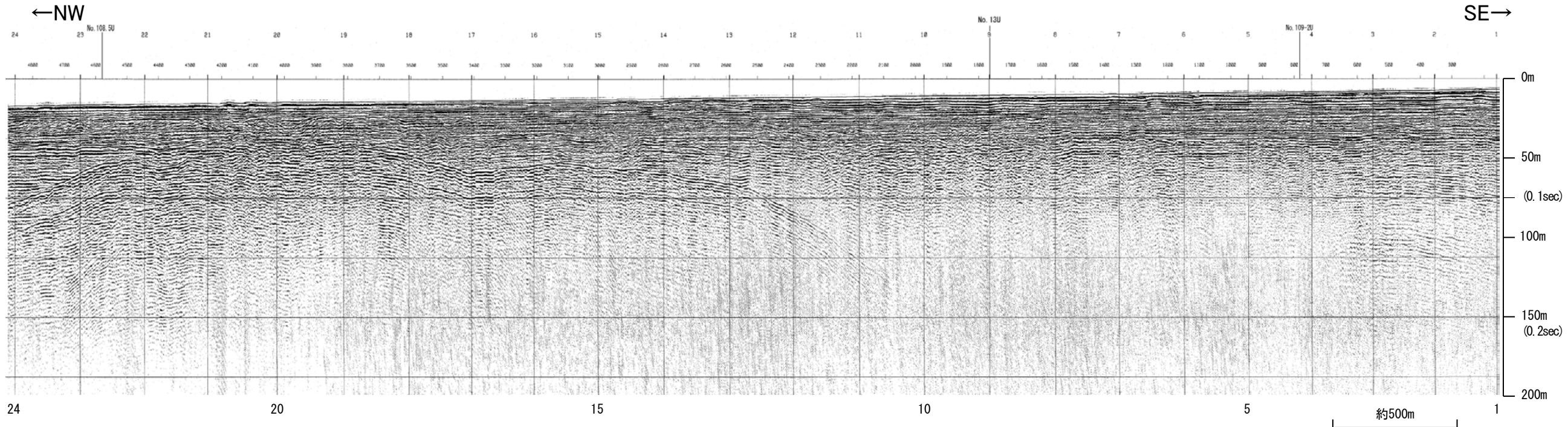
眉丈山第2断層
延長部



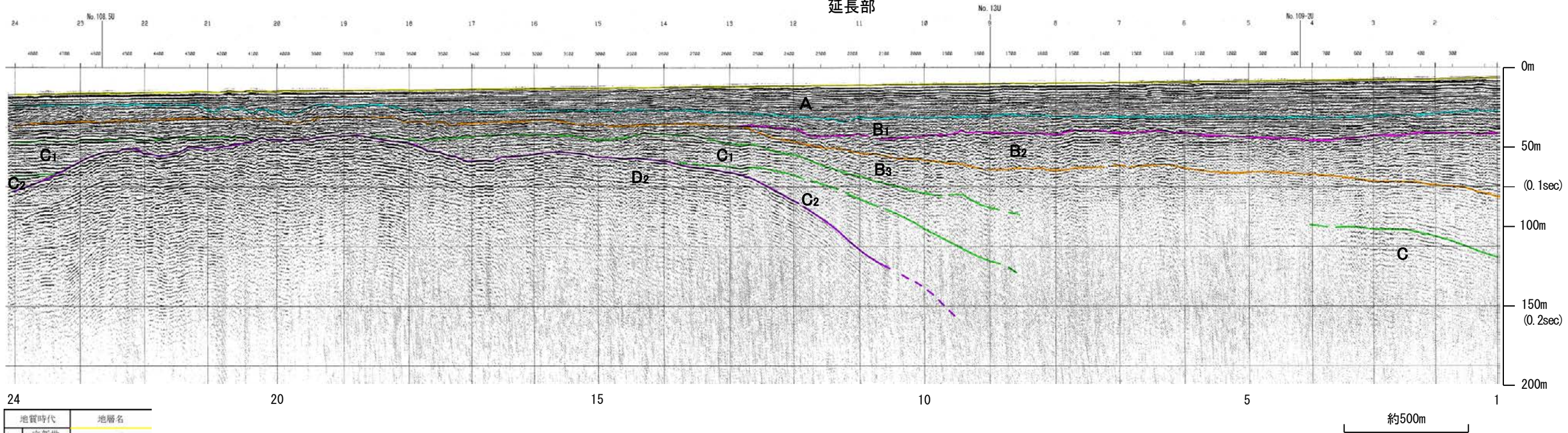
地質時代		地層名	
第四紀	完新世	A層	
	更新世	後期	B ₁ 層
		中期	B ₂ 層
		前期	B ₃ 層
第三紀	鮮新世	C ₁ 層	
	中新世	C ₂ 層	
	古第三紀	D ₁ 層	
先第三紀	D ₂ 層		



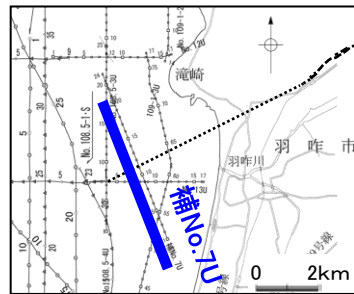
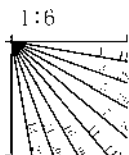
北陸電カブーマー 補No.7U



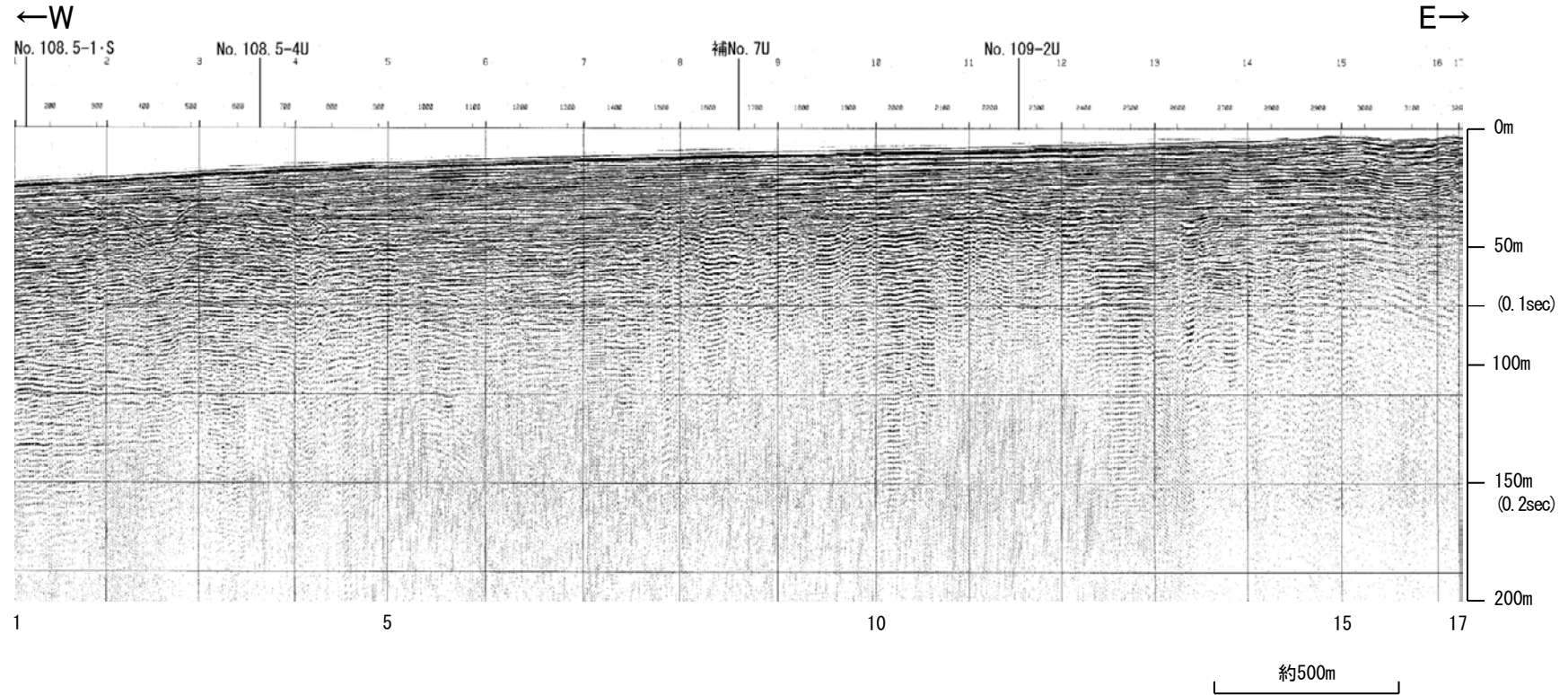
眉丈山第2断層
延長部



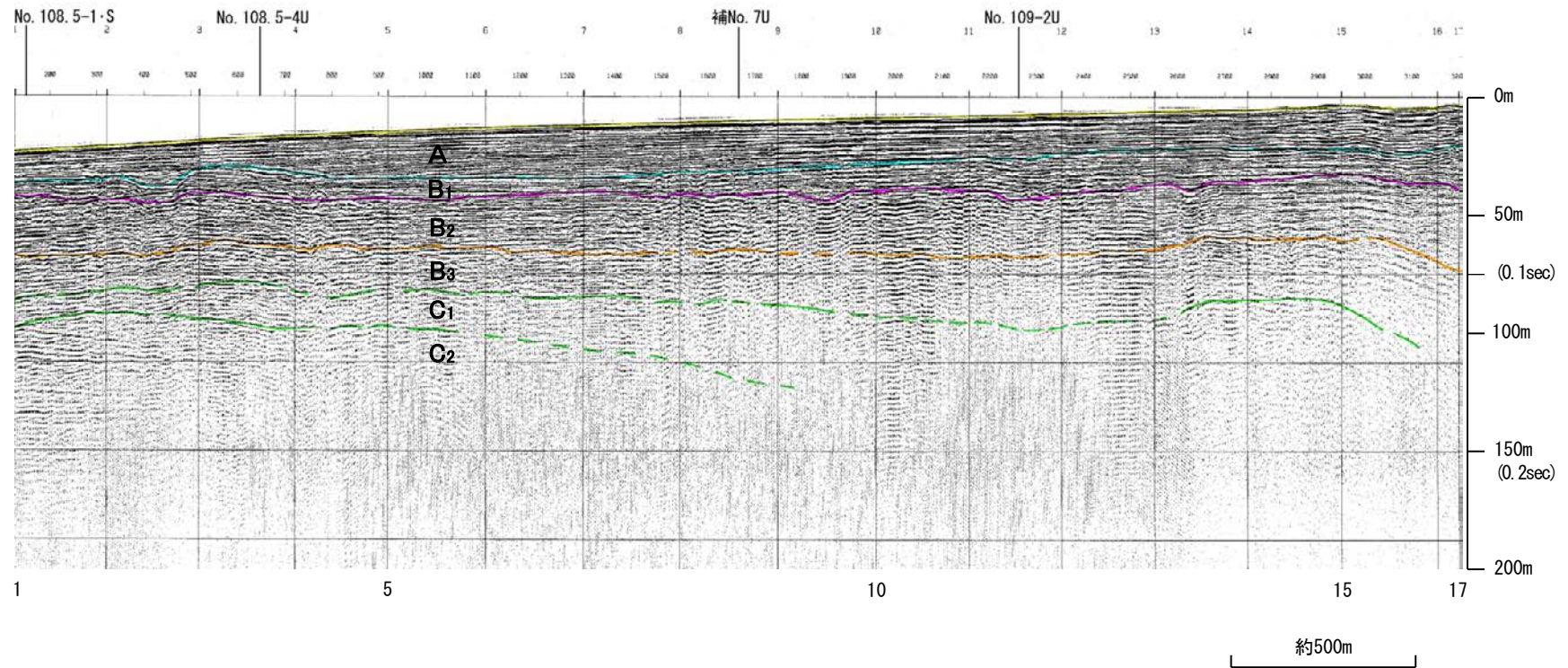
地質時代	地層名		
第四紀	完新世	A層	
	更新世	後期	B ₁ 層
		中期	B ₂ 層
		前期	B ₃ 層
	第三紀	鮮新世	C ₁ 層
中新世		C ₂ 層	
		D層	
古第三紀	D層		
先第三紀	D層		



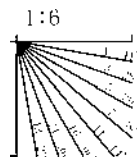
北陸電カブーマー No.13U



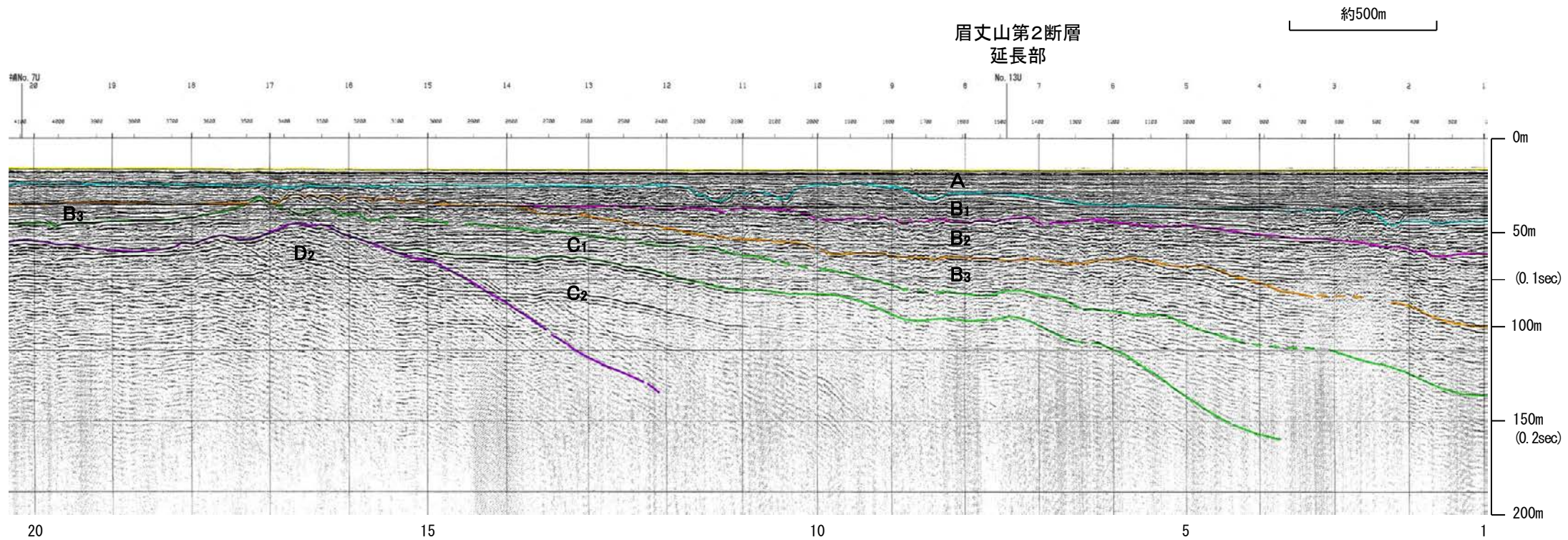
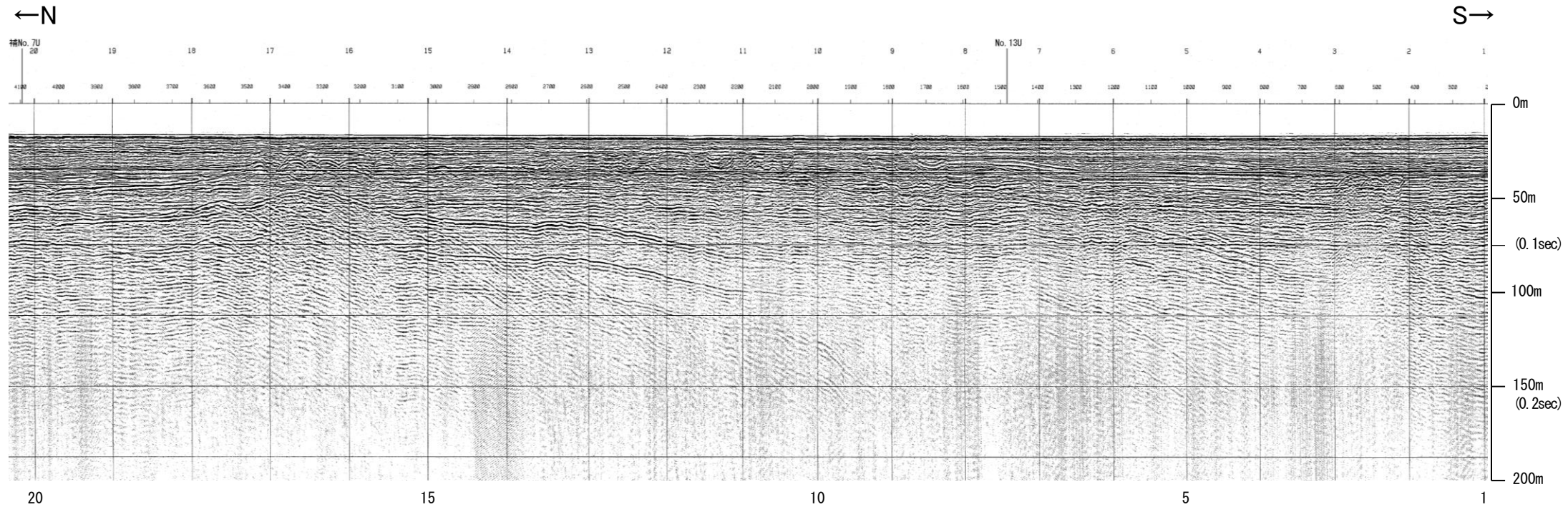
眉丈山第2断層
延長部



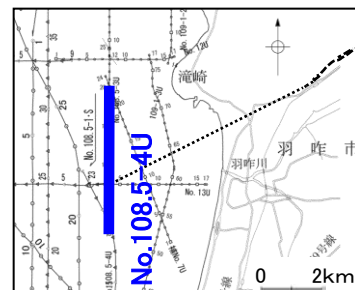
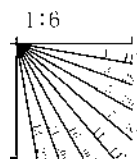
地質時代		地層名
第四紀	更新世	A層
	後期	B ₁ 層
	中期	B ₂ 層
	前期	B ₃ 層
第三紀	鮮新世	C ₁ 層
	中新世	C ₂ 層
古第三紀	D層	
先第三紀	D層	



北陸電カブーマー No.108.5-4U



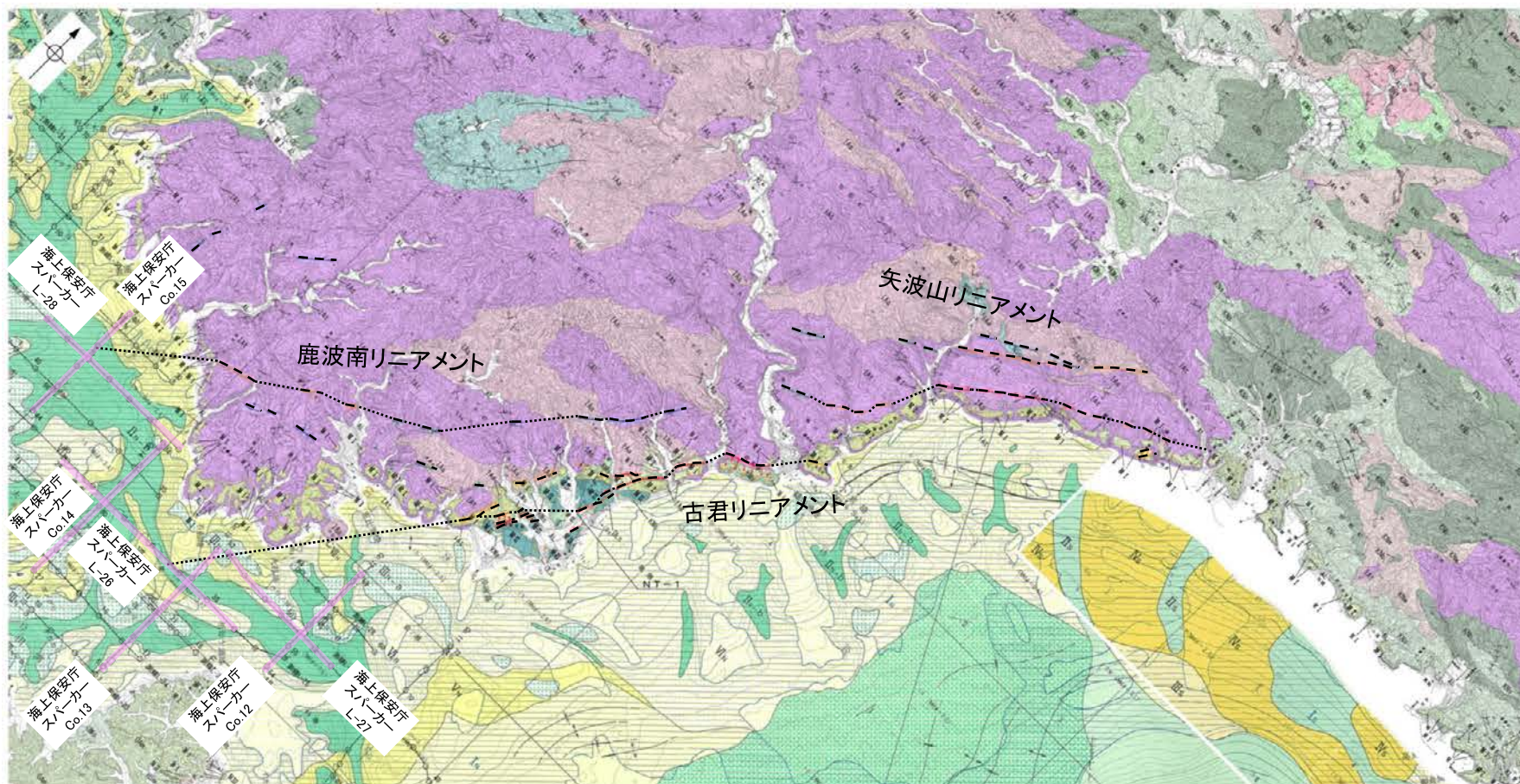
地質時代		地層名
第四紀	更新世	A層
	後期	B ₁ 層
		B ₂ 層
	中期	B ₃ 層
前期	C層	
第三紀	鮮新世	C層
	中新世	D層
	古第三紀	D層
先第三紀	D層	



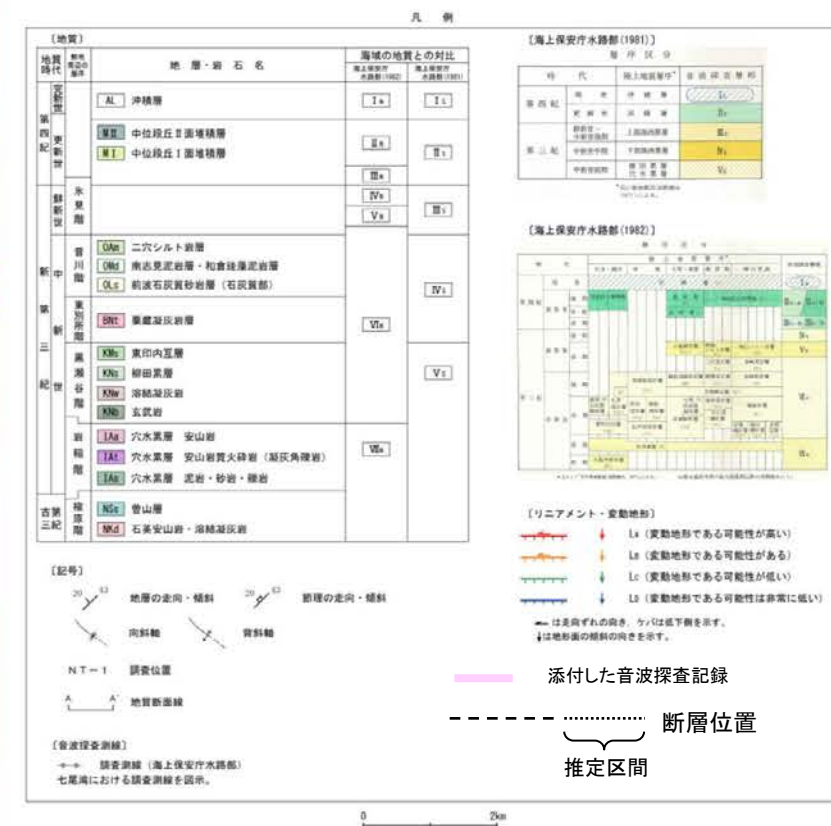
余白

能都断層帶


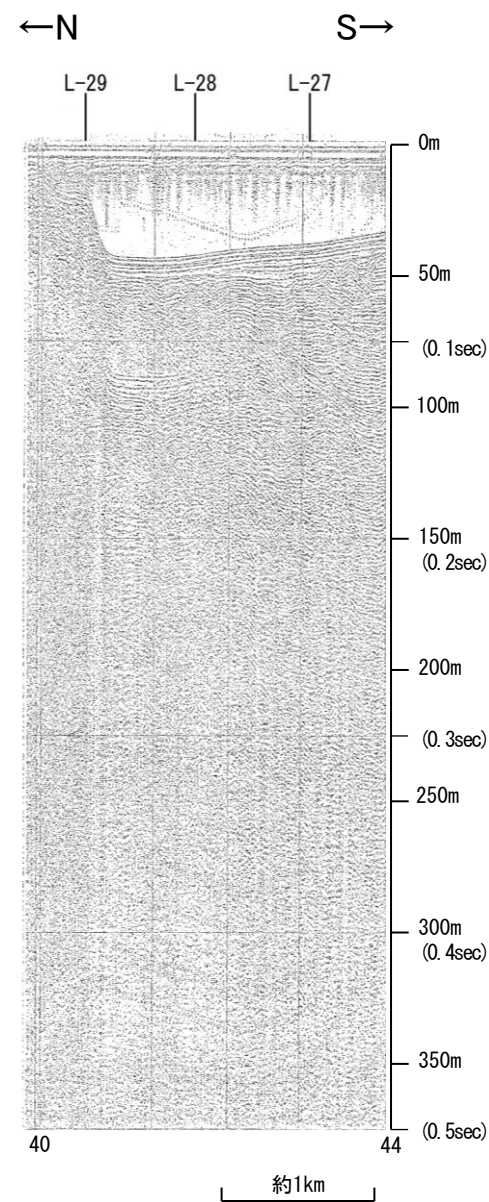
音波探査記録 添付測線(能都断層帯)



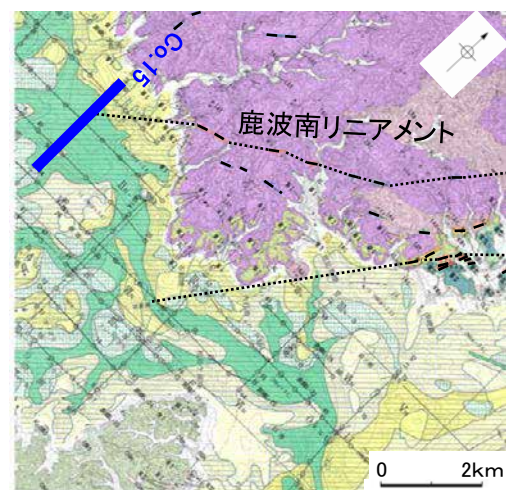
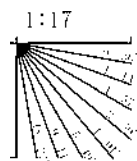
音波探査測線位置図



海上保安庁スパーカー Co.15

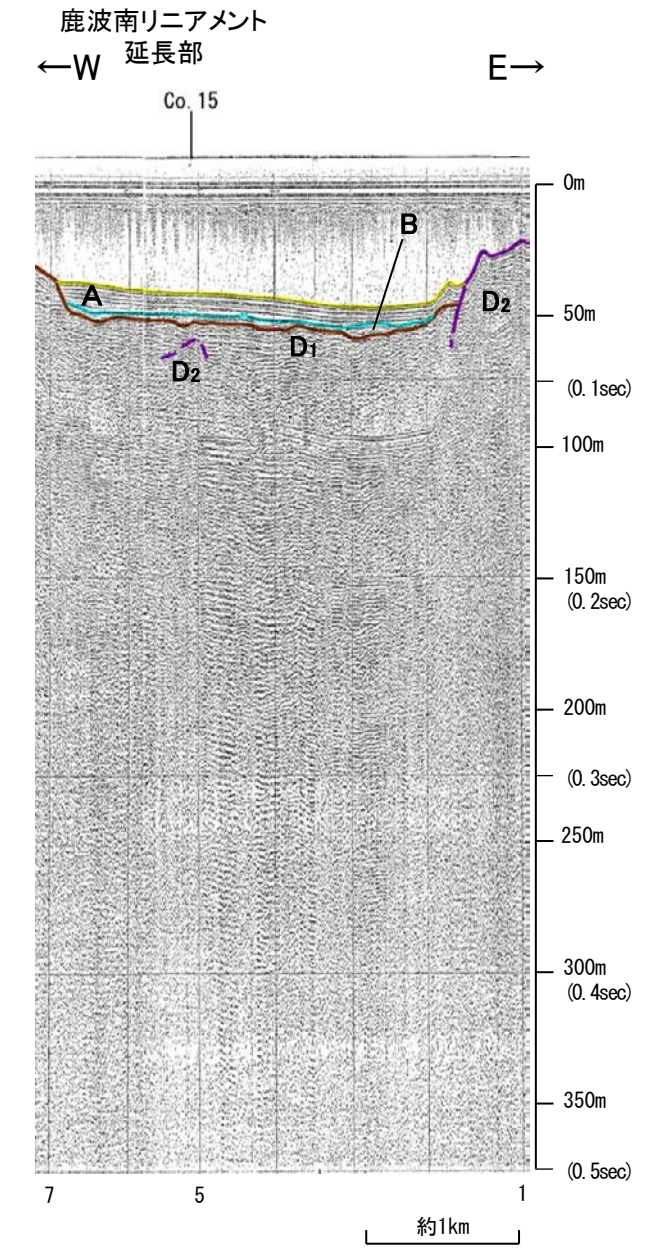



地質時代		地層名	
第四紀	完新世	A層	
	更新世	後期	B層
		中期	C層
		前期	D層
新第三紀	鮮新世	D ₁ 層	
	中新世	D ₂ 層	
古第三紀		D層	
先第三紀		D層	

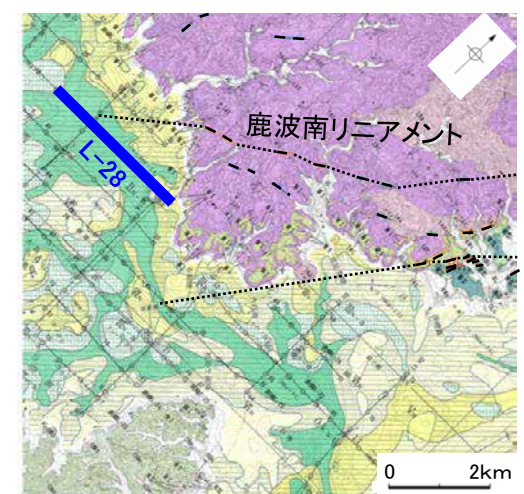
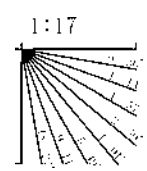


この図面は、海上保安庁水路部(現、海洋情報部)の海上音波探査の記録を北陸電力が独自に解析・作成したものである

海上保安庁スパーカー L-28

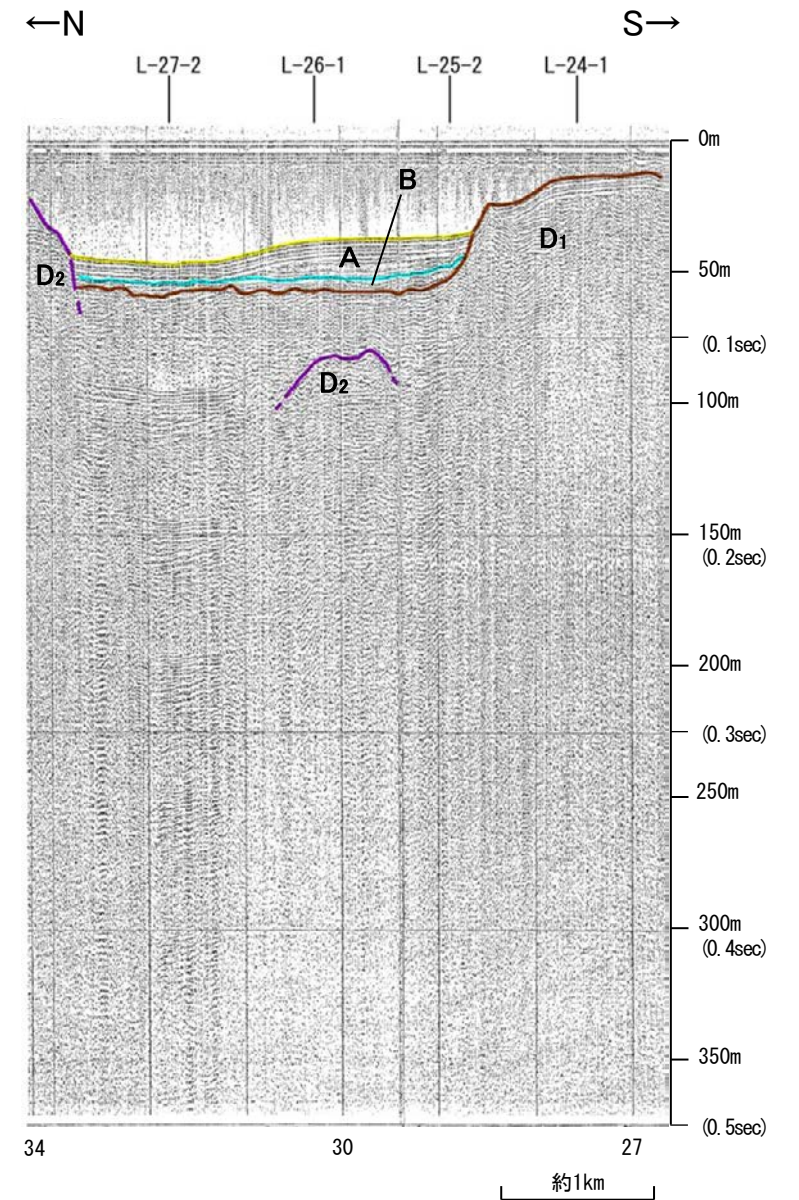



地質時代		地層名	
第四紀	完新世	A層	
	更新世	後期	B層
		中期	C層
		前期	D層
新第三紀	鮮新世	D ₁ 層	
	中新世	D ₂ 層	
古第三紀		D層	
先第三紀		D層	

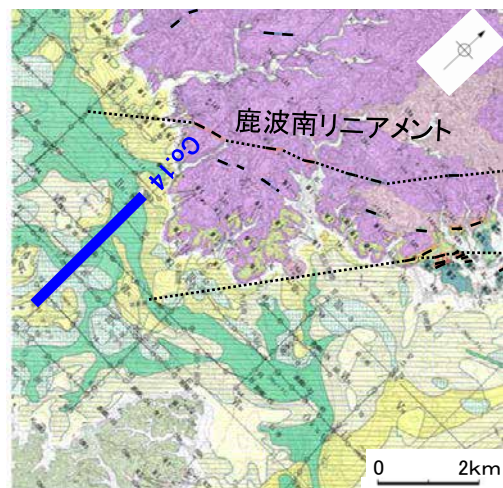
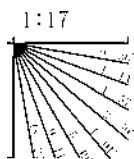


この図面は、海上保安庁水路部(現、海洋情報部)の海上音波探査の記録を北陸電力が独自に解析・作成したものである

海上保安庁スパーカー Co.14

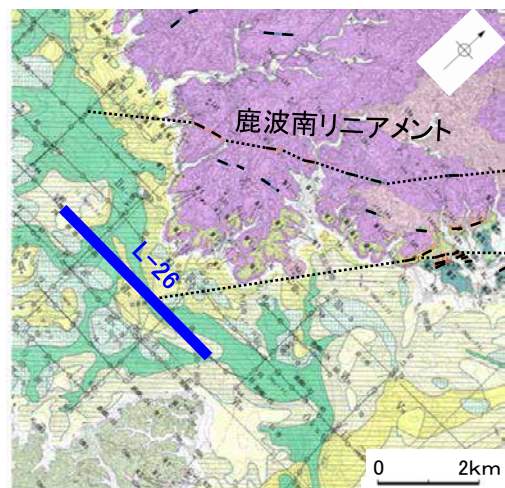

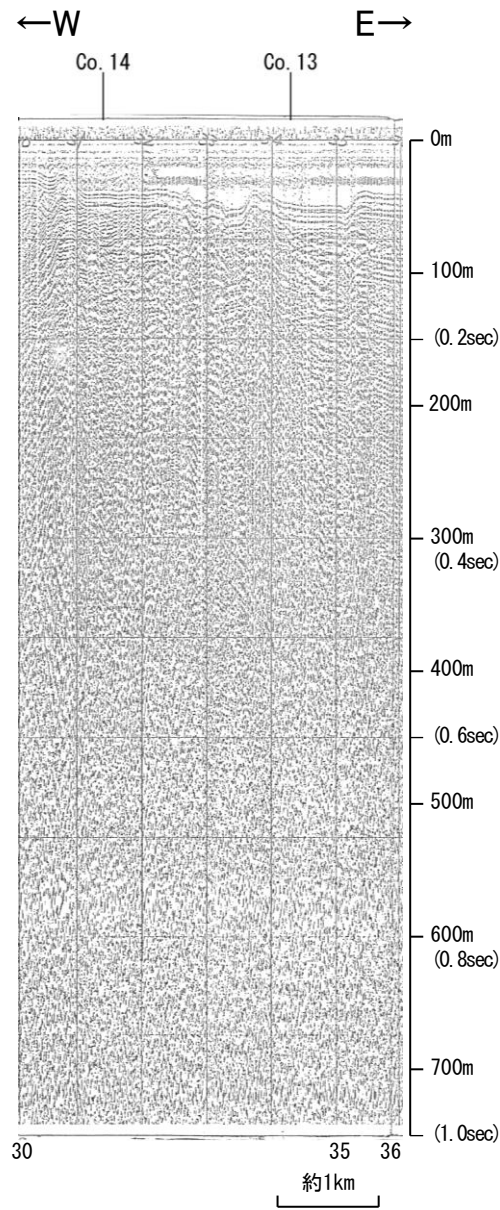


地質時代		地層名	
第四紀	完新世	A層	
	更新世	後期	B層
		中期	C層
		前期	D層
新第三紀	鮮新世	D ₁ 層	
	中新世	D ₂ 層	
古第三紀		D層	
先第三紀		D層	




・この図面は、海上保安庁水路部(現、海洋情報部)の海上音波探査の記録を北陸電力が独自に解析・作成したものである

海上保安庁スパーカー L-26

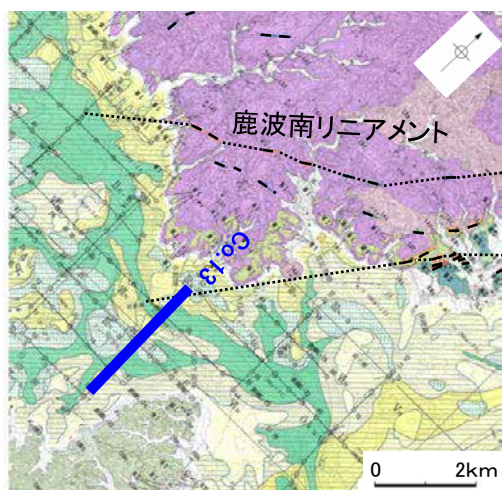
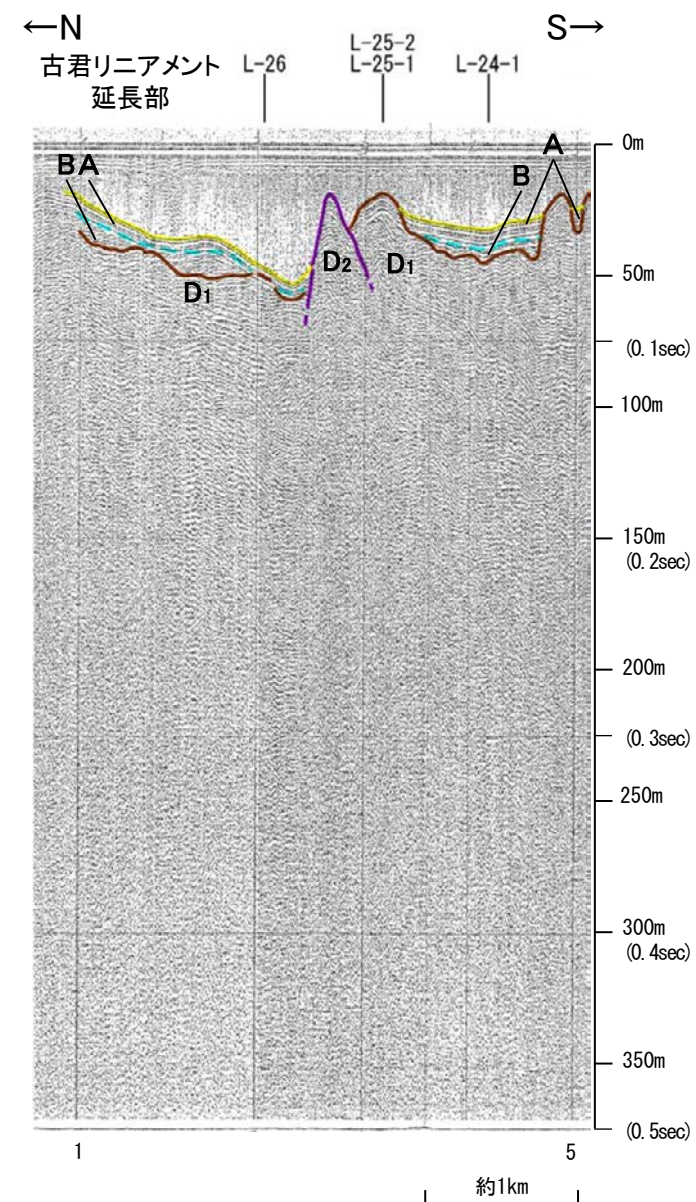



地質時代		地層名	
第四紀	完新世	A層	
	更新世	後期	B層
		中期	C層
		前期	D ₁ 層
新第三紀	鮮新世	D ₂ 層	
古第三紀	中新世	D ₃ 層	
先第三紀		D ₄ 層	

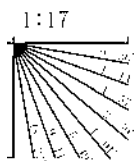


この図面は、海上保安庁水路部(現、海洋情報部)の海上音波探査の記録を北陸電力が独自に解析・作成したものである

海上保安庁スパーカー Co.13


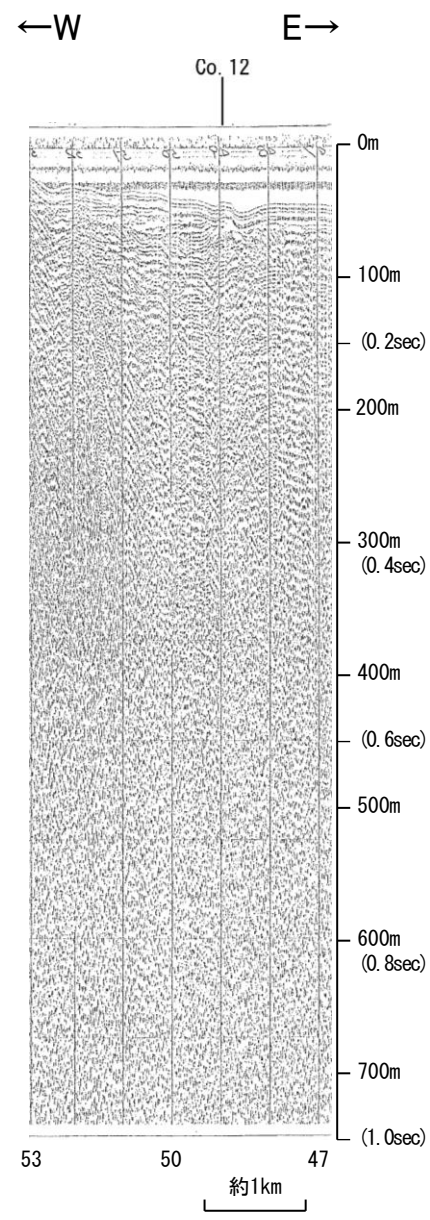


地質時代		地層名	
第四紀	完新世	A層	
	更新世	後期	B層
		中期	C層
		前期	D層
新第三紀	鮮新世	D ₁ 層	
	中新世	D ₂ 層	
古第三紀		D ₃ 層	
先第三紀		D ₄ 層	

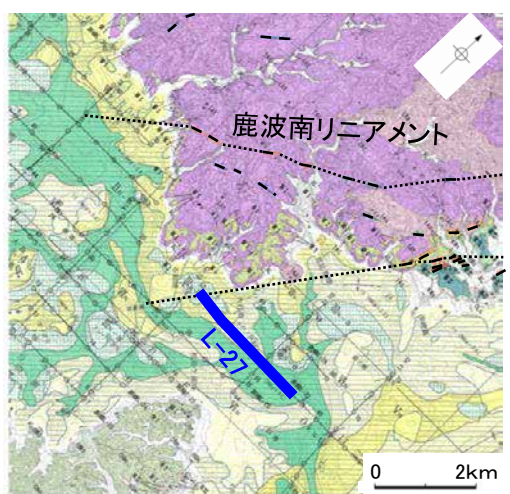
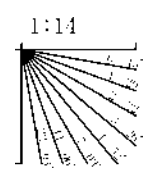


・この図面は、海上保安庁水路部(現、海洋情報部)の海上音波探査の記録を北陸電力が独自に解析・作成したものである

海上保安庁スパーカー L-27





地質時代		地層名	
第四紀	完新世	A層	
	更新世	後期	B層
		中期	C層
		前期	D層
新第三紀	鮮新世	D ₁ 層	
	中新世	D ₂ 層	
古第三紀		D ₃ 層	
先第三紀		D ₄ 層	

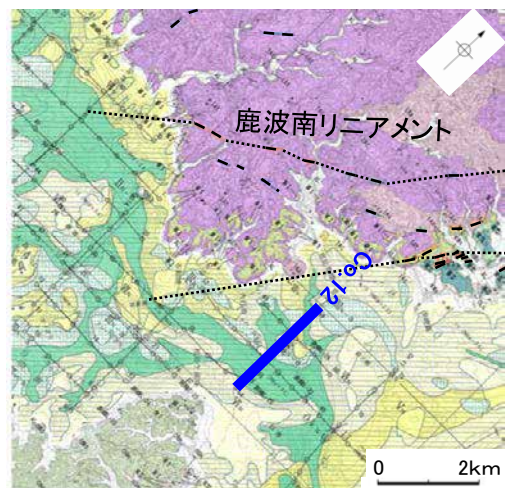
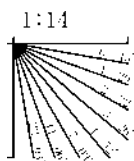


・この図面は、海上保安庁水路部(現、海洋情報部)の海上音波探査の記録を北陸電力が独自に解析・作成したものである

海上保安庁スパーカー Co.12



地質時代		地層名	
第四紀	完新世	A層	
	更新世	後期	B層
		中期	C層
		前期	D層
新第三紀	鮮新世	D ₁ 層	
	中新世	D ₂ 層	
古第三紀		D層	
先第三紀		D層	



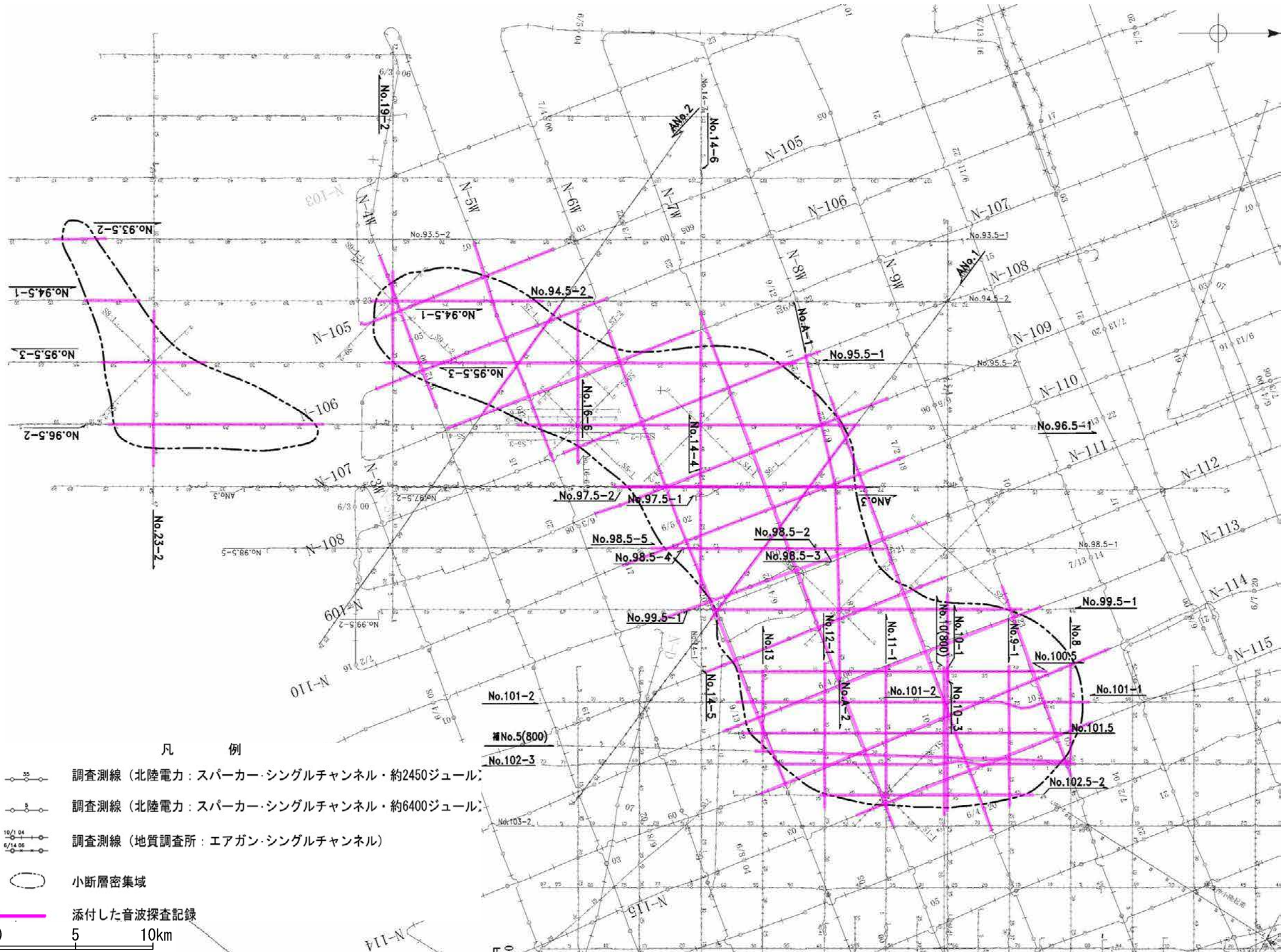
この図面は、海上保安庁水路部(現、海洋情報部)の海上音波探査の記録を北陸電力が独自に解析・作成したものである

余白

小断層群

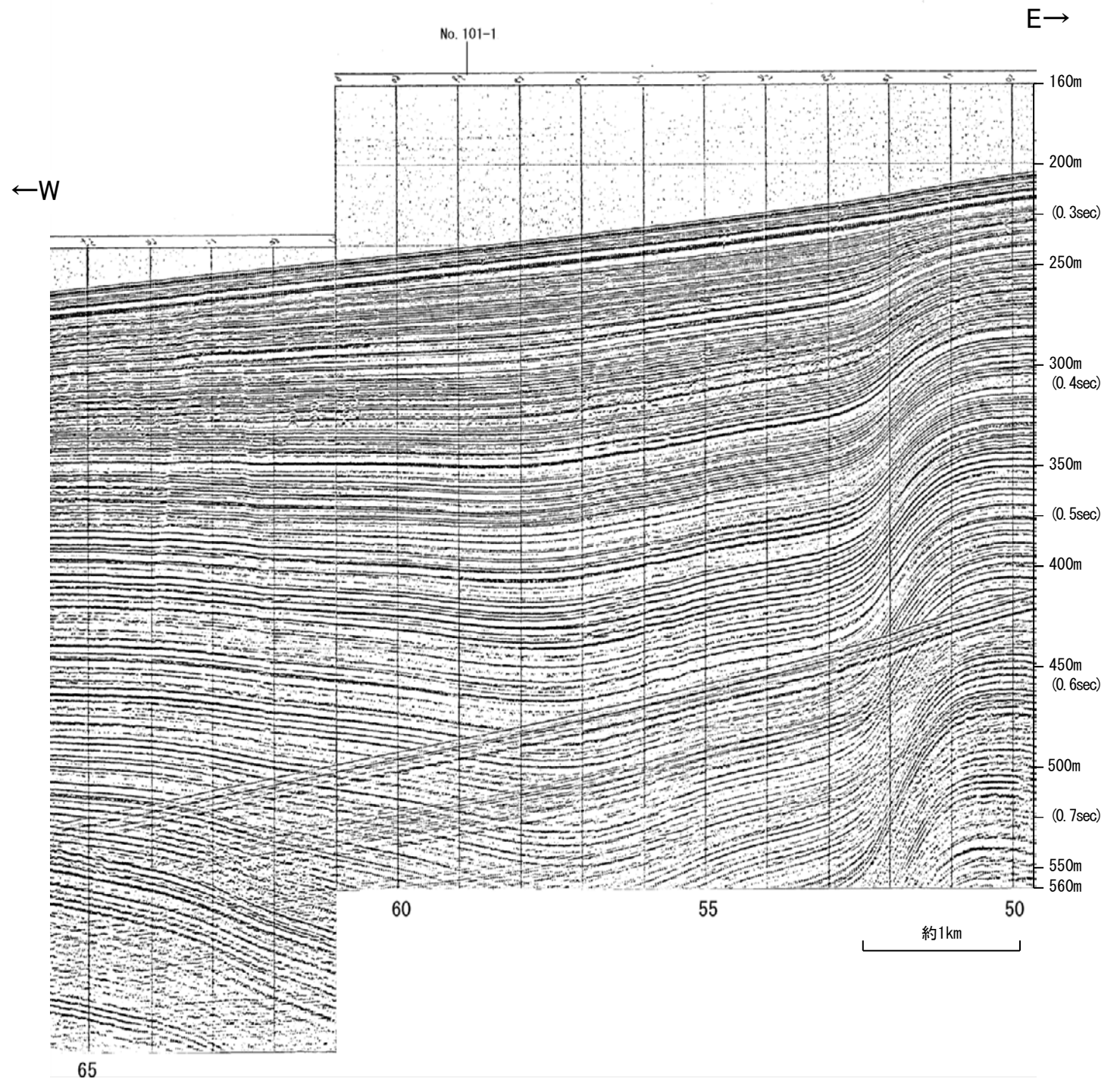
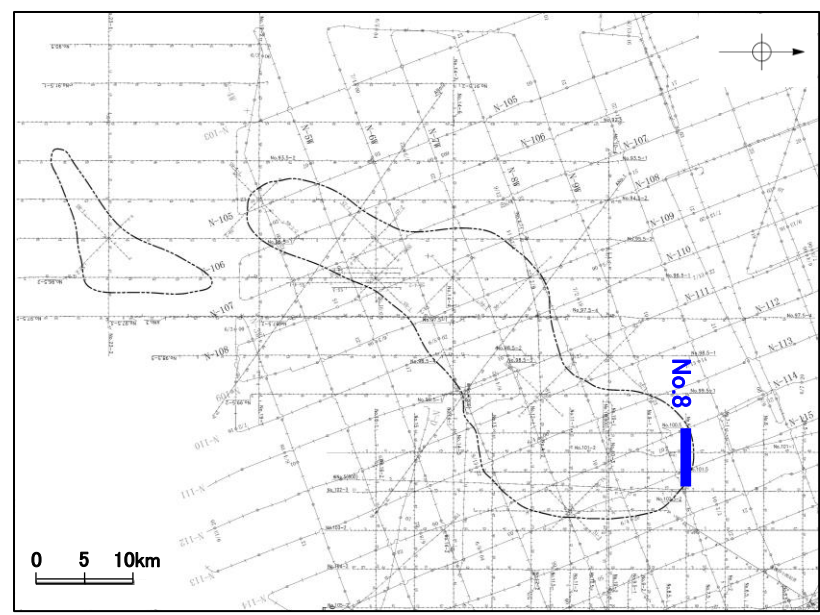
音波探査記録 添付測線(小断層群)

第1144回審査会合以降に追加したデータ

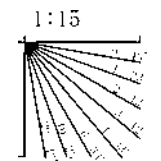


北陸電カスパーカー No.8

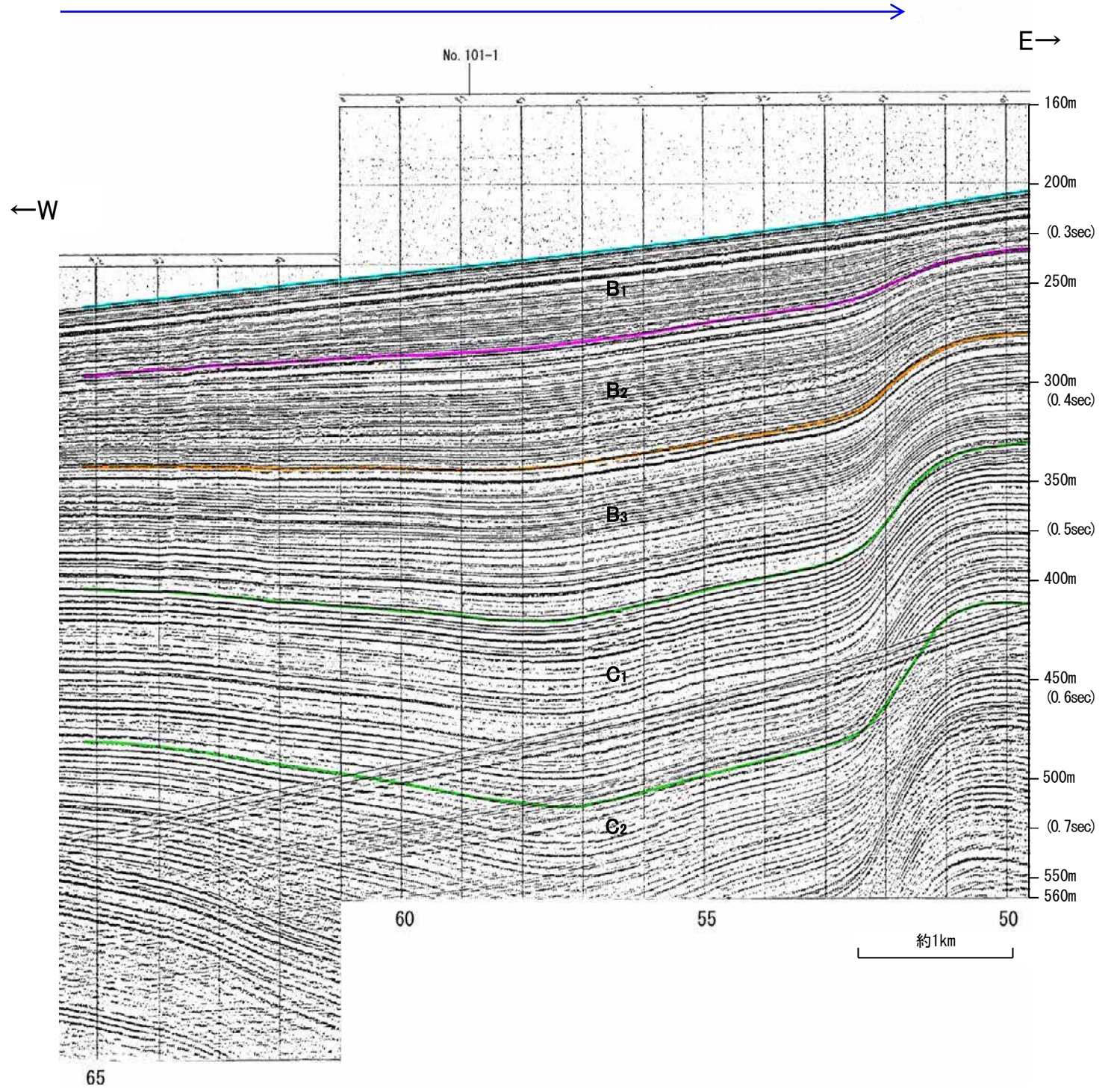
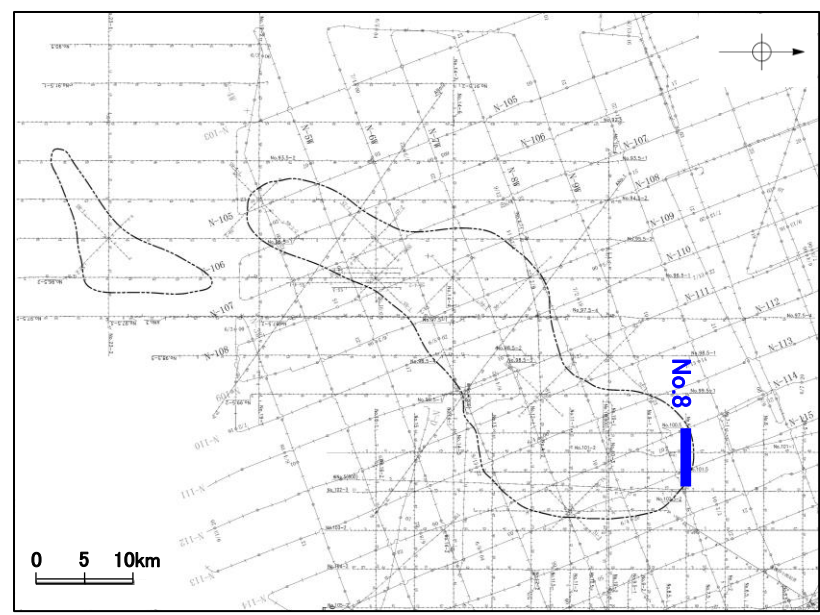
第1144回審査会合以降に追加したデータ



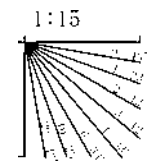
地質時代		地層名	
第四紀	完新世	A層	
	更新世	後期	B ₁ 層
		中期	B ₂ 層
		前期	B ₃ 層
第三紀	鮮新世	C層	
	中新世	D層	
	古第三紀	D層	
先第三紀	D層	D層	



小断層群密集域


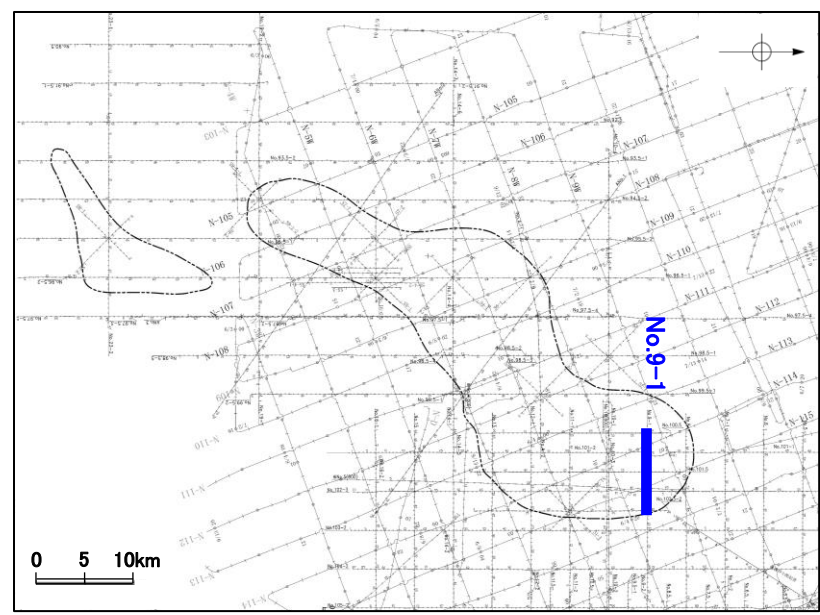


地質時代		地層名	
第四紀	完新世	A層	
	更新世	後期	B ₁ 層
		中期	B ₂ 層
		前期	B ₃ 層
	鮮新世	C層	
第三紀	中新世	D層	
	古第三紀	D層	
	先第三紀		

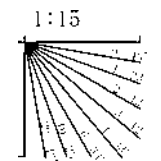


北陸電カスパーカー No.9-1

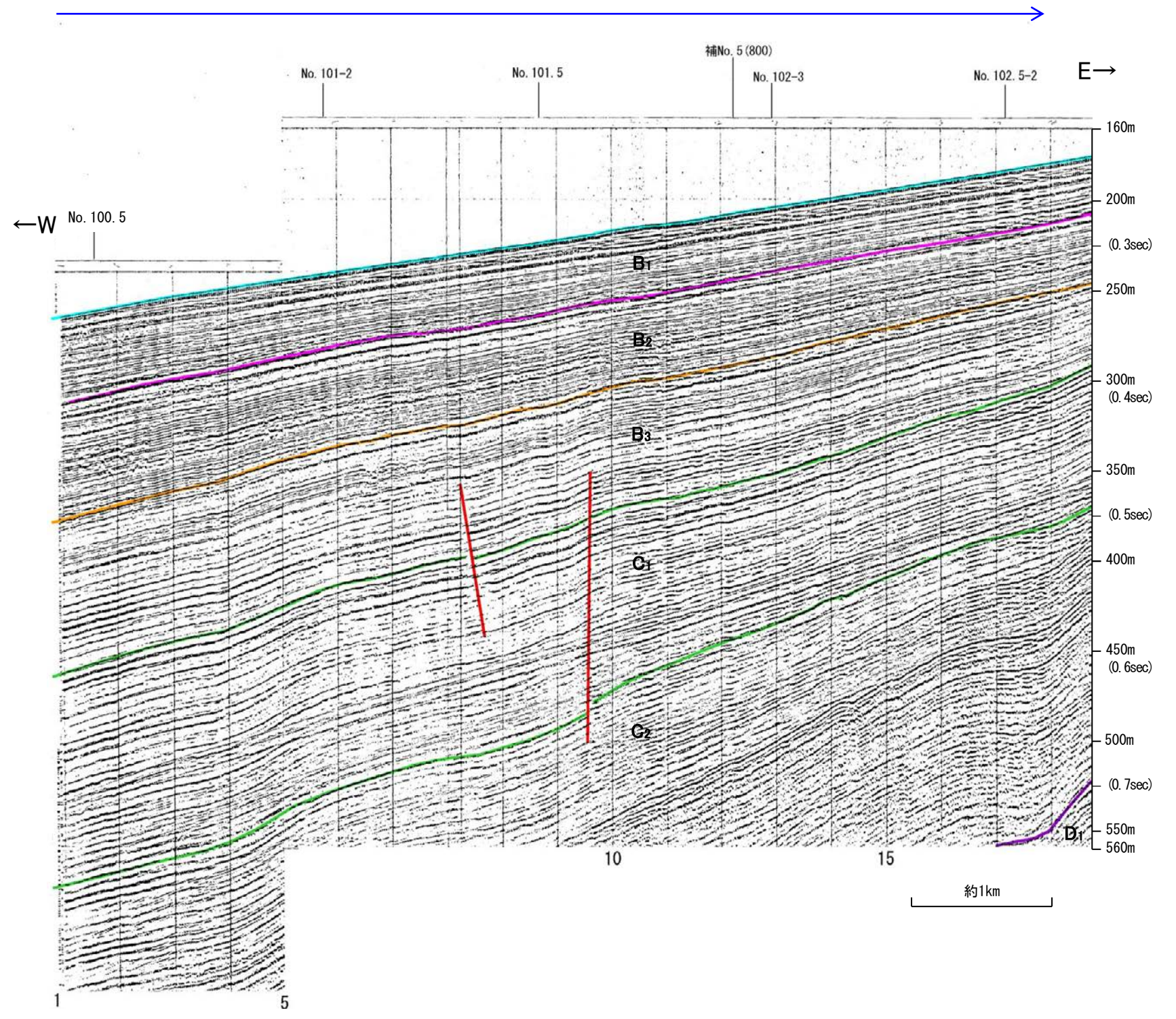
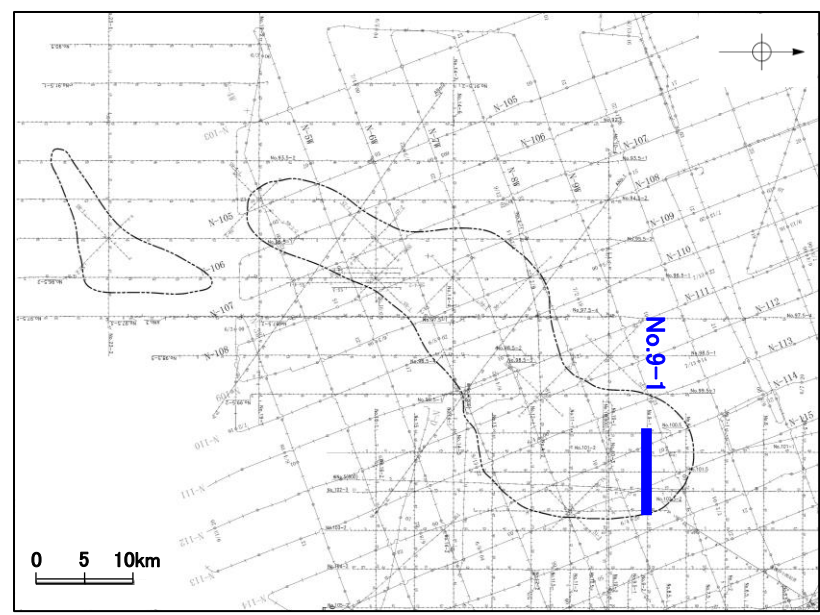
第1144回審査会合以降に追加したデータ



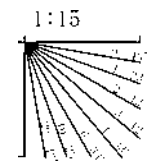
地質時代		地層名	
第四紀	完新世	A層	
	更新世	後期	B層
		中期	B層
		前期	B層
第三紀	鮮新世	C層	
	中新世	D層	
	古第三紀	D層	
先第三紀		D層	



小断層群密集域

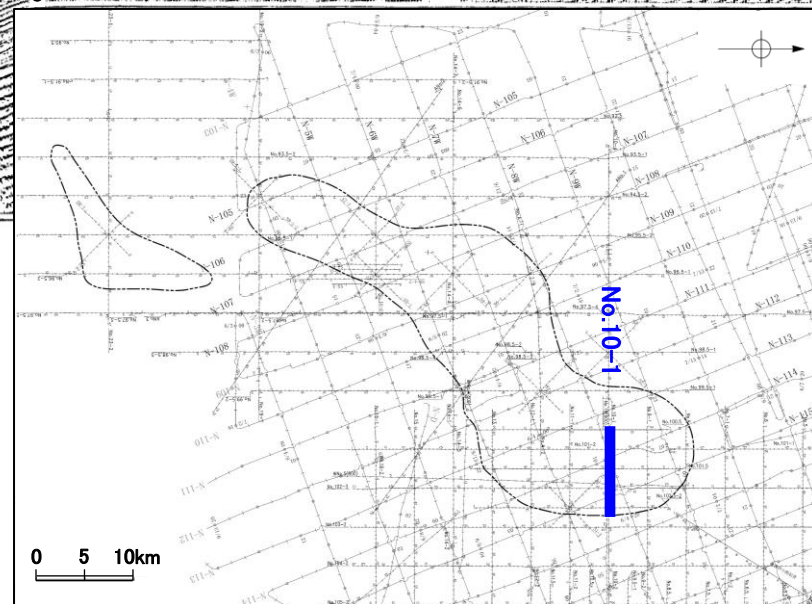
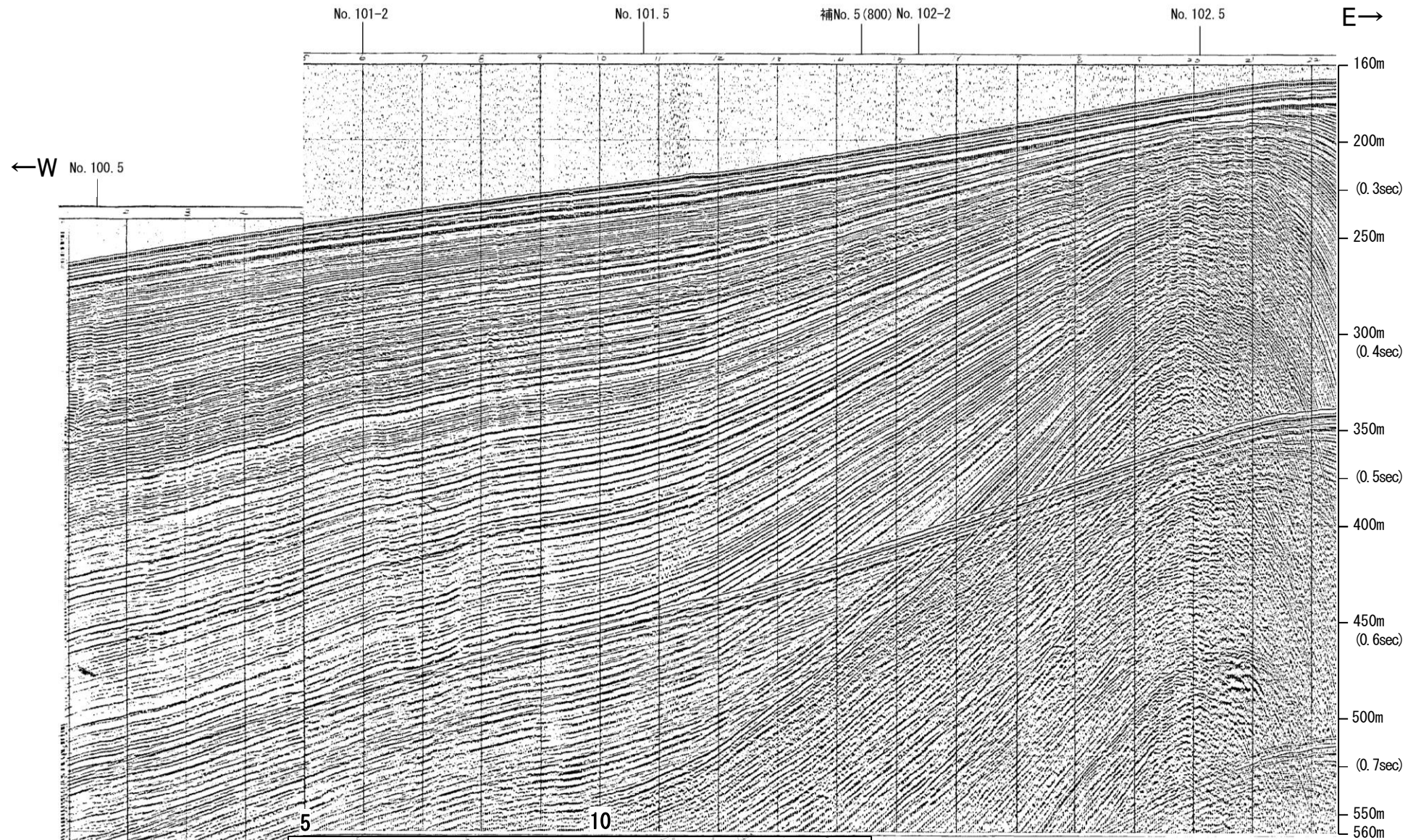


地質時代		地層名	
第四紀	完新世	A層	
	更新世	後期	B ₁ 層
		中期	B ₂ 層
		前期	B ₃ 層
第三紀	鮮新世	C ₁ 層	
	中新世	C ₂ 層	
	古第三紀	D層	
先第三紀		D層	

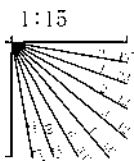


北陸電カスパーカー No.10-1

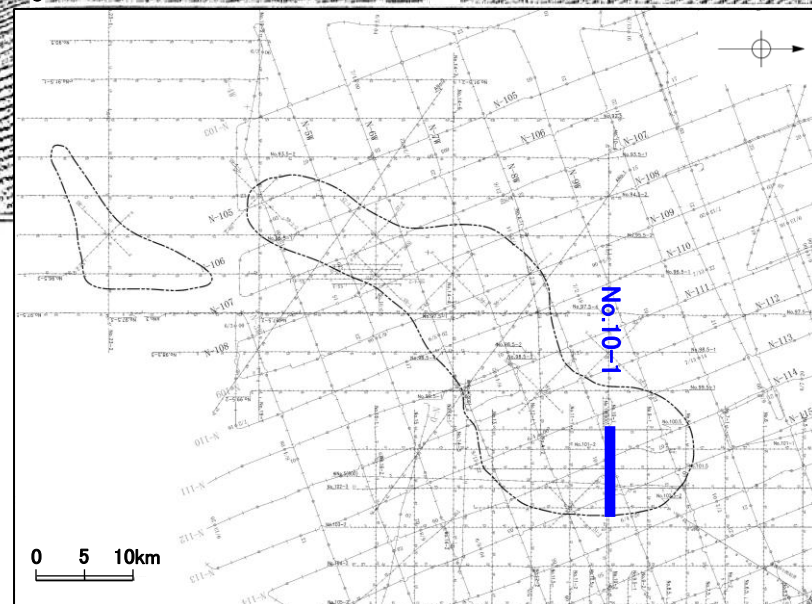

第1144回審査会合以降に追加したデータ



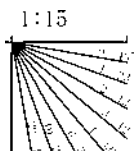
地質時代		地層名	
第四紀	完新世	A層	
	更新世	後期	B層
		中期	B層
		前期	B層
	第三紀	鮮新世	C層
中新世		D層	
古第三紀		D層	
先第三紀	D層		



小断層群密集域

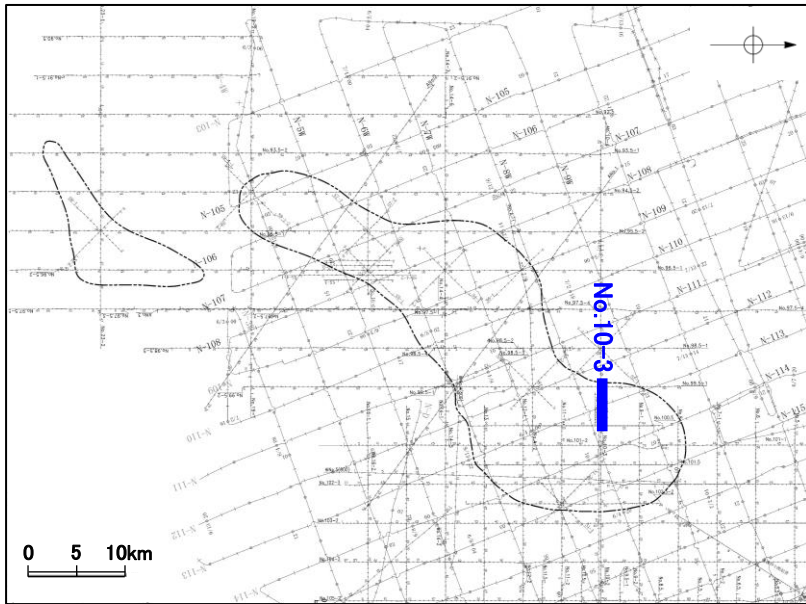
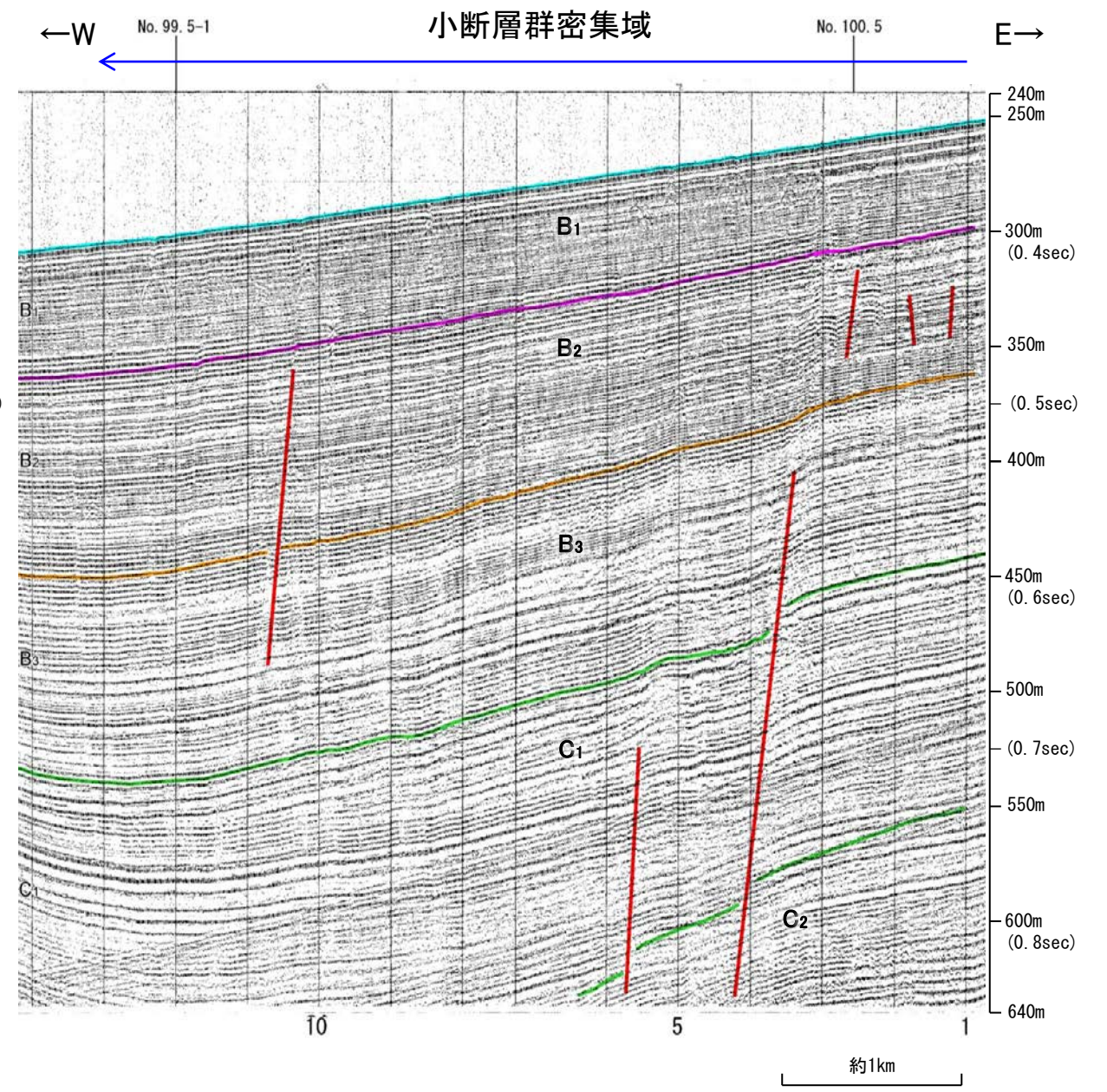
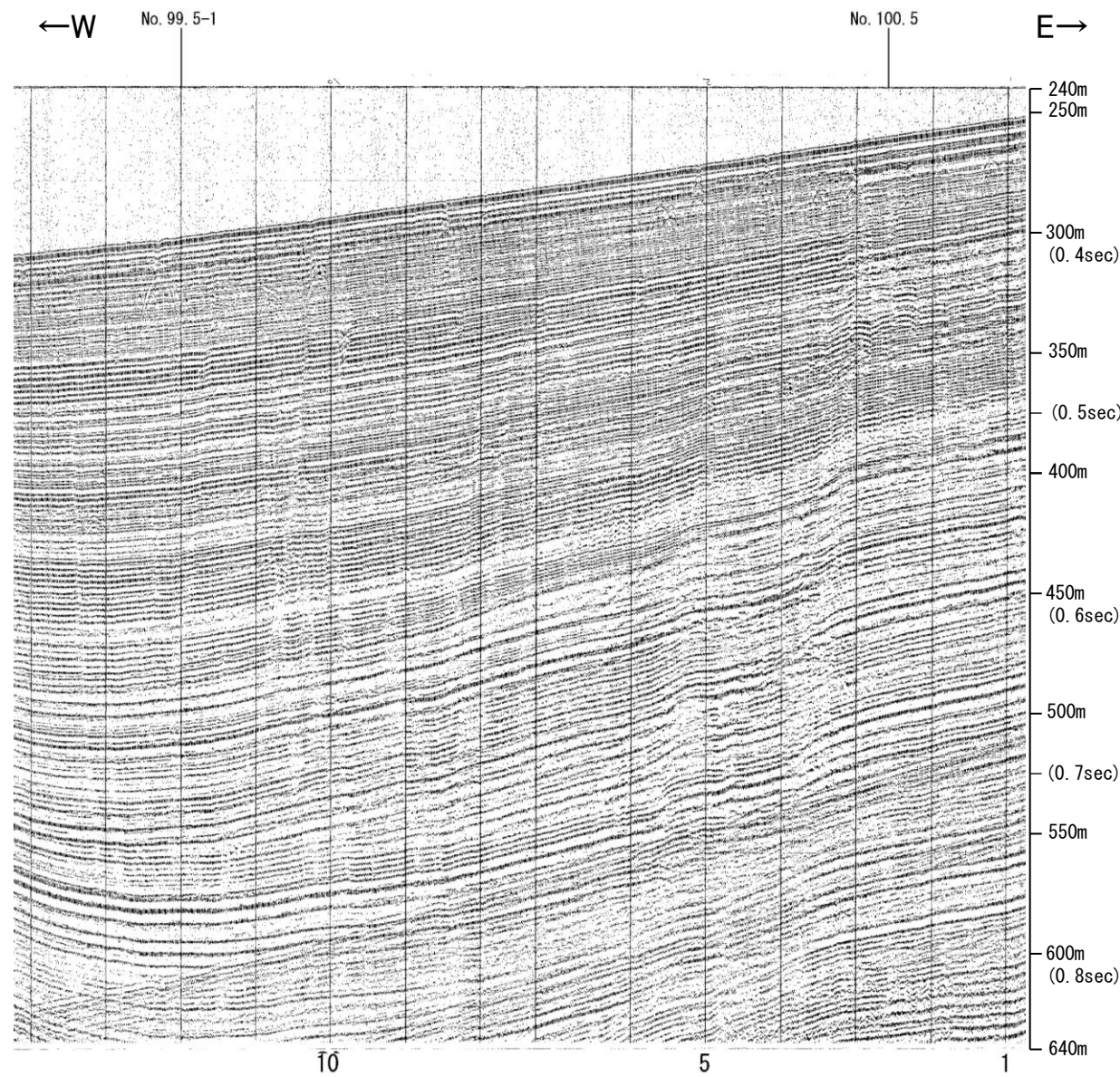


地質時代		地層名	
第四紀	完新世	A層	
	更新世	後期	B ₁ 層
		中期	B ₂ 層
		前期	B ₃ 層
	第三紀	鮮新世	C ₁ 層
中新世		D ₁ 層	
古第三紀		D ₂ 層	
先第三紀	D ₃ 層		



北陸電カスパーカー No.10-3

第1144回審査会合以降に追加したデータ

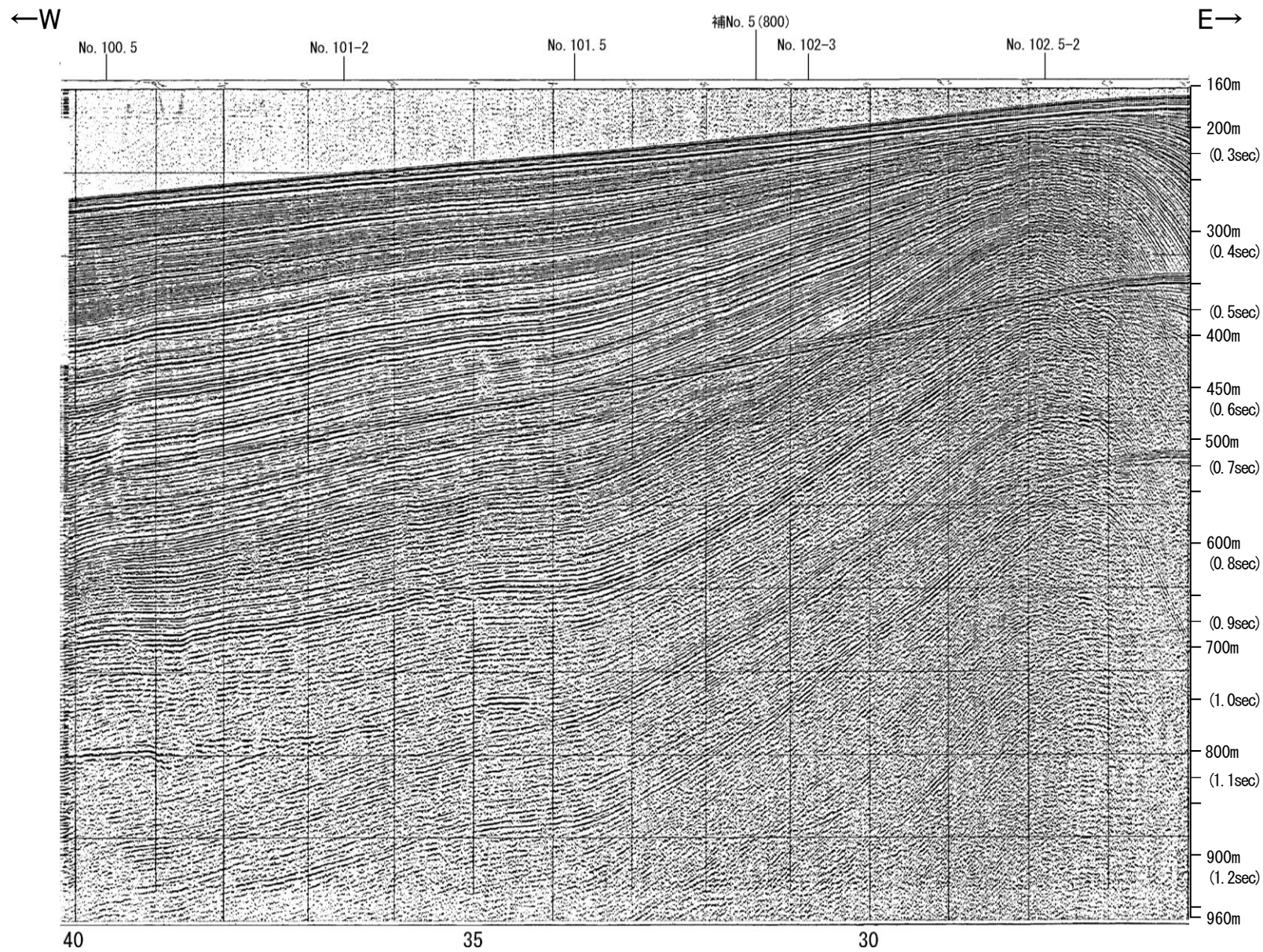
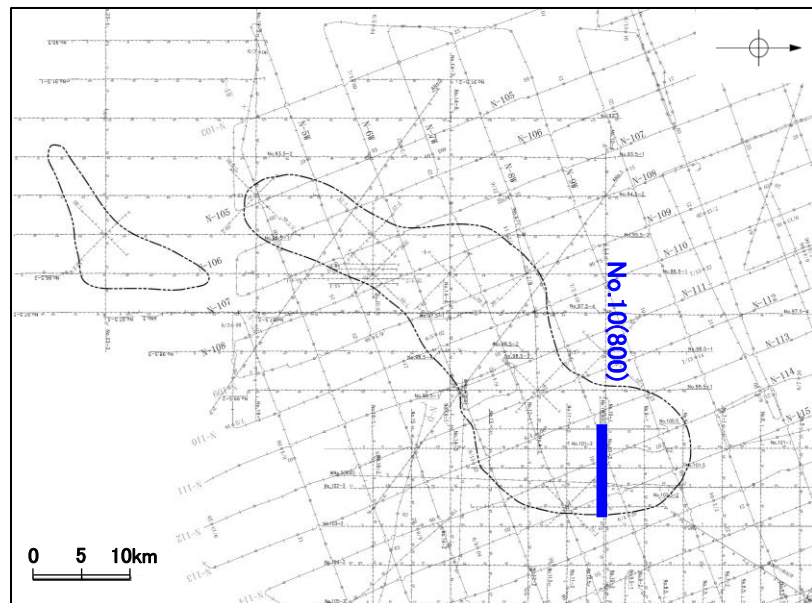


地質時代		地層名	
第四紀	完新世	A層	
	更新世	後期	B ₁ 層
		中期	B ₂ 層
		前期	B ₃ 層
	第三紀	新第三紀	C ₁ 層
中新世		C ₂ 層	
		D層	
古第三紀	D層		
先第三紀	D層		

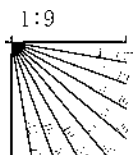
1:15

北陸電カスパーカー No.10(800)

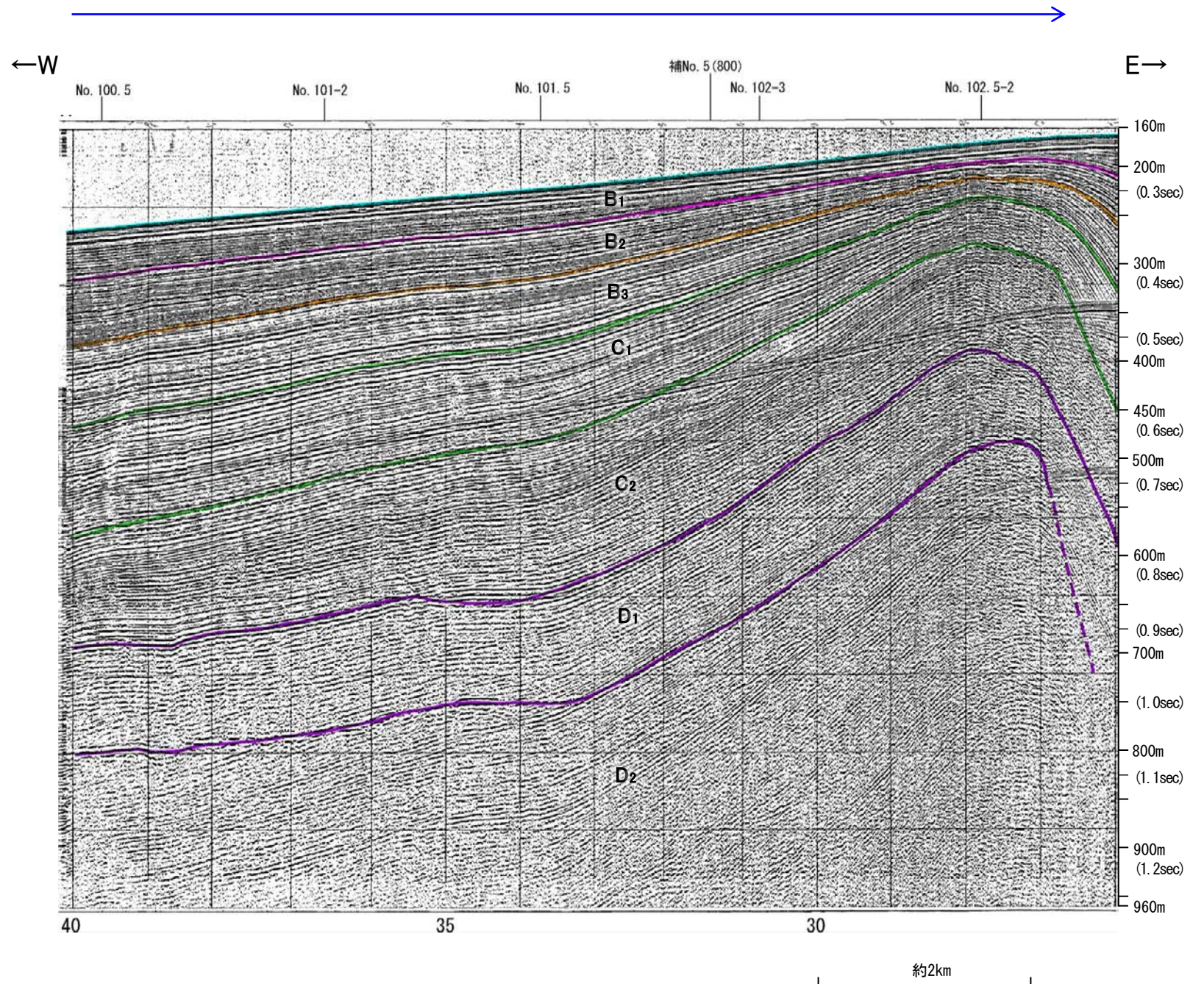
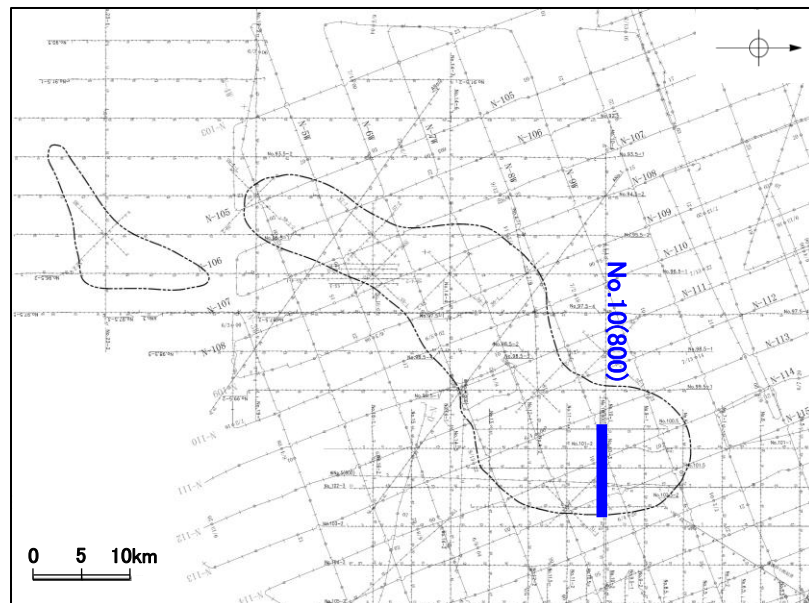
第1144回審査会合以降に追加したデータ



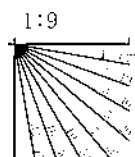
地質時代		地層名	
第四紀	完新世	A層	
	更新世	後期	B ₁ 層
		中期	B ₂ 層
		前期	B ₃ 層
	鮮新世	C層	
第三紀	中新世	D ₁ 層	
	古第三紀	D ₂ 層	
先第三紀		D ₃ 層	



小断層群密集域

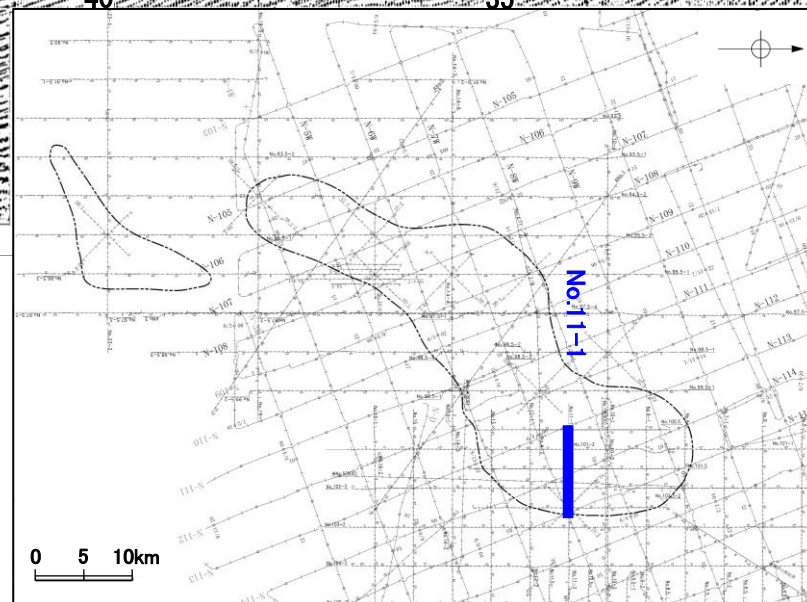



地質時代		地層名	
第四紀	完新世	A層	
	更新世	後期	B ₁ 層
		中期	B ₂ 層
			B ₃ 層
	前期	C層	
第三紀	鮮新世	C層	
	中新世	D層	
	古第三紀	D層	
先第三紀	D層		

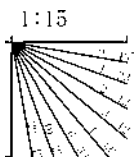


北陸電カスパーカー No.11-1

第1144回審査会合以降に追加したデータ

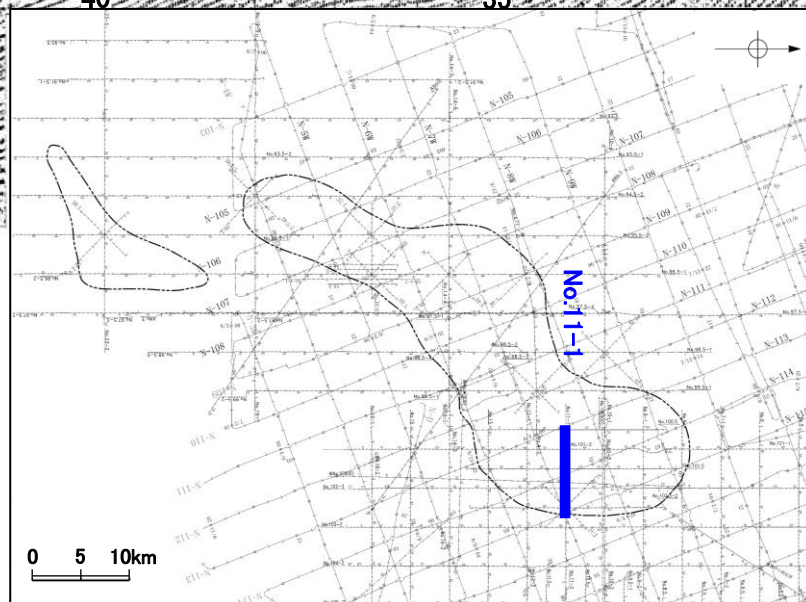
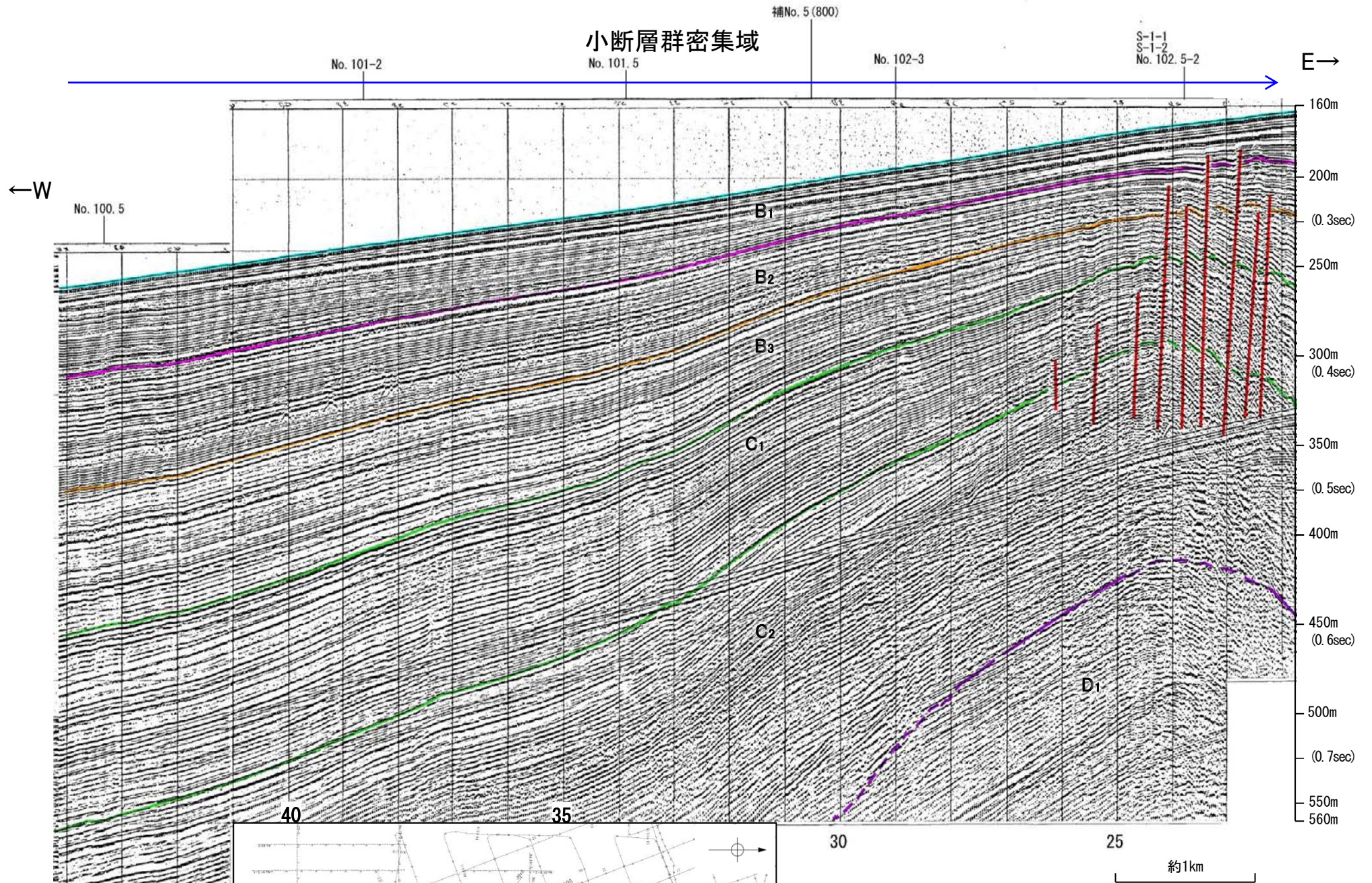


地質時代		地層名	
第四紀	完新世	A層	
	更新世	後期	B層
		中期	B層
		前期	B層
第三紀	鮮新世	C層	C層
		D層	D層
	中新世	D層	D層
	古第三紀	D層	D層
先第三紀	D層	D層	

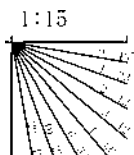


北陸電カスパーカー No.11-1

第1144回審査会合以降に追加したデータ



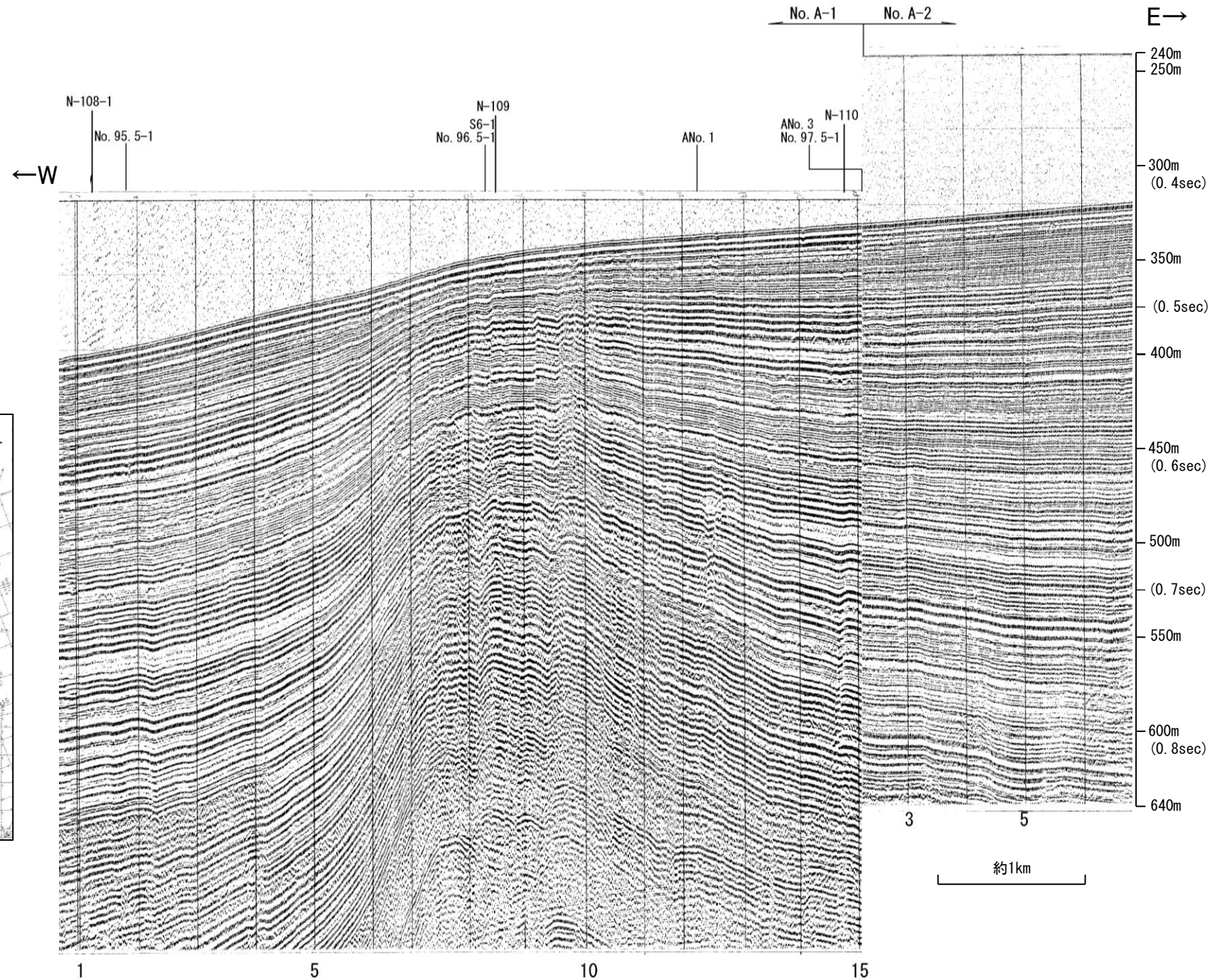
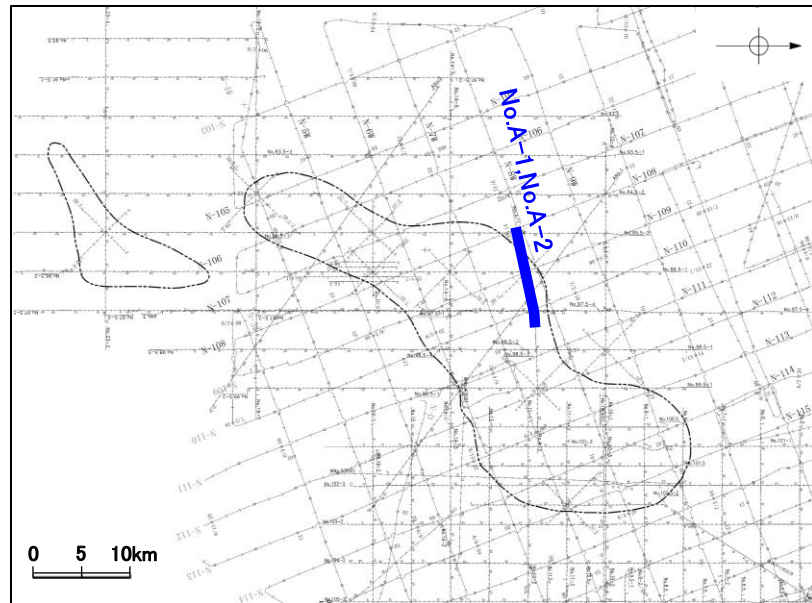
地質時代		地層名	
第四紀	完新世	A層	
	更新世	後期	B ₁ 層
		中期	B ₂ 層
		前期	B ₃ 層
	第三紀	鮮新世	C ₁ 層
中新世		C ₂ 層	
古第三紀		D ₁ 層	
先第三紀	D ₂ 層		



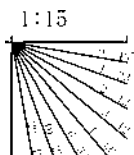
44

北陸電カスパーカー No.A-1, No.A-2

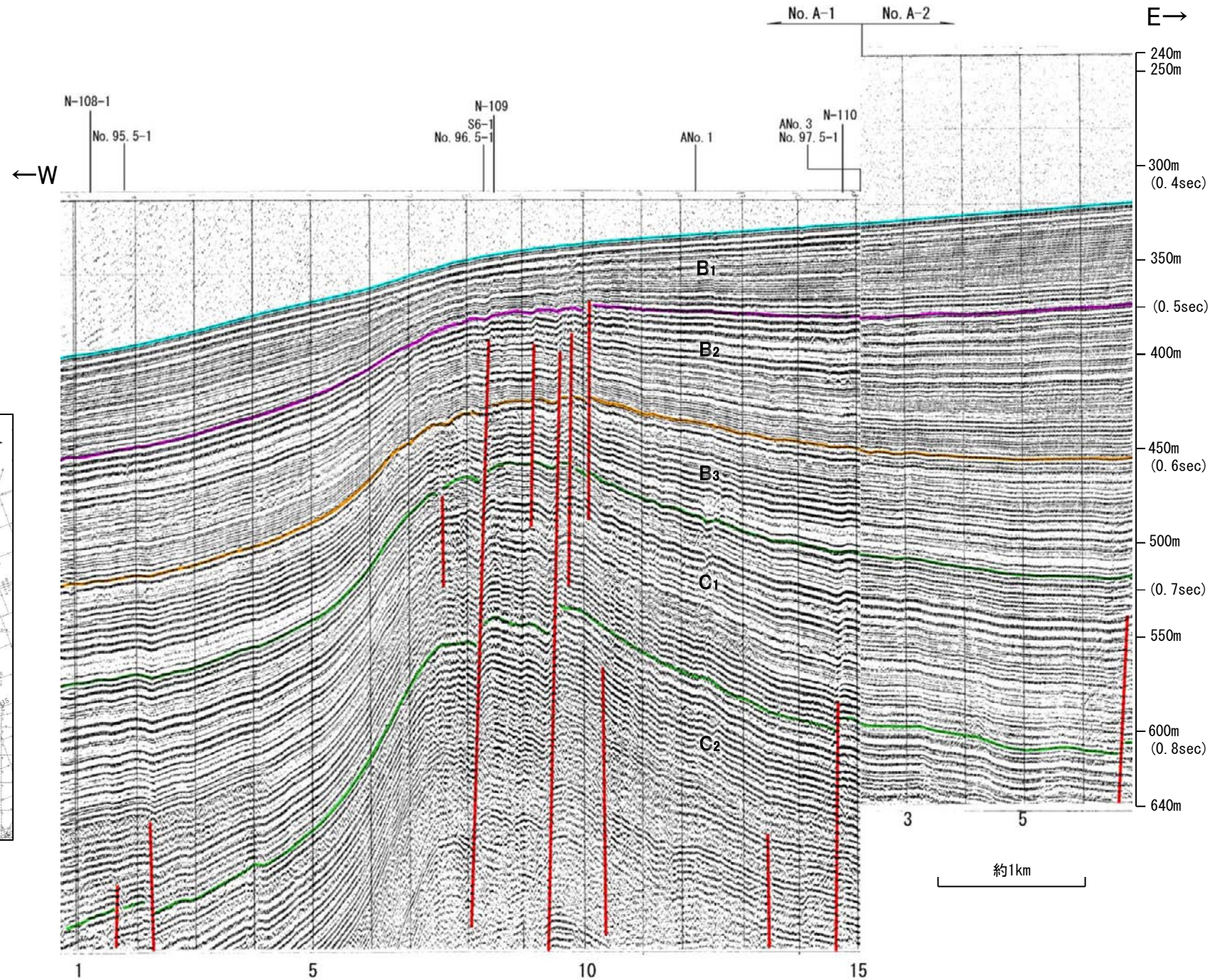
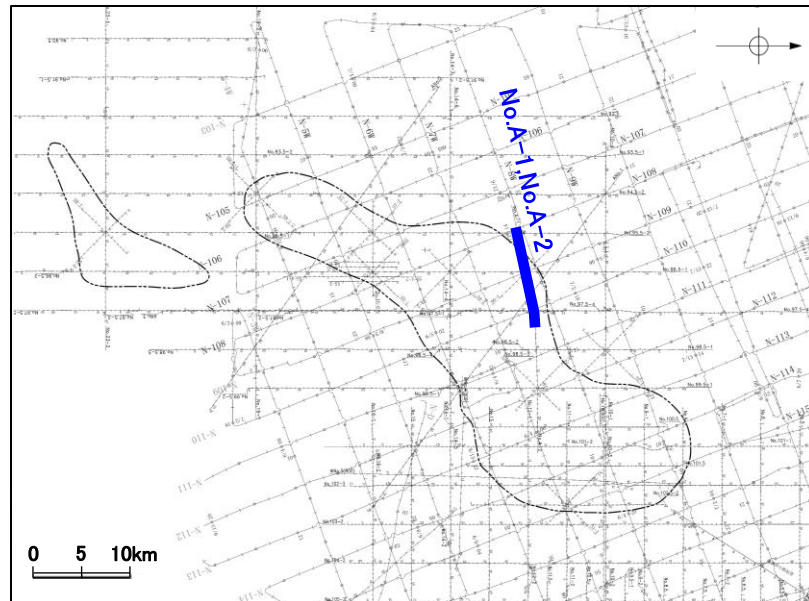
第1144回審査会合以降に追加したデータ



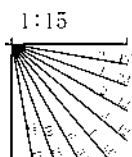
地質時代		地層名	
第四紀	完新世	A層	
	更新世	後期	B層
		中期	B層
		前期	C層
第三紀	鮮新世	C層	
	中新世	D層	
	古第三紀	D層	
先第三紀		D層	



小断層群密集域

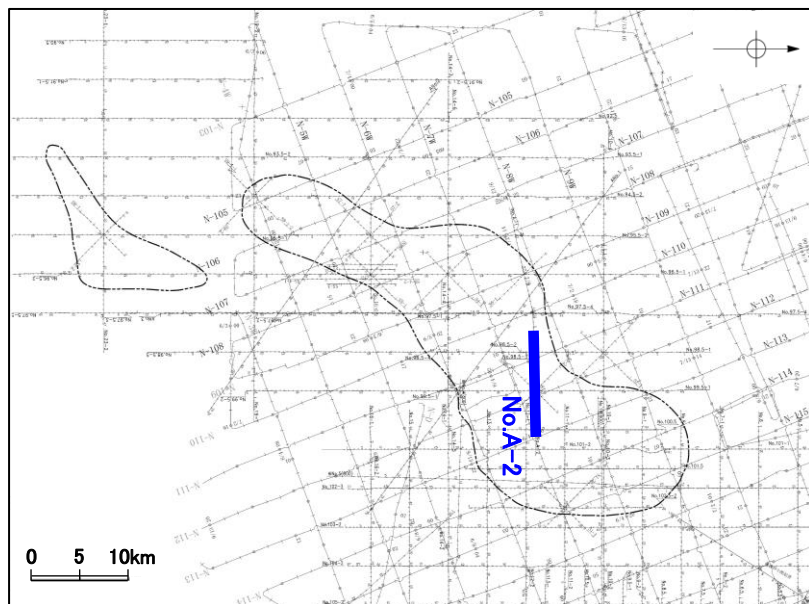
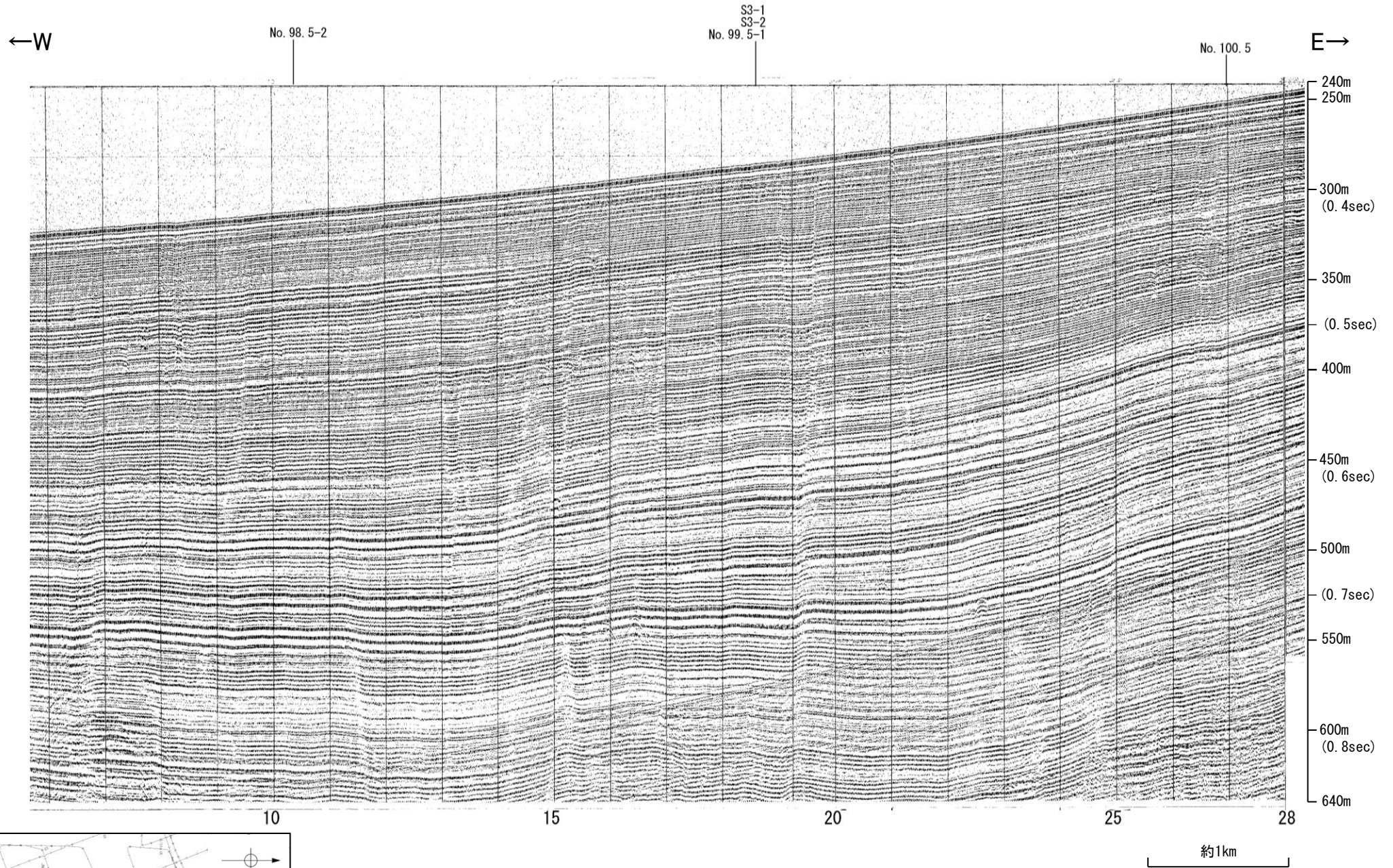


地質時代		地層名	
第四紀	完新世	A層	
	更新世	後期	B ₁ 層
		中期	B ₂ 層
		前期	B ₃ 層
	鮮新世	C層	
第三紀	中新世	D層	
	古第三紀	D層	
	先第三紀		

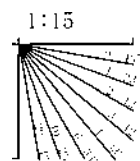


北陸電カスパーカー No.A-2

第1144回審査会合以降に追加したデータ

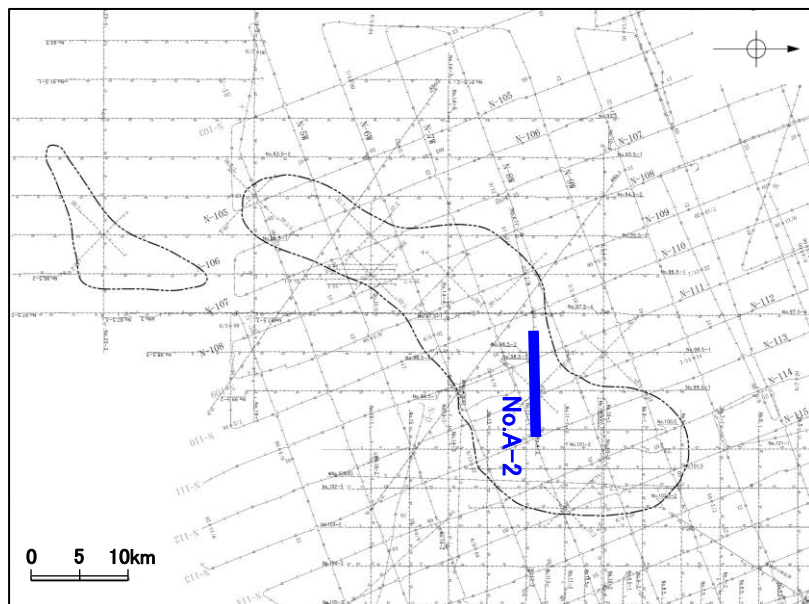
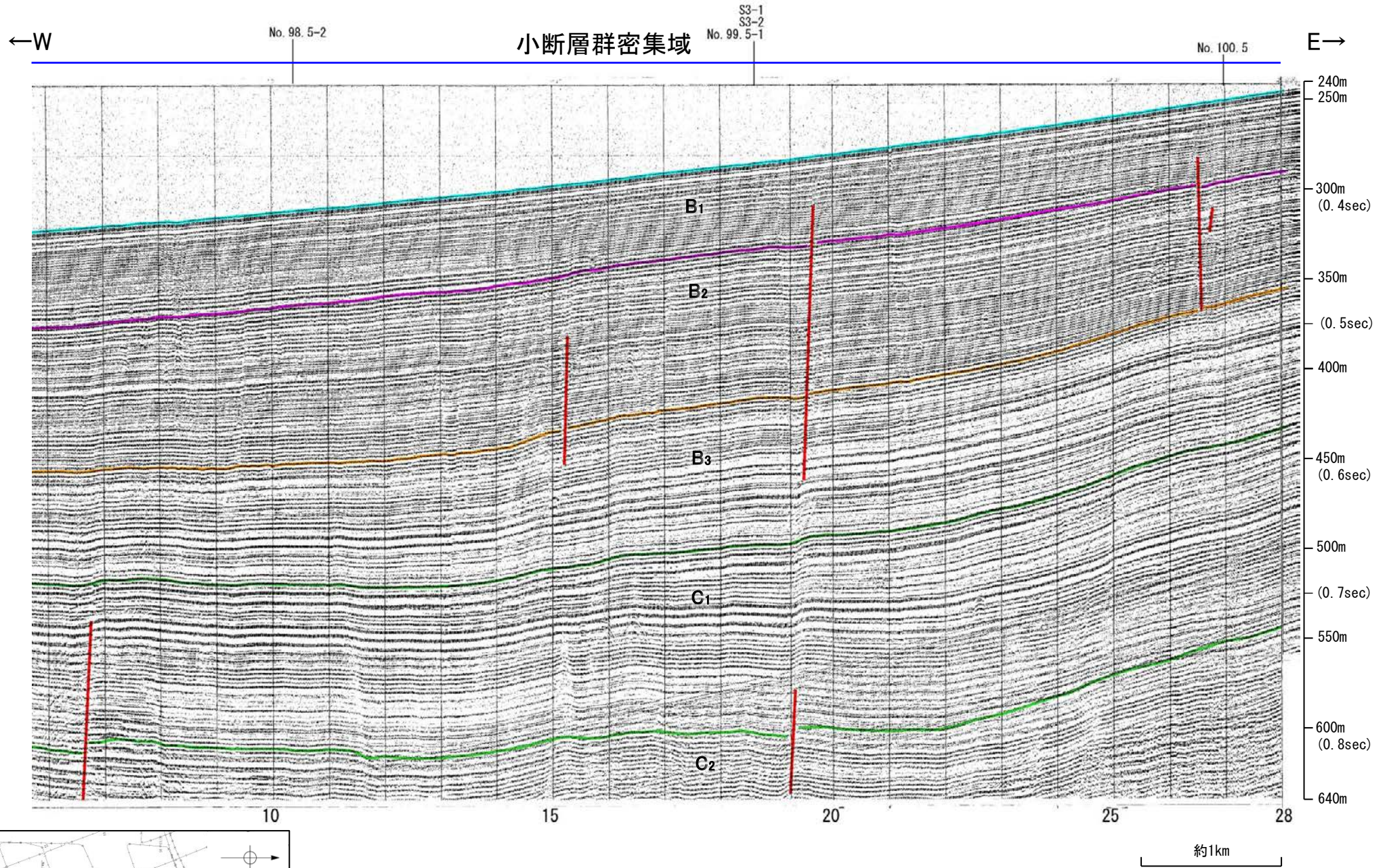


地質時代		地層名	
第四紀	完新世	A層	
	更新世	後期	B ₁ 層
		中期	B ₂ 層
			B ₃ 層
	前期	C層	
第三紀	新第三紀	D層	
	古第三紀	D層	
先第三紀		D層	



北陸電カスパーカー No.A-2

第1144回審査会合以降に追加したデータ



地質時代		地層名	
第四紀	完新世	A層	
	更新世	後期	B ₁ 層
		中期	B ₂ 層
			B ₃ 層
	前期	C ₁ 層	
第三紀	鮮新世	C ₂ 層	
	中新世	D ₁ 層	
		D ₂ 層	
古第三紀		D ₃ 層	
先第三紀		D ₄ 層	

