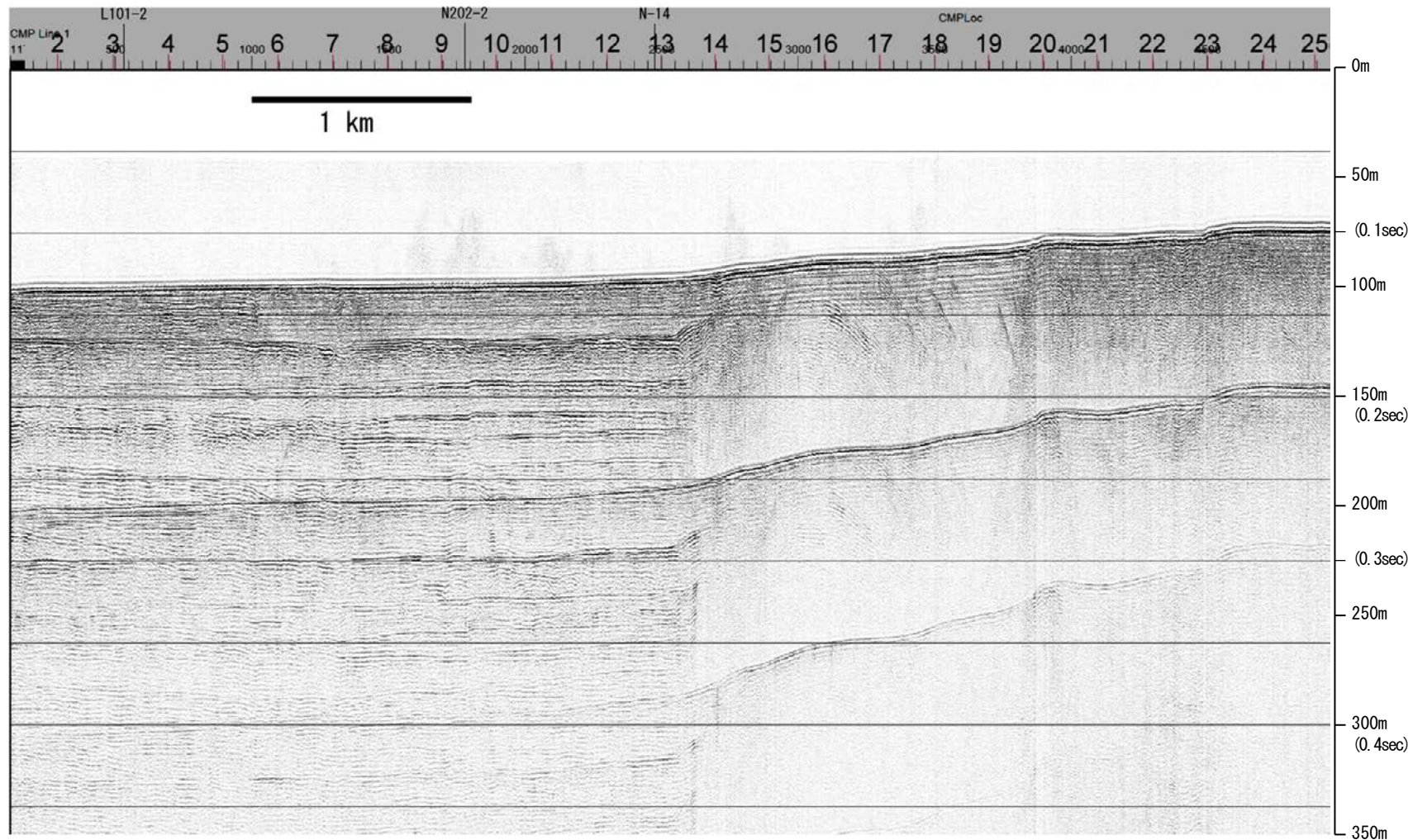
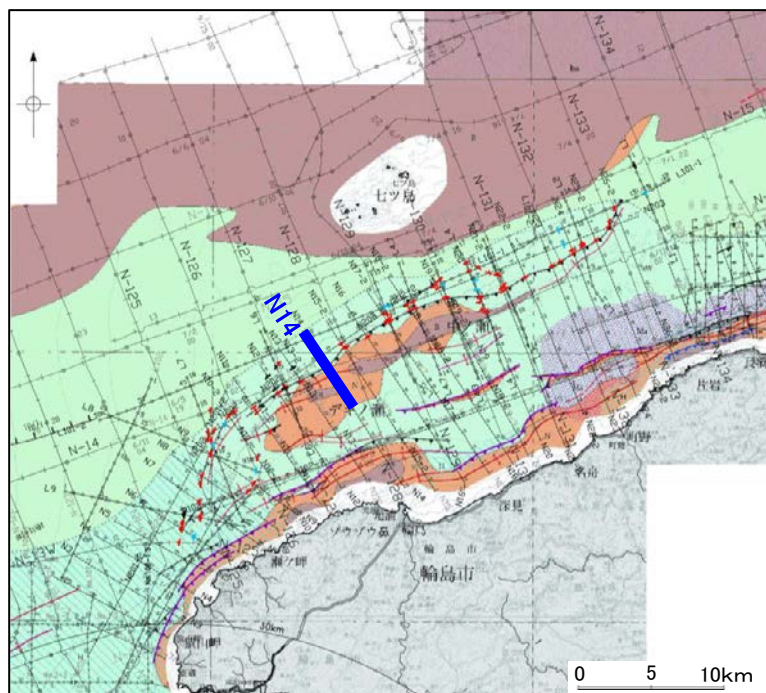


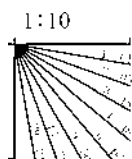
産総研ブーマー N14

←NW

SE→



地質時代		地層名	
第四紀	完新世	Q層	A層
	後期		B層
	更新世	中期	B層
	前期	B層	
第三紀	鮮新世	C層	C層
	中新世	D層	D層
	古第三紀	D層	D層
先第三紀		D層	D層


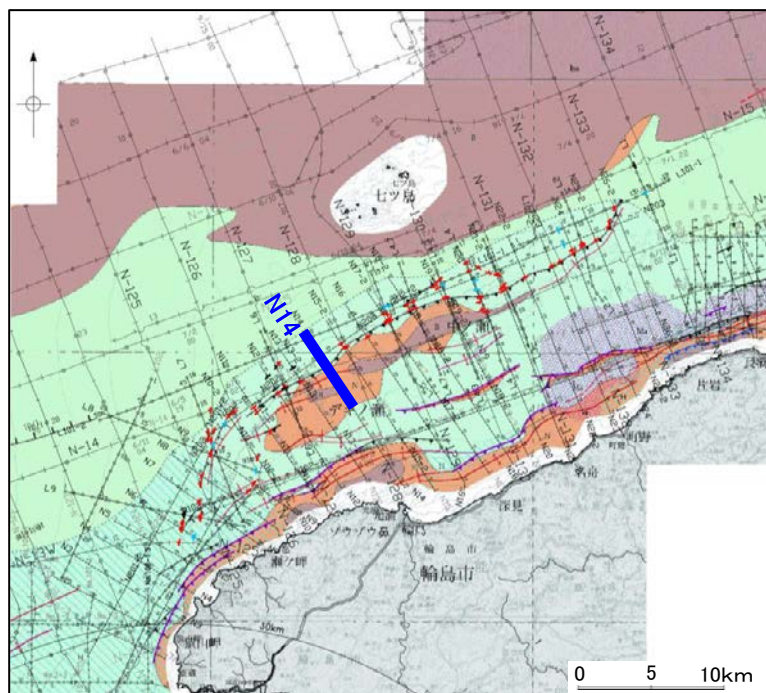


産総研ブーマー N14

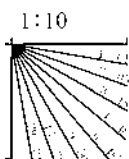
←NW

SE→

猿山岬北方沖断層



地質時代		地層名	
第四紀	完新世	Q層	A層
	後期		B層
	更新世	中期	B層
		前期	B層
			C層
第三紀	鮮新世		C層
	中新世		D層
古第三紀			D層
先第三紀			D層

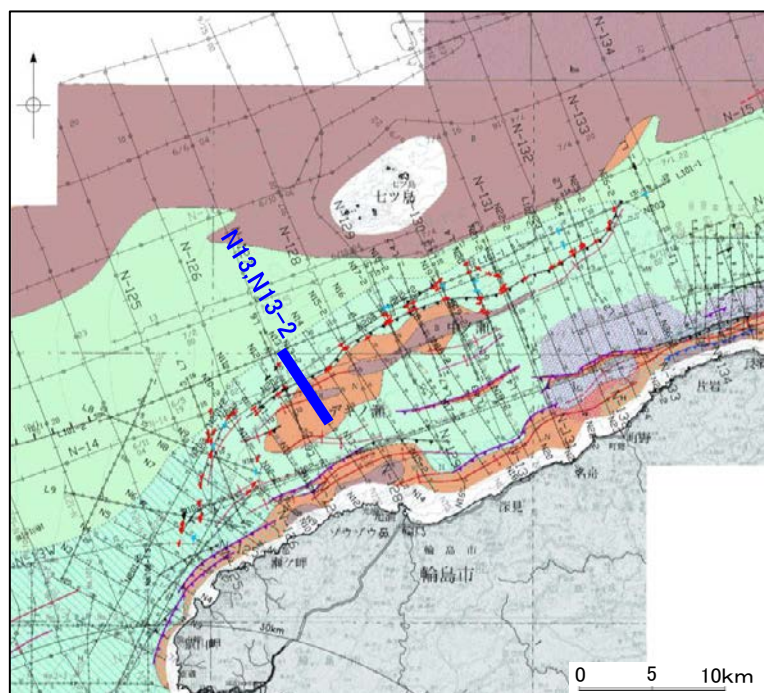
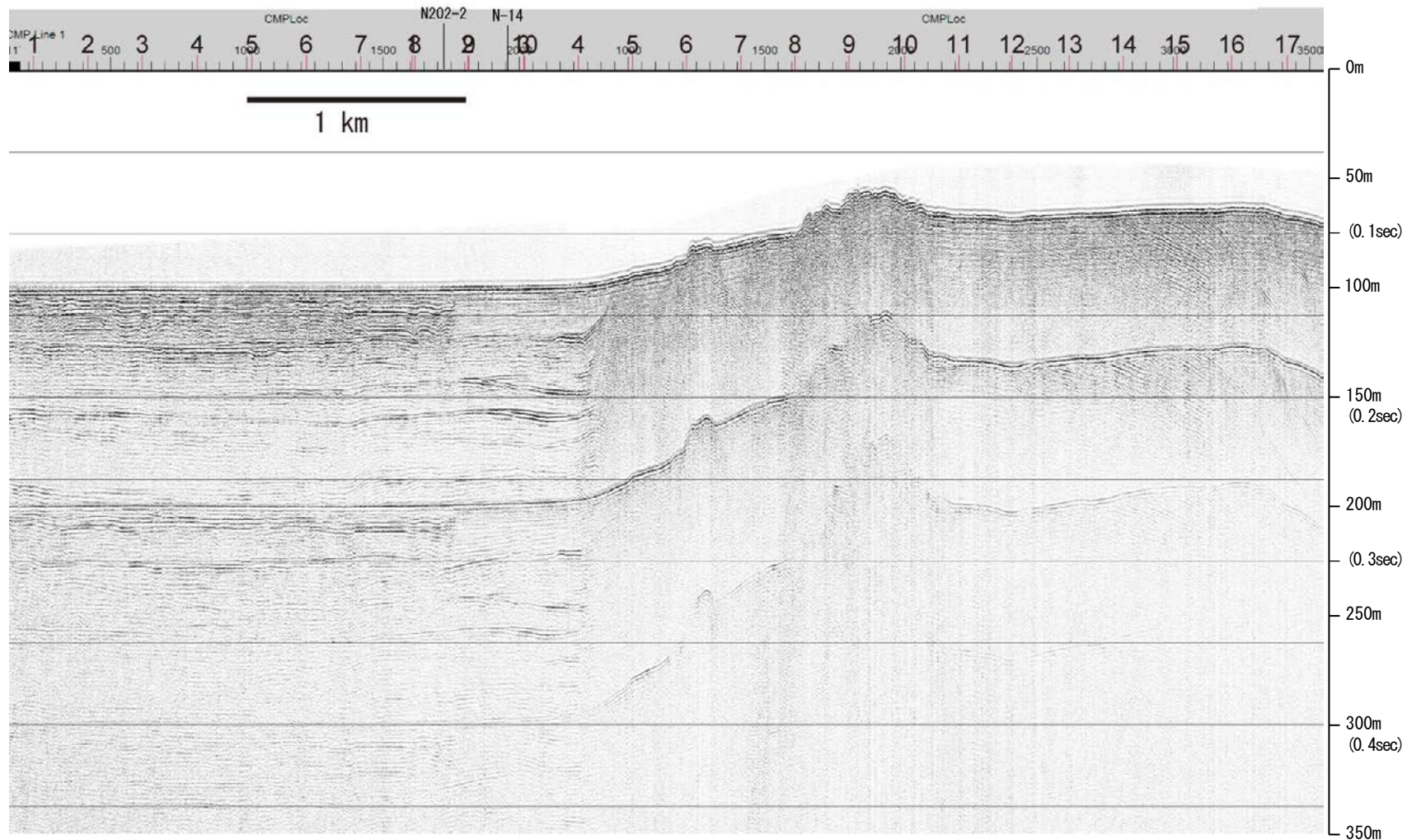


※この図面は、産業技術総合研究所の海上音波探査の記録を北陸電力が独自に解析・作成したものである

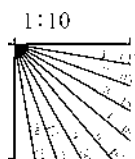
産総研ブーマー N13,N13-2

←NW

SE→



地質時代		地層名	
第四紀	完新世	Q層	A層
	後期		B層
	更新世	B層	B層
	中期		B層
前期	C層	C層	
第三紀	鮮新世	D層	C層
	中新世		D層
古第三紀			D層
先第三紀			D層

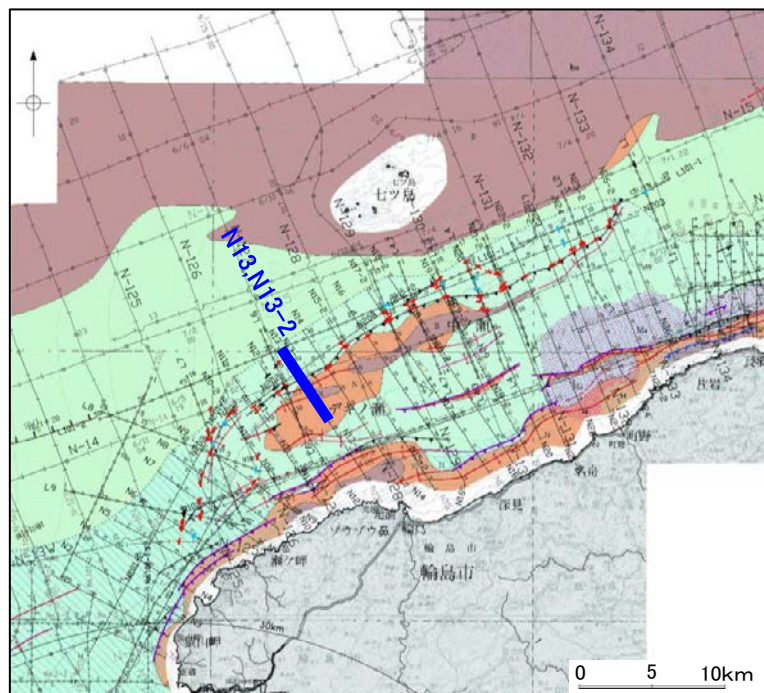
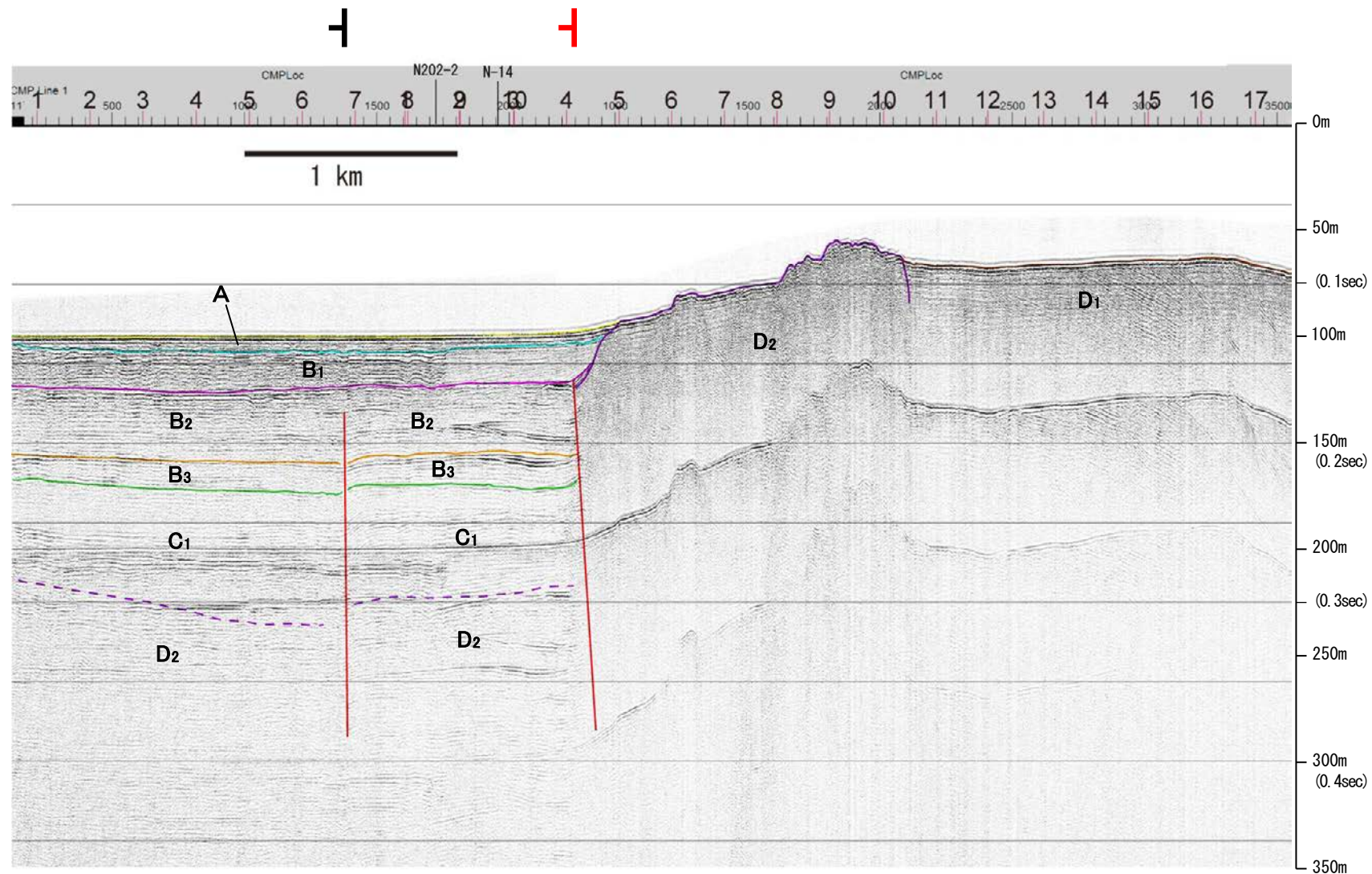


産総研ブーマー N13,N13-2

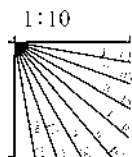
←NW

SE→

猿山岬北方沖断層



地質時代		地層名
第四紀	更新世	A層
	後期	B層
		B ₁ 層
	中期	B ₂ 層
		B ₃ 層
前期	C層	
第三紀	鮮新世	C ₁ 層
	中新世	D ₁ 層
		D ₂ 層
古第三紀		
先第三紀		



※この図面は、産業技術総合研究所の海上音波探査の記録を北陸電力が独自に解析・作成したものである

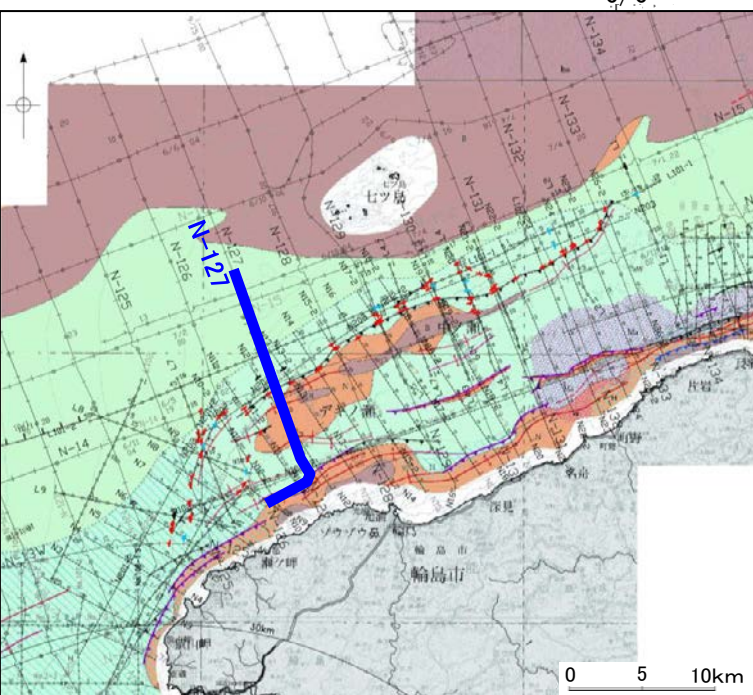
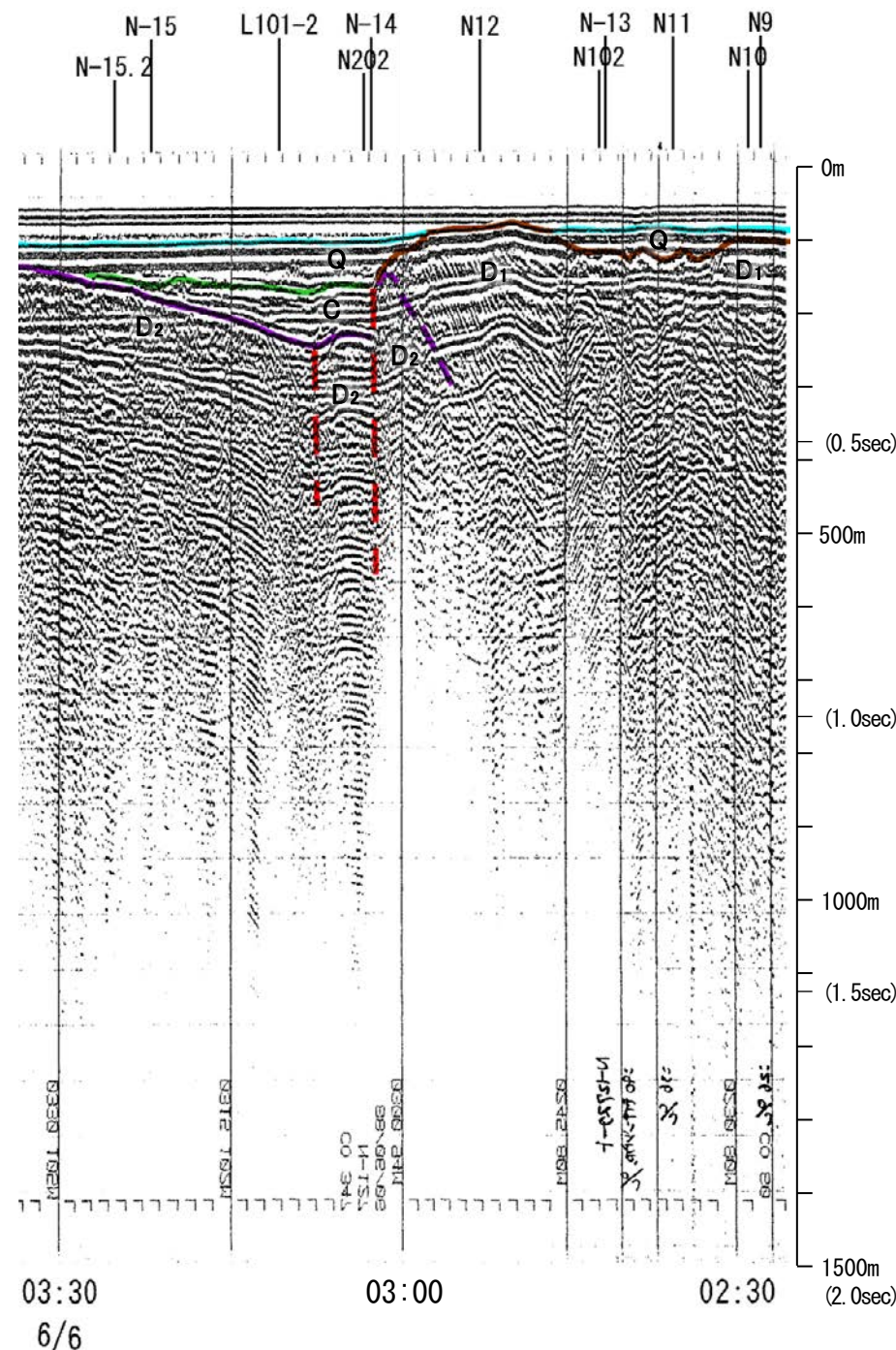
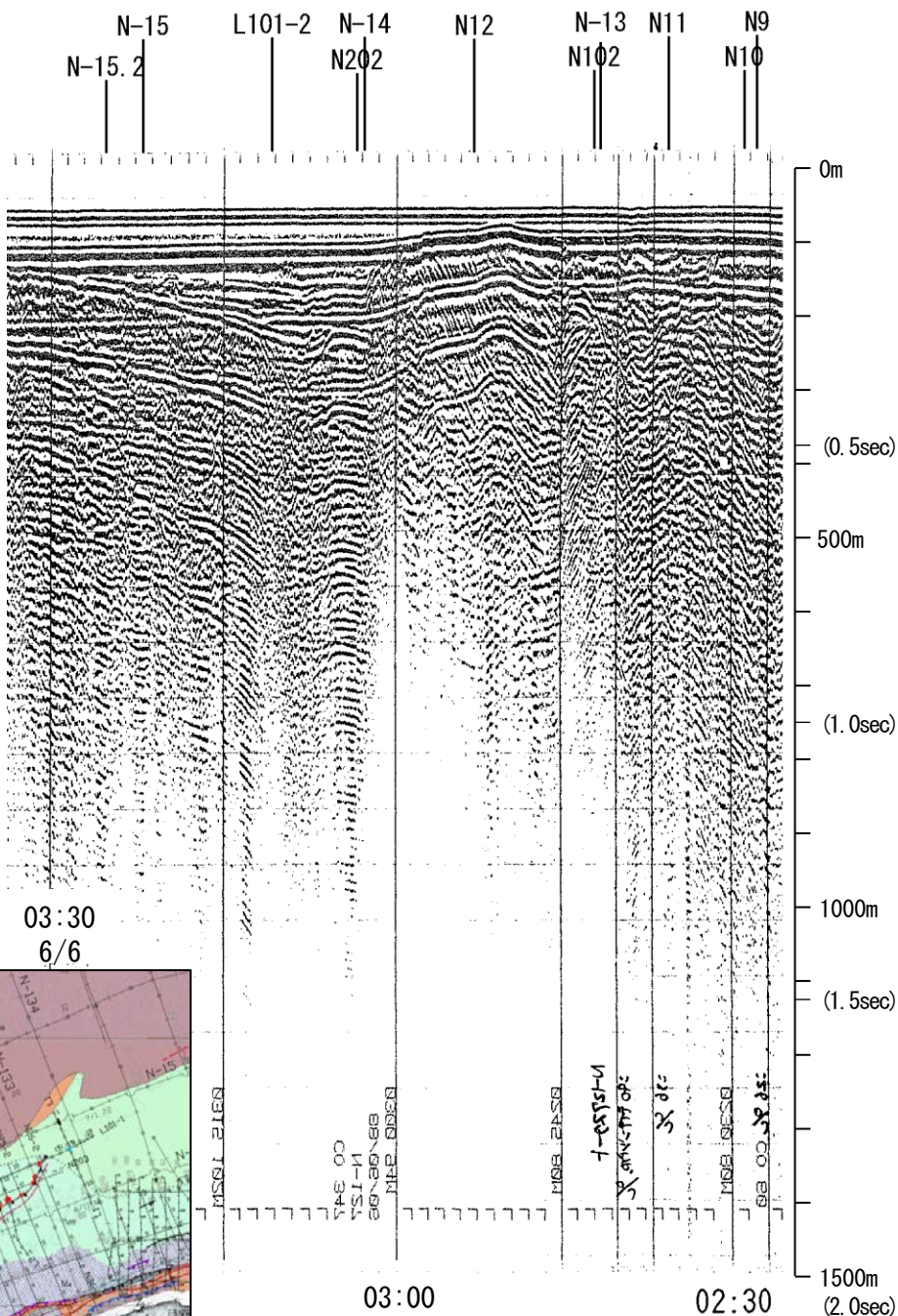
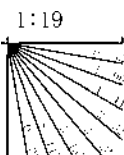
地質調査所エアガン N-127

←NW SE→

←NW SE→ 猿山岬北方沖断層

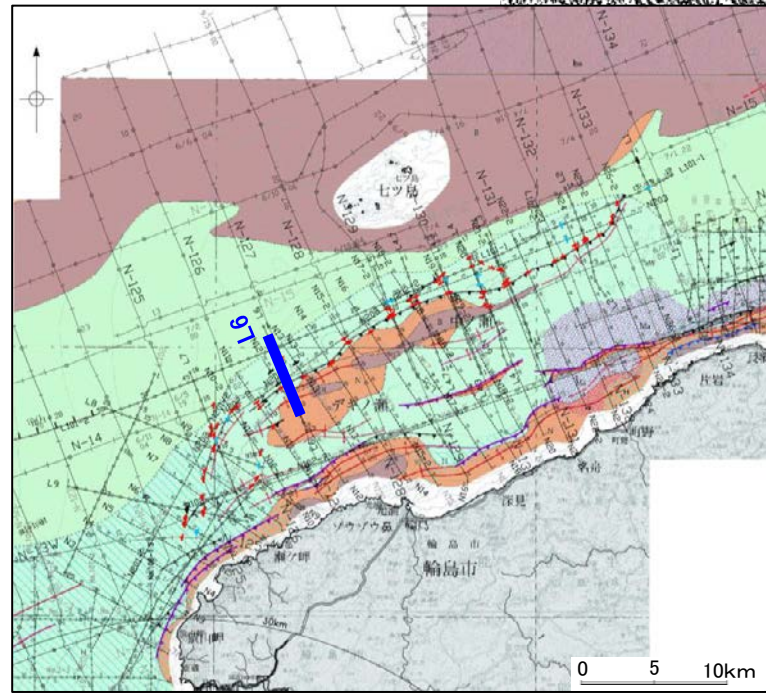
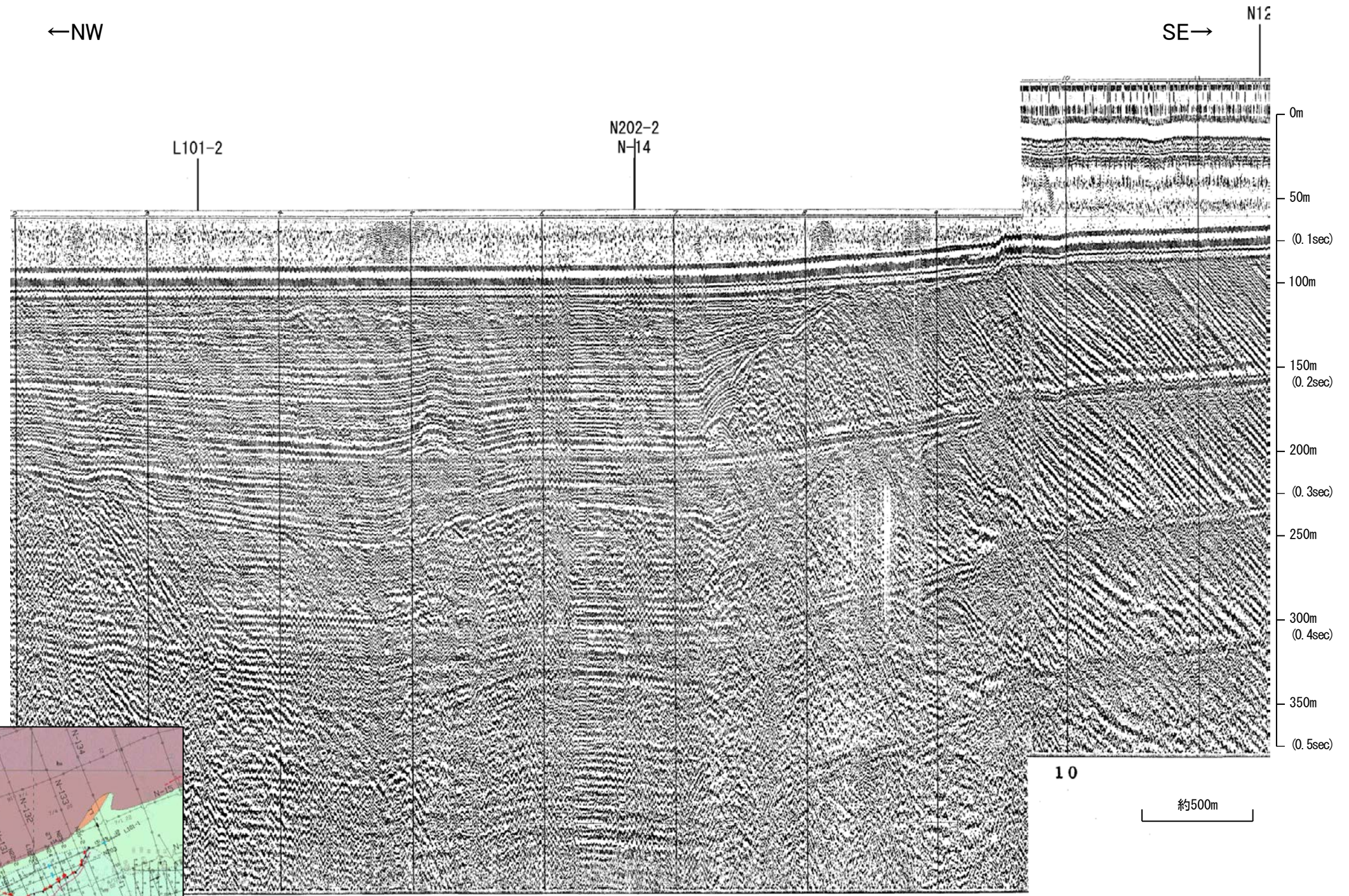


地質時代		地層名
第四紀	完新世	A層
	後期	B ₁ 層
		B ₂ 層
	中期	B ₃ 層
		B ₄ 層
前期	C層	
第三紀	鮮新世	C ₁ 層
	中新世	D ₁ 層
		D ₂ 層
古第三紀	D ₃ 層	
先第三紀	D ₄ 層	

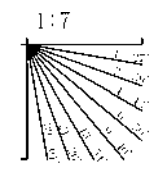


この図面は、地質調査所(現 産業技術総合研究所)の海上音波探査の記録を北陸電力が独自に解析・作成したものである

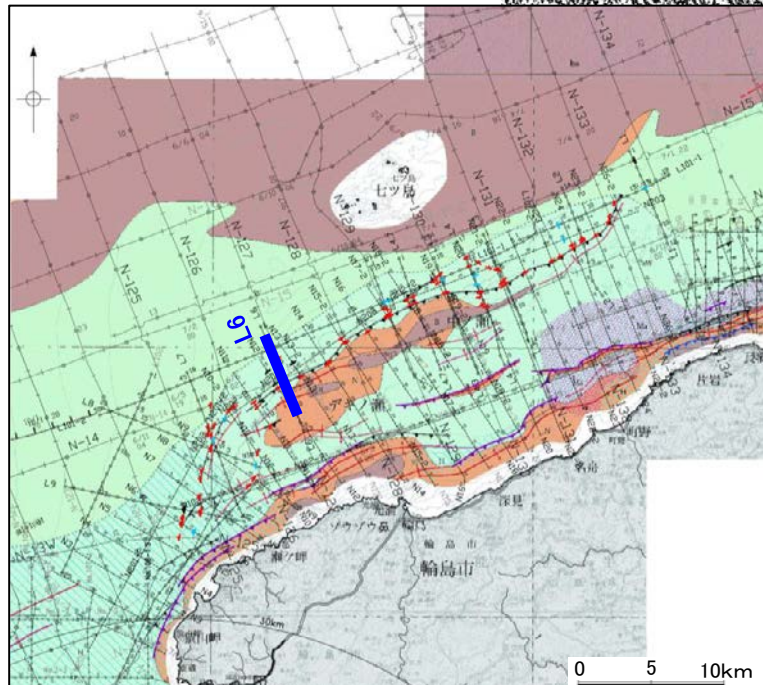
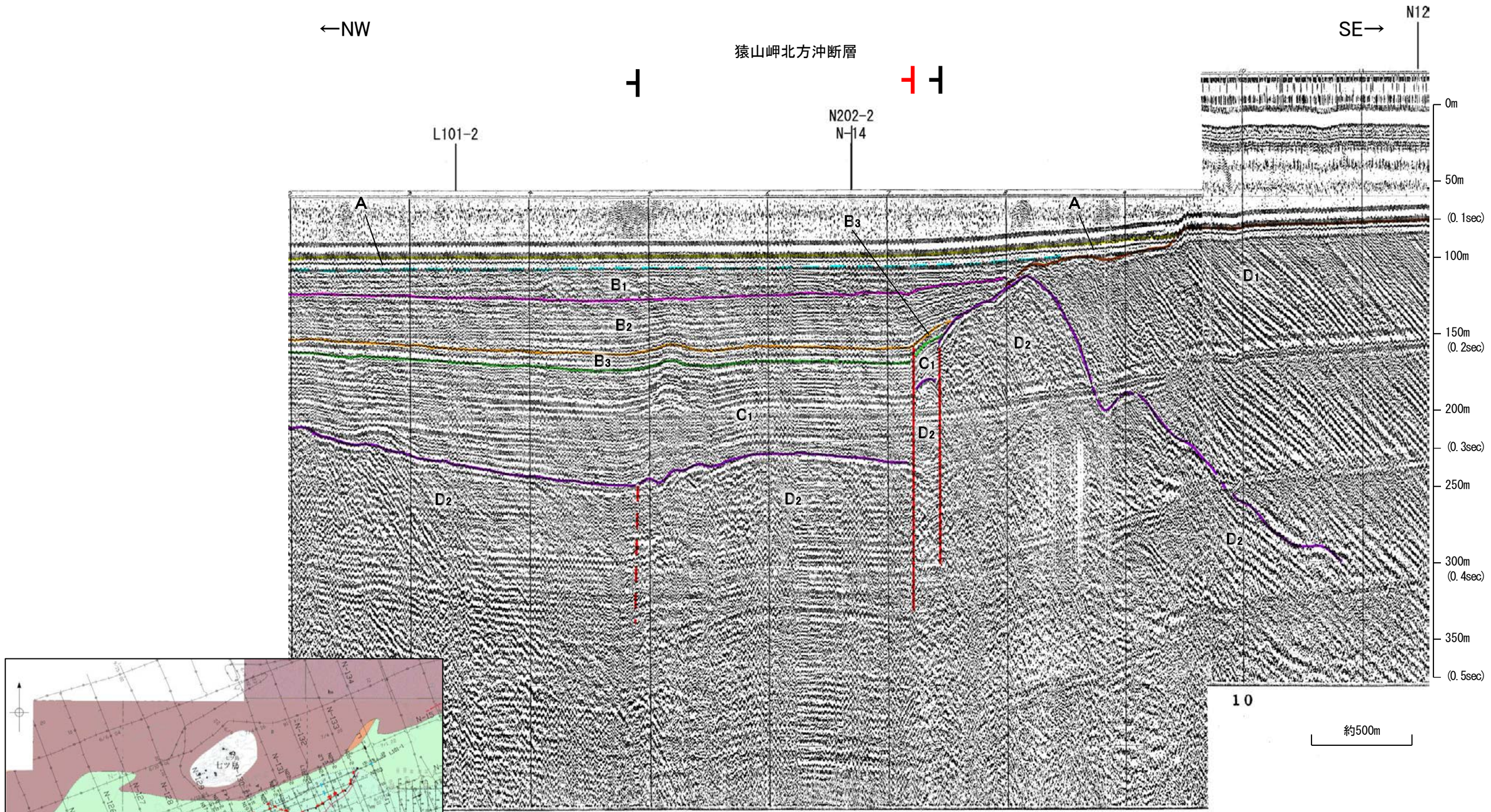
三澤(1997)ウォーターガン L6



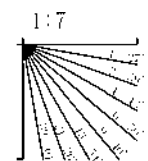
地質時代		地層名	
第四紀	更新世	後期	A層
	更新世	中期	B層
			B層
			B層
前期	C層		
新第三紀	鮮新世	C層	
	中新世	D層	
古第三紀		D層	
先第三紀		D層	



三澤(1997)ウォーターガン L6



地質時代		地層名	
第四紀	完新世	A層	
	更新世	後期	B ₁ 層
		中期	B ₂ 層 B ₃ 層
	前期	C ₁ 層	
	第三紀	D ₁ 層	
第三紀	鮮新世	C ₂ 層	
	中新世	D ₂ 層	
	古第三紀	D ₃ 層	
先第三紀	D ₄ 層		

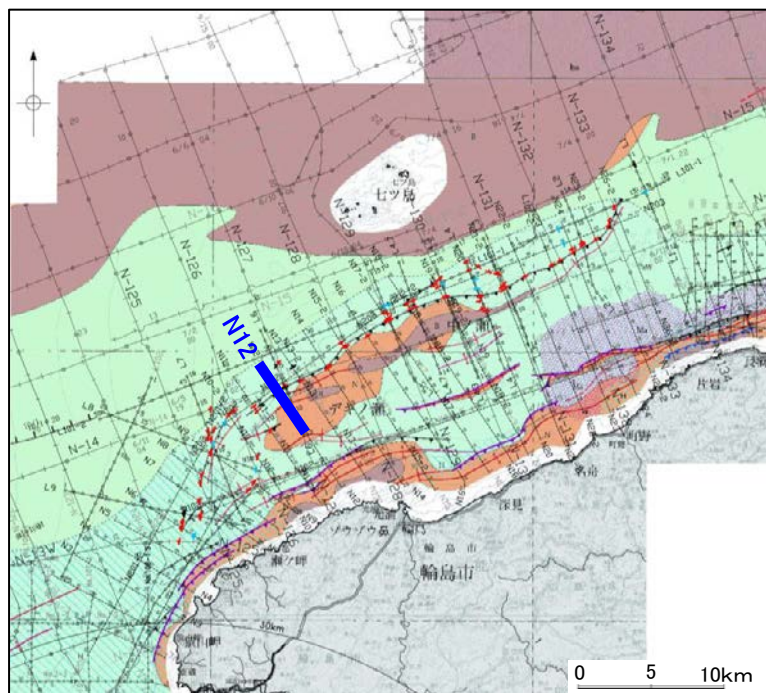
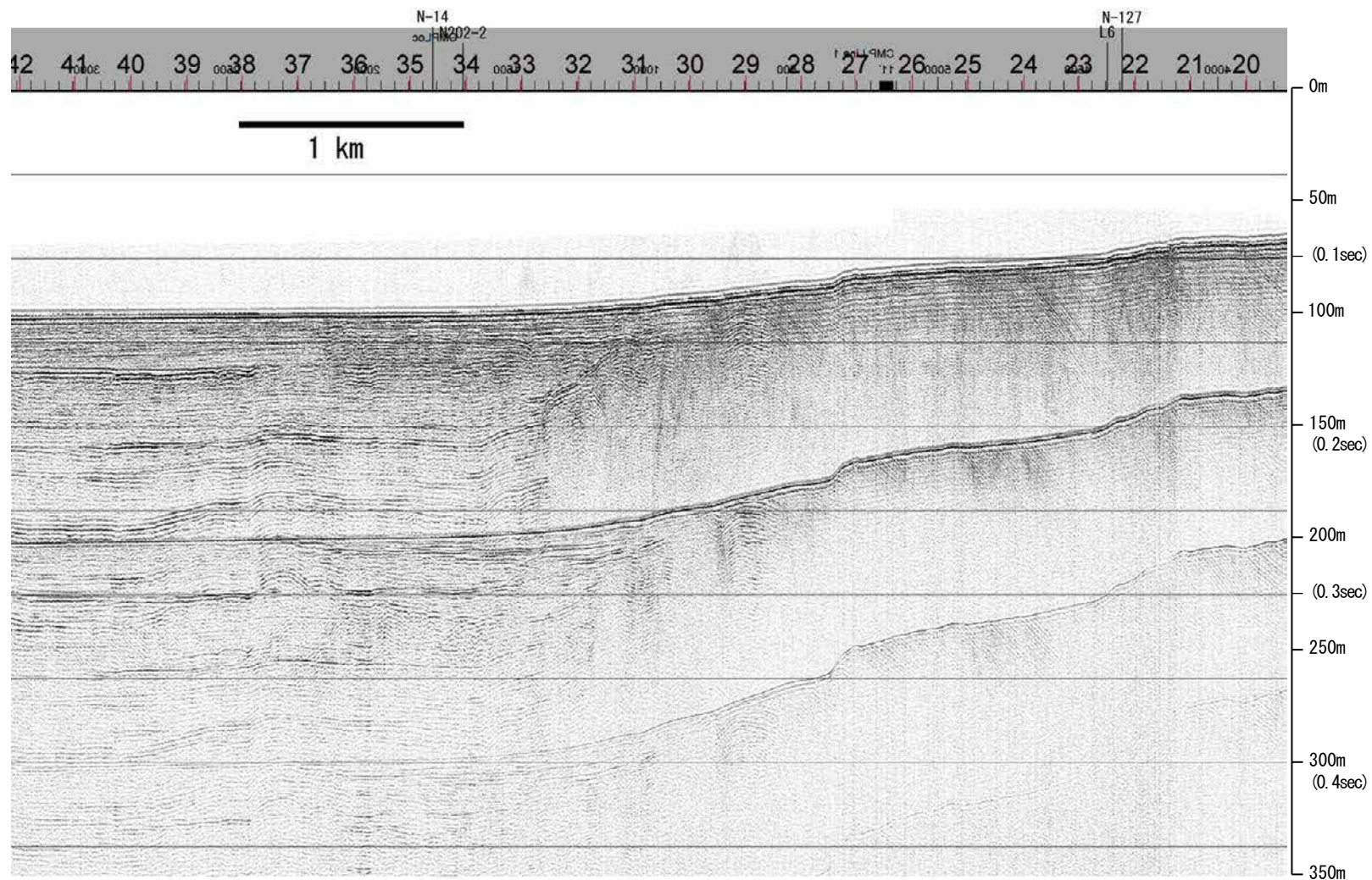


・この図面は、三澤(1997)の海上音波探査の記録を北陸電力が独自に解析・作成したものである

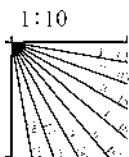
産総研ブーマー N12

←NW

SE→



地質時代		地層名	
第四紀	完新世	Q層	A層
	後期		B層
	更新世	中期	B層
	前期	B層	
第三紀	鮮新世	C層	C層
	中新世	D層	D層
	古第三紀	D層	D層
先第三紀		D層	D層

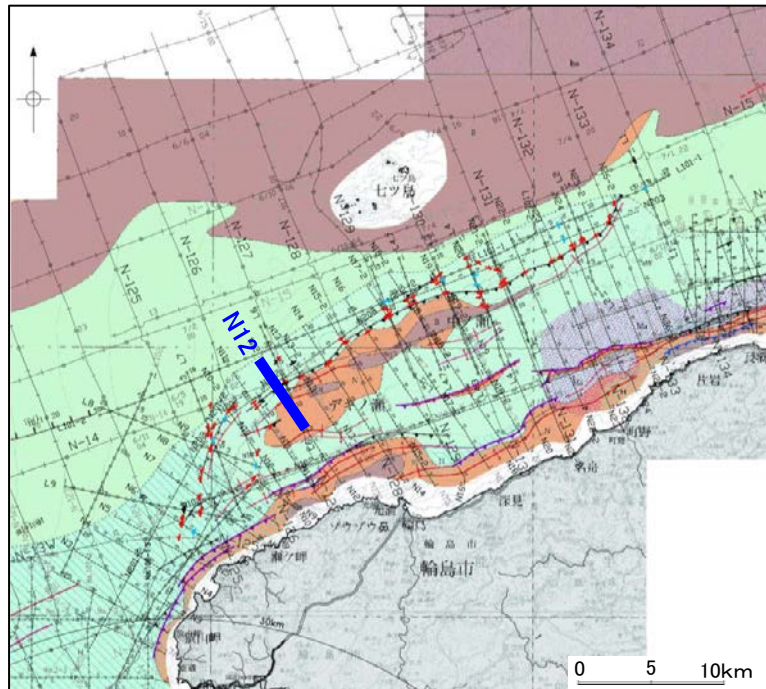
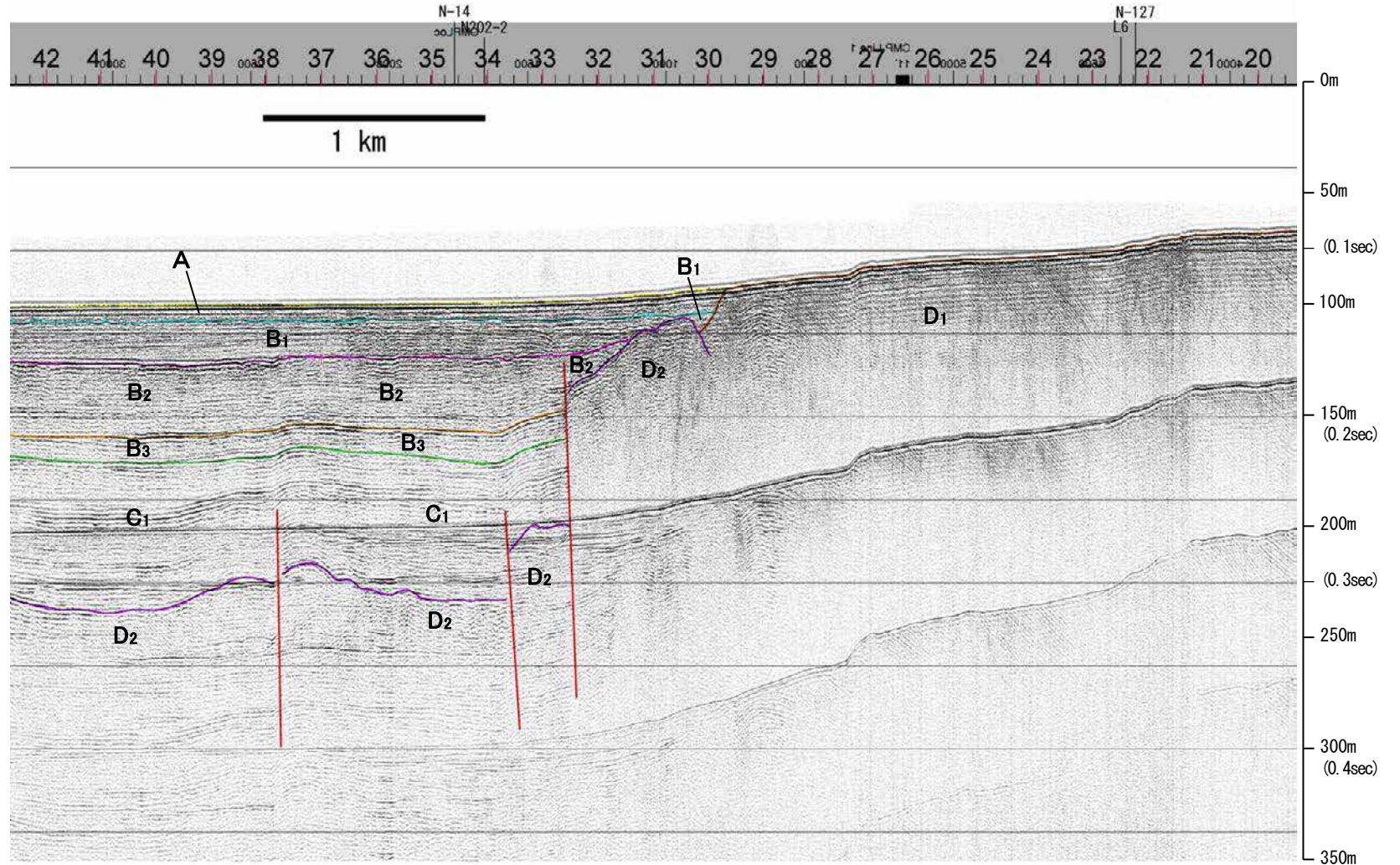


産総研ブーマー N12

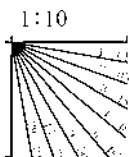
←NW

SE→

猿山岬北方沖断層



地質時代		地層名
第四紀	完新世	A層
	後期	B層
		B ₁ 層
	中期	B層
		B ₂ 層
前期	C層	
第三紀	鮮新世	C層
	中新世	D層
		D層
古第三紀	D層	
先第三紀	D層	

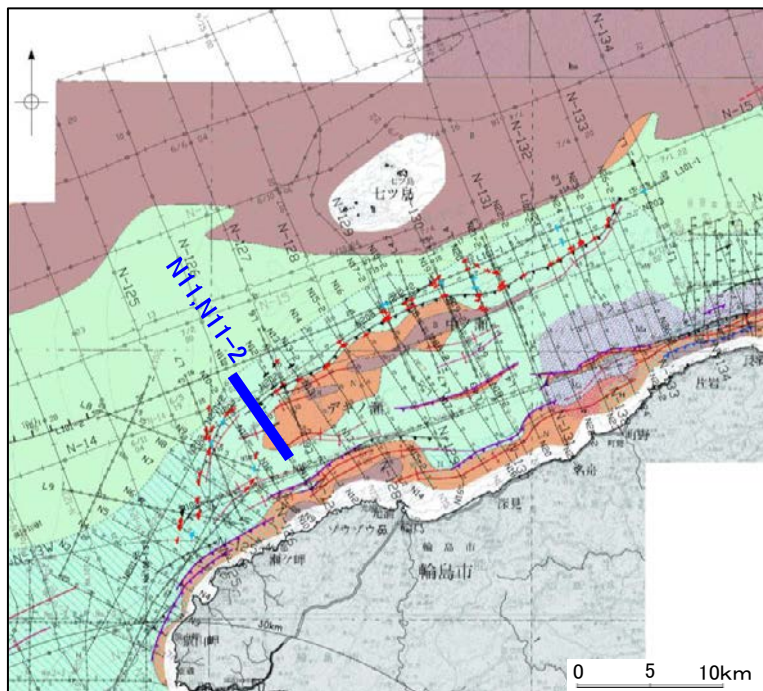



※この図面は、産業技術総合研究所の海上音波探査の記録を北陸電力が独自に解析・作成したものである

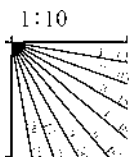
産総研ブーマー N11,N11-2

←NW

SE→

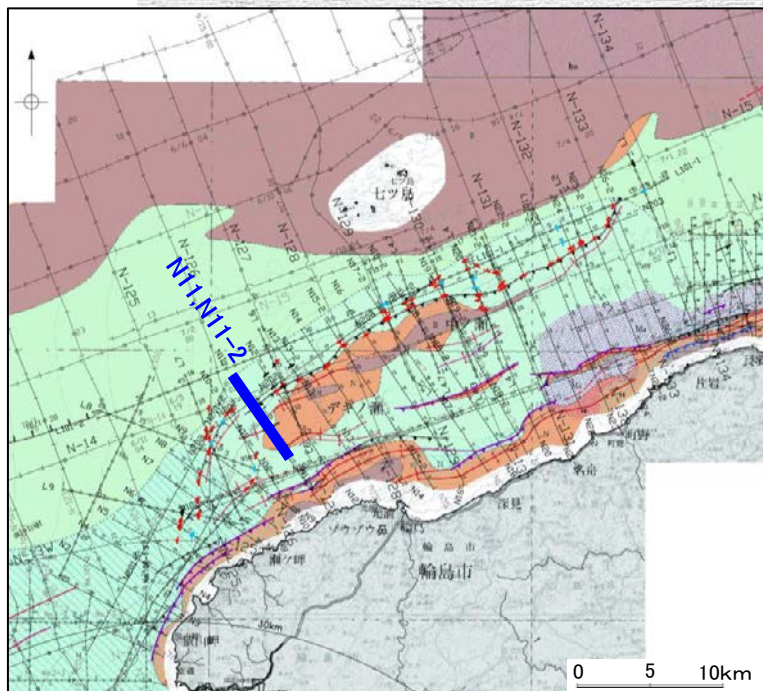



地質時代		地層名	
第四紀	完新世	A層	A層
	後期	B層	B ₁ 層
		B層	B ₂ 層
	中期	B層	B ₃ 層
前期	B層	B ₄ 層	
鮮新世	C層	C層	
	D層	D層	
中新世	D層	D層	
	D層	D層	
古第三紀	D層	D層	
先第三紀	D層	D層	

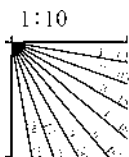


産総研ブーマー N11,N11-2

←NW 猿山岬北方沖断層 SE→

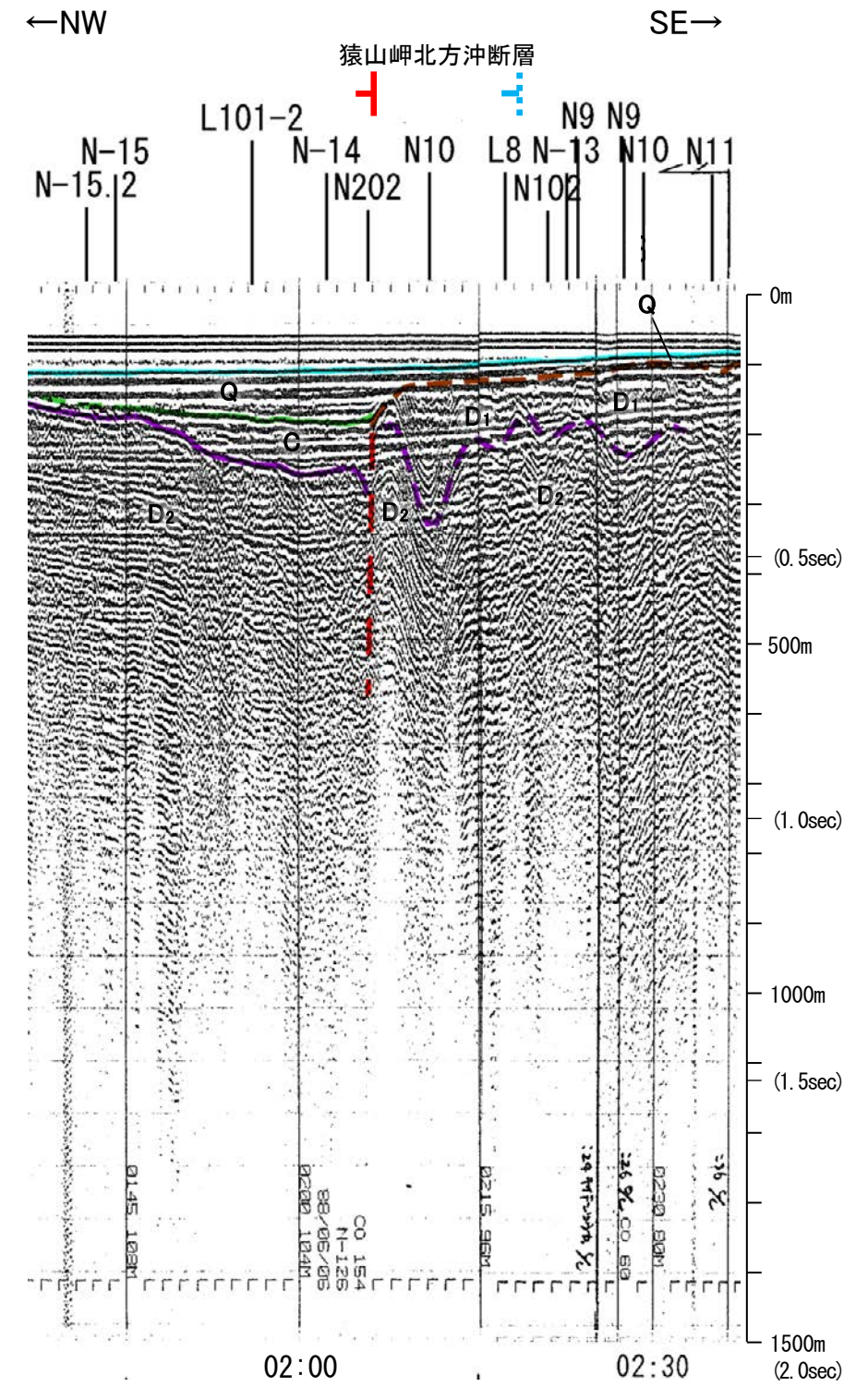
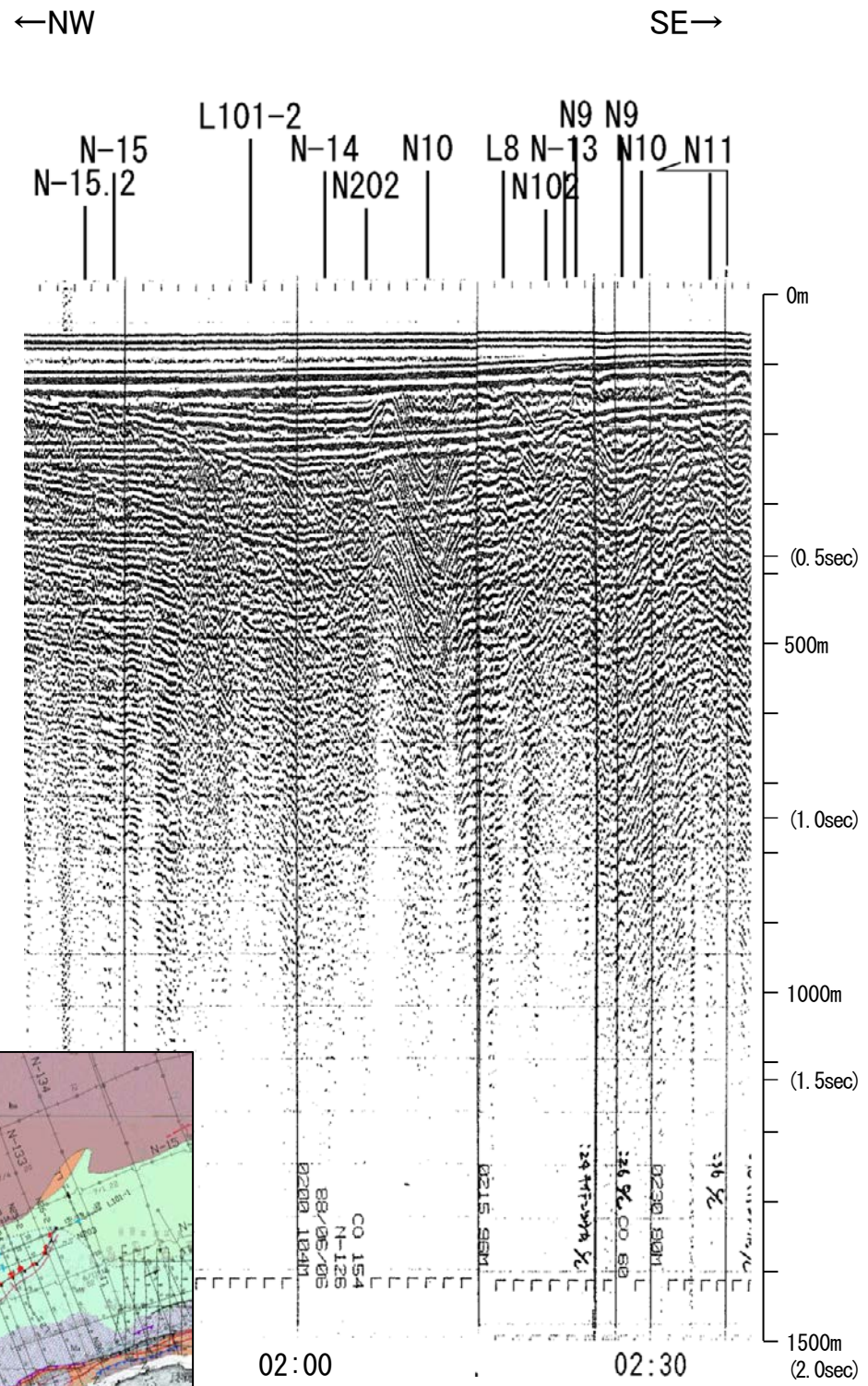


地質時代		地層名	
第四紀	完新世	Q層	A層
	後期		B ₁ 層
	更新世	中期	B ₂ 層
		前期	B ₃ 層
第三紀	鮮新世	C層	C ₁ 層
	中新世	D層	D ₁ 層
			D ₂ 層
古第三紀			
先第三紀			

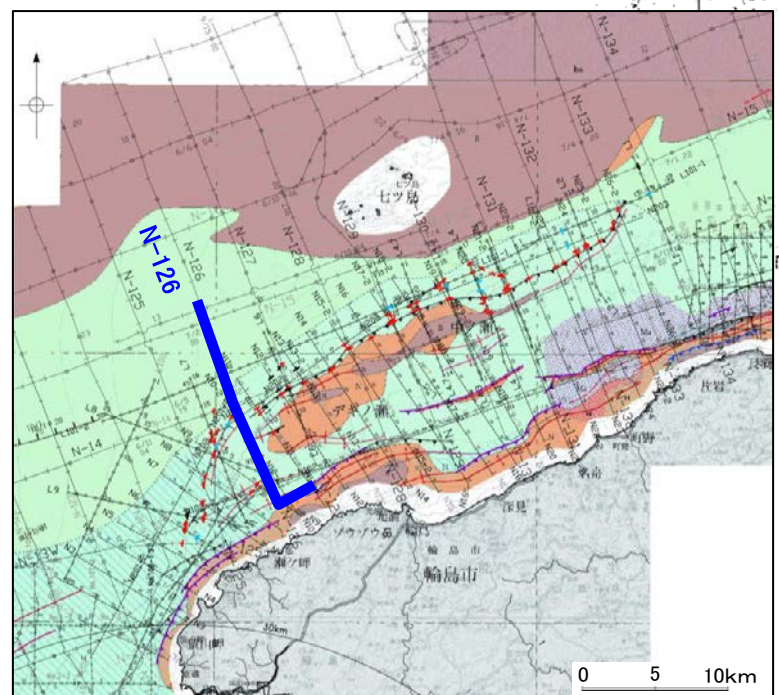
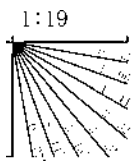


※この図面は、産業技術総合研究所の海上音波探査の記録を北陸電力が独自に解析・作成したものである

地質調査所エアガン N-126



地質時代		地層名	
第四紀	完新世	Q層	A層
	後期		B層
	更新世	B層	B ₁ 層
	中期		B ₂ 層
前期	C層	C ₁ 層	
第三紀	鮮新世	D層	C ₂ 層
	中新世		D ₁ 層
古第三紀			D ₂ 層
先第三紀			D ₃ 層

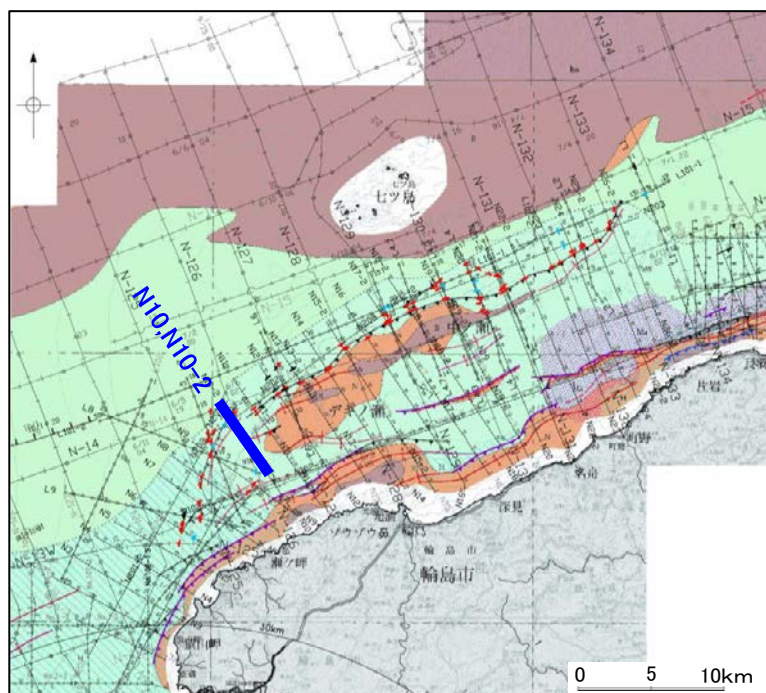
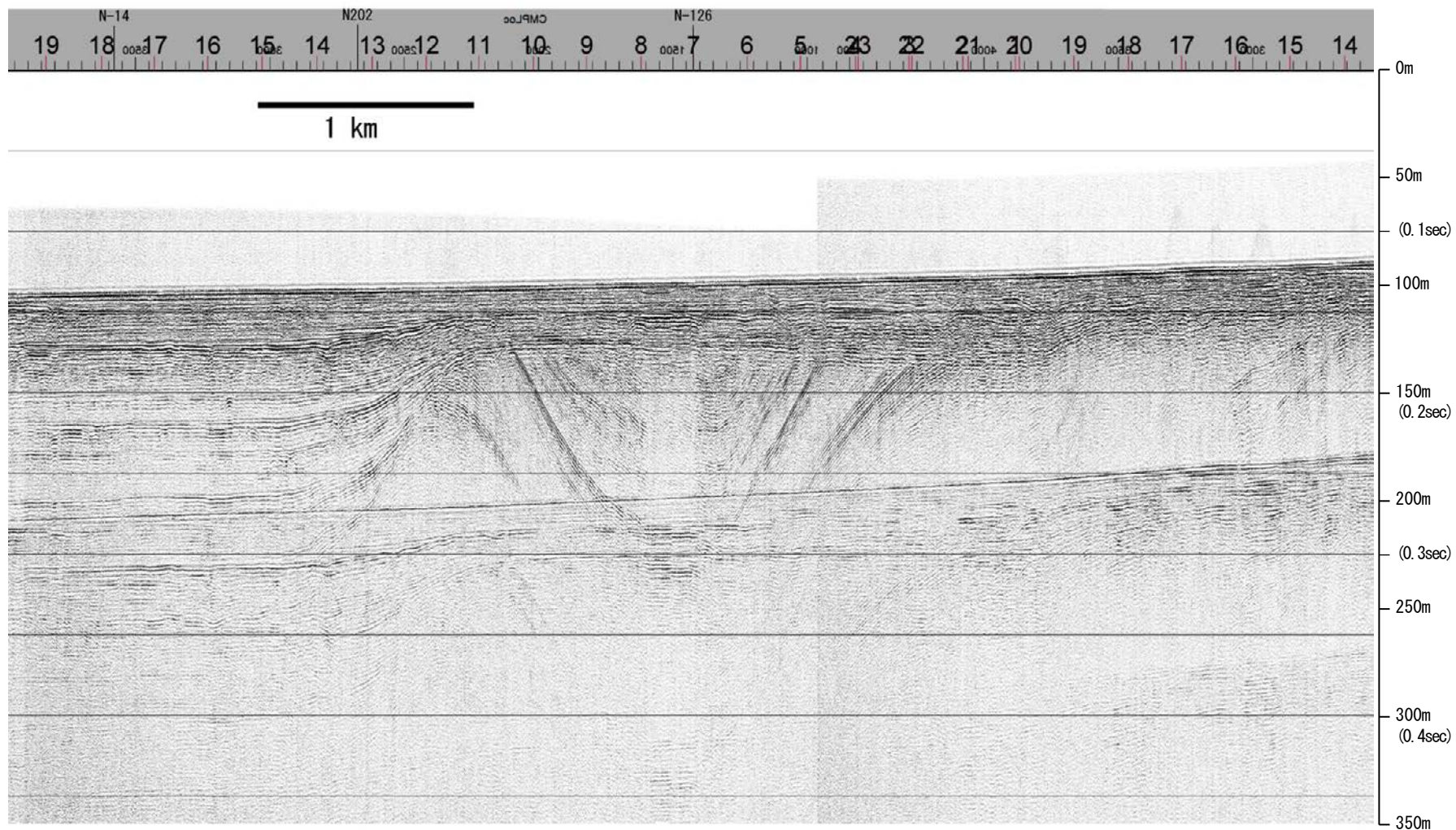


この図面は、地質調査所(現産業技術総合研究所)の海上音波探査の記録を北陸電力が独自に解析・作成したものである

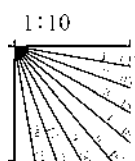
産総研ブーマー N10,N10-2

←NW

SE→



地質時代		地層名	
第四紀	更新世	後期	A層
	更新世	中期	B層
		前期	C層
			D層
第三紀	鮮新世	D層	
第三紀	中新世	D層	
	古第三紀	D層	
第三紀	先第三紀	D層	

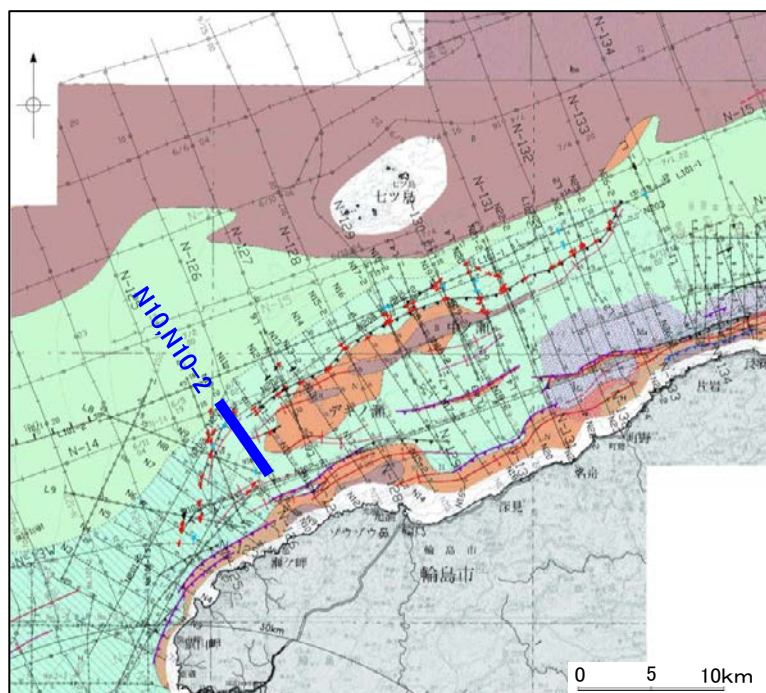
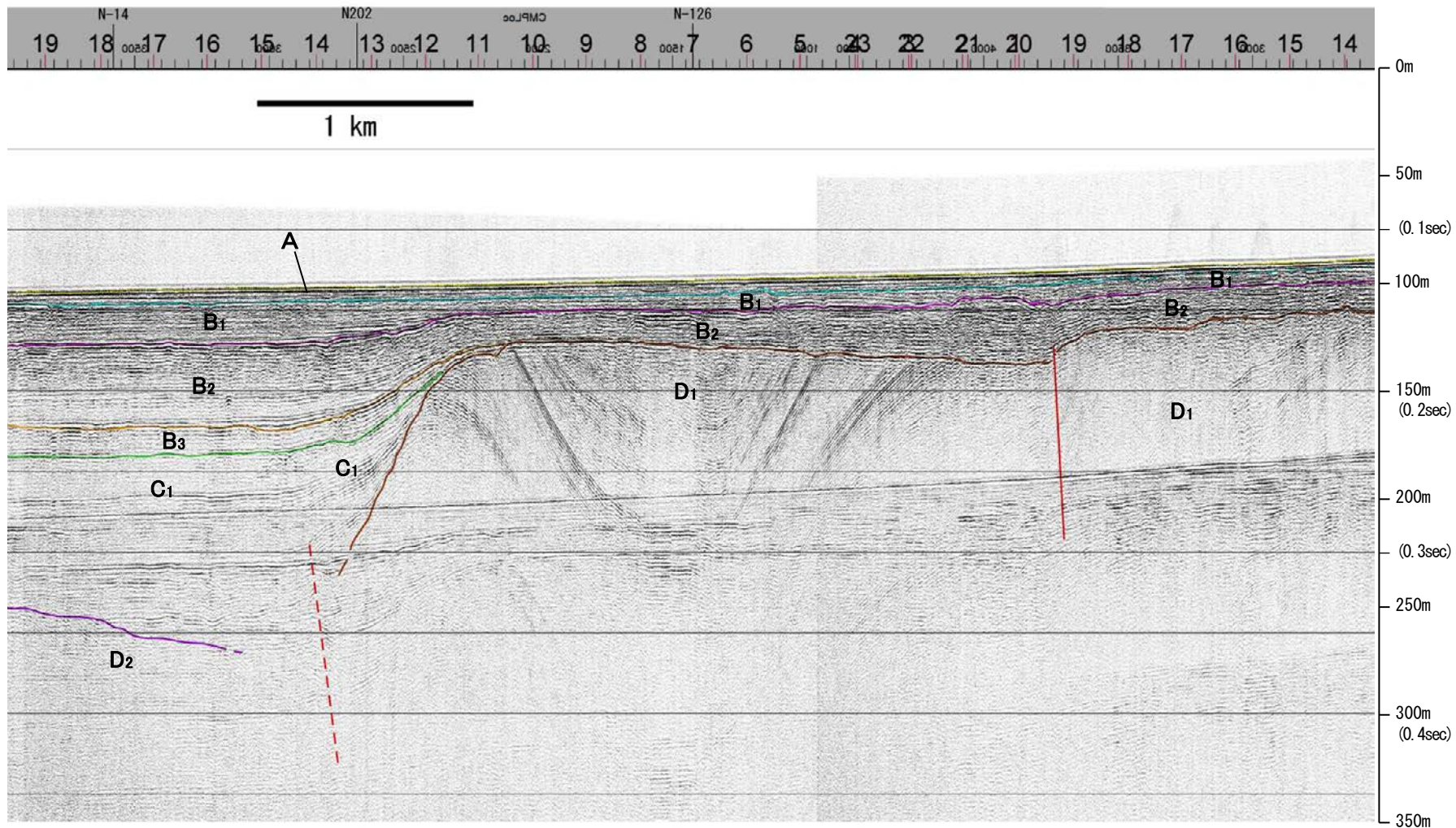


産総研ブーマー N10,N10-2

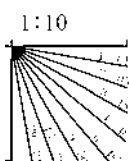
←NW

SE→

猿山岬北方沖断層



地質時代		地層名	
第四紀	完新世		A層
	後期		B層
		Q層	B ₁ 層
	中期		B層
			B ₂ 層
前期		C層	
第三紀	鮮新世		C層
	中新世		D層
			D層
古第三紀		D層	
先第三紀		D層	

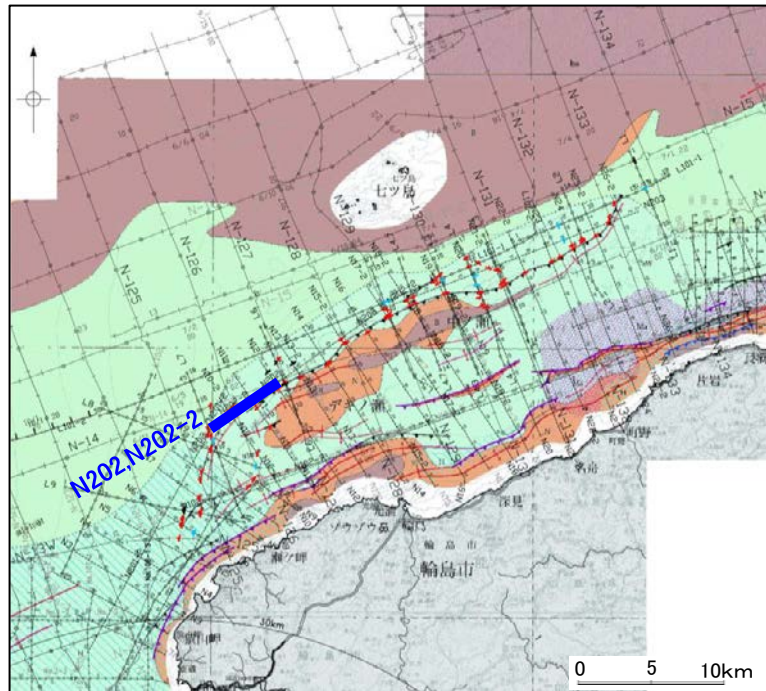
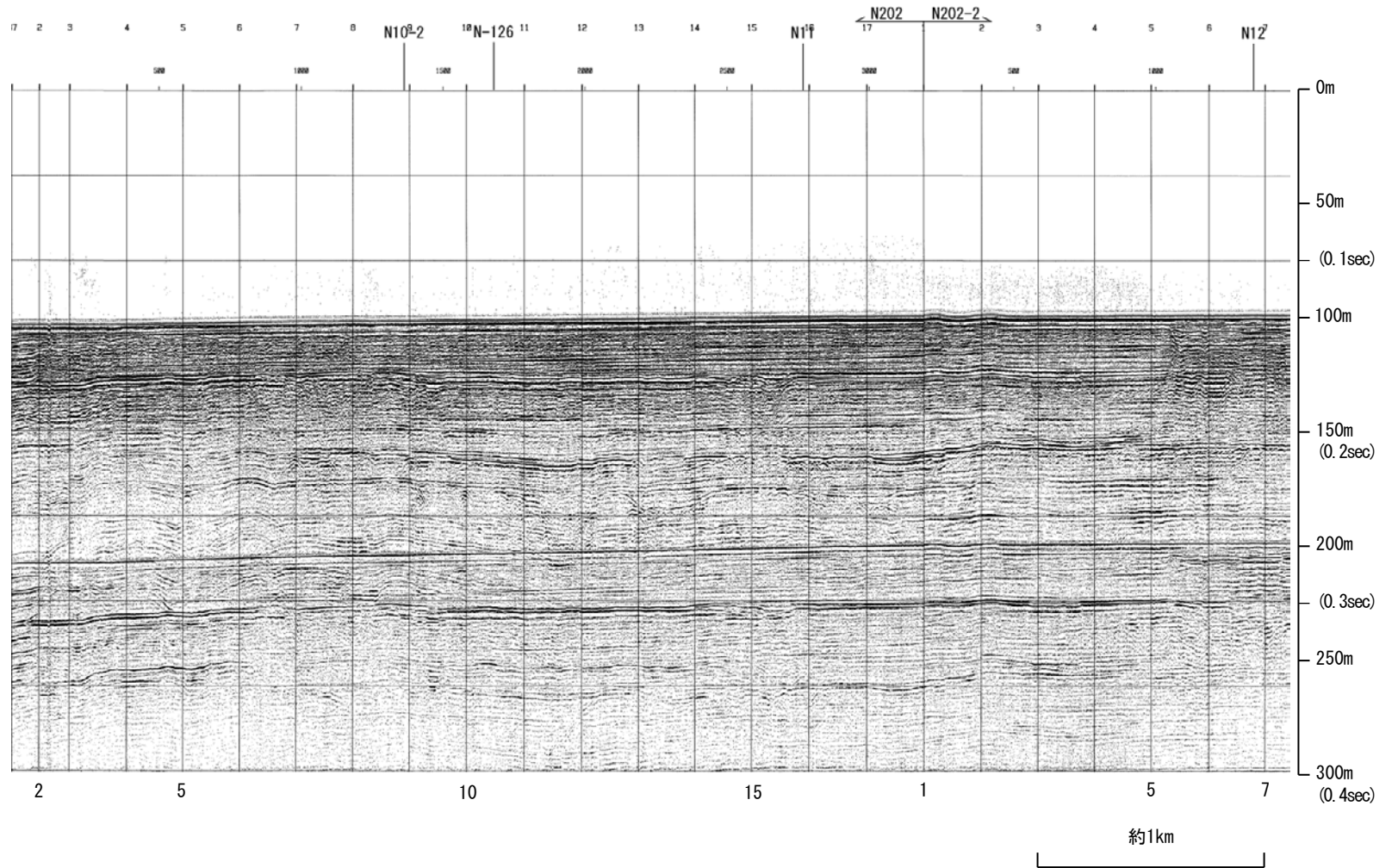


※この図面は、産業技術総合研究所の海上音波探査の記録を北陸電力が独自に解析・作成したものである

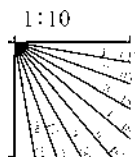
産総研ブーマー N202,N202-2

←WSW

ENE→



地質時代		地層名	
第四紀	完新世		A層
	後期		B層
		Q層	B層
	中期	B層	B層
前期		B層	
第三紀	鮮新世	C層	C層
	中新世		D層
		D層	D層
古第三紀		D層	
先第三紀		D層	

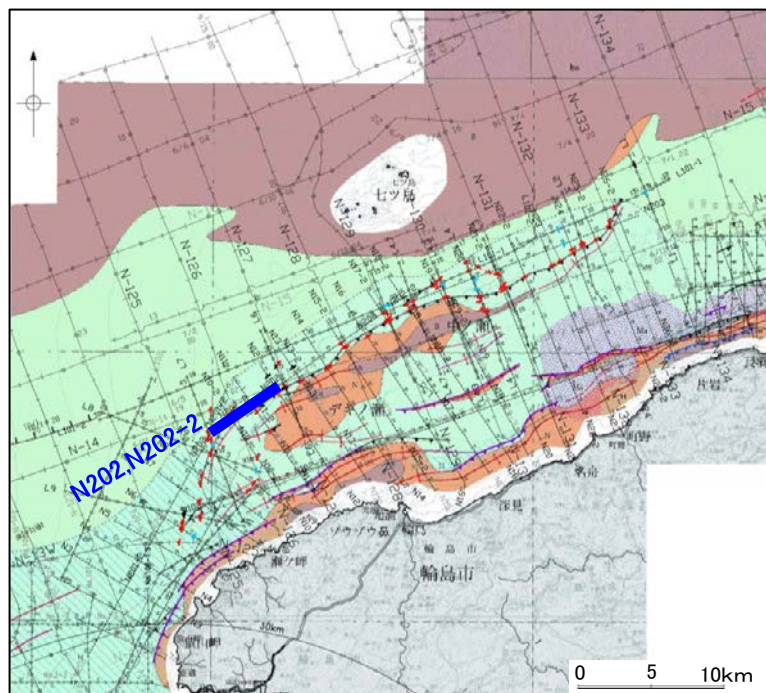
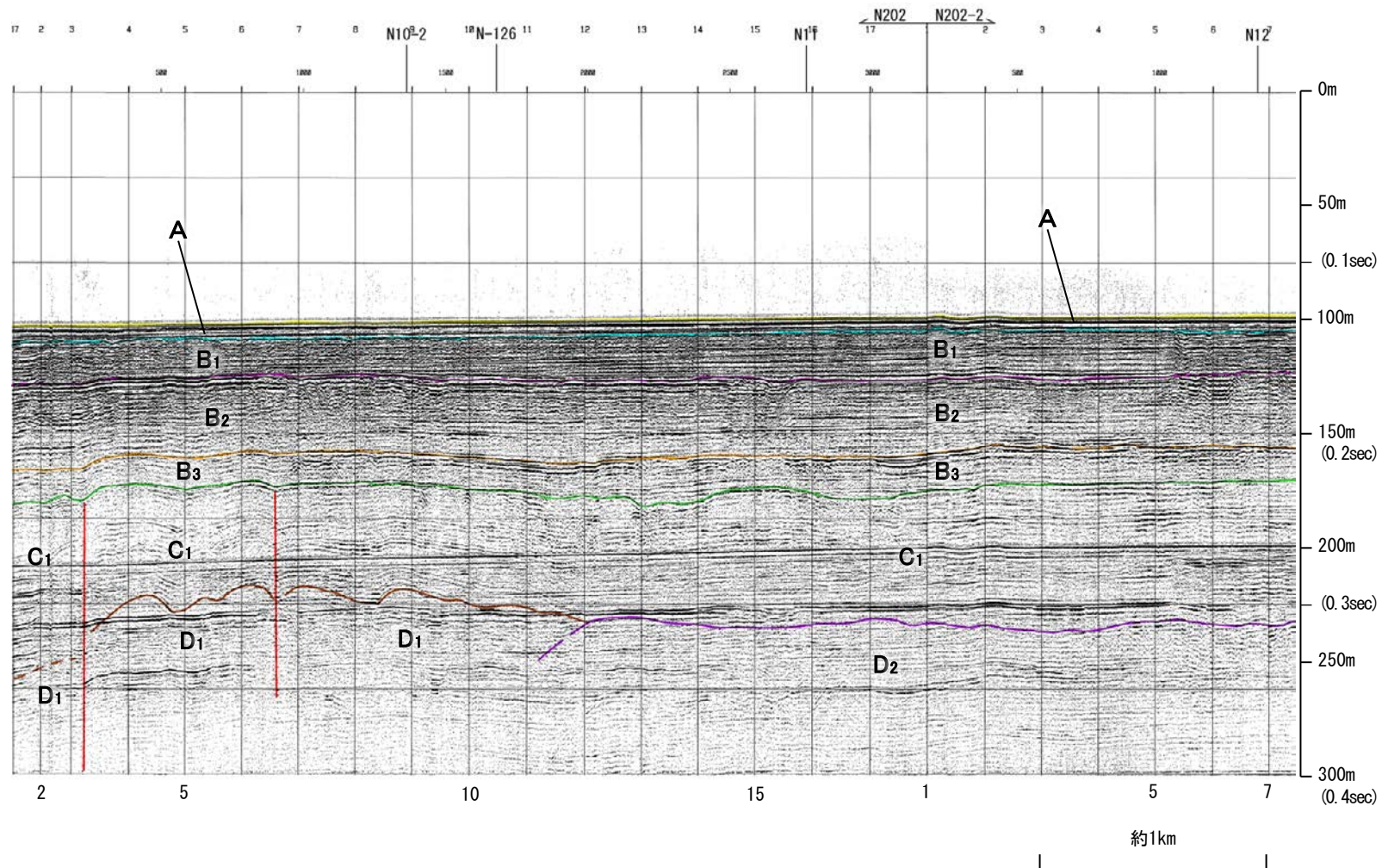


産総研ブーマー N202,N202-2

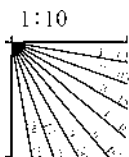
←WSW

ENE→

猿山岬北方沖断層




地質時代		地層名	
第四紀	完新世	Q層	A層
	後期		B層
	更新世	中期	B ₁ 層
		前期	B ₂ 層
	鮮新世	C層	C ₁ 層
第三紀	中新世	D層	D ₁ 層
	古第三紀	D層	D ₂ 層
先第三紀			

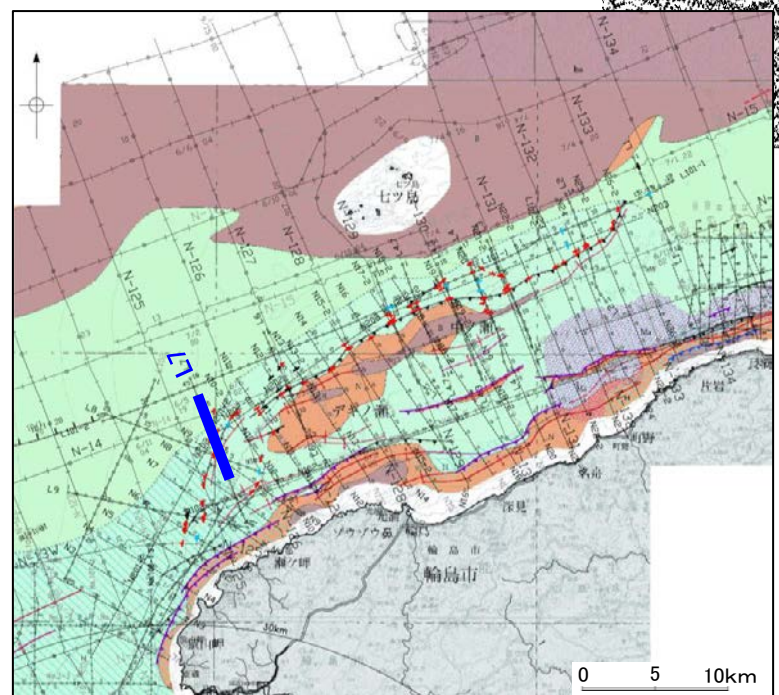


※この図面は、産業技術総合研究所の海上音波探査の記録を北陸電力が独自に解析・作成したものである

三澤(1997)ウォーターガン L7



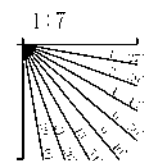
約500m



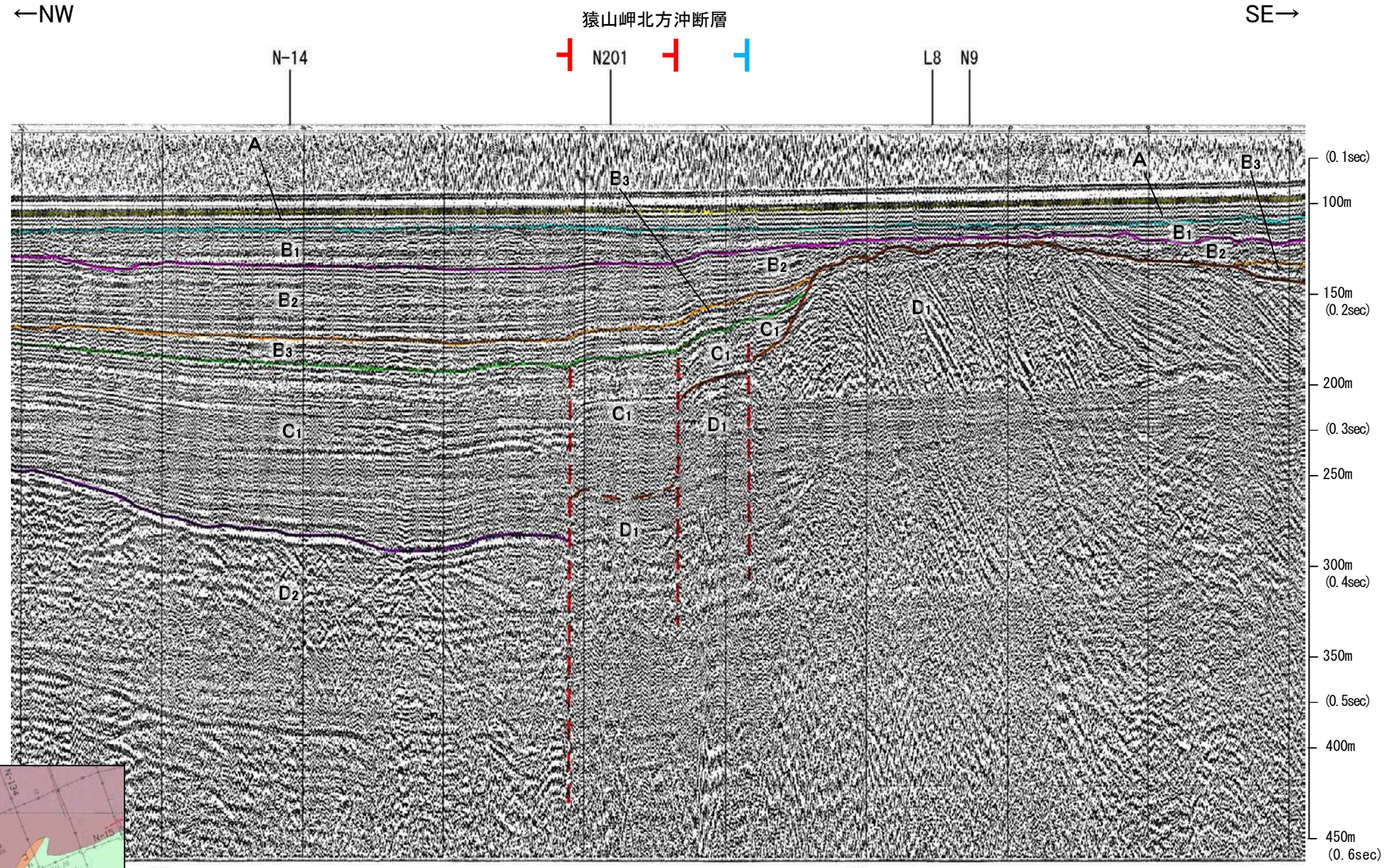
15

10

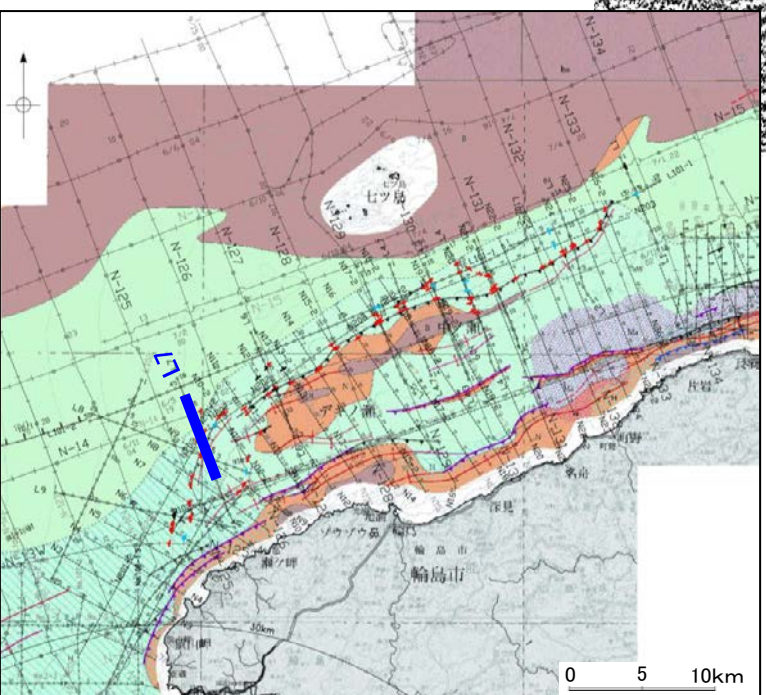
地質時代		地層名	
第四紀	完新世	A層	
	更新世	後期	B層
		中期	Q層 B層 B層 B層
	前期	C層	
	第三紀	鮮新世	C層
第三紀	中新世	D層	
	古第三紀	D層	
先第三紀		D層	



三澤(1997)ウォーターガン L7



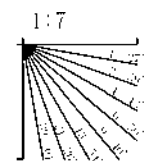
約500m



15

10

地質時代		地層名
第四紀	更新世	A層
	後期	B ₃ 層
	中期	B ₂ 層
		B層
		B ₁ 層
前期	C層	
第三紀	鮮新世	C ₁ 層
	中新世	D層
	古第三紀	D ₁ 層
先第三紀	D ₂ 層	

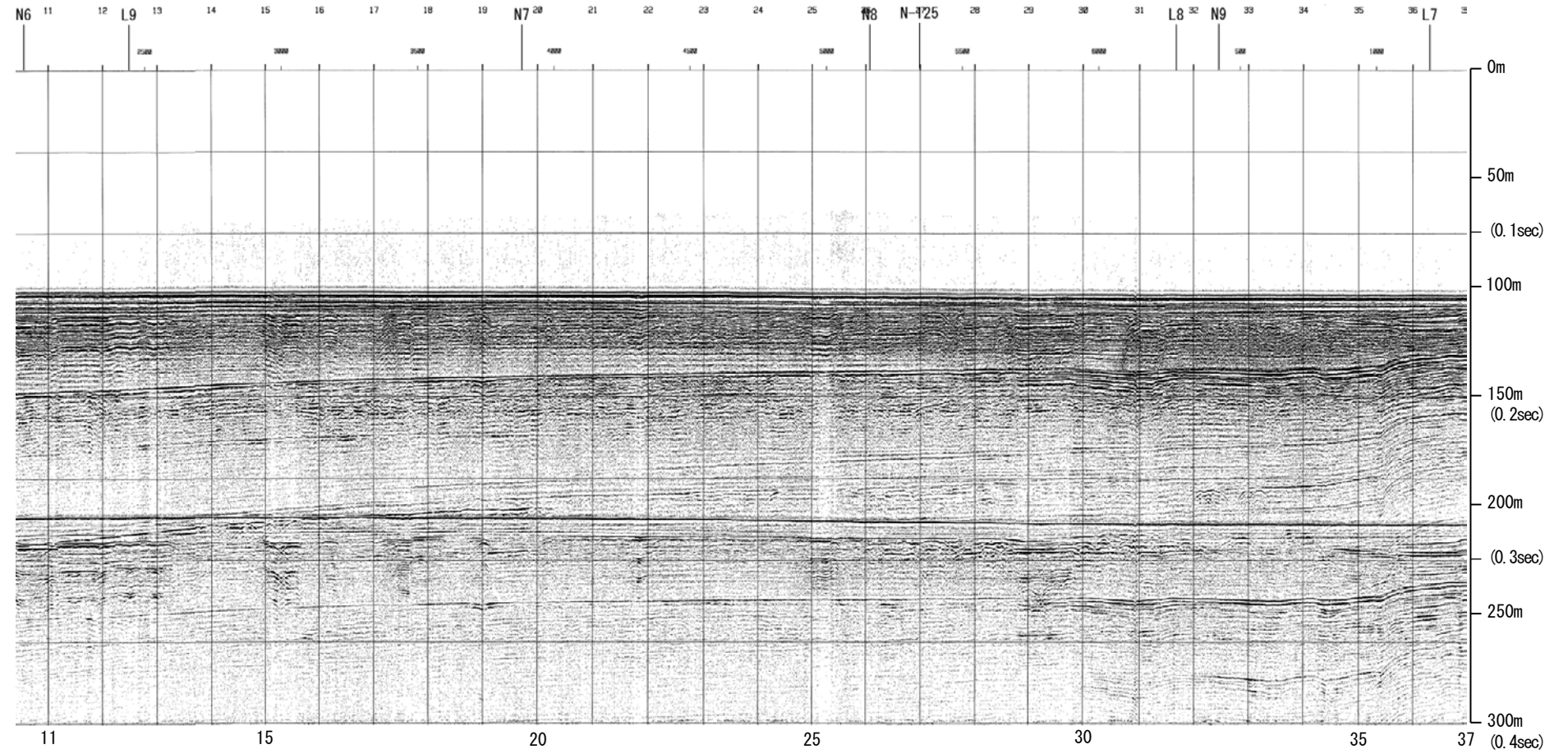


・この図面は、三澤(1997)の海上音波探査の記録を北陸電力が独自に解析・作成したものである

産総研ブーマー N201-2

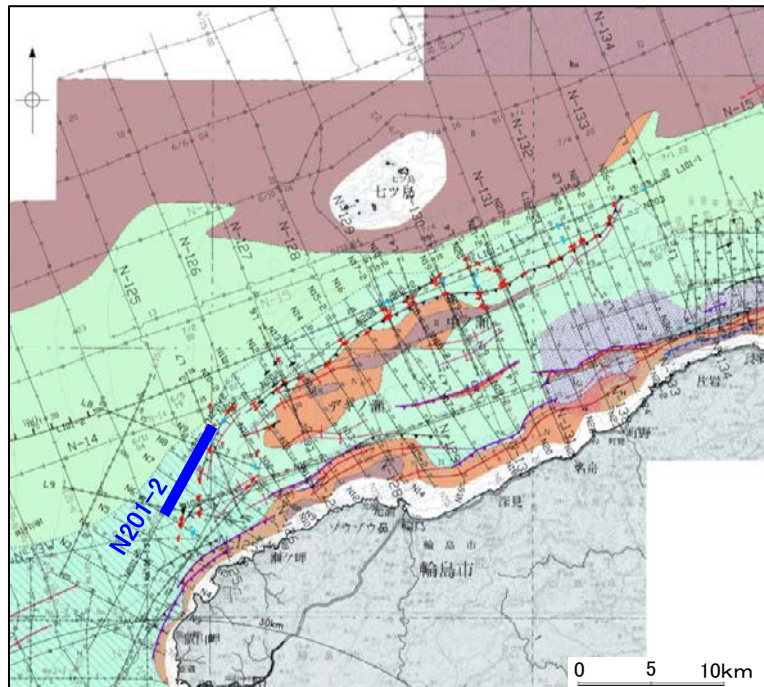
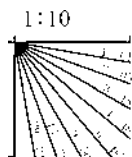
←SW

NE→



約1km

地質時代		地層名	
第四紀	完新世	A層	B層
	後期	B層	B層
	中期	B層	B層
	前期	C層	C層
第三紀	鮮新世	C層	D層
	中新世	D層	D層
古第三紀		D層	D層
先第三紀		D層	D層

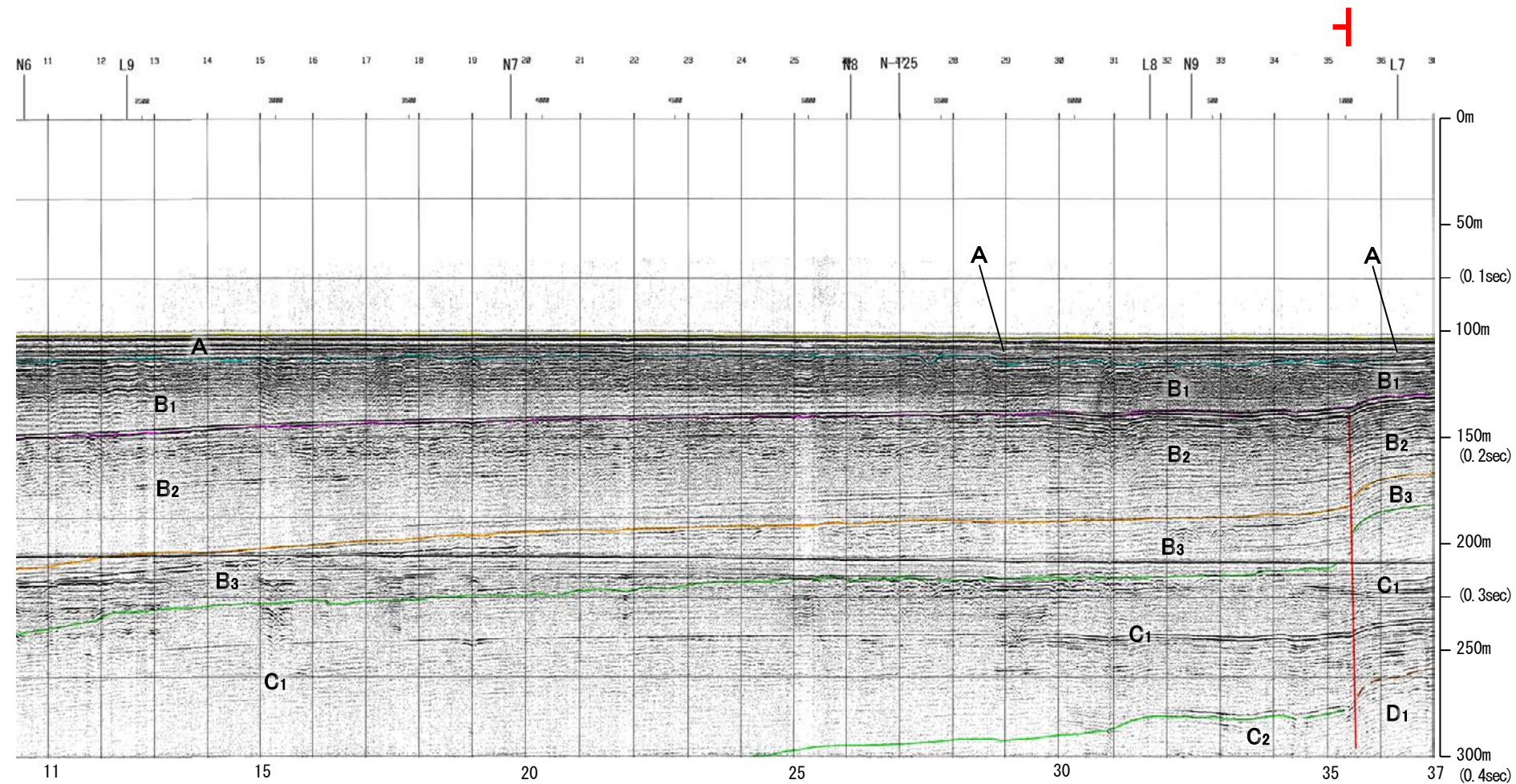


産総研ブーマー N201-2

←SW

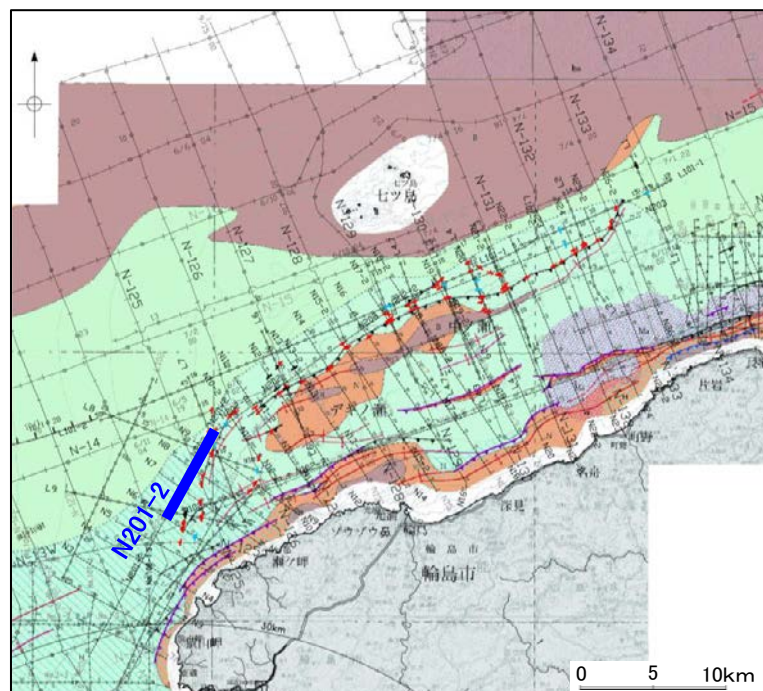
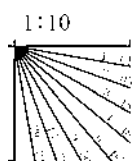
NE→

猿山岬北方沖断層



約1km

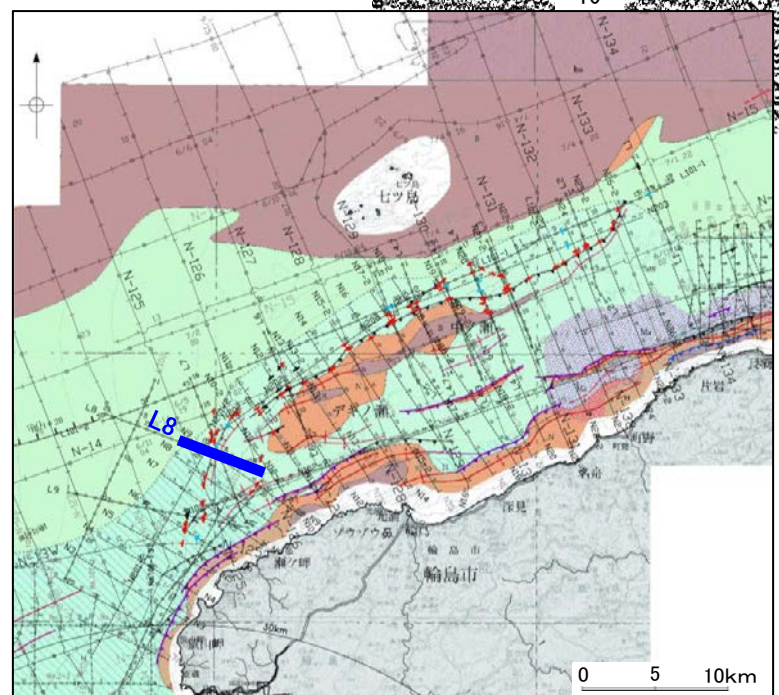

地質時代		地層名	
第四紀	完新世	A層	A層
	更新世	後期	B ₁ 層
		中期	B ₂ 層
	前期	C ₁ 層	
第三紀	鮮新世	C ₂ 層	
	中新世	D ₁ 層	
	古第三紀	D ₂ 層	
先第三紀			



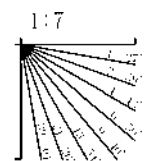
※この図面は、産業技術総合研究所の海上音波探査の記録を北陸電力が独自に解析・作成したものである

2-16-81

三澤(1997)ウォーターガン L8

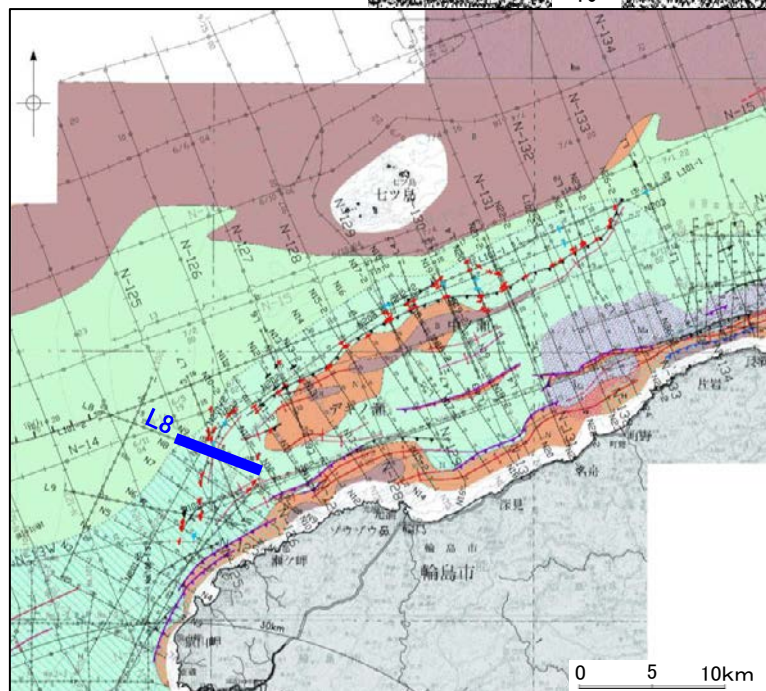



地質時代		地層名	
第四紀	完新世		A層
	更新世	後期	B層
		中期	B層
	前期	C層	
第三紀	鮮新世	C層	
	中新世	D層	
	古第三紀	D層	
先第三紀		D層	

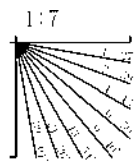


・この図面は、三澤(1997)の海上音波探査の記録を北陸電力が独自に解析・作成したものである

三澤(1997)ウォーターガン L8



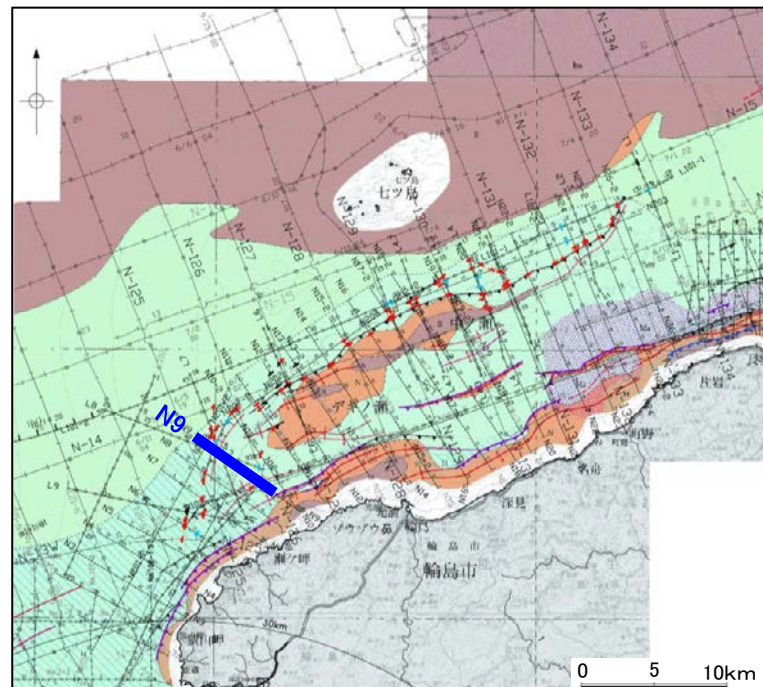

地質時代		地層名	
第四紀	完新世		A層
	更新世	後期	B ₁ 層
		中期	B ₂ 層 B ₃ 層
	前期	C層	
第三紀	鮮新世	C層	
	中新世	D層	
	古第三紀	D層	
先第三紀		D層	



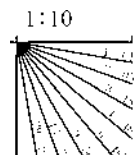
産総研ブーマー N9

←WNW

ESE→



地質時代		地層名	
第四紀	更新世	完新世	A層
		後期	B層
	中期	Q層	B層
		B層	B層
前期	C層	C層	
	C層	C層	
第三紀	鮮新世	D層	
	中新世	D層	
古第三紀	D層	D層	
先第三紀	D層	D層	

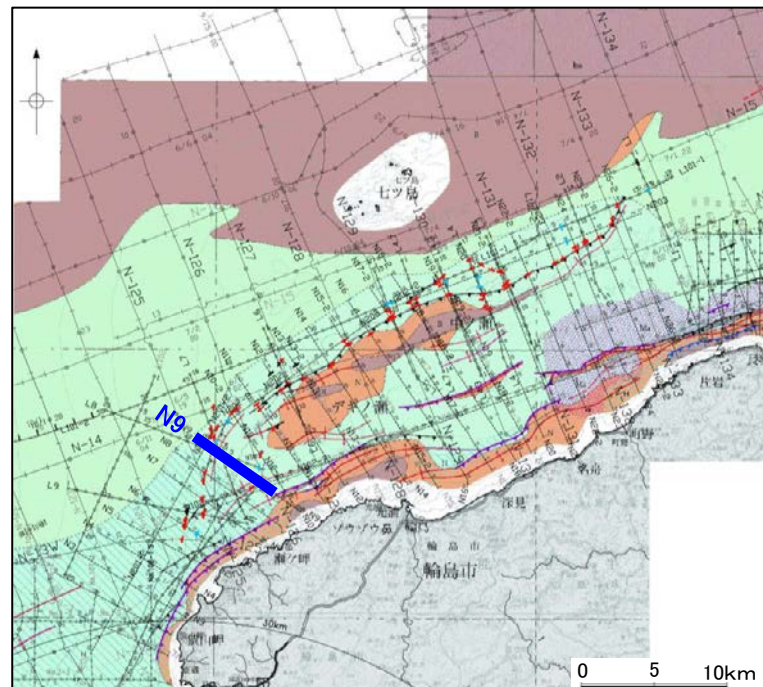
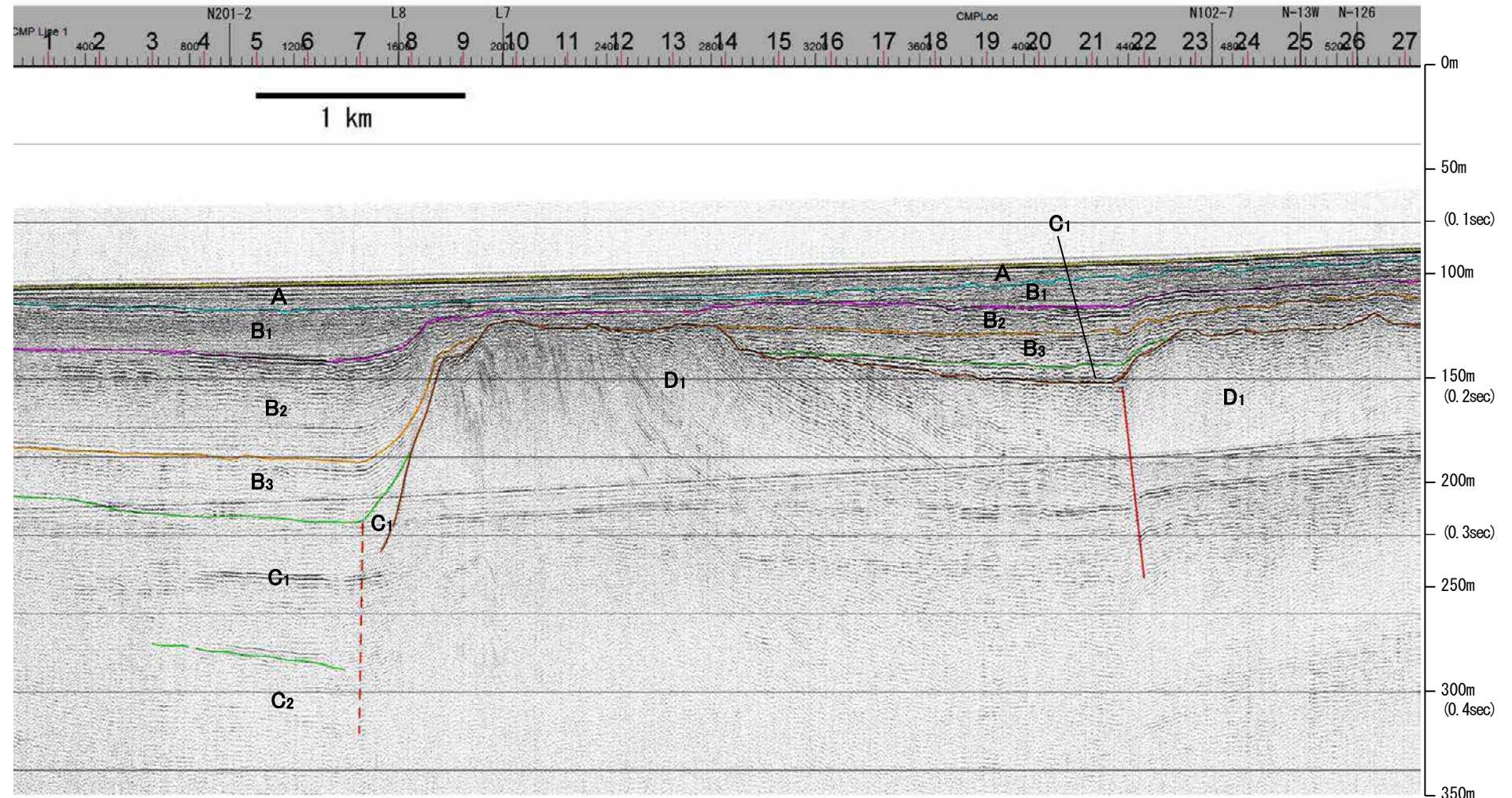


産総研ブーマー N9

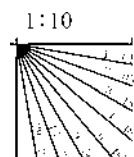
猿山岬北方沖断層

←WNW

ESE→



地質時代		地層名	
第四紀	完新世	Q層	A層
	後期		B層
	更新世	B層	B ₁ 層
	中期		B ₂ 層
前期	C層	C ₁ 層	
新第三紀	鮮新世	D層	C ₂ 層
	中新世		D ₁ 層
古第三紀			D ₂ 層
先第三紀			



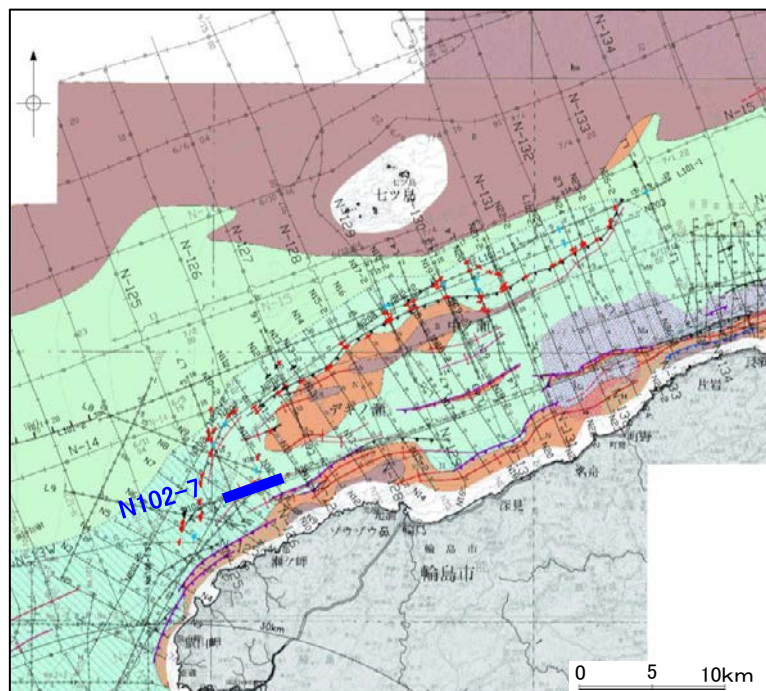
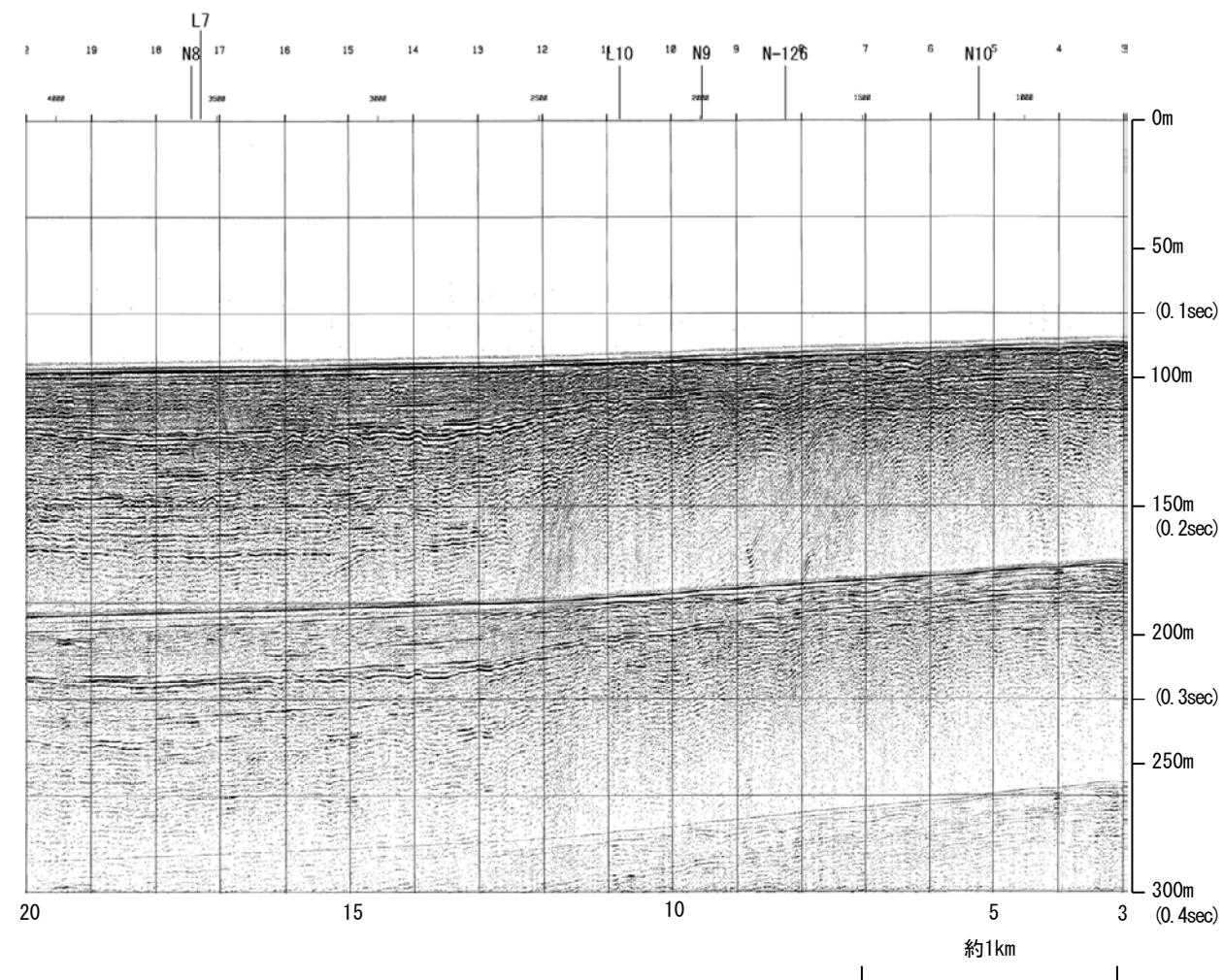
※この図面は、産業技術総合研究所の海上音波探査の記録を北陸電力が独自に解析・作成したものである

2-16-85

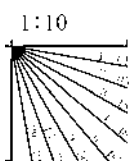
産総研ブーマー N102-7

←WSW

ENE→



地質時代		地層名	
第四紀	完新世	Q層	A層
	後期		B層
	更新世	B層	B層
	中期		B層
前期	C層	C層	
第三紀	鮮新世	D層	C層
	中新世		D層
古第三紀			D層
先第三紀			D層

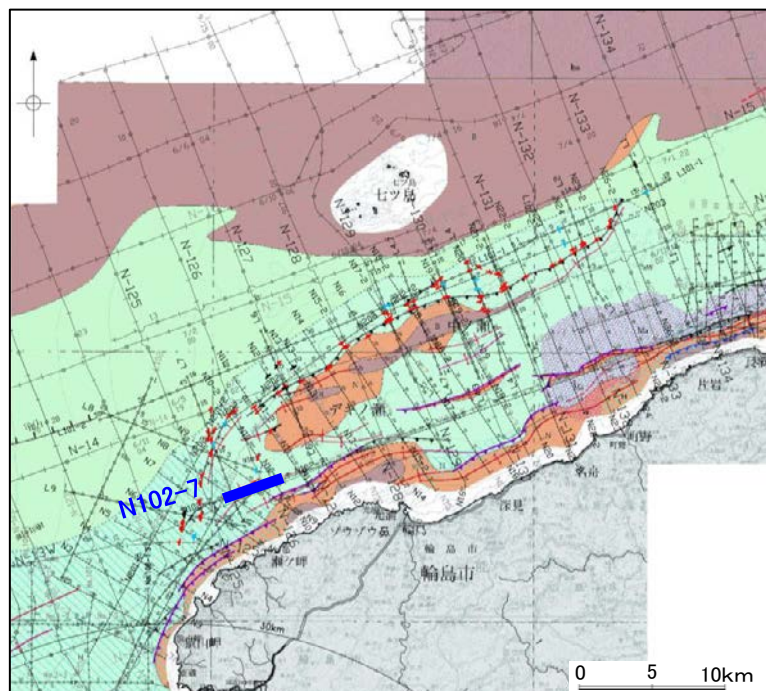
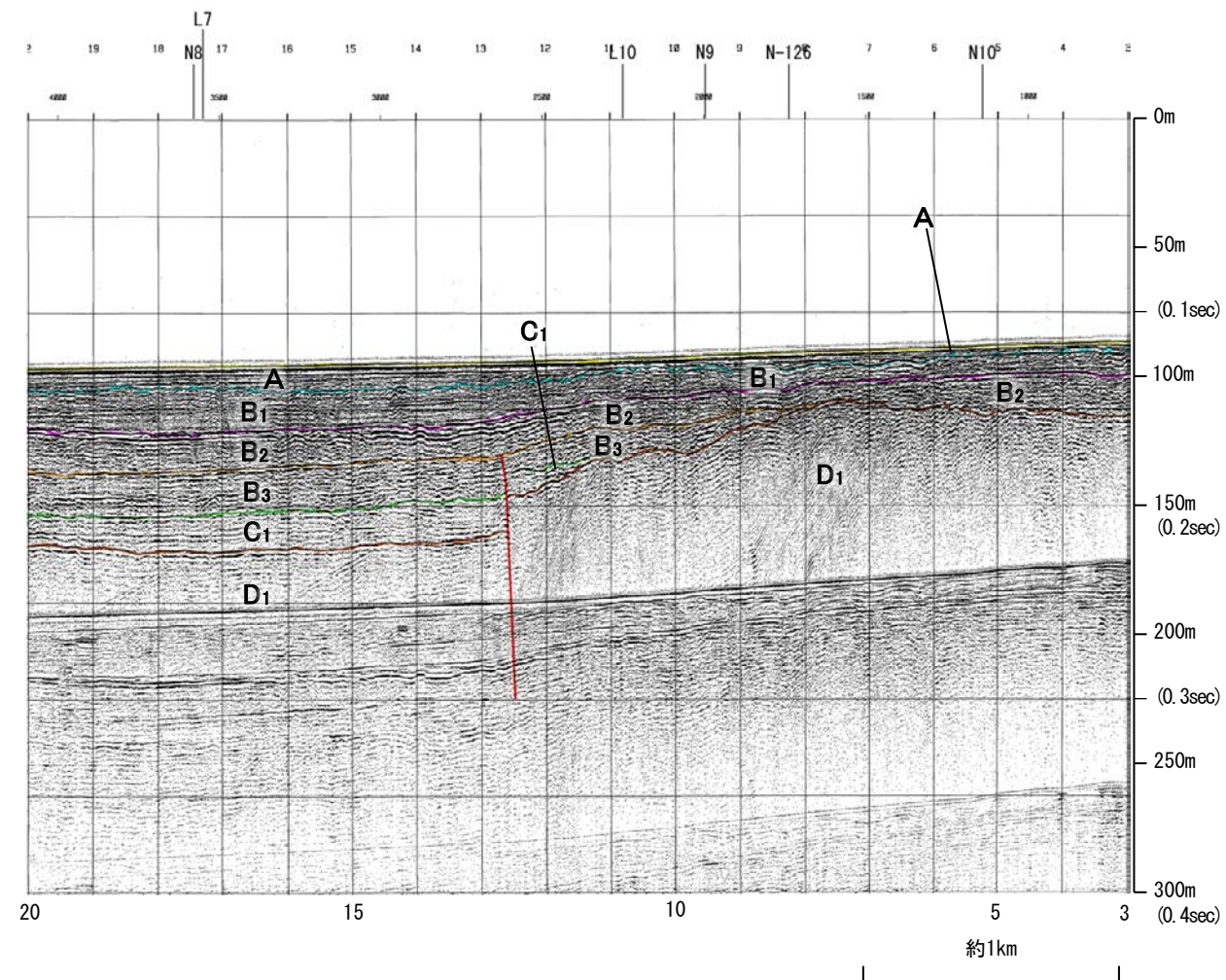


産総研ブーマー N102-7

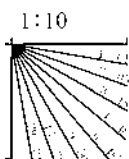
←WSW

ENE→

猿山岬北方沖断層



地質時代		地層名	
第四紀	完新世	Q層	A層
	後期		B層
	更新世	B層	B ₁ 層
	中期		B ₂ 層
前期	C層	C層	
第三紀	鮮新世	D層	D ₁ 層
	中新世		D ₂ 層
古第三紀			D層
先第三紀			D層

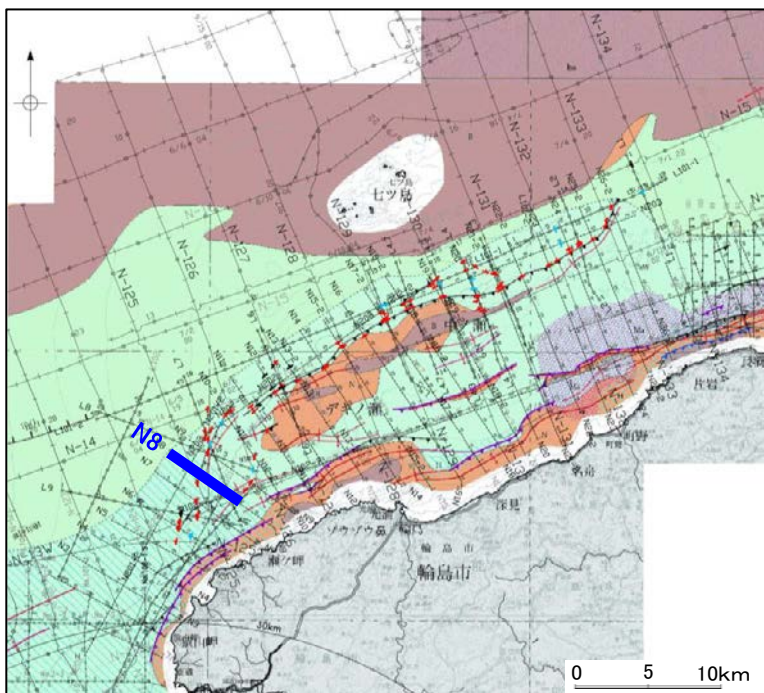
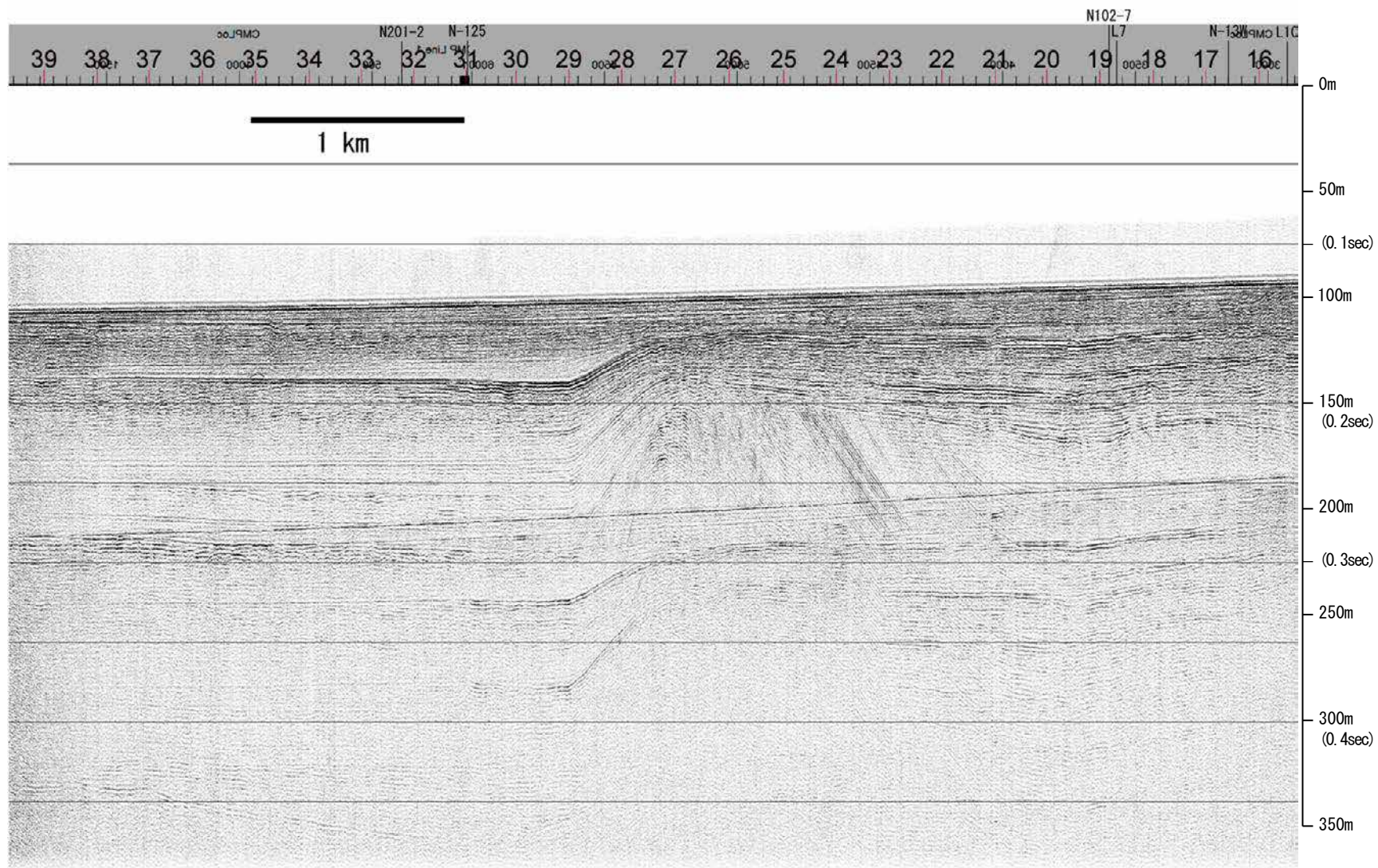


※この図面は、産業技術総合研究所の海上音波探査の記録を北陸電力が独自に解析・作成したものである

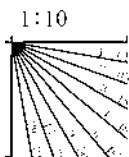
産総研ブーマー N8

←WNW

ESE→



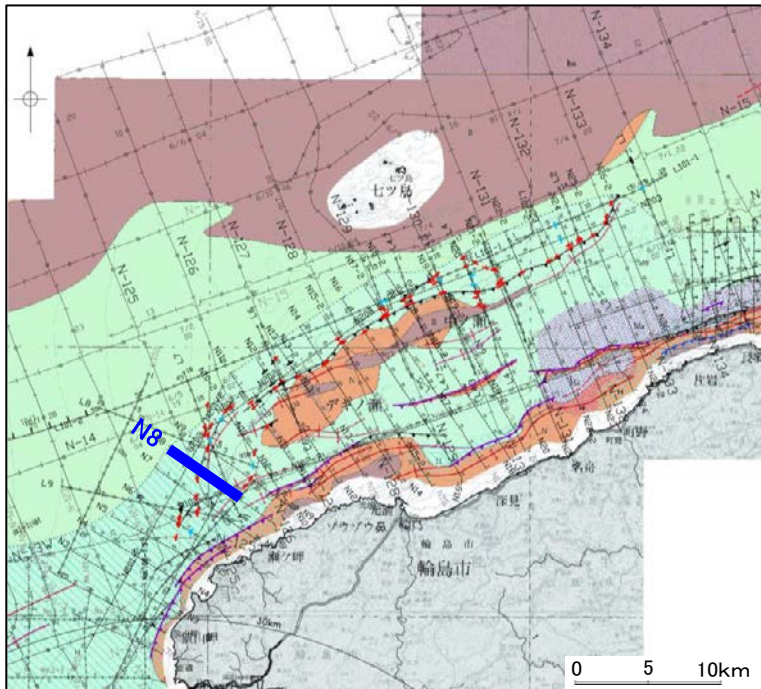

地質時代		地層名	
第四紀	完新世	Q層	A層
	後期		B層
	更新世	中期	B層
	前期	B層	
第三紀	鮮新世	C層	C層
	中新世	D層	D層
古第三紀		D層	D層
先第三紀		D層	D層



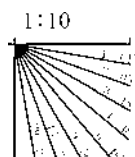
←WNW

猿山岬北方沖断層

ESE→

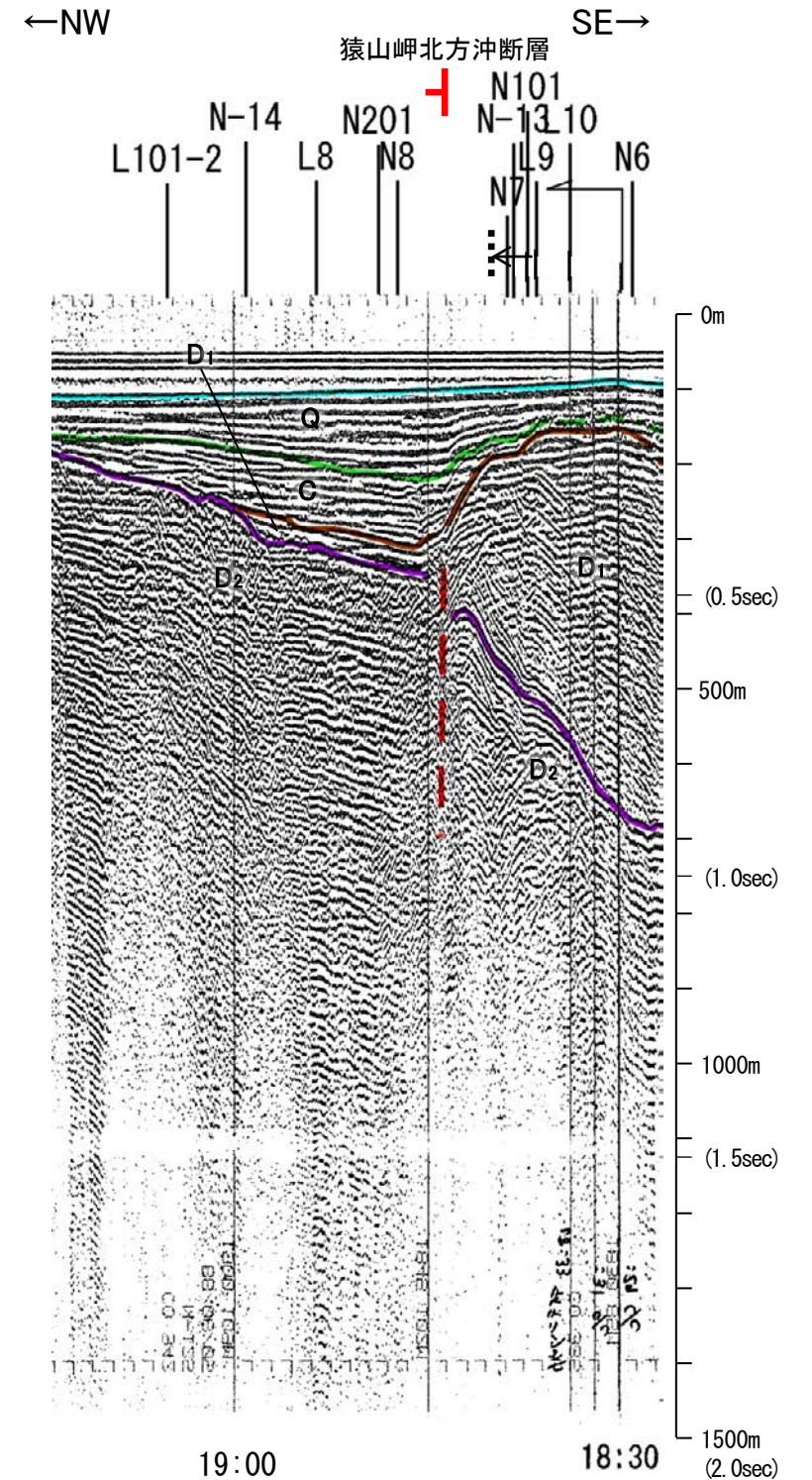
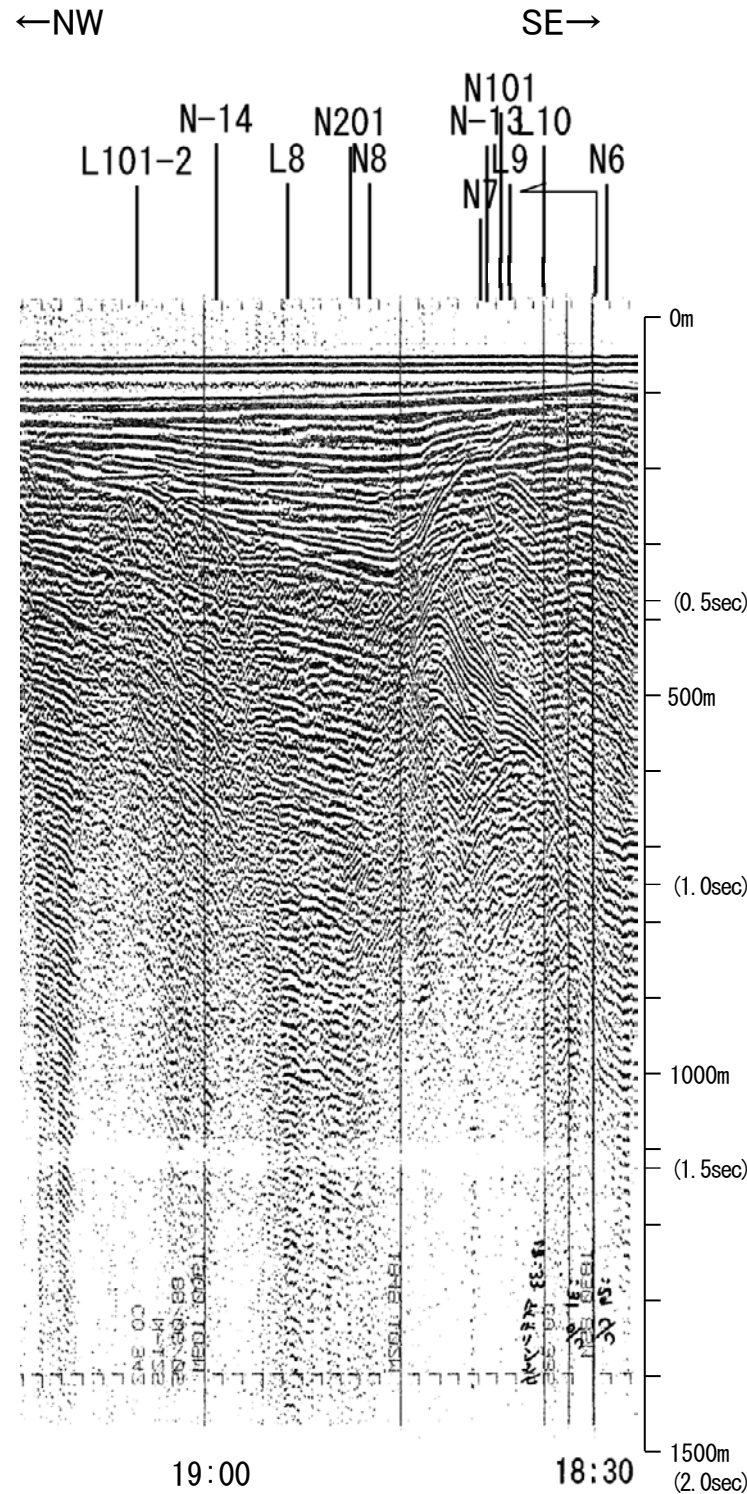
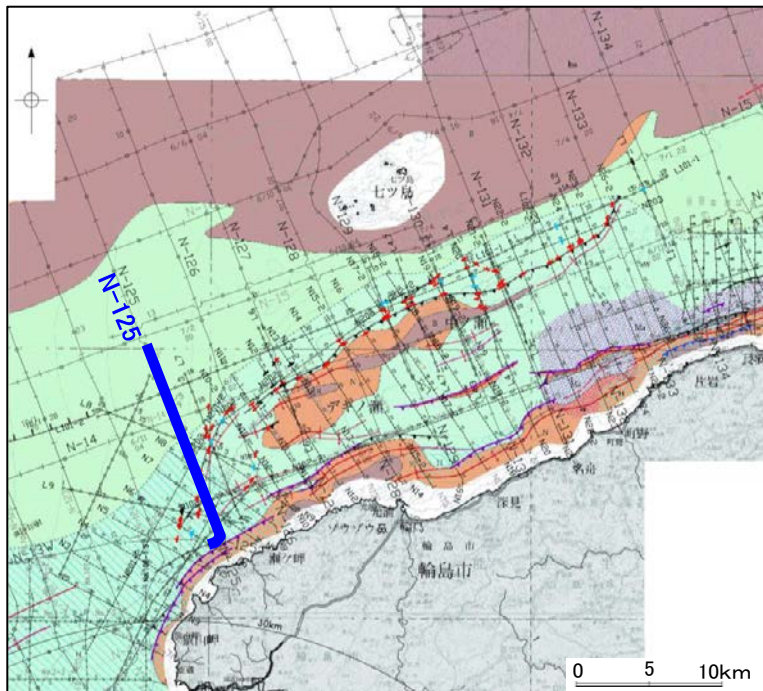


地質時代		地層名
第四紀	完新世	A層
	後期	B層
		B ₁ 層
	中期	B ₂ 層
		B ₃ 層
前期	C層	
第三紀	鮮新世	C ₁ 層
	中新世	D層
		D ₁ 層
古第三紀	D層	
先第三紀	D層	

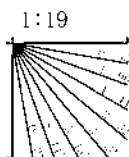


※この図面は、産業技術総合研究所の海上音波探査の記録を北陸電力が独自に解析・作成したものである

地質調査所エアガン N-125



地質時代		地層名	
第四紀	完新世	Q層	A層
	後期		B層
	更新世	B層	B ₁ 層
	中期		B ₂ 層
	前期		B ₃ 層
第三紀	鮮新世	C層	C ₁ 層
	中新世	D層	D ₁ 層
			D ₂ 層
古第三紀		D層	
先第三紀			

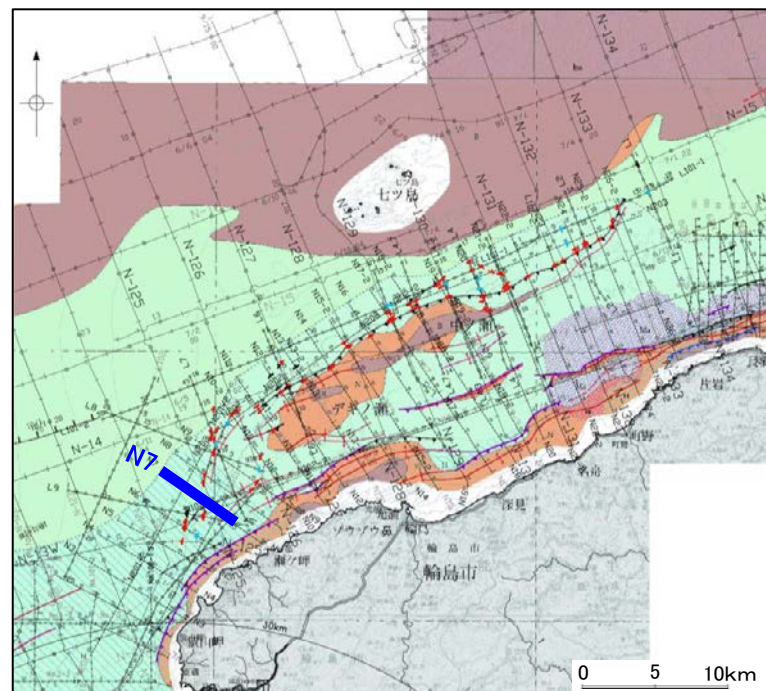
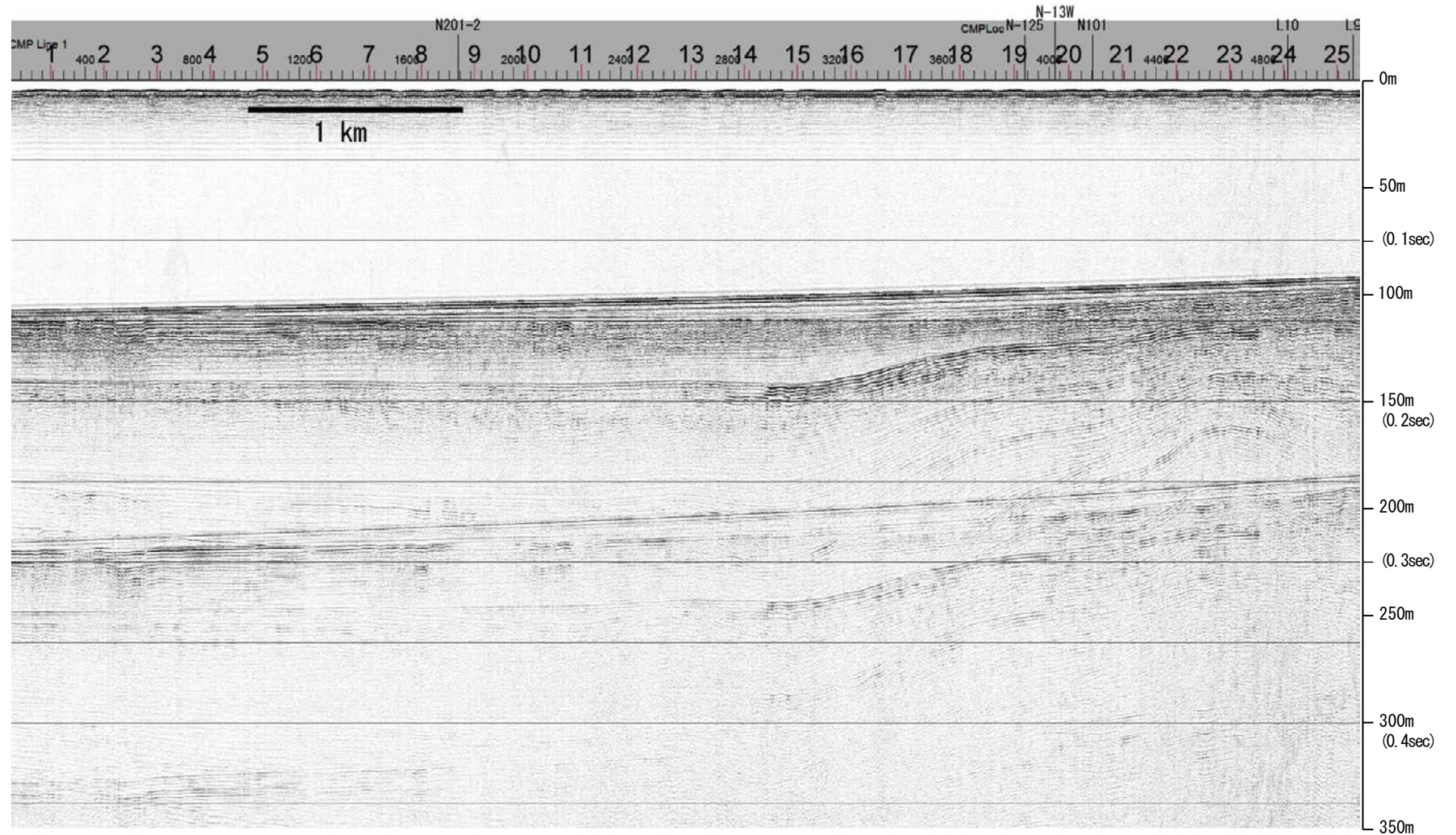


この図面は、地質調査所(現 産業技術総合研究所)の海上音波探査の記録を北陸電力が独自に解析・作成したものである

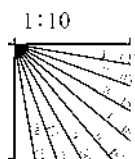
産総研ブーマー N7

←WNW

→ESE



地質時代		地層名	
第四紀	更新世	完新世	A層
		後期	B層
	中期	Q層	B層
		B層	B層
前期	C層	C層	
	C層	C層	
第三紀	鮮新世	D層	
	中新世	D層	
古第三紀	D層	D層	
先第三紀	D層	D層	

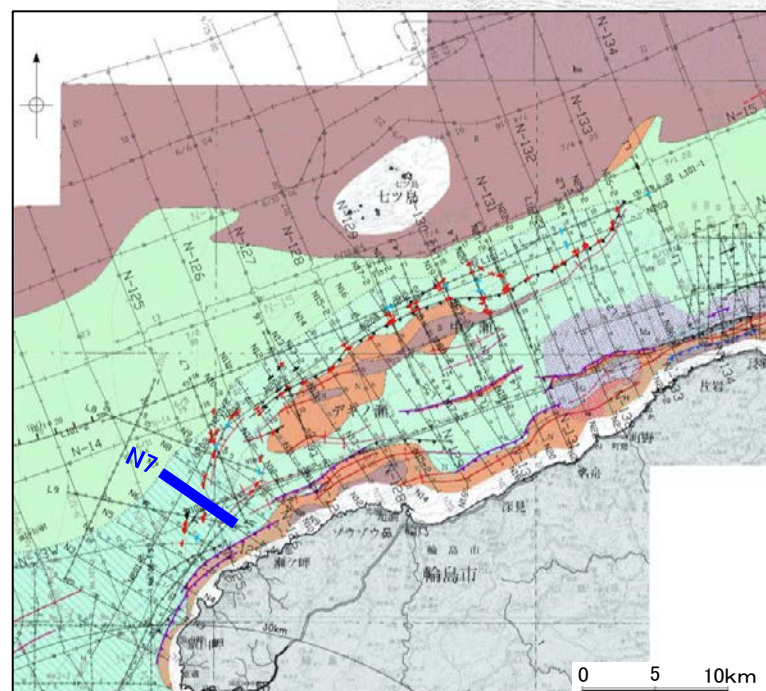
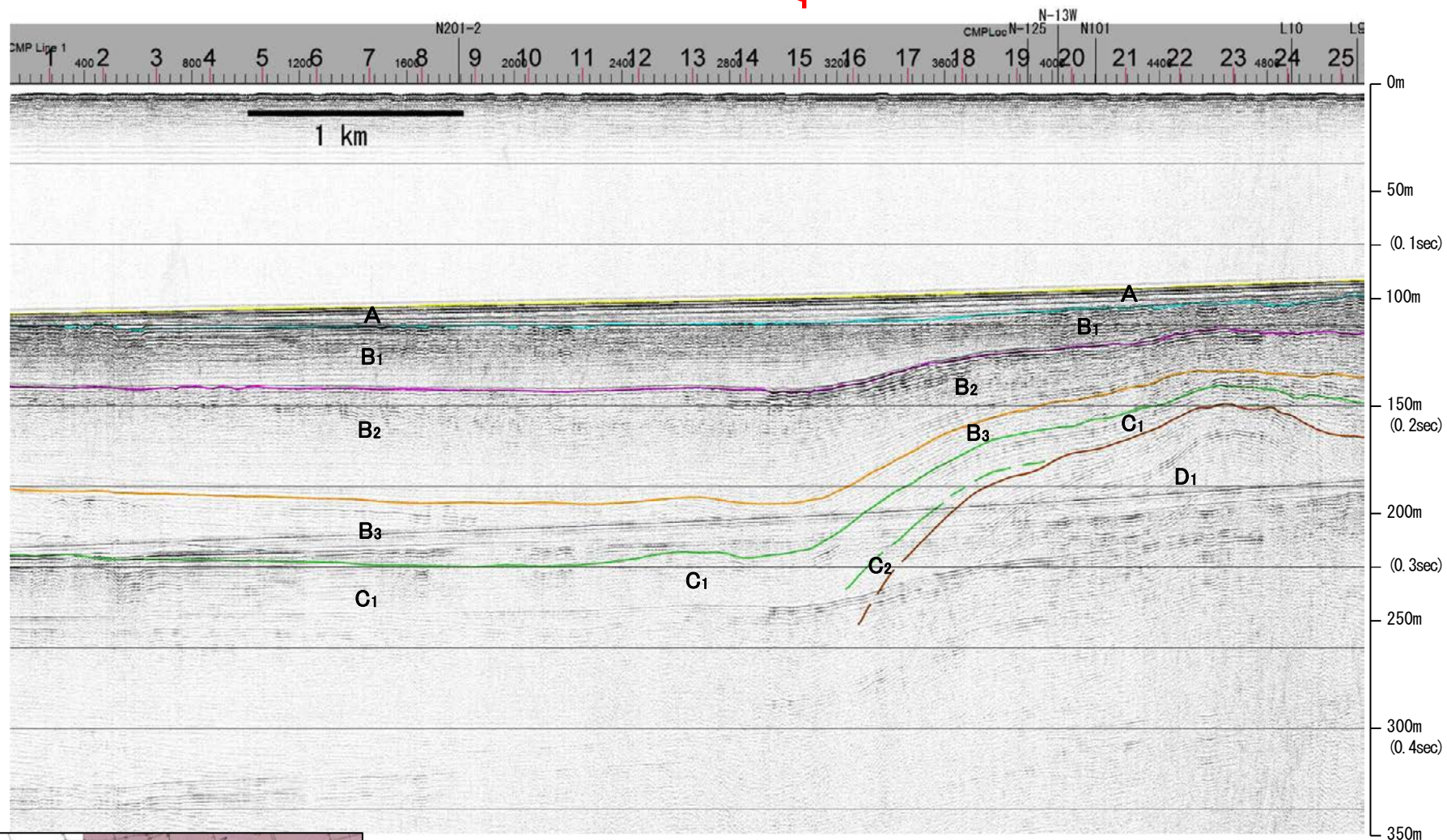


産総研ブーマー N7

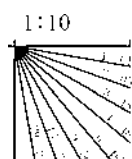
←WNW

猿山岬北方沖断層

ESE→



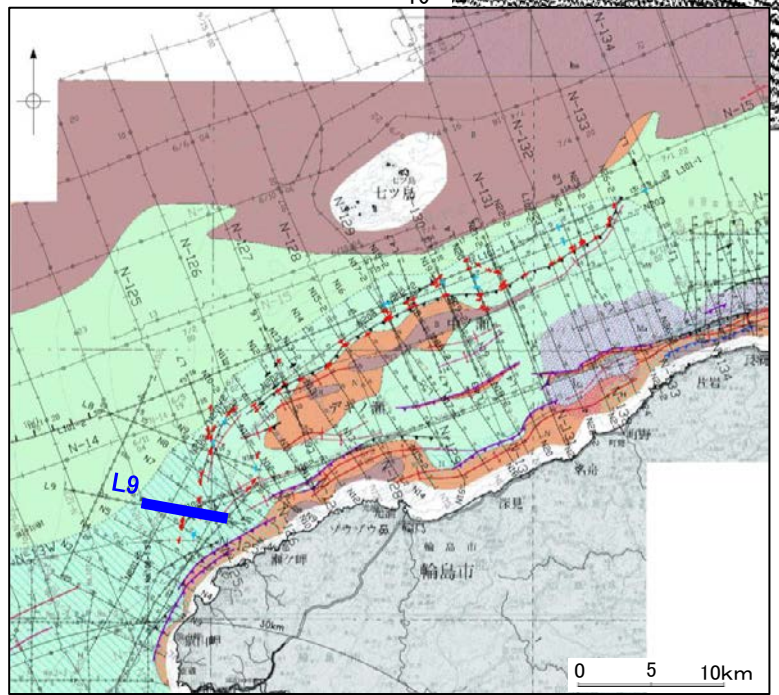

地質時代		地層名	
第四紀	完新世	A層	A層
	更新世	後期	B層
		中期	B ₁ 層 B層 B層
	前期	C層	
第三紀	鮮新世	C層	
	中新世	D層	
古第三紀		D層	
先第三紀		D層	



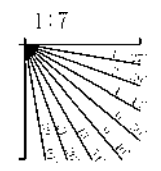
※この図面は、産業技術総合研究所の海上音波探査の記録を北陸電力が独自に解析・作成したものである

2-16-92

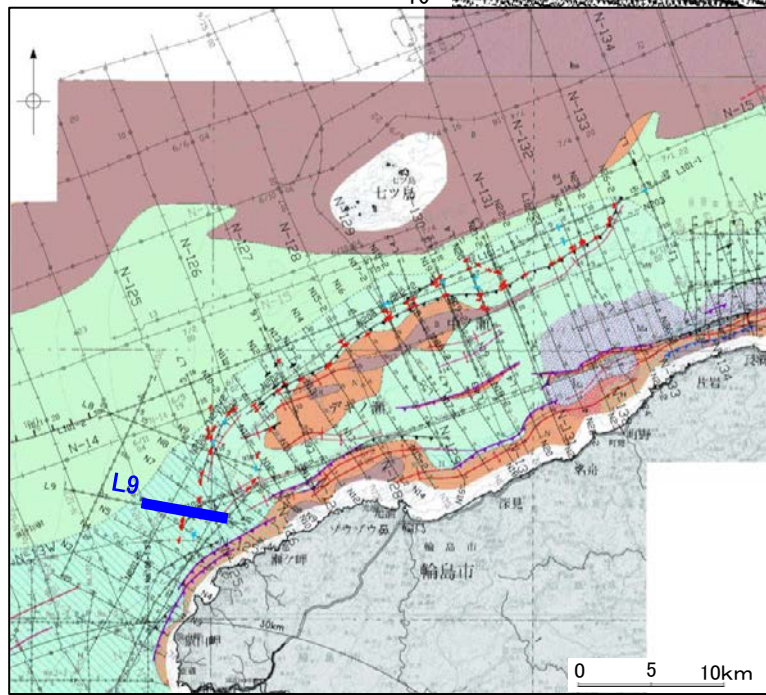
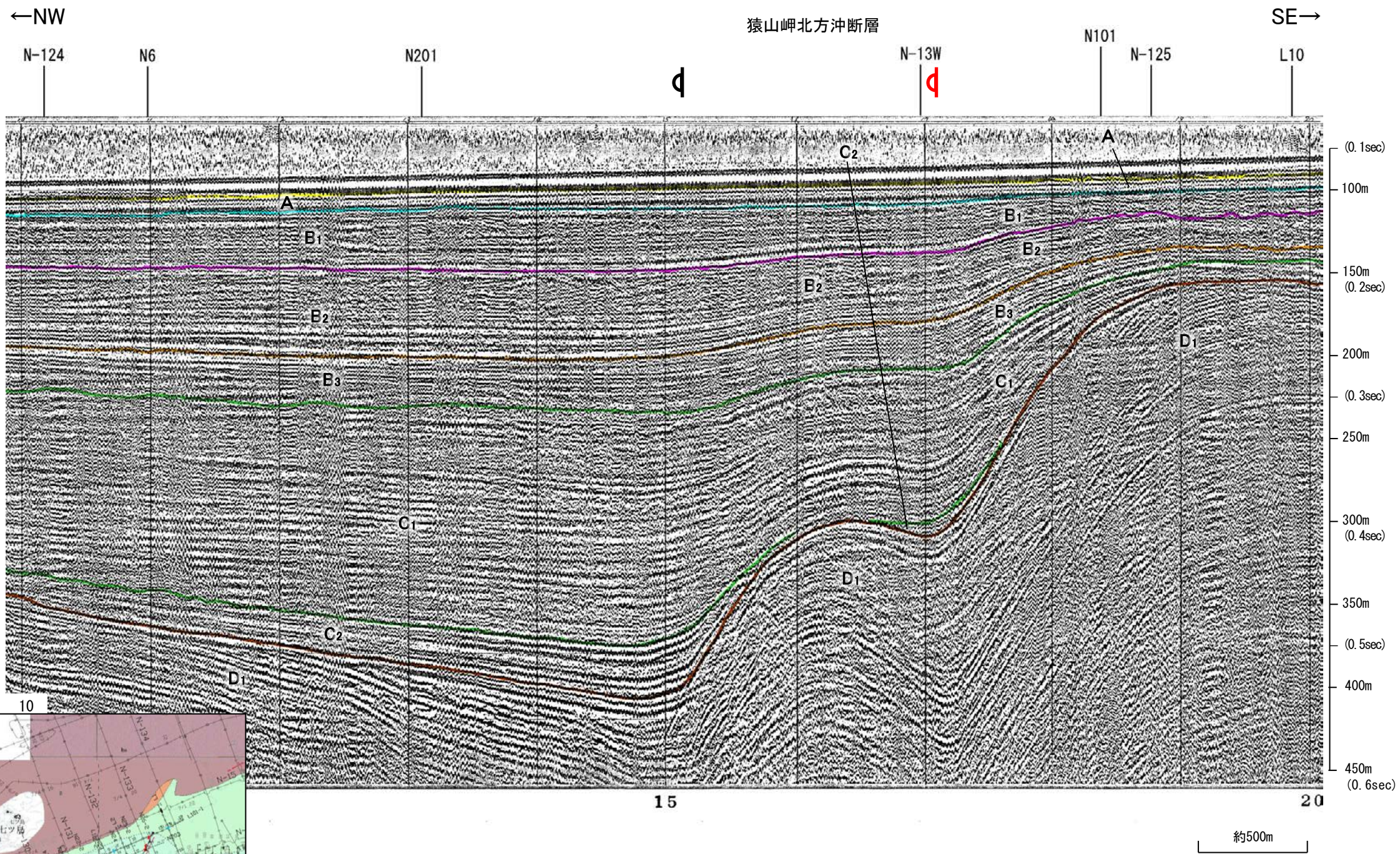
三澤(1997)ウォーターガン L9



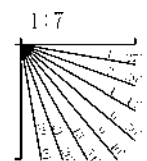
地質時代		地層名	
第四紀	完新世		A層
	後期	Q層	B層
			B層
	中期	B層	
	前期	C層	C層
C層			
新第三紀	鮮新世	D層	
	中新世	D層	
古第三紀		D層	
先第三紀		D層	



三澤(1997)ウォーターガン L9

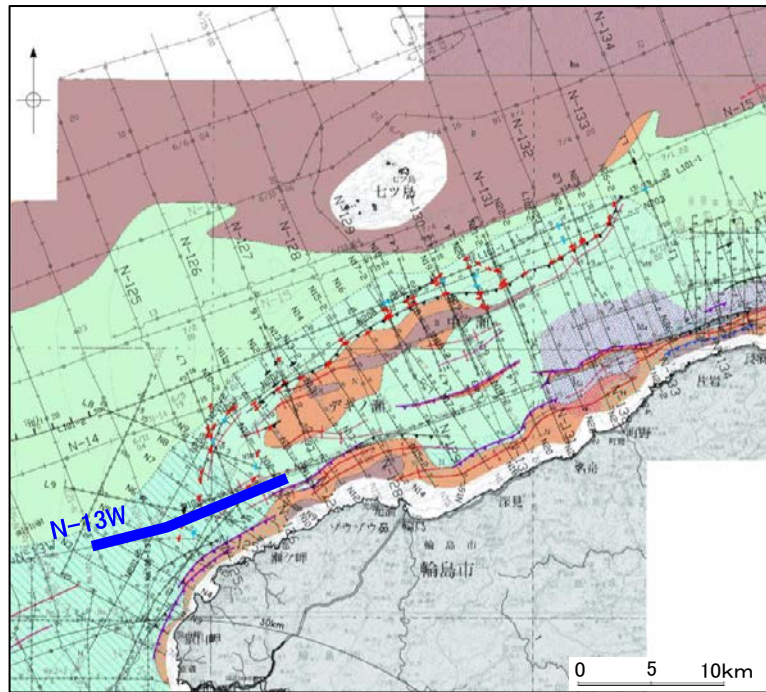


地質時代		地層名	
第四紀	完新世		A層
	更新世	後期	B ₁ 層
		中期	B ₂ 層 B ₃ 層
	前期	C層	
第三紀	鮮新世	C層	
	中新世	D層	
	古第三紀 先第三紀	D層	

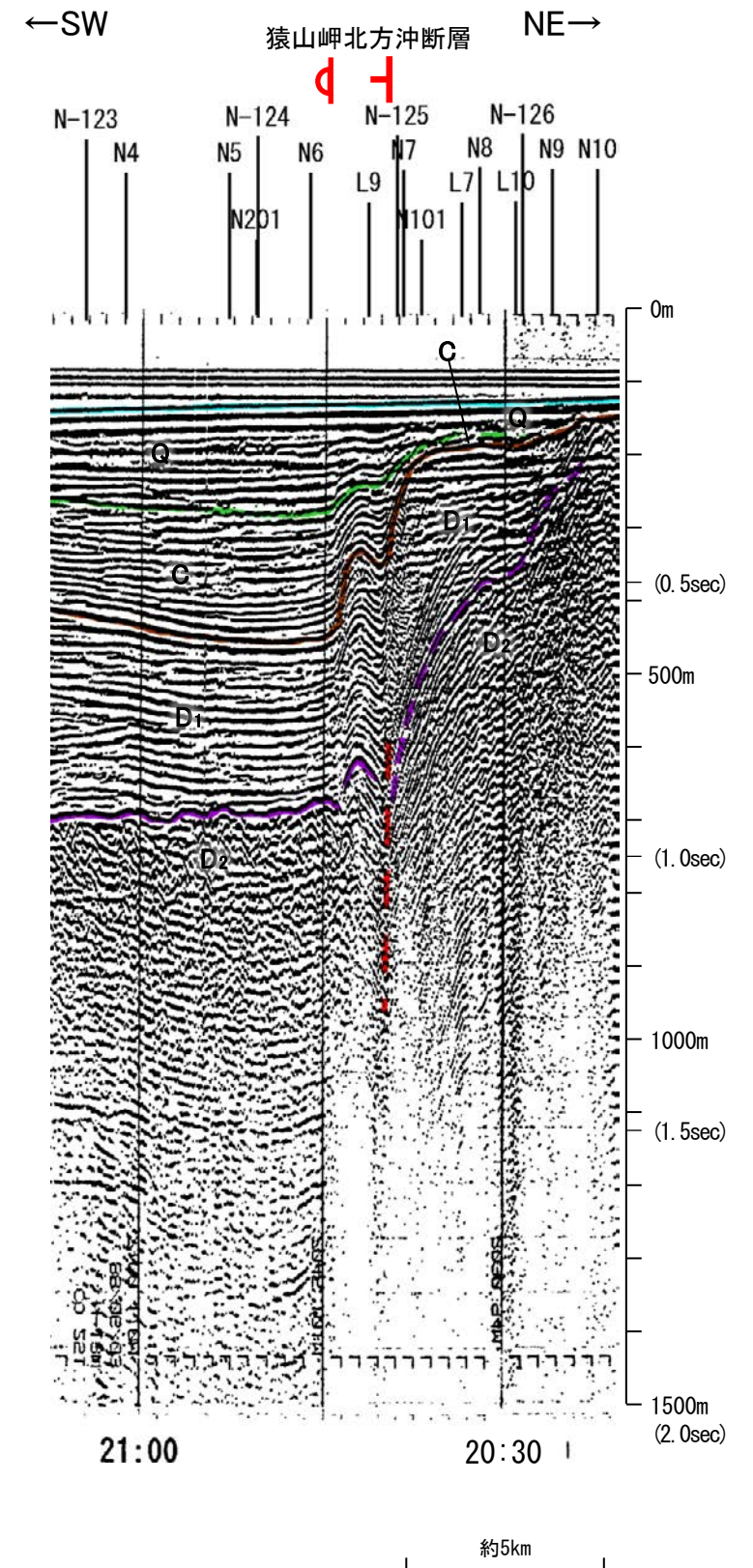
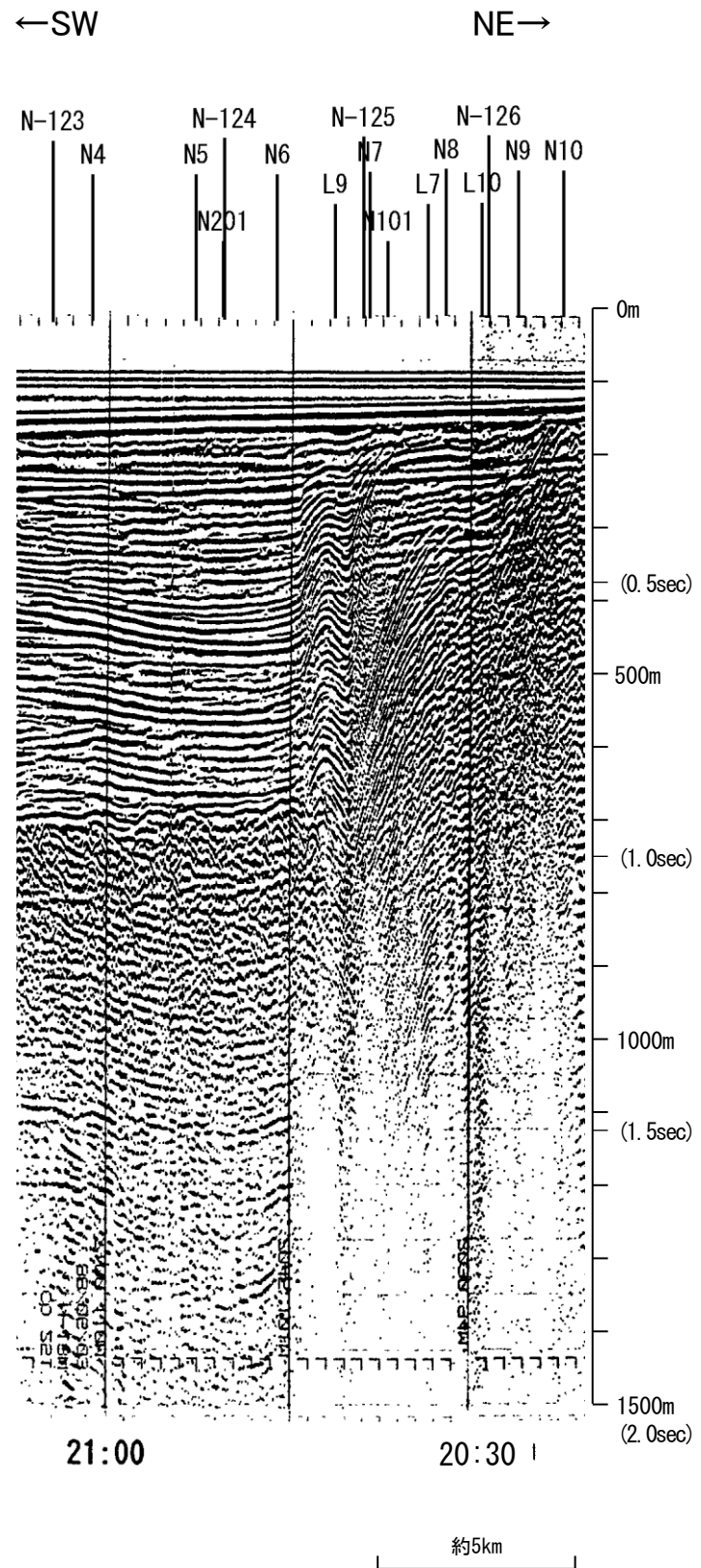
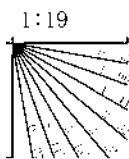


・この図面は、三澤(1997)の海上音波探査の記録を北陸電力が独自に解析・作成したものである

地質調査所エアガン N-13W



地質時代		地層名	
第四紀	完新世	Q層	A層
	後期		B層
	更新世	中期	B層
		前期	B層
	鮮新世	C層	C層
第三紀	中新世	D層	D層
	古第三紀	D層	D層
先第三紀		D層	D層

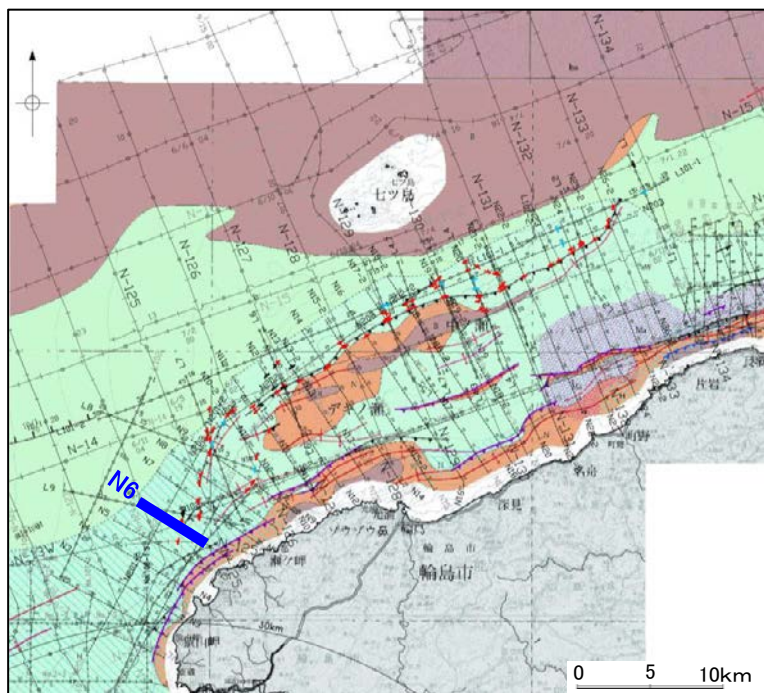
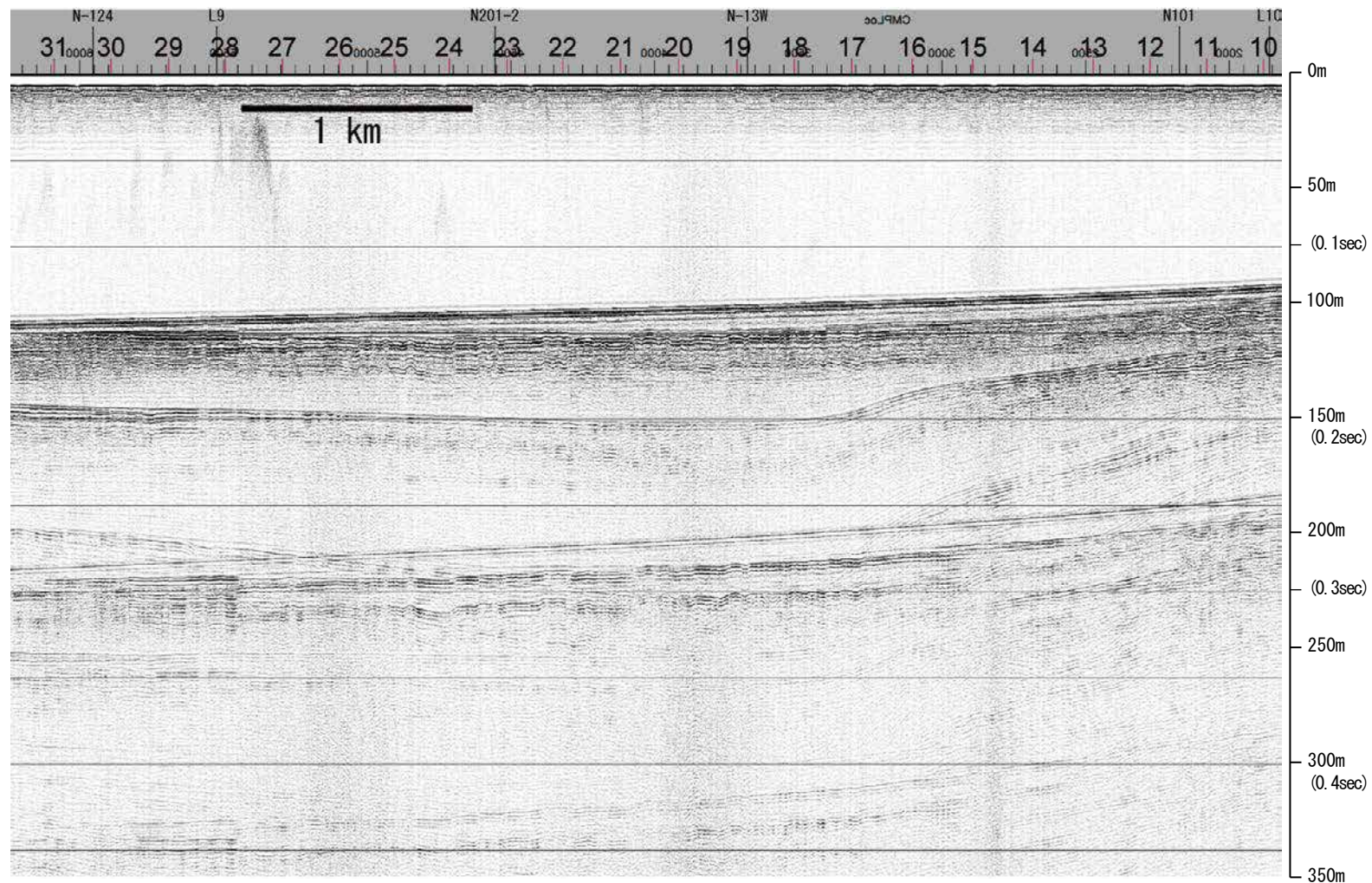


この図面は、地質調査所(現 産業技術総合研究所)の海上音波探査の記録を北陸電力が独自に解析・作成したものである

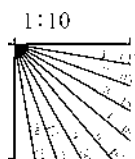
産総研ブーマー N6

←WNW

ESE→



地質時代		地層名	
第四紀	完新世	Q層	A層
	後期		B層
	更新世	B層	B ₁ 層
	中期		B ₂ 層
前期	C層	C層	
第三紀	鮮新世	D層	C層
	中新世		D層
古第三紀		D層	D層
先第三紀			D層

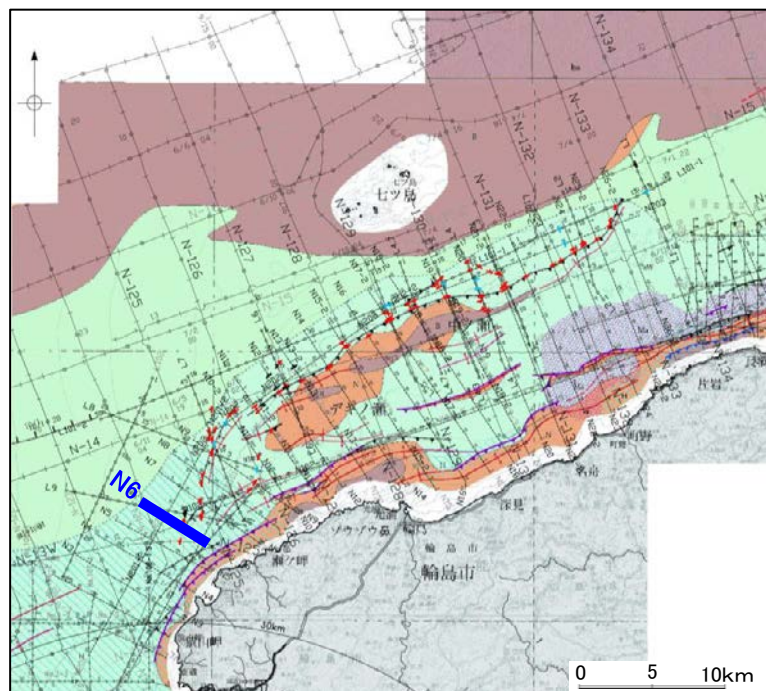
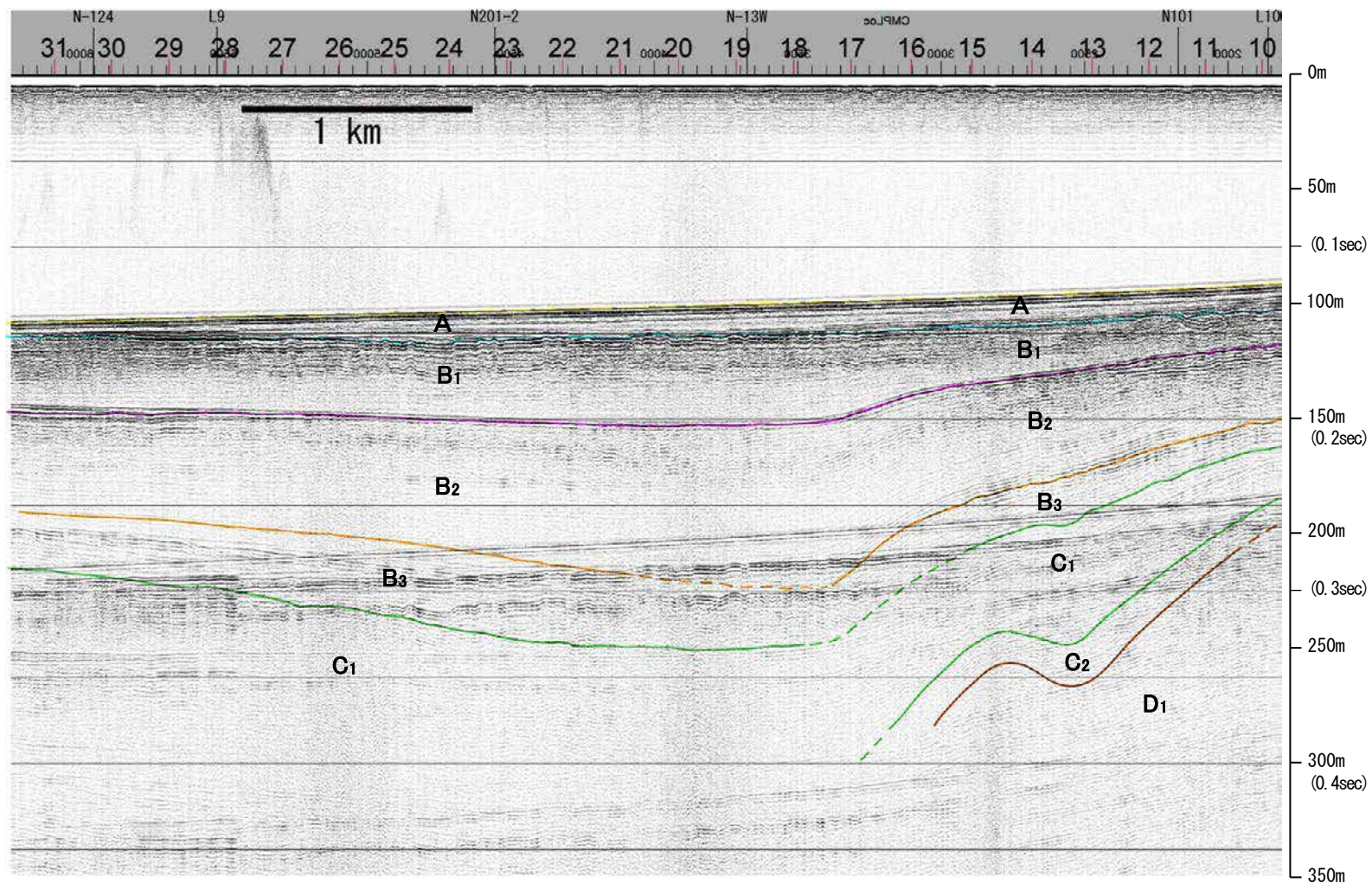


産総研ブーマー N6

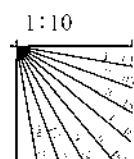
←WNW

ESE→

猿山岬北方沖断層

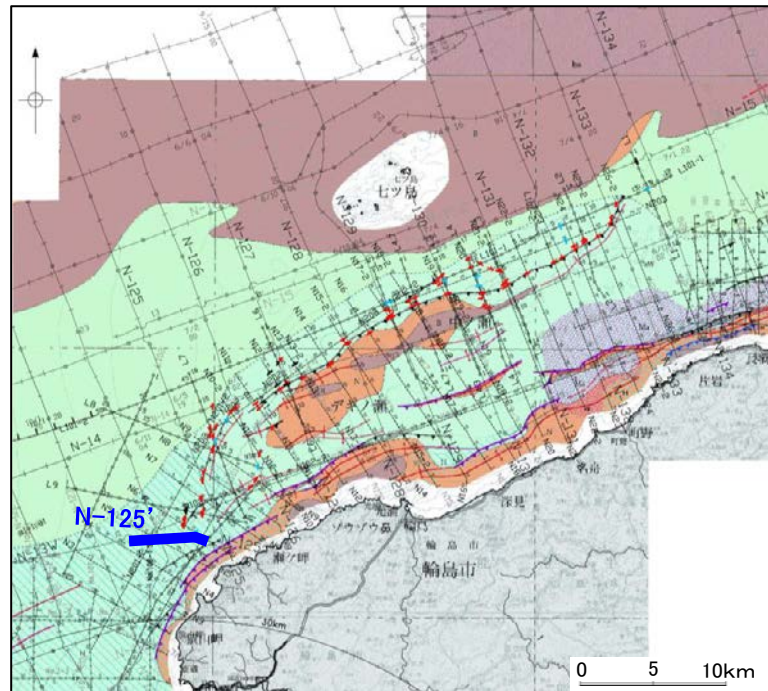


地質時代		地層名
第四紀	完新世	A層
	後期	B層
		B ₁ 層
	中期	B層
	前期	B層
第三紀	鮮新世	C層
	中新世	C層
		D層
古第三紀	D層	
先第三紀	D層	

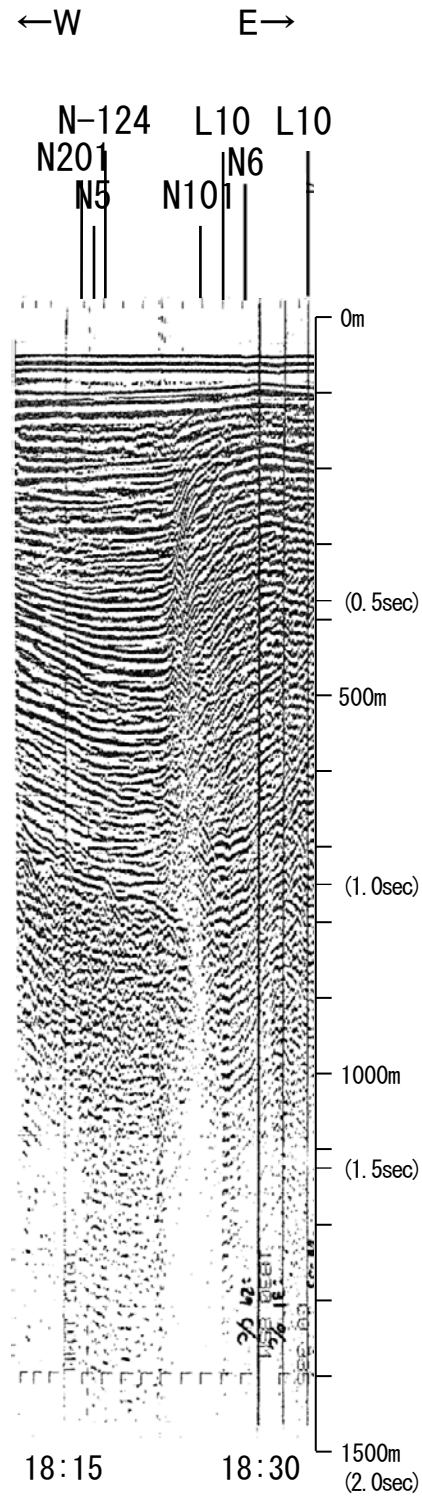
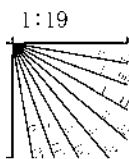


※この図面は、産業技術総合研究所の海上音波探査の記録を北陸電力が独自に解析・作成したものである

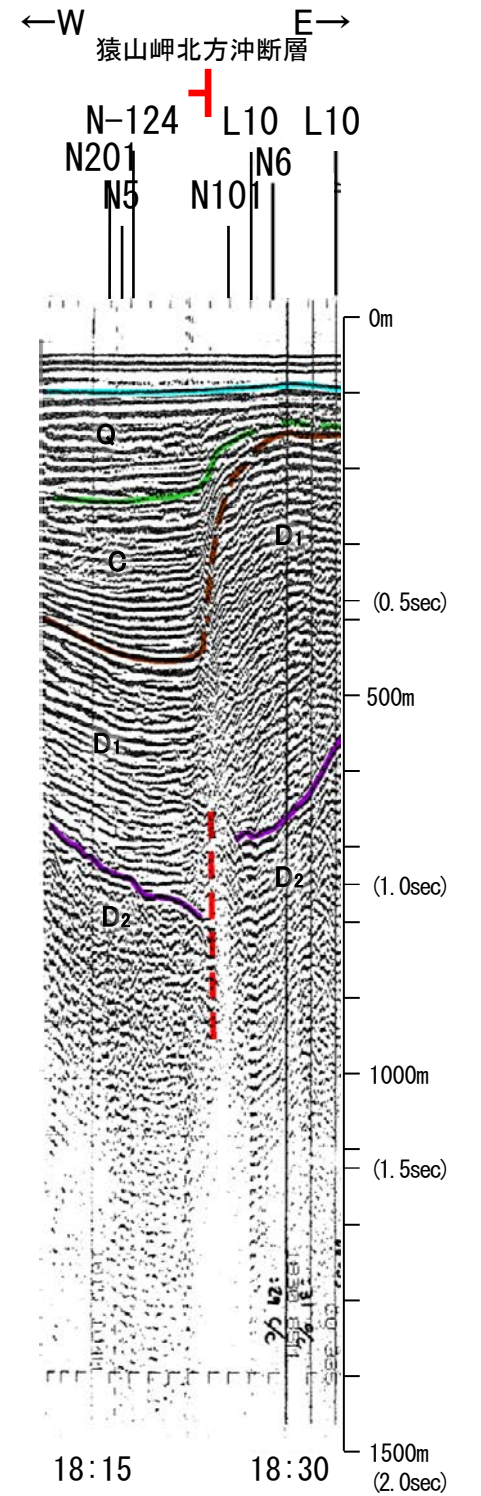
地質調査所エアガン N-125'



地質時代		地層名	
第四紀	更新世	後期	A層
		前期	B層
	中期	Q層	B層
		B層	B層
	前期	C層	B層
第三紀	鮮新世	C層	C層
	中新世	D層	D層
	古第三紀	D層	D層
先第三紀		D層	D層



約5km



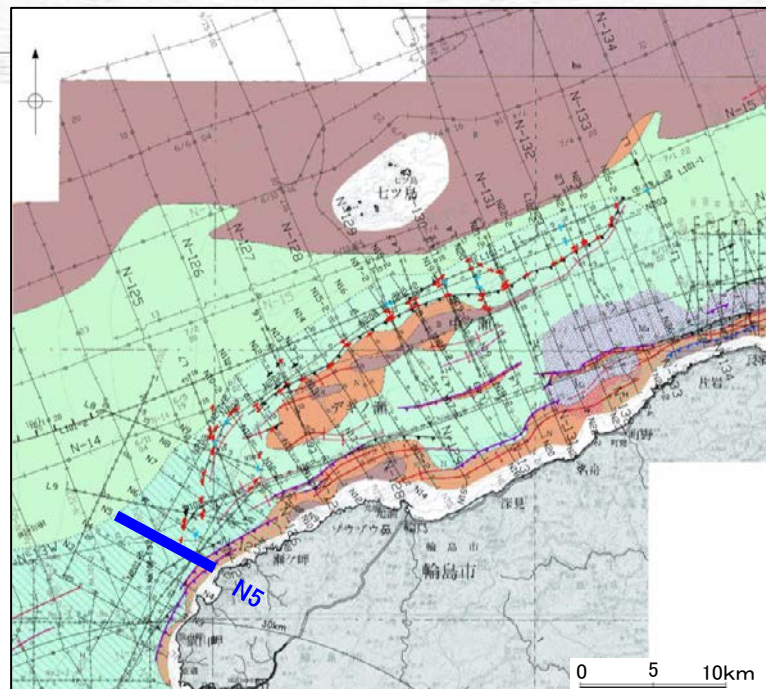
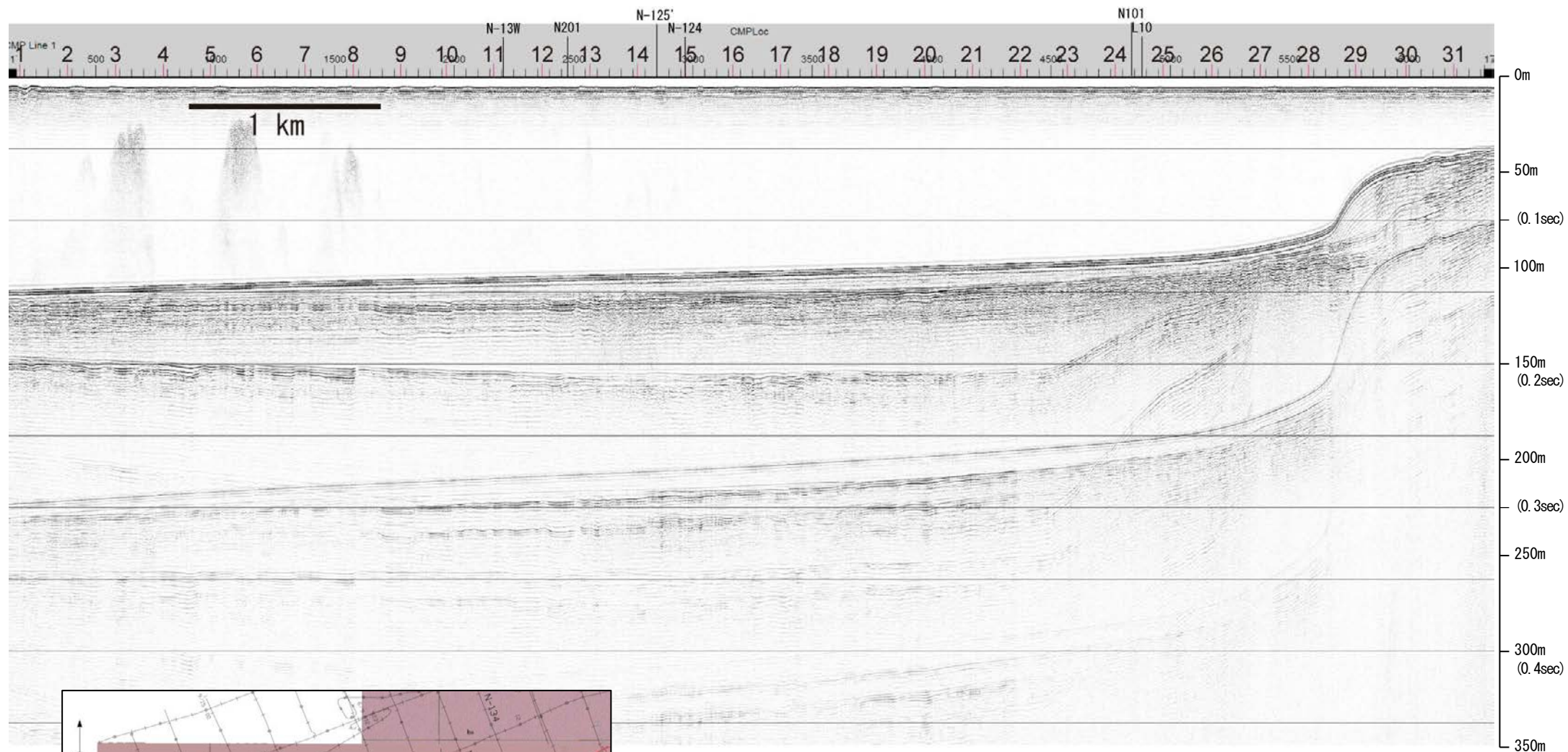
約5km

この図面は、地質調査所(現 産業技術総合研究所)の海上音波探査の記録を北陸電力が独自に解析・作成したものである

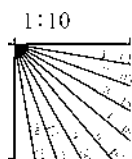
産総研ブーマー N5

←WNW

ESE→



地質時代		地層名	
第四紀	更新世	完新世	A層
		後期	B層
	中期	Q層	B層
		B層	B層
前期	C層	C層	
	C層	C層	
第三紀	鮮新世	D層	
	中新世	D層	
古第三紀		D層	
先第三紀		D層	



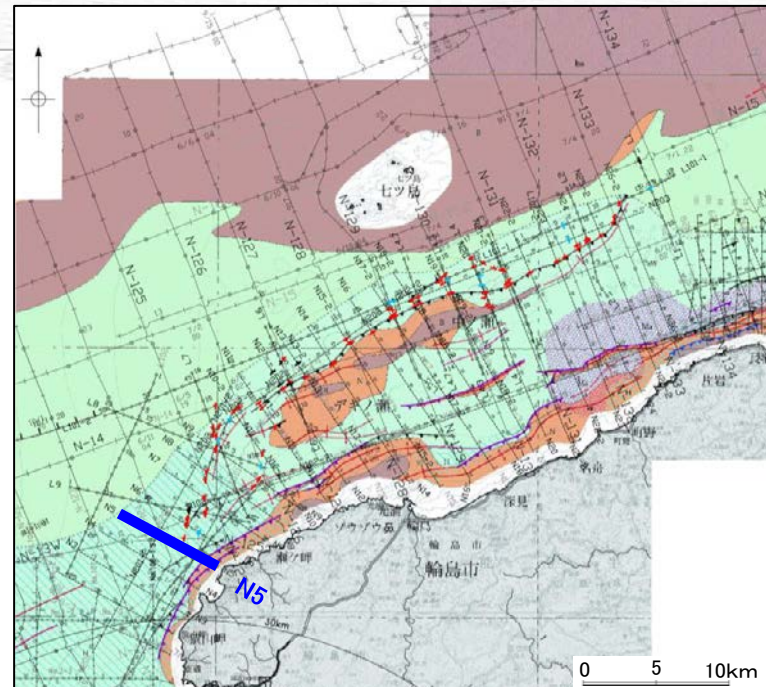
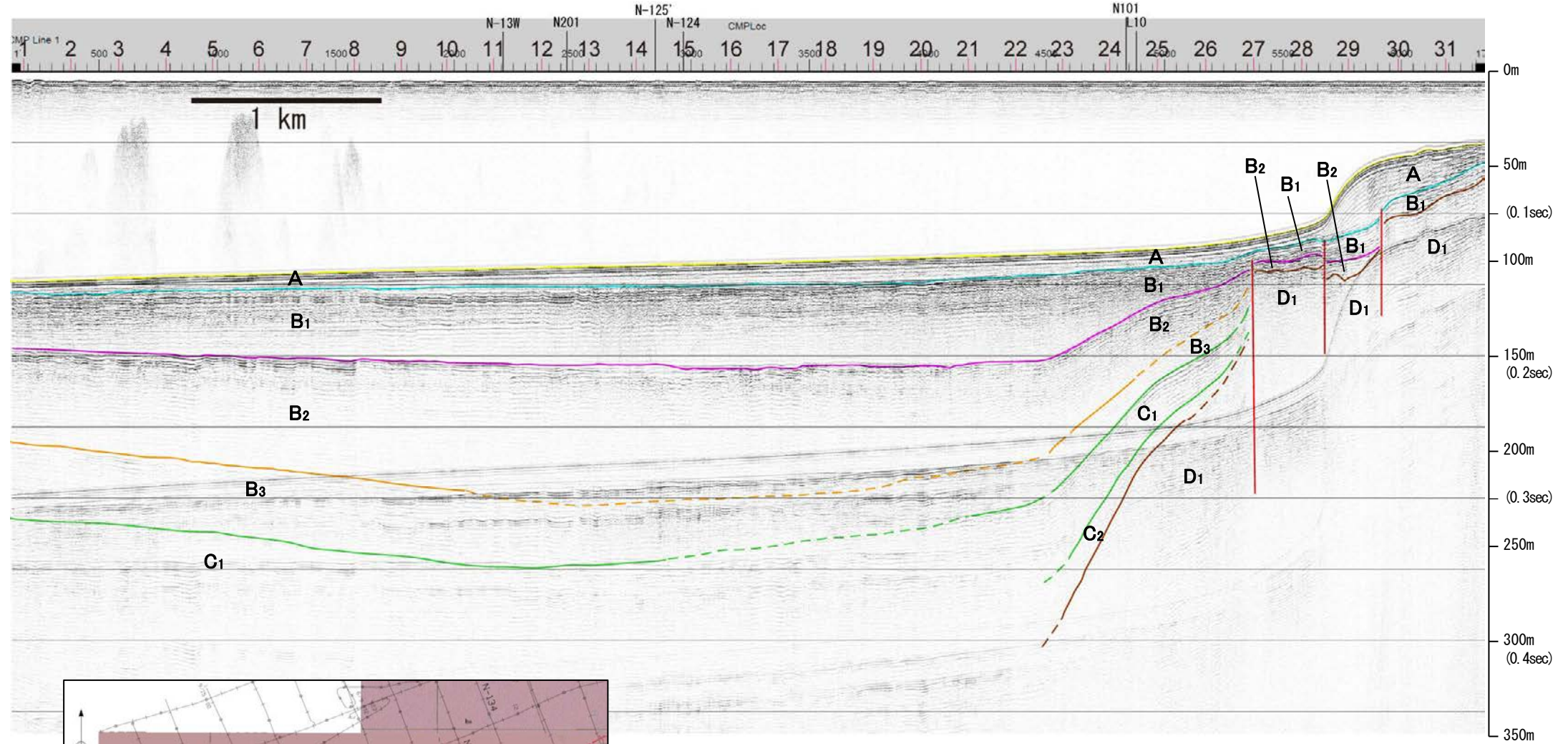
産総研ブーマー N5

←WNW

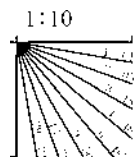
ESE→

猿山岬北方沖断層
延長部

能登半島北部沿岸域断層帯



地質時代		地層名	
第四紀	完新世	Q層	A層
	後期		B層
	更新世	中期	B ₁ 層
		前期	B ₂ 層
第三紀	鮮新世	C層	C ₁ 層
	中新世	D層	C ₂ 層
			D ₁ 層
古第三紀		D ₂ 層	
先第三紀			D ₃ 層

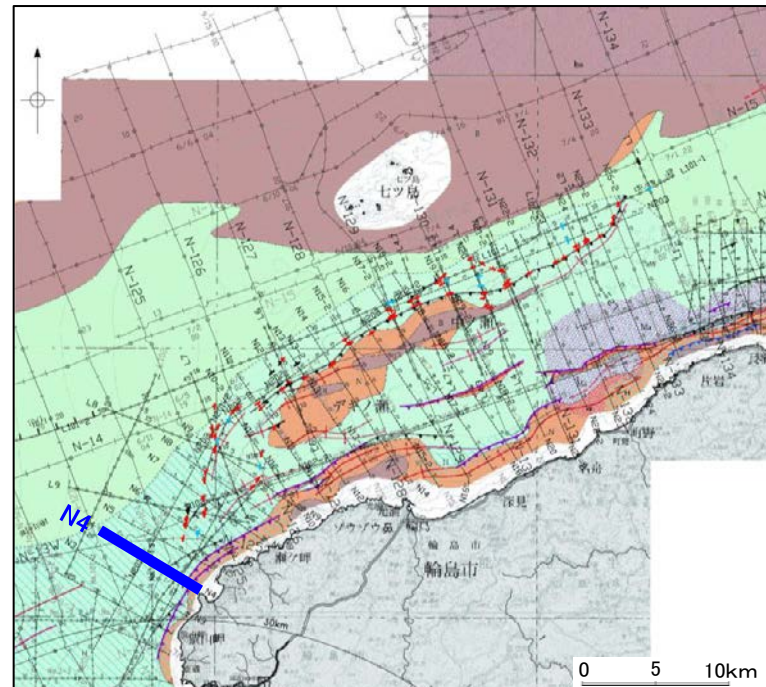
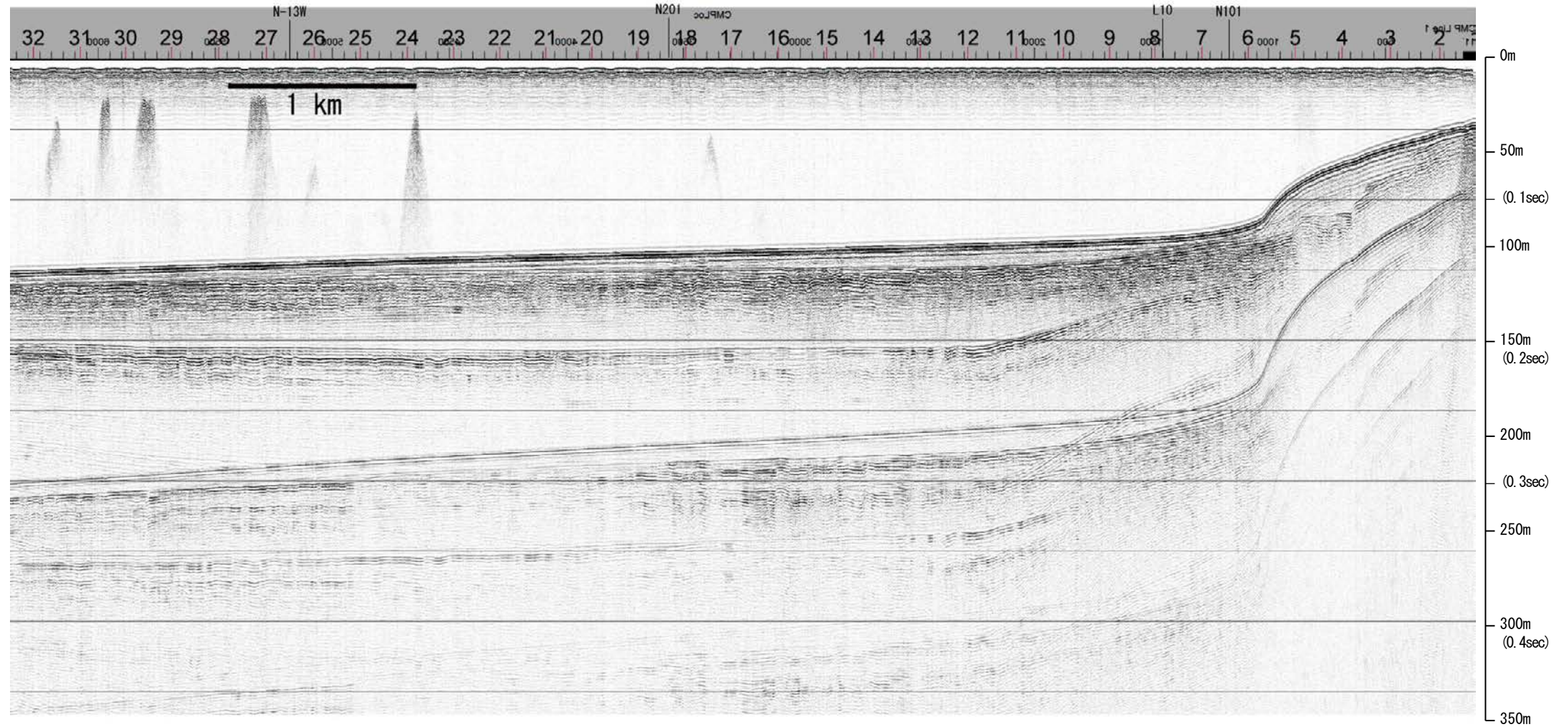


※この図面は、産業技術総合研究所の海上音波探査の記録を北陸電力が独自に解析・作成したものである

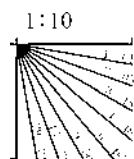
産総研ブーマー N4

←WNW

ESE→



地質時代		地層名	
第四紀	完新世		A層
	更新世	後期	B層
		中期	B層
	前期	C層	
第三紀	鮮新世	C層	
	中新世	D層	
	古第三紀	D層	
先第三紀		D層	



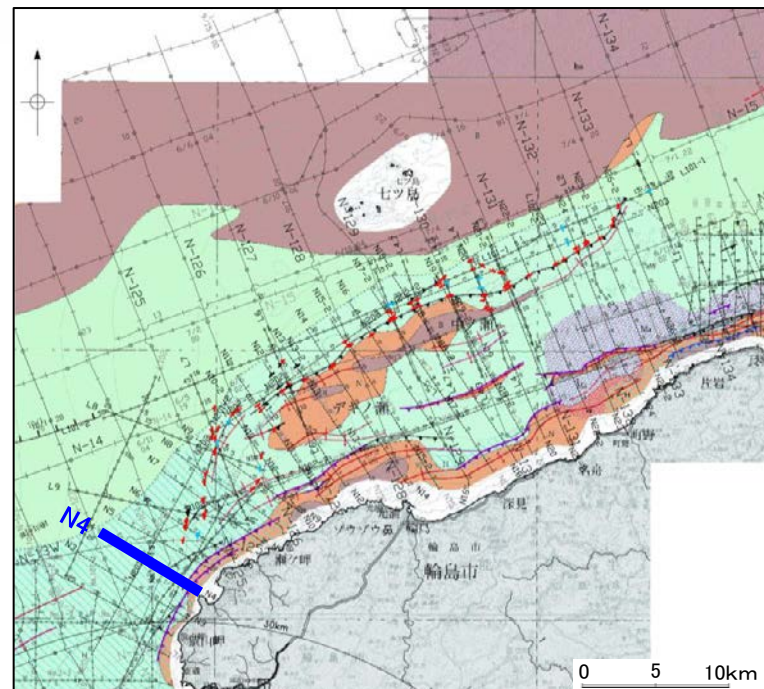
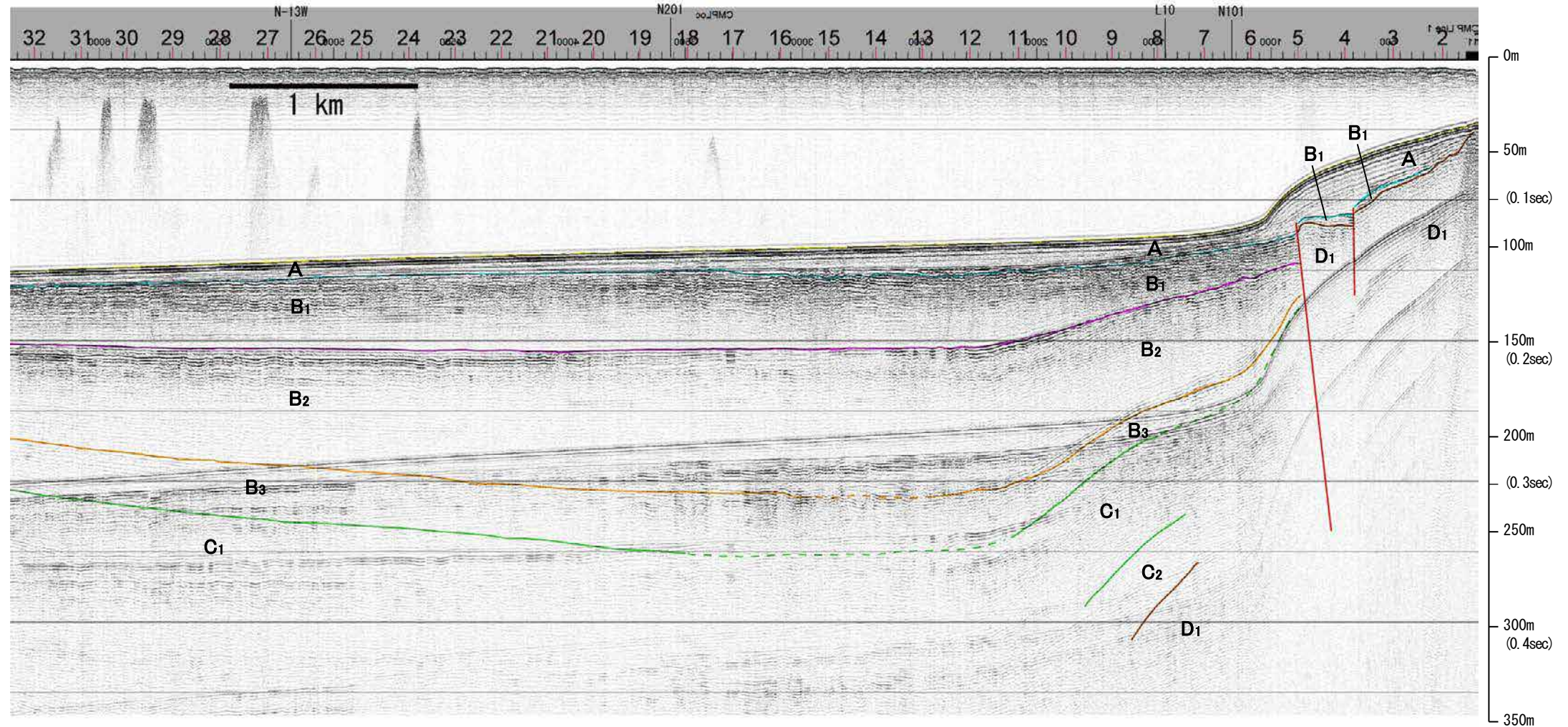
産総研ブーマー N4

←WNW

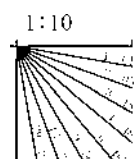
猿山岬北方沖断層
延長部

能登半島北部沿岸域断層帯

ESE→

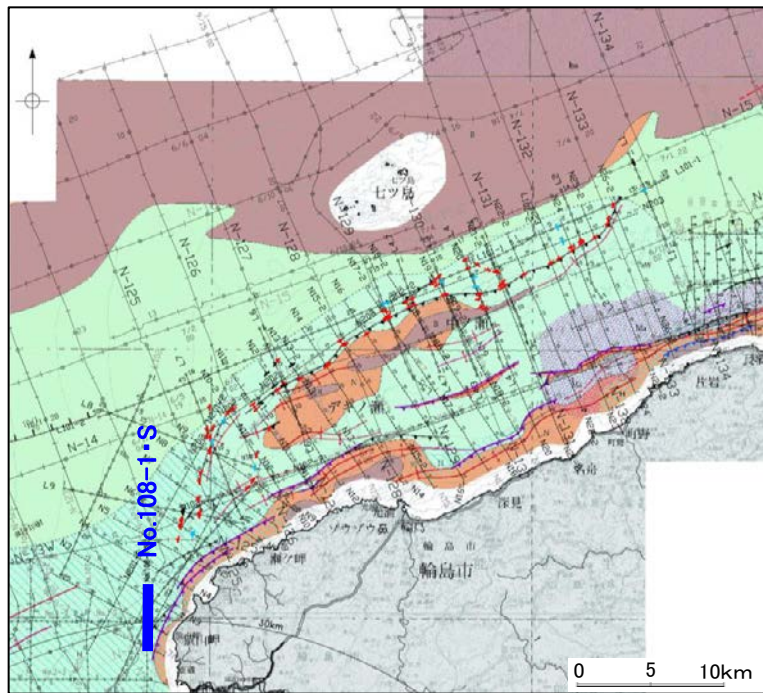
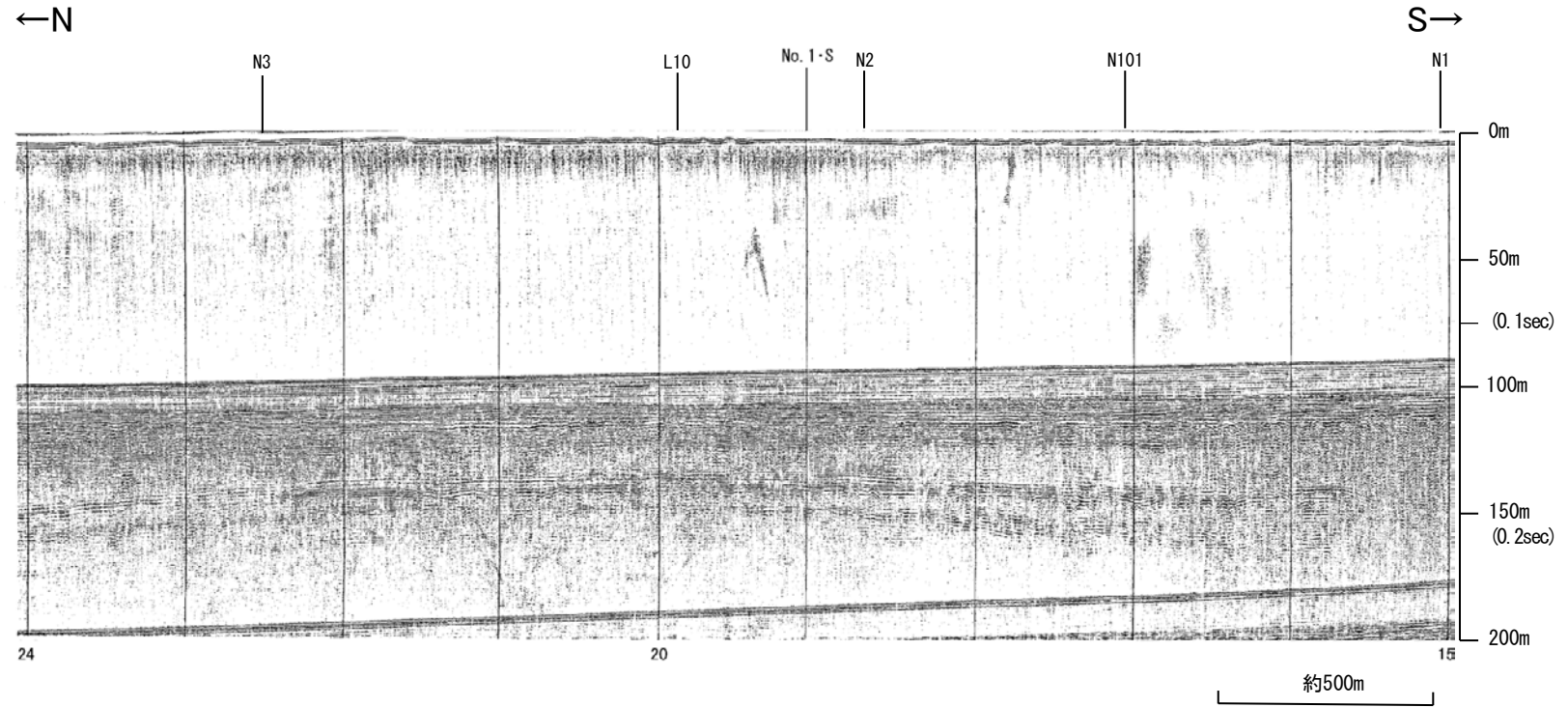


地質時代		地層名	
第四紀	完新世	Q層	A層
	後期		B層
	更新世	B層	B ₁ 層
	中期		B ₂ 層
前期	C層	C ₁ 層	
第三紀	鮮新世	D層	C ₂ 層
	中新世		D ₁ 層
古第三紀			D ₂ 層
先第三紀			D ₃ 層

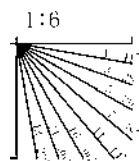


※この図面は、産業技術総合研究所の海上音波探査の記録を北陸電力が独自に解析・作成したものである

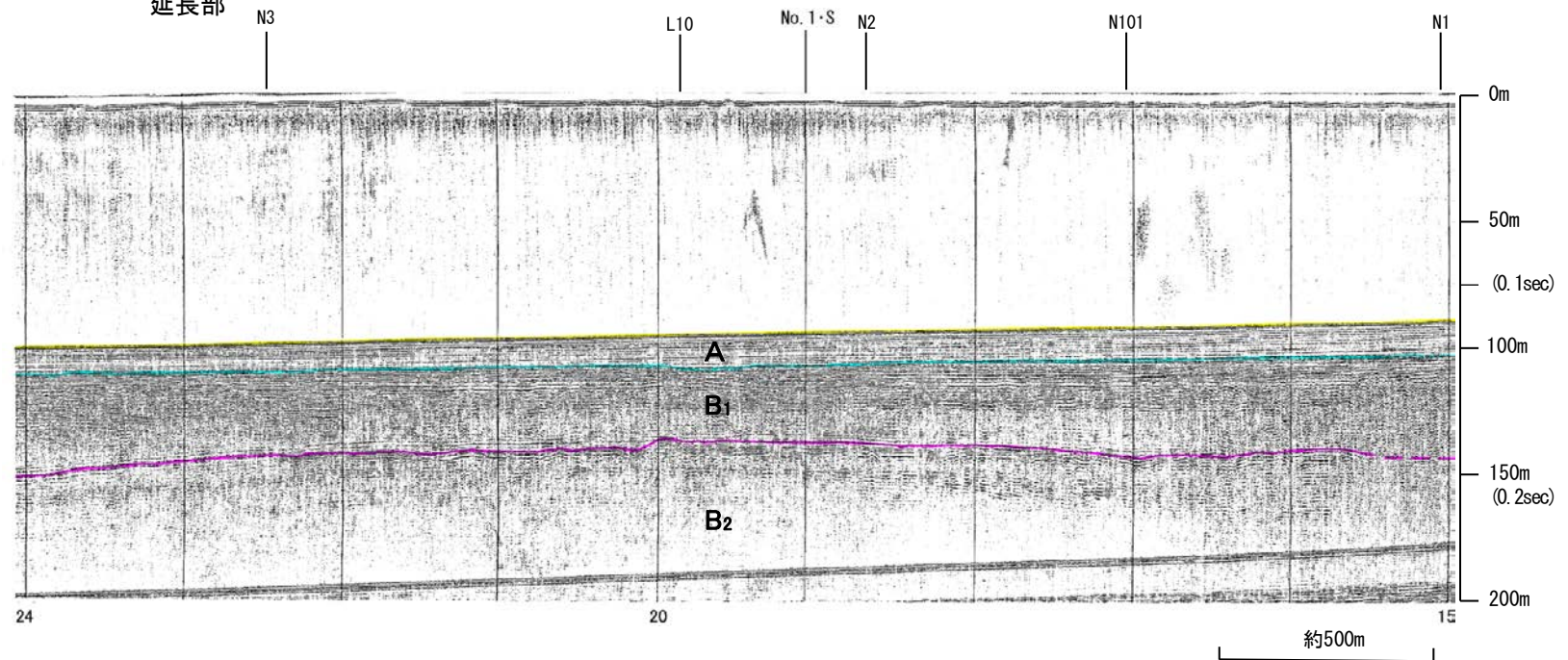
北陸電カスパーカー No.108-1-S



地質時代		地層名	
第四紀	完新世	A層	B層
	後期	Q層	B ₁ 層
		B層	B ₂ 層
	中期	B層	B層
	前期	C層	B層
第三紀	鮮新世	C層	C層
	中新世	D層	D層
		D層	D層
古第三紀	D層	D層	
先第三紀	D層	D層	



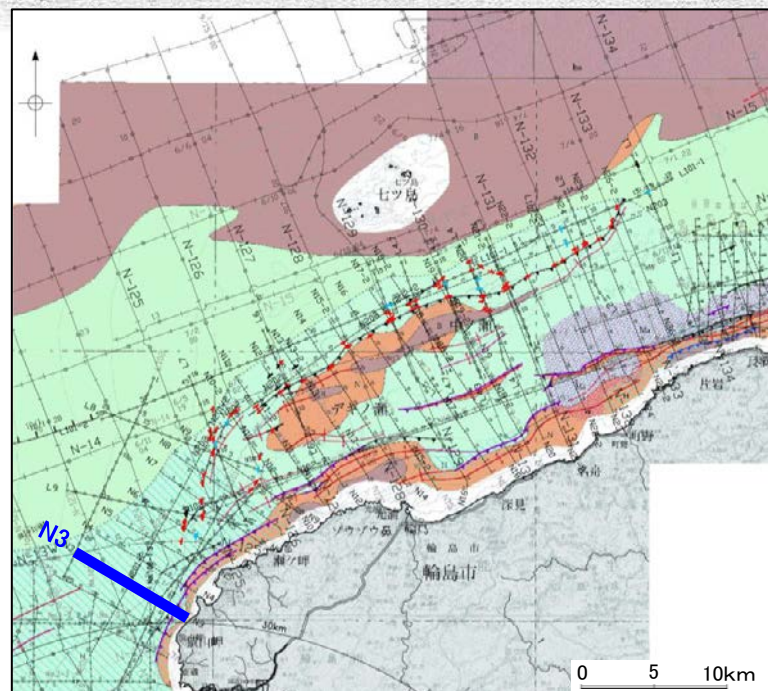

猿山岬北方沖断層
延長部



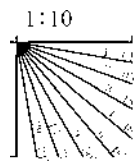
産総研ブーマー N3

←WNW

ESE→



地質時代		地層名	
第四紀	更新世	完新世	A層
		後期	B層
	中期	Q層	B層
		B層	B層
前期	C層	C層	
	C層	C層	
第三紀	鮮新世	D層	
	中新世	D層	
古第三紀	D層	D層	
先第三紀	D層	D層	



産総研ブーマー N3

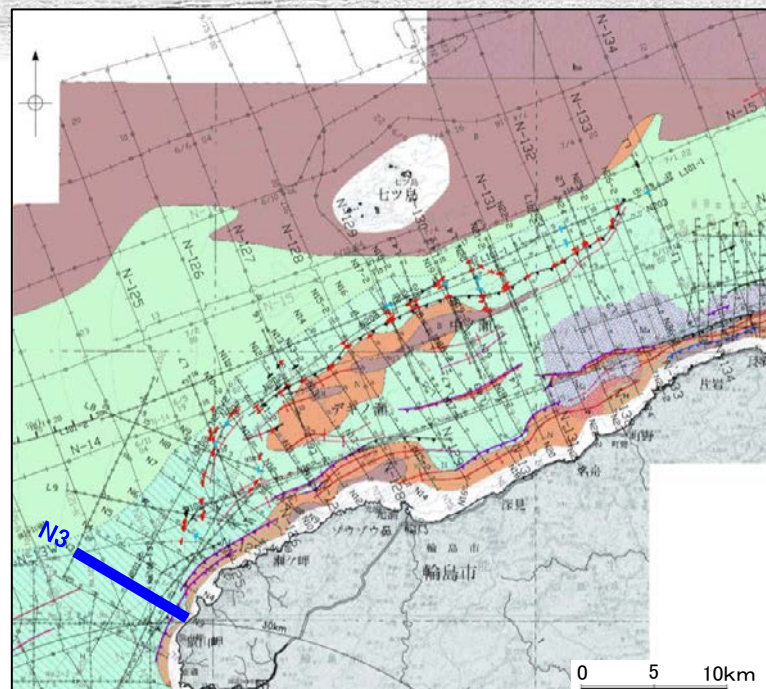
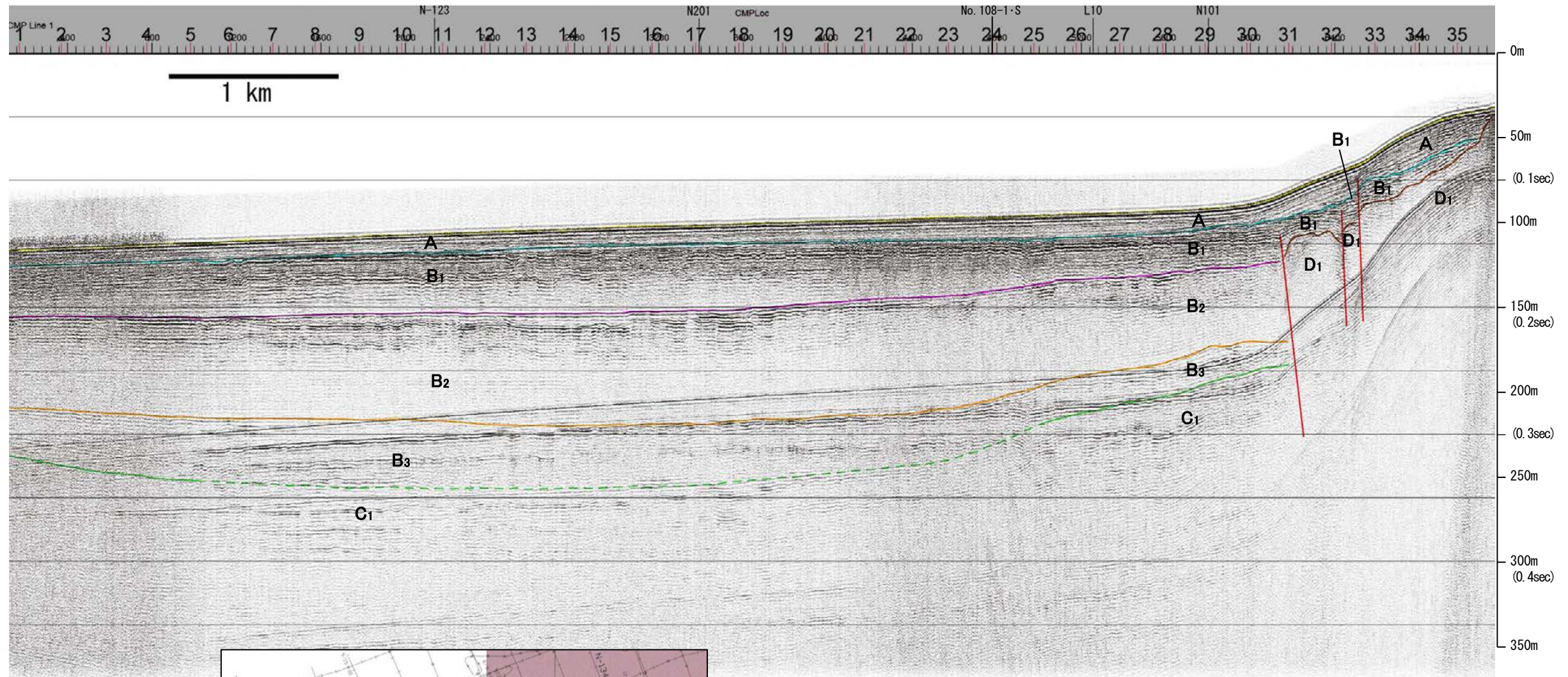
能登半島北部沿岸域断層帯



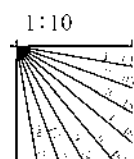
ESE→

←WNW

猿山岬北方沖断層
延長部



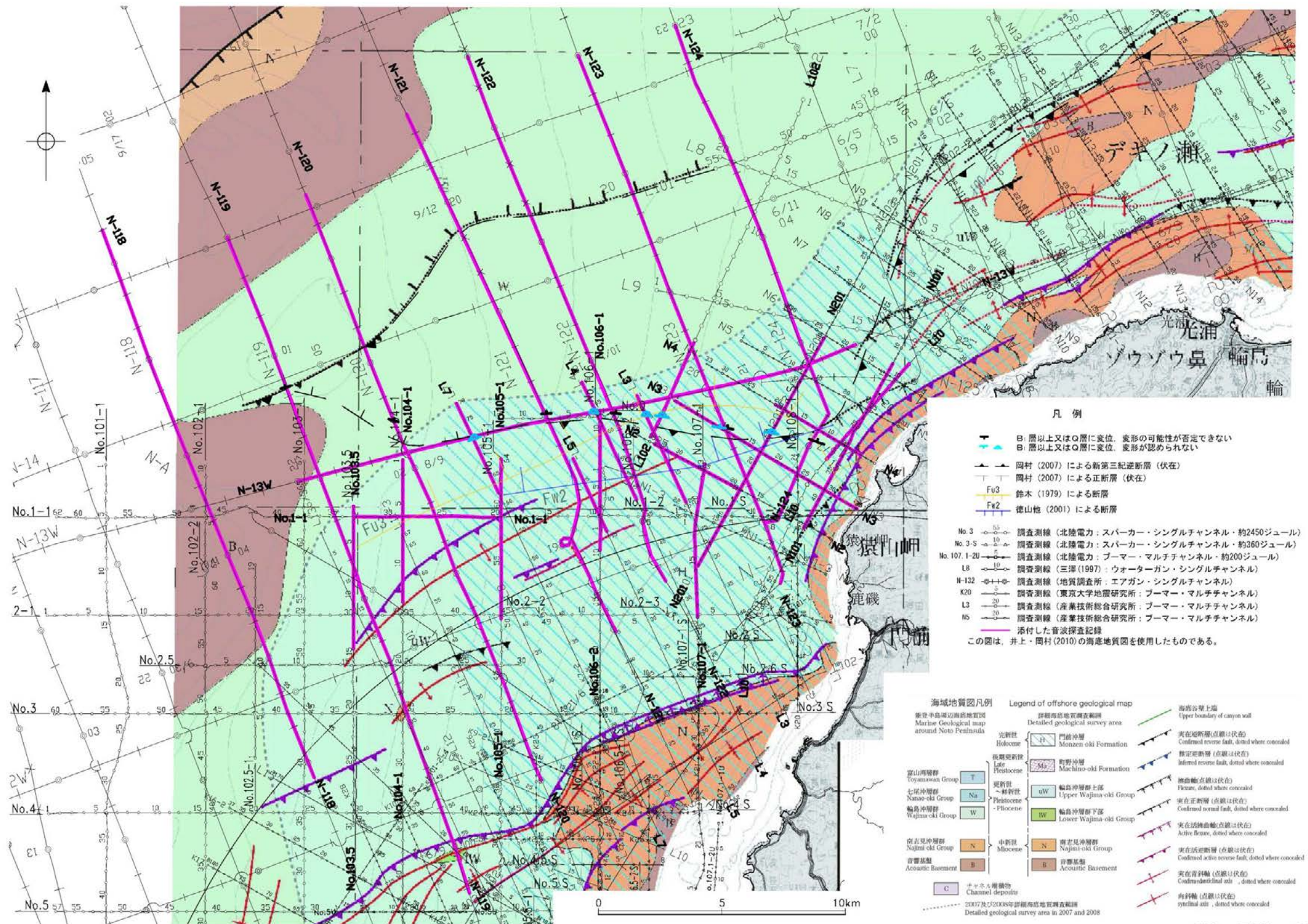
地質時代		地層名	
第四紀	更新世	Q層	A層
	後期	B層	B ₁ 層
	中期	B層	B ₂ 層
	前期	B層	B ₃ 層
第三紀	新第三紀	C層	C ₁ 層
	古第三紀	D層	D ₁ 層
先第三紀		D層	



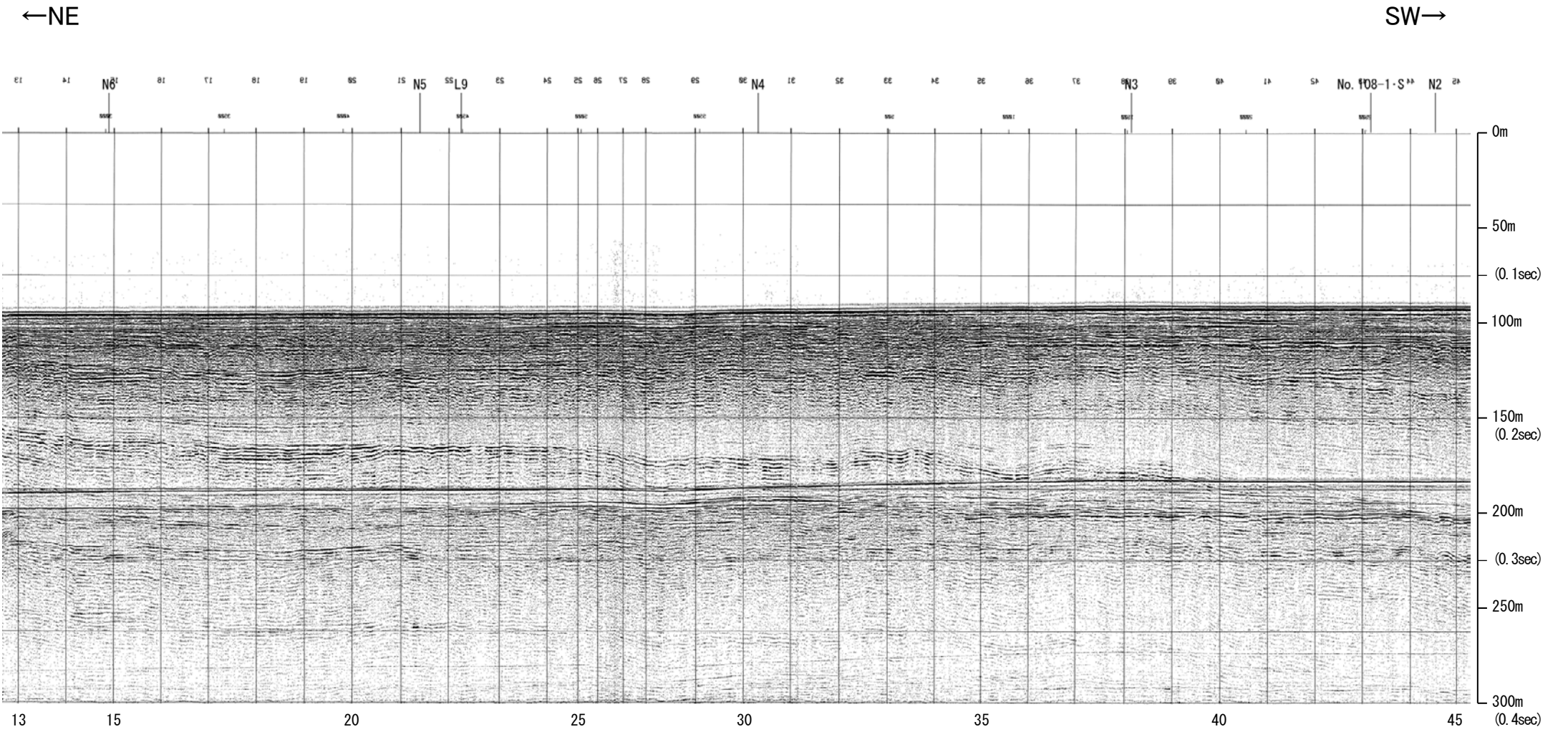
※この図面は、産業技術総合研究所の海上音波探査の記録を北陸電力が独自に解析・作成したものである

余白

音波探査記録 添付測線(猿山岬以西の断層)

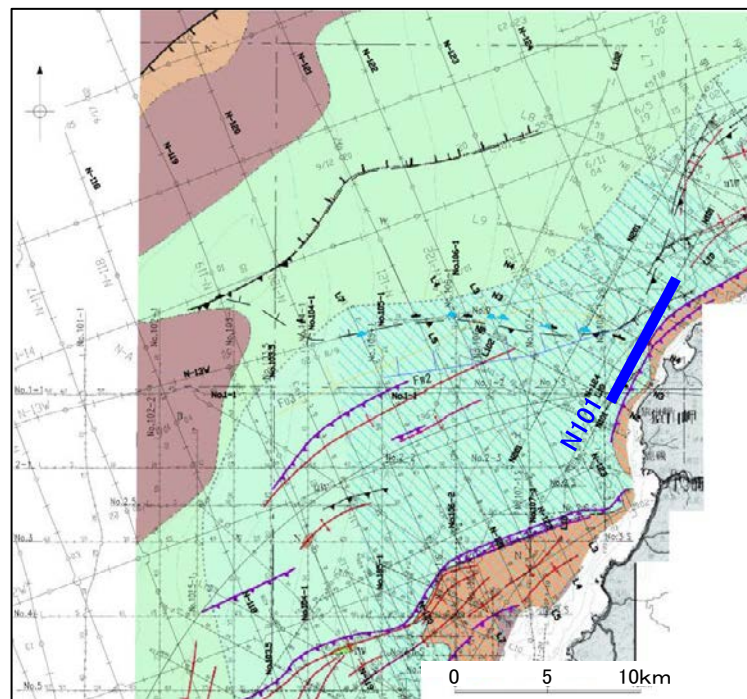
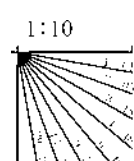


産総研ブーマー N101

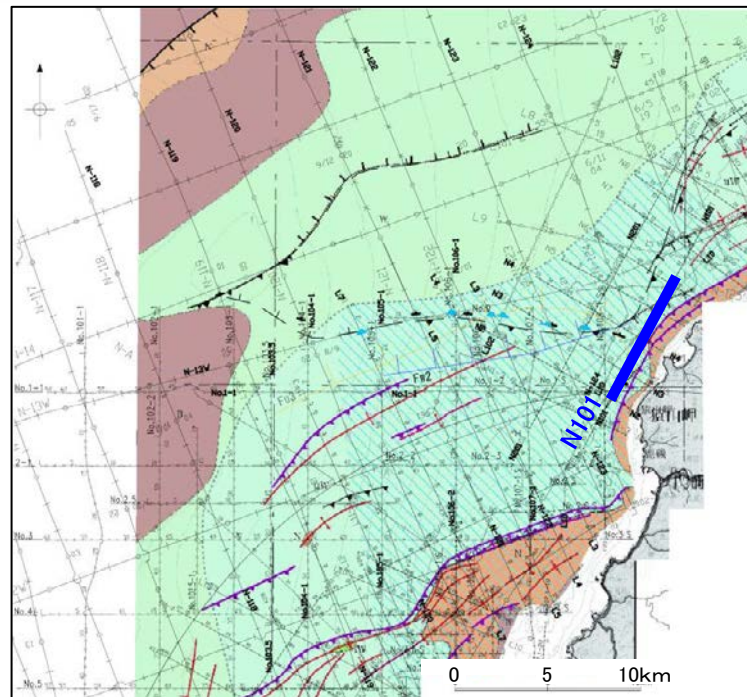
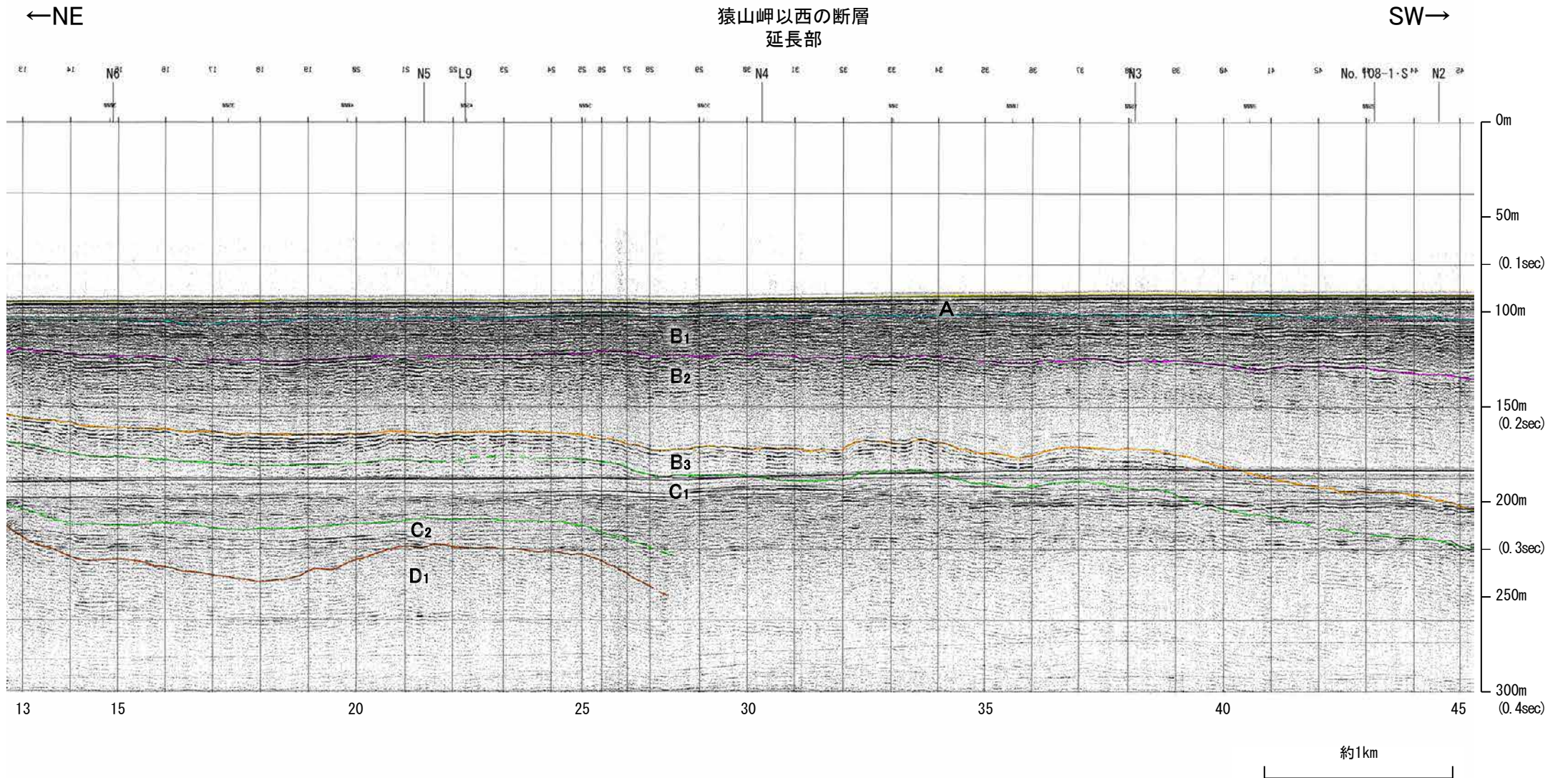


約1km

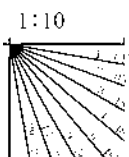
地質時代		地層名	
第四紀	完新世	Q層	A層
	後期		B層
	更新世	C層	B層
	中期		B層
前期	C層	C層	
新第三紀	鮮新世	D層	C層
	中新世		D層
	古第三紀	D層	D層
先第三紀	D層		



産総研ブーマー N101

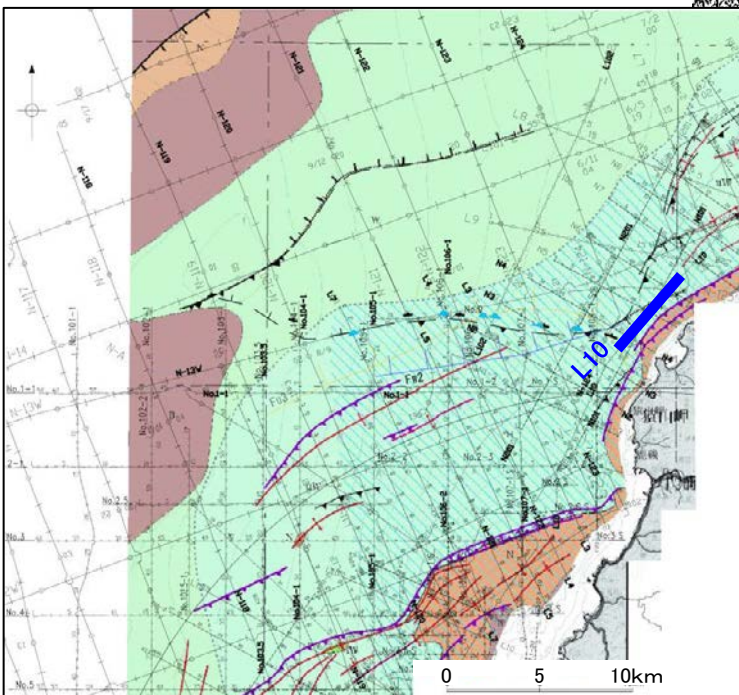



地質時代		地層名	
第四紀	完新世	Q層	A層
	後期		B層
	更新世	中期	B層
	前期	B層	
第三紀	鮮新世	C層	C層
	中新世	D層	D層
	古第三紀	D層	D層
先第三紀			D層

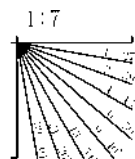


※この図面は、産業技術総合研究所の海上音波探査の記録を北陸電力が独自に解析・作成したものである

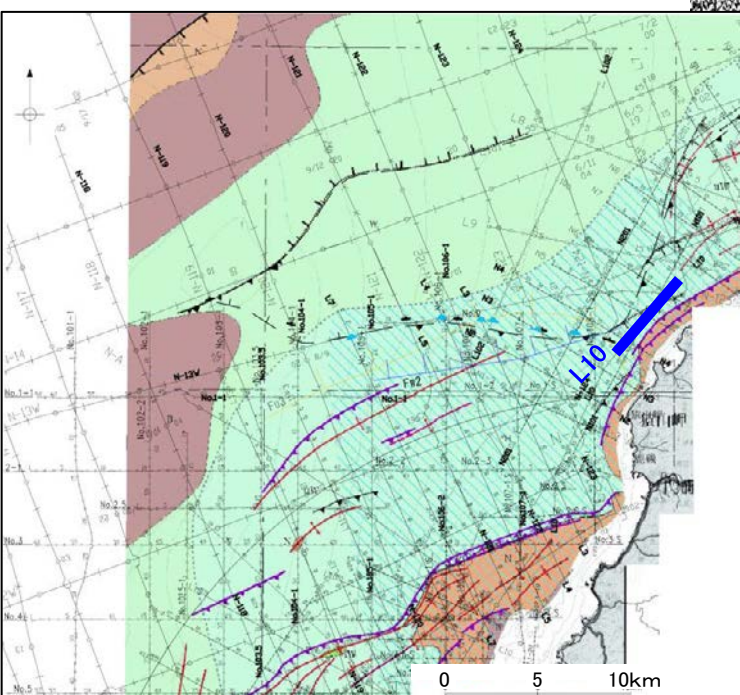
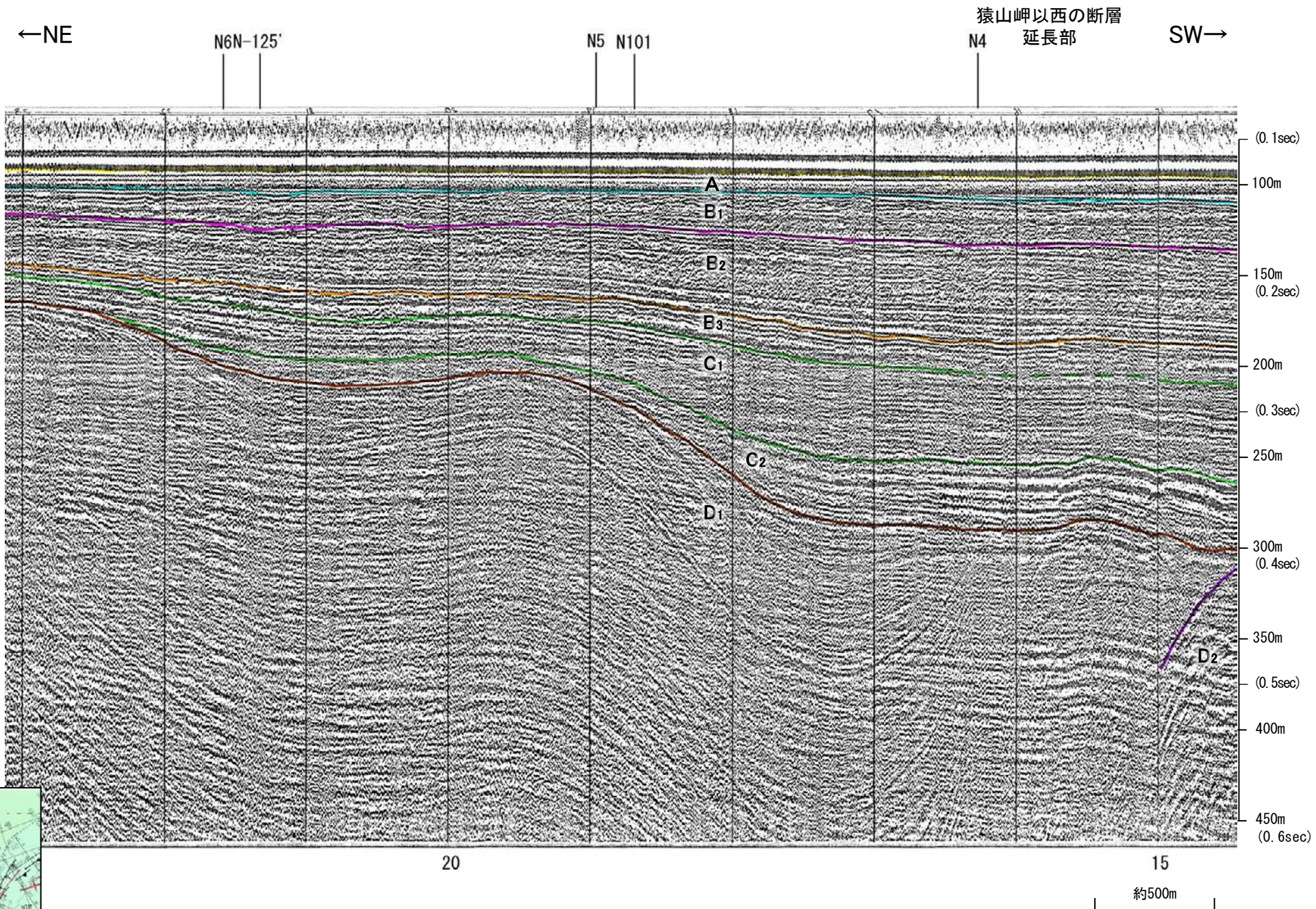
三澤(1997)ウォーターガン L10



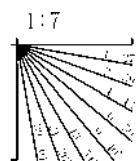
地質時代		地層名	
第四紀	完新世		A層
	後期	Q層	B層
		B層	B層
	中期		B層
	前期		C層
第三紀	鮮新世	C層	C層
	中新世		D層
	古第三紀	D層	D層
先第三紀			D層



三澤(1997)ウォーターガン L10

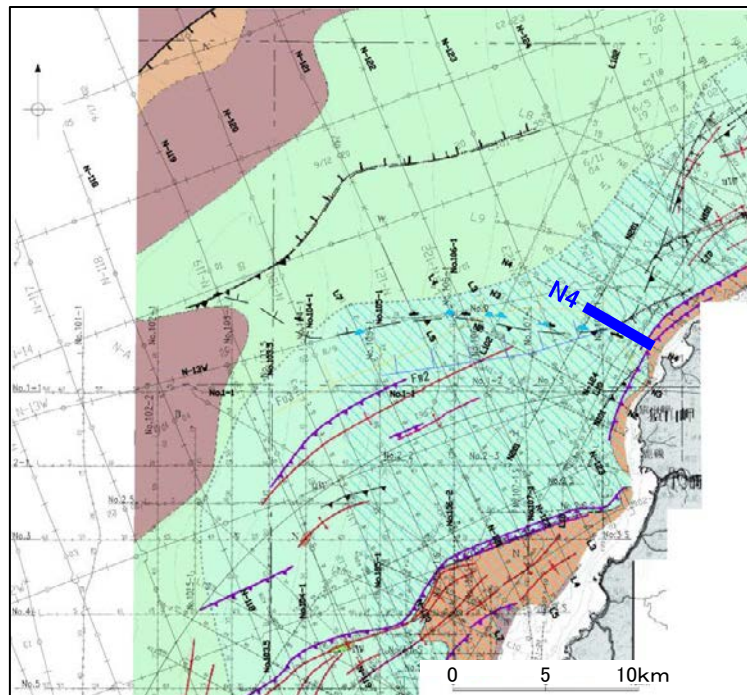
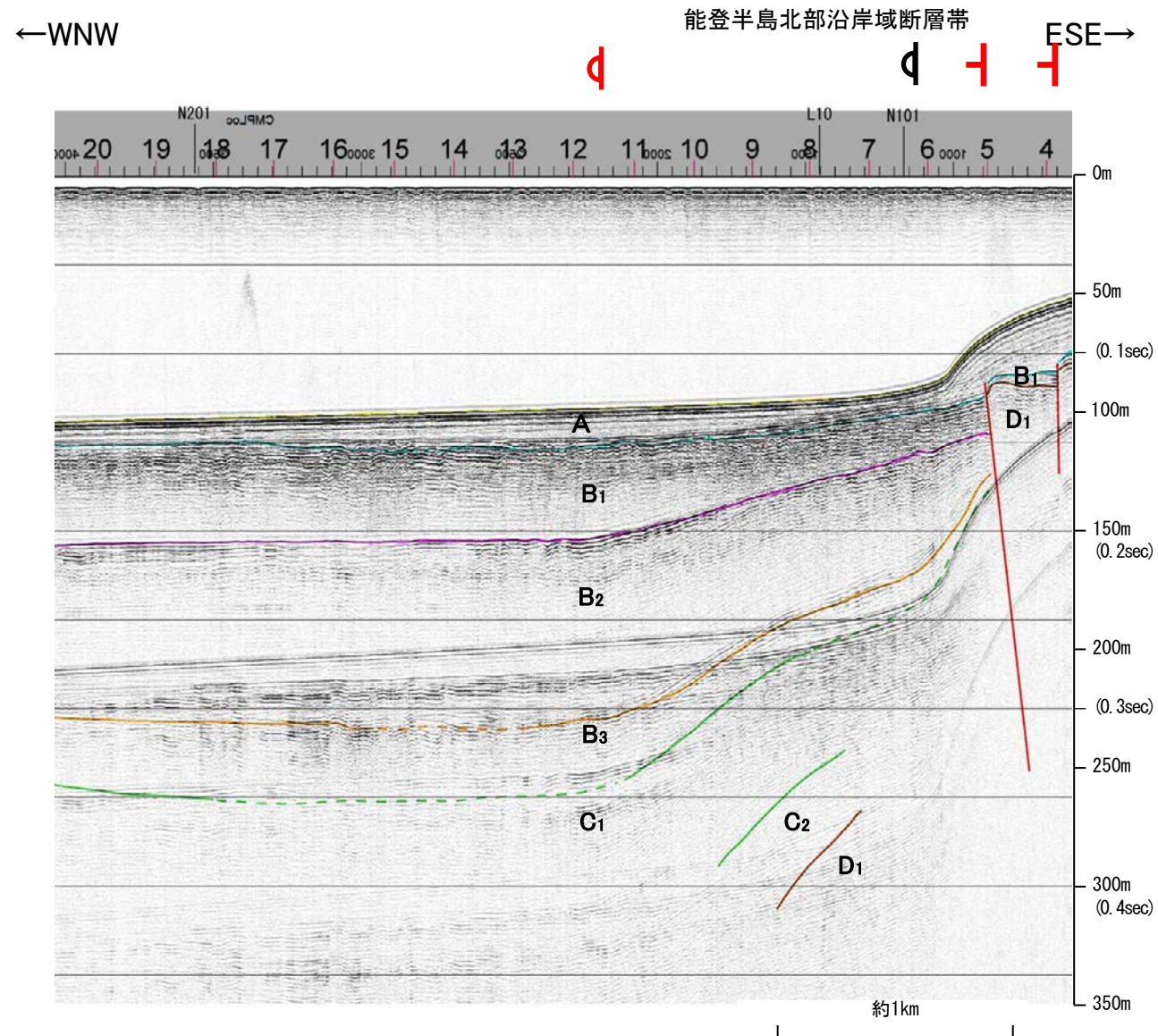
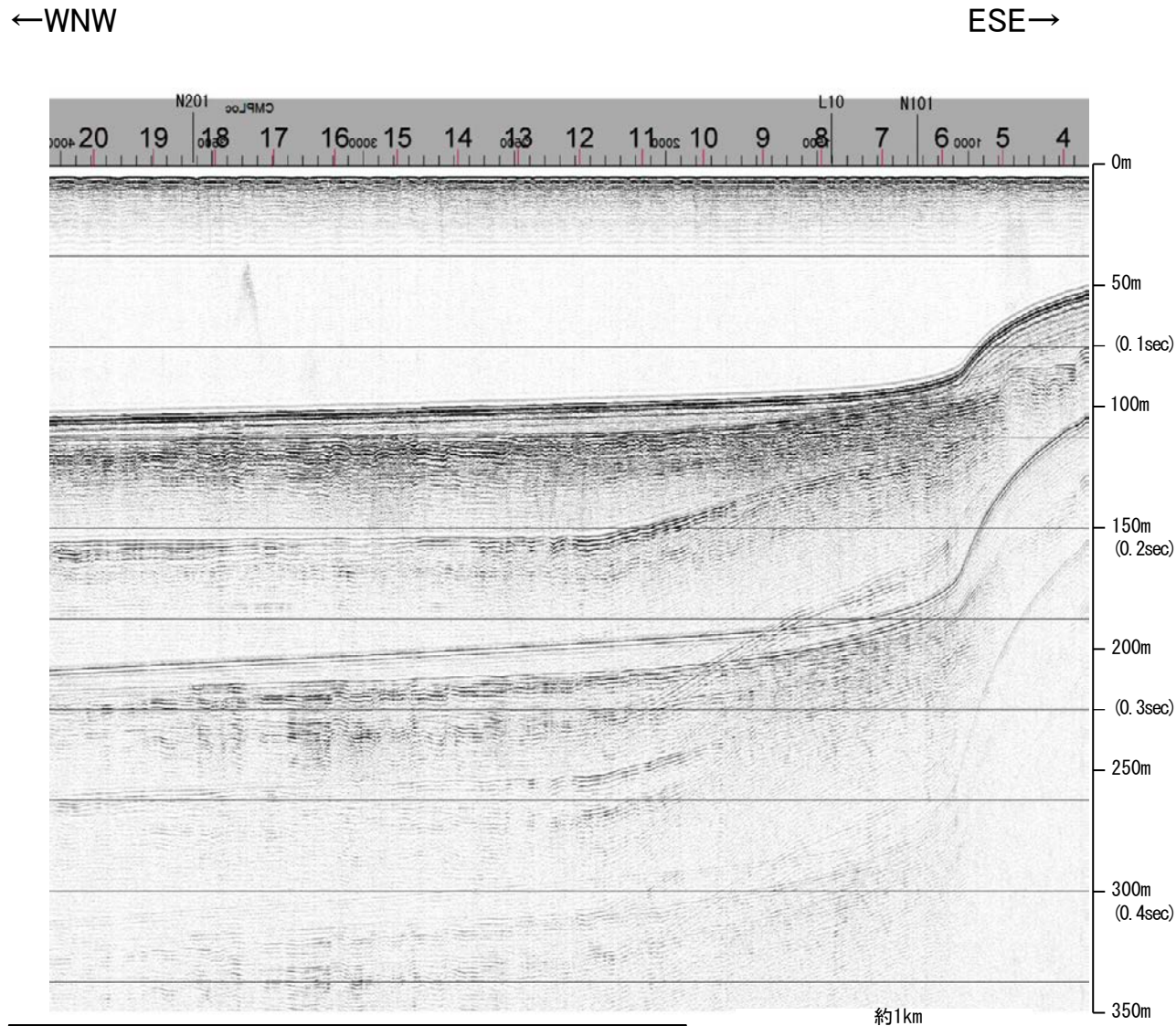


地質時代		地層名	
第四紀	完新世	Q層	A層
	後期		B ₁ 層
	更新世	中期	B ₂ 層
		前期	B ₃ 層
第三紀	鮮新世	C層	C ₁ 層
		D層	D ₁ 層
	中新世	D層	D ₂ 層
	古第三紀	D層	D層
先第三紀			D層

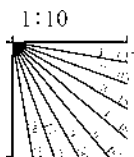


この図面は、三澤(1997)の海上音波探査の記録を北陸電力が独自に解析・作成したものである

産総研ブーマー N4

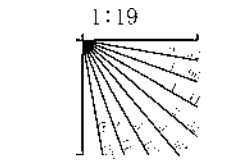
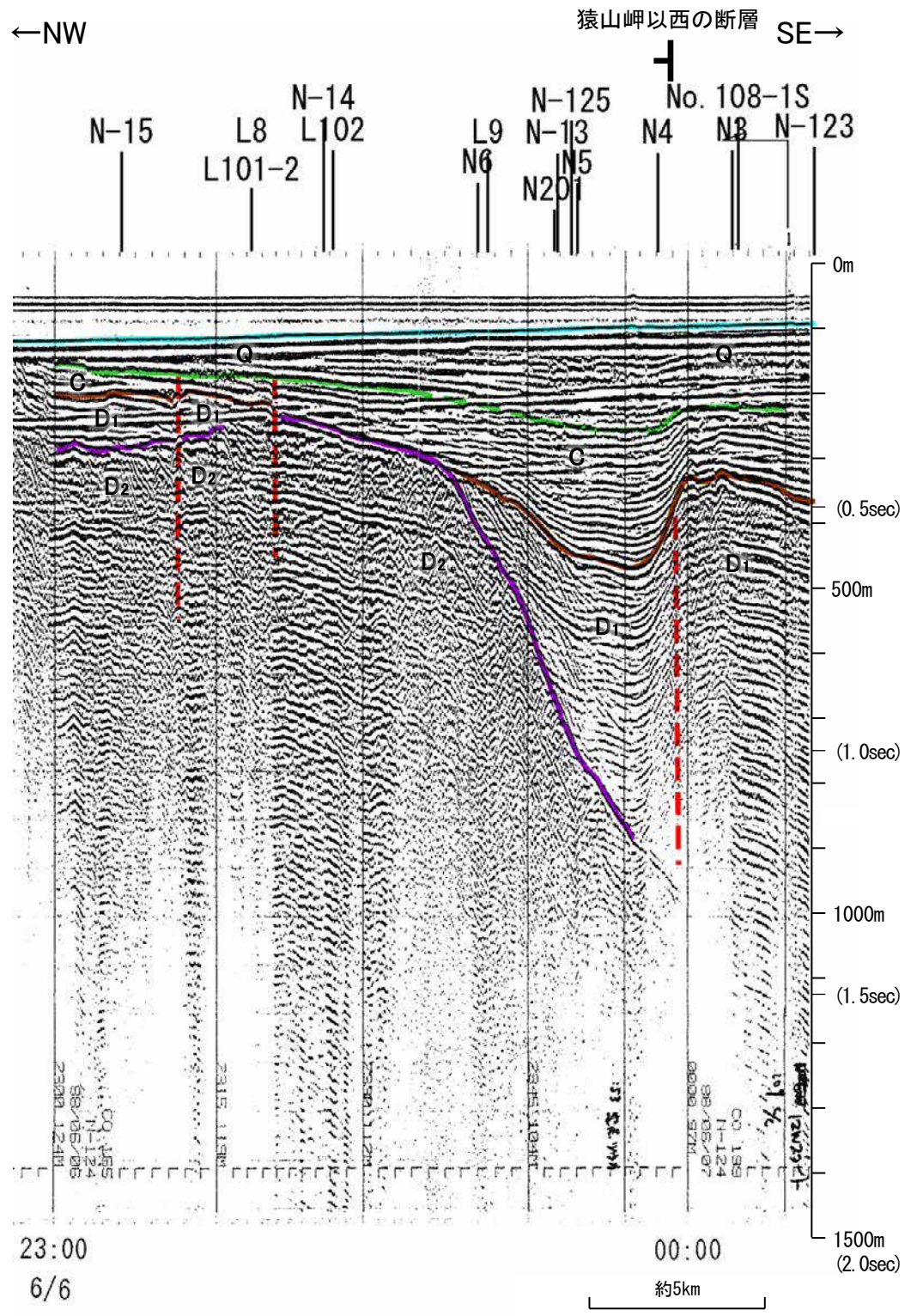
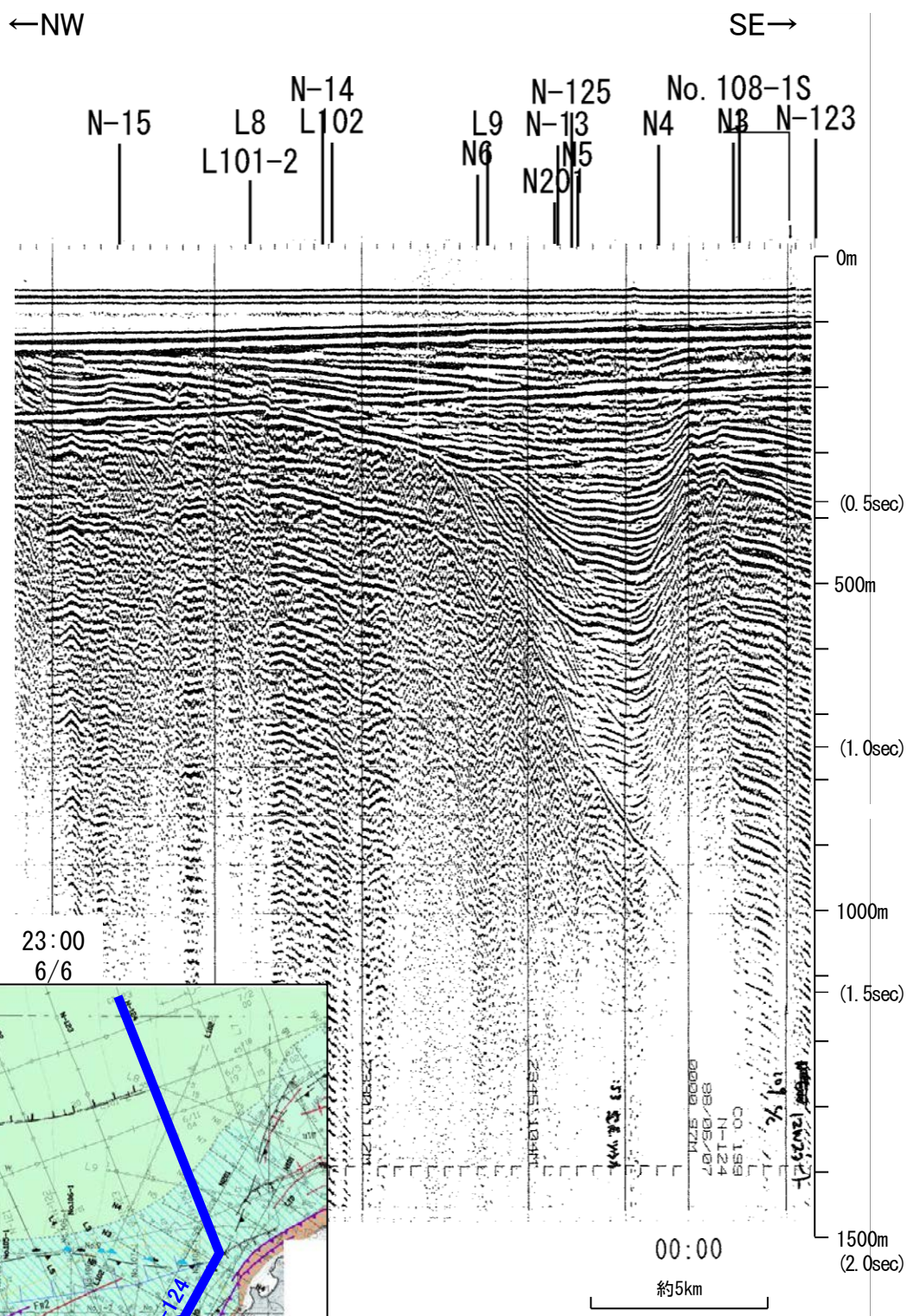


地質時代		地層名
第四紀	完新世	A層
	更新世	後期 B層
		中期 B層 B層
	前期 C層	
新第三紀	鮮新世	C層
	中新世	D層
古第三紀		D層
先第三紀		D層

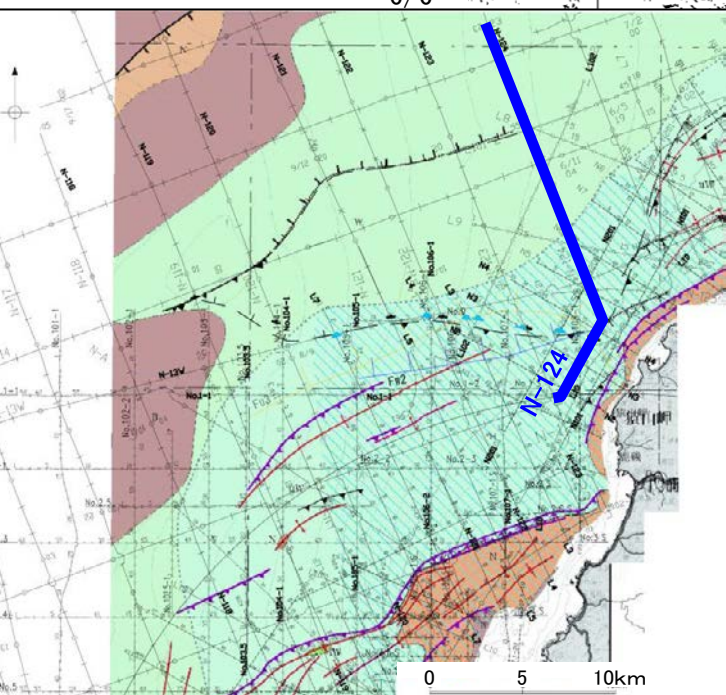


※この図面は、産業技術総合研究所の海上音波探査の記録を北陸電力が独自に解析・作成したものである

地質調査所エアガン N-124



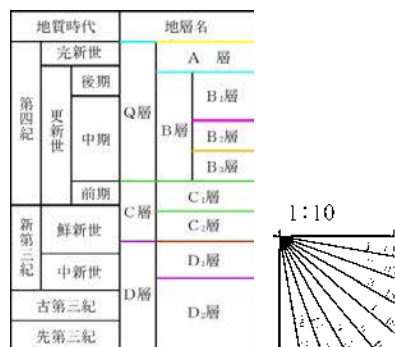
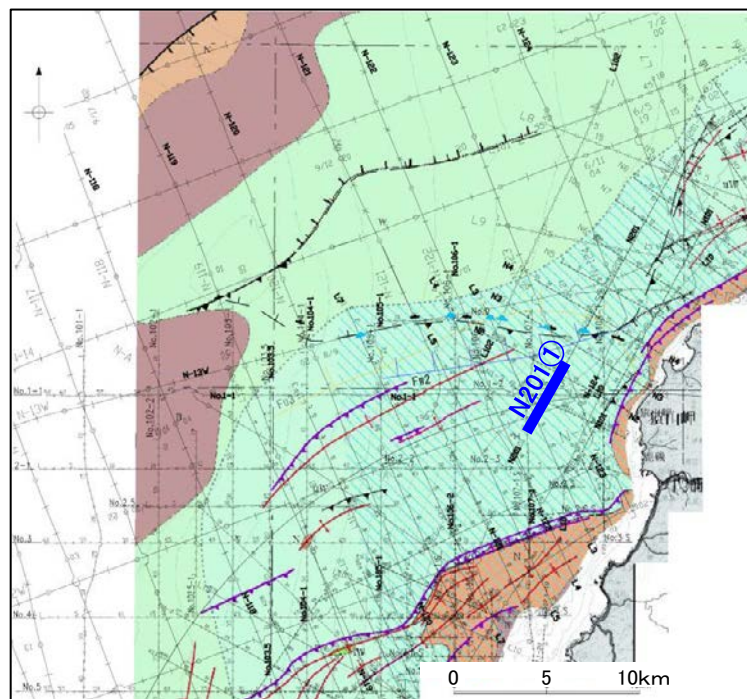
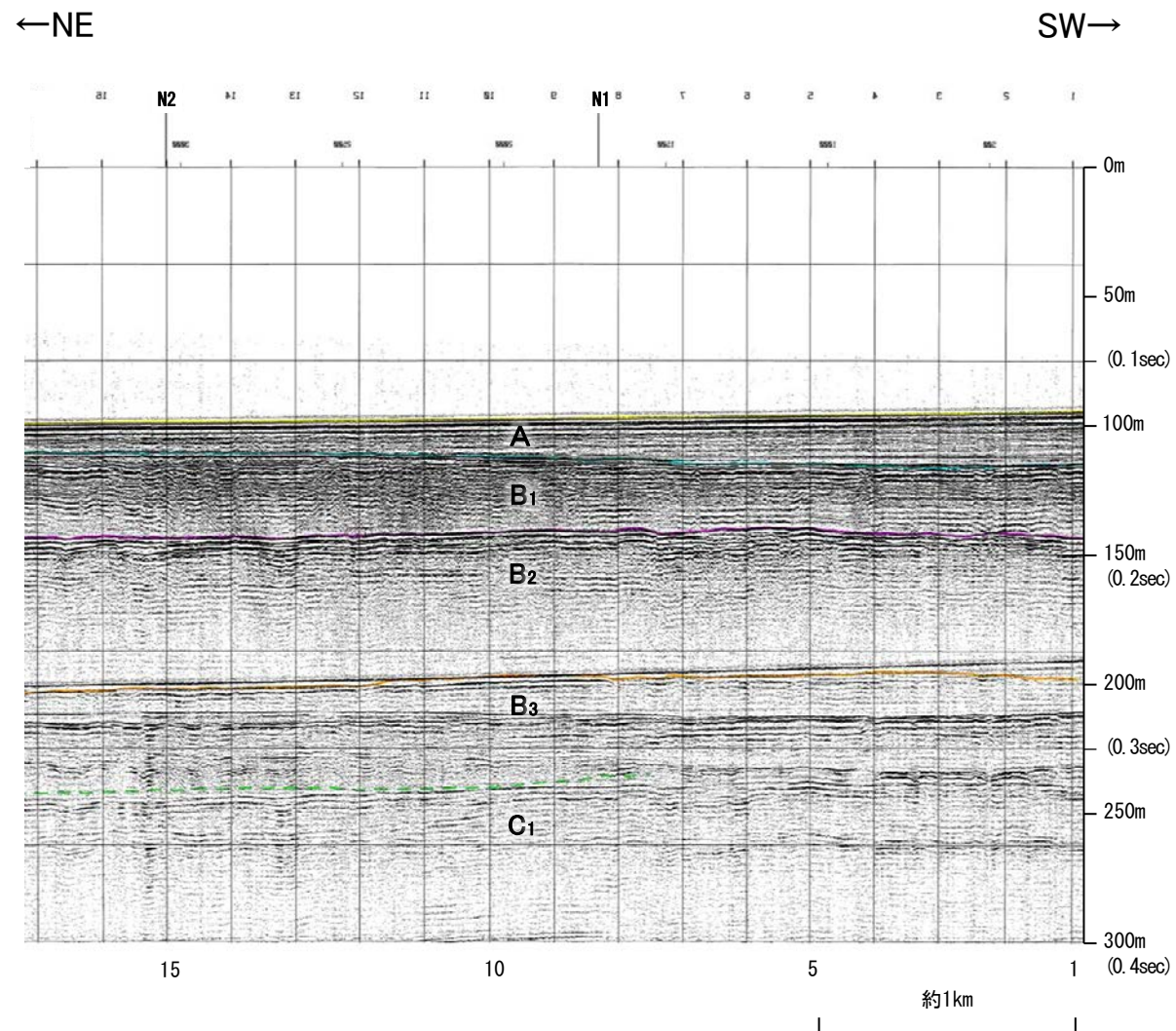
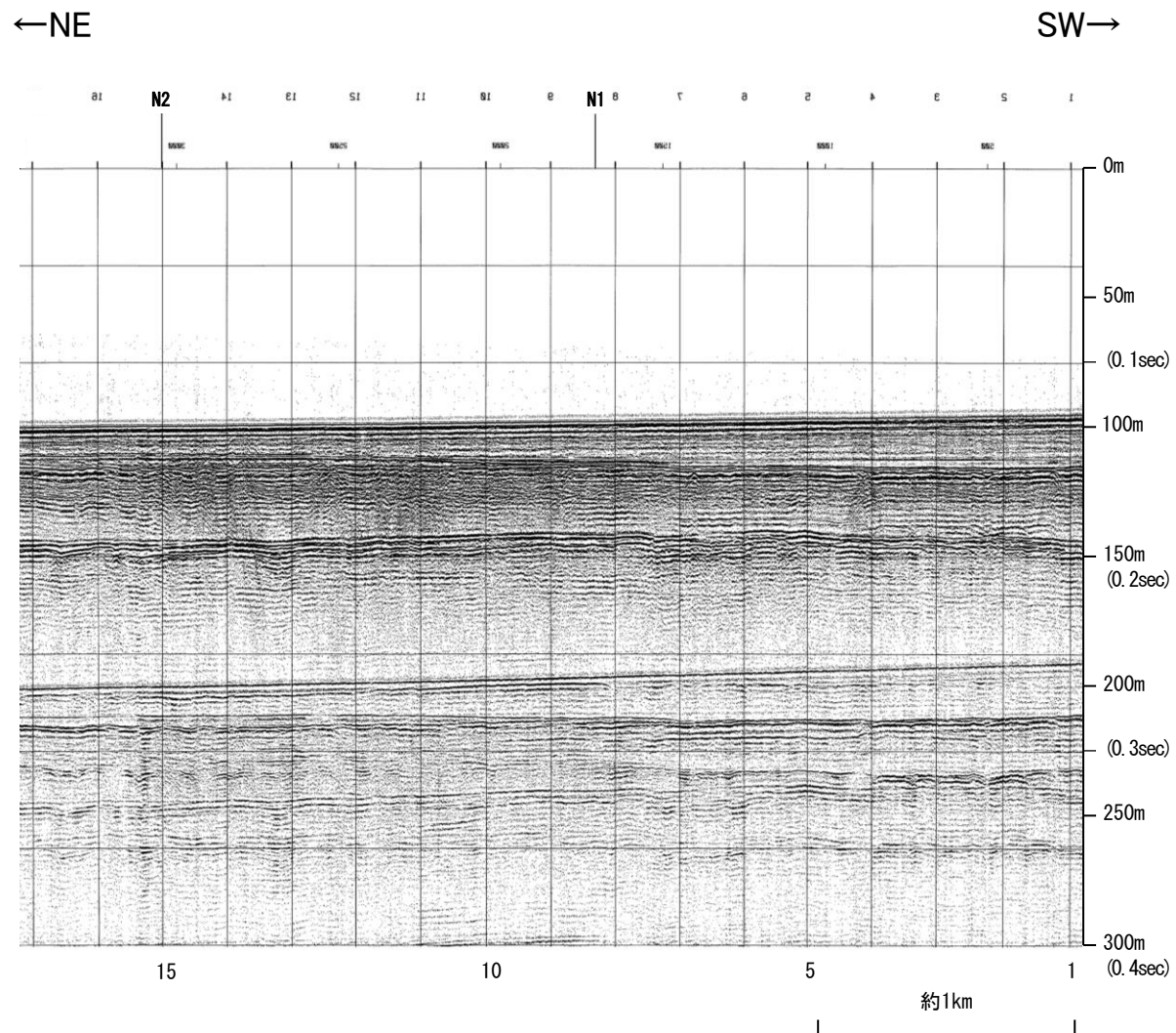
地質時代		地層名		
第四紀	更新世	後期	A層	
	更新世	中期	B層	
		前期	C層	B層
			D層	B層
第三紀	鮮新世	C層	C層	
	中新世	D層	D層	
		E層	D層	
	古第三紀	F層	D層	
先第三紀	G層	D層		



この図面は、地質調査所(現 産業技術総合研究所)の海上音波探査の記録を北陸電力が独自に解析・作成したものである

産総研ブーマー N201①

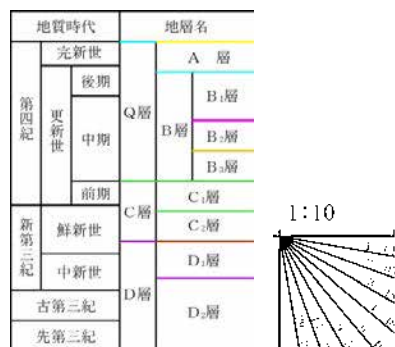
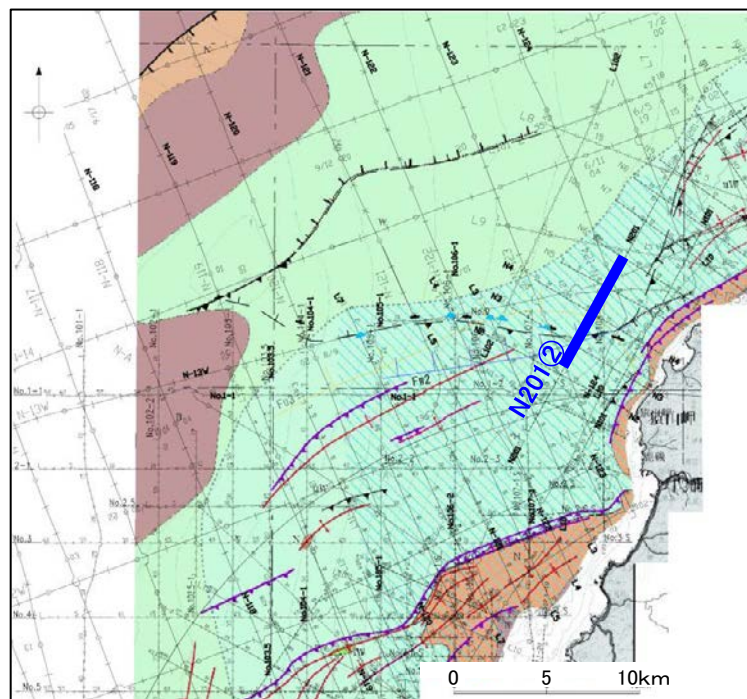
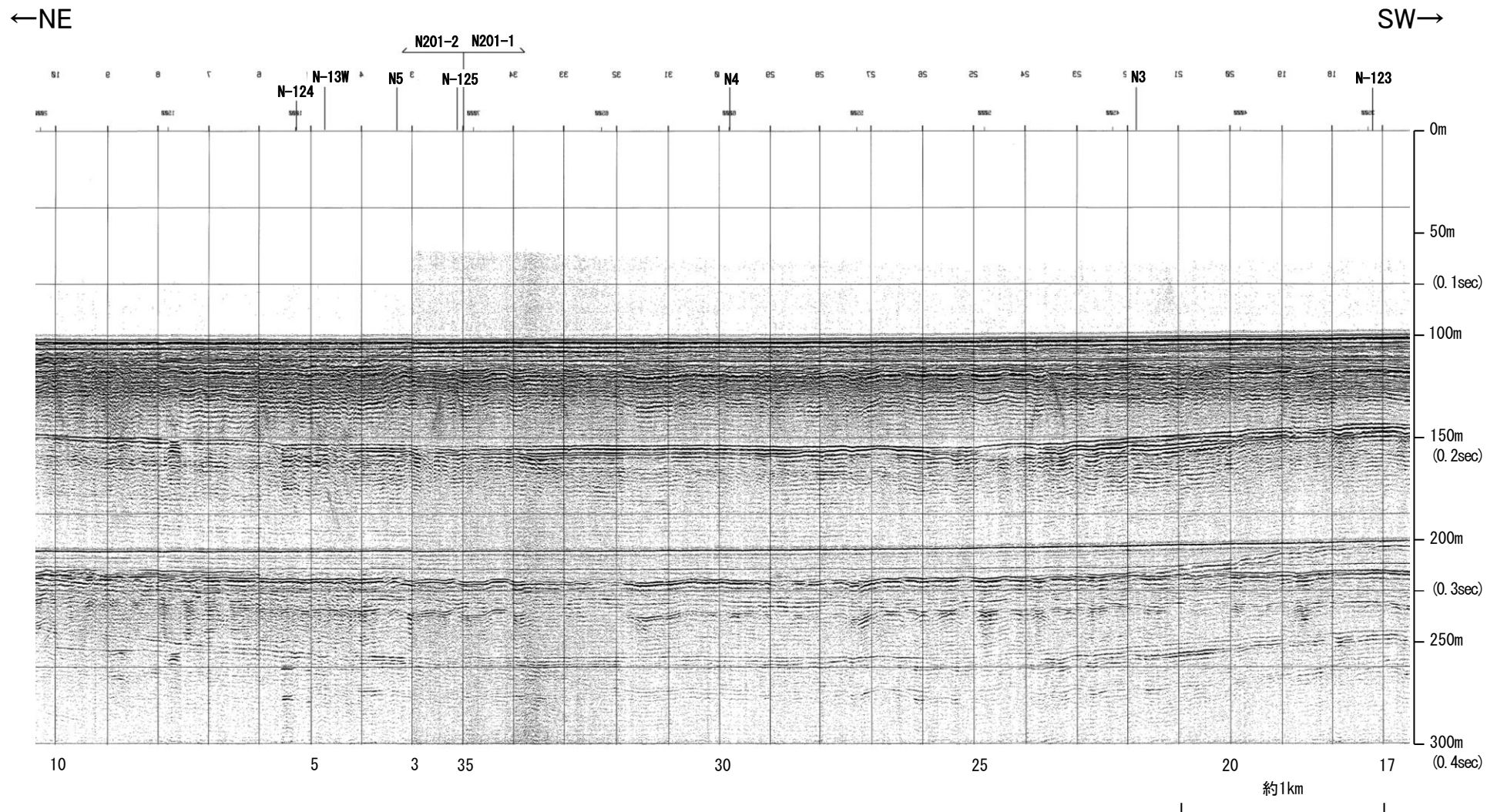
第1144回審査会合以降に追加したデータ



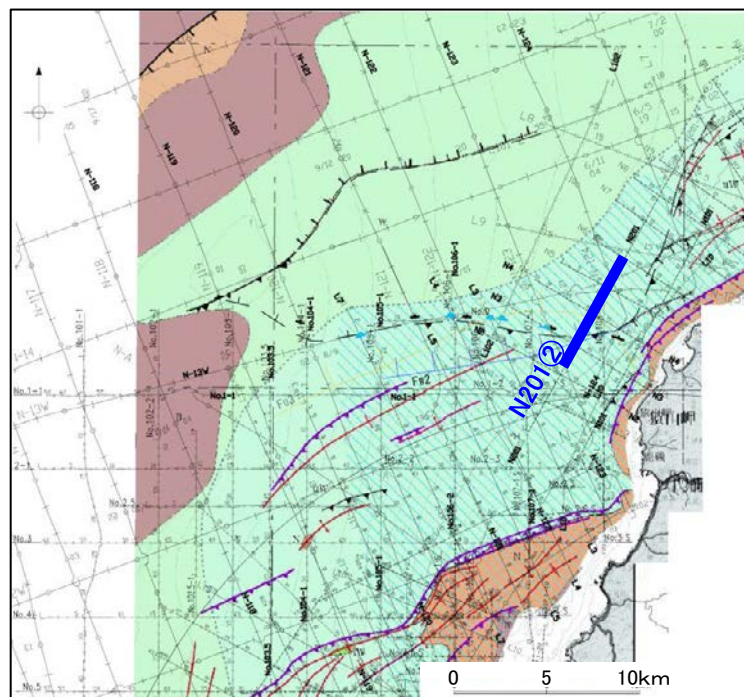
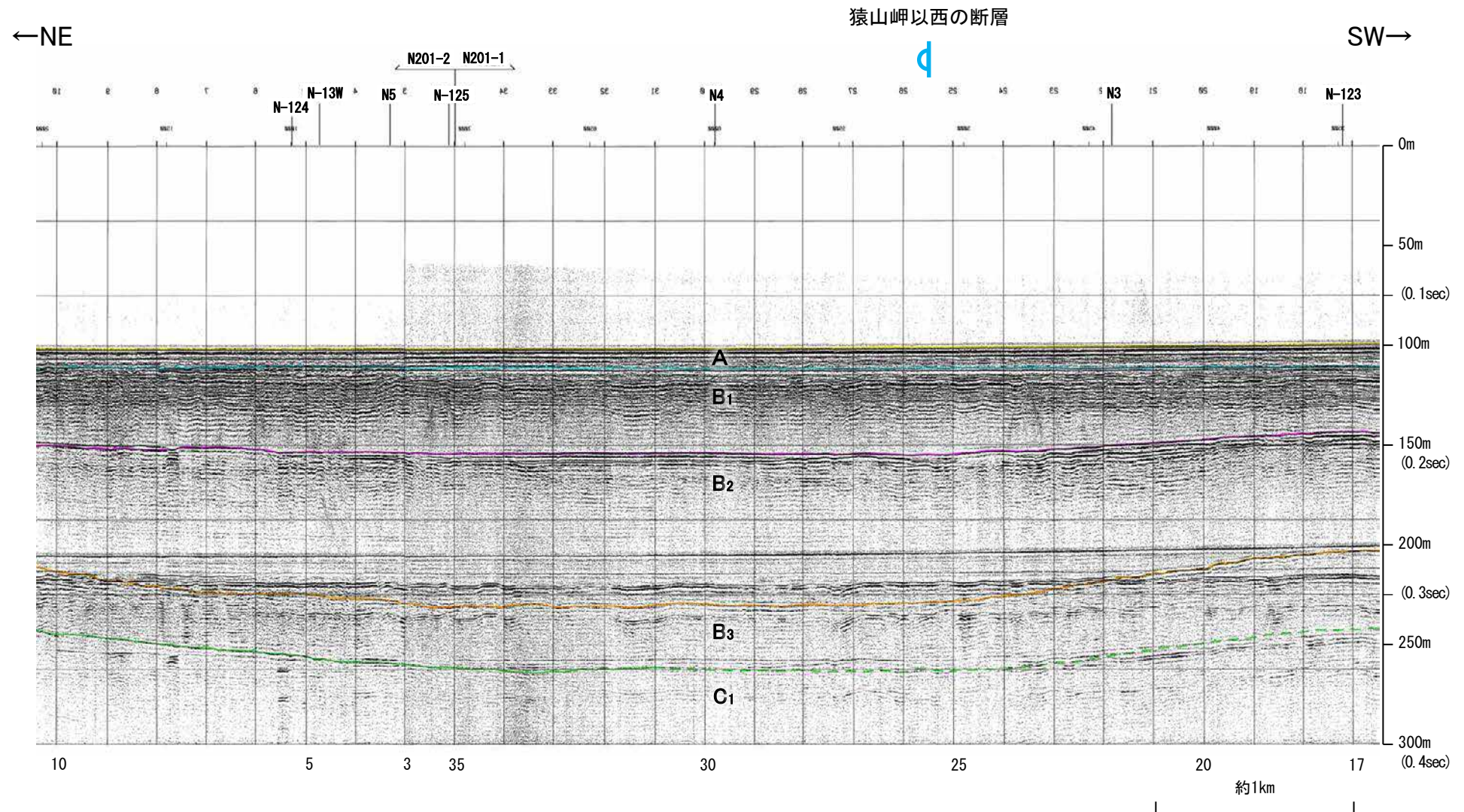
※この図面は、産業技術総合研究所の海上音波探査の記録を北陸電力が独自に解析・作成したものである

産総研ブーマー N201②

第1144回審査会合以降に追加したデータ



※この図面は、産業技術総合研究所の海上音波探査の記録を北陸電力が独自に解析・作成したものである



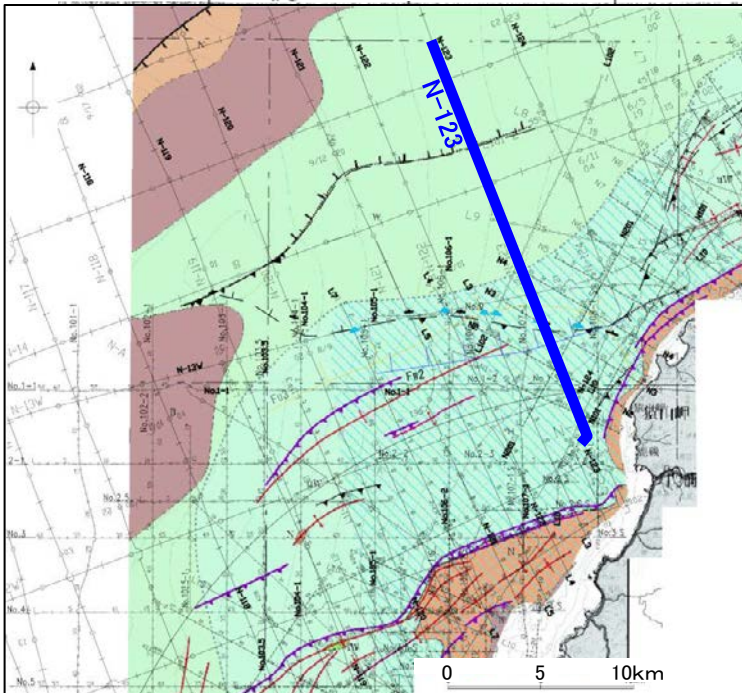
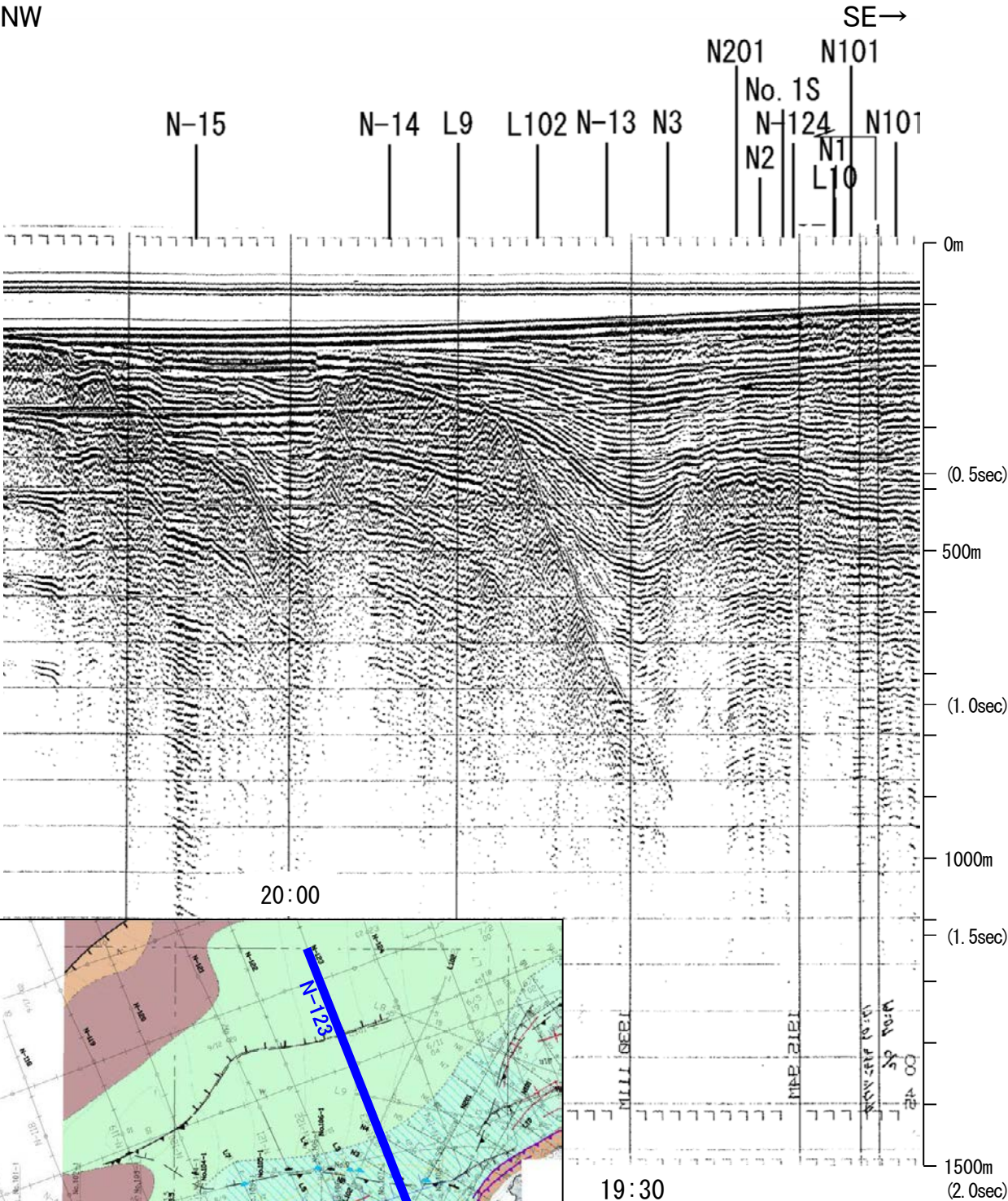
地質時代		地層名	
第四紀	完新世	Q層	A層
	後期		B ₁ 層
	中期		B ₂ 層
	前期	B ₃ 層	
	鮮新世	C層	
新第三紀	中新世	D層	
	古第三紀	D層	
先第三紀		D層	

1:10

※この図面は、産業技術総合研究所の海上音波探査の記録を北陸電力が独自に解析・作成したものである

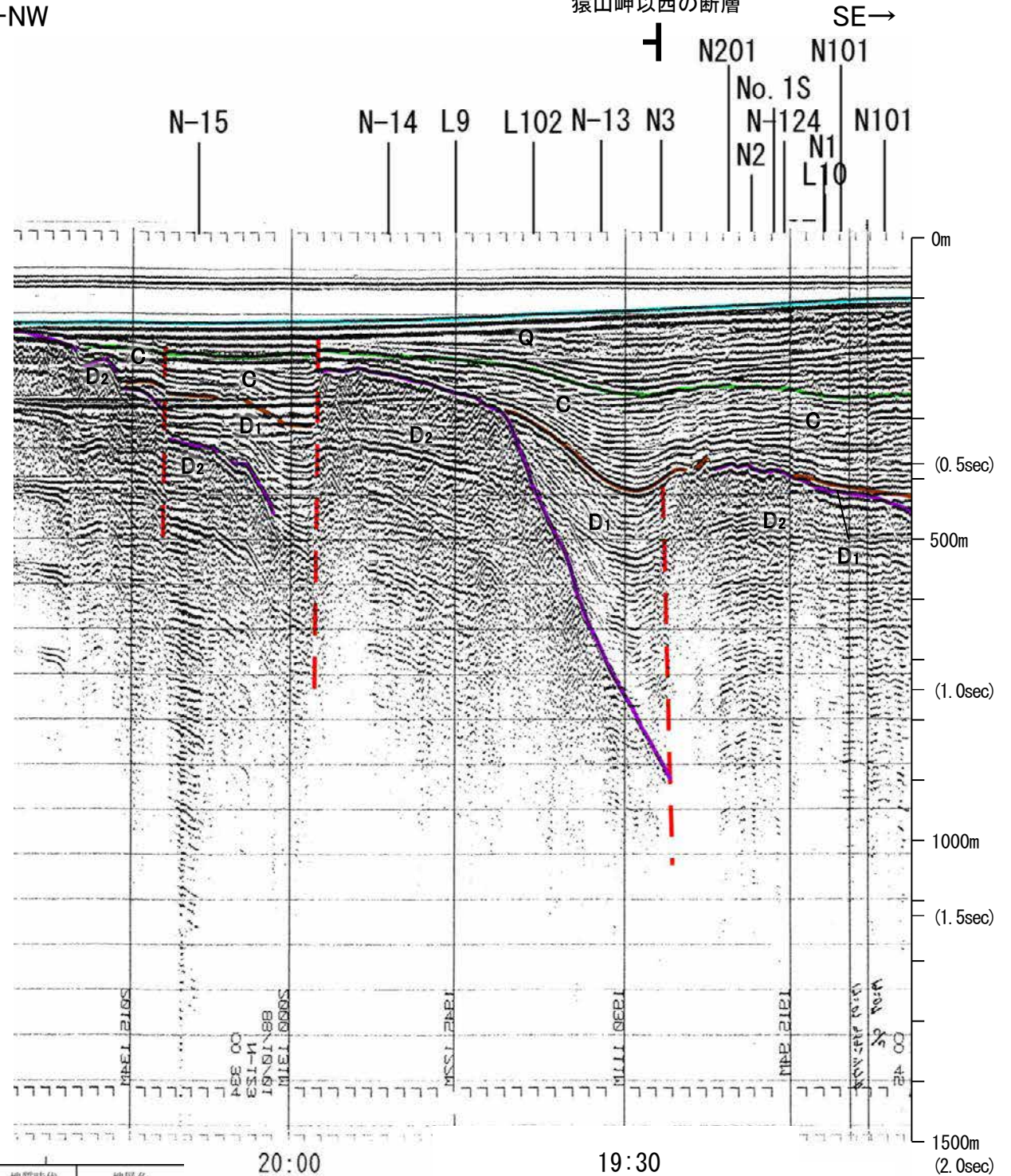
地質調査所エアガン N-123

←NW

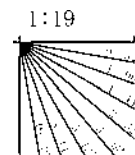


←NW

猿山岬以西の断層

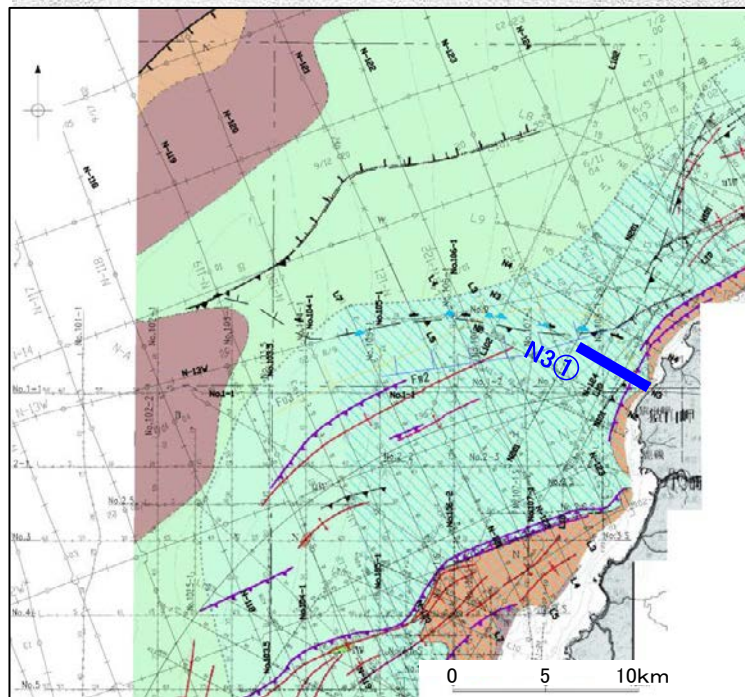
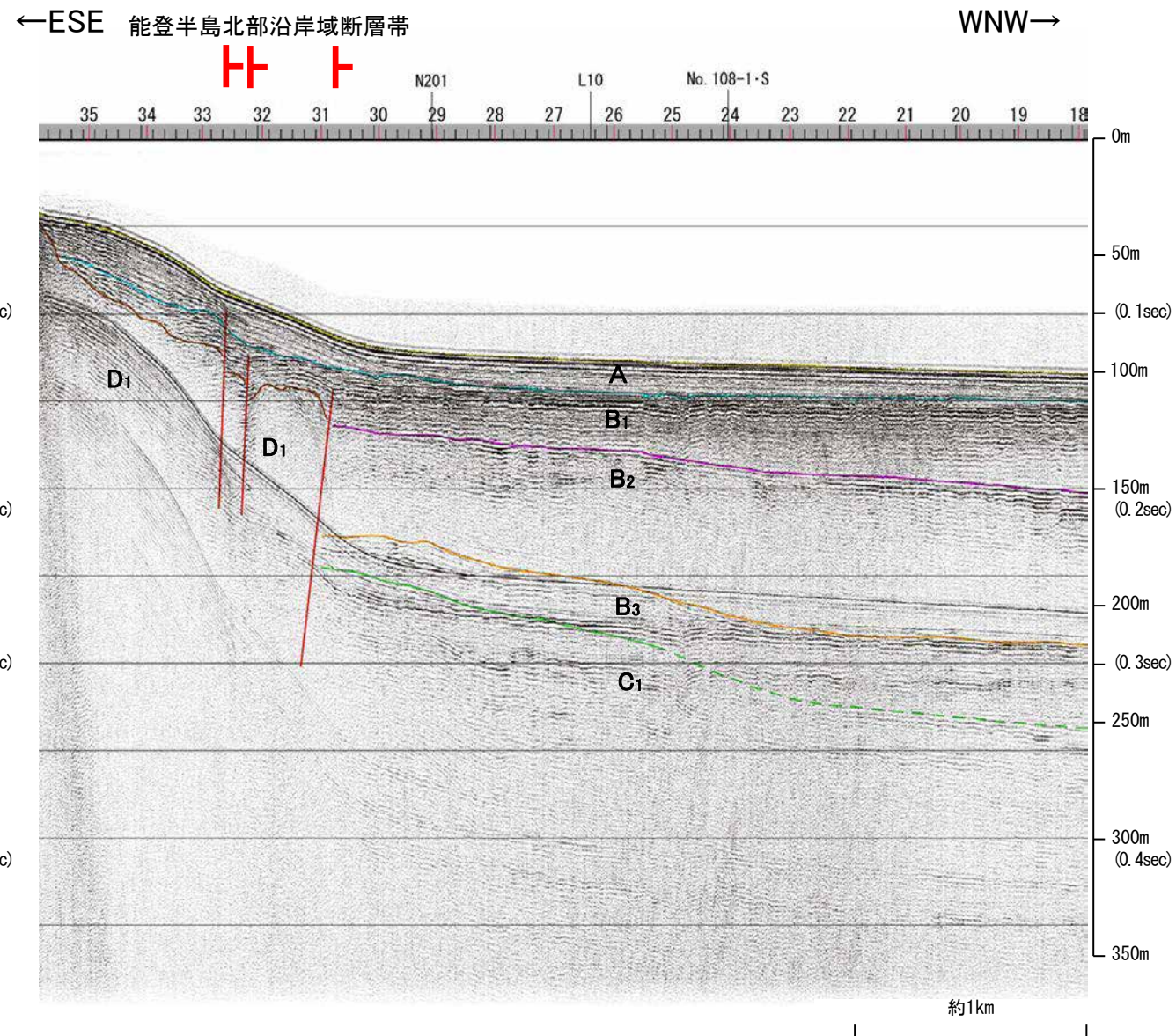
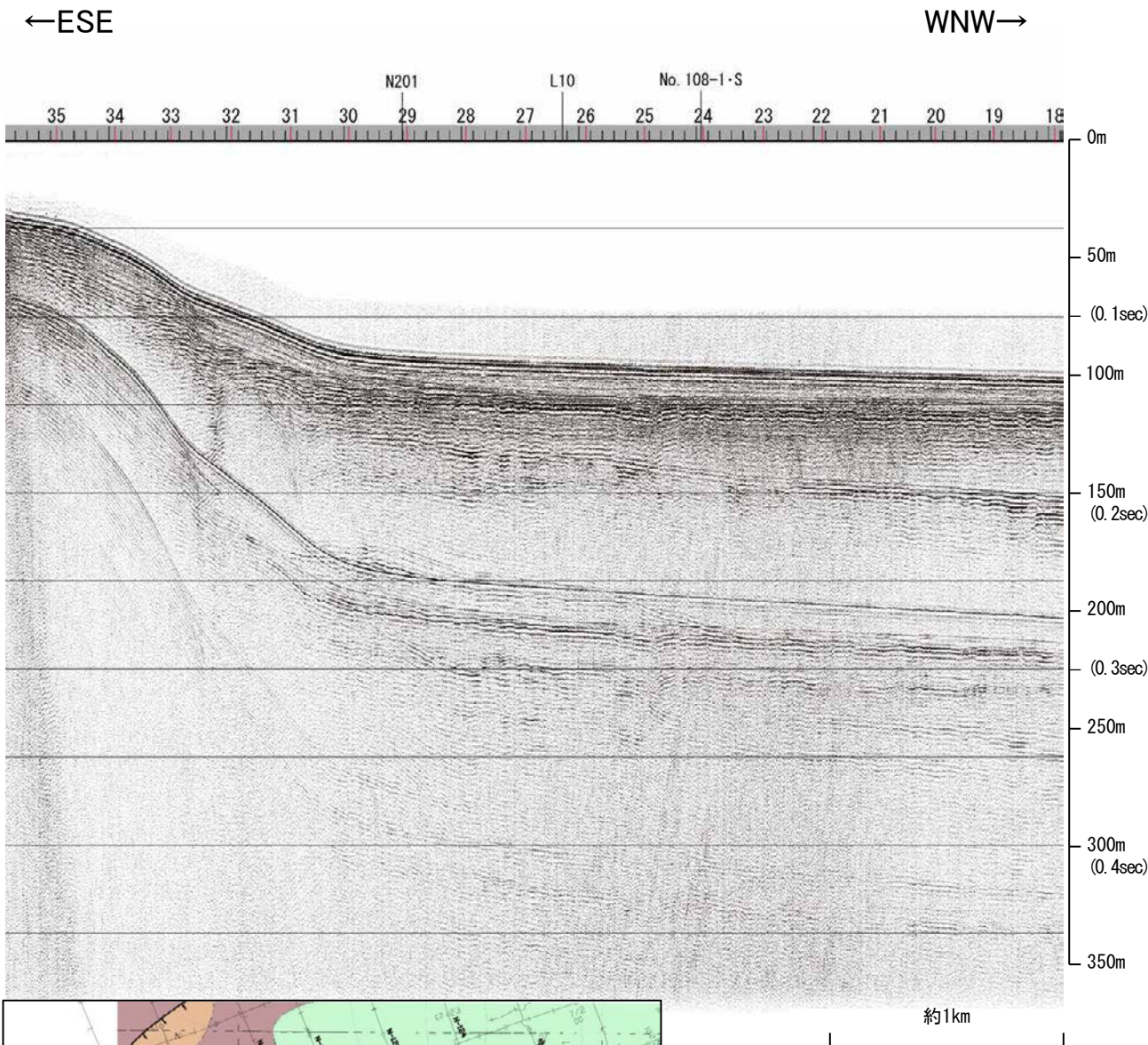


地質時代		地層名
第四紀	完新世	A層
	後期	B層
		B層
	中期	B層
	前期	C層
第三紀	鮮新世	C層
	中新世	D層
	古第三紀	D層
先第三紀		D層



この図面は、地質調査所(現 産業技術総合研究所)の海上音波探査の記録を北陸電力が独自に解析・作成したものである

産総研ブーマー N3①

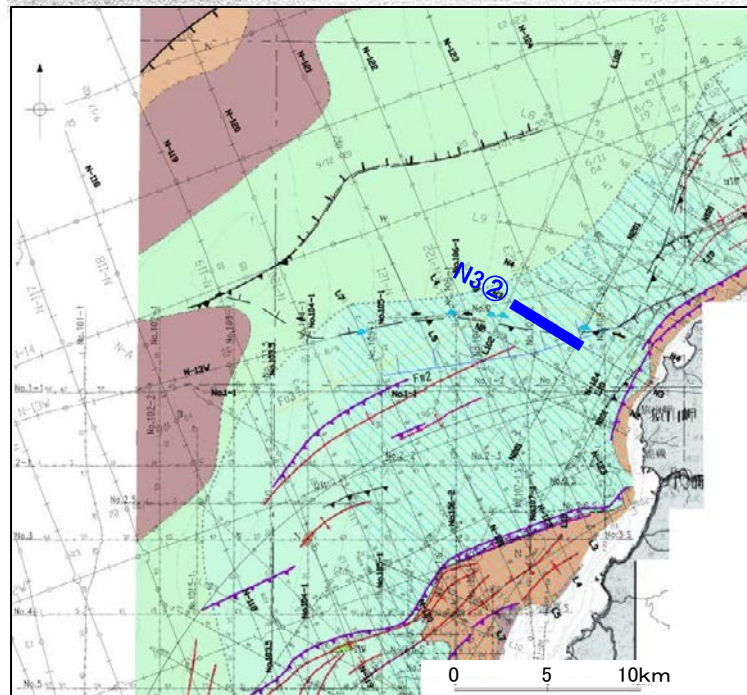
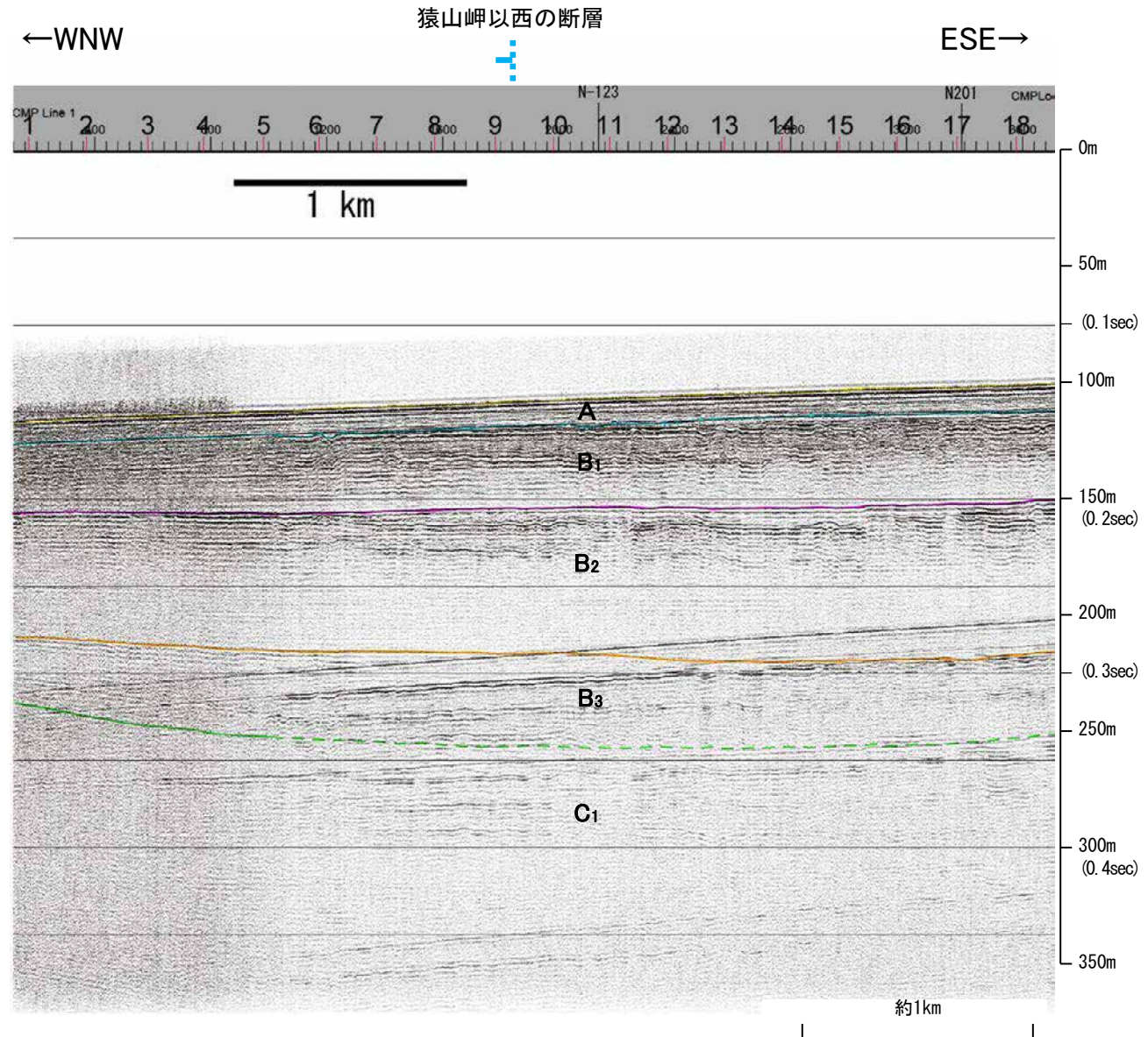
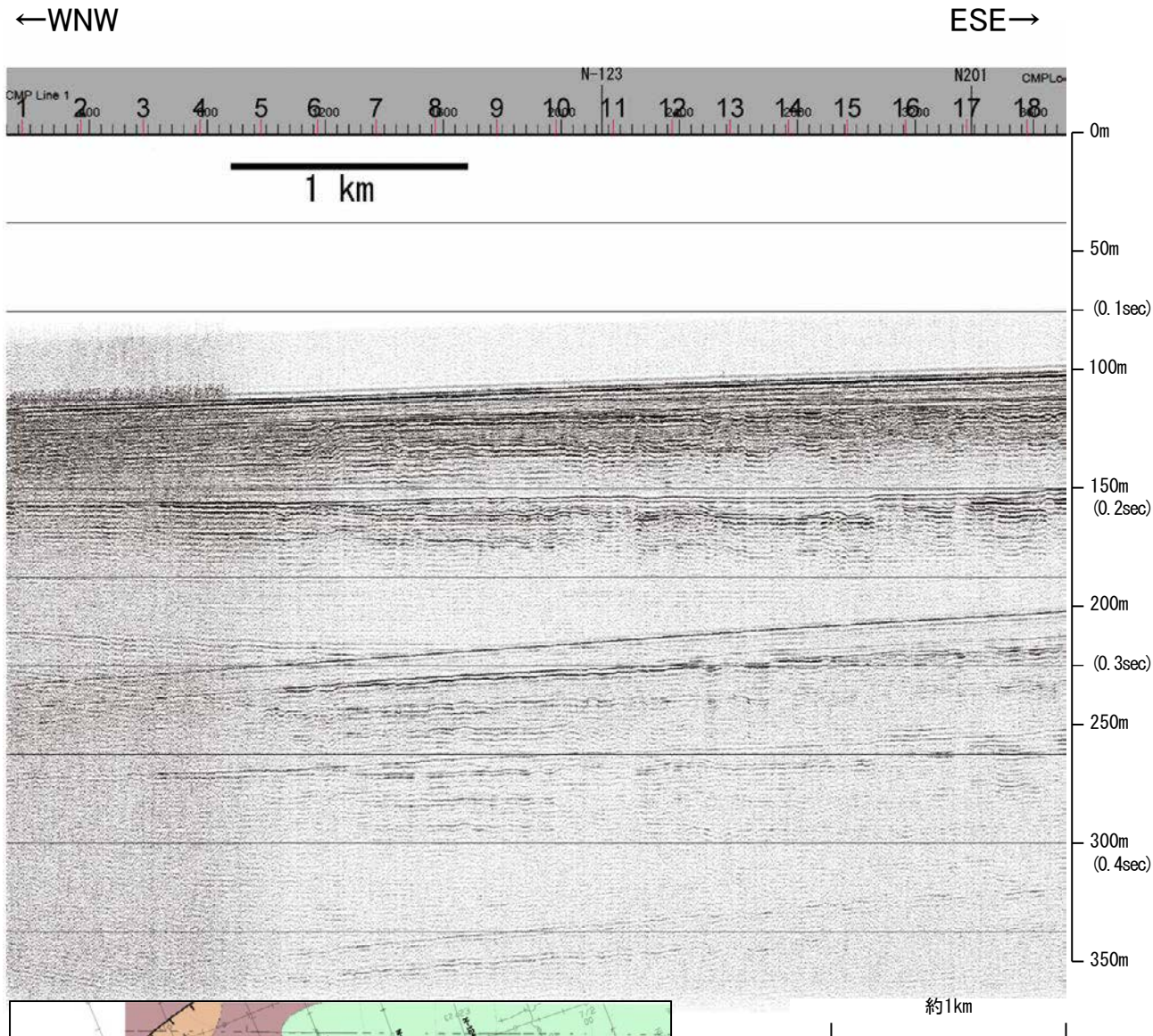


地質時代		地層名		
第四紀	完新世	A層		
	更新世	後期	B ₁ 層	
		中期	B層	B ₂ 層
			前期	B ₃ 層
新第三紀	鮮新世	C層	C ₁ 層	
	中新世	D層	D ₁ 層	
			D層	
先第三紀		D層		

1:10

※この図面は、産業技術総合研究所の海上音波探査の記録を北陸電力が独自に解析・作成したものである

産総研ブーマー N3②

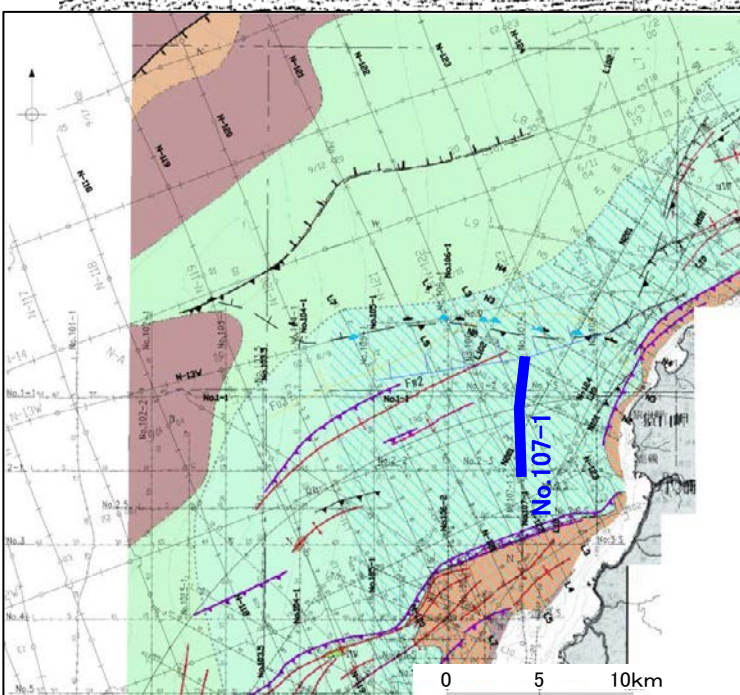

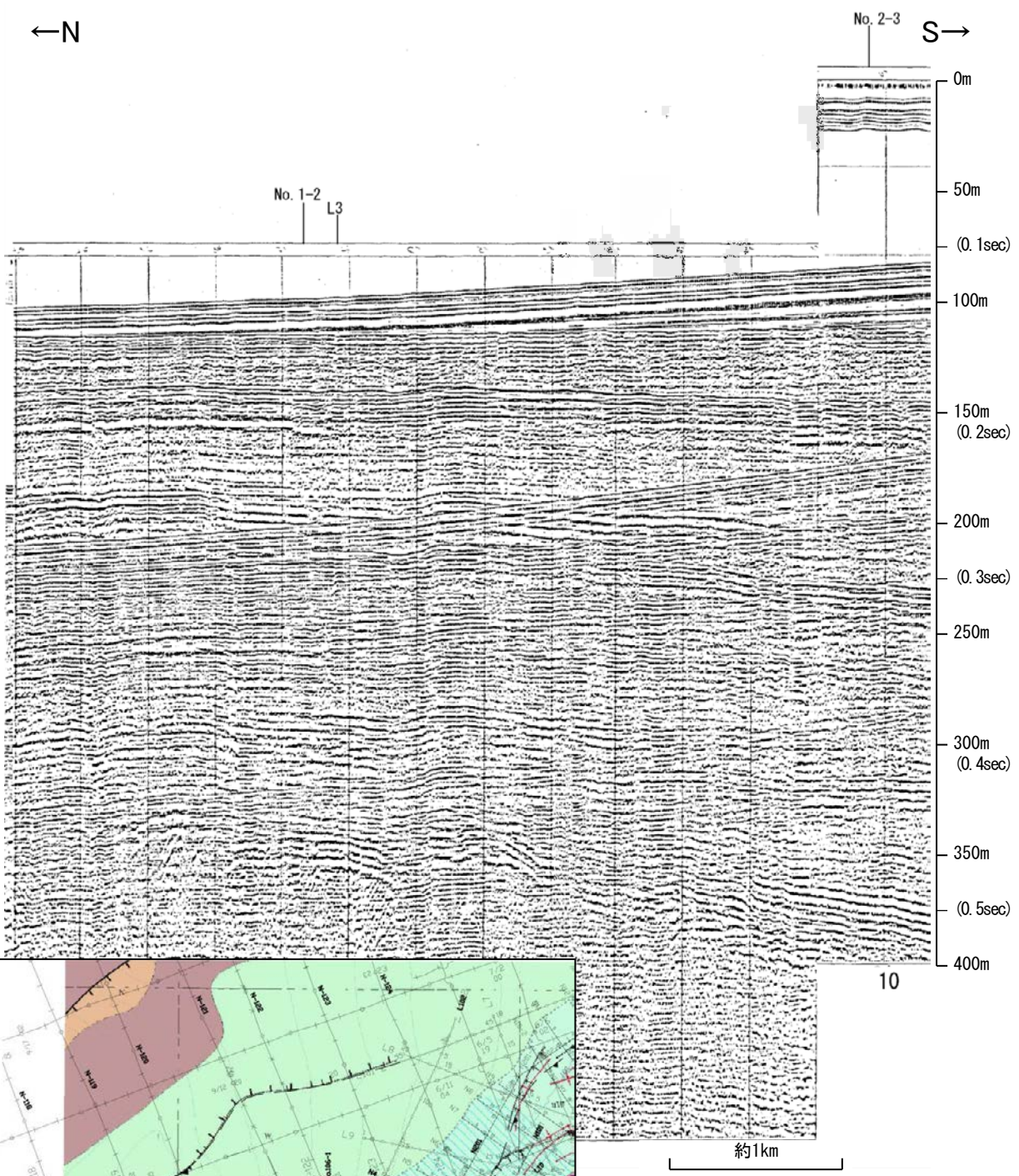


地質時代		地層名	
第四紀	完新世		A層
	更新世	後期	B ₁ 層
		中期	B層 B ₂ 層 B ₃ 層
	前期	C層	
	鮮新世	C層	
第三紀	中新世	D層	
	古第三紀	D層	
先第三紀		D層	

1:10

※この図面は、産業技術総合研究所の海上音波探査の記録を北陸電力が独自に解析・作成したものである

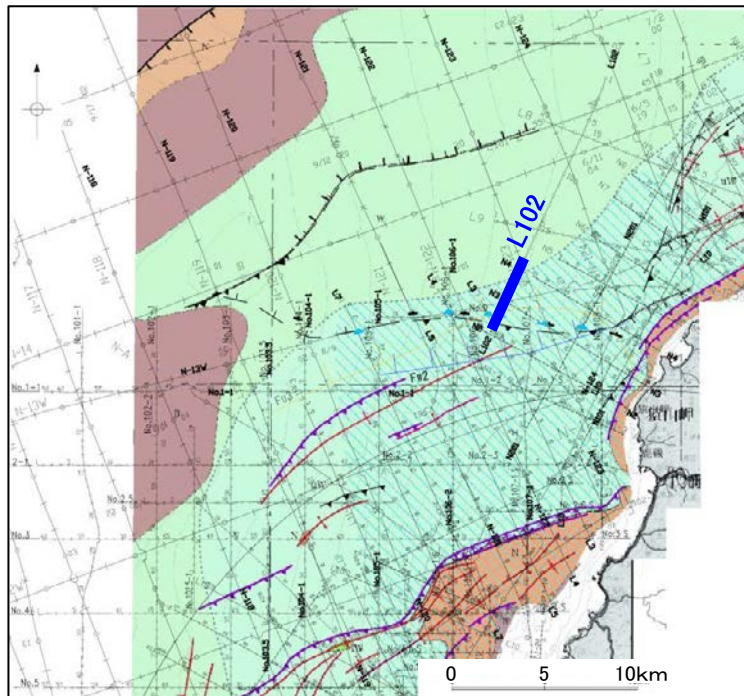
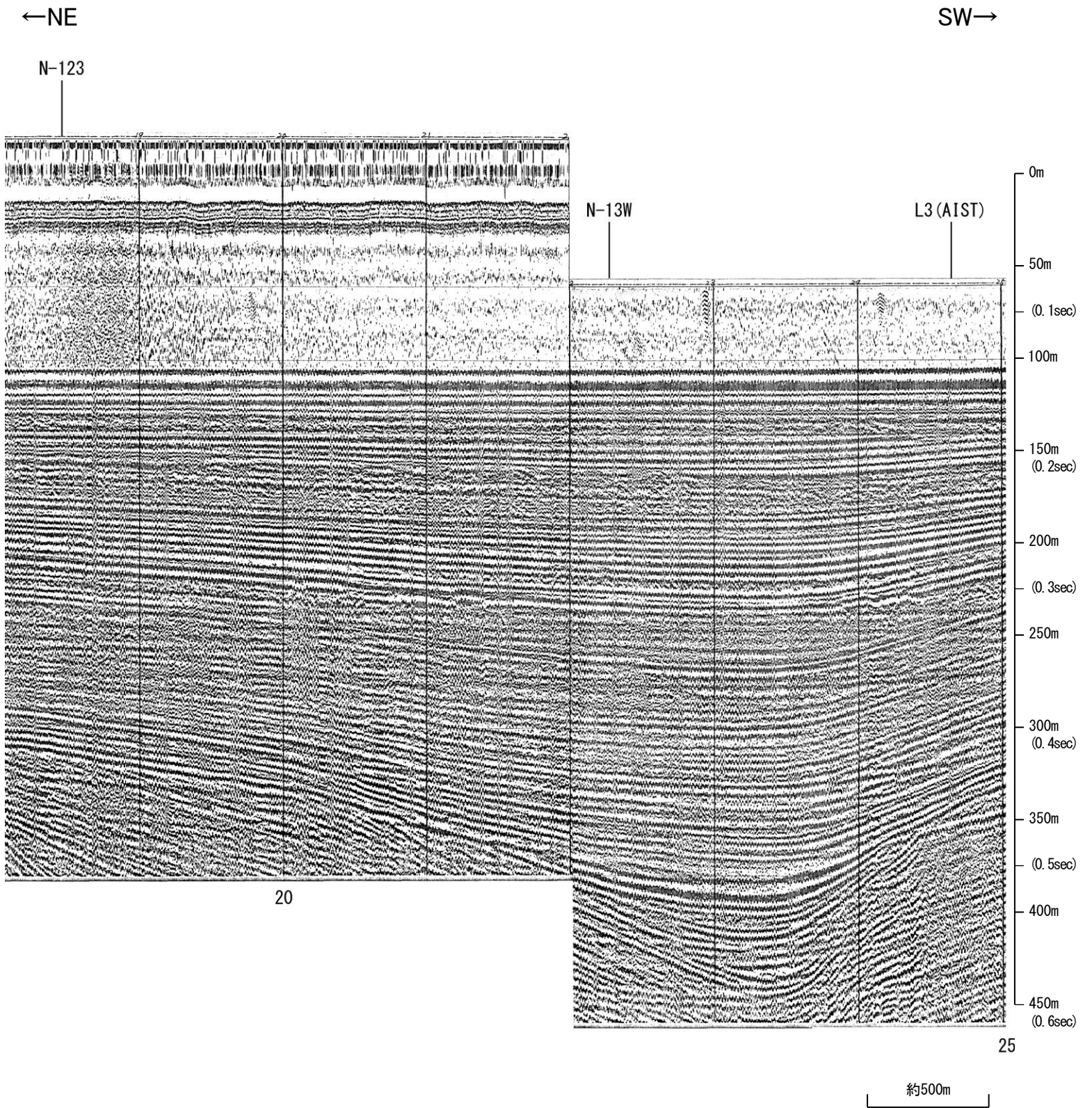
北陸電カスパーカー No.107-1



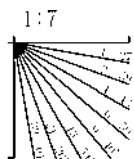
地質時代		地層名	
第四紀	完新世	A層	
	更新世	後期	B ₁ 層
		中期	B ₂ 層
		前期	B ₃ 層
第三紀	鮮新世	C ₁ 層	
	中新世	C ₂ 層	
		D ₁ 層	
古第三紀	D ₂ 層		
先第三紀	D層		

1:15

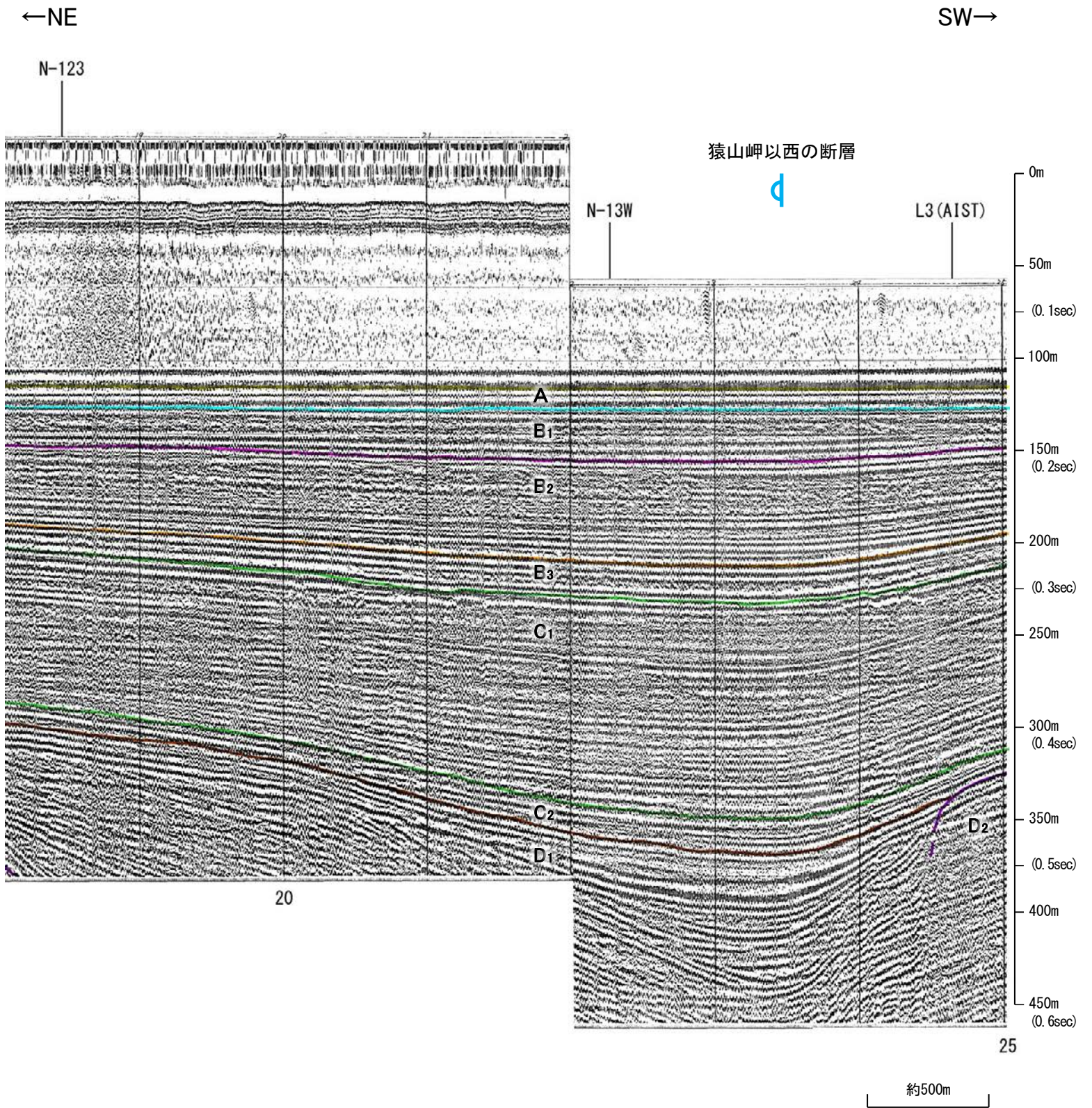
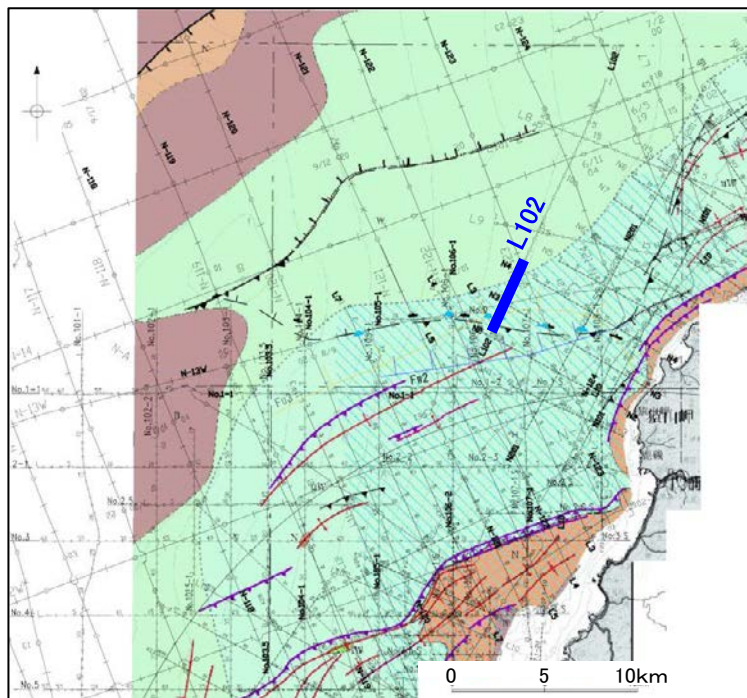
三澤(1997)ウォーターガン L102



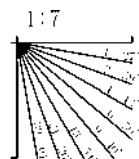
地質時代		地層名	
第四紀	完新世	Q層	A層
	後期		B層
	更新世	B層	B層
	中期		B層
	前期	C層	C層
新第三紀	鮮新世	D層	C層
	中新世		D層
	古第三紀	D層	D層
先第三紀	D層		



三澤(1997)ウォーターガン L102

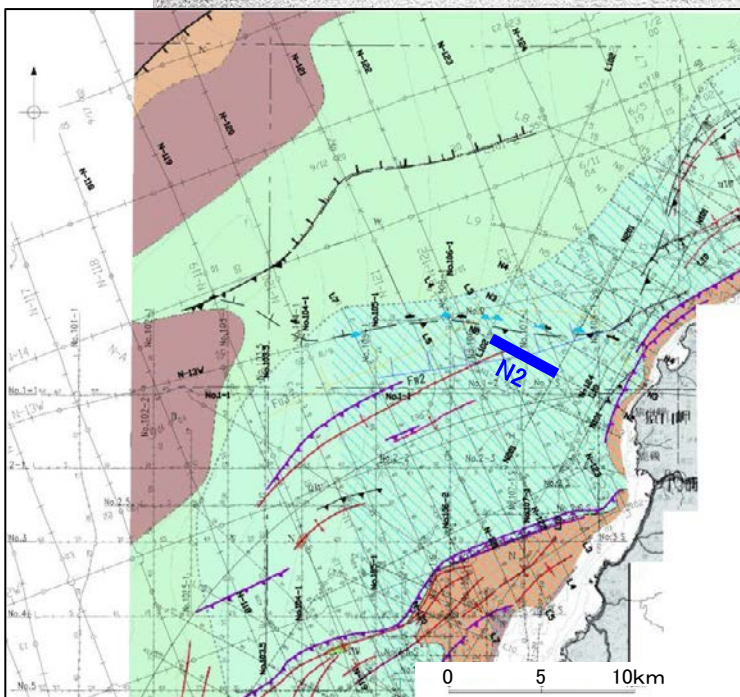
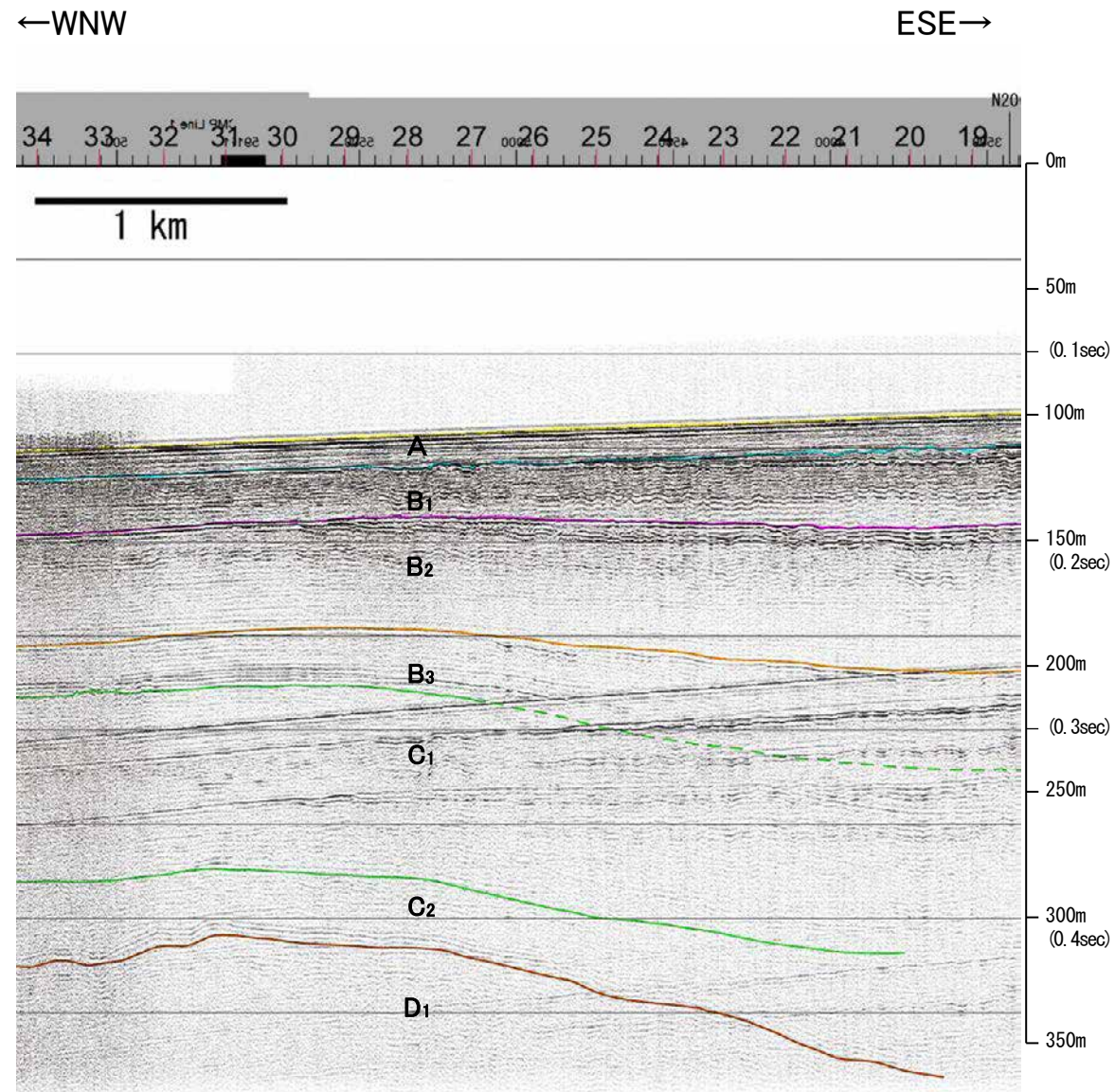
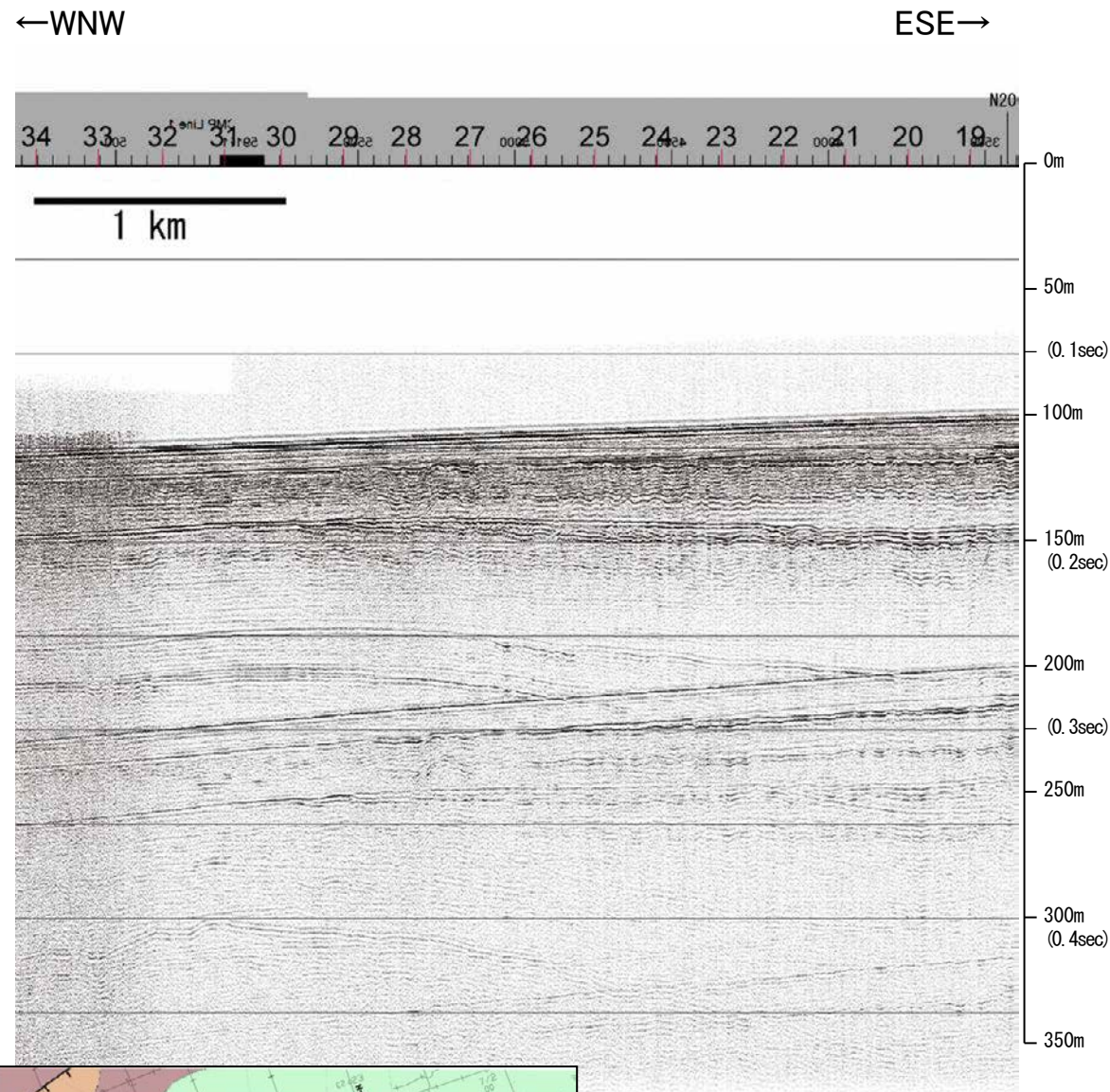


地質時代		地層名	
第四紀	完新世	Q層	A層
	後期		B ₁ 層
	更新世	B層	B ₂ 層
	中期		B ₃ 層
前期	C層	C層	
新第三紀	鮮新世	D層	D ₁ 層
	中新世		D ₂ 層
古第三紀			D ₃ 層
先第三紀			D ₄ 層



この図面は、三澤(1997)の海上音波探査の記録を北陸電力が独自に解析・作成したものである

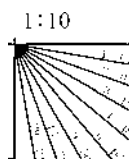
産総研ブーマー N2



約1km

約1km

地質時代		地層名	
第四紀	完新世	Q層	A層
	後期		B ₁ 層
	中期		B ₂ 層
	前期	B ₃ 層	
新第三紀	鮮新世	D層	C層
	中新世		D層
古第三紀			D層
先第三紀			D層

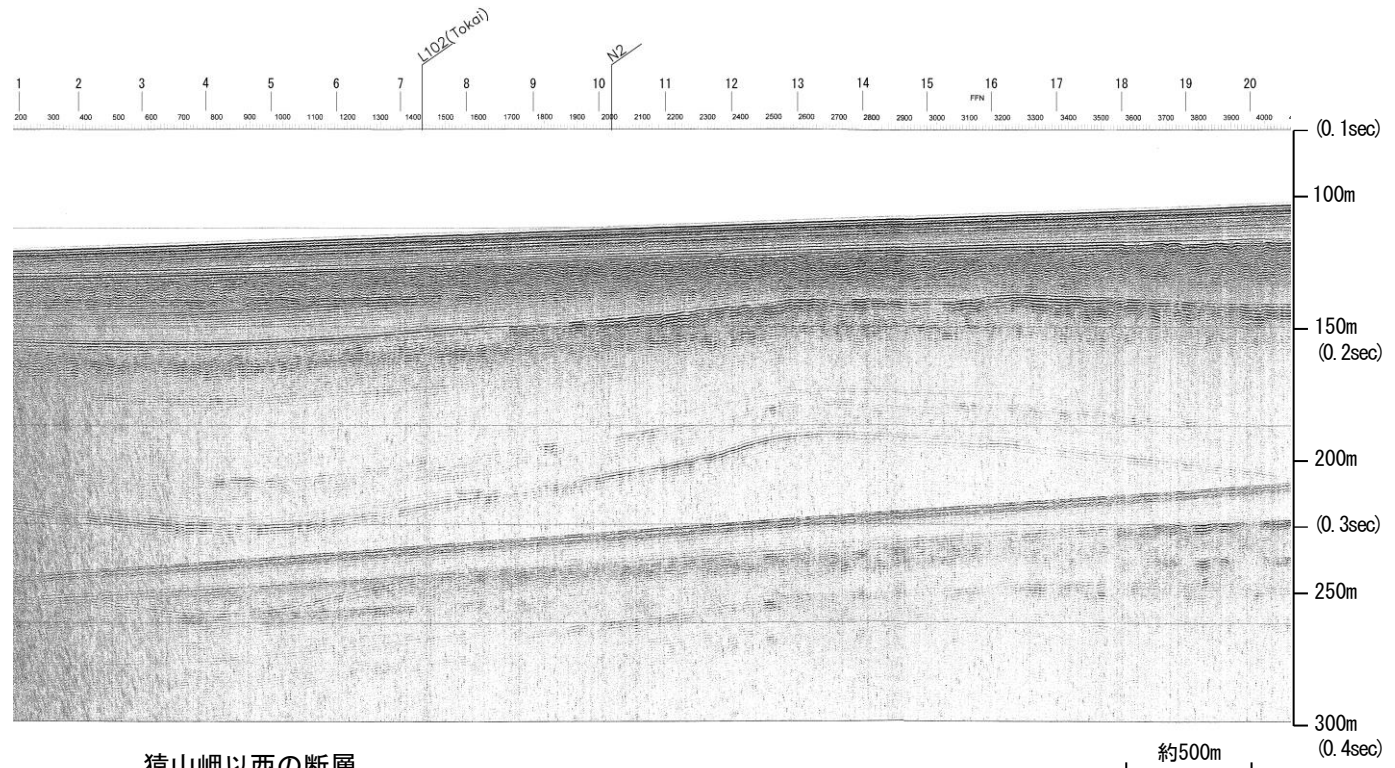


※この図面は、産業技術総合研究所の海上音波探査の記録を北陸電力が独自に解析・作成したものである

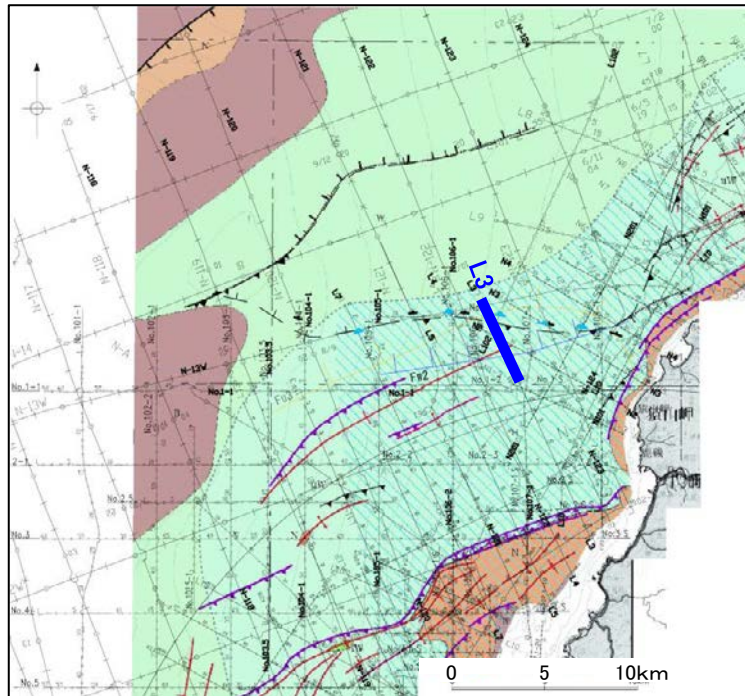
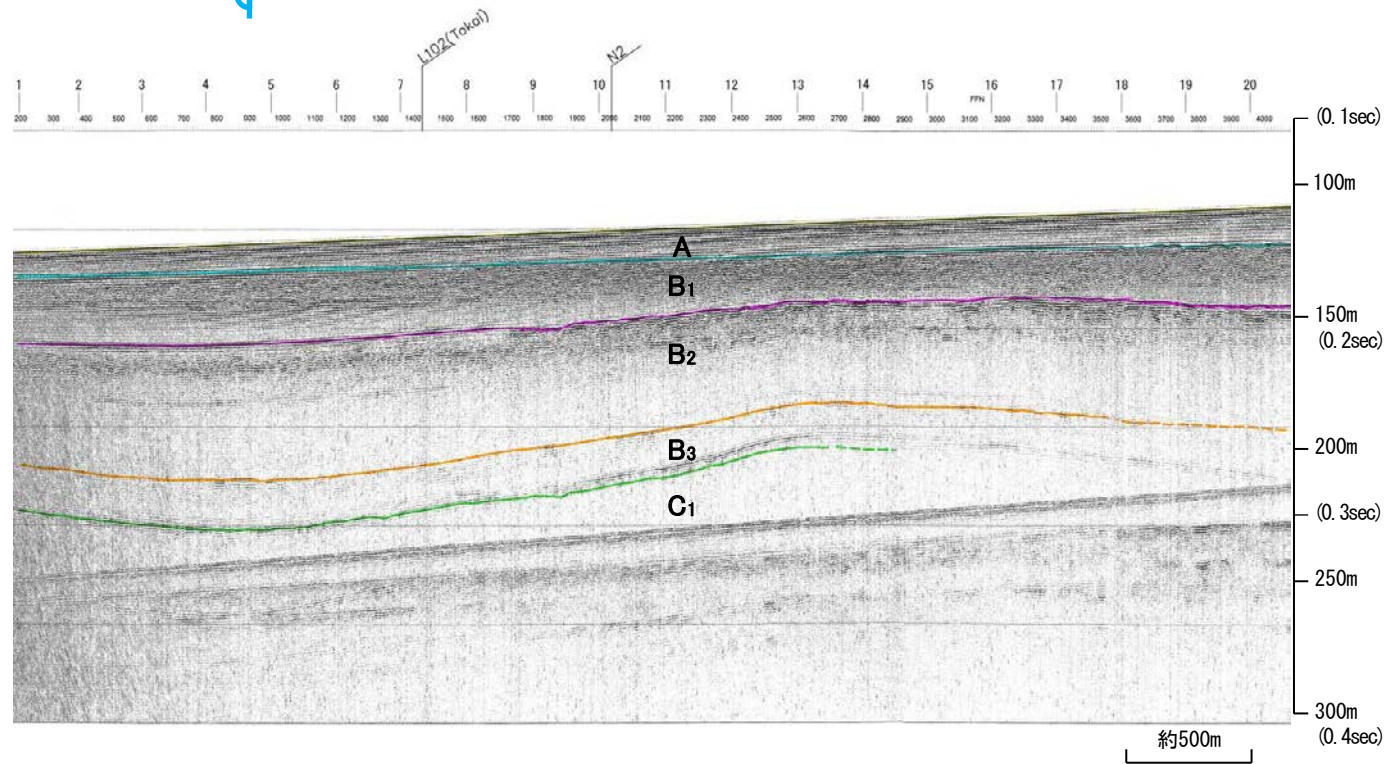
産総研ブーマー L3

←NW

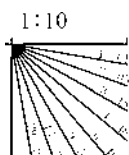
SE→



猿山岬以西の断層



地質時代		地層名
第四紀	完新世	A層
	後期	B ₁ 層
		B ₂ 層
	中期	B ₃ 層
	前期	C層
第三紀	鮮新世	C ₁ 層
	中新世	D ₁ 層
	古第三紀	D ₂ 層
先第三紀		D ₃ 層



※この図面は、産業技術総合研究所の海上音波探査の記録を北陸電力が独自に解析・作成したものである