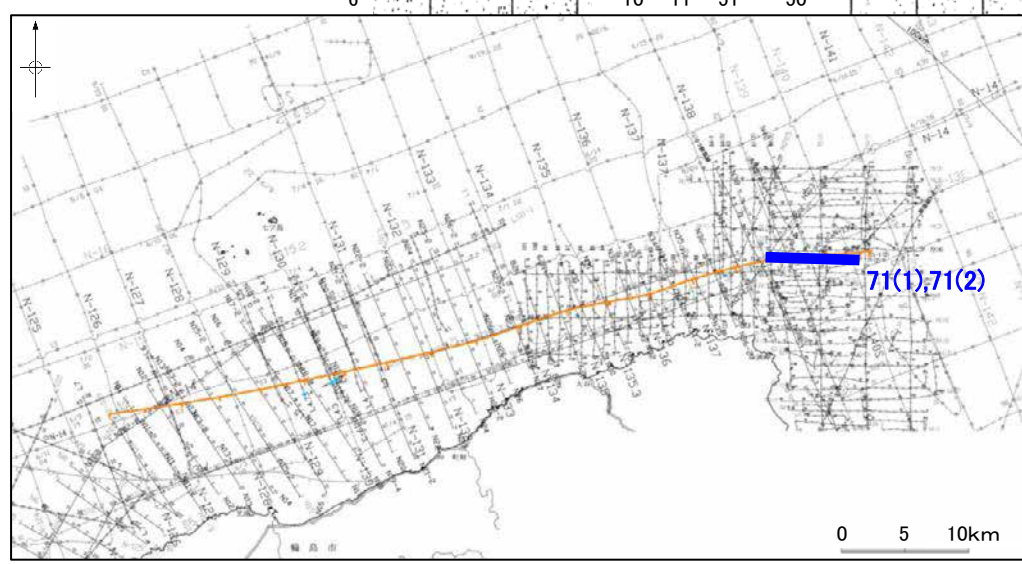
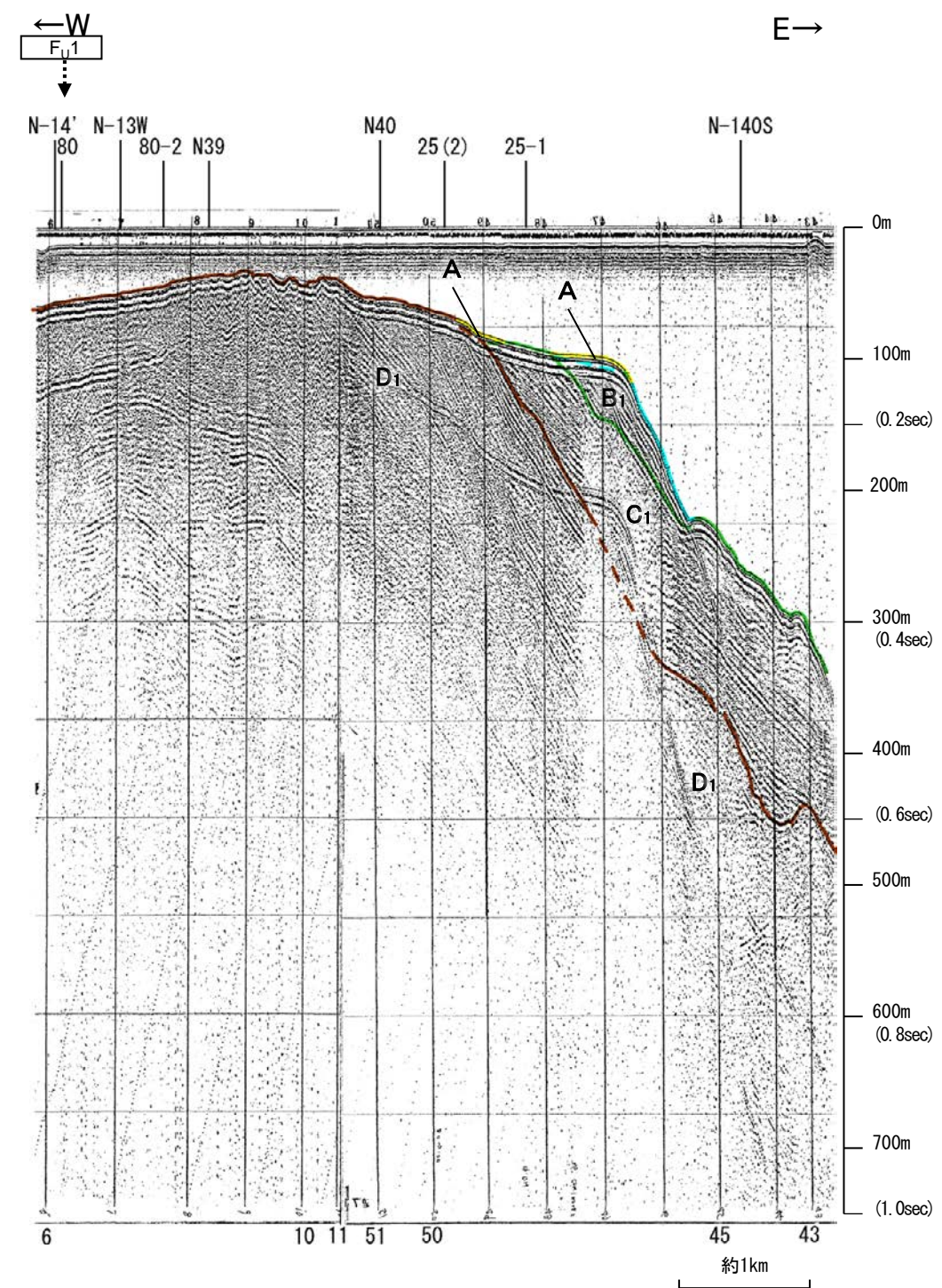
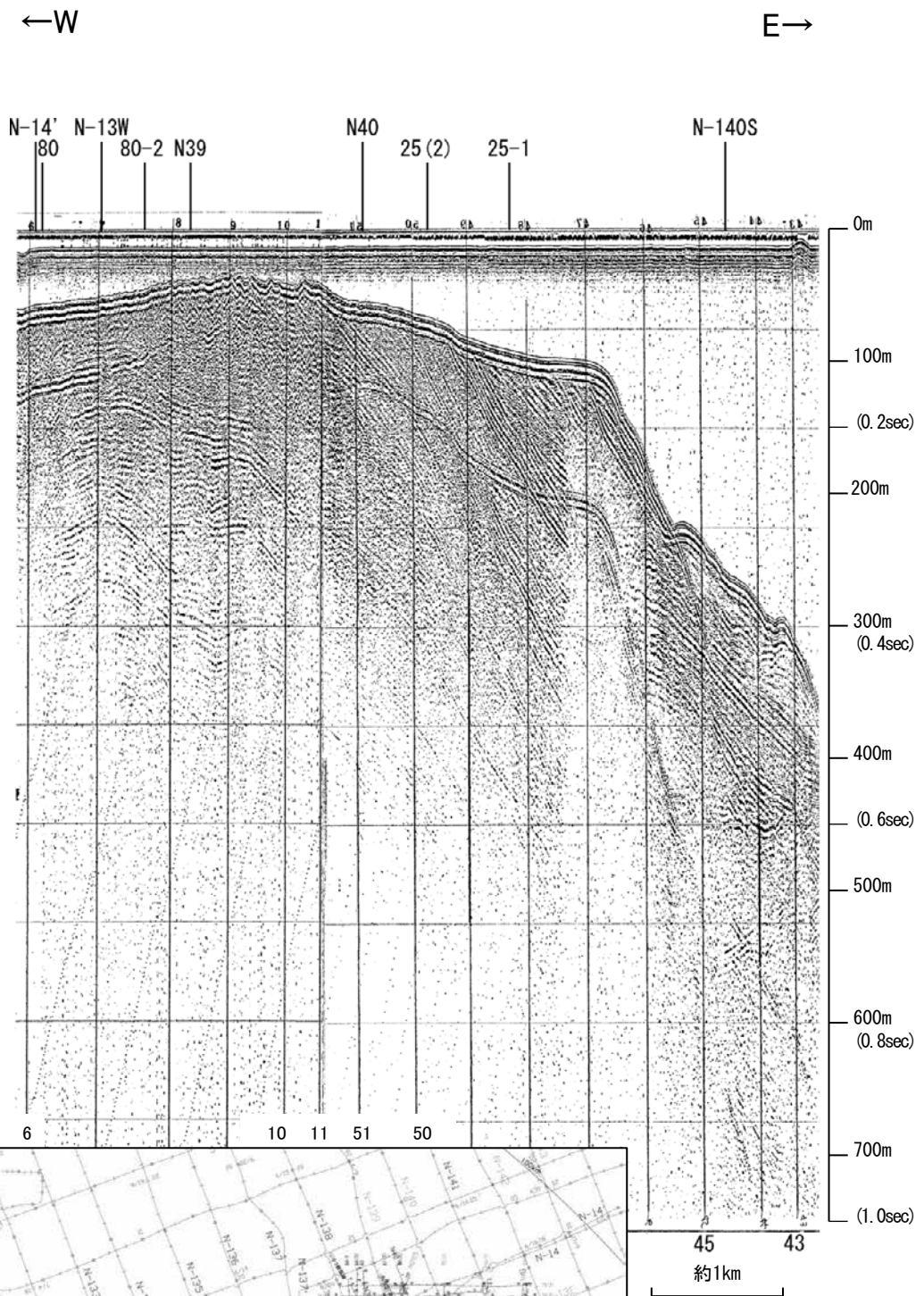
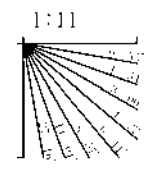


海上保安庁スパーカー 71(1),71(2)

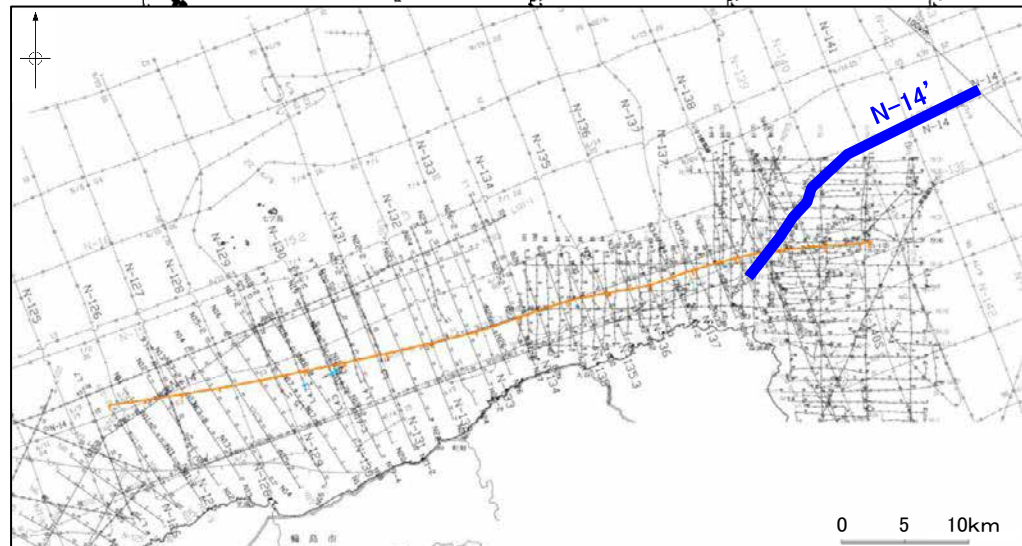
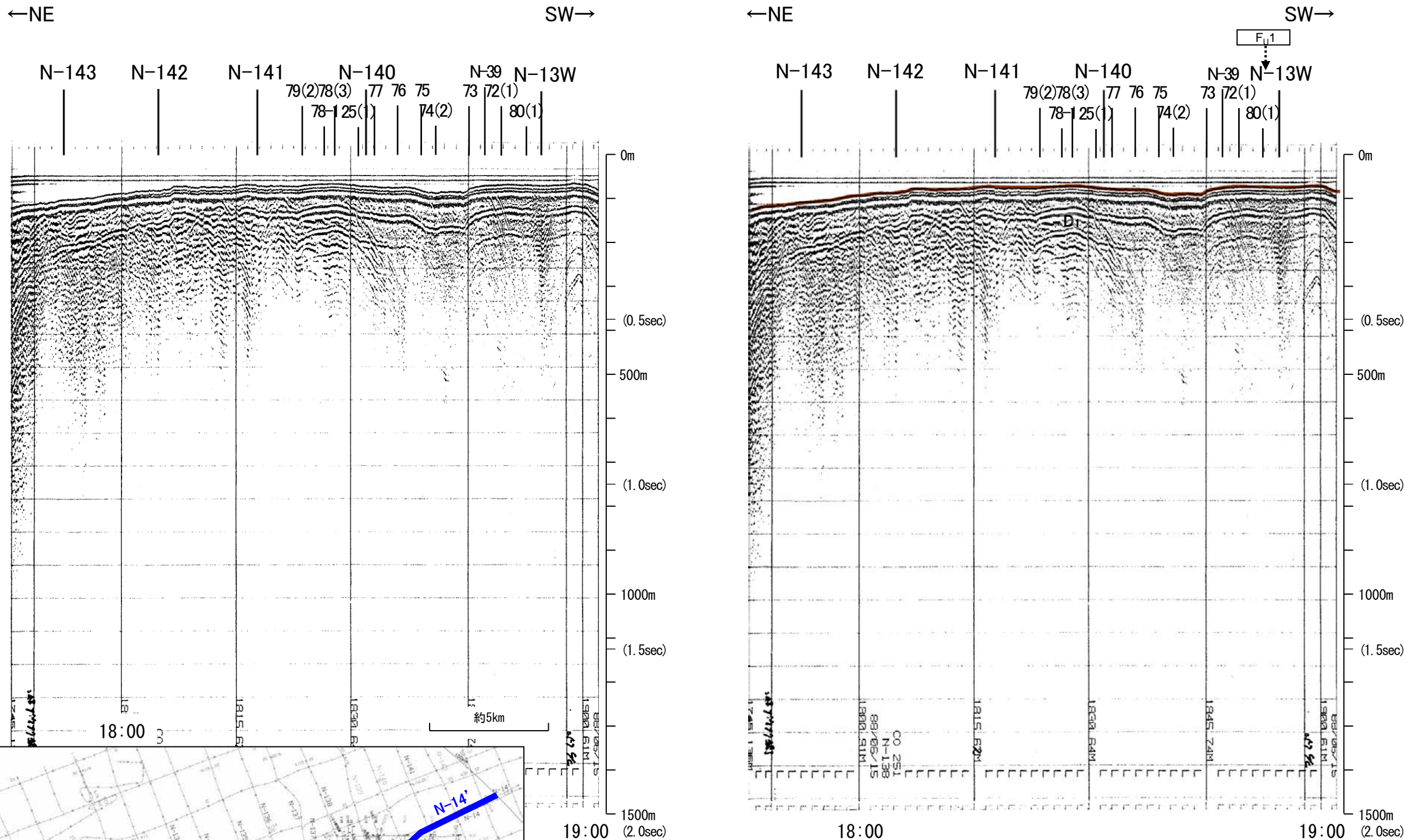


| 地質時代 | | 地層名 |
|------|-----|-----|
| 第四紀 | 完新世 | A層 |
| | 後期 | B層 |
| | | B層 |
| | 中期 | B層 |
| 前期 | C層 | |
| | C層 | |
| 鮮新世 | C層 | |
| | D層 | |
| 中新世 | D層 | |
| | D層 | |
| 古第三紀 | D層 | |
| 先第三紀 | D層 | |

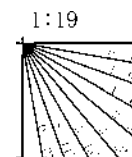


この図面は、海上保安庁水路部(現、海洋情報部)の海上音波探査の記録を北陸電力が独自に解析・作成したものである

地質調査所エアガン N-14'



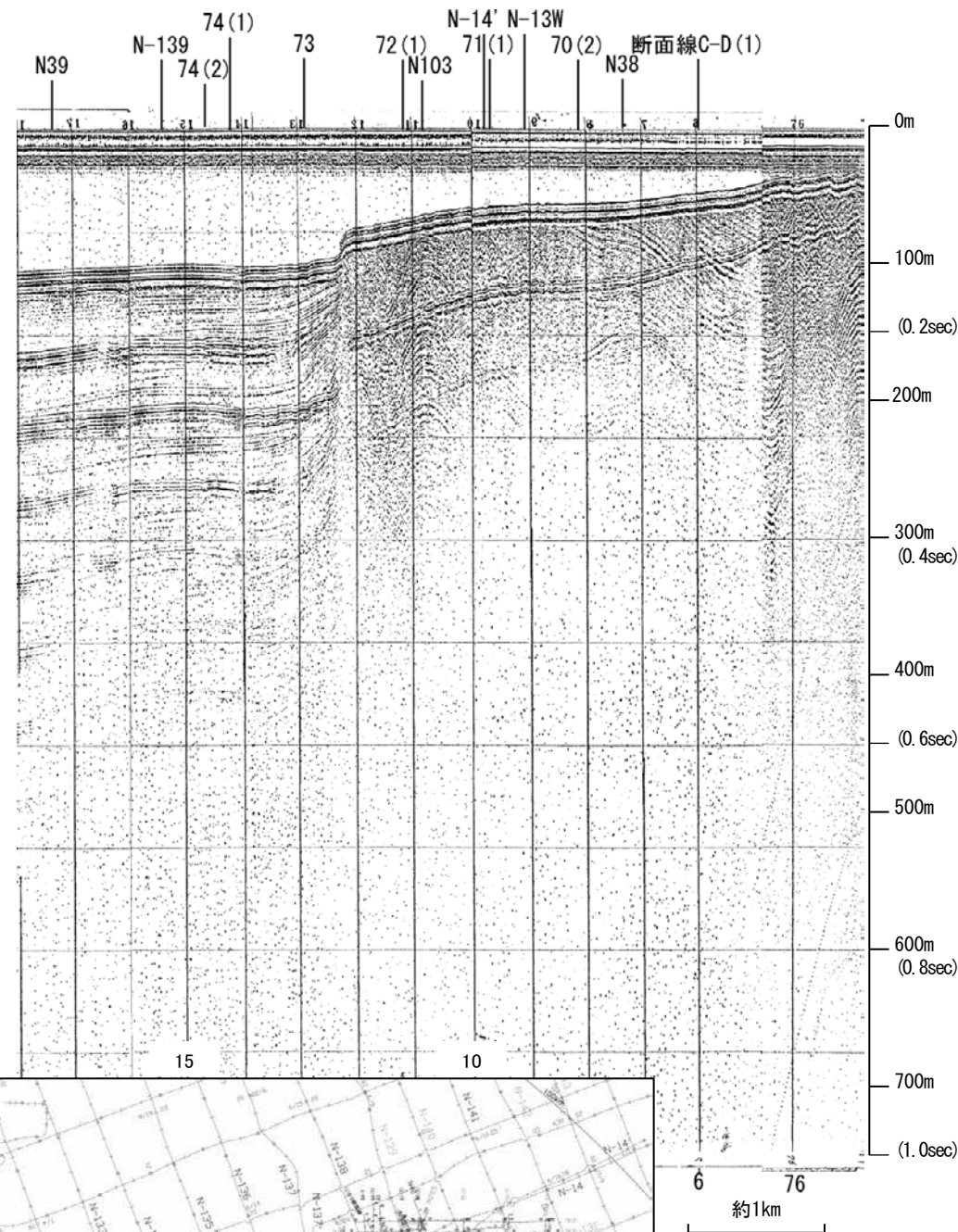
| 地質時代 | 地層名 | | |
|------|-----|----|----|
| 第四紀 | 完新世 | A層 | |
| | 更新世 | 後期 | B層 |
| | | 中期 | B層 |
| | 前期 | Q層 | B層 |
| C層 | | B層 | |
| 第三紀 | 鮮新世 | C層 | |
| | 中新世 | D層 | |
| 古第三紀 | D層 | | |
| 先第三紀 | D層 | | |



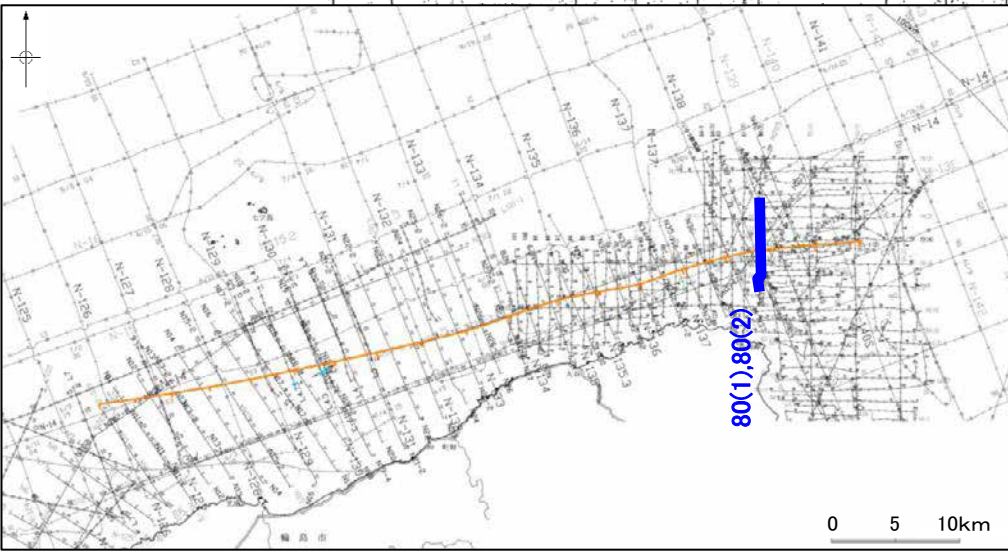
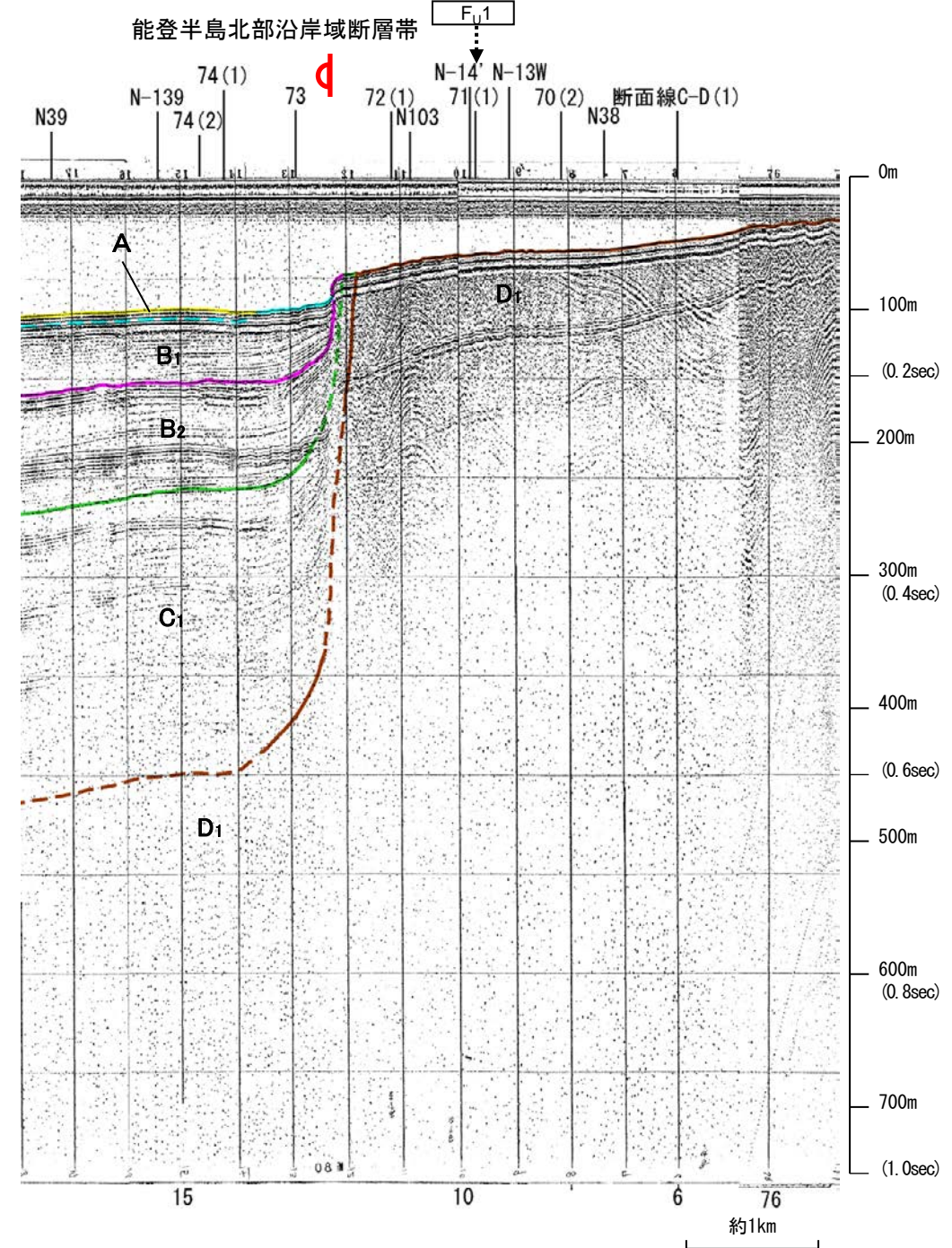
この図面は、地質調査所(現 産業技術総合研究所)の海上音波探査の記録を北陸電力が独自に解析・作成したものである

海上保安庁スパーカー 80(1),80(2)

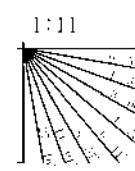
←N S→



←N S→



| 地質時代 | | 地層名 |
|------|------|------------------|
| 第四紀 | 先新世 | A層 |
| | 後期 | B ₁ 層 |
| | | B ₂ 層 |
| | 中期 | B層 |
| | 前期 | C層 |
| 第三紀 | 鮮新世 | C層 |
| | 中新世 | D層 |
| | 古第三紀 | D層 |
| 先第三紀 | D層 | |

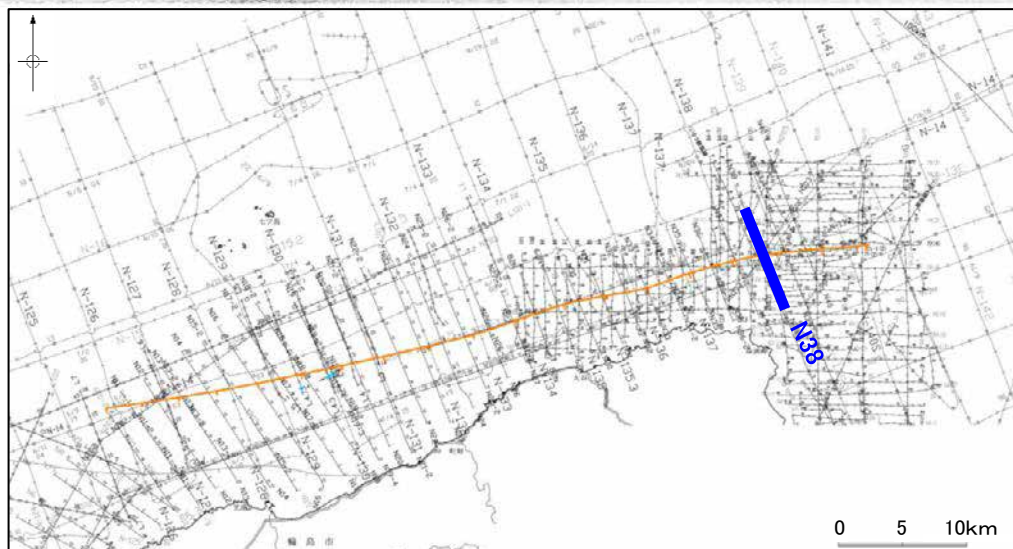
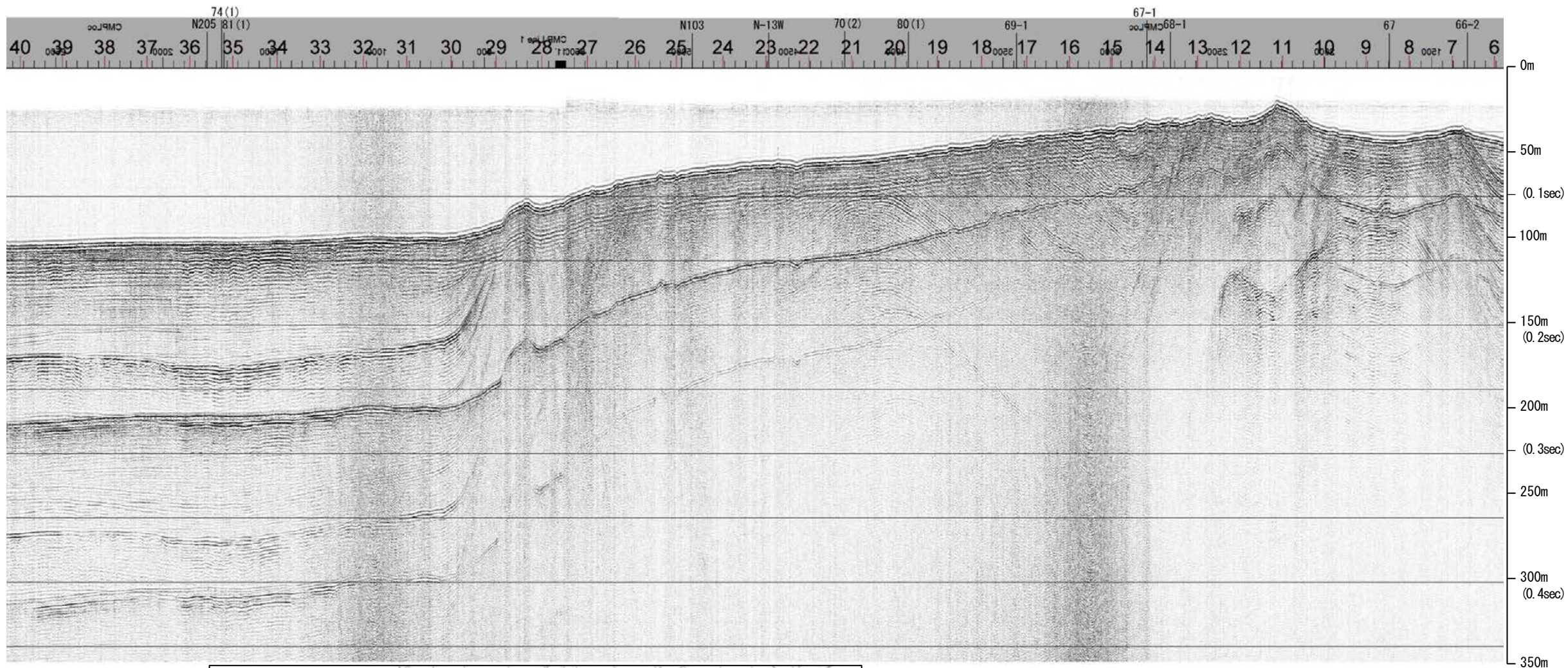


この図面は、海上保安庁水路部(現、海洋情報部)の海上音波探査の記録を北陸電力が独自に解析・作成したものである

産総研ブーマー N38

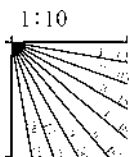
←NNW

SSE→



約1km

| 地質時代 | | 地層名 | |
|------|-----|-----|--|
| 第四紀 | 完新世 | A層 | |
| | 後期 | B層 | |
| | | B層 | |
| | 中期 | B層 | |
| B層 | | | |
| 前期 | C層 | | |
| 第三紀 | 鮮新世 | C層 | |
| | 中新世 | D層 | |
| | | D層 | |
| 古第三紀 | | D層 | |
| 先第三紀 | | D層 | |



産総研ブーマー N38

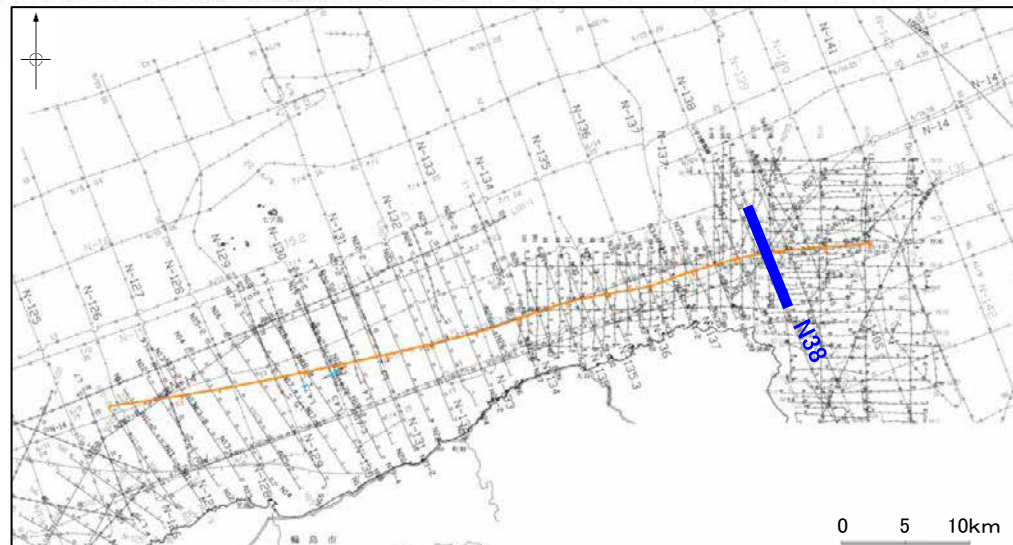
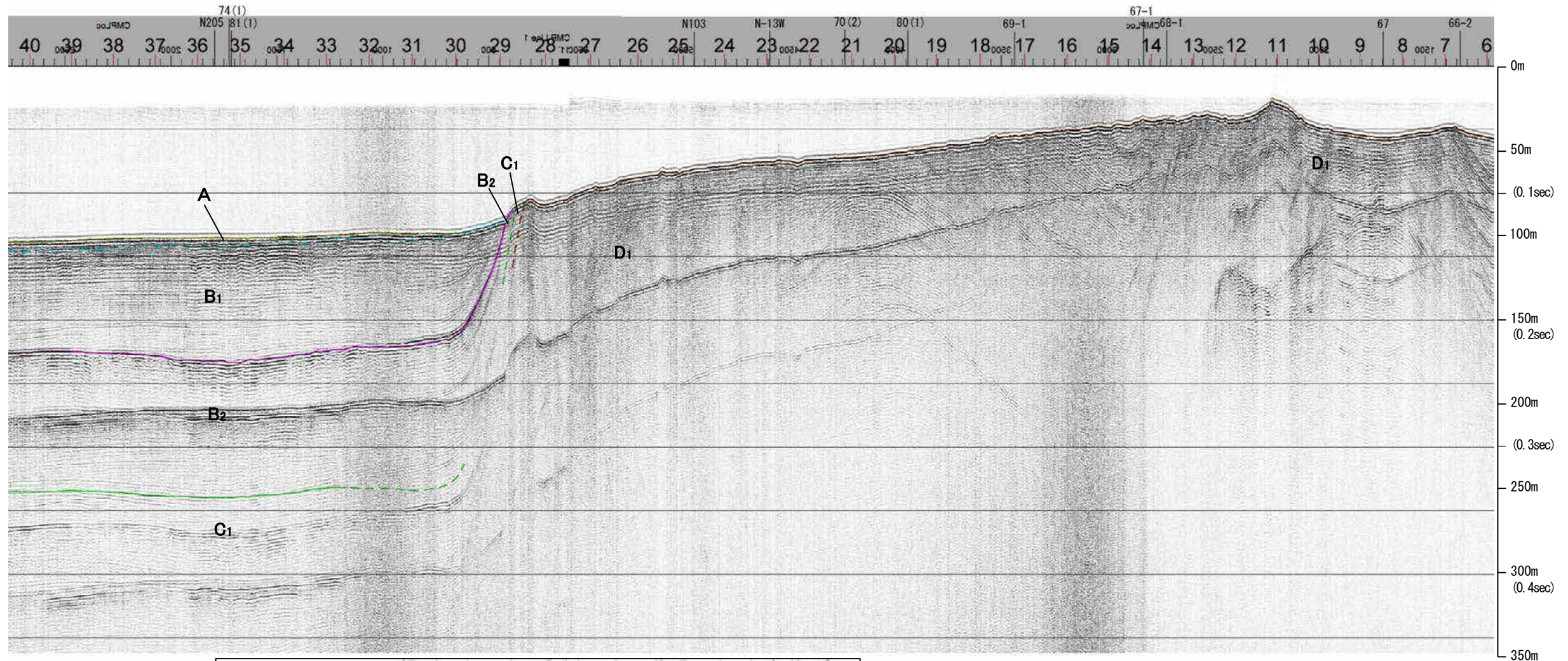
←NNW

SSE→

能登半島北部沿岸域断層帯

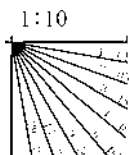


d



約1km

| 地質時代 | | 地層名 | |
|------|-----|------------------|------------------|
| 第四紀 | 完新世 | A層 | A層 |
| | 後期 | B層 | B層 |
| | | B ₁ 層 | B ₁ 層 |
| | 中期 | B層 | B層 |
| 前期 | B層 | B層 | |
| 第三紀 | 鮮新世 | C層 | C層 |
| | 中新世 | D層 | D層 |
| 古第三紀 | | D層 | D層 |
| 先第三紀 | | D層 | D層 |

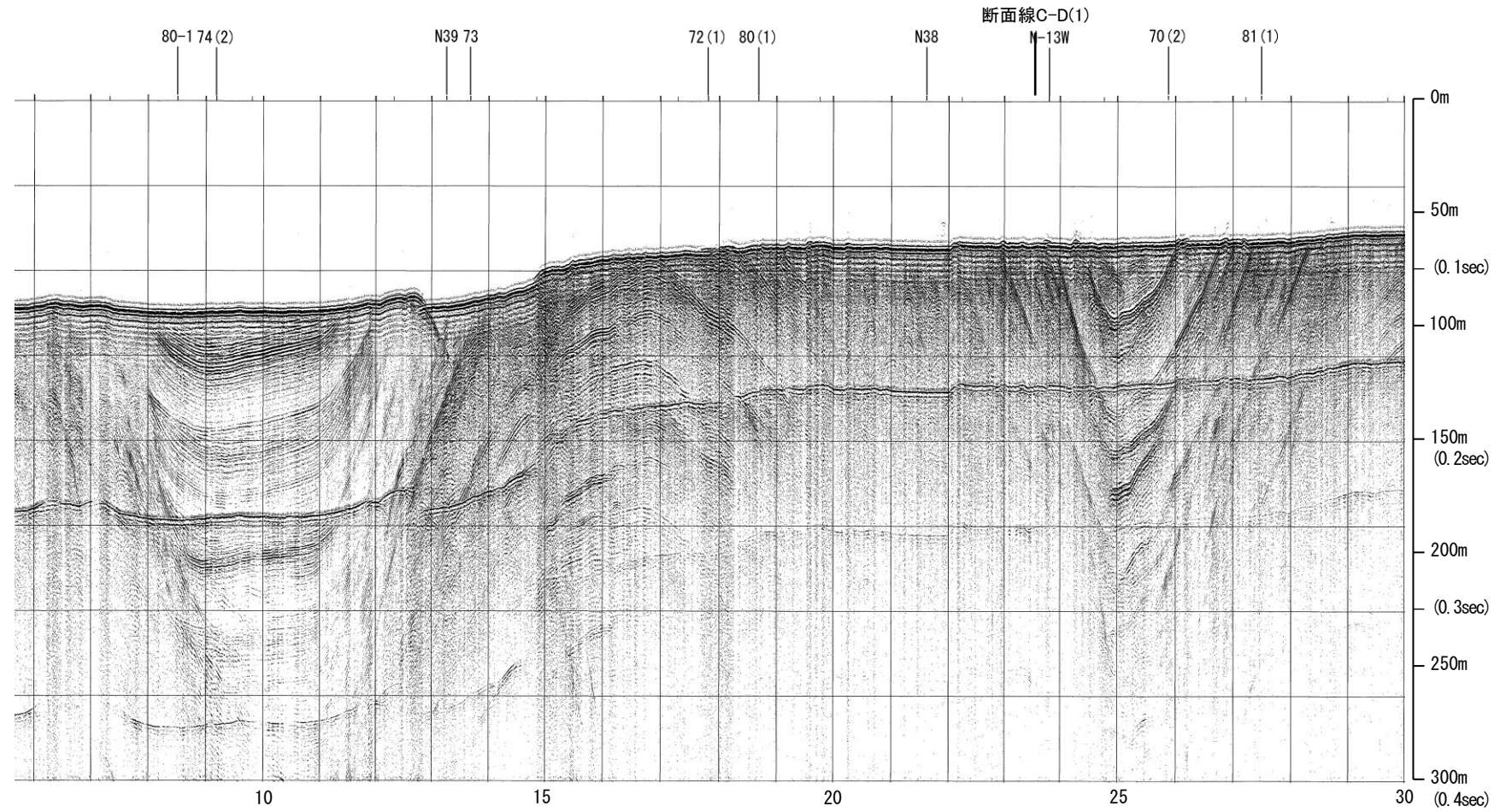


※この図面は、産業技術総合研究所の海上音波探査の記録を北陸電力が独自に解析・作成したものである

産総研ブーマー N103

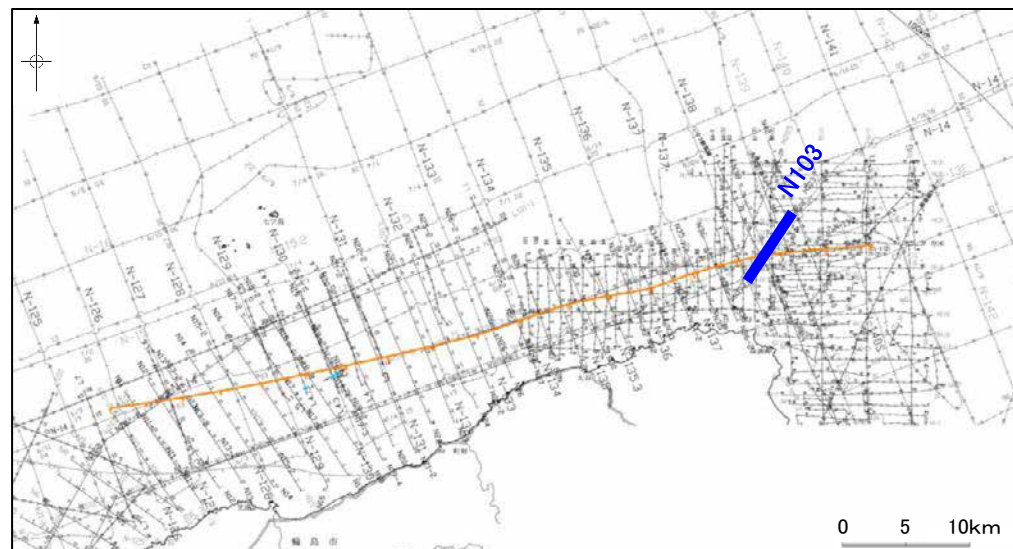
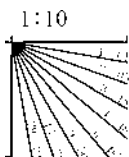
←NE

SW→



約1km

| 地質時代 | | 地層名 | |
|------|------|-----|----|
| 第四紀 | 完新世 | Q層 | A層 |
| | 後期 | | B層 |
| | 更新世 | B層 | B層 |
| | 中期 | | B層 |
| 前期 | C層 | C層 | |
| 第三紀 | 鮮新世 | D層 | C層 |
| | 中新世 | | D層 |
| | 古第三紀 | D層 | D層 |
| 先第三紀 | D層 | | |

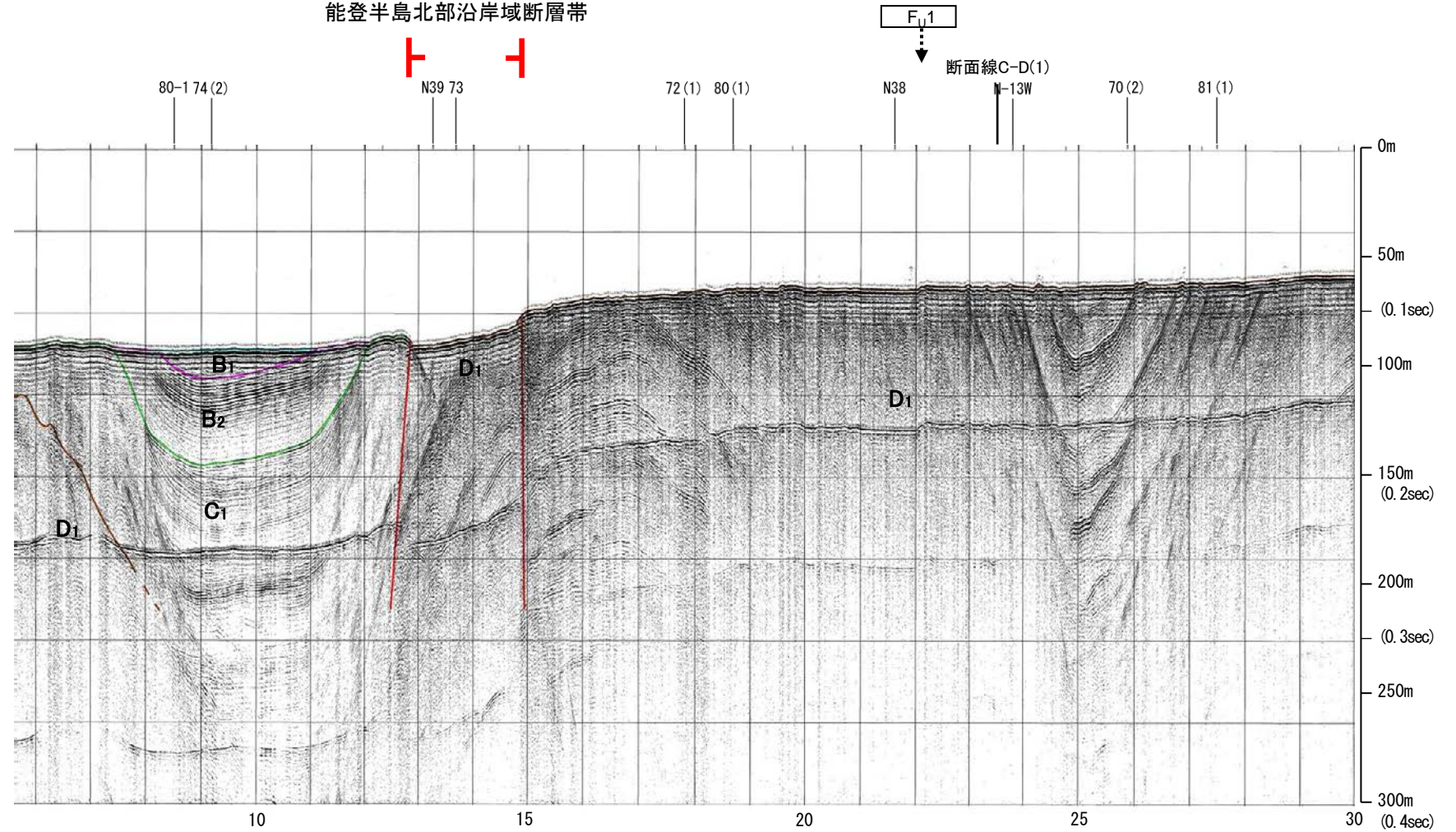


産総研ブーマー N103

←NE

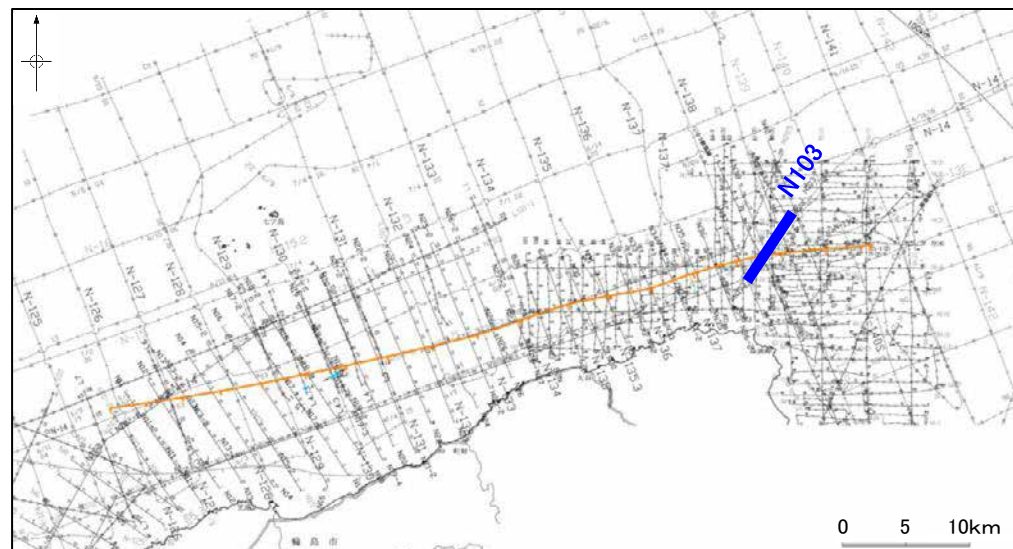
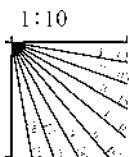
SW→

能登半島北部沿岸域断層帯



約1km

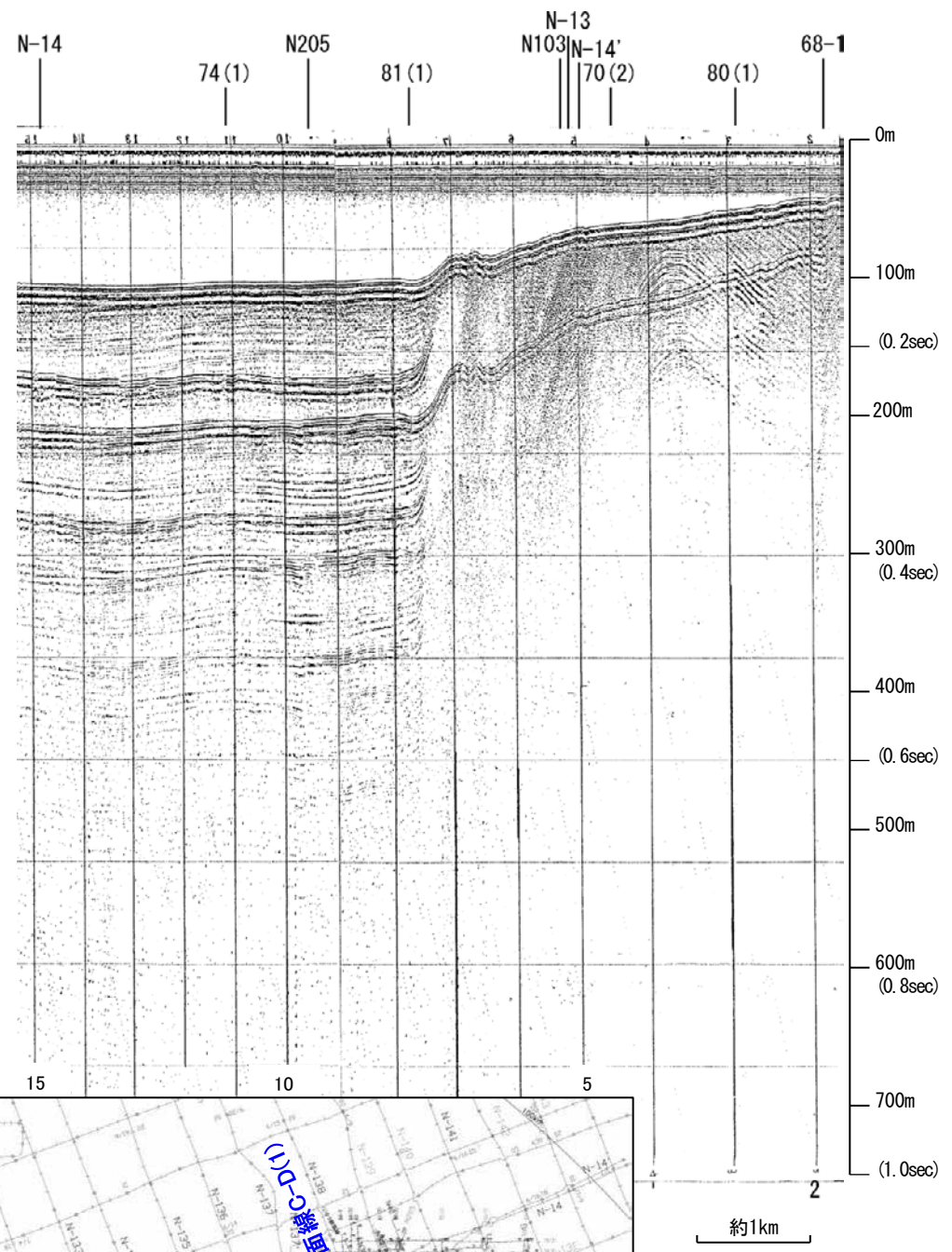
| 地質時代 | | 地層名 | |
|------|------|-----|------------------|
| 第四紀 | 完新世 | Q層 | A層 |
| | 後期 | | B ₁ 層 |
| | 更新世 | 中期 | B ₂ 層 |
| | | 前期 | C層 |
| 第三紀 | 鮮新世 | D層 | C ₁ 層 |
| | 中新世 | | D ₁ 層 |
| | 古第三紀 | | D ₂ 層 |
| 先第三紀 | | | D ₃ 層 |



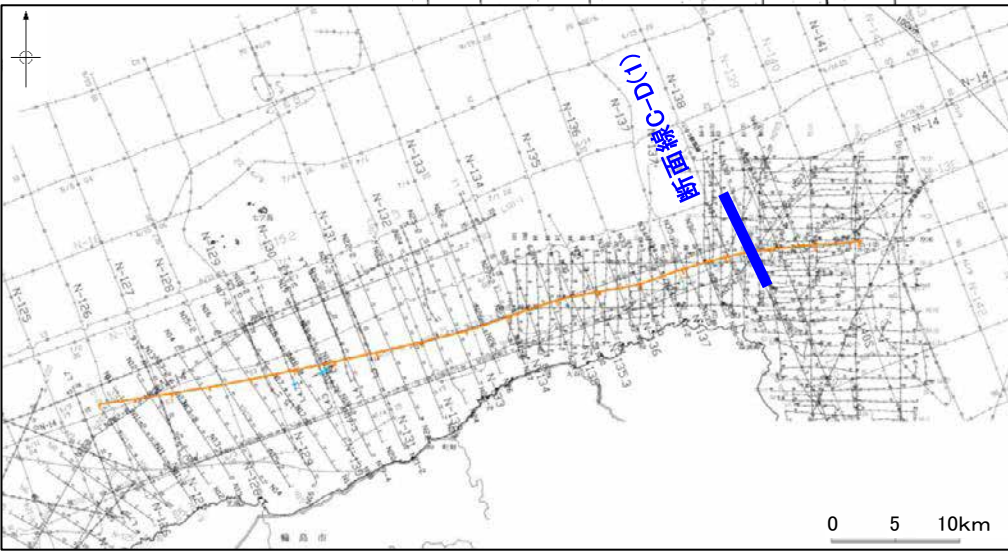
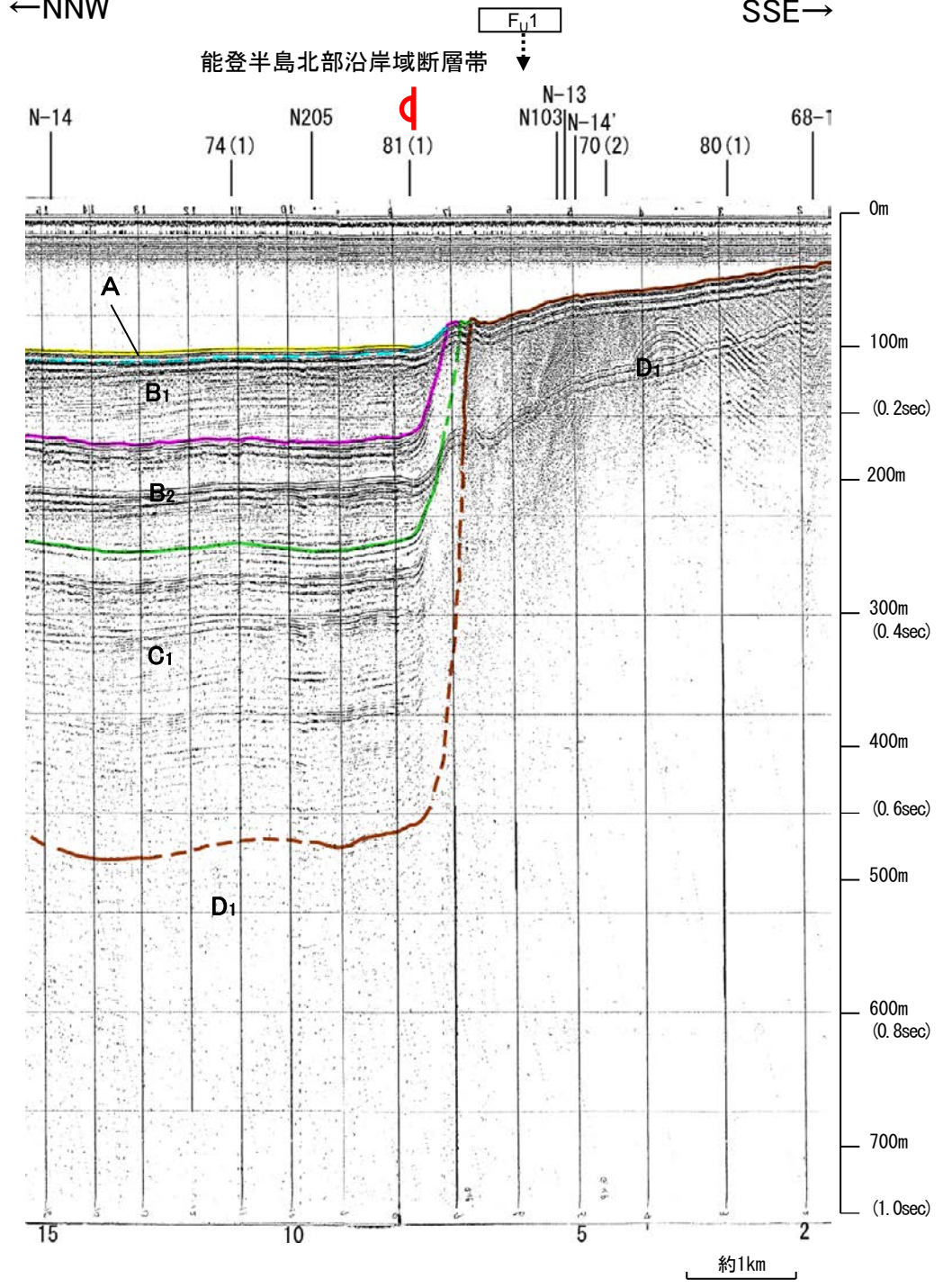
※この図面は、産業技術総合研究所の海上音波探査の記録を北陸電力が独自に解析・作成したものである

海上保安庁スパーカー 断面線C-D(1)


←NNW SSE→



←NNW SSE→

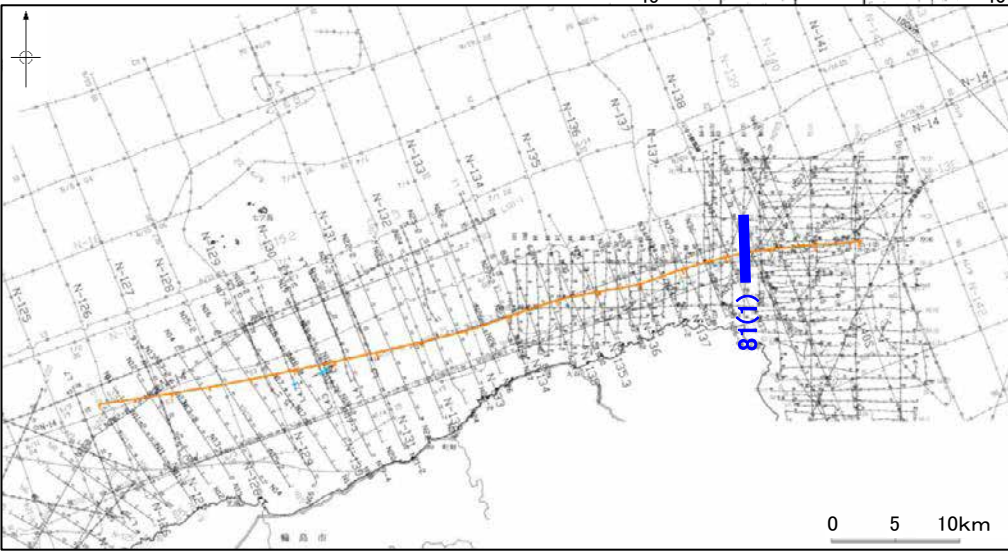
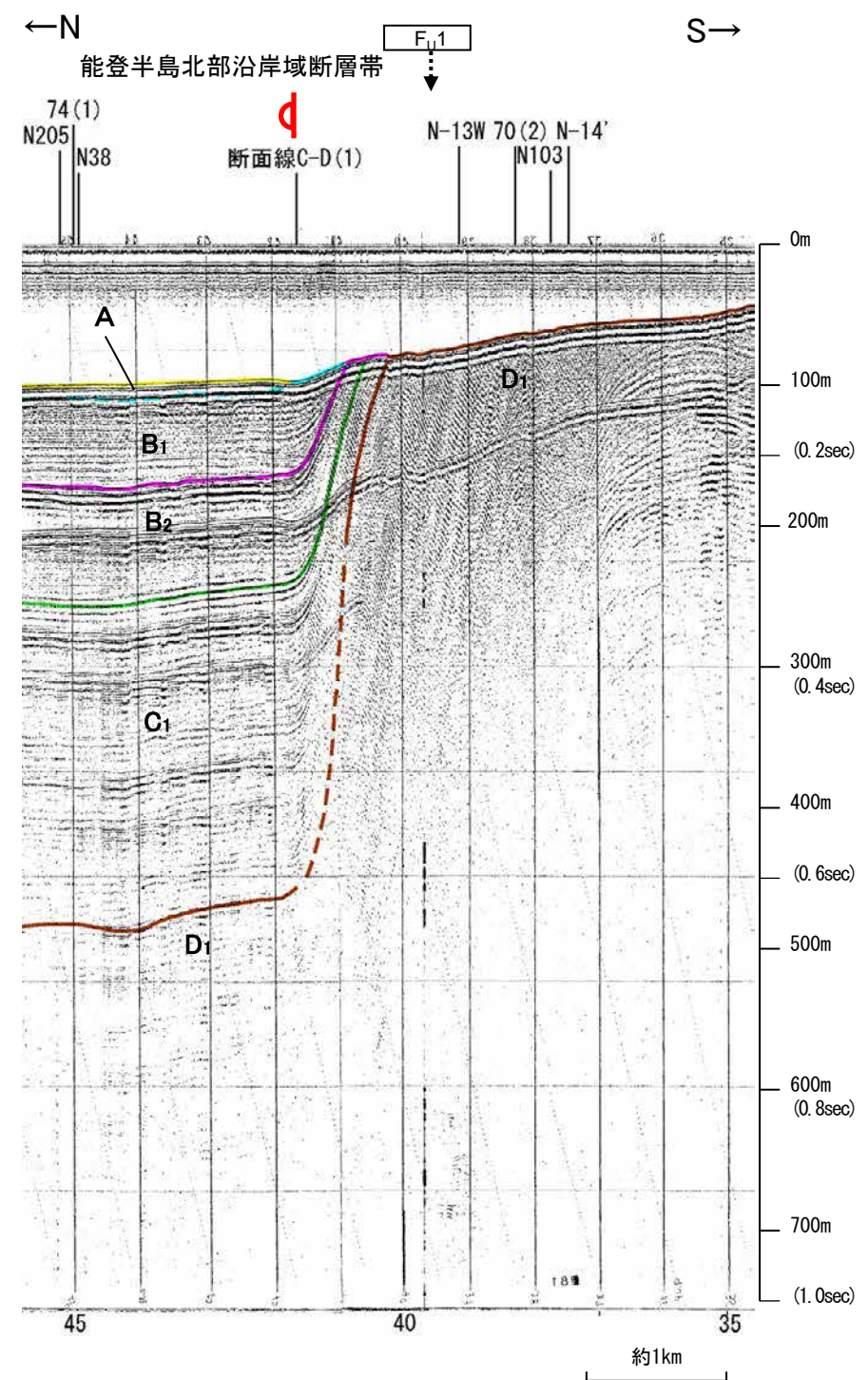
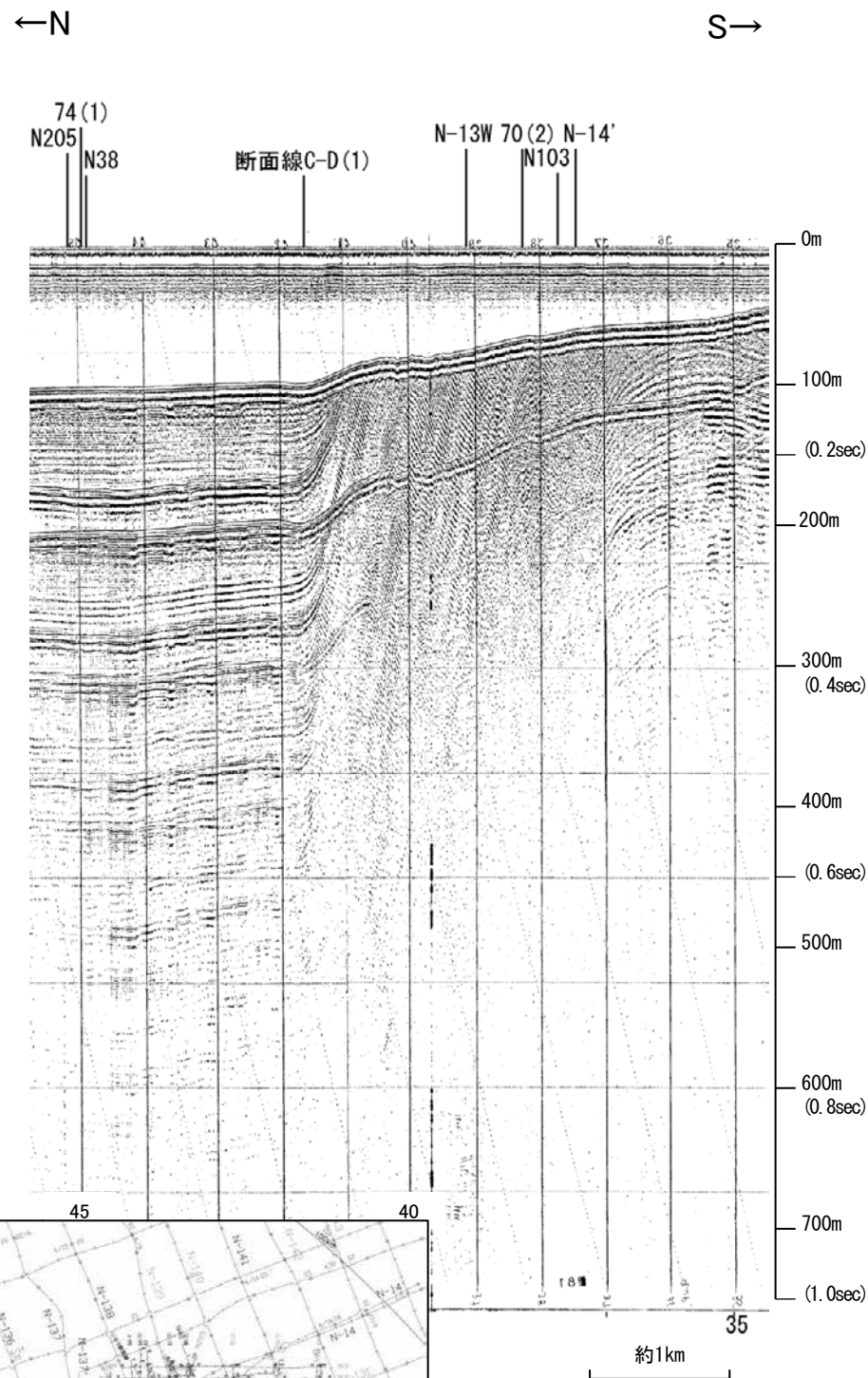


| 地質時代 | 地層名 | |
|------|-----|------------------|
| 第四紀 | 完新世 | A層 |
| | 後期 | B層 |
| | | B ₁ 層 |
| | 中期 | B層 |
| | | B層 |
| 前期 | C層 | |
| 第三紀 | 鮮新世 | C層 |
| | 中新世 | D ₁ 層 |
| | | D層 |
| 古第三紀 | D層 | |
| 先第三紀 | D層 | |



この図面は、海上保安庁水路部(現、海洋情報部)の海上音波探査の記録を北陸電力が独自に解析・作成したものである

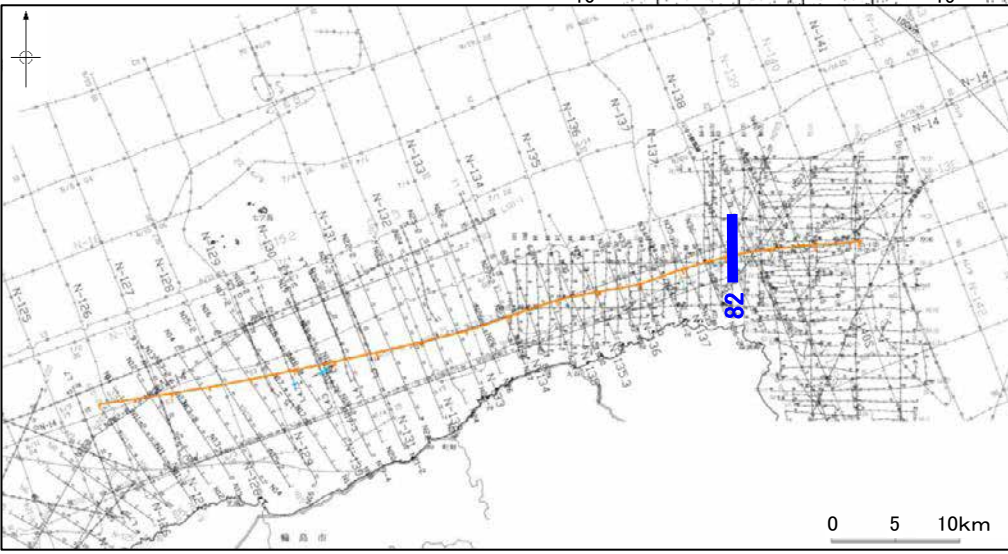
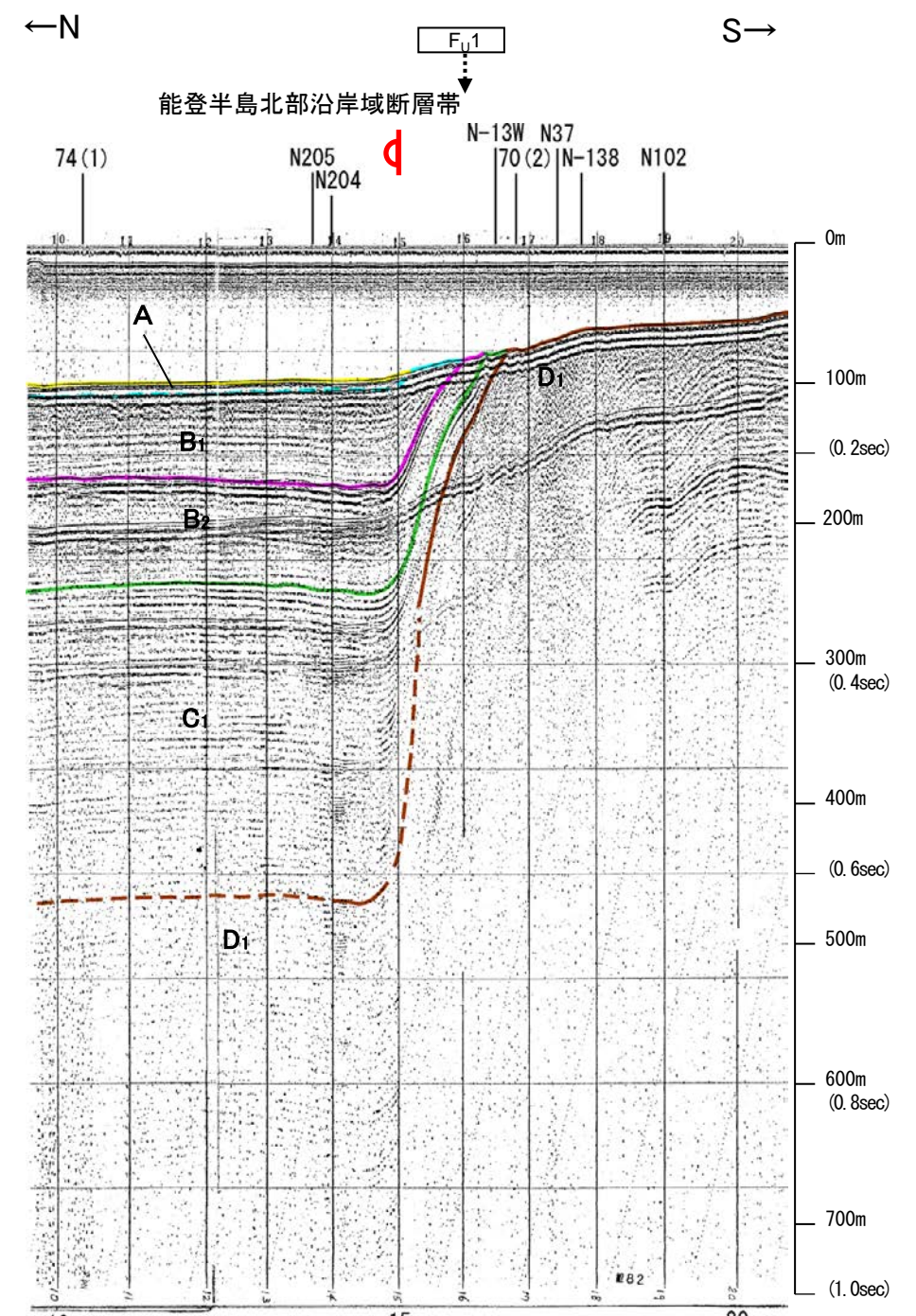
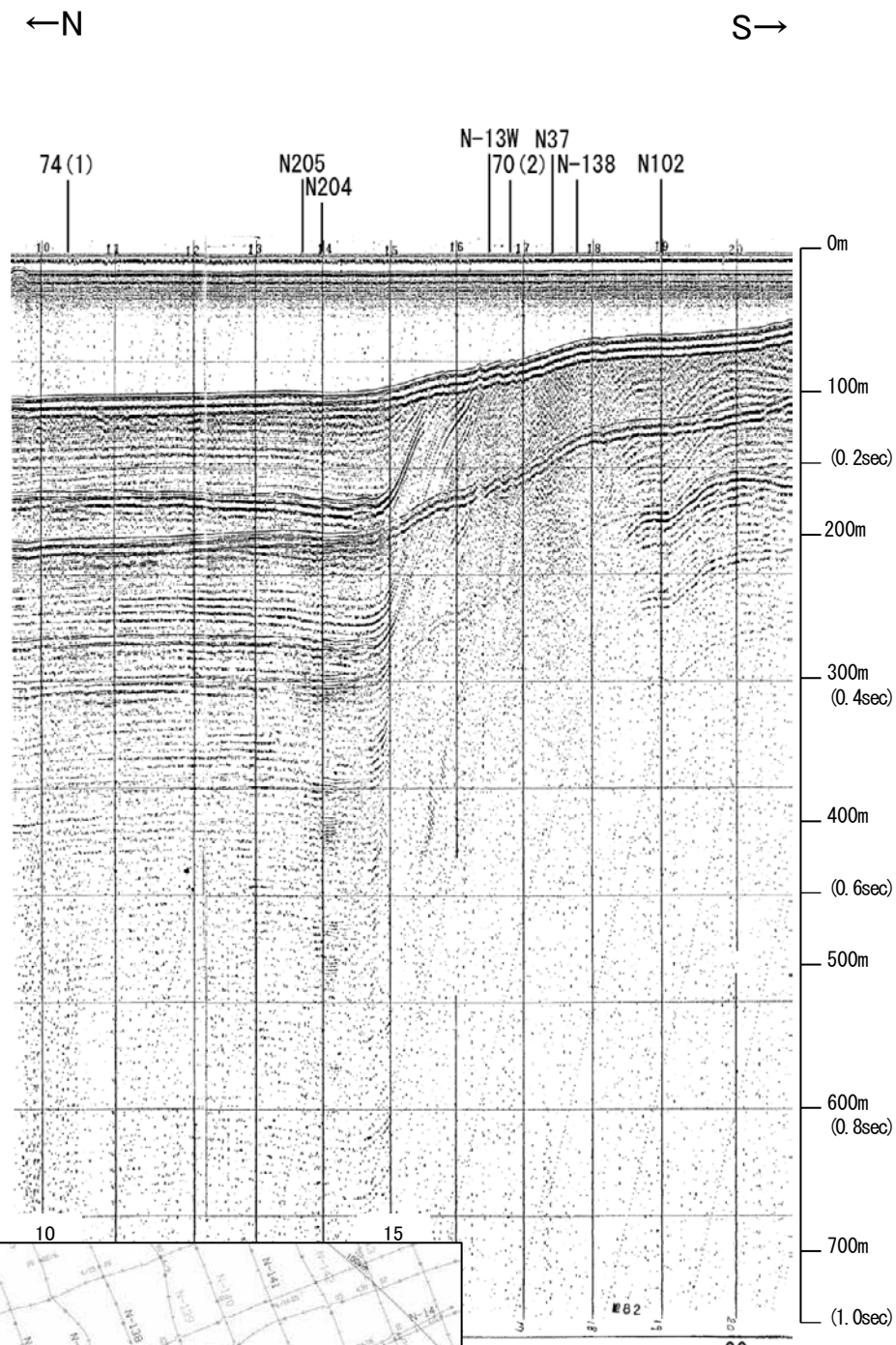
海上保安庁スパーカー 81(1)




| 地質時代 | 地層名 | |
|------|------|----|
| 第四紀 | 完新世 | A層 |
| | 後期 | B層 |
| | | B層 |
| | 更新世 | B層 |
| | | B層 |
| 前期 | C層 | |
| 第三紀 | 鮮新世 | C層 |
| | 中新世 | D層 |
| | 古第三紀 | D層 |
| 先第三紀 | D層 | |

この図面は、海上保安庁水路部(現、海洋情報部)の海上音波探査の記録を北陸電力が独自に解析・作成したものである

海上保安庁スパーカー 82



| 地質時代 | 地層名 | | |
|------------------|------------------|------------------|------------------|
| 第四紀 | 完新世 | A層 | |
| | 更新世 | 後期 | B ₁ 層 |
| | | 中期 | B ₂ 層 |
| | 前期 | C ₁ 層 | |
| C ₂ 層 | | | |
| 第三紀 | 鮮新世 | D ₁ 層 | |
| | 中新世 | D ₂ 層 | |
| | 古第三紀 | D ₃ 層 | |
| 先第三紀 | D ₄ 層 | | |

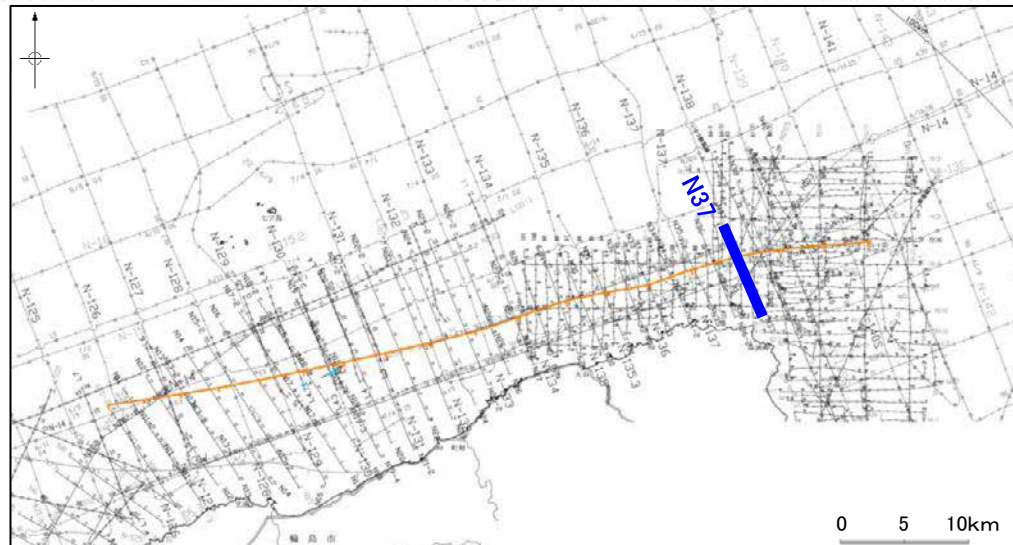



この図面は、海上保安庁水路部(現、海洋情報部)の海上音波探査の記録を北陸電力が独自に解析・作成したものである

産総研ブーマー N37

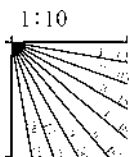
←NNW

SSE→



約1km

| 地質時代 | | 地層名 | |
|------|-----|-----|----|
| 第四紀 | 完新世 | A層 | A層 |
| | 後期 | B層 | B層 |
| | | B層 | B層 |
| | 中期 | B層 | B層 |
| B層 | | B層 | |
| 前期 | C層 | C層 | |
| 第三紀 | 鮮新世 | C層 | C層 |
| | 中新世 | D層 | D層 |
| | | D層 | D層 |
| 古第三紀 | D層 | D層 | |
| 先第三紀 | D層 | D層 | |

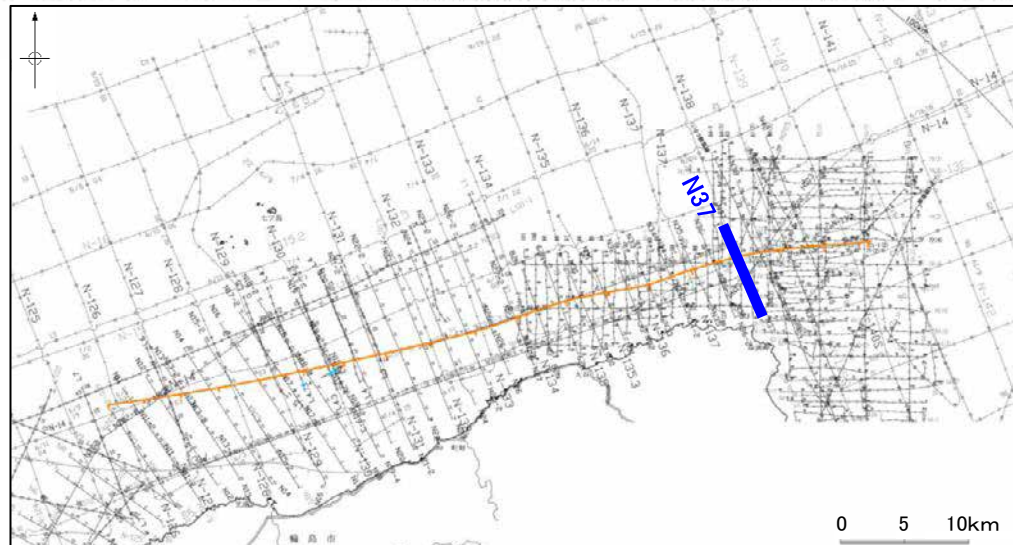



産総研ブーマー N37

←NNW

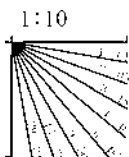
SSE→

F₀1
能登半島北部沿岸域断層帯
d



約1km

| 地質時代 | | 地層名 | |
|------|-----|-----|----|
| 第四紀 | 完新世 | A層 | A層 |
| | 後期 | B層 | B層 |
| | | B層 | B層 |
| | 中期 | B層 | B層 |
| 前期 | C層 | C層 | |
| 第三紀 | 鮮新世 | C層 | C層 |
| | 中新世 | D層 | D層 |
| 古第三紀 | D層 | D層 | |
| 先第三紀 | D層 | D層 | |

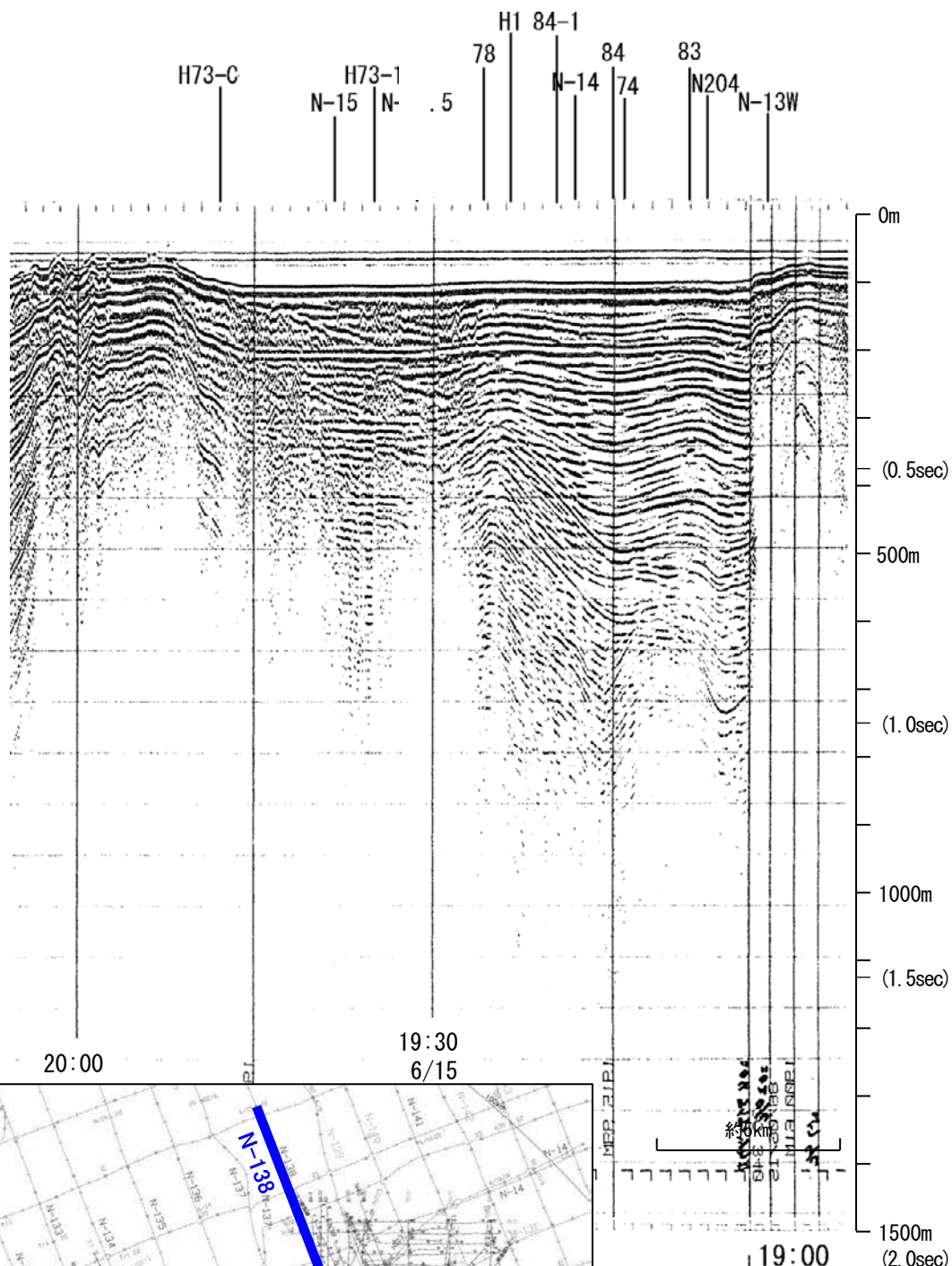


※この図面は、産業技術総合研究所の海上音波探査の記録を北陸電力が独自に解析・作成したものである

地質調査所エアガン N-138

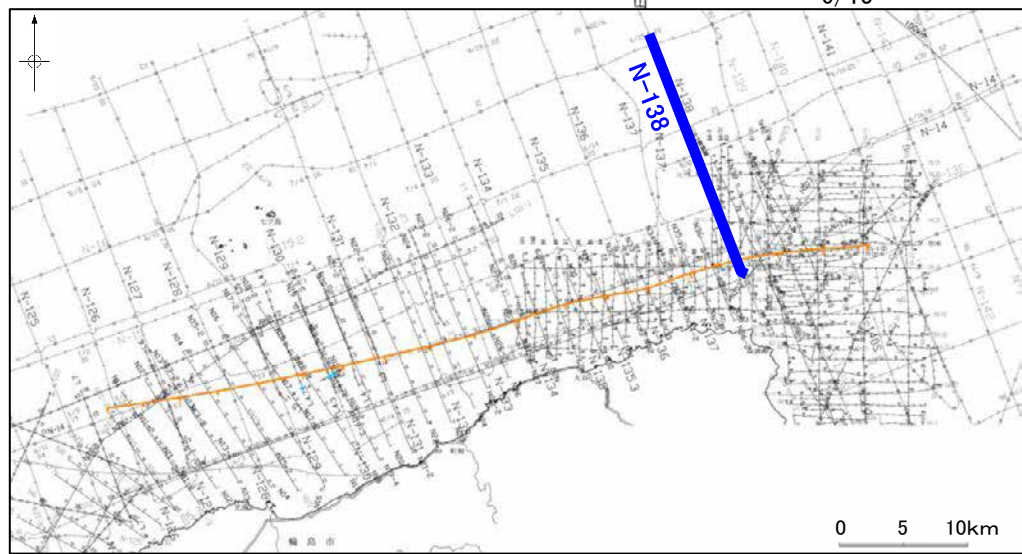
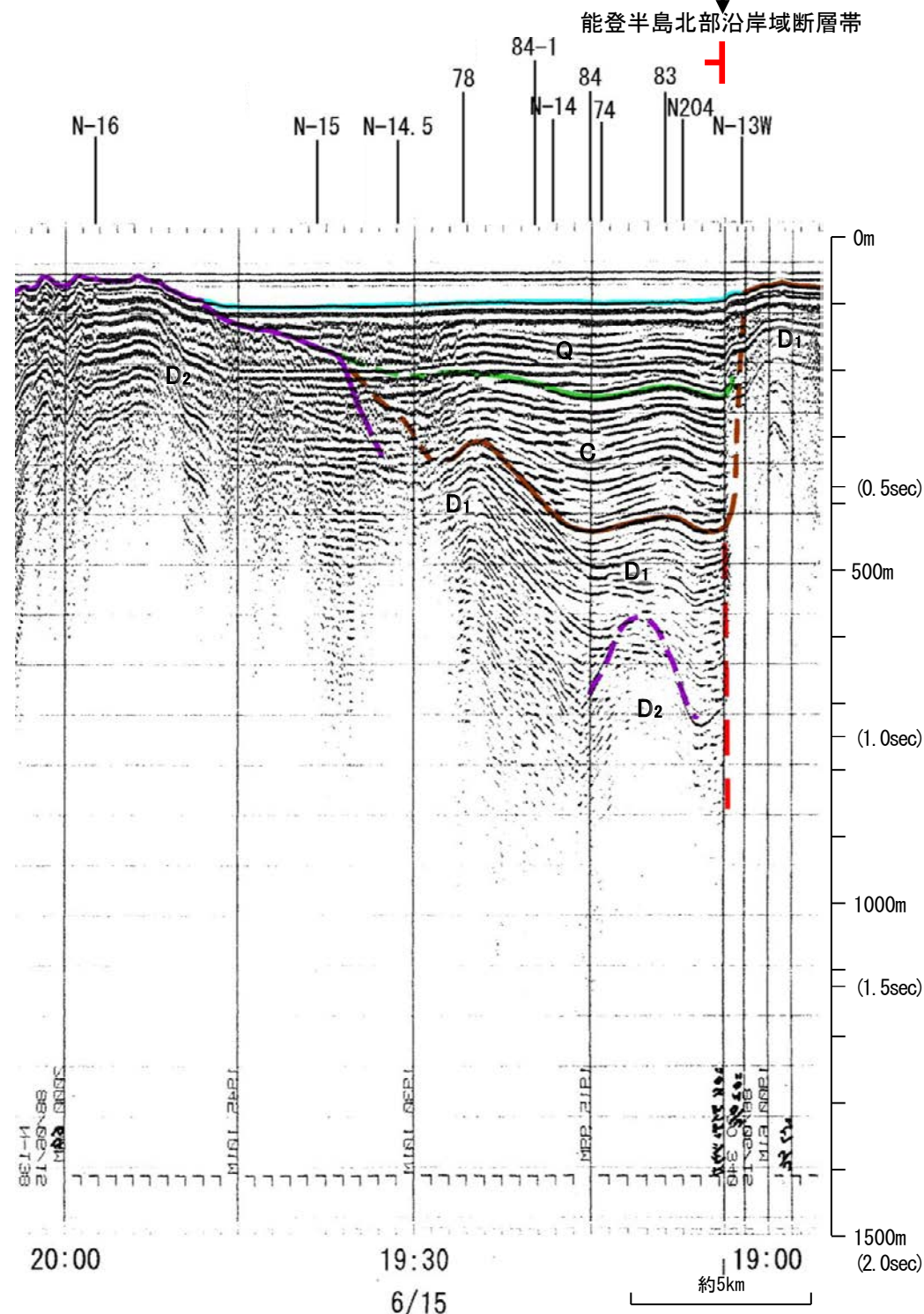
←NW

SE→

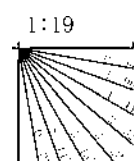


←NW

SE→

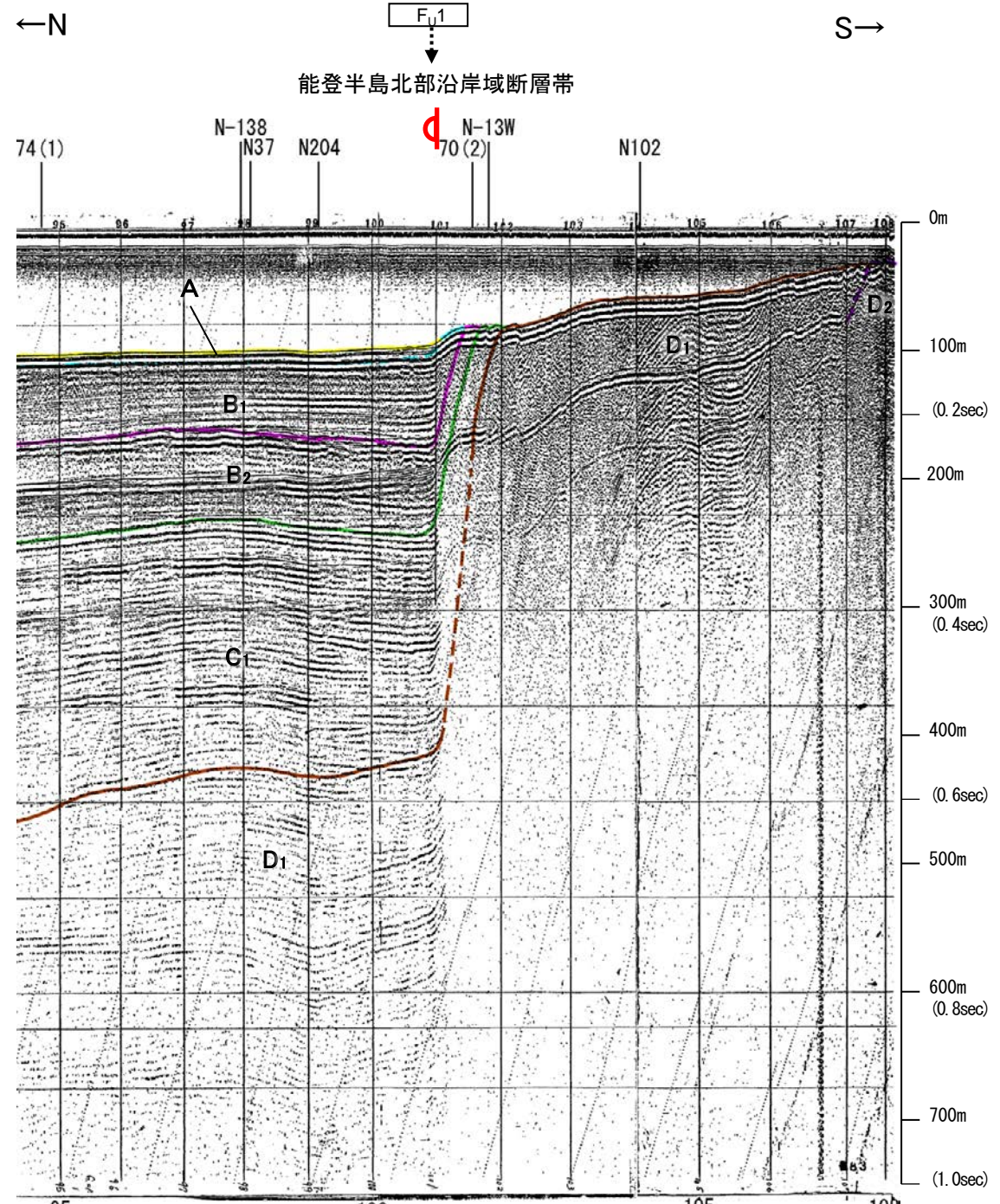
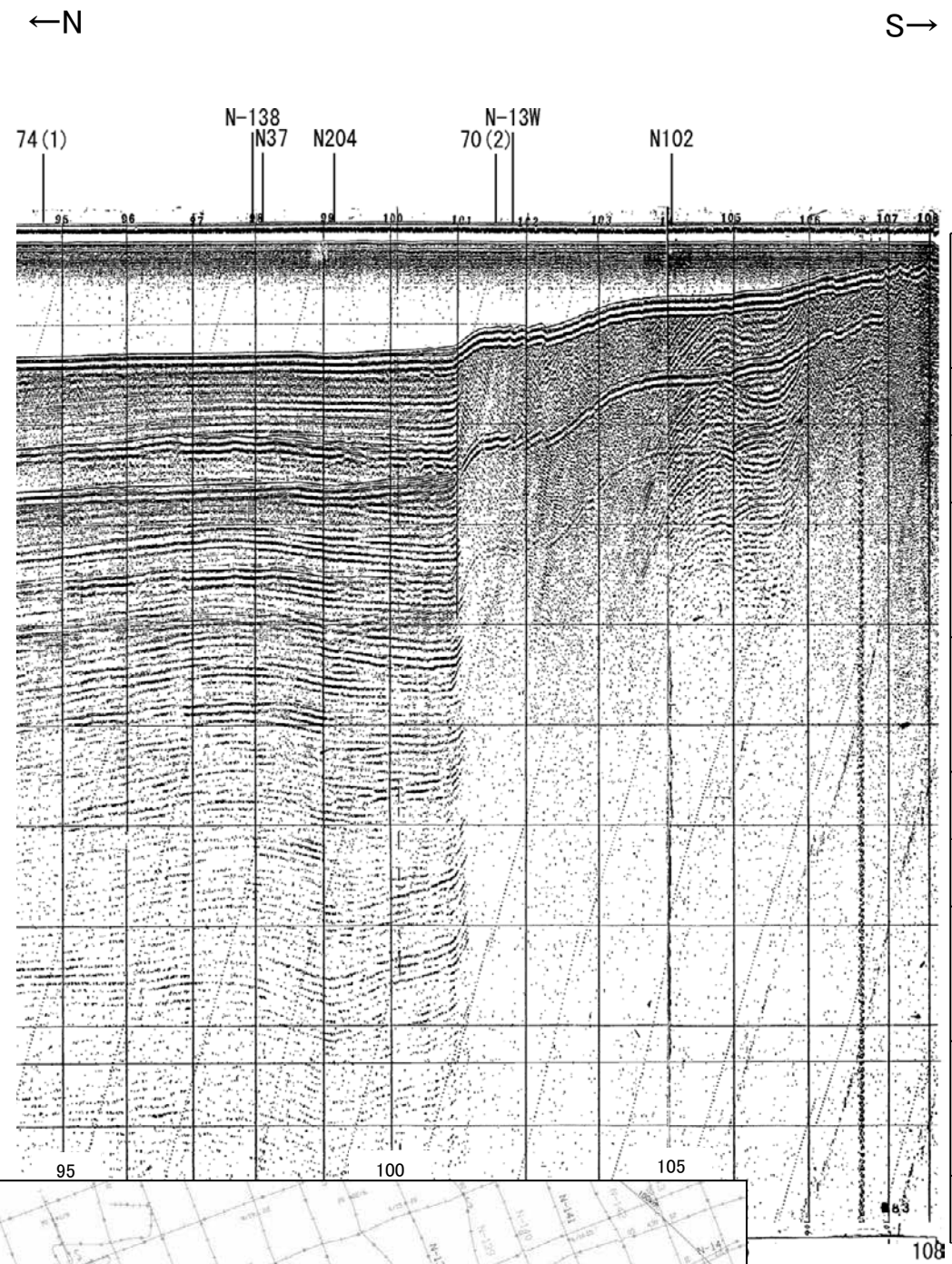


| 地質時代 | 地層名 |
|------|--------------|
| 第四紀 | 全新世 A層 |
| | 後期 B層 |
| | 更新世 中期 Q層 B層 |
| | 前期 C層 |
| 新第三紀 | 鮮新世 C層 |
| | 中新世 D層 |
| 古第三紀 | D層 |
| 先第三紀 | D層 |

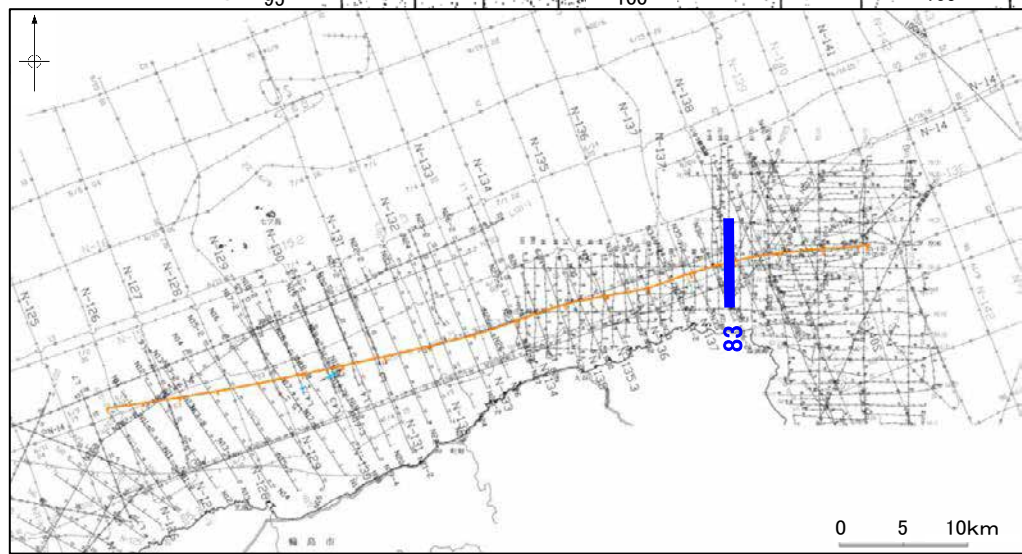


この図面は、地質調査所(現 産業技術総合研究所)の海上音波探査の記録を北陸電力が独自に解析・作成したものである


海上保安庁スパーカー 83



能登半島北部沿岸域断層帯

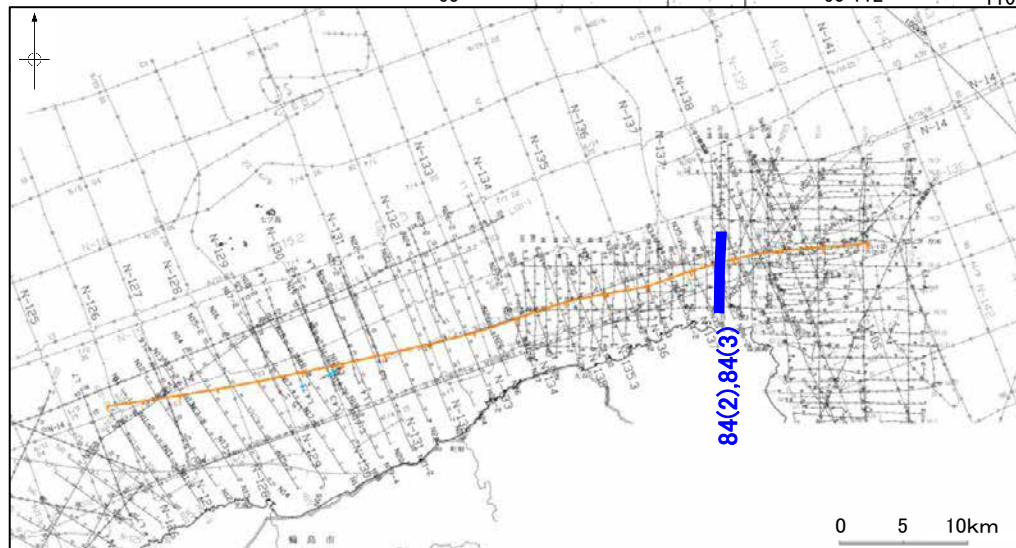
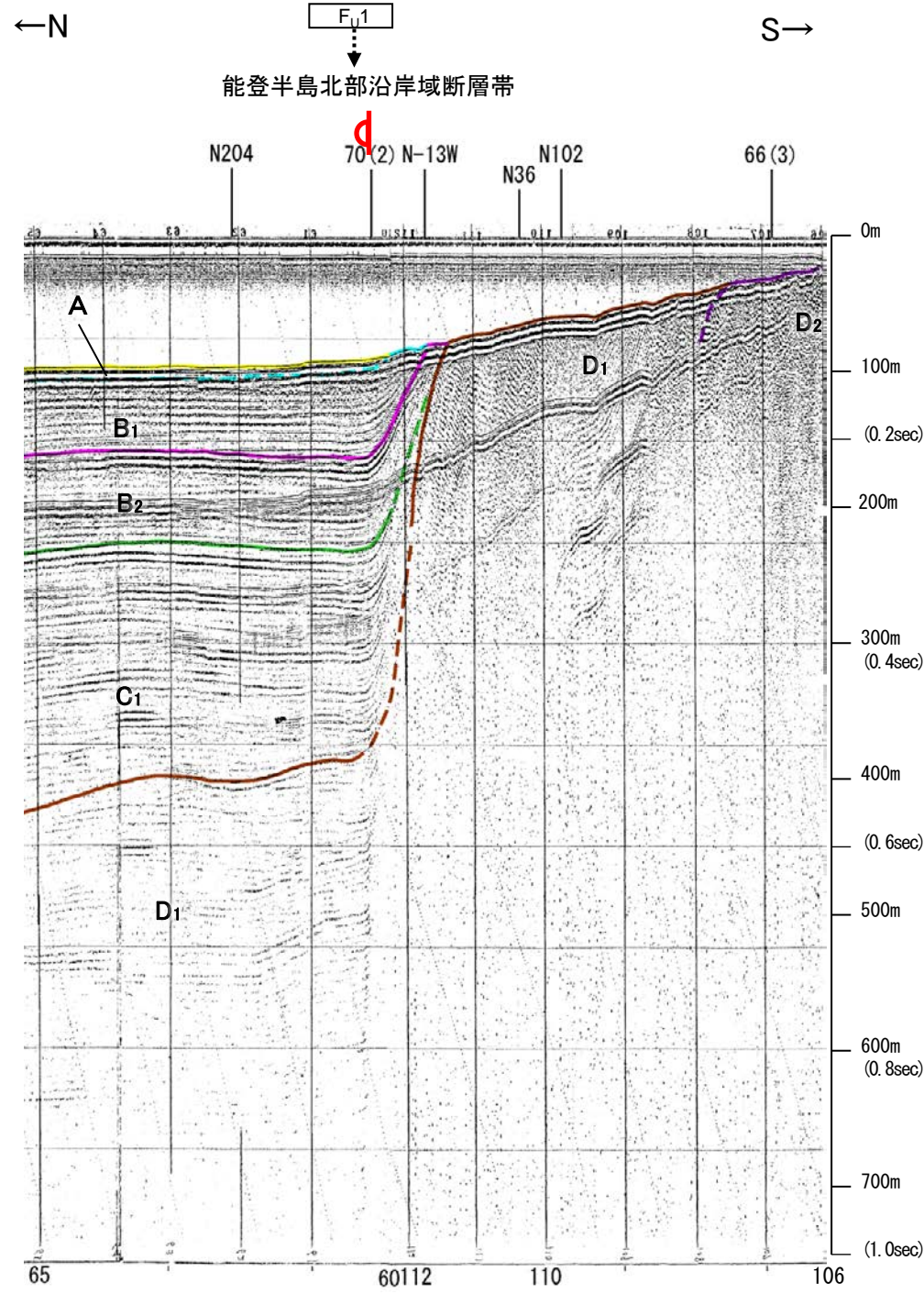
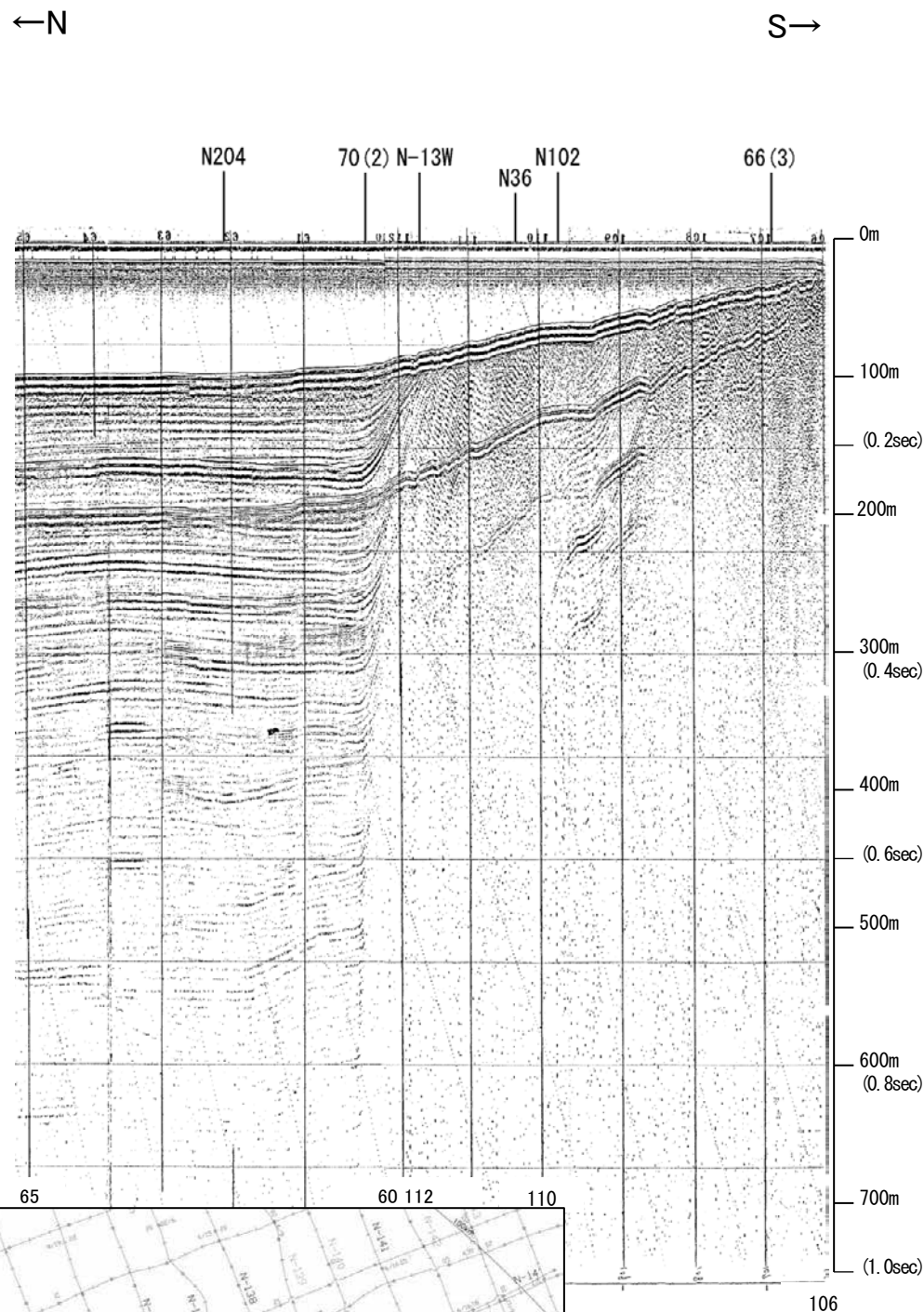


| 地質時代 | | 地層名 |
|------|------|-----|
| 第四紀 | 更新世 | A層 |
| | 後期 | B層 |
| | 中期 | B層 |
| | 前期 | B層 |
| 第三紀 | 新第三紀 | C層 |
| | 中新世 | D層 |
| | 古第三紀 | D層 |
| 先第三紀 | D層 | |

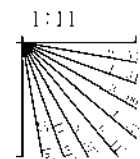


この図面は、海上保安庁水路部(現、海洋情報部)の海上音波探査の記録を北陸電力が独自に解析・作成したものである

海上保安庁スパーカー 84(2),84(3)

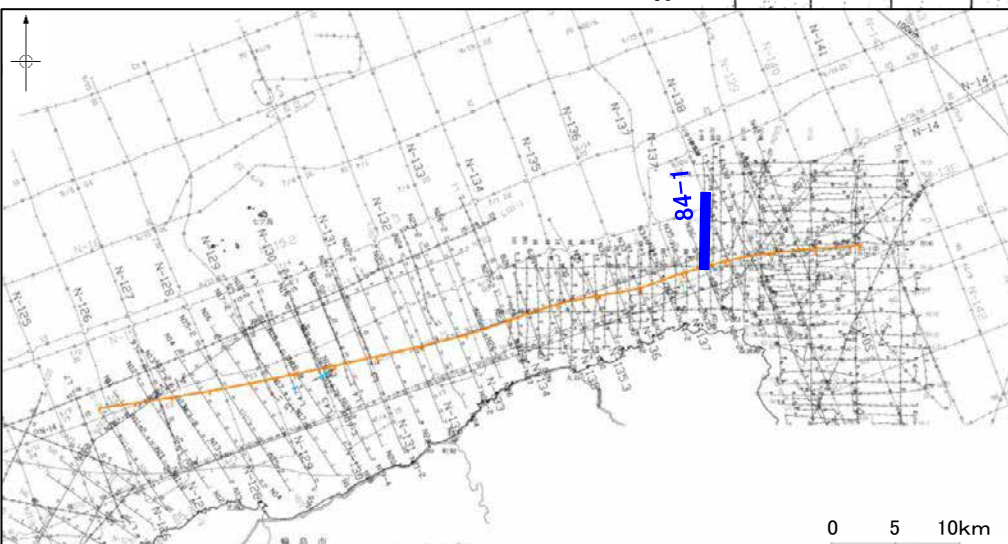
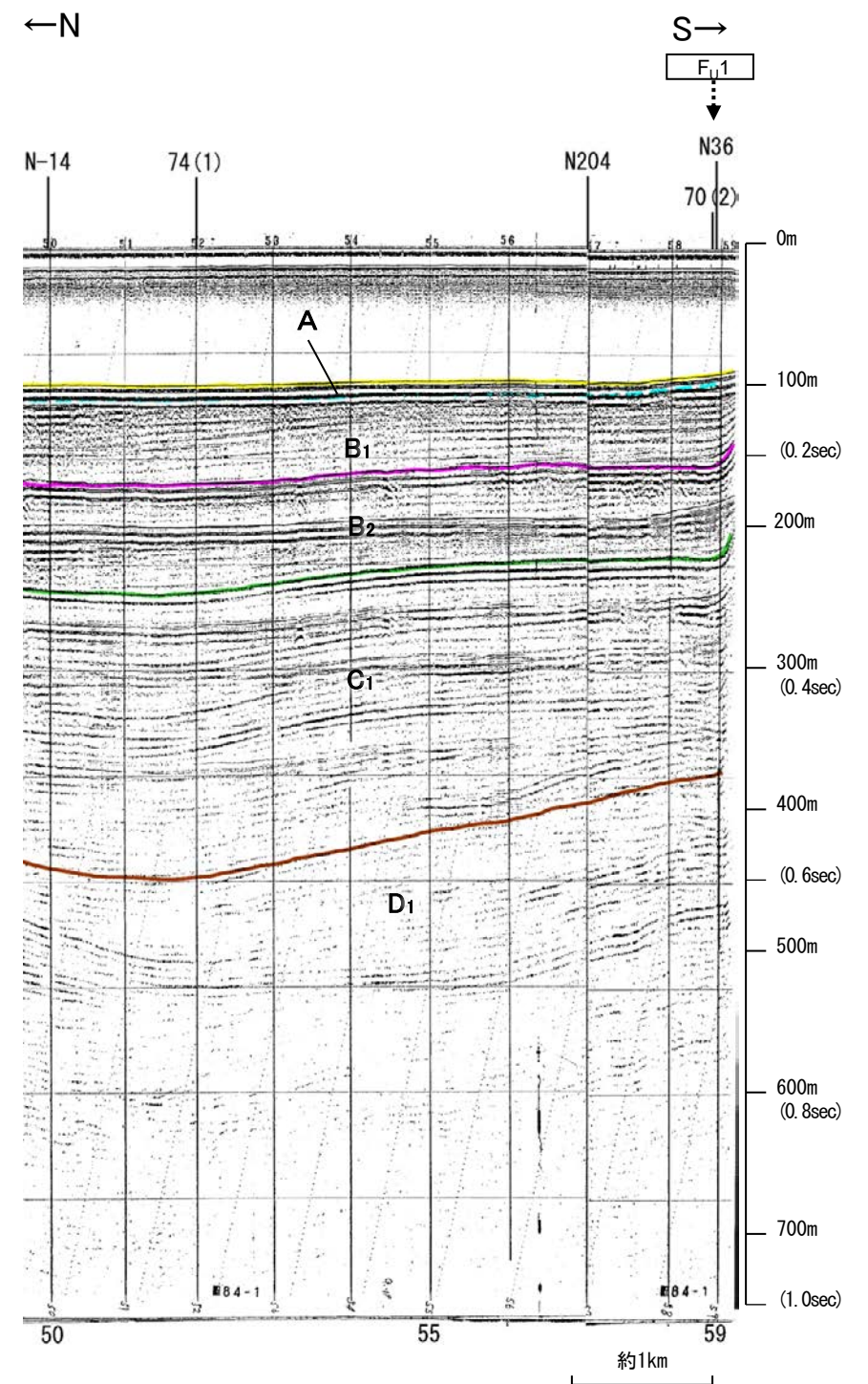
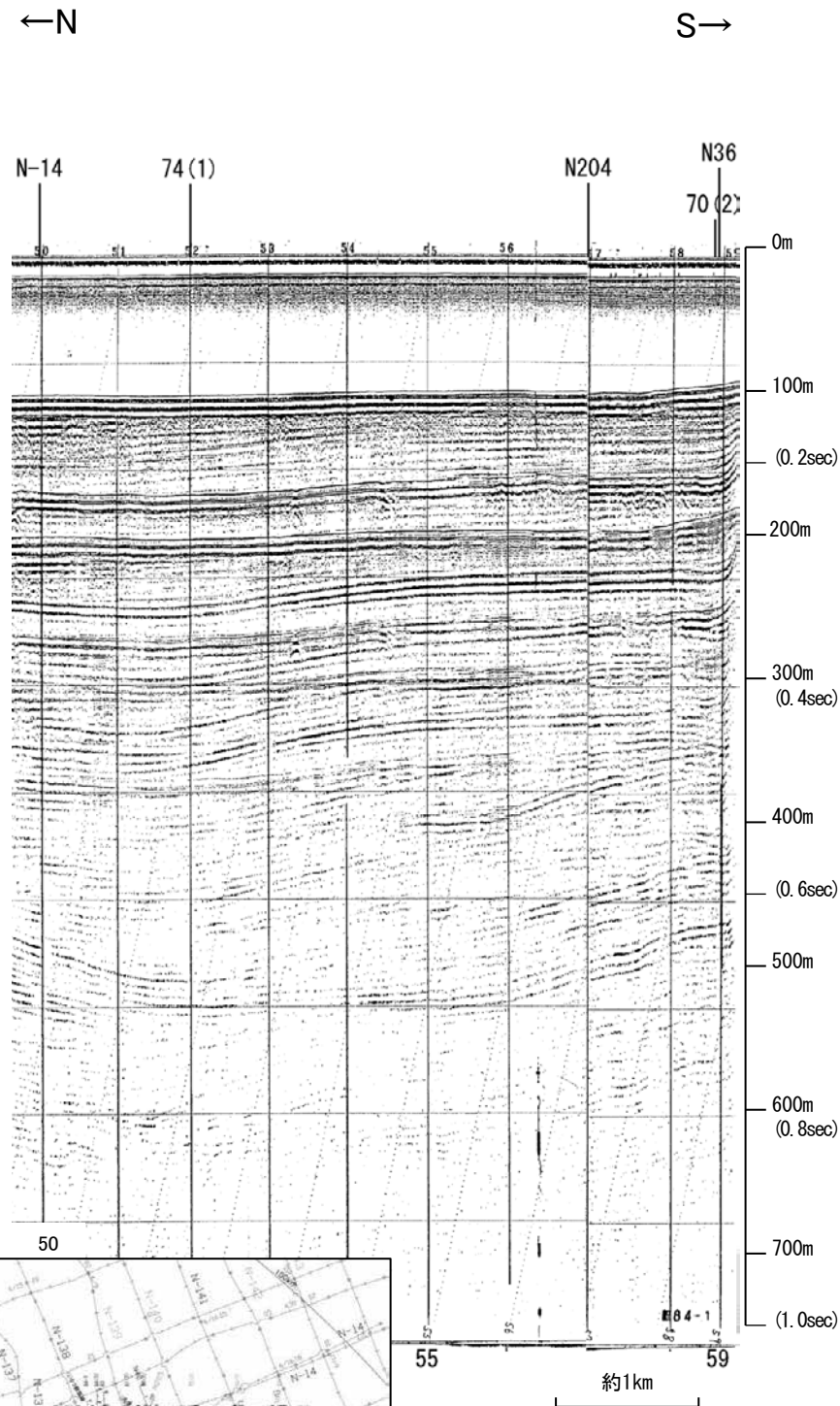


| 地質時代 | 地層名 | | |
|------|------------------|------------------|------------------|
| 第四紀 | 完新世 | A層 | |
| | 更新世 | 後期 | B ₁ 層 |
| | | 中期 | B ₂ 層 |
| | 鮮新世 | 前期 | C層 |
| 中期 | | D ₁ 層 | |
| 古第三紀 | D ₂ 層 | | |
| 先第三紀 | D ₃ 層 | | |

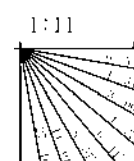


この図面は、海上保安庁水路部(現、海洋情報部)の海上音波探査の記録を北陸電力が独自に解析・作成したものである

海上保安庁スパーカー 84-1



| 地質時代 | | 地層名 |
|------|------|-----|
| 第四紀 | 完新世 | A層 |
| | 後期 | B層 |
| | | B層 |
| | 中期 | B層 |
| 前期 | C層 | |
| | C層 | |
| 第三紀 | 鮮新世 | C層 |
| | 中新世 | D層 |
| | 古第三紀 | D層 |
| 先第三紀 | D層 | |




この図面は、海上保安庁水路部(現、海洋情報部)の海上音波探査の記録を北陸電力が独自に解析・作成したものである

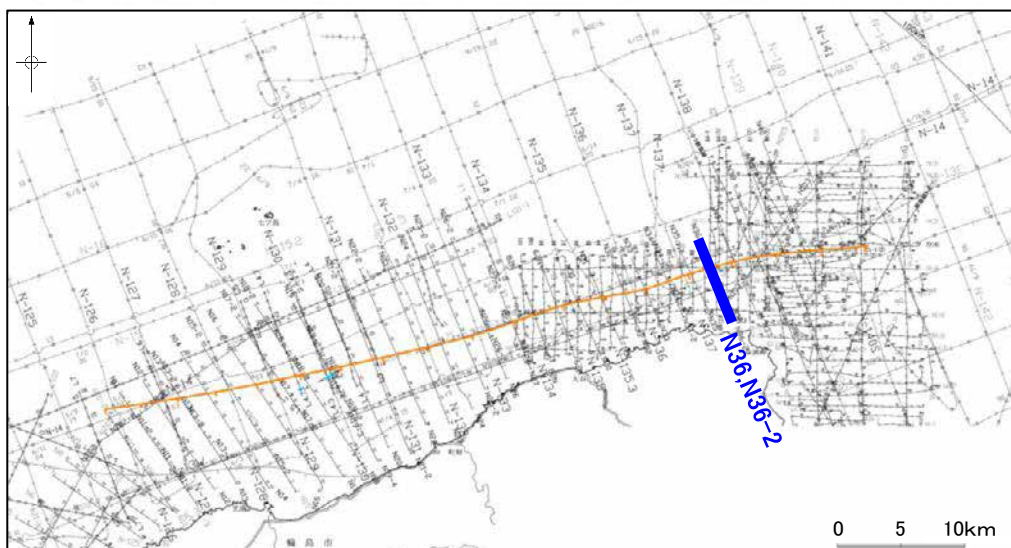
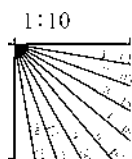
産総研ブーマー N36,N36-2

←NNW

SSE→



| 地質時代 | | 地層名 | |
|------|------|-----|----|
| 第四紀 | 完新世 | A層 | B層 |
| | 後期 | B層 | B層 |
| | | B層 | B層 |
| | 中期 | B層 | B層 |
| 前期 | C層 | C層 | |
| 第三紀 | 鮮新世 | C層 | D層 |
| | 中新世 | D層 | D層 |
| | 古第三紀 | D層 | D層 |
| 先第三紀 | D層 | D層 | D層 |



産総研ブーマー N36,N36-2

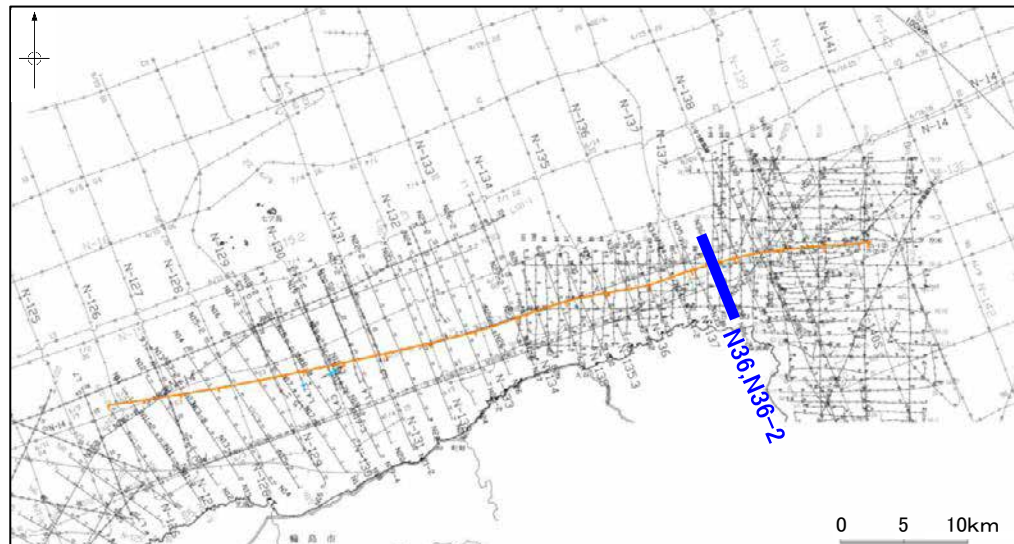
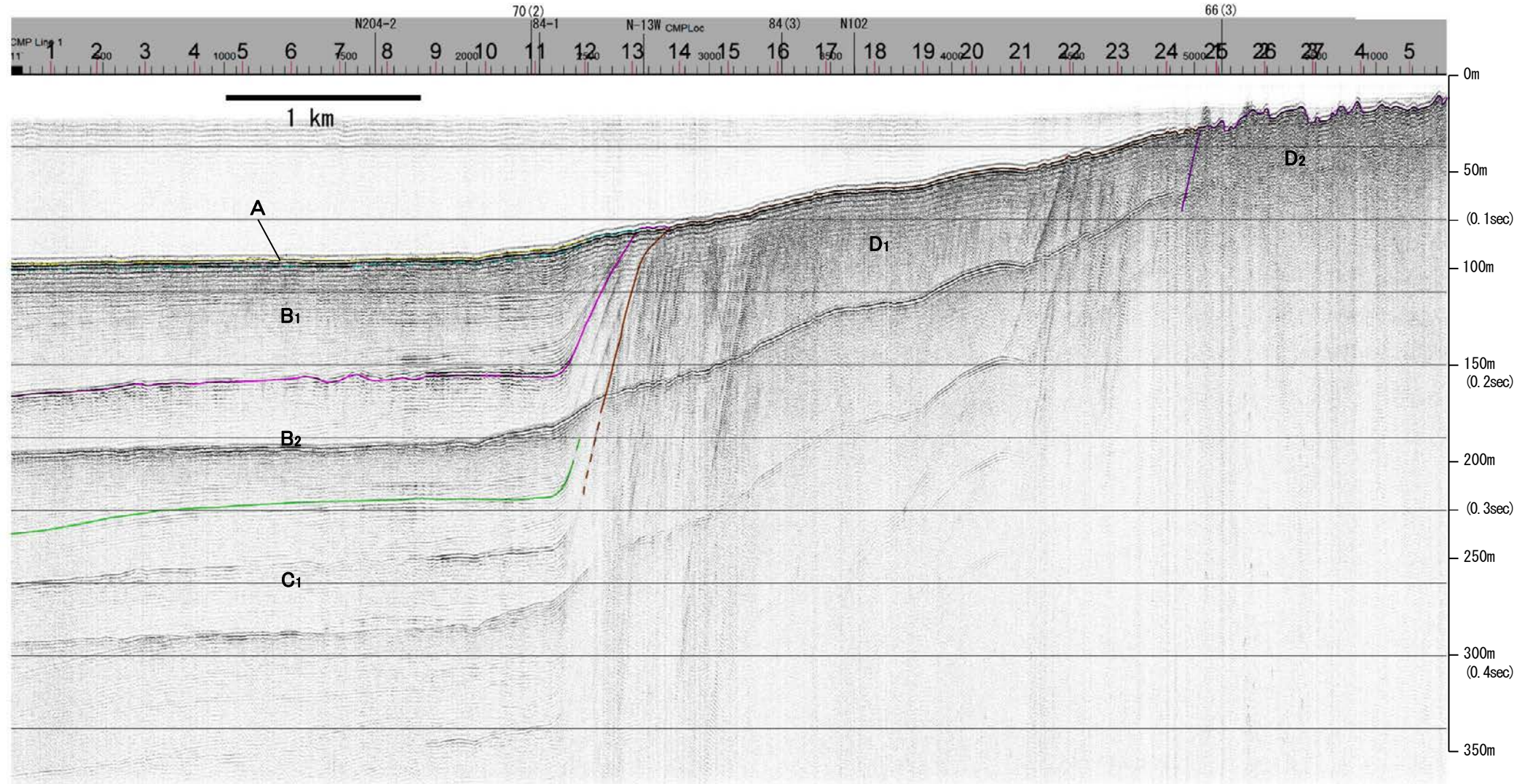
←NNW

F_v1

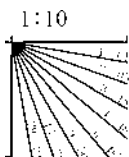
能登半島北部沿岸域断層帯



SSE→



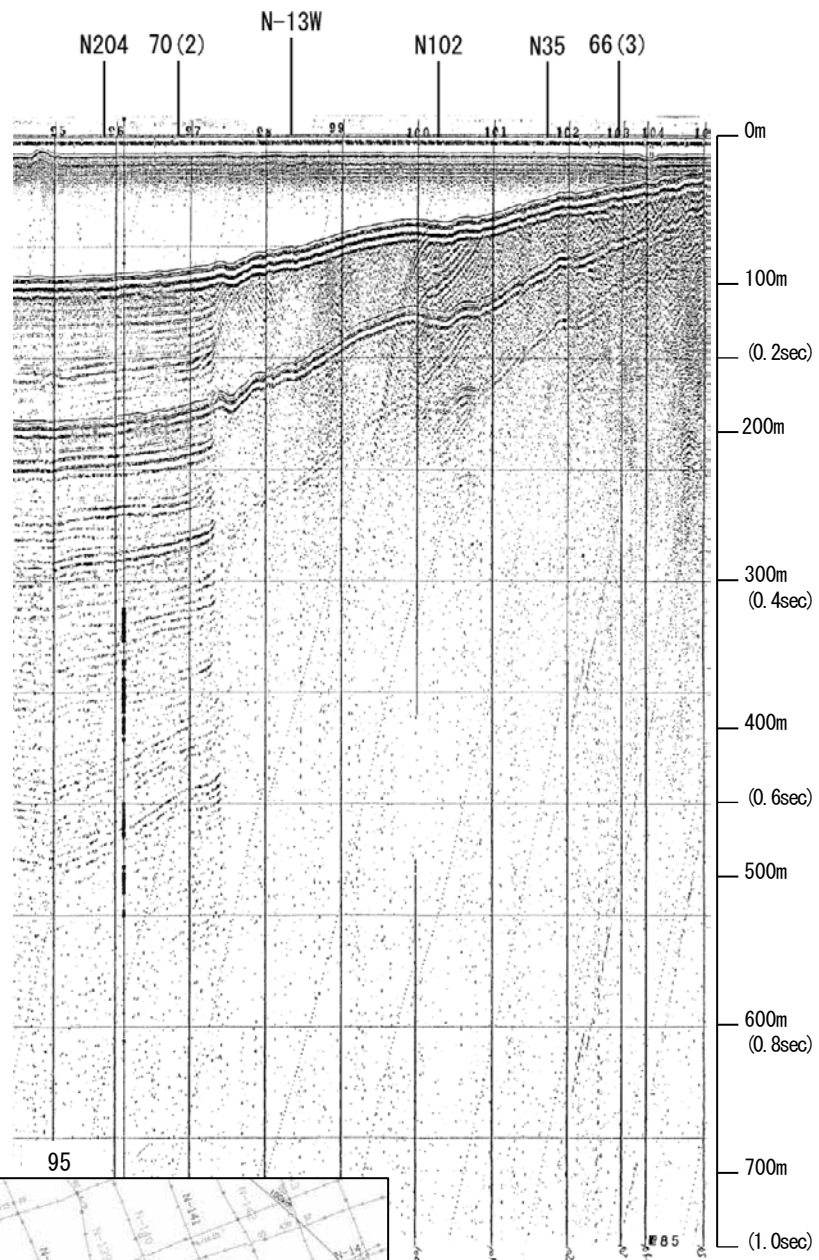
| 地質時代 | | 地層名 | |
|------|-----|-----|------------------|
| 第四紀 | 完新世 | Q層 | A層 |
| | 後期 | | B層 |
| | 更新世 | 中期 | B ₁ 層 |
| | | 前期 | B ₂ 層 |
| 第三紀 | 鮮新世 | C層 | C ₁ 層 |
| | 中新世 | D層 | D ₁ 層 |
| | | | D ₂ 層 |
| 古第三紀 | | | |
| 先第三紀 | | | |



※この図面は、産業技術総合研究所の海上音波探査の記録を北陸電力が独自に解析・作成したものである

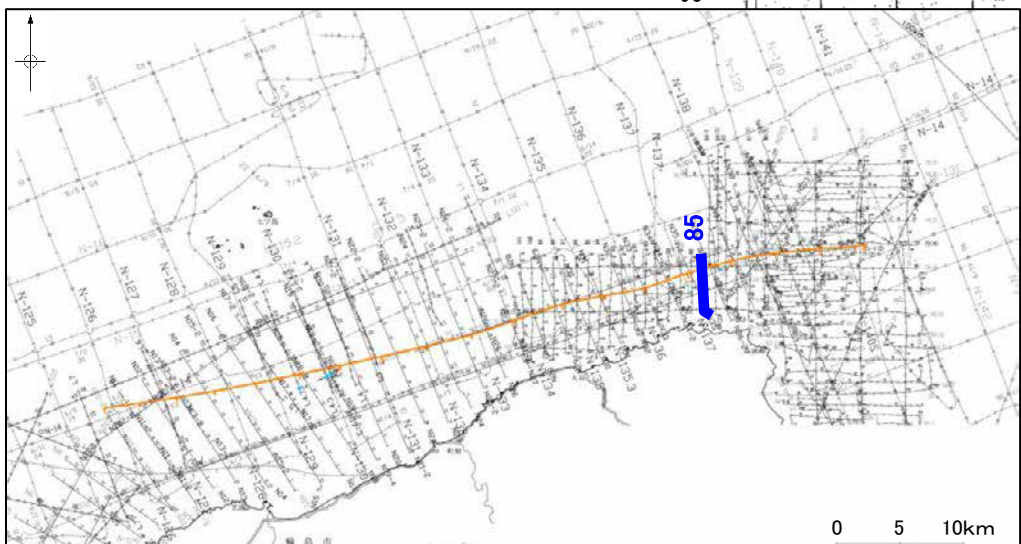
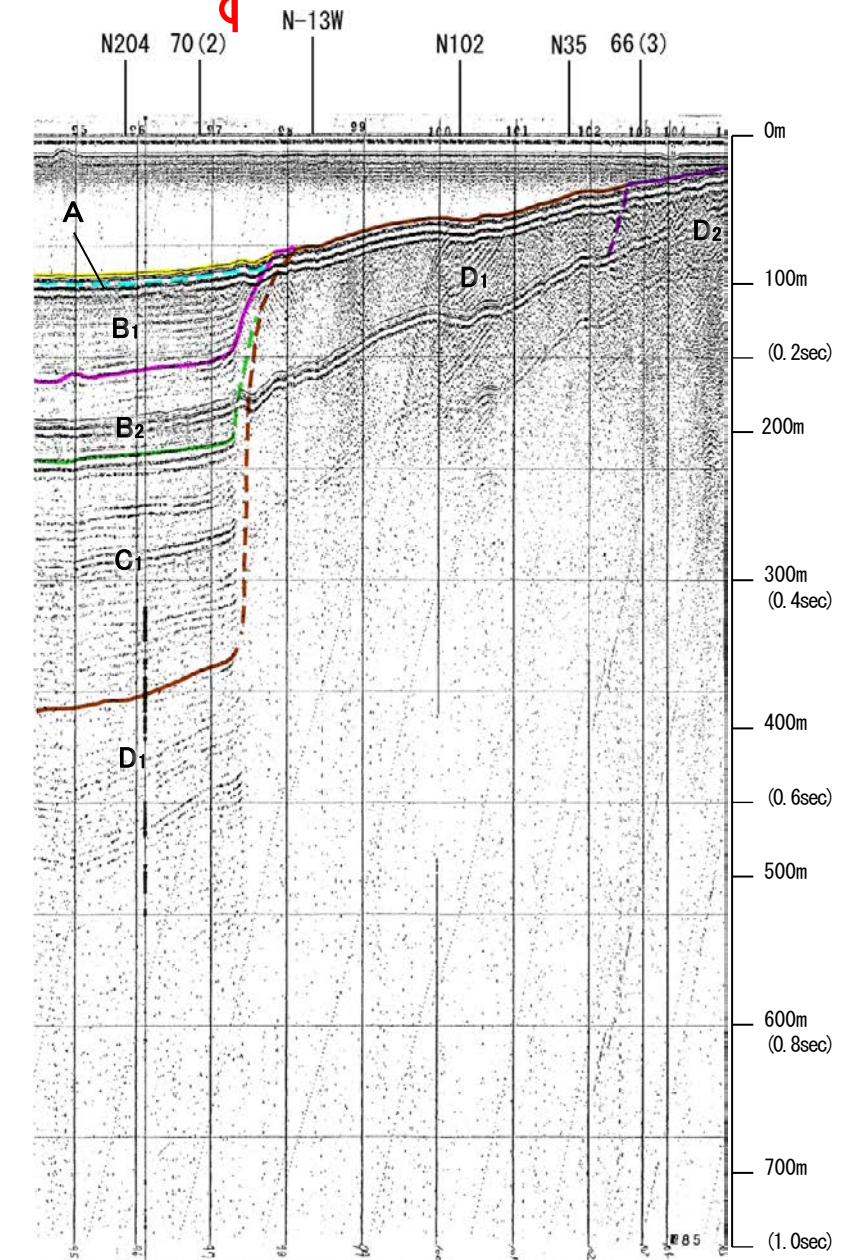
海上保安庁スパーカー 85

←N S→




←N S→

F_{U1}
能登半島北部沿岸域断層帯

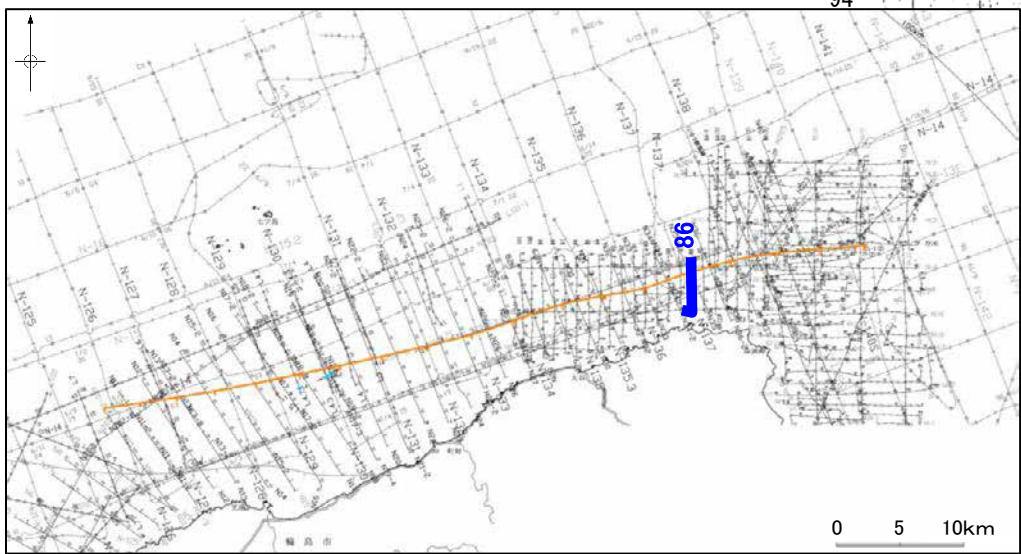
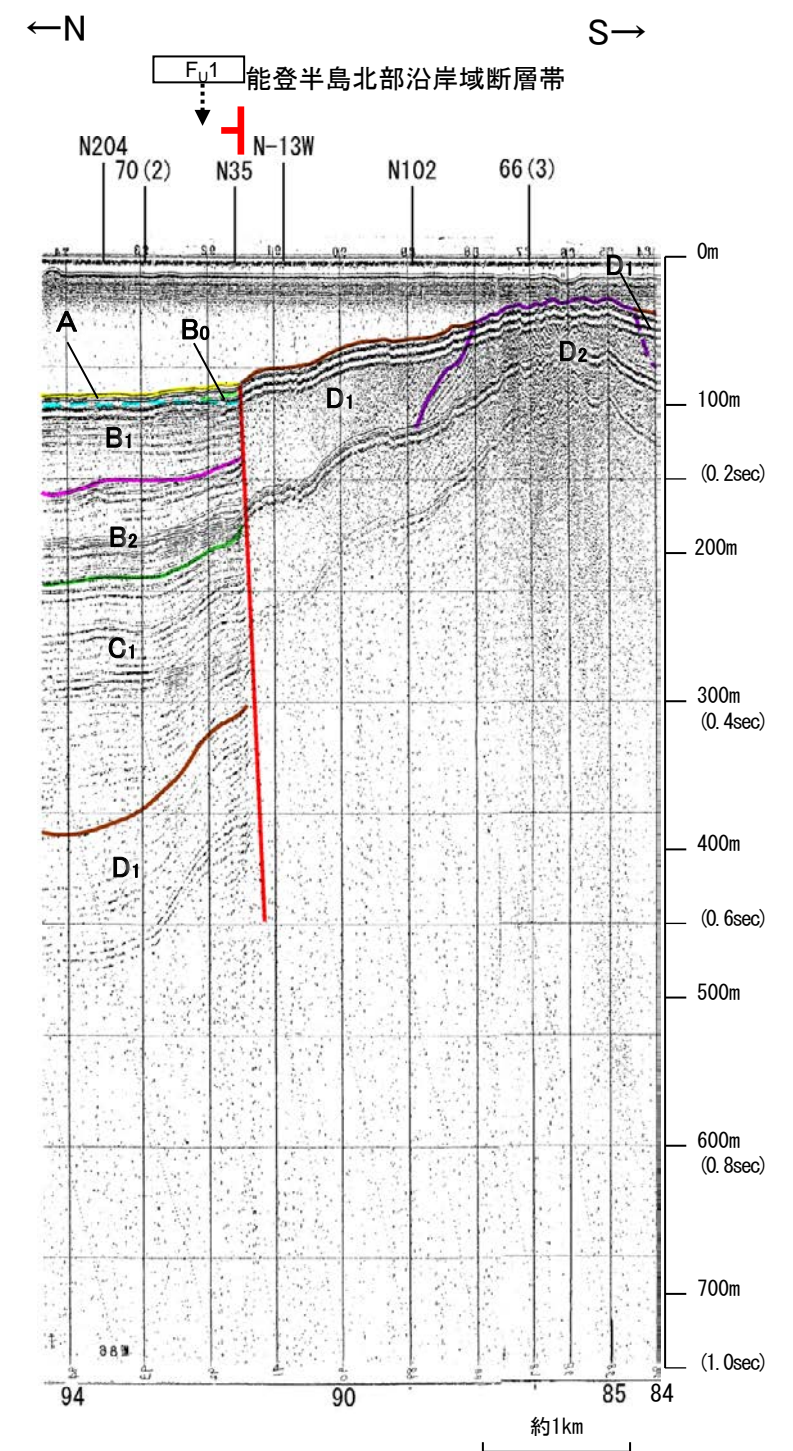
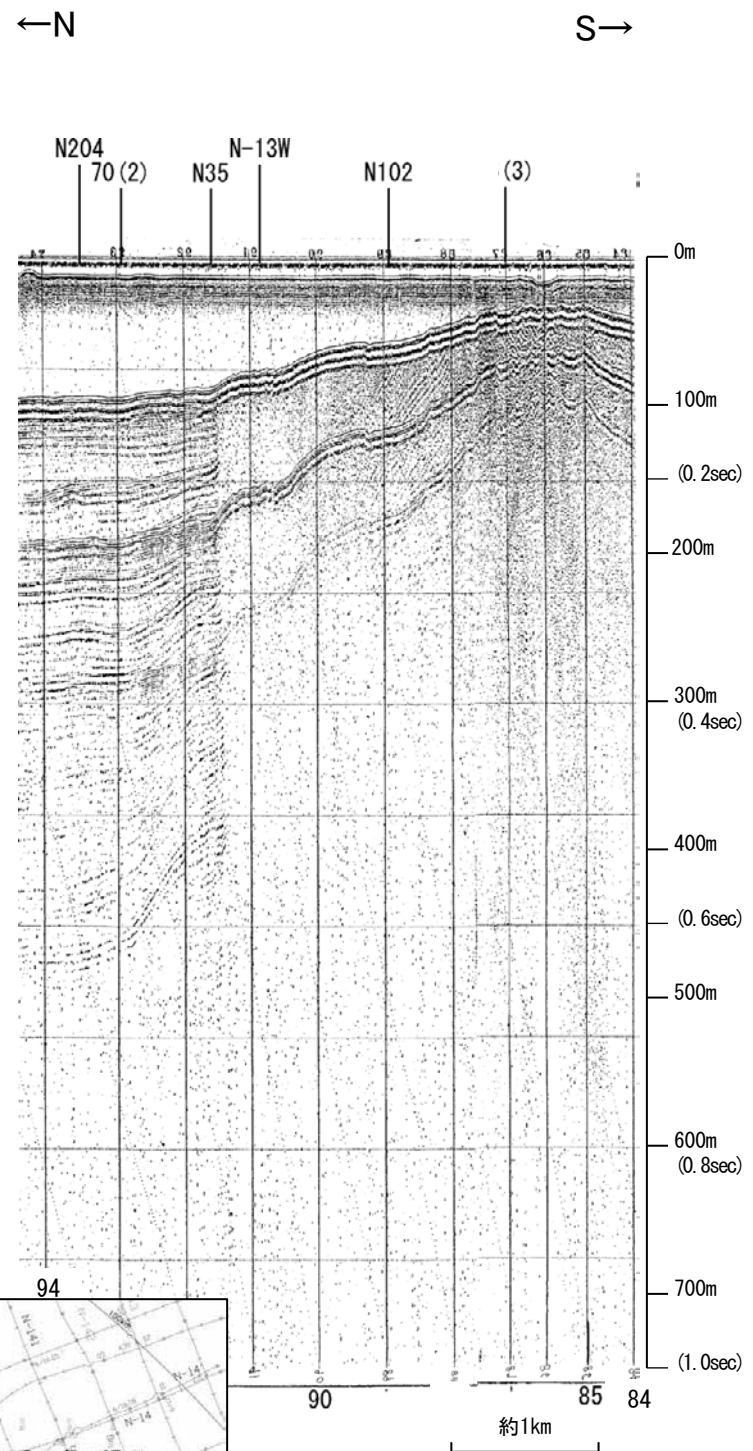


| 地質時代 | 地層名 | |
|------|------------------|------------------|
| 第四紀 | 完新世 | A層 |
| | 後期 | B ₁ 層 |
| | | B ₂ 層 |
| | 更新世 | Q層 |
| 前期 | B層 | |
| | B ₃ 層 | |
| 第三紀 | C層 | |
| | 鮮新世 | C層 |
| | 中新世 | D層 |
| 古第三紀 | D層 | |
| 先第三紀 | D層 | |



この図面は、海上保安庁水路部(現、海洋情報部)の海上音波探査の記録を北陸電力が独自に解析・作成したものである

海上保安庁スパーカー 86




| 地質時代 | | 地層名 | |
|------|-----|------------------|--------------------------------------|
| 第四紀 | 完新世 | A層 | |
| | 更新世 | 後期 | B ₀ 層 |
| | | 中期 | B ₁ 層 B ₂ 層 |
| | 前期 | C ₁ 層 | |
| | 鮮新世 | D ₁ 層 | |
| 第三紀 | 中新世 | D ₂ 層 | |
| 古第三紀 | | D ₃ 層 | |
| 先第三紀 | | D ₄ 層 | |

この図面は、海上保安庁水路部(現、海洋情報部)の海上音波探査の記録を北陸電力が独自に解析・作成したものである

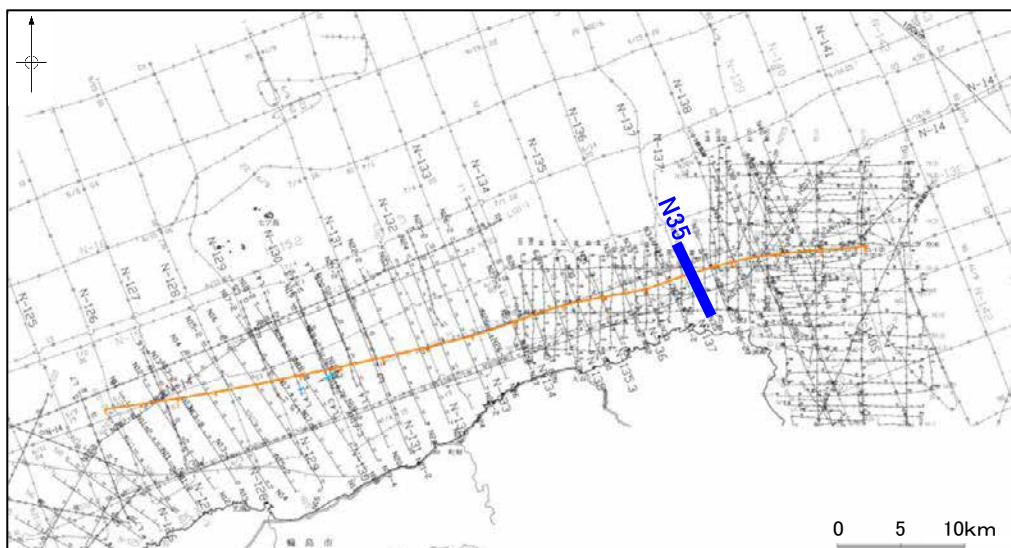
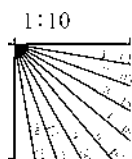
産総研ブーマー N35

←NNW

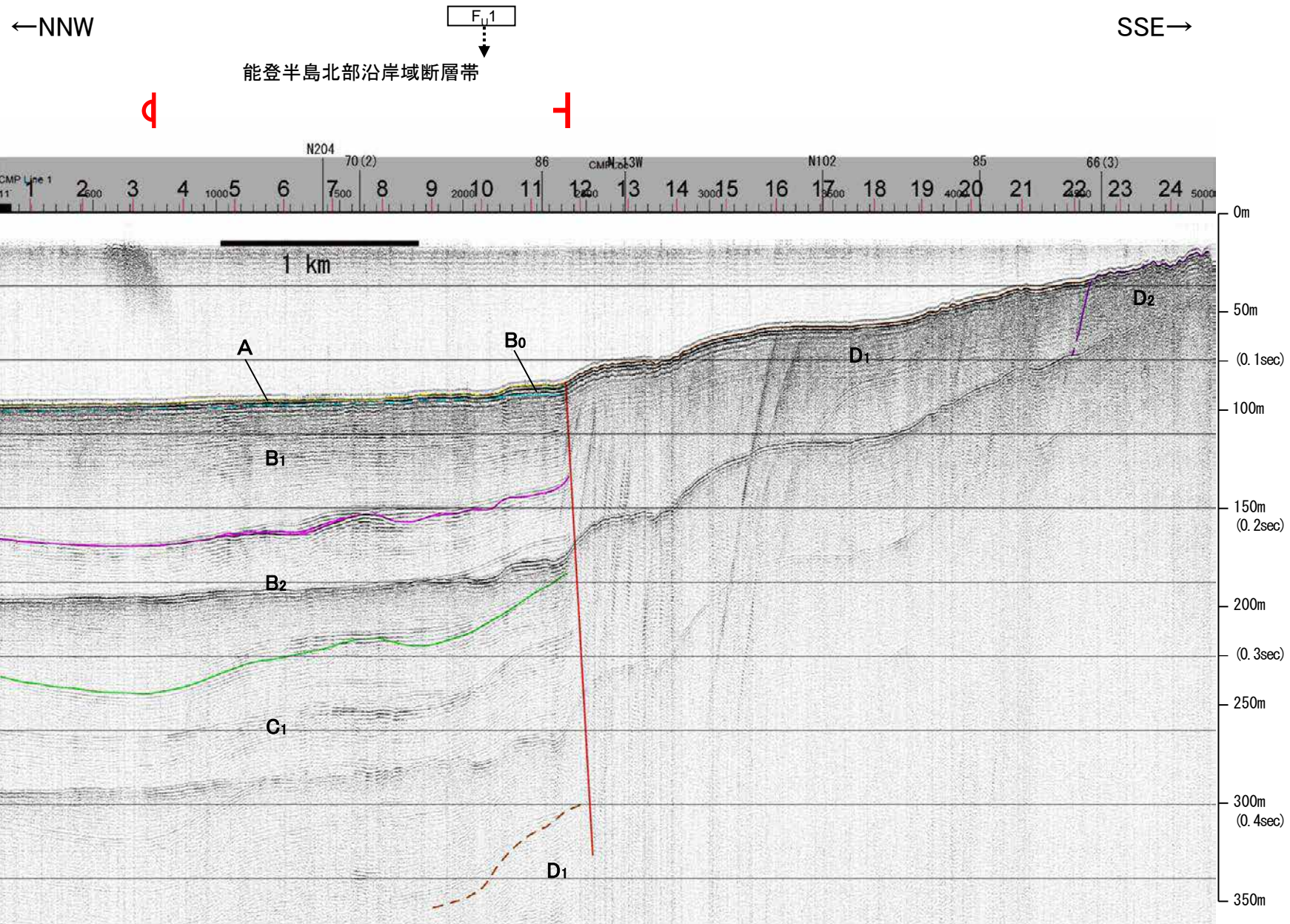
SSE→



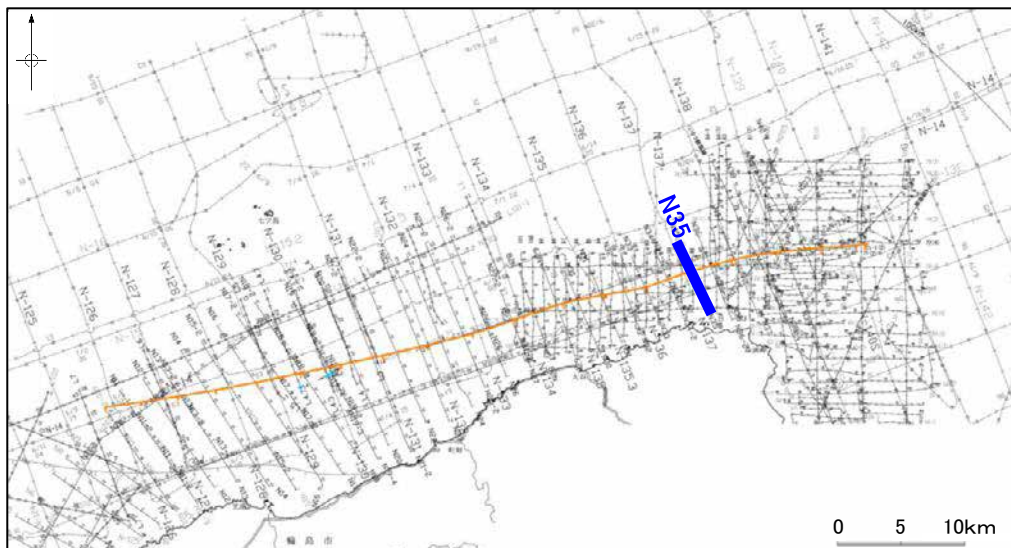
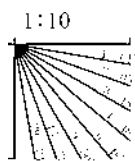
| 地質時代 | | 地層名 | |
|------|------|-----|----|
| 第四紀 | 完新世 | A層 | A層 |
| | 後期 | B層 | B層 |
| | | B層 | B層 |
| | 中期 | B層 | B層 |
| 前期 | C層 | C層 | |
| 第三紀 | 鮮新世 | C層 | C層 |
| | 中新世 | D層 | D層 |
| | 古第三紀 | D層 | D層 |
| 先第三紀 | | D層 | D層 |



産総研ブーマー N35

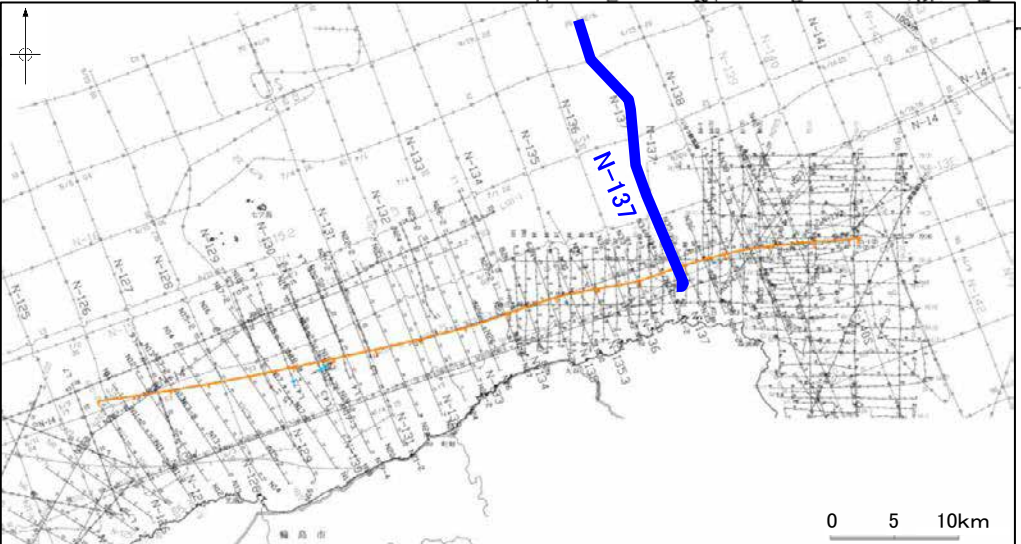
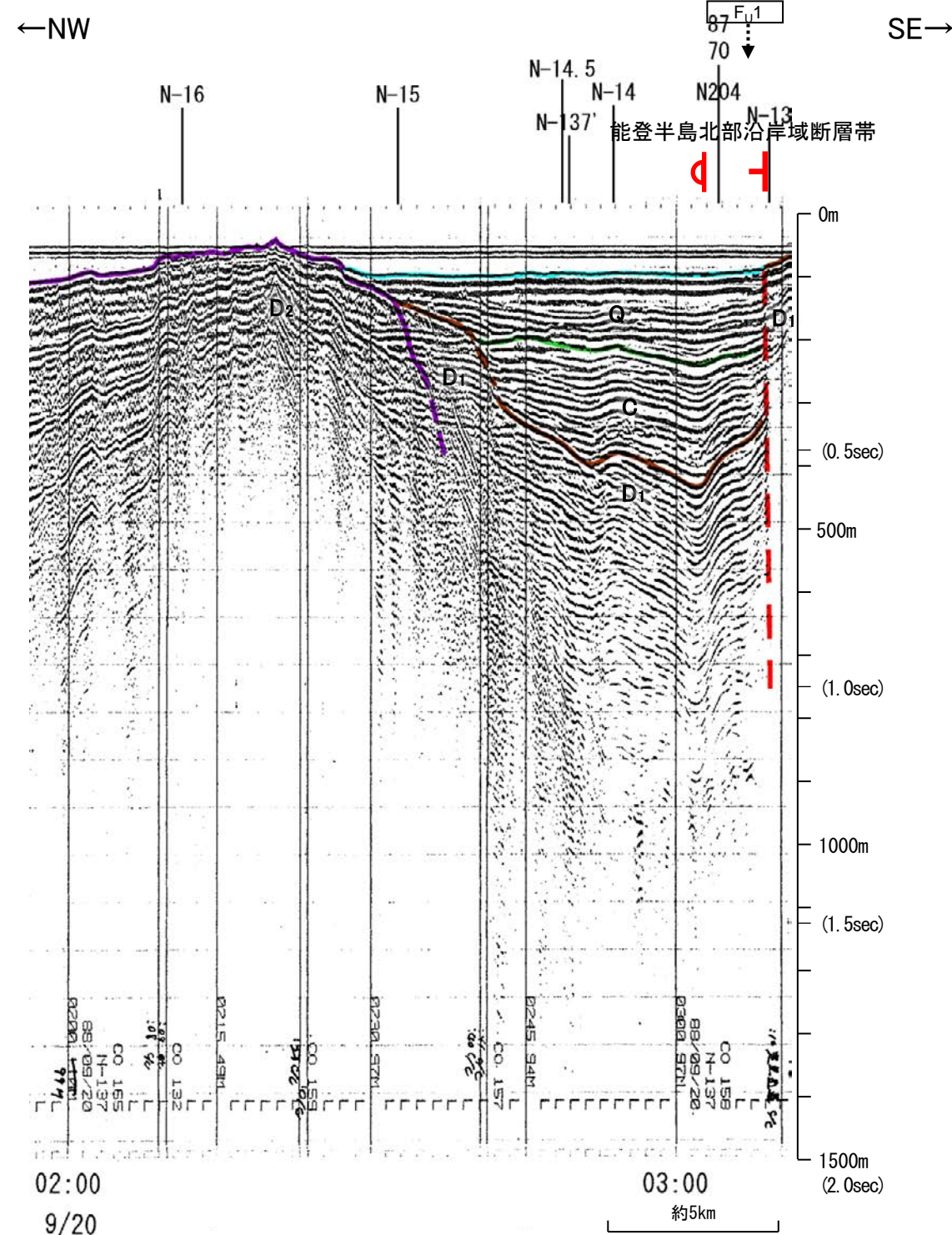
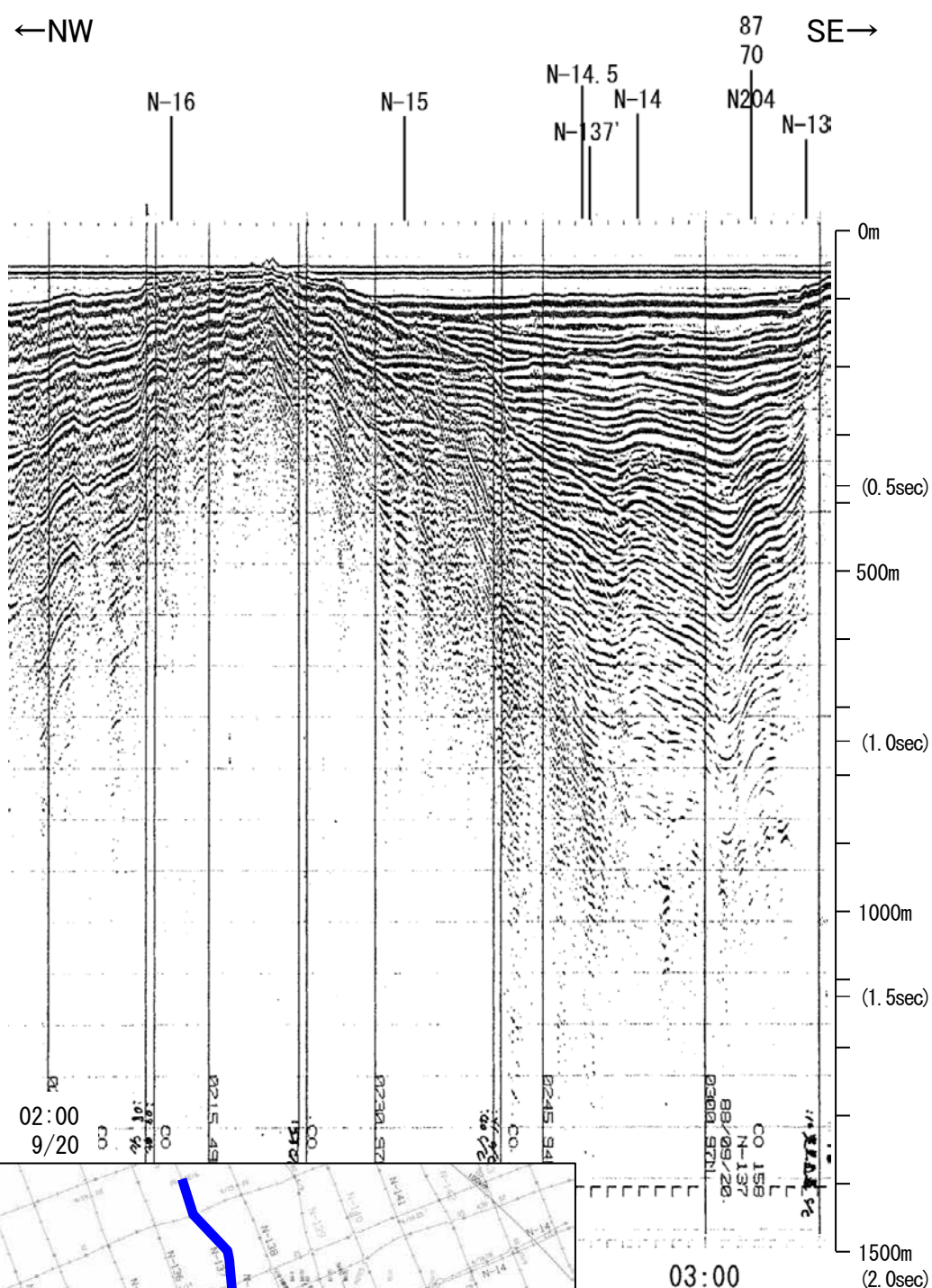


| 地質時代 | | 地層名 | |
|------|-----|------------------|------------------|
| 第四紀 | 完新世 | A層 | A層 |
| | 後期 | B層 | B層 |
| | | B ₁ 層 | B ₁ 層 |
| | 中期 | B ₂ 層 | B ₂ 層 |
| 前期 | C層 | C層 | |
| 第三紀 | 鮮新世 | C ₁ 層 | C ₁ 層 |
| | 中新世 | D層 | D層 |
| 古第三紀 | | D ₁ 層 | D ₁ 層 |
| 先第三紀 | | D ₂ 層 | D ₂ 層 |

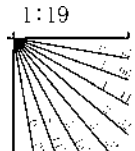


※この図面は、産業技術総合研究所の海上音波探査の記録を北陸電力が独自に解析・作成したものである

地質調査所エアガン N-137

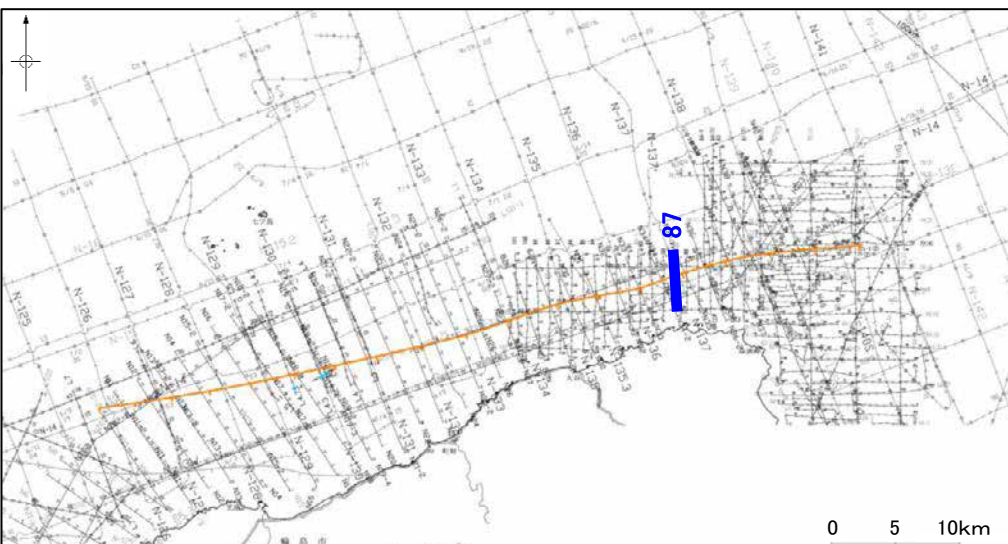
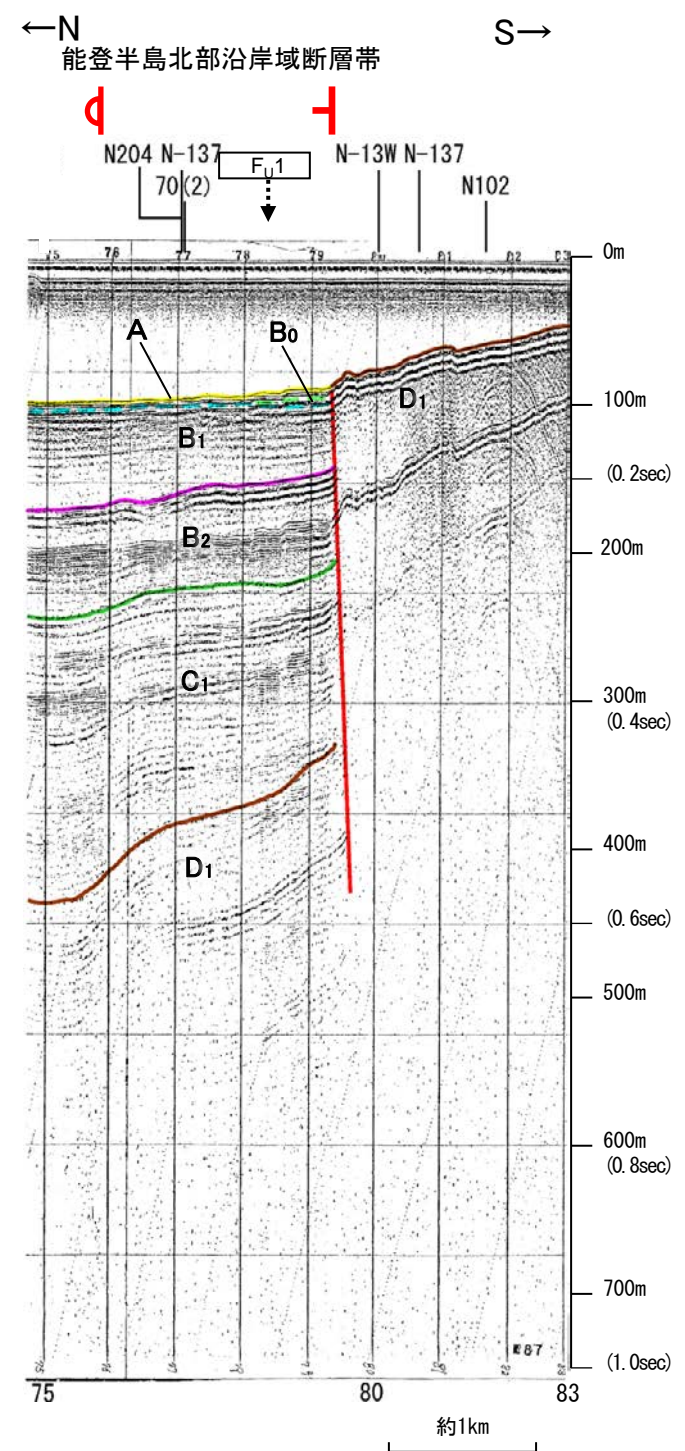
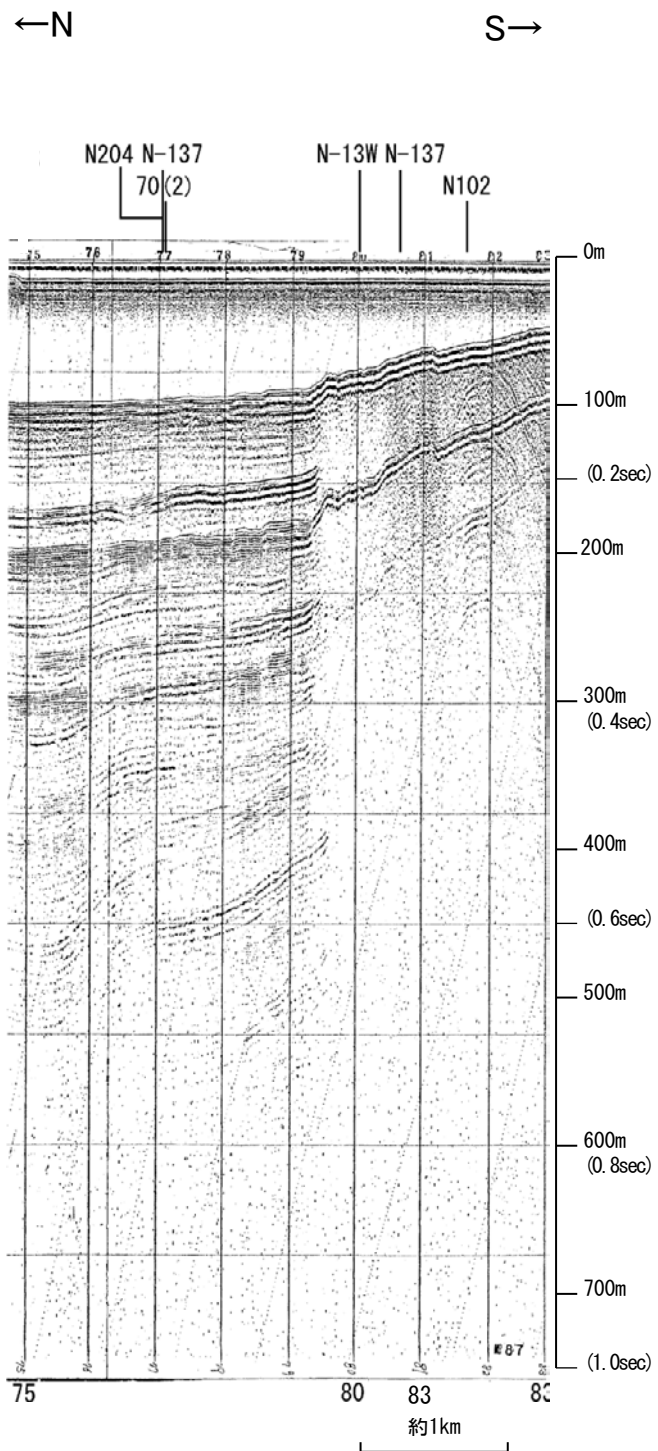


| 地質時代 | | 地層名 | |
|------|-----|-----|----|
| 第四紀 | 更新世 | 後期 | A層 |
| | | 後期 | B層 |
| | 前期 | 中期 | B層 |
| | | 中期 | B層 |
| | | 中期 | B層 |
| 鮮新世 | 前期 | C層 | |
| | 前期 | C層 | |
| | 前期 | C層 | |
| 中新世 | | D層 | |
| | | D層 | |
| 古第三紀 | | D層 | |
| | | D層 | |
| 先第三紀 | | D層 | |

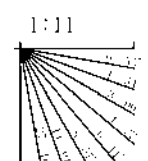


この図面は、地質調査所(現 産業技術総合研究所)の海上音波探査の記録を北陸電力が独自に解析・作成したものである

海上保安庁スパーカー 87



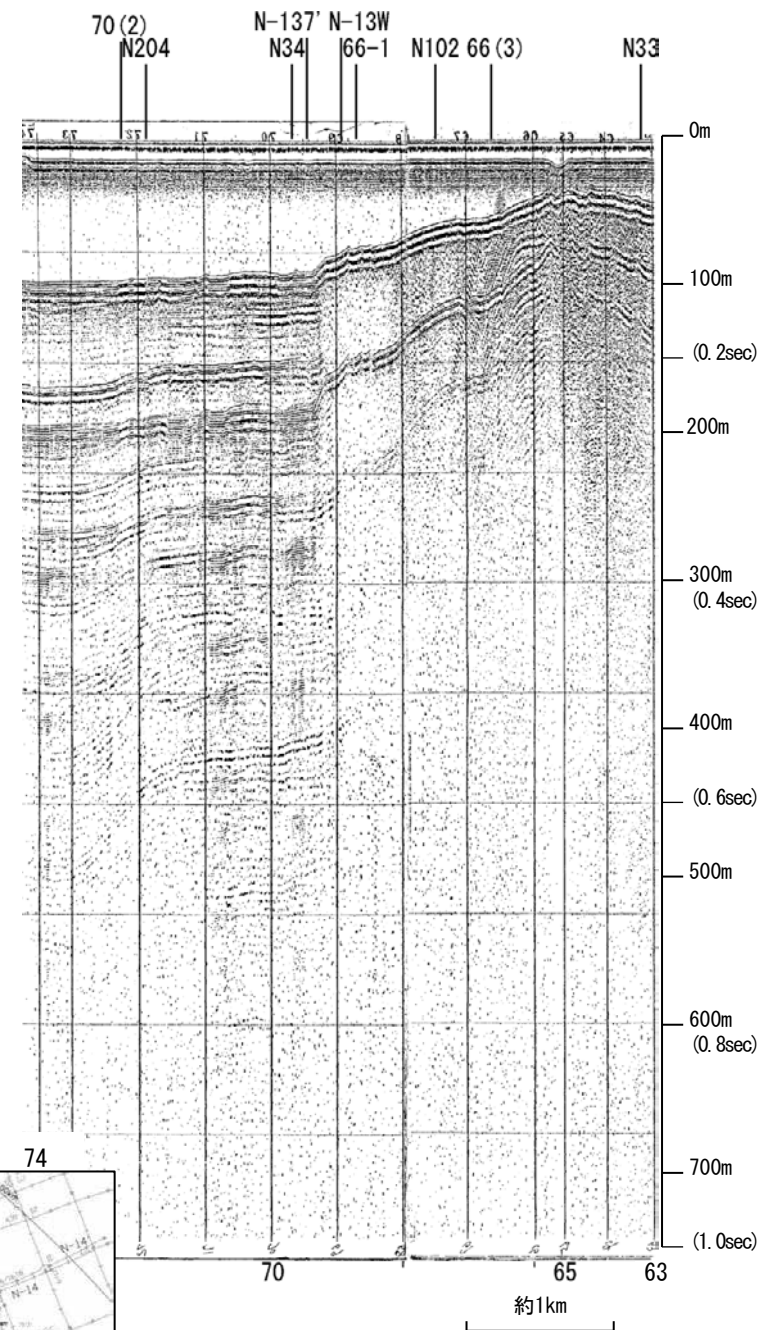
| 地質時代 | | 地層名 |
|------|------|-----|
| 第四紀 | 完新世 | A層 |
| | 後期 | B層 |
| | | B層 |
| | 中期 | B層 |
| | | B層 |
| 前期 | C層 | |
| 第三紀 | 鮮新世 | C層 |
| | 中新世 | D層 |
| | 古第三紀 | D層 |
| 先第三紀 | D層 | |



この図面は、海上保安庁水路部(現、海洋情報部)の海上音波探査の記録を北陸電力が独自に解析・作成したものである

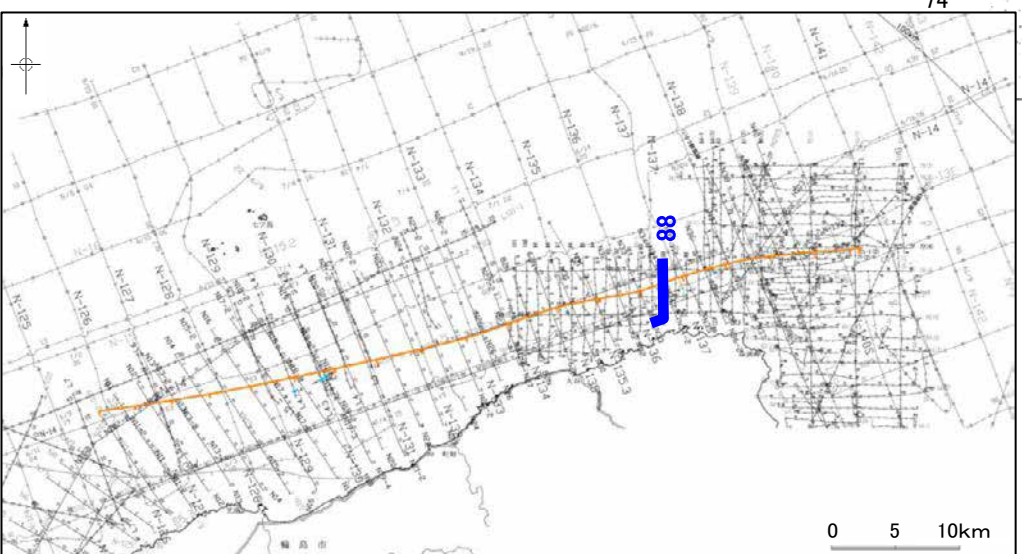
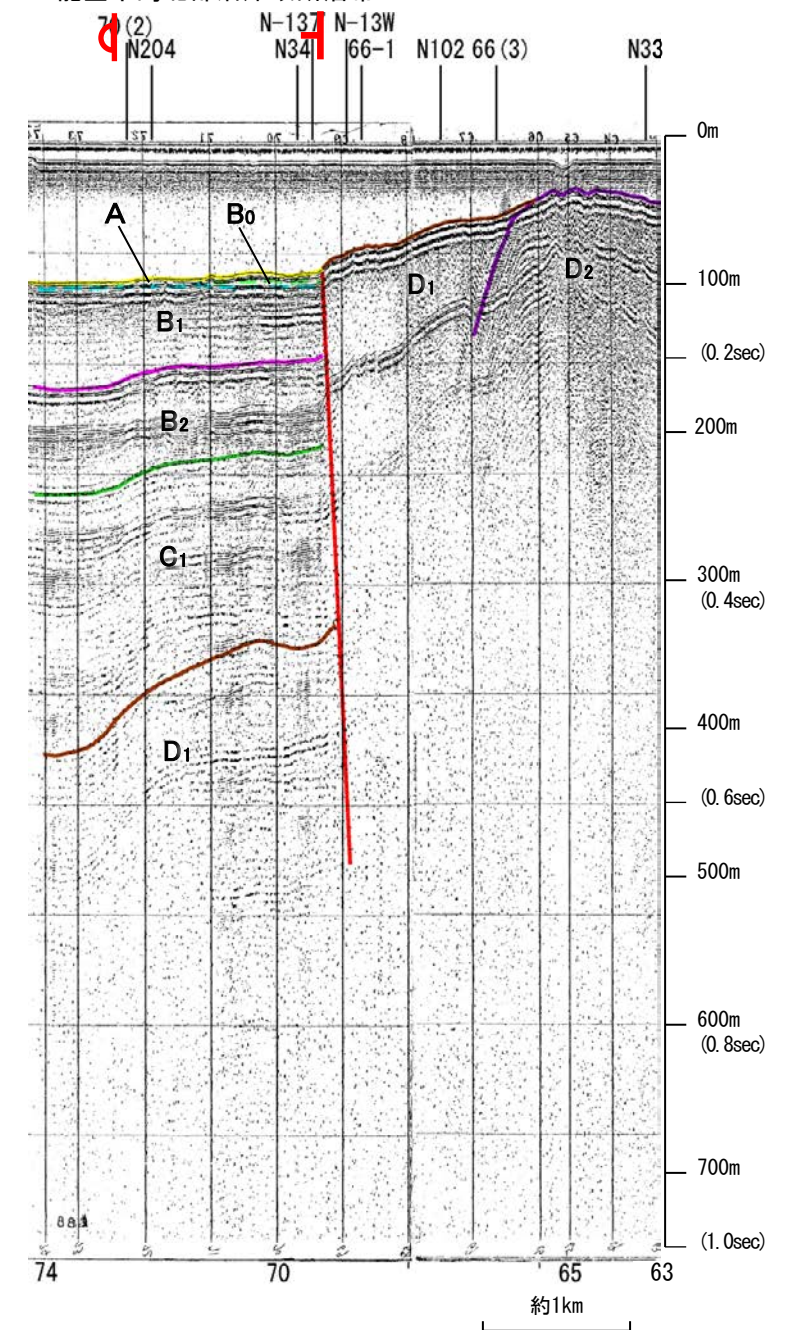
海上保安庁スパーカー 88

←N S→




←N S→

能登半島北部沿岸域断層帯



| 地質時代 | | 地層名 |
|------|-----|-----|
| 第四紀 | 完新世 | A層 |
| | 後期 | B層 |
| | | B層 |
| | 中期 | B層 |
| | 前期 | B層 |
| 鮮新世 | C層 | |
| | C層 | |
| | D層 | |
| 中新世 | D層 | |
| | D層 | |
| 古第三紀 | D層 | |
| 先第三紀 | D層 | |

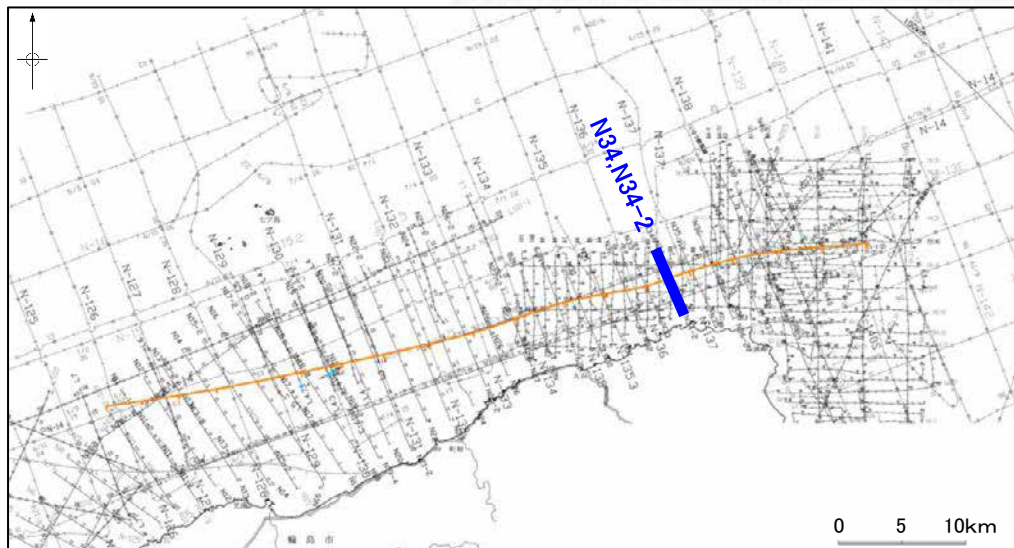
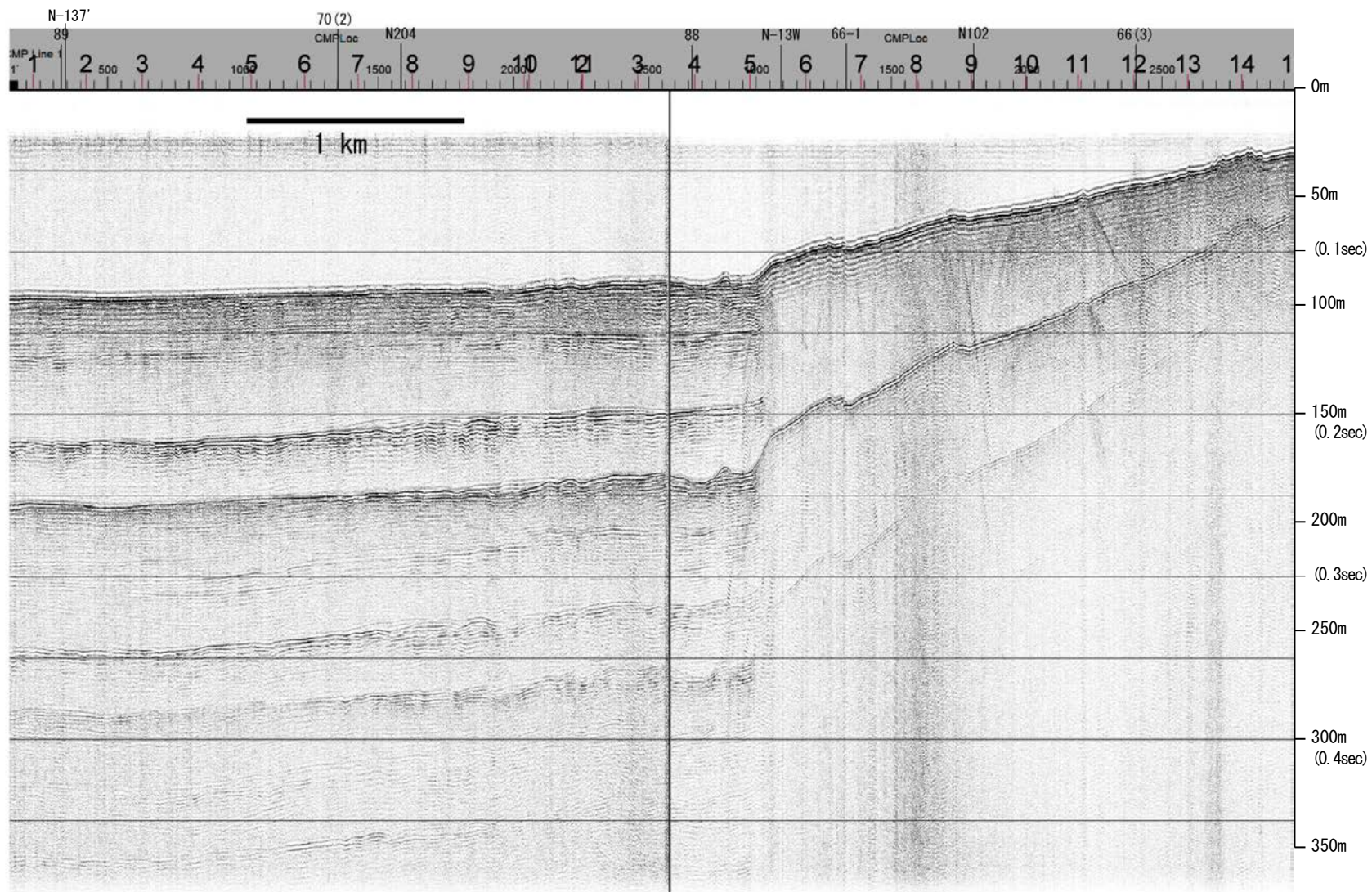


この図面は、海上保安庁水路部(現、海洋情報部)の海上音波探査の記録を北陸電力が独自に解析・作成したものである

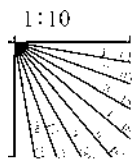
産総研ブーマー N34,N34-2

←NNW

SSE→



| 地質時代 | | 地層名 | |
|------|-----|-----|----|
| 第四紀 | 更新世 | 後期 | A層 |
| | | 中期 | B層 |
| | 前期 | | B層 |
| | | | B層 |
| 第三紀 | 鮮新世 | C層 | |
| | 中新世 | C層 | |
| | D層 | D層 | |
| 古第三紀 | | D層 | |
| 先第三紀 | | D層 | |

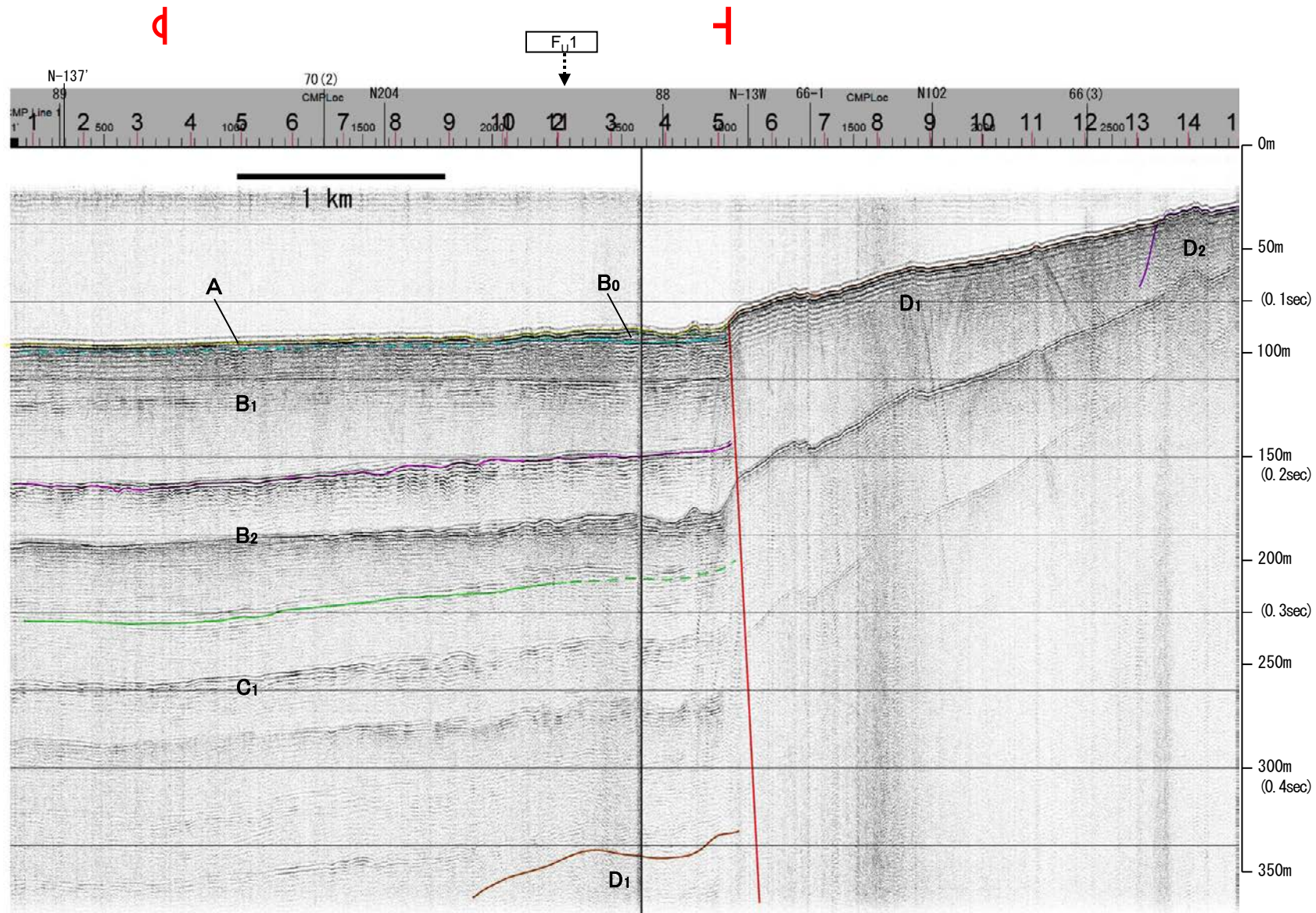


産総研ブーマー N34,N34-2

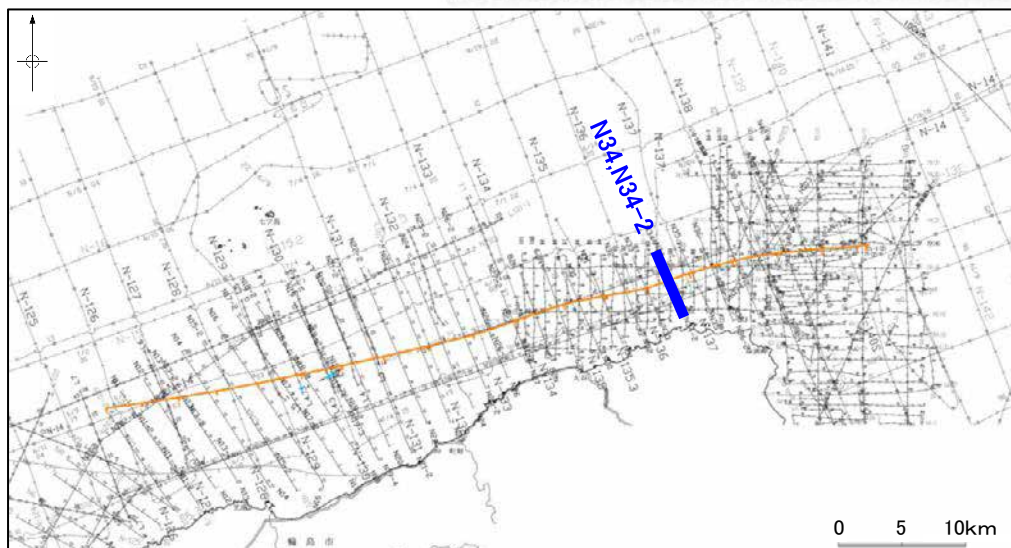
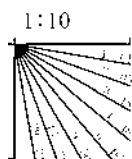
←NNW

SSE→

能登半島北部沿岸域断層帯

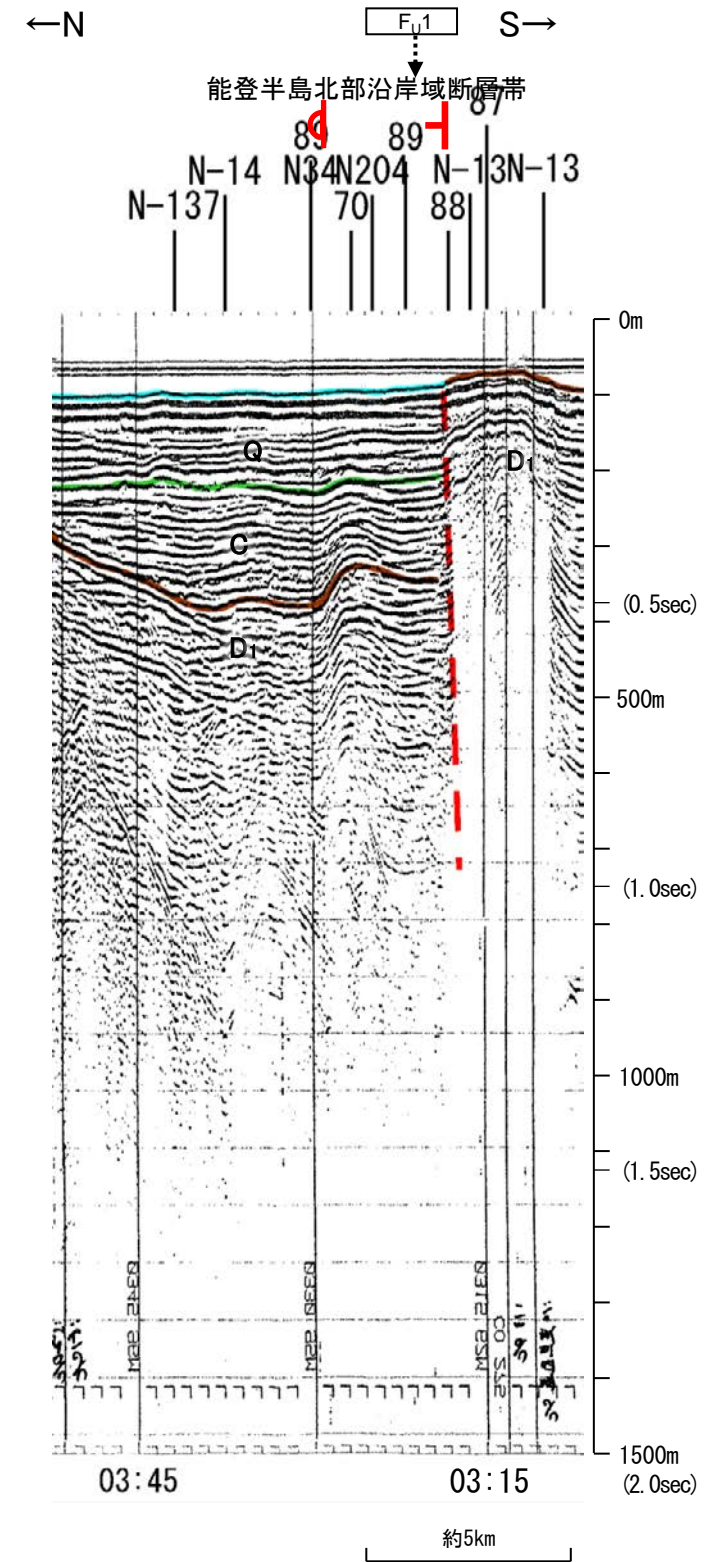
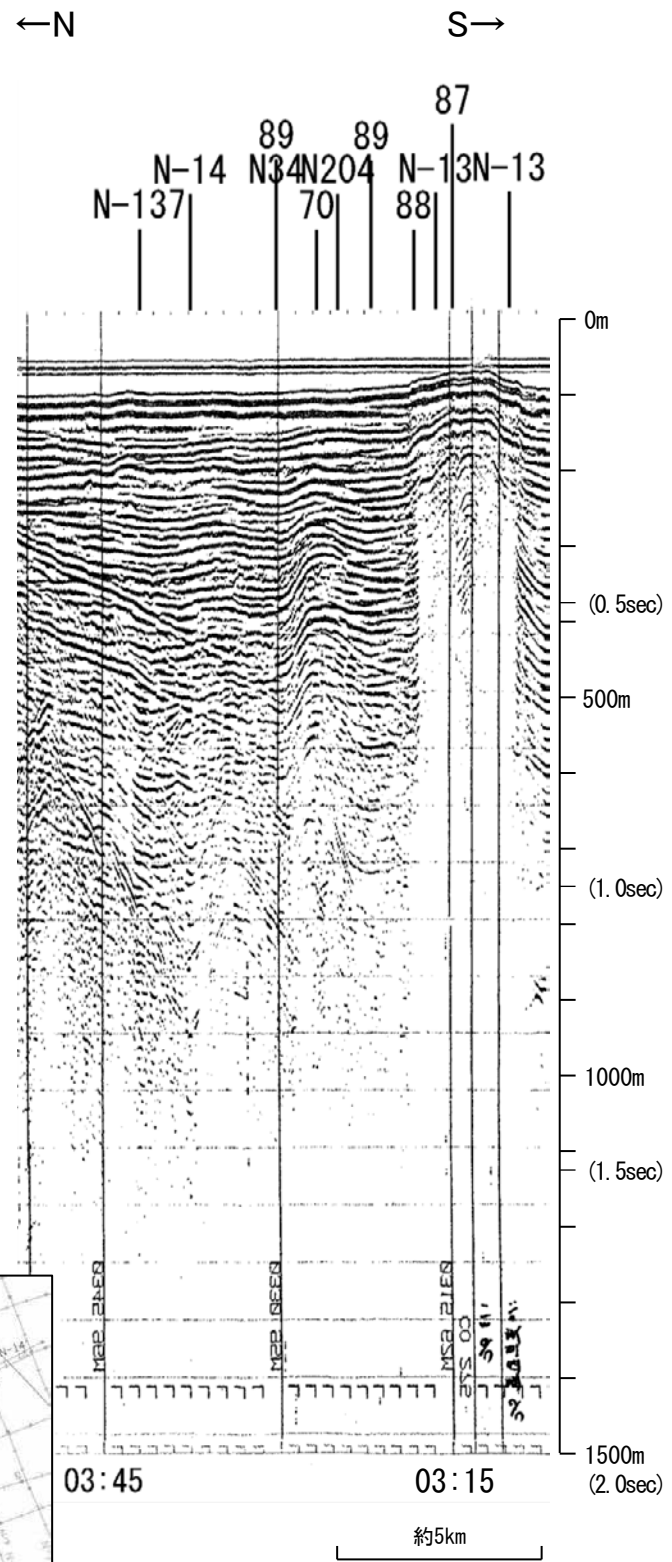


| 地質時代 | | 地層名 | |
|------|------|-----|----|
| 第四紀 | 完新世 | Q層 | A層 |
| | 後期 | | B層 |
| | 更新世 | 中期 | B層 |
| | | 前期 | B層 |
| 第三紀 | 鮮新世 | C層 | C層 |
| | 中新世 | D層 | D層 |
| | 古第三紀 | D層 | D層 |
| 先第三紀 | | | D層 |

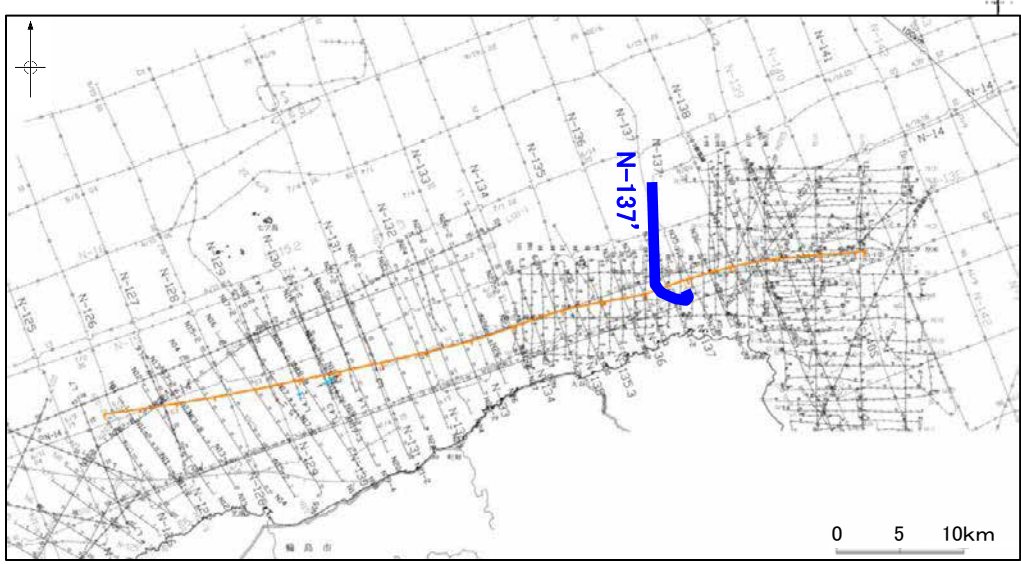
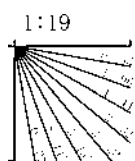


※この図面は、産業技術総合研究所の海上音波探査の記録を北陸電力が独自に解析・作成したものである

地質調査所エアガン N-137'

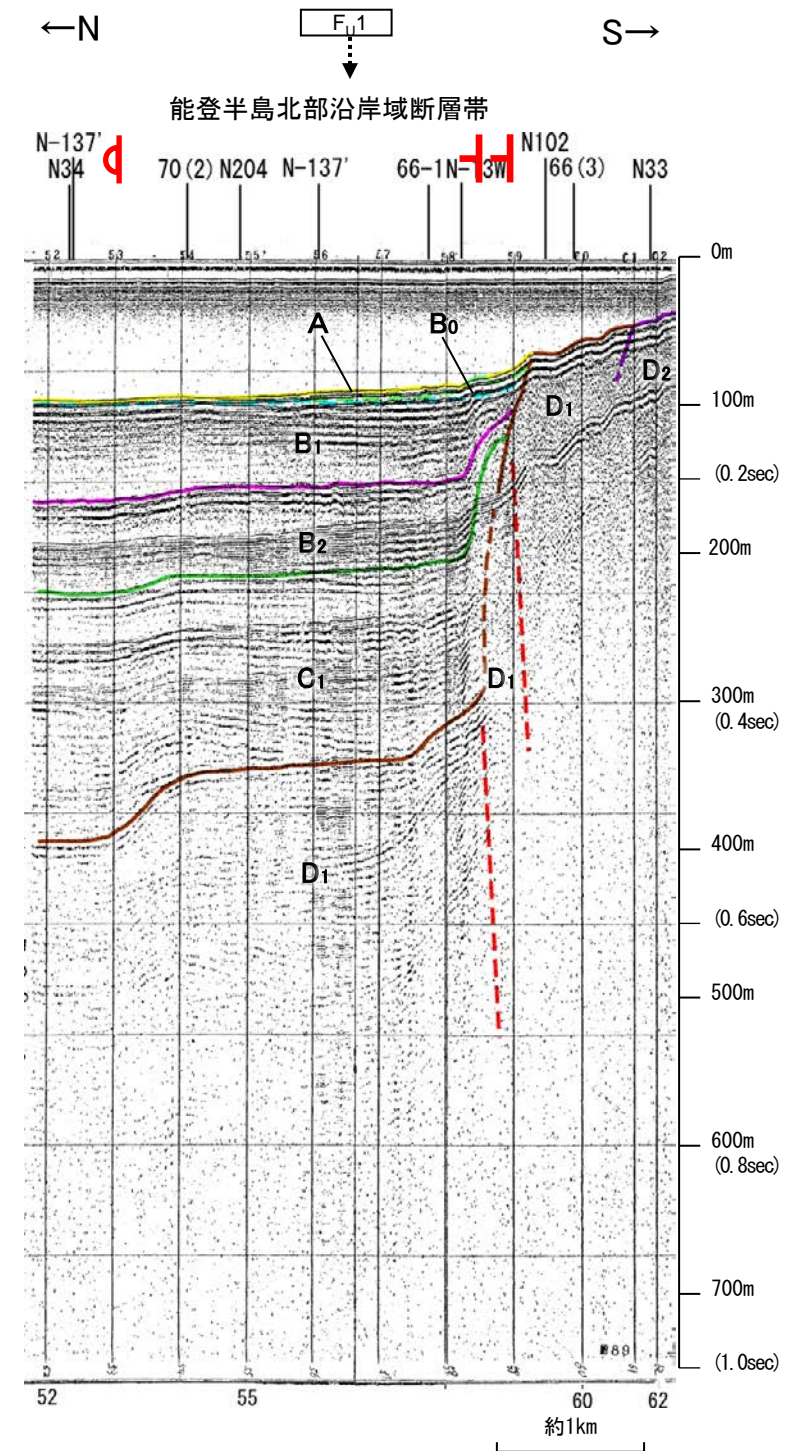
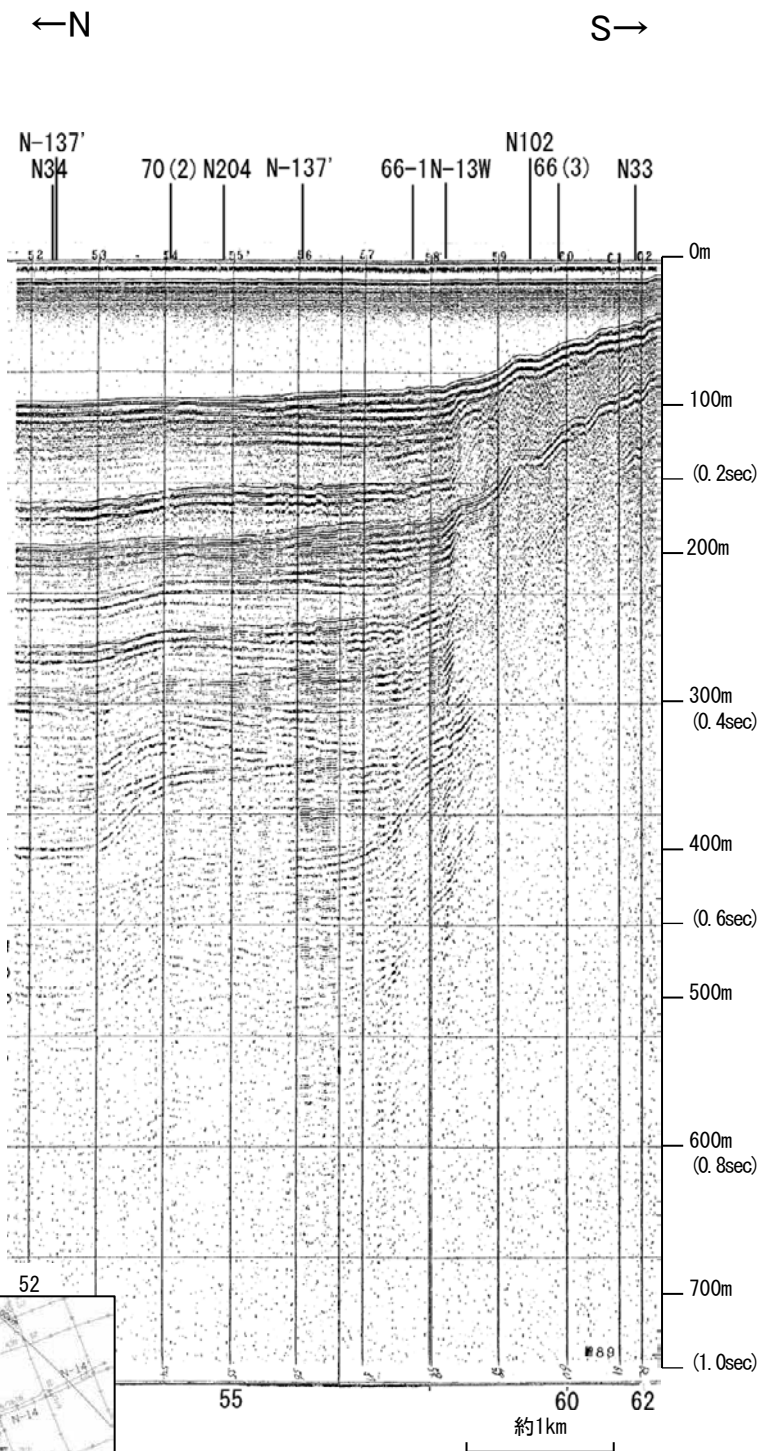


| 地質時代 | | 地層名 | |
|------|-----|-----|----|
| 第四紀 | 更新世 | 後期 | A層 |
| | | 中期 | B層 |
| | 前期 | C層 | |
| | | D層 | |
| | 第三紀 | 鮮新世 | E層 |
| 中新世 | F層 | | |
| 古第三紀 | G層 | | |
| 先第三紀 | H層 | | |

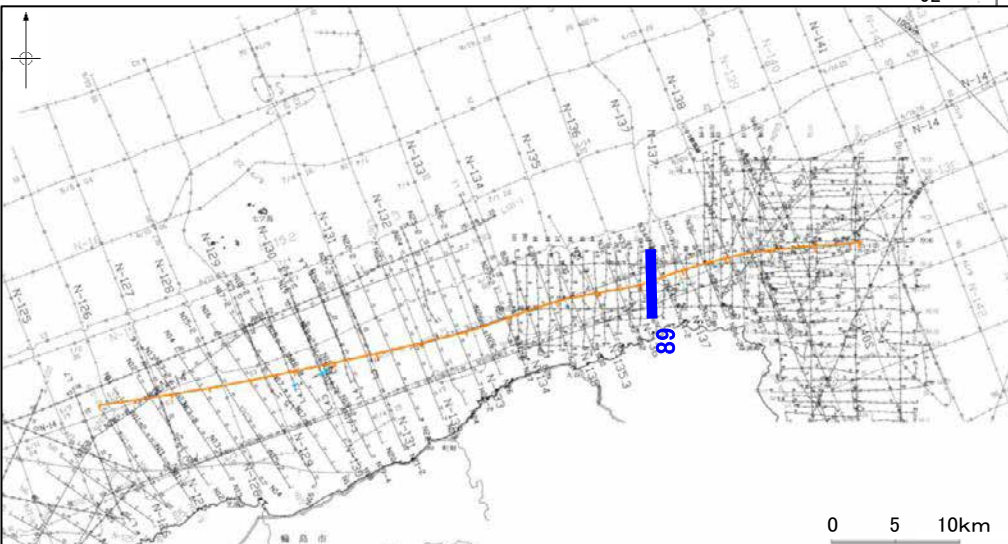


この図面は、地質調査所(現 産業技術総合研究所)の海上音波探査の記録を北陸電力が独自に解析・作成したものである

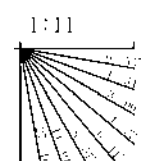
海上保安庁スパーカー 89



能登半島北部沿岸域断層帯

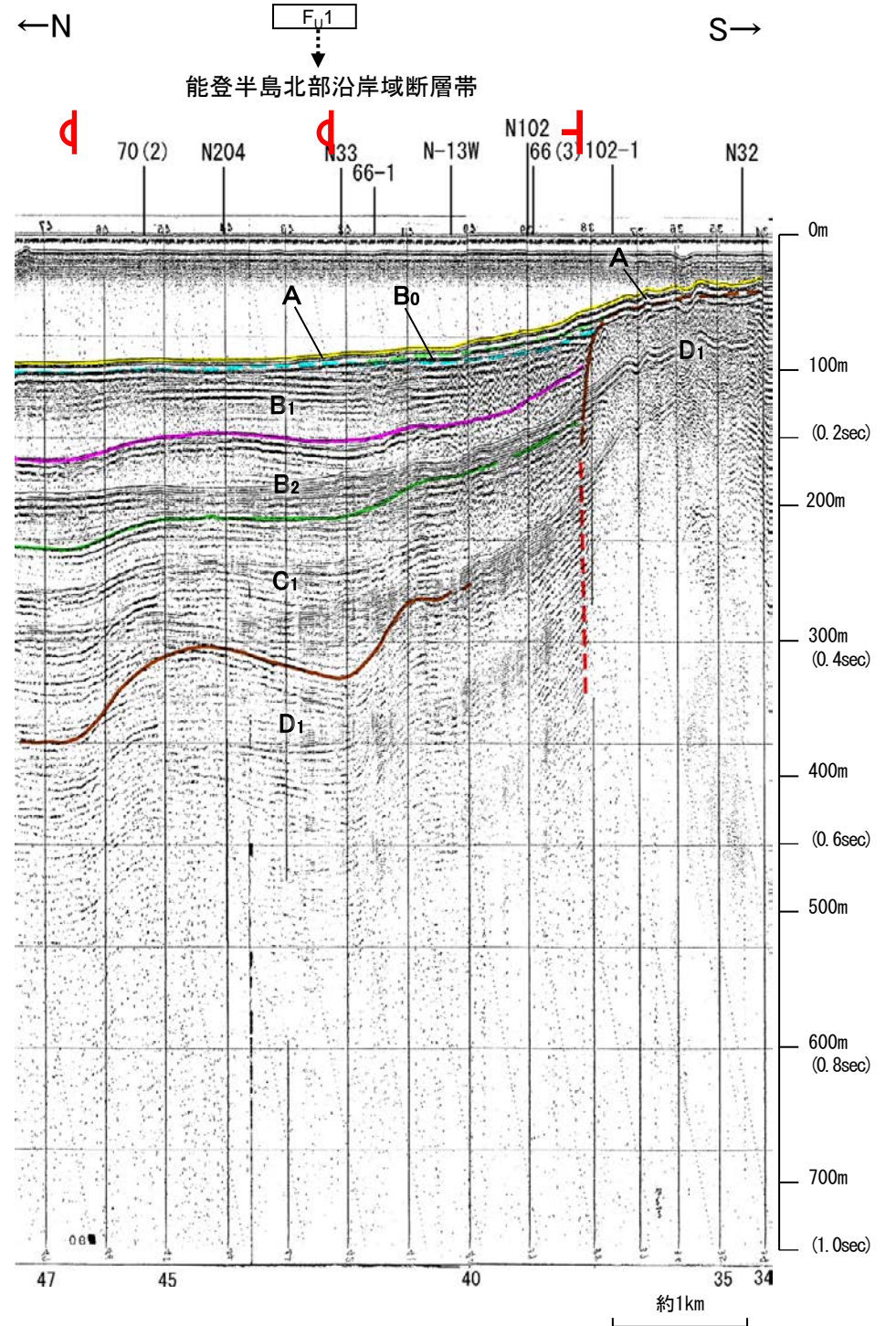
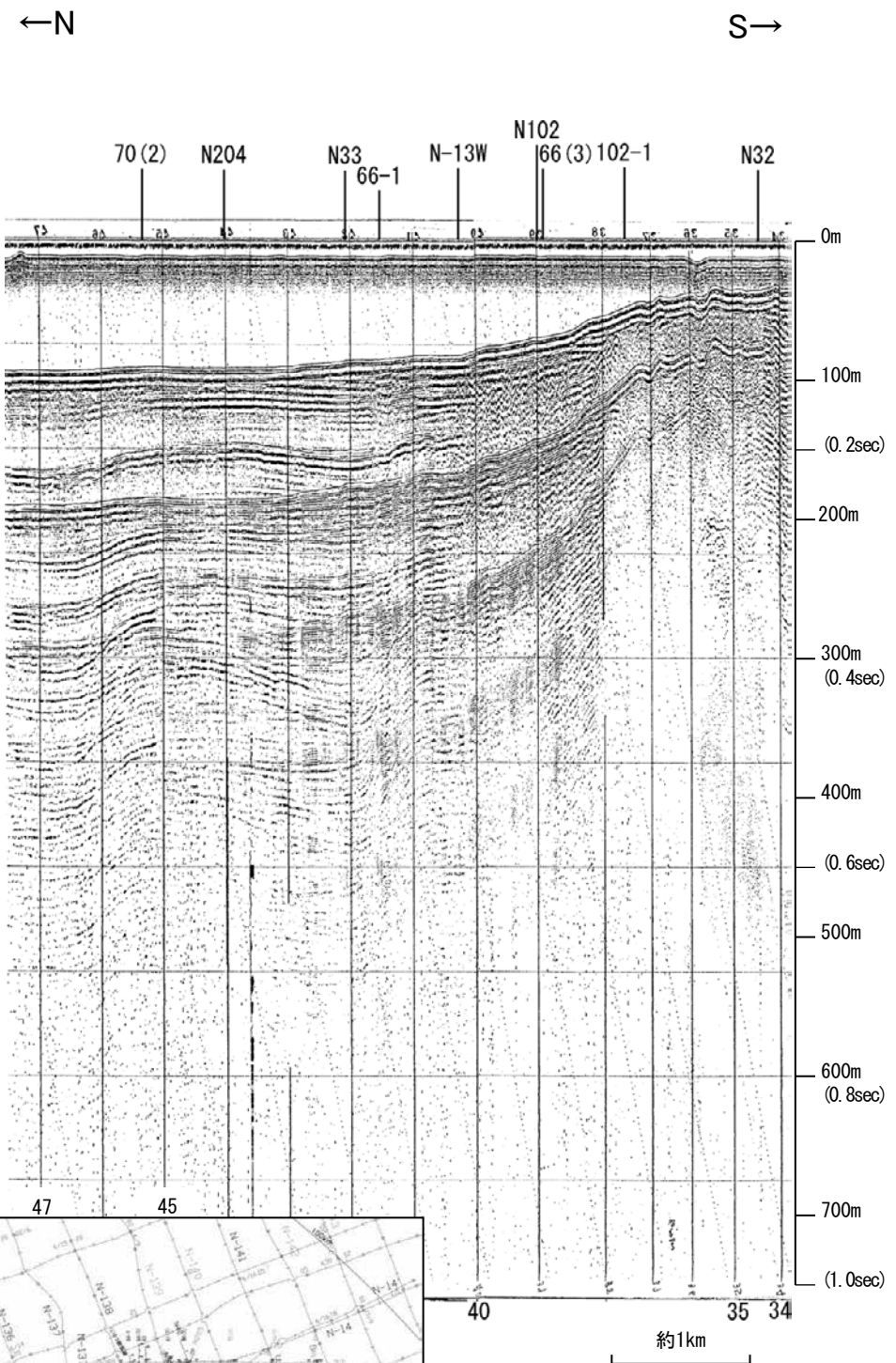


| 地質時代 | 地層名 | |
|------------------|------------------|------------------|
| 第四紀 | 完新世 | A層 |
| | 後期 | B ₀ 層 |
| | | B ₁ 層 |
| | 更新世 | B ₂ 層 |
| B ₃ 層 | | |
| 前期 | C ₁ 層 | |
| | C層 | |
| 鮮新世 | C層 | |
| | D ₁ 層 | |
| 中新世 | D層 | |
| | D層 | |
| 古第三紀 | D層 | |
| 先第三紀 | D層 | |

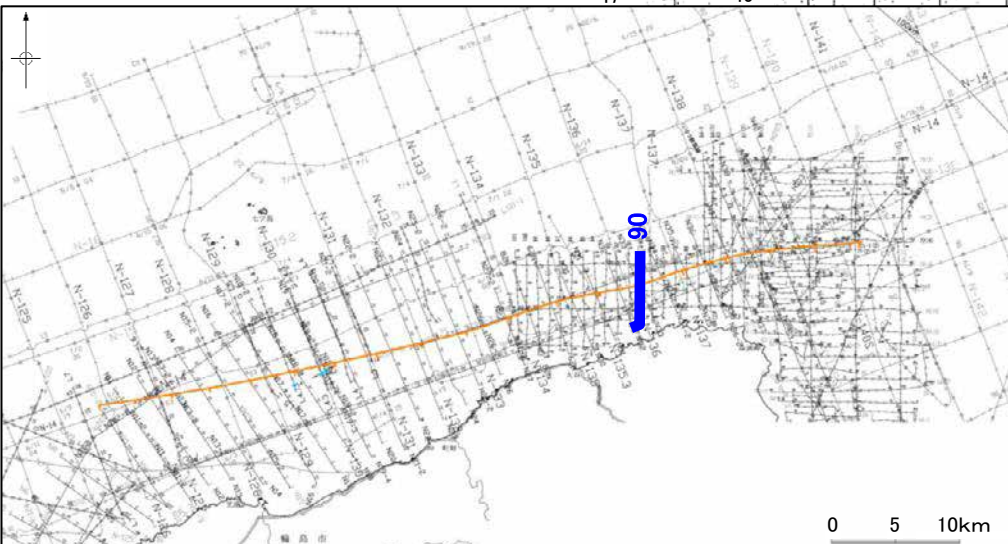


この図面は、海上保安庁水路部(現、海洋情報部)の海上音波探査の記録を北陸電力が独自に解析・作成したものである

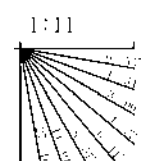
海上保安庁スパーカー 90



能登半島北部沿岸域断層帯



| 地質時代 | 地層名 | |
|------|------|----|
| 第四紀 | 完新世 | A層 |
| | 後期 | B層 |
| | | B層 |
| | 更新世 | Q層 |
| 鮮新世 | 中期 | B層 |
| | 前期 | B層 |
| | | C層 |
| 新第三紀 | 鮮新世 | C層 |
| | 中新世 | D層 |
| | 古第三紀 | D層 |
| 先第三紀 | D層 | |

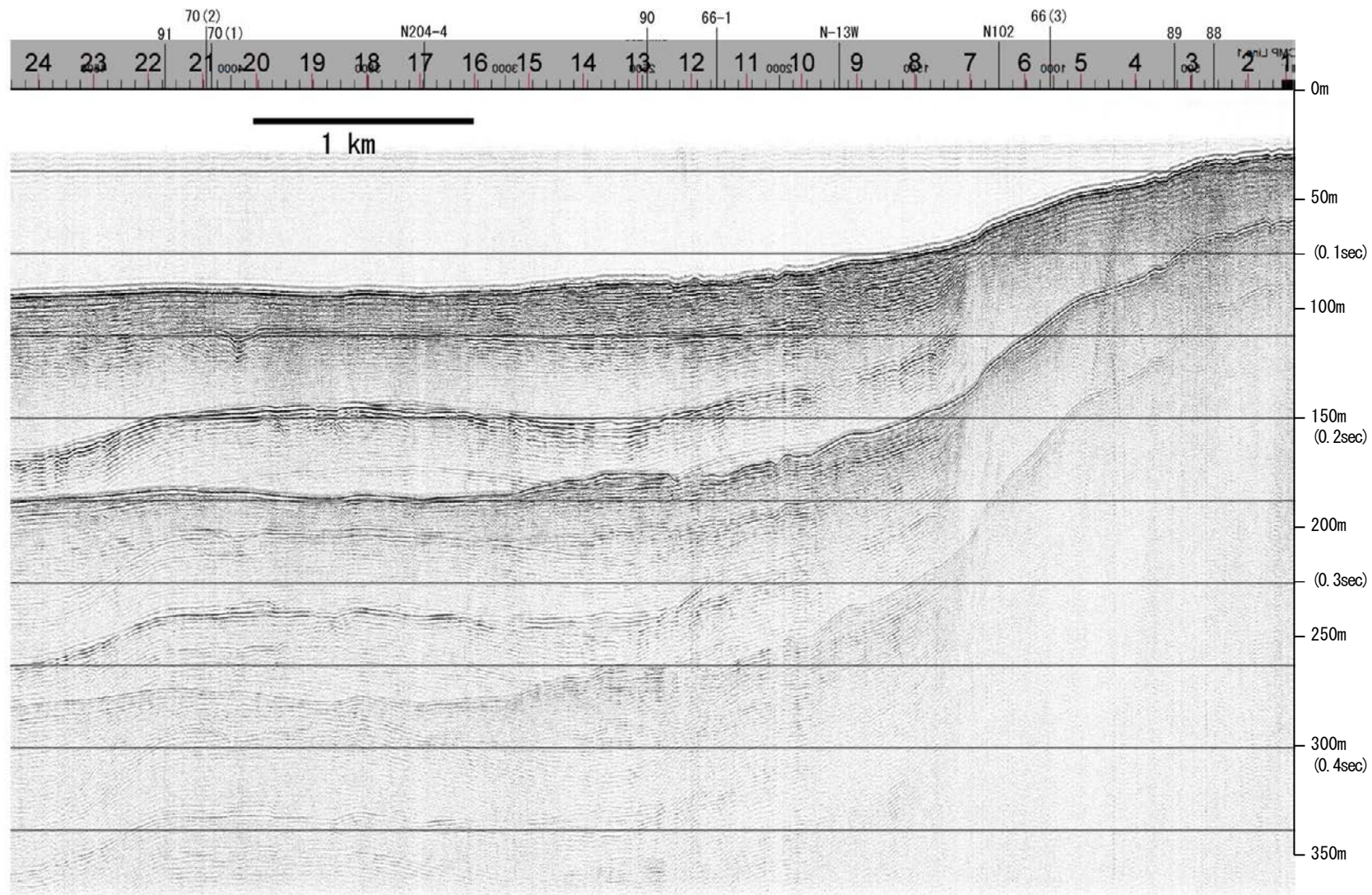


この図面は、海上保安庁水路部(現、海洋情報部)の海上音波探査の記録を北陸電力が独自に解析・作成したものである

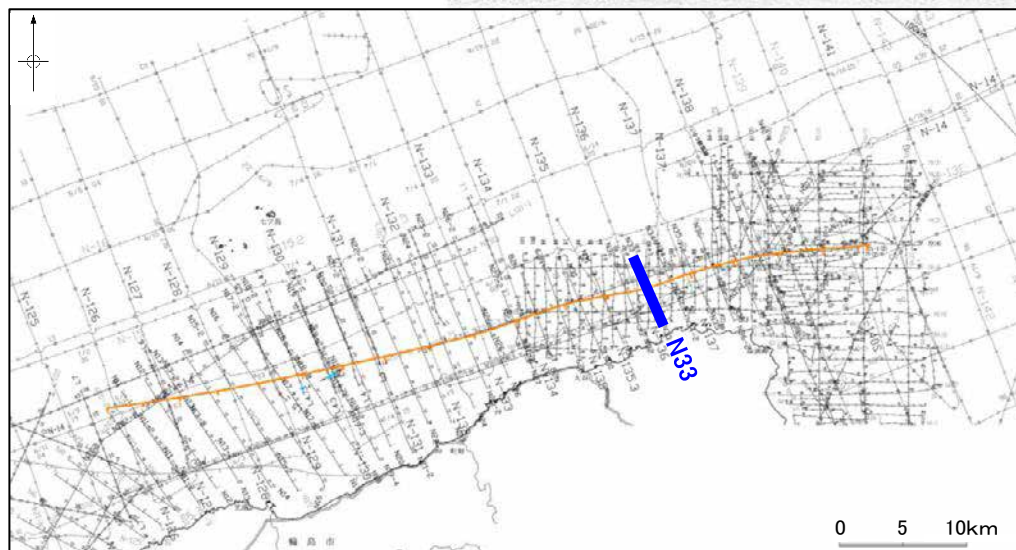
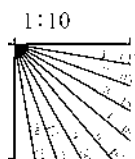
産総研ブーマー N33

←NNW

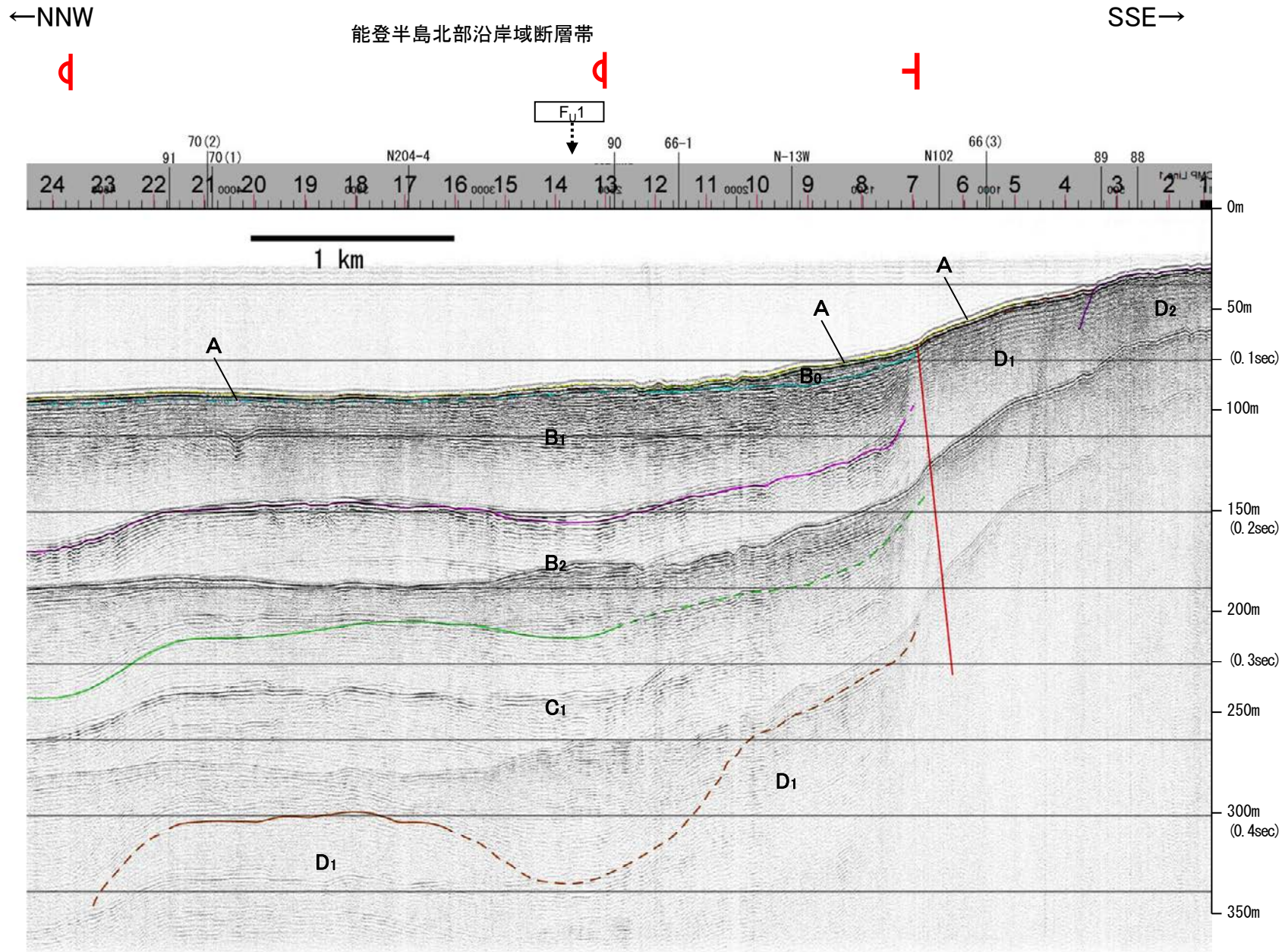
SSE→



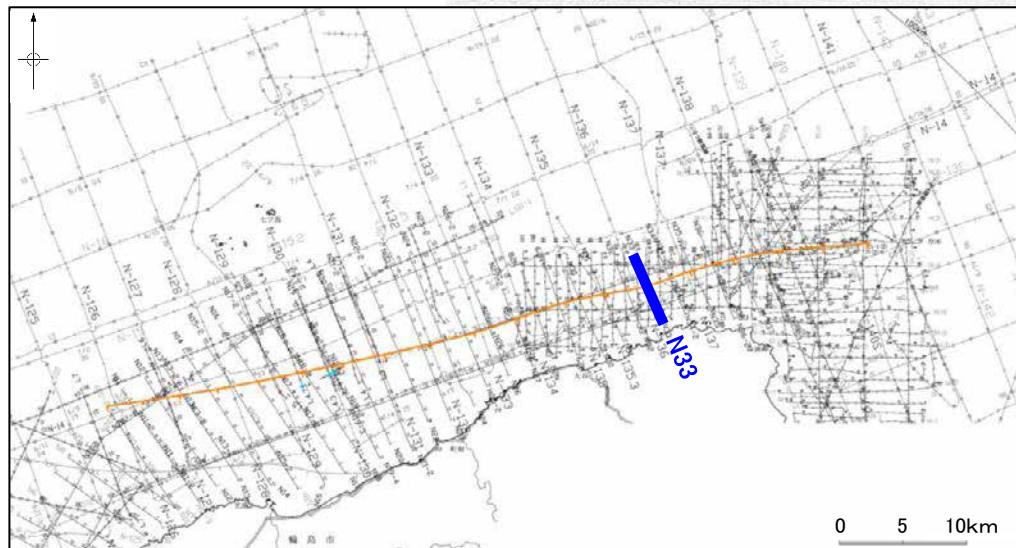
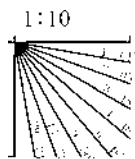
| 地質時代 | | 地層名 | |
|------|-----|-----|----|
| 第四紀 | 完新世 | A層 | A層 |
| | 後期 | B層 | B層 |
| | | B層 | B層 |
| | 中期 | B層 | B層 |
| 前期 | C層 | C層 | |
| 第三紀 | 鮮新世 | C層 | C層 |
| | 中新世 | D層 | D層 |
| 古第三紀 | | D層 | D層 |
| 先第三紀 | | D層 | D層 |



産総研ブーマー N33



| 地質時代 | | 地層名 | |
|------|------|-----|------------------|
| 第四紀 | 完新世 | Q層 | A層 |
| | 後期 | | B層 |
| | 更新世 | 中期 | B ₁ 層 |
| | | | B ₂ 層 |
| 前期 | C層 | | |
| 第三紀 | 鮮新世 | D層 | C層 |
| | 中新世 | | D層 |
| | 古第三紀 | | D層 |
| 先第三紀 | | | D層 |

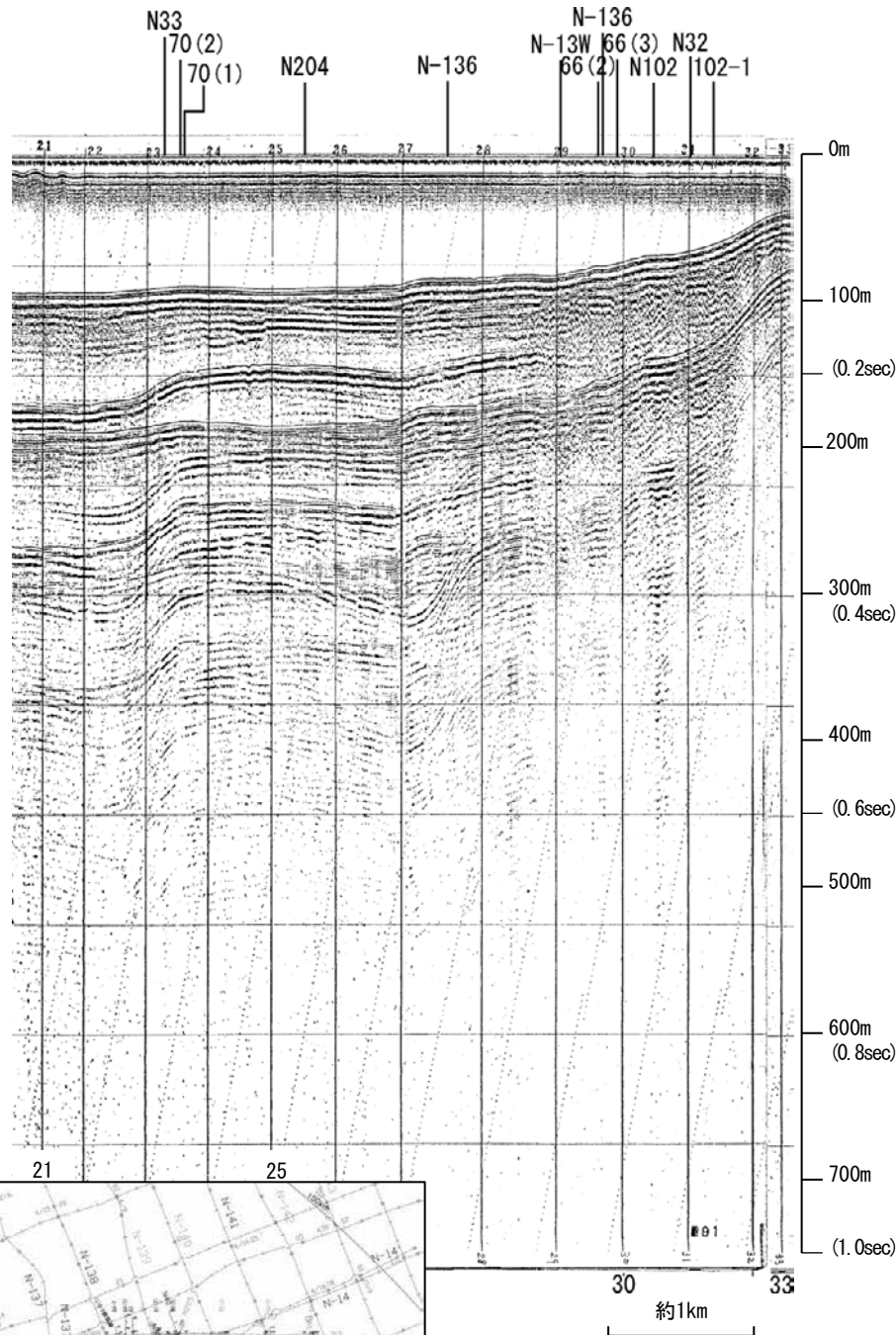


※この図面は、産業技術総合研究所の海上音波探査の記録を北陸電力が独自に解析・作成したものである

海上保安庁スパーカー 91

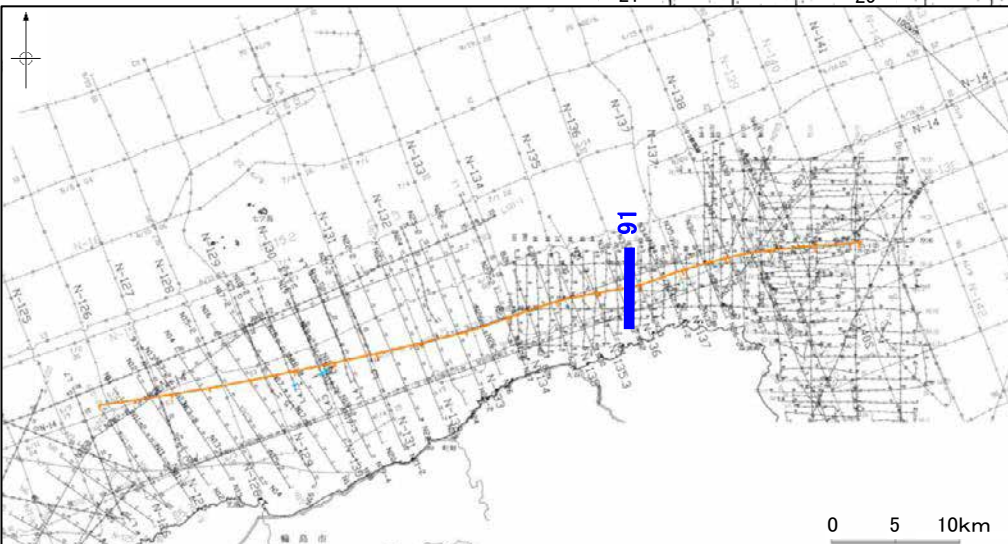
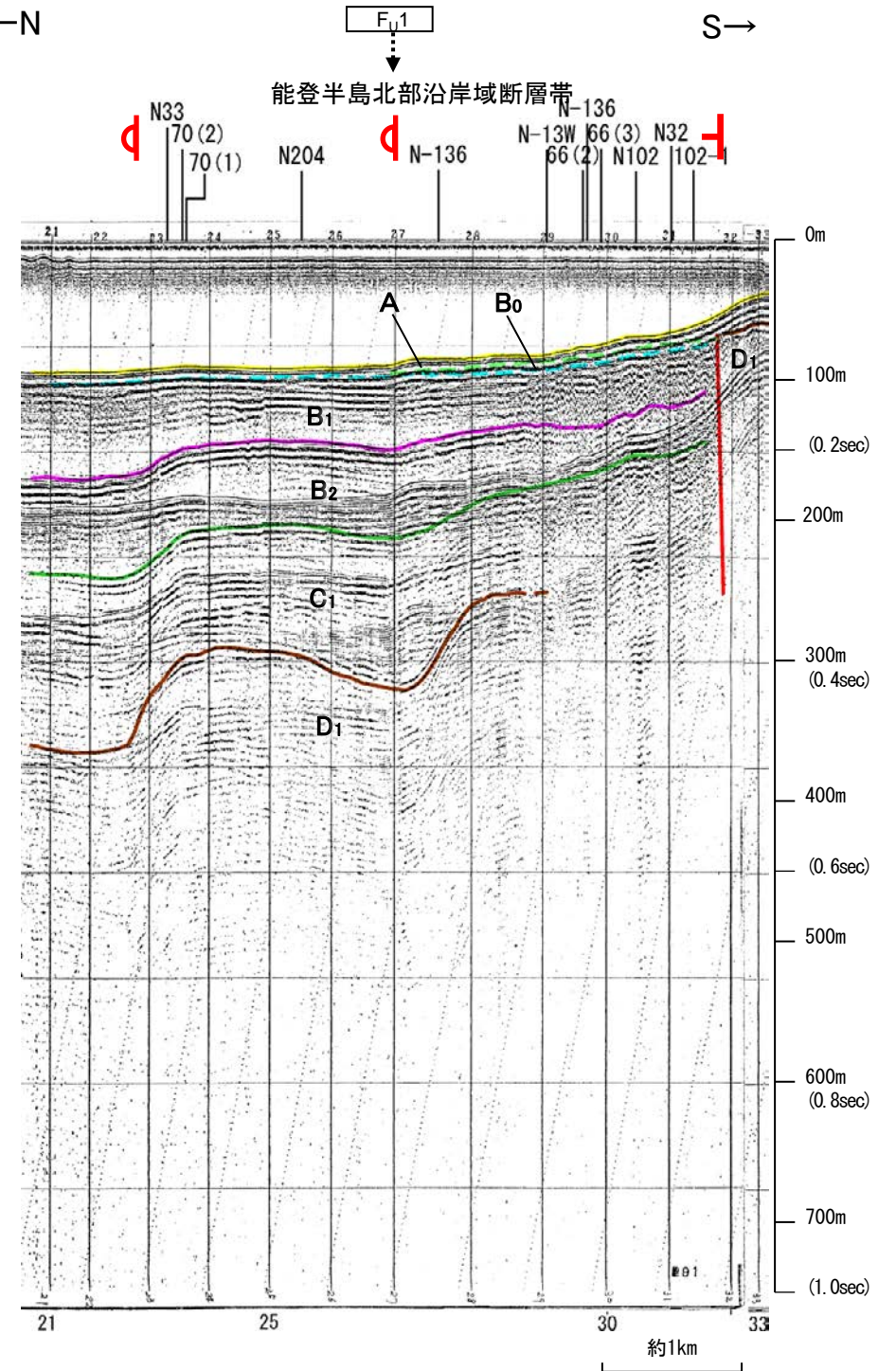
←N

S→

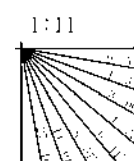


←N

S→

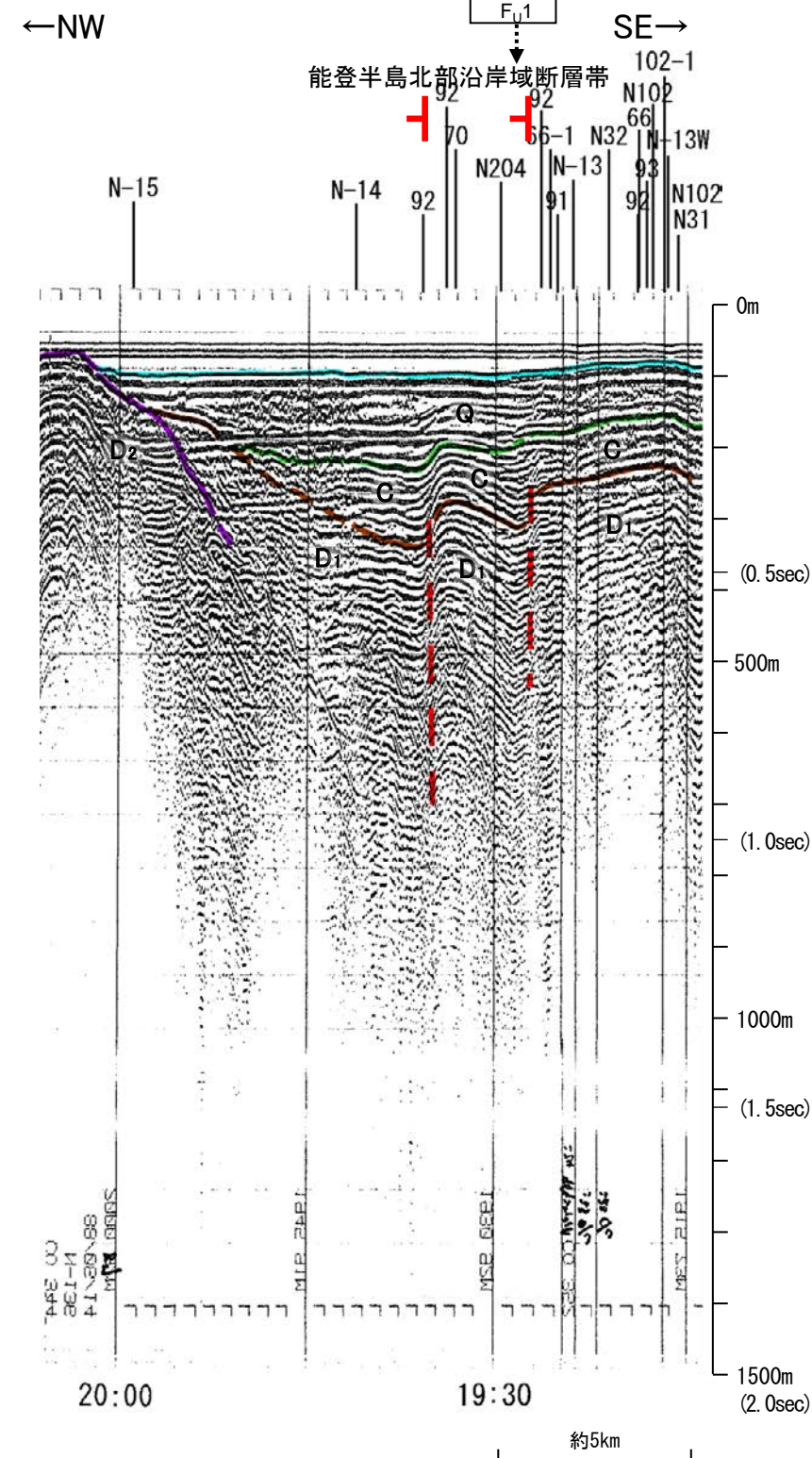
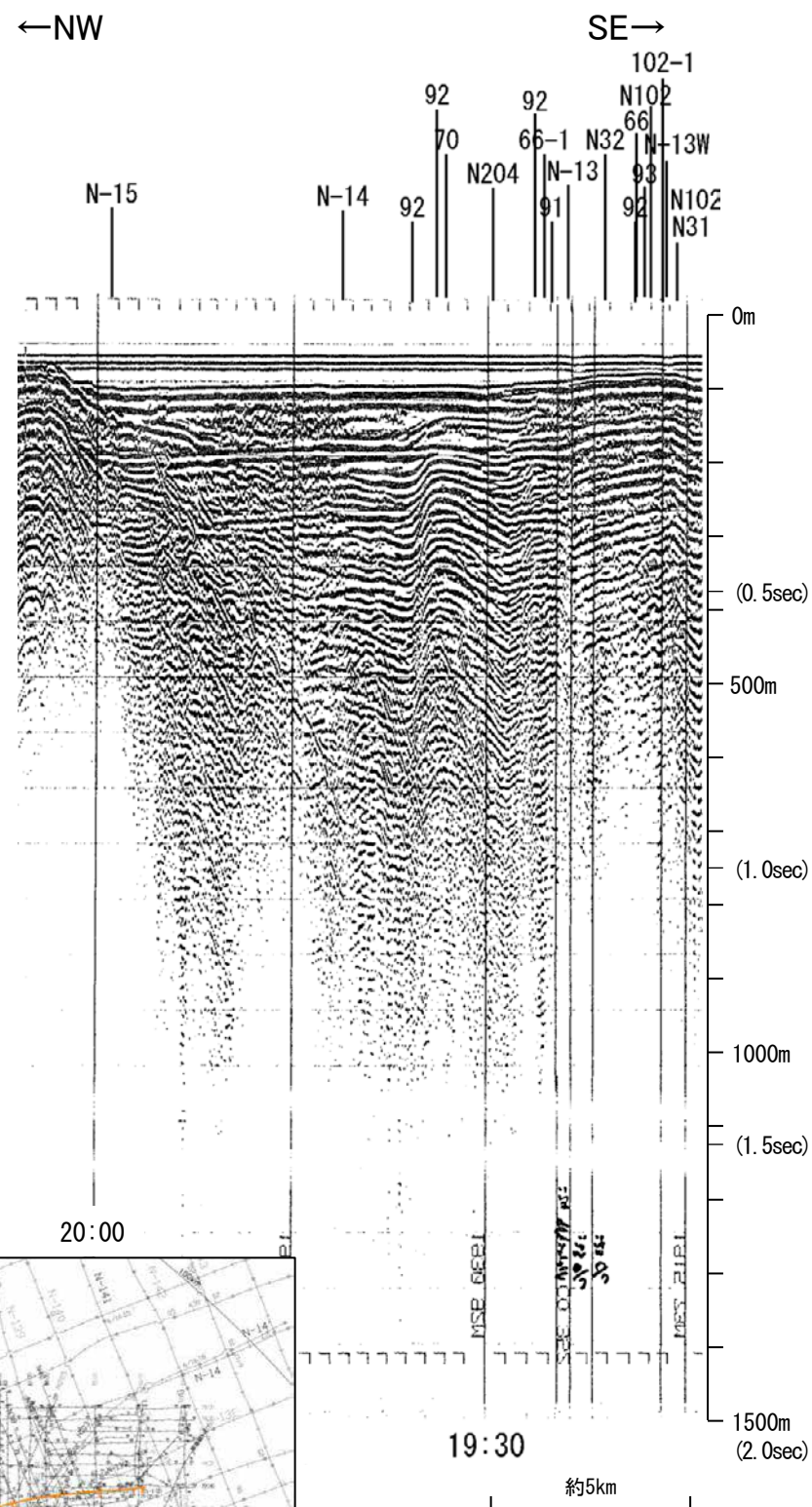


| 地質時代 | | 地層名 | |
|------|------|-----|------------------|
| 第四紀 | 全新世 | Q層 | A層 |
| | 後期 | | B ₀ 層 |
| | 更新世 | B層 | B ₁ 層 |
| | | | B ₂ 層 |
| | | | B ₃ 層 |
| 前期 | C層 | | |
| 新第三紀 | 鮮新世 | D層 | C層 |
| | 中新世 | | D層 |
| | 古第三紀 | D層 | |
| 先第三紀 | | D層 | |

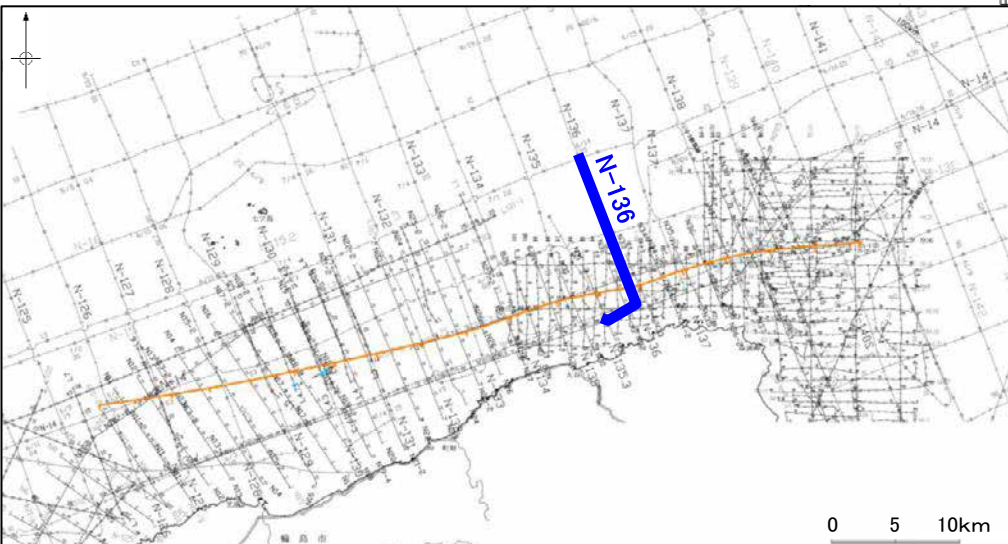
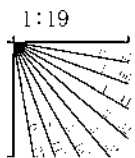


この図面は、海上保安庁水路部(現、海洋情報部)の海上音波探査の記録を北陸電力が独自に解析・作成したものである

地質調査所エアガン N-136



| 地質時代 | | 地層名 | |
|------|-----|-----|----|
| 第四紀 | 完新世 | A層 | |
| | 更新世 | 後期 | B層 |
| | | 中期 | B層 |
| | 前期 | | B層 |
| | | | B層 |
| 鮮新世 | C層 | | |
| 新第三紀 | 中新世 | C層 | |
| | | D層 | |
| 古第三紀 | | D層 | |
| 先第三紀 | | D層 | |

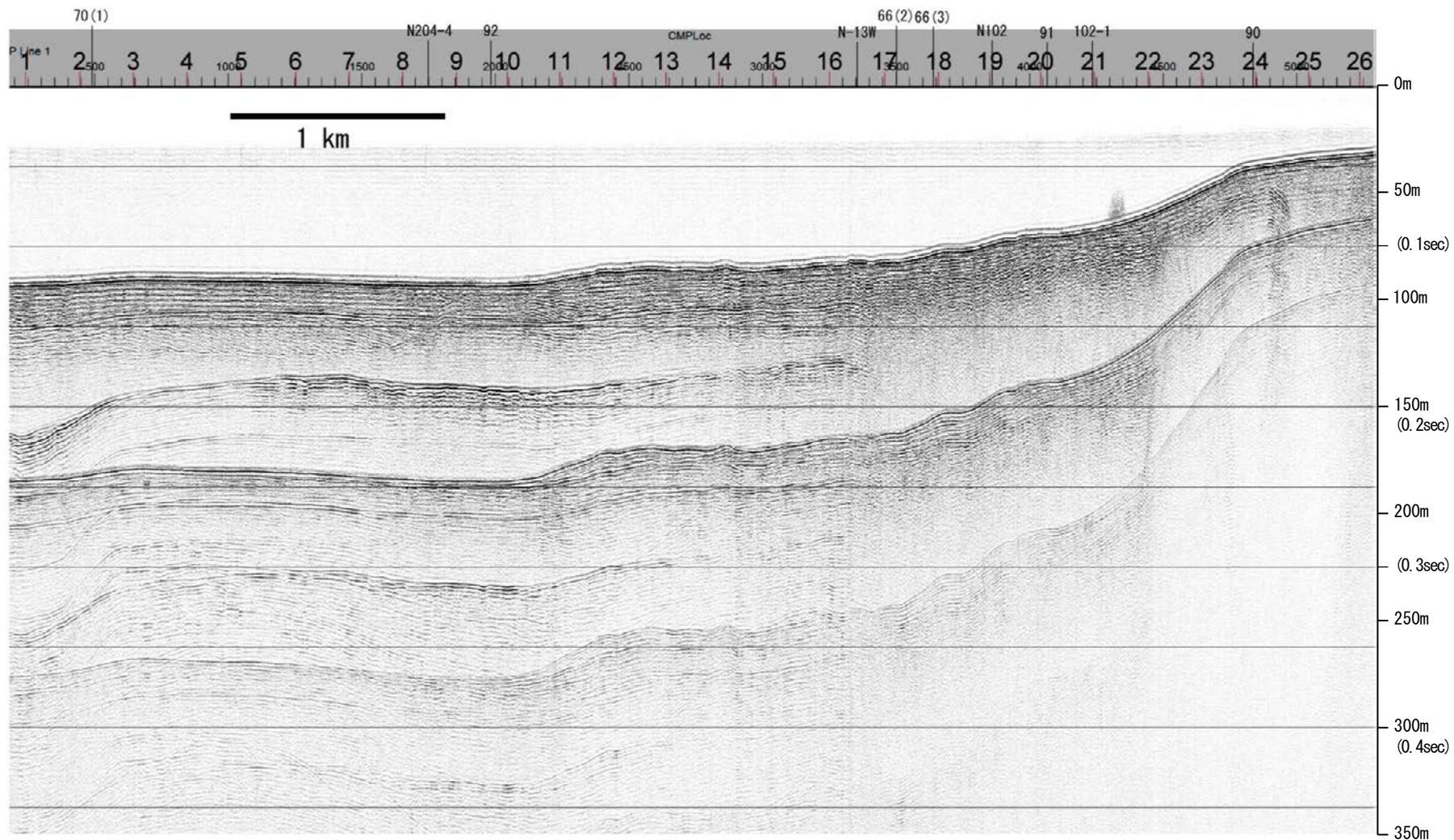


この図面は、地質調査所(現 産業技術総合研究所)の海上音波探査の記録を北陸電力が独自に解析・作成したものである

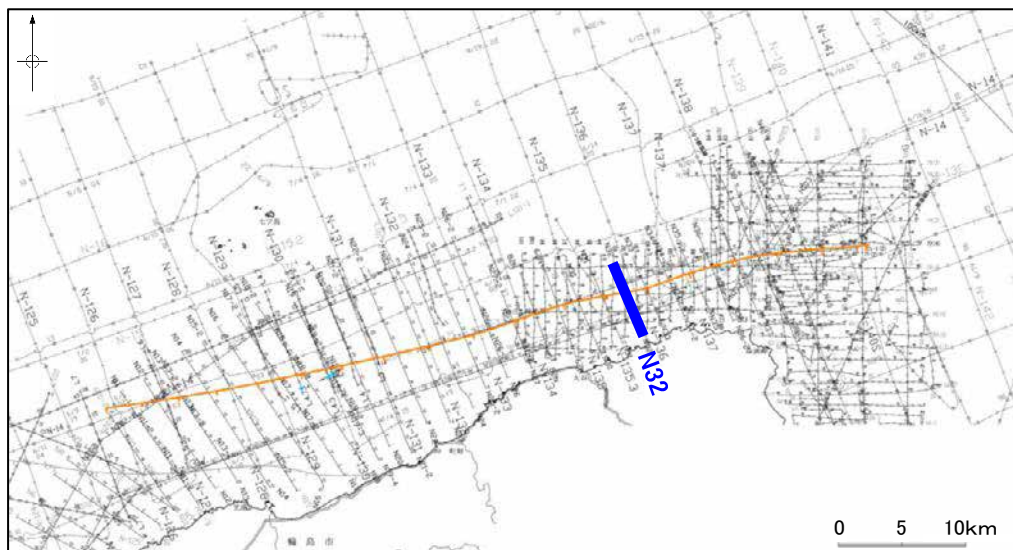
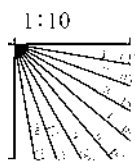
産総研ブーマー N32

←NNW

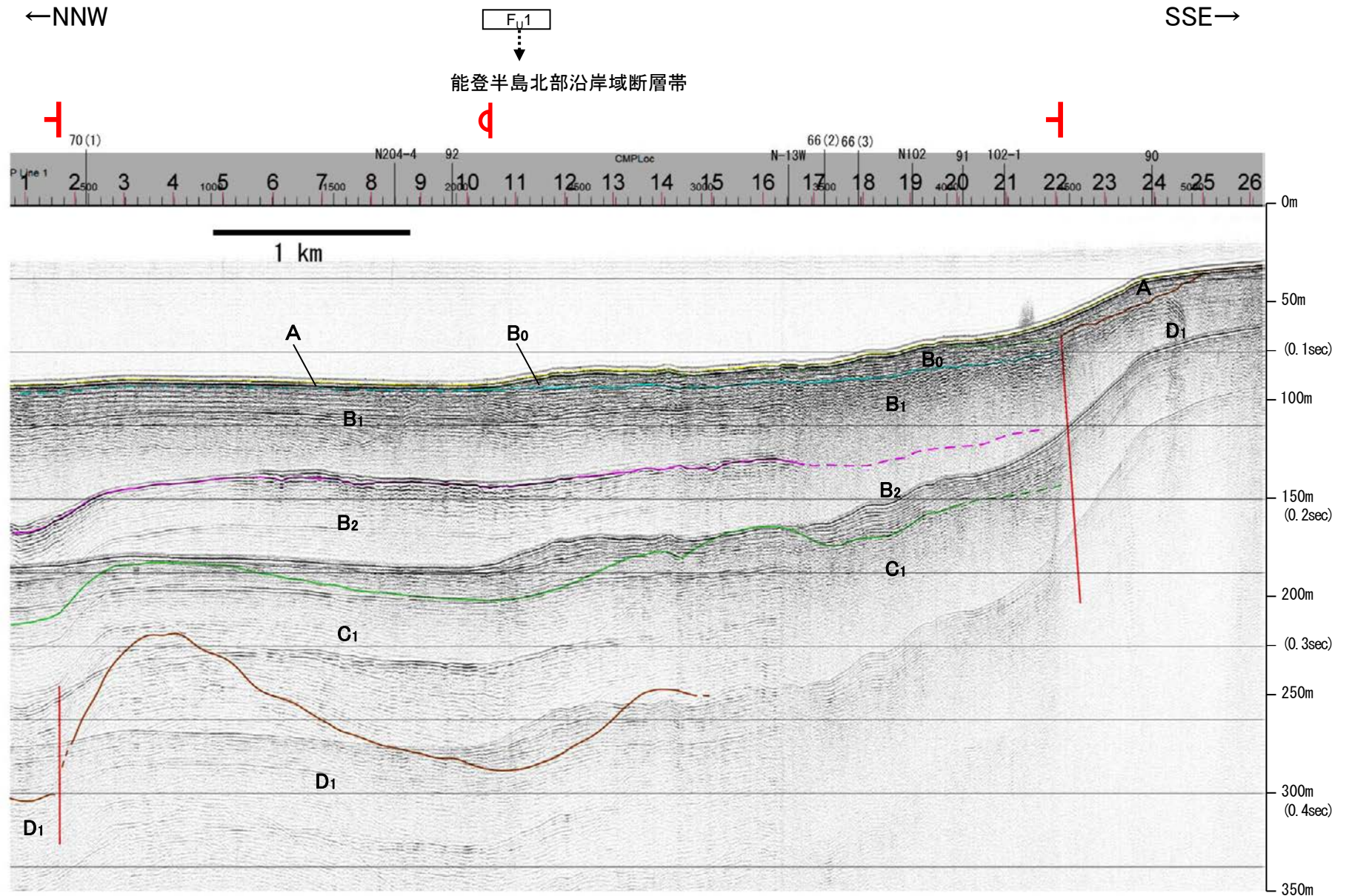
SSE→



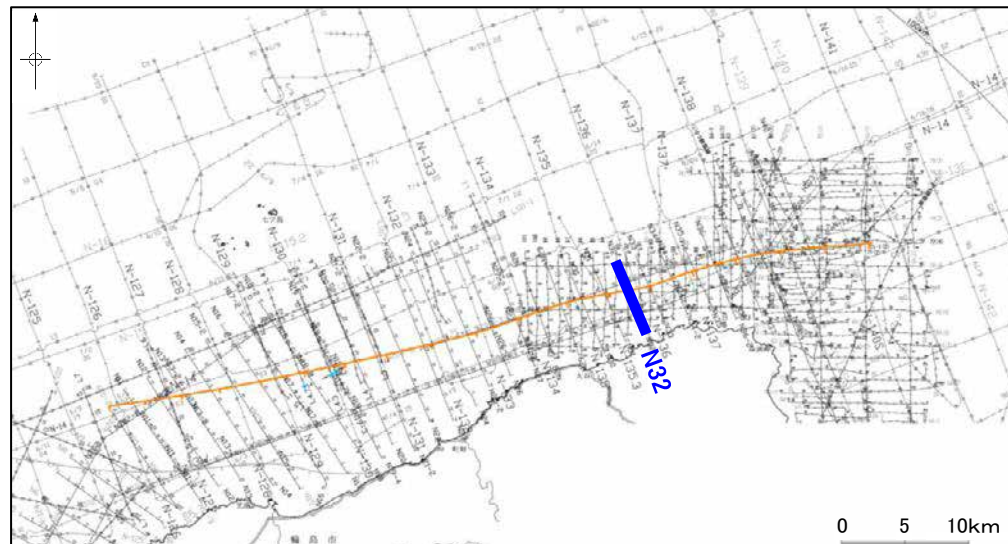
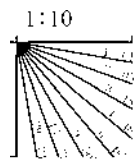
| 地質時代 | | 地層名 | |
|------|-----|-----|----|
| 第四紀 | 完新世 | A層 | A層 |
| | 後期 | B層 | B層 |
| | | B層 | B層 |
| | 中期 | B層 | B層 |
| 前期 | C層 | C層 | |
| 第三紀 | 鮮新世 | C層 | C層 |
| | 中新世 | D層 | D層 |
| 古第三紀 | | D層 | D層 |
| 先第三紀 | | D層 | D層 |



産総研ブーマー N32

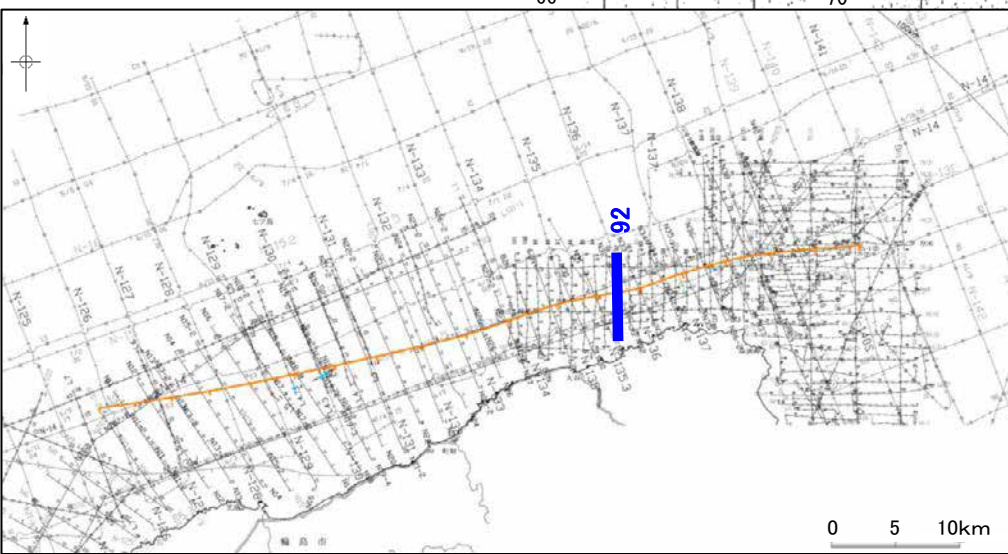
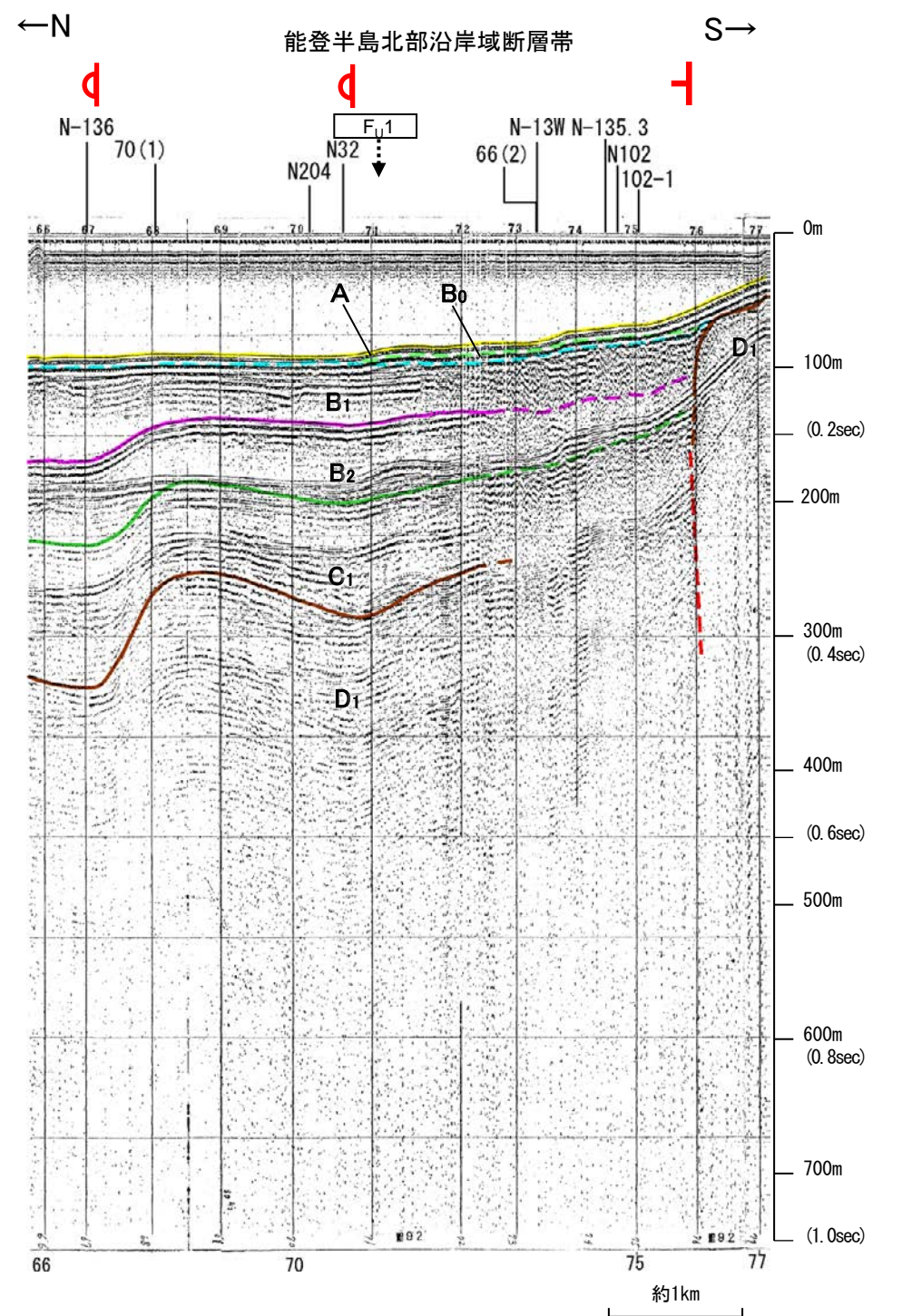
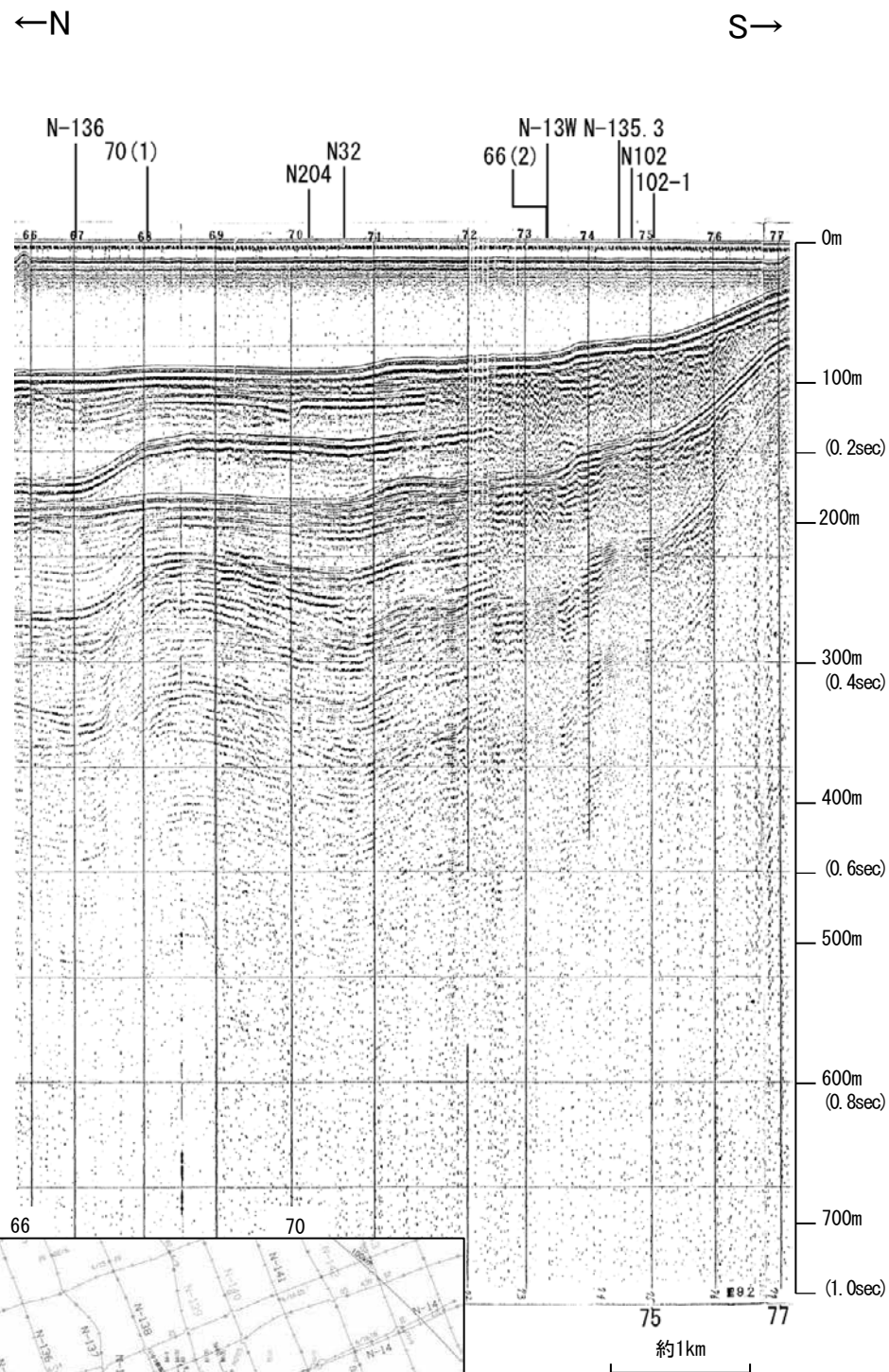


| 地質時代 | | 地層名 | |
|------|-----|-----|----|
| 第四紀 | 完新世 | A層 | A層 |
| | 後期 | B層 | B層 |
| | | B層 | B層 |
| | 中期 | B層 | B層 |
| 前期 | C層 | C層 | |
| 第三紀 | 鮮新世 | C層 | C層 |
| | 中新世 | D層 | D層 |
| 古第三紀 | D層 | D層 | |
| 先第三紀 | D層 | D層 | |




※この図面は、産業技術総合研究所の海上音波探査の記録を北陸電力が独自に解析・作成したものである

海上保安庁スパーカー 92

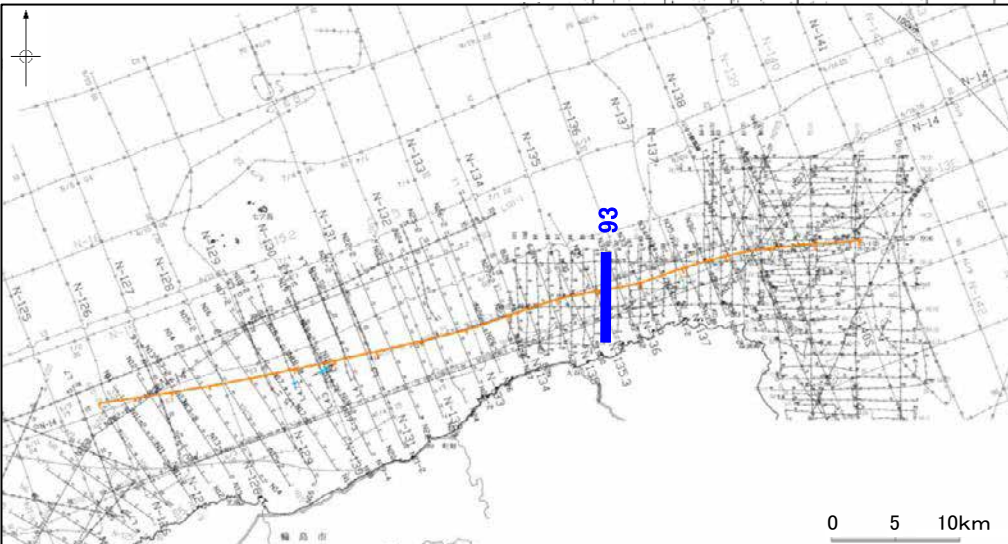
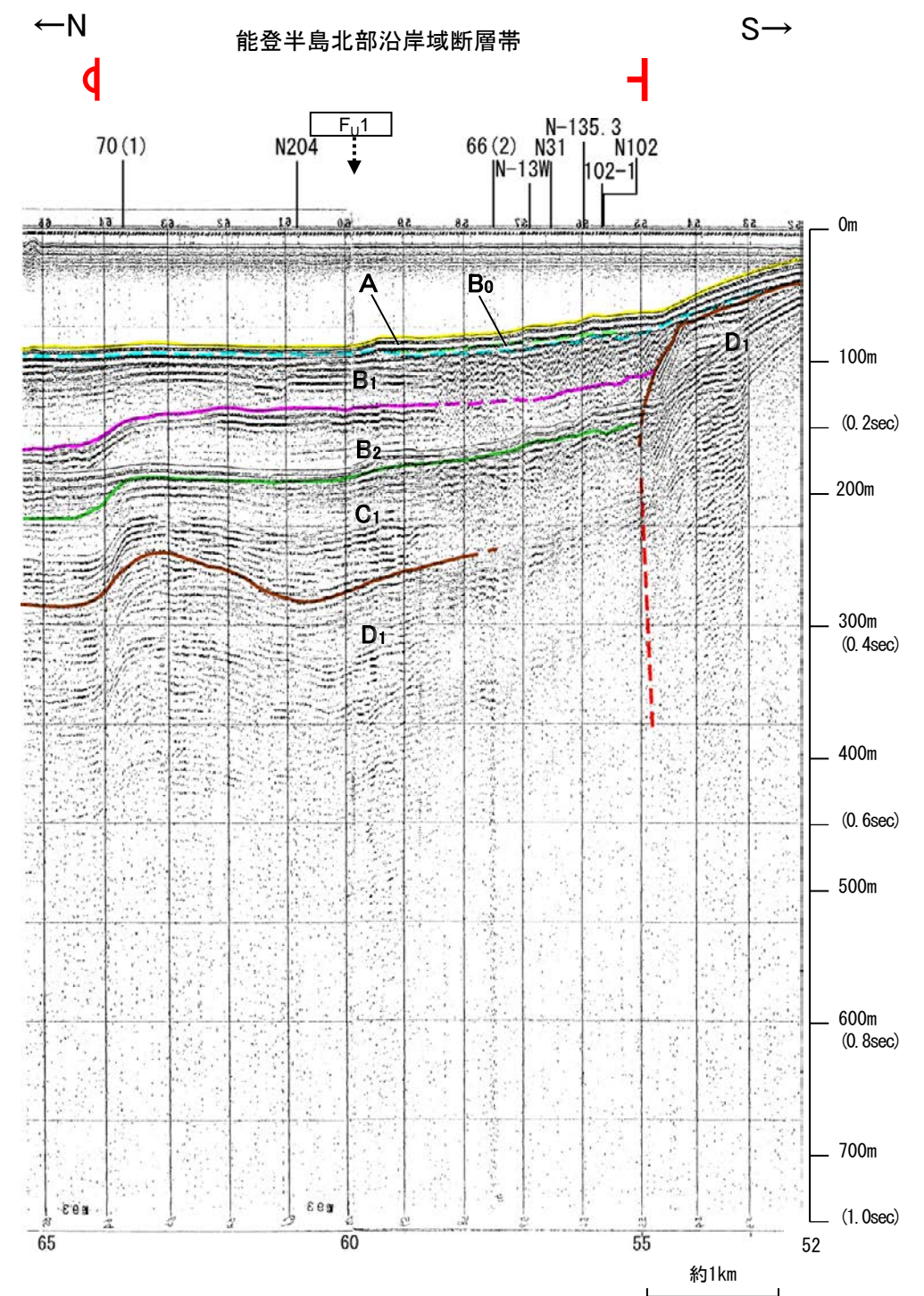
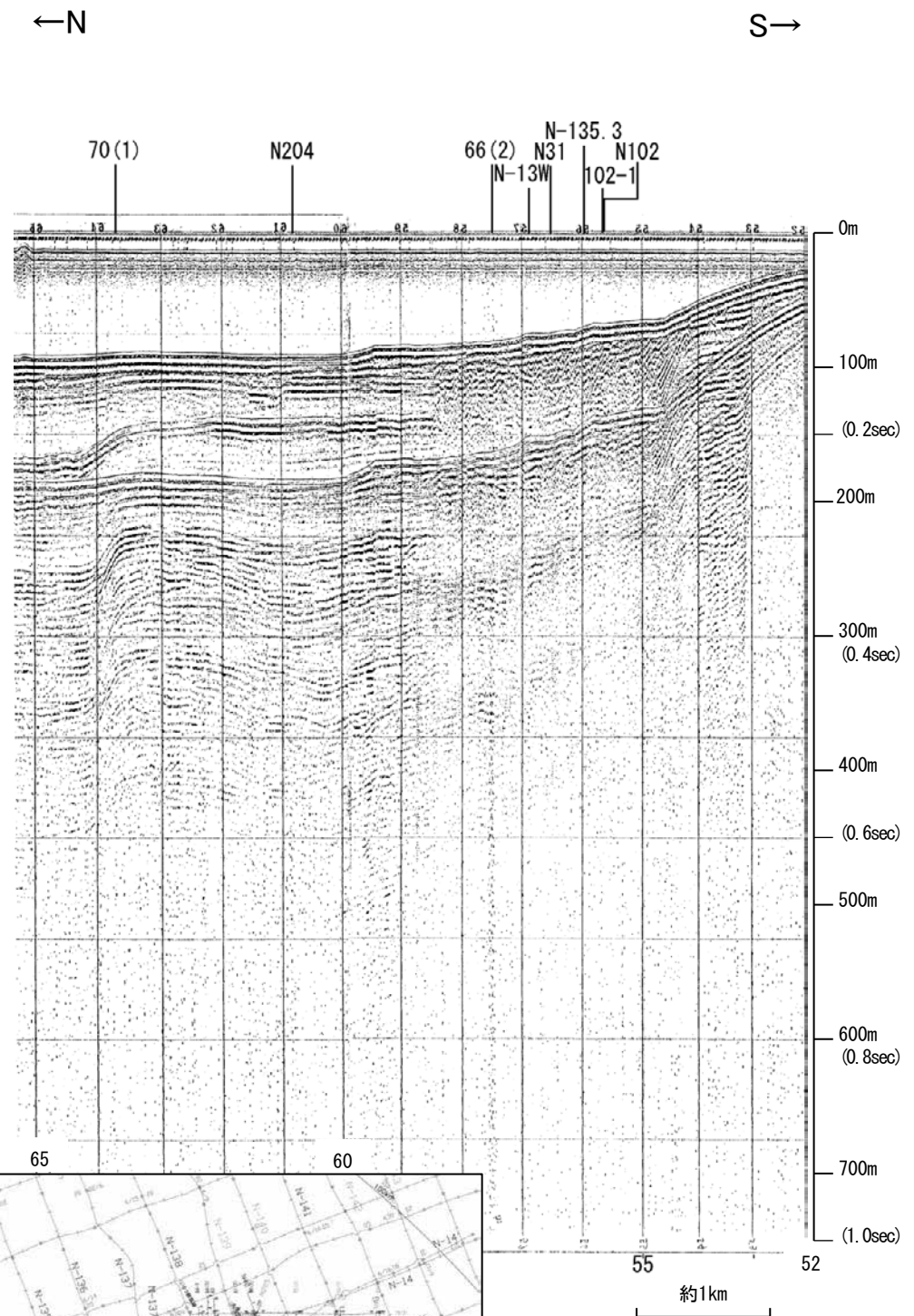


| 地質時代 | | 地層名 |
|------|------|------------------|
| 第四紀 | 完新世 | A層 |
| | 更新世 | B層 |
| | | 後期 |
| | 中期 | B ₂ 層 |
| 第三紀 | 前期 | C層 |
| | 鮮新世 | C層 |
| 古第三紀 | 中新世 | D層 |
| | 先第三紀 | D層 |




この図面は、海上保安庁水路部(現、海洋情報部)の海上音波探査の記録を北陸電力が独自に解析・作成したものである

海上保安庁スパーカー 93



| 地質時代 | 地層名 | |
|------|------|----|
| 第四紀 | 完新世 | A層 |
| | 後期 | B層 |
| | | B層 |
| | 更新世 | Q層 |
| | | B層 |
| 前期 | B層 | |
| 第三紀 | 鮮新世 | C層 |
| | 中新世 | D層 |
| | 古第三紀 | D層 |
| 先第三紀 | D層 | |




この図面は、海上保安庁水路部(現、海洋情報部)の海上音波探査の記録を北陸電力が独自に解析・作成したものである

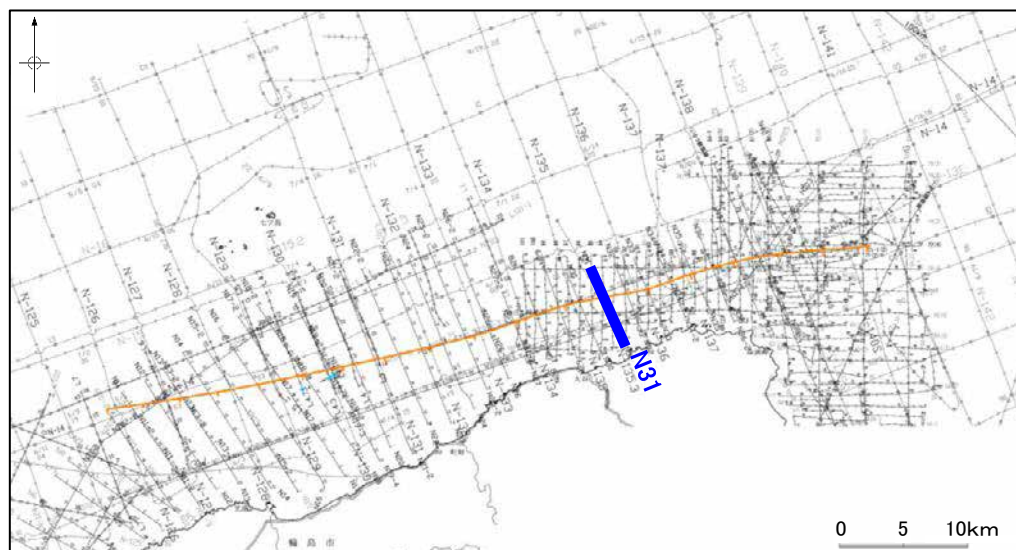
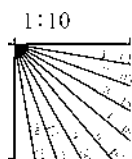
産総研ブーマー N31

←NNW

SSE→



| 地質時代 | | 地層名 | |
|------|-----|-----|----|
| 第四紀 | 完新世 | A層 | A層 |
| | 後期 | B層 | B層 |
| | | B層 | B層 |
| | 中期 | B層 | B層 |
| 前期 | C層 | C層 | |
| 第三紀 | 鮮新世 | C層 | C層 |
| | 中新世 | D層 | D層 |
| 古第三紀 | D層 | D層 | |
| 先第三紀 | D層 | D層 | |

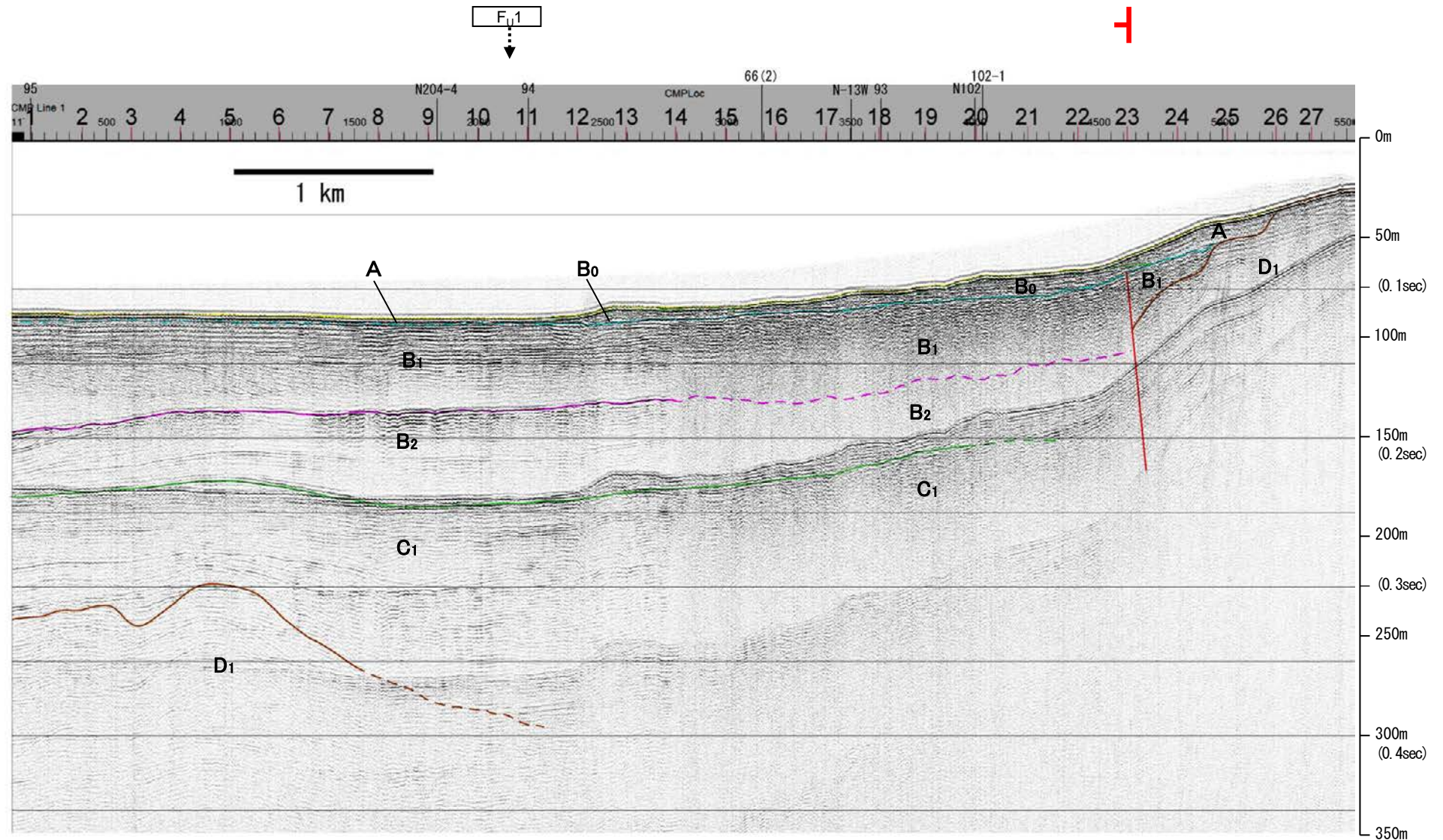


産総研ブーマー N31

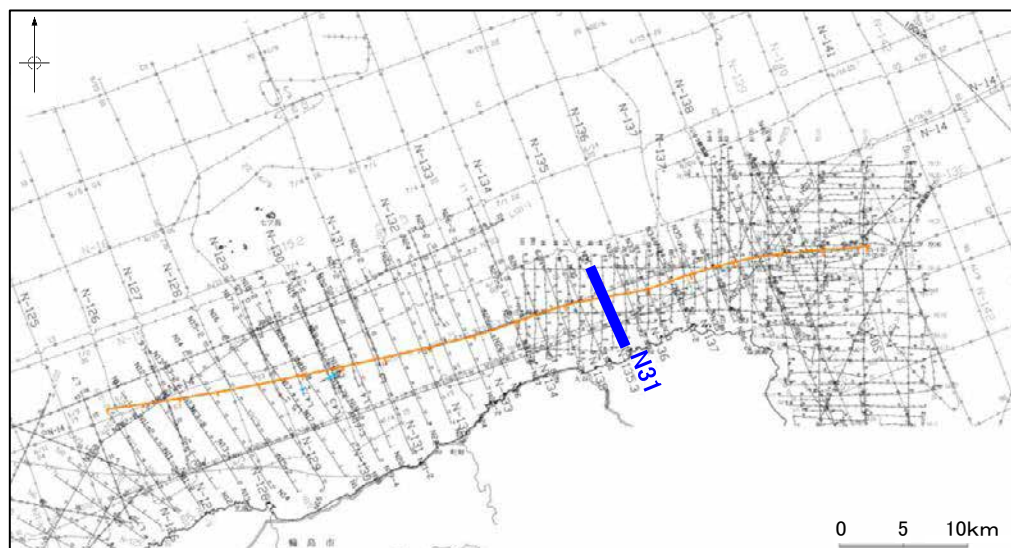
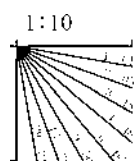
←NNW

SSE→

能登半島北部沿岸域断層帯

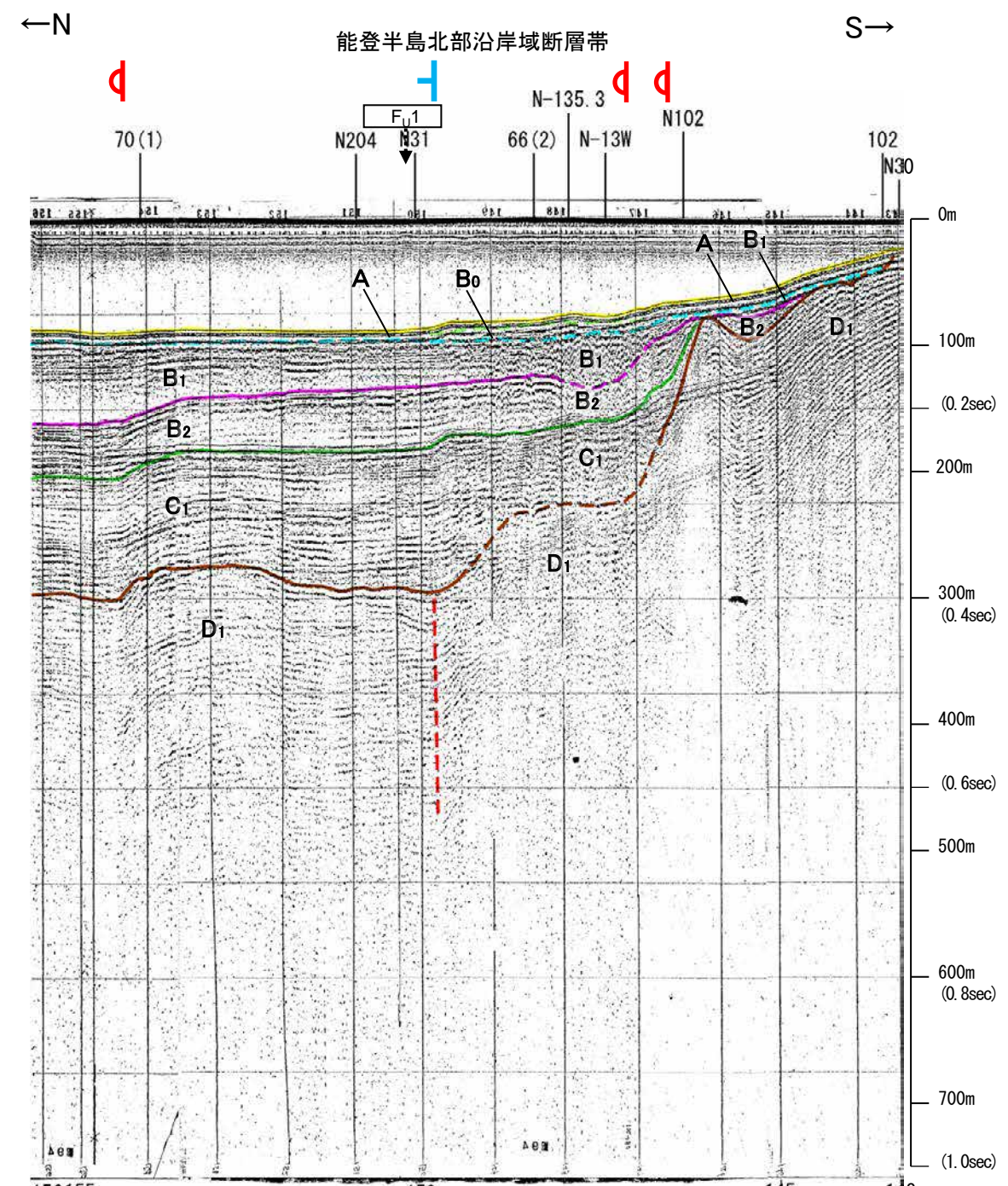
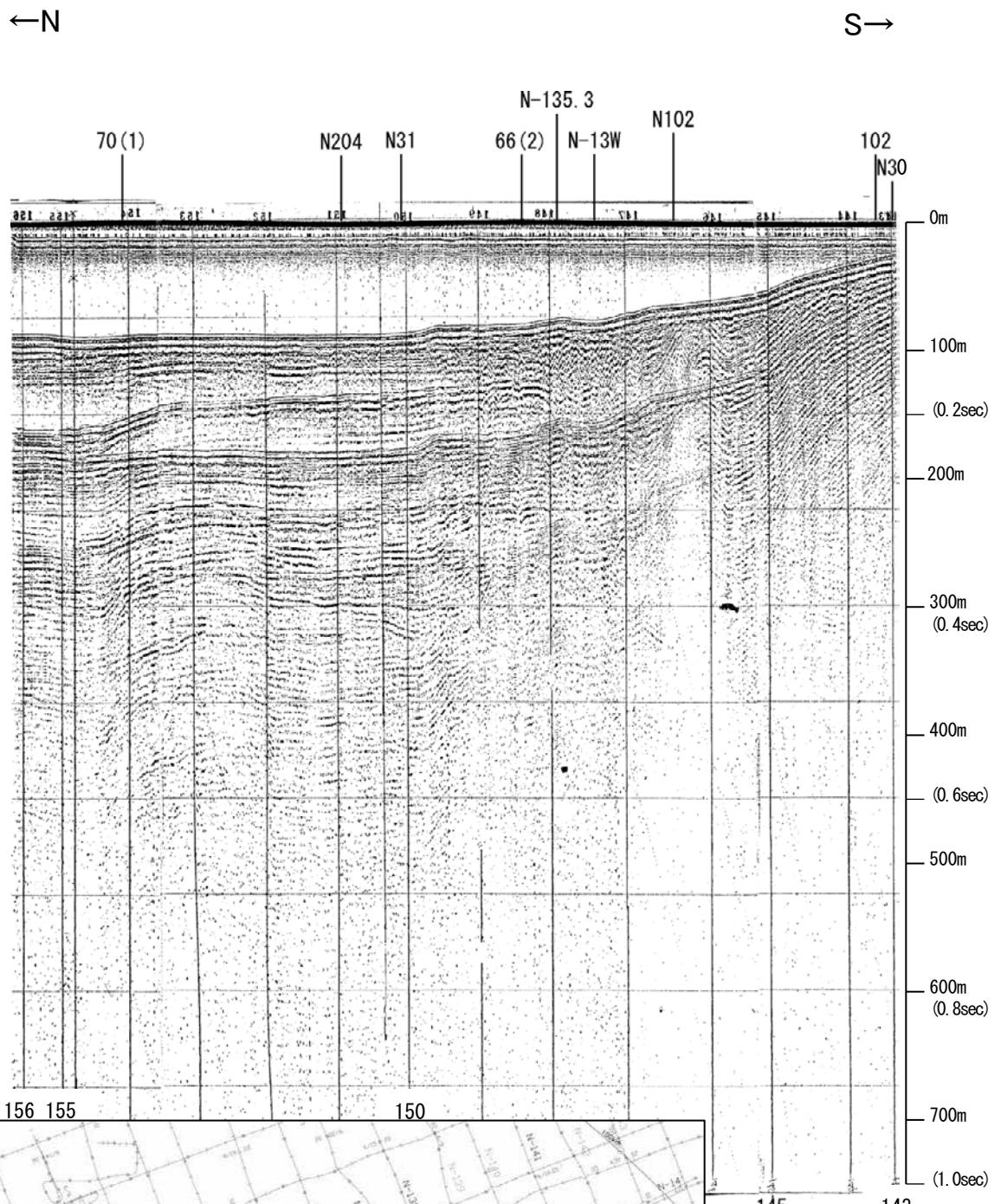


| 地質時代 | | 地層名 | | |
|------|-----|-----|------------------|------------------|
| 第四紀 | 完新世 | A層 | A層 | |
| | 更新世 | B層 | B層 | |
| | | 後期 | B ₁ 層 | B ₁ 層 |
| | | 中期 | B ₂ 層 | B ₂ 層 |
| 前期 | C層 | C層 | | |
| 第三紀 | 鮮新世 | D層 | D層 | |
| | 中新世 | D層 | D層 | |
| 古第三紀 | D層 | D層 | | |
| 先第三紀 | D層 | D層 | | |

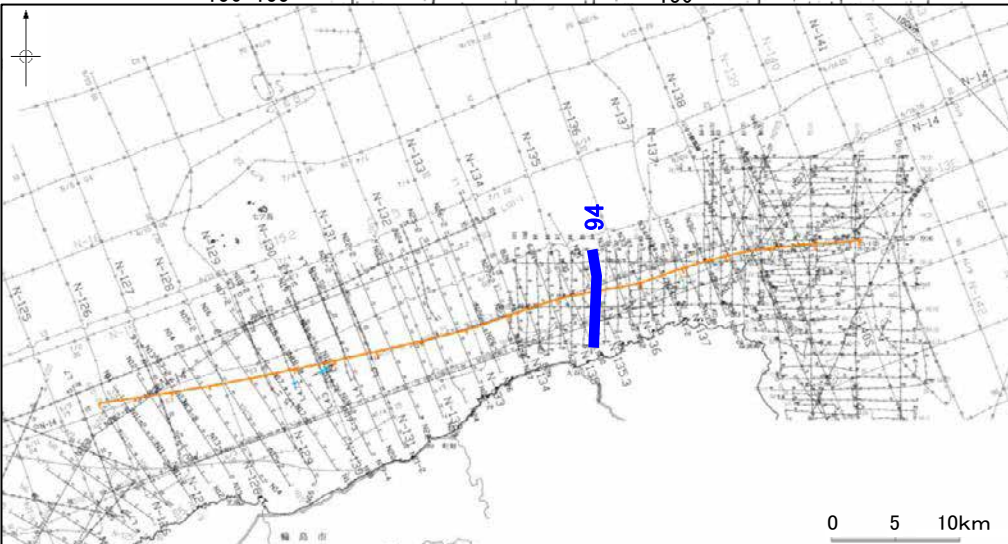


※この図面は、産業技術総合研究所の海上音波探査の記録を北陸電力が独自に解析・作成したものである

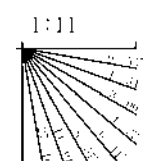
海上保安庁スパーカー 94



能登半島北部沿岸域断層帯

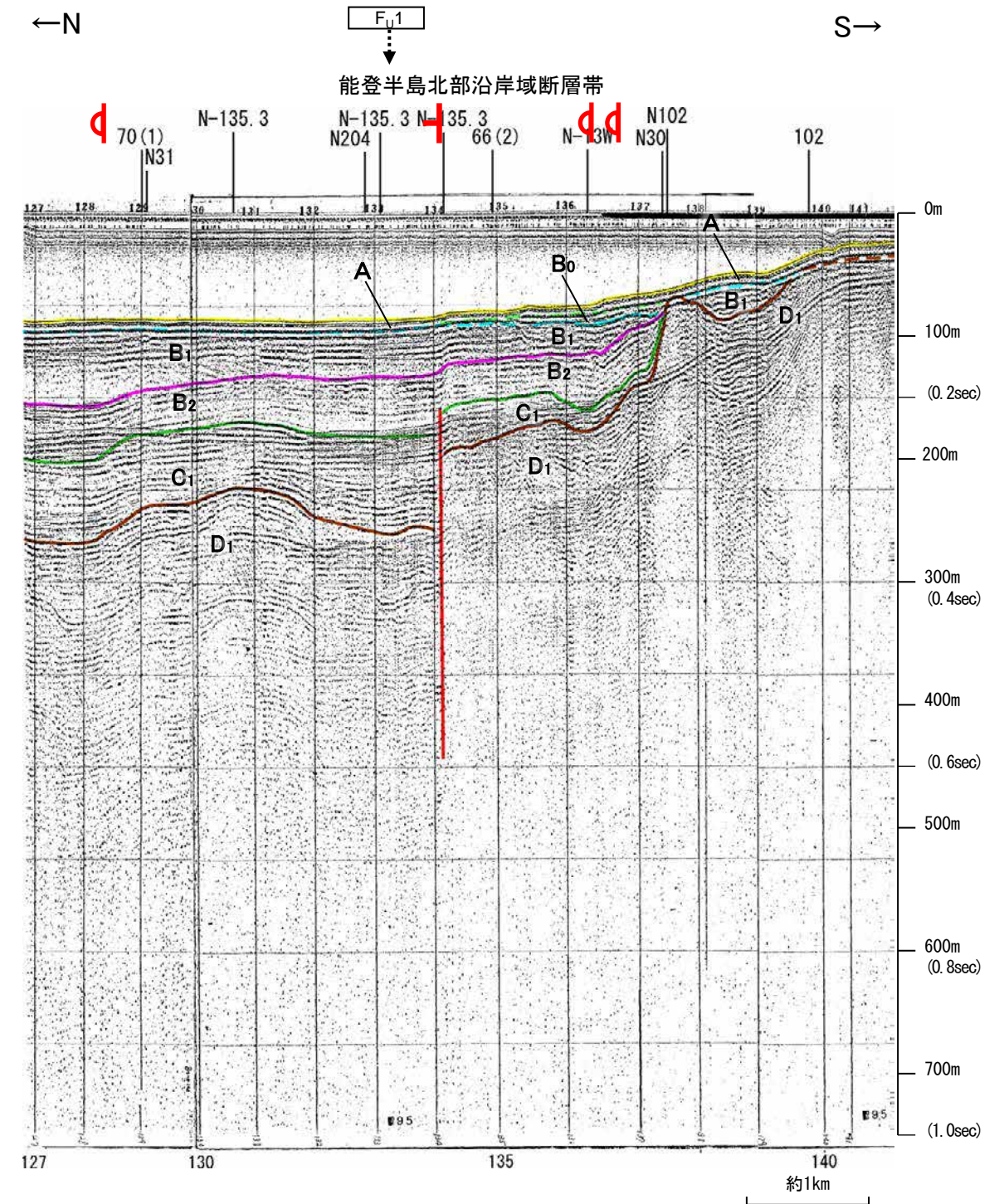
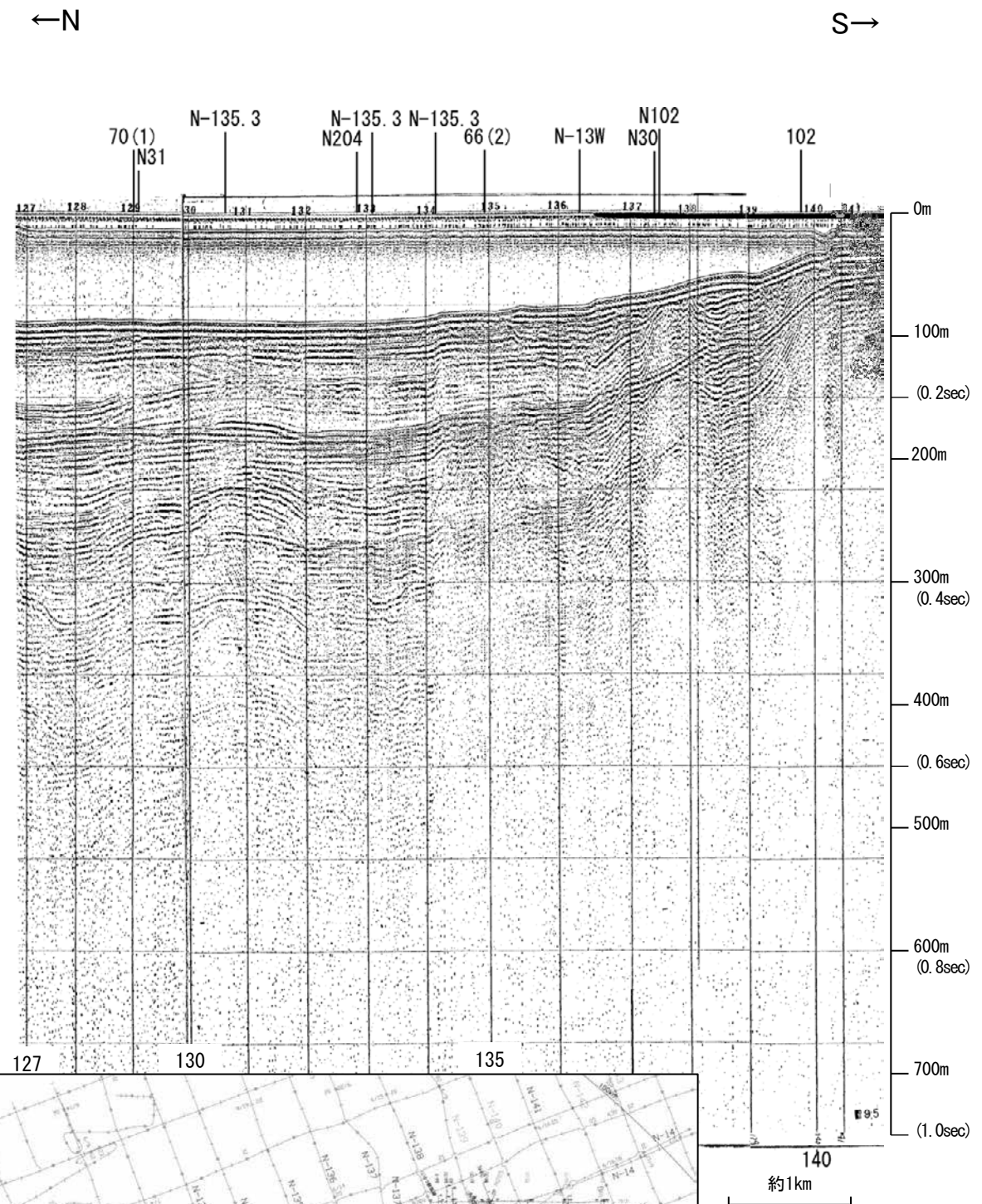


| 地質時代 | 地層名 | |
|------|-----|----|
| 第四紀 | 完新世 | A層 |
| | 後期 | B層 |
| | | B層 |
| | 更新世 | Q層 |
| 第三紀 | 中期 | B層 |
| | 前期 | B層 |
| | | C層 |
| | 鮮新世 | C層 |
| 古第三紀 | D層 | |
| | 中新世 | D層 |
| 先第三紀 | D層 | |

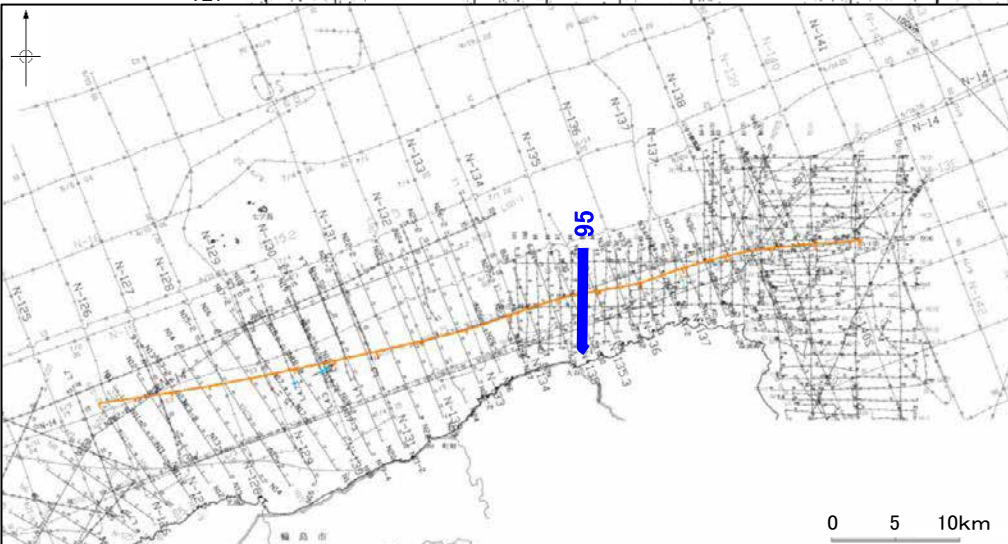


この図面は、海上保安庁水路部(現、海洋情報部)の海上音波探査の記録を北陸電力が独自に解析・作成したものである


海上保安庁スパーカー 95



能登半島北部沿岸域断層帯



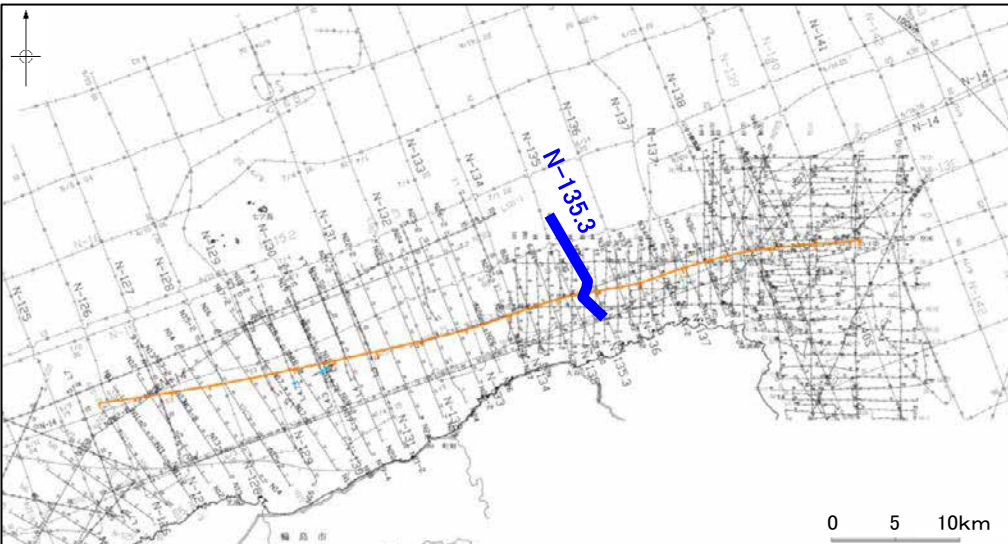
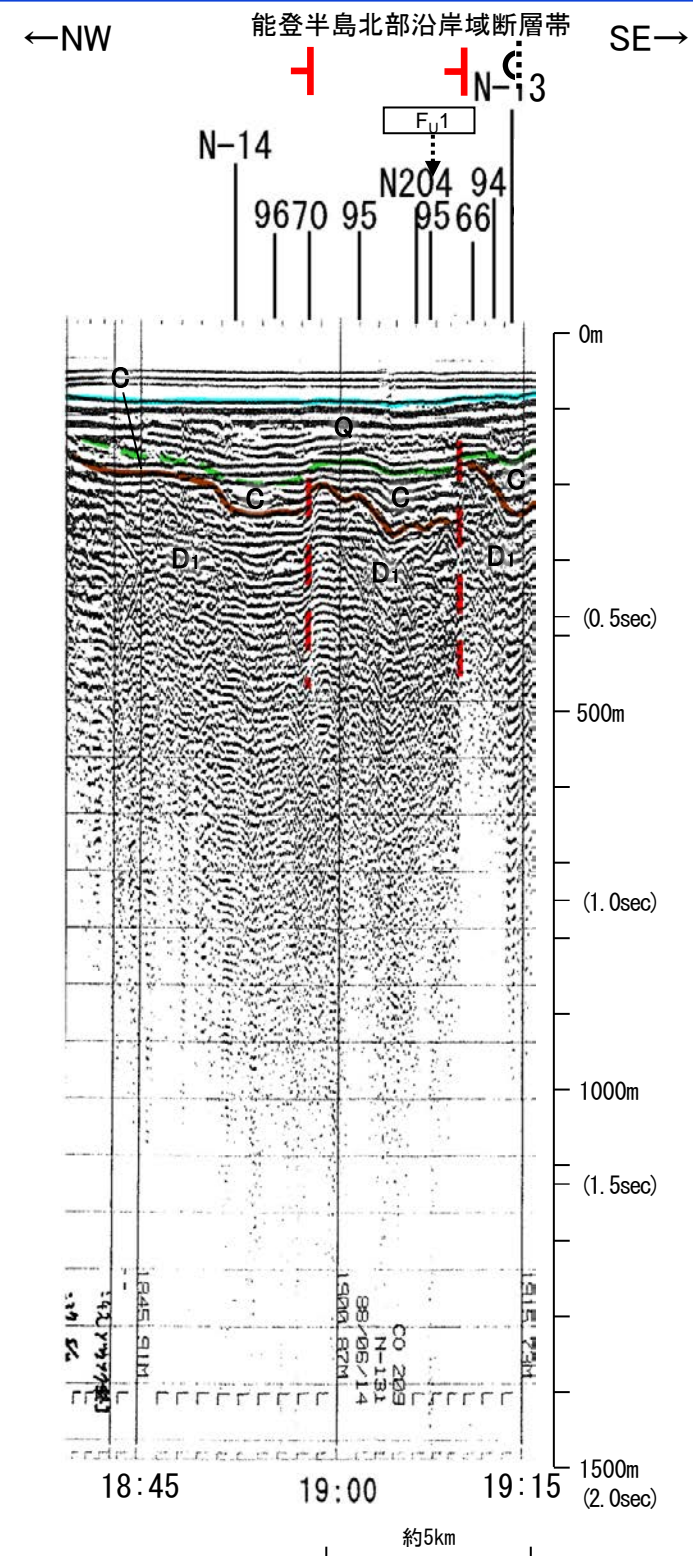
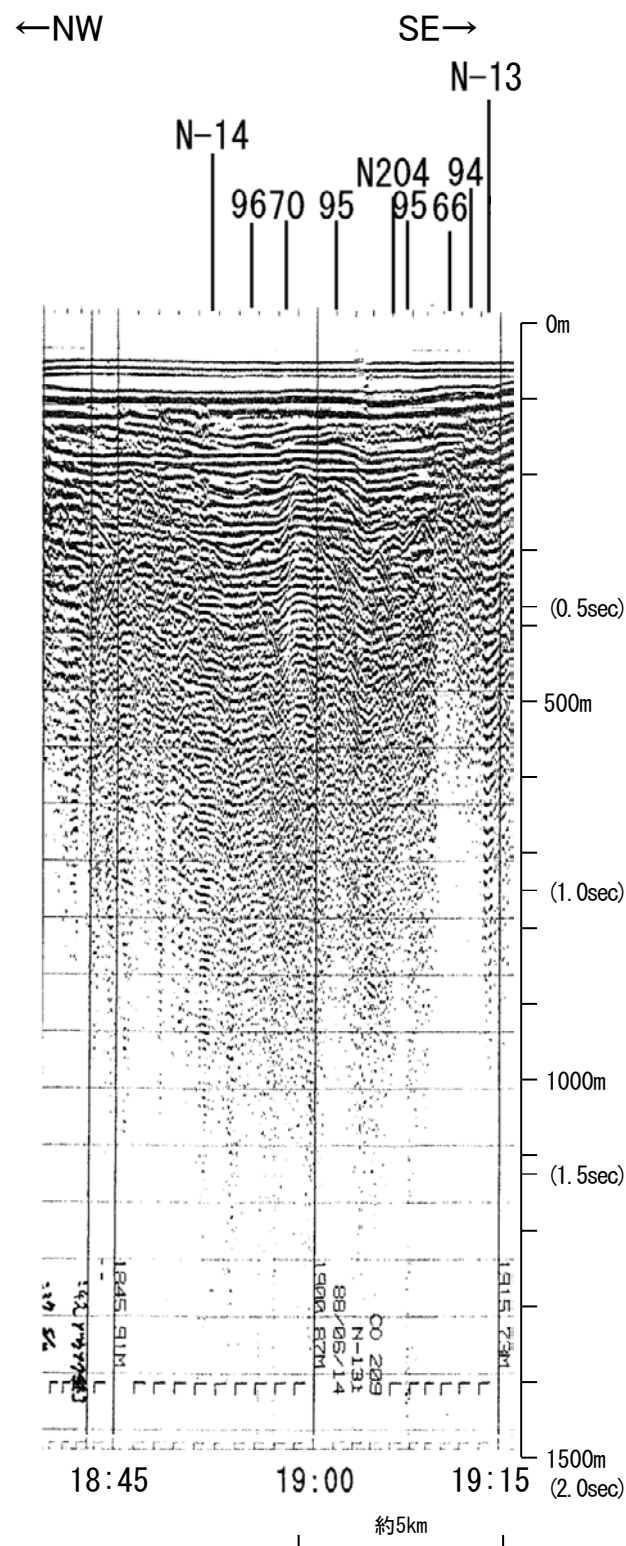
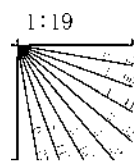
| 地質時代 | 地層名 | | |
|------|------|----|----|
| 第四紀 | 完新世 | A層 | |
| | 後期 | B層 | |
| | 更新世 | 中期 | B層 |
| | | 前期 | B層 |
| 第三紀 | 鮮新世 | C層 | |
| | 中新世 | D層 | |
| | 古第三紀 | D層 | |



この図面は、海上保安庁水路部(現、海洋情報部)の海上音波探査の記録を北陸電力が独自に解析・作成したものである

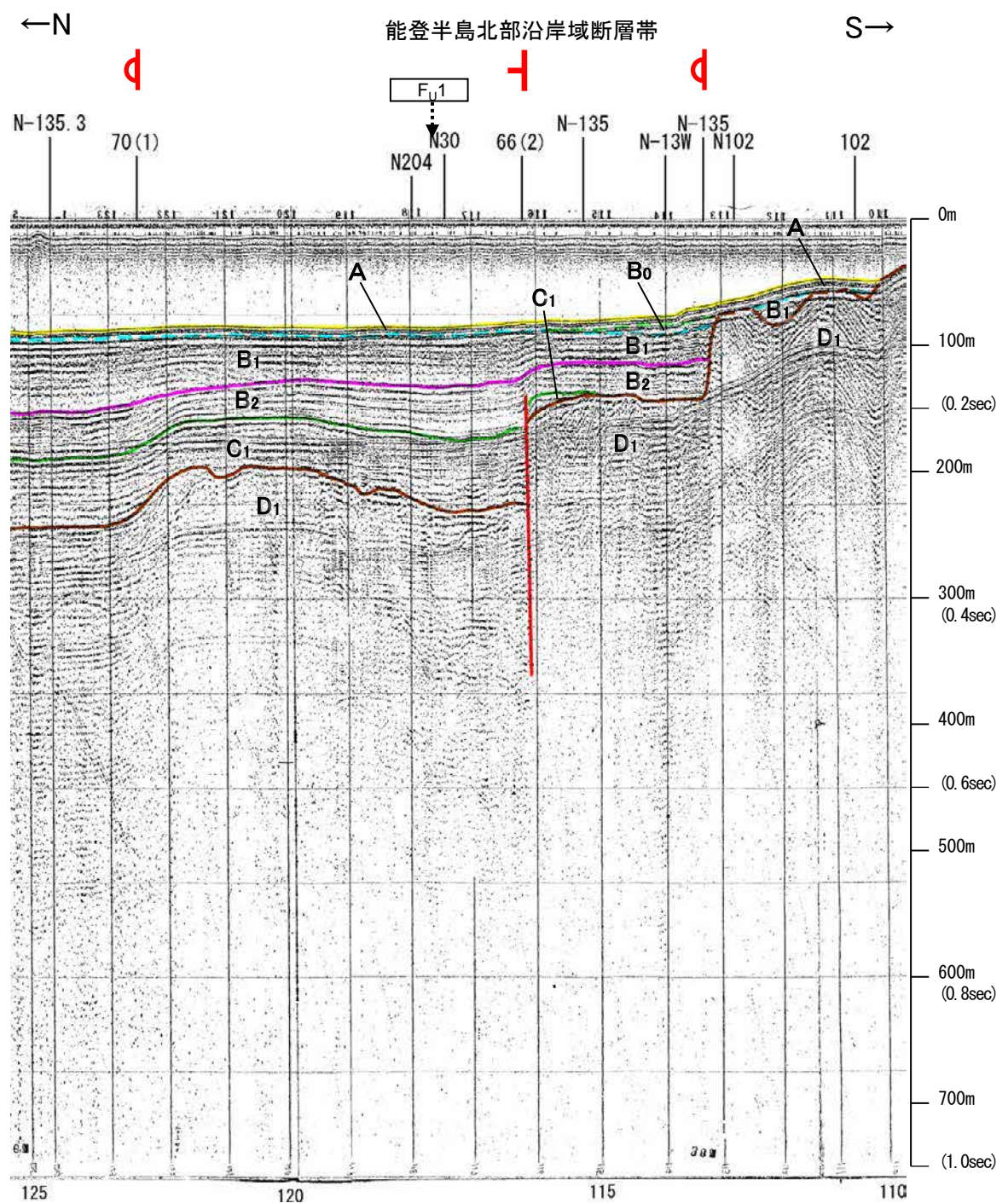
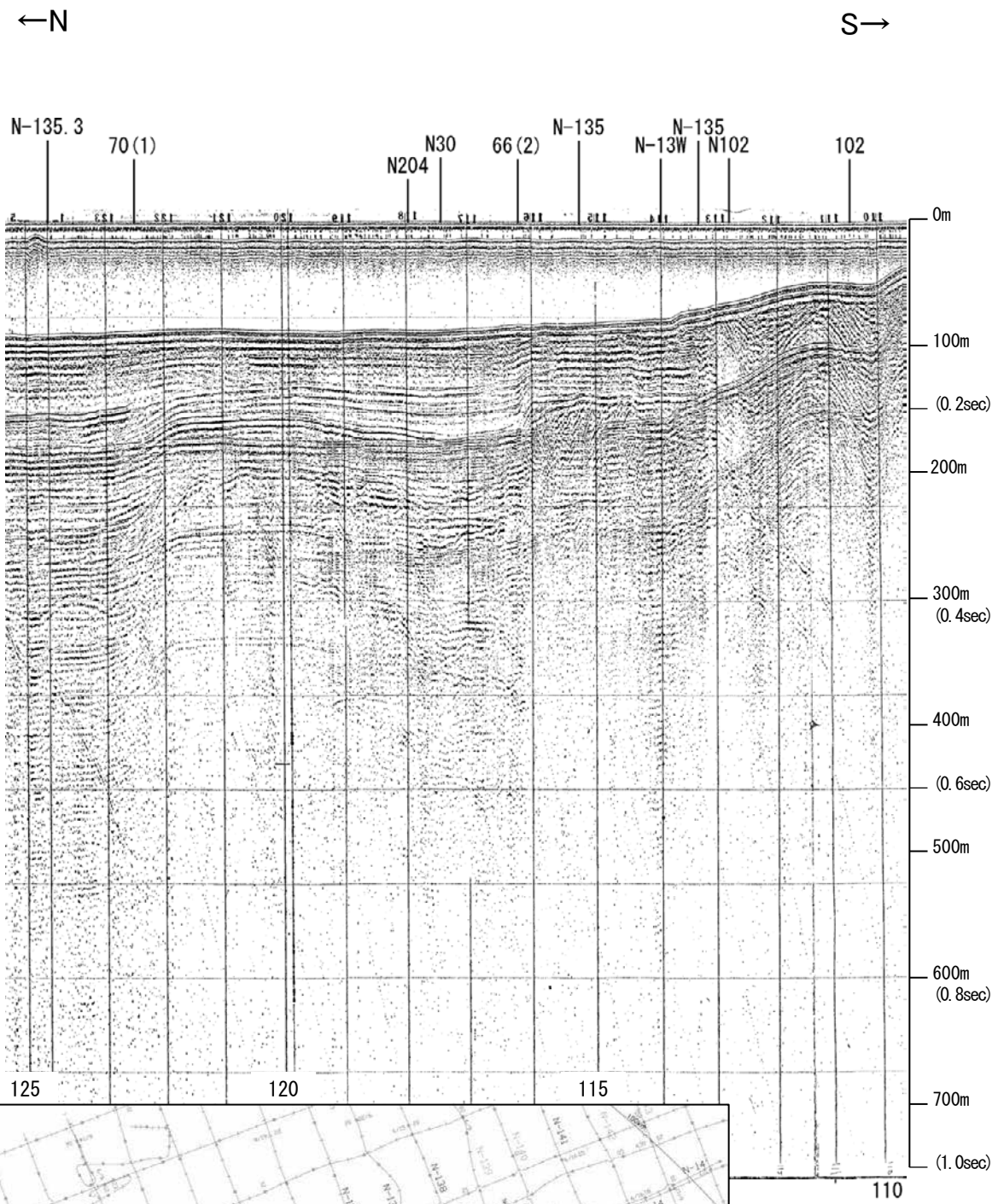
地質調査所エアガン N-135.3

| 地質時代 | | 地層名 | |
|------|------|-----|----|
| 第四紀 | 更新世 | 後期 | A層 |
| | | 中期 | B層 |
| | 前期 | B層 | |
| | | B層 | |
| | 鮮新世 | C層 | |
| 新第三紀 | 中新世 | D層 | |
| | 古第三紀 | D層 | |
| 先第三紀 | D層 | | |

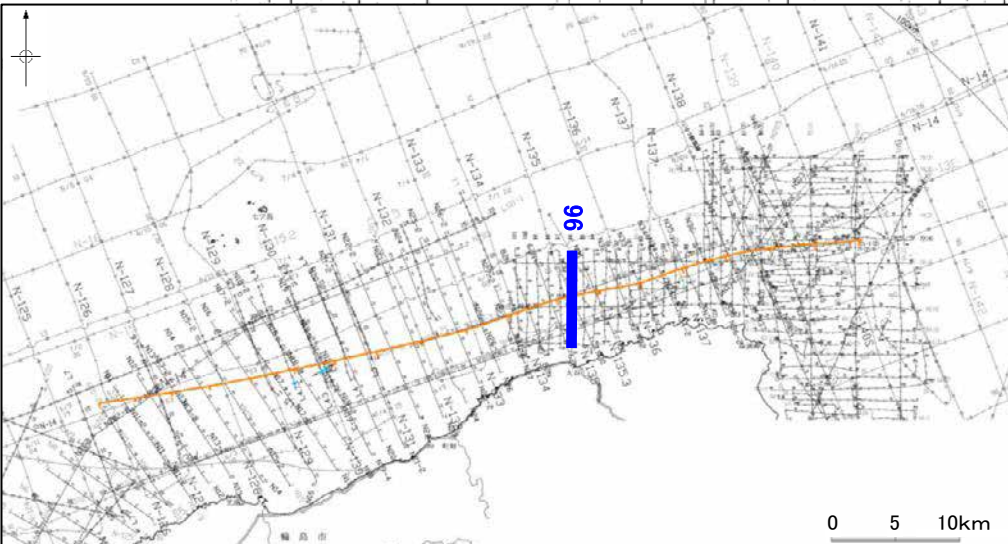


この図面は、地質調査所(現 産業技術総合研究所)の海上音波探査の記録を北陸電力が独自に解析・作成したものである

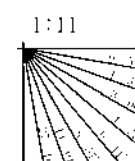
海上保安庁スパーカー 96



能登半島北部沿岸域断層帯



| 地質時代 | 地層名 | |
|------|------|------------------|
| 第四紀 | 先新世 | A層 |
| | 後期 | B ₀ 層 |
| | 更新世 | B層 |
| | | B層 |
| | | B層 |
| 前期 | C層 | |
| 第三紀 | 新新世 | C層 |
| | 中新世 | D層 |
| | 古第三紀 | D層 |
| 先第三紀 | D層 | |

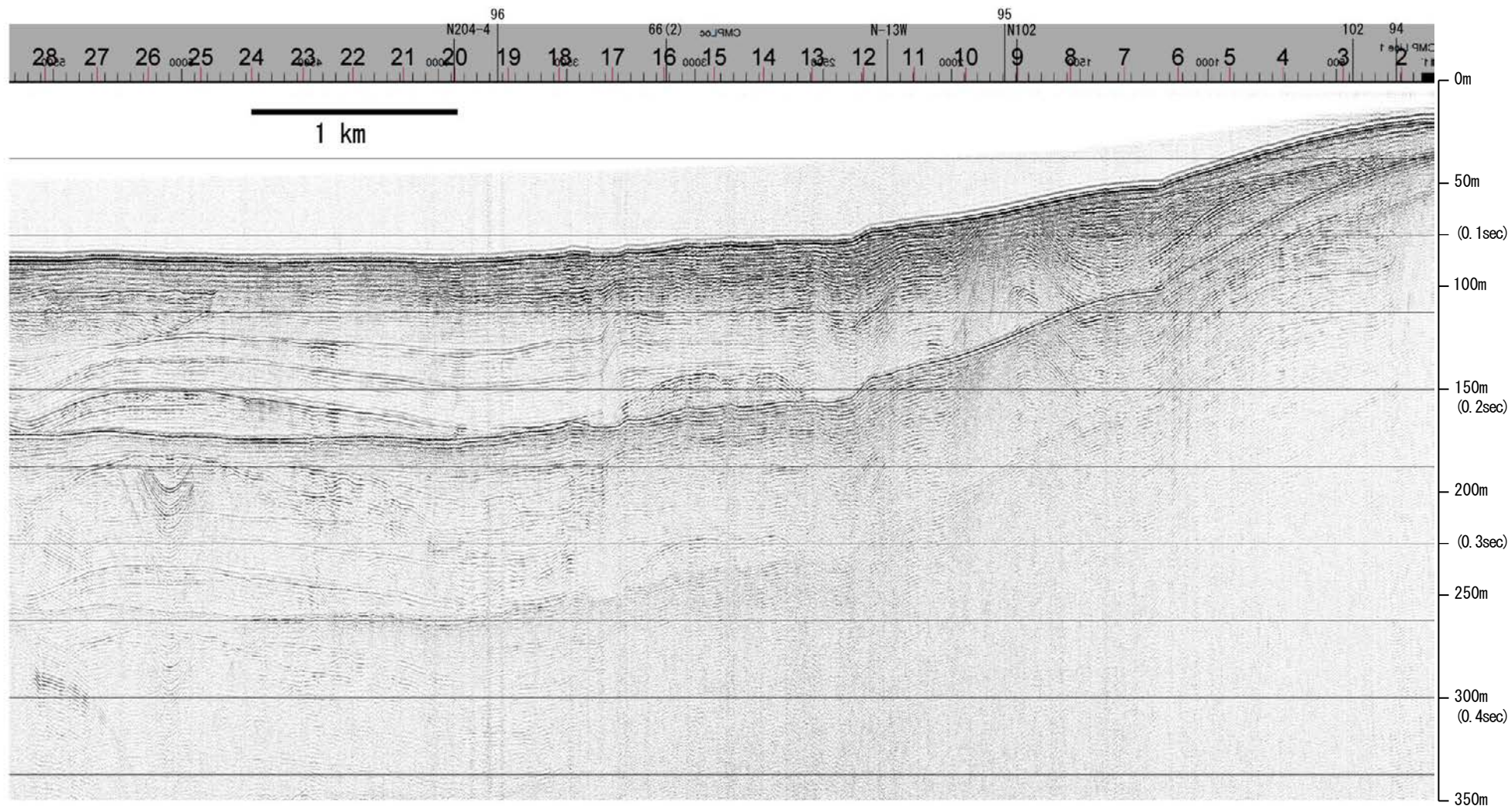


この図面は、海上保安庁水路部(現、海洋情報部)の海上音波探査の記録を北陸電力が独自に解析・作成したものである

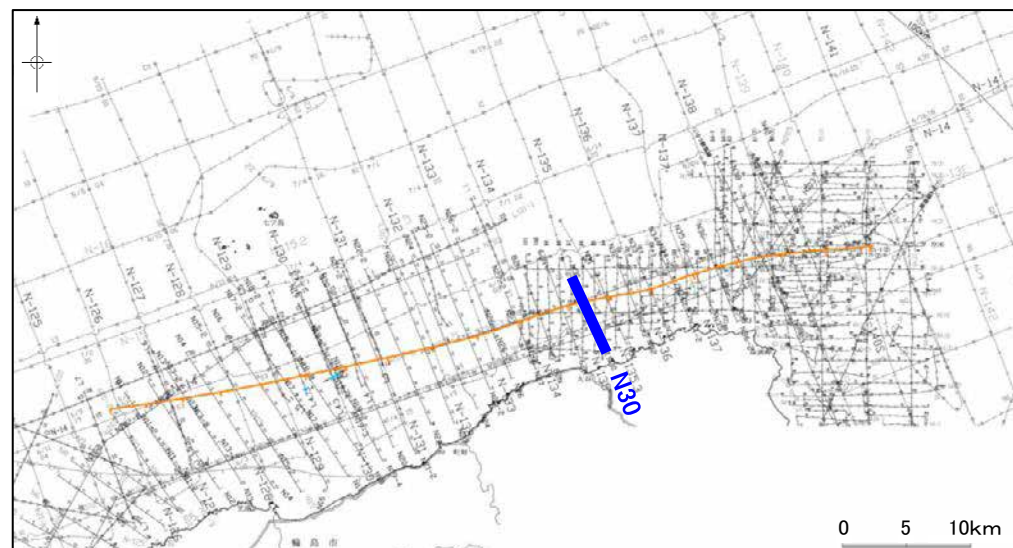
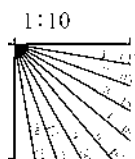
産総研ブーマー N30

←NNW

SSE→



| 地質時代 | | 地層名 | |
|------|------|-----|----|
| 第四紀 | 完新世 | A層 | B層 |
| | 更新世 | 後期 | B層 |
| | | 中期 | B層 |
| | 前期 | C層 | B層 |
| 第三紀 | 鮮新世 | C層 | C層 |
| | 中新世 | D層 | D層 |
| | 古第三紀 | D層 | D層 |
| 先第三紀 | | D層 | D層 |

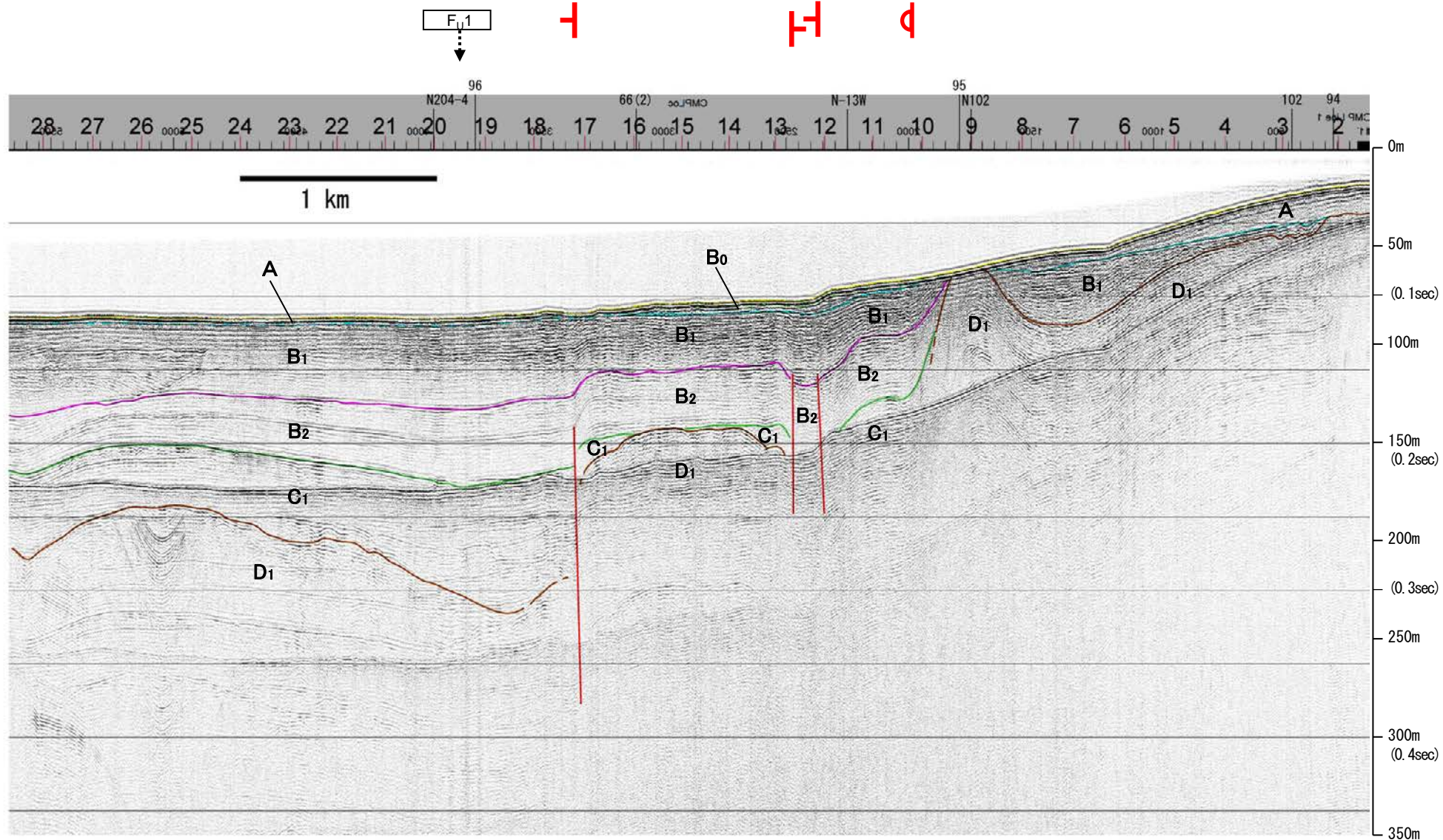


産総研ブーマー N30

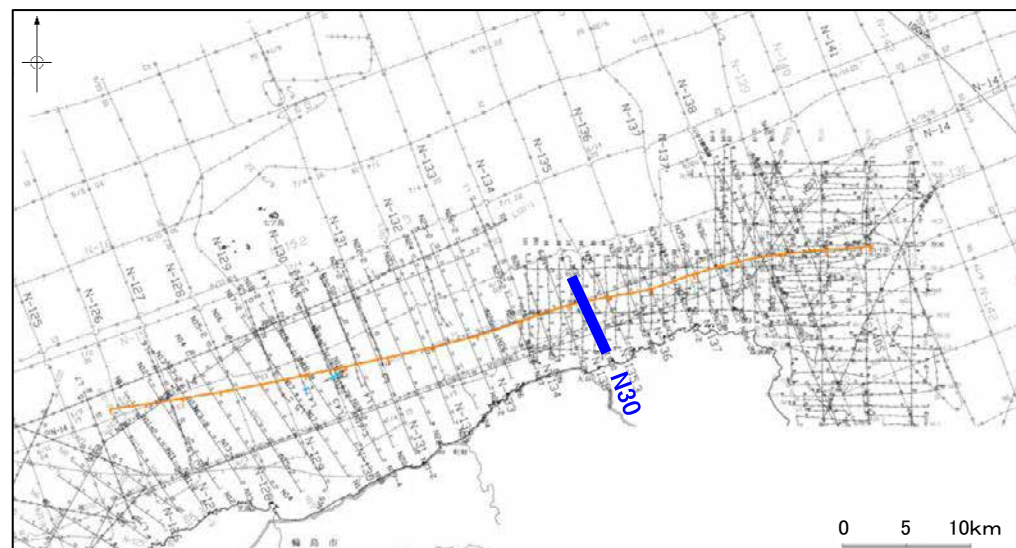
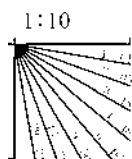
←NNW

SSE→

能登半島北部沿岸域断層帯



| 地質時代 | | 地層名 | |
|------|-----|------------------|------------------|
| 第四紀 | 完新世 | A層 | A層 |
| | 後期 | B層 | B層 |
| | | B ₁ 層 | B ₁ 層 |
| | 中期 | B ₂ 層 | B ₂ 層 |
| 前期 | C層 | C層 | |
| 第三紀 | 鮮新世 | D層 | D層 |
| | 中新世 | D層 | D層 |
| 古第三紀 | D層 | D層 | |
| 先第三紀 | D層 | D層 | |

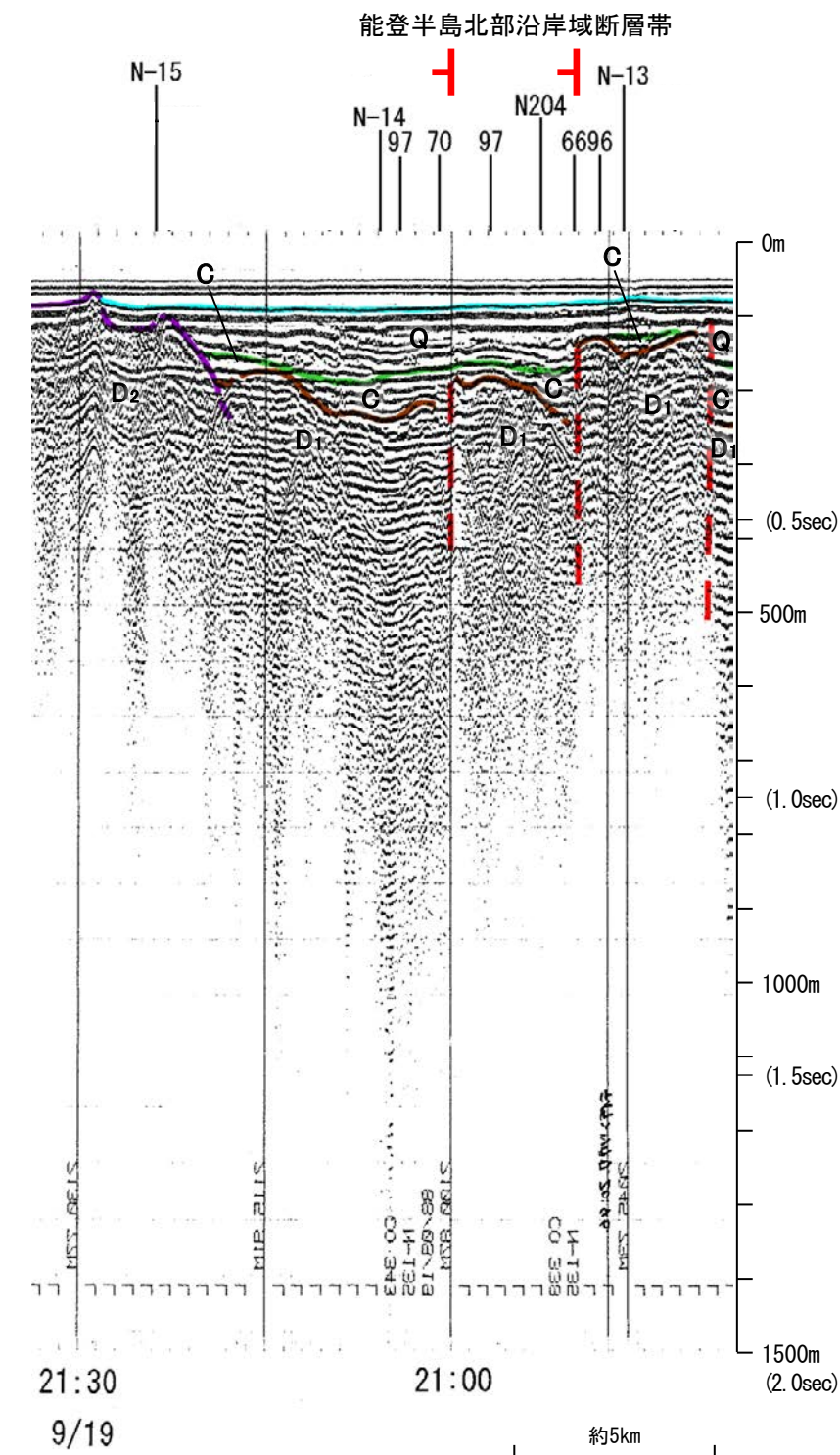
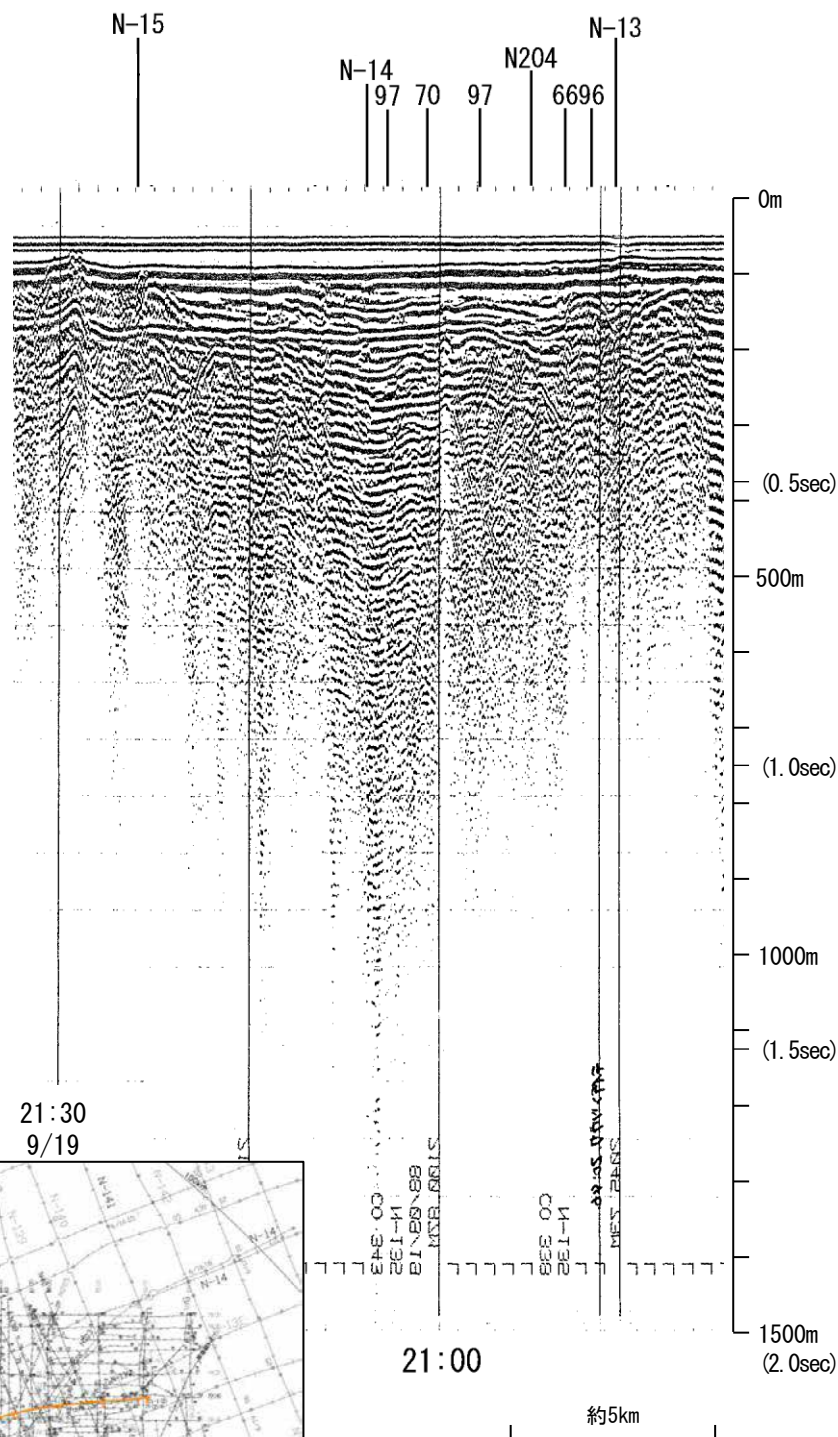


※この図面は、産業技術総合研究所の海上音波探査の記録を北陸電力が独自に解析・作成したものである

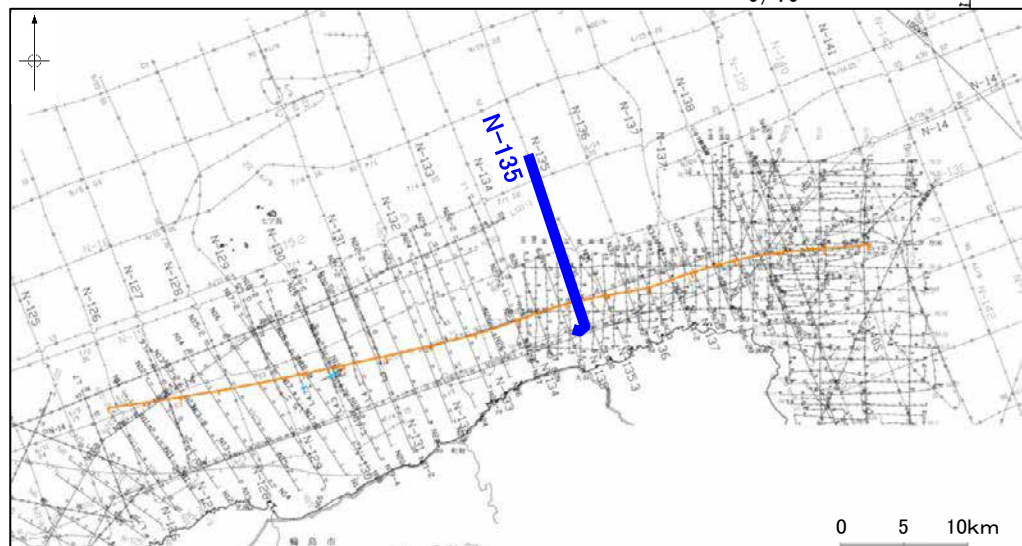
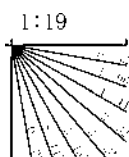
地質調査所エアガン N-135

←NW SE→

←NW SE→

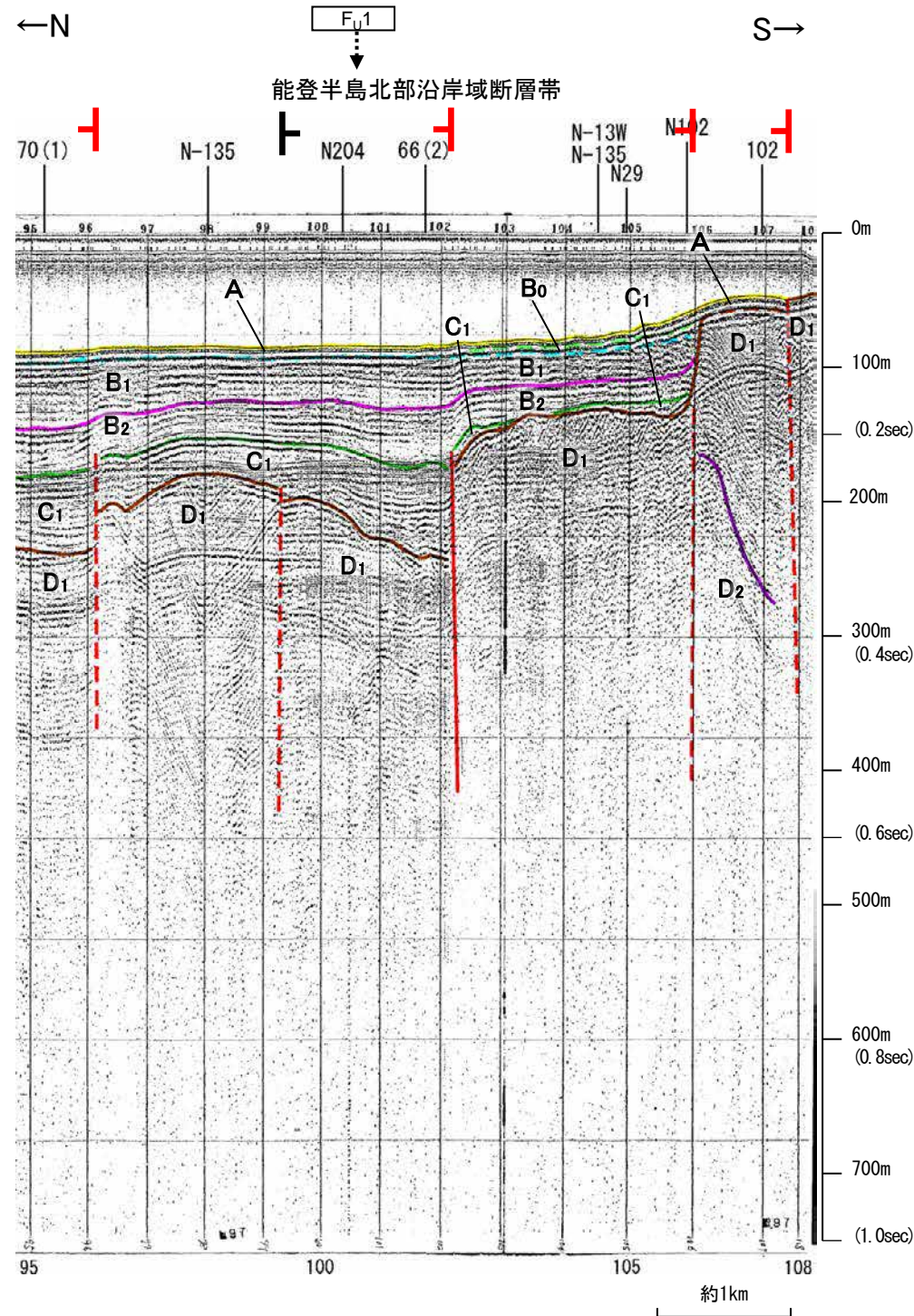
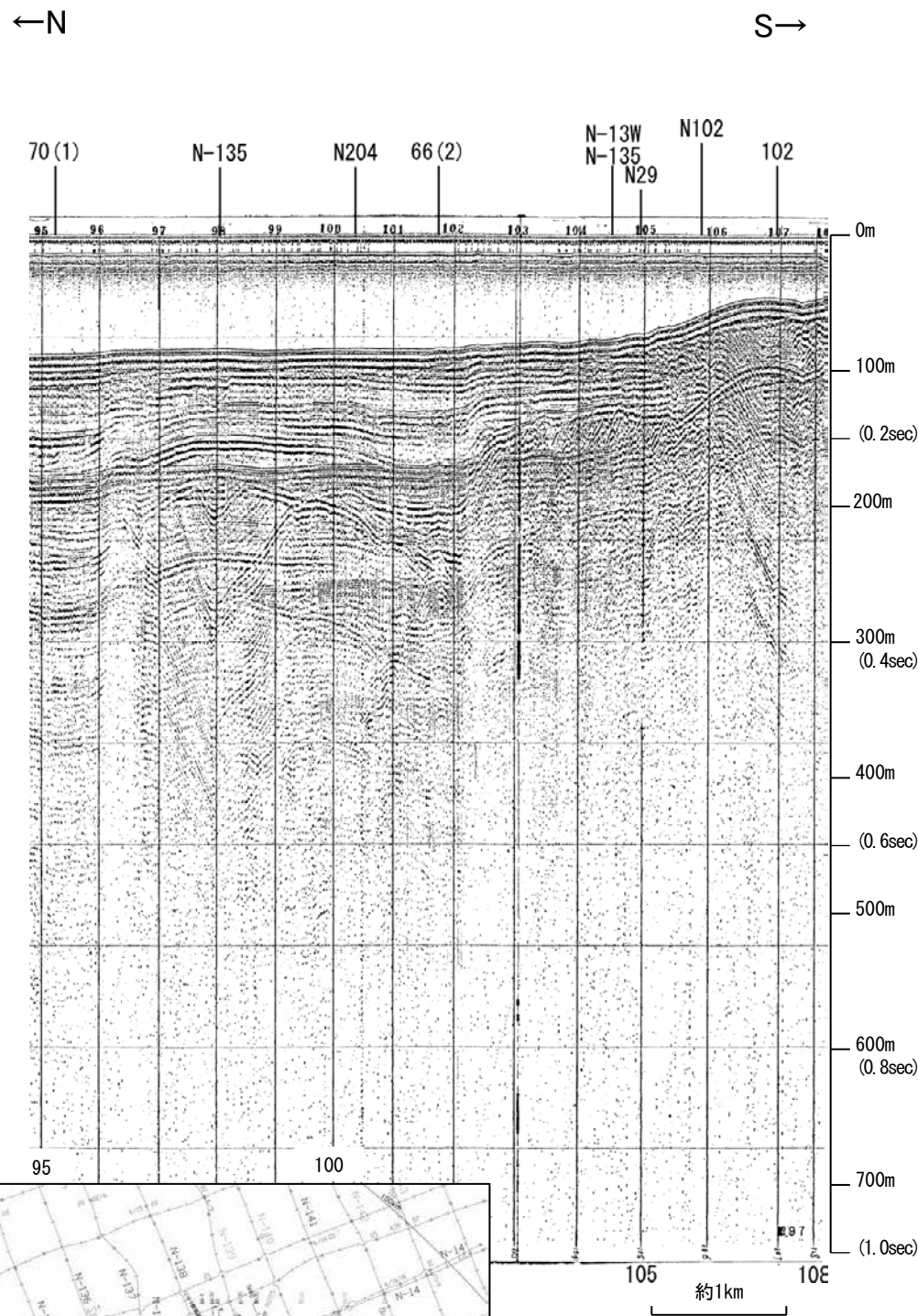


| 地質時代 | | 地層名 | |
|------|------------------|------------------|------------------|
| 第四紀 | 完新世 | | A層 |
| | 更新世 | 後期 | B ₂ 層 |
| | | 中期 | B層 |
| | 前期 | | B ₁ 層 |
| | | B ₃ 層 | |
| 第三紀 | 鮮新世 | C層 | |
| | 中新世 | C ₁ 層 | |
| | | D層 | |
| 古第三紀 | D ₁ 層 | | |
| 先第三紀 | D ₂ 層 | | |

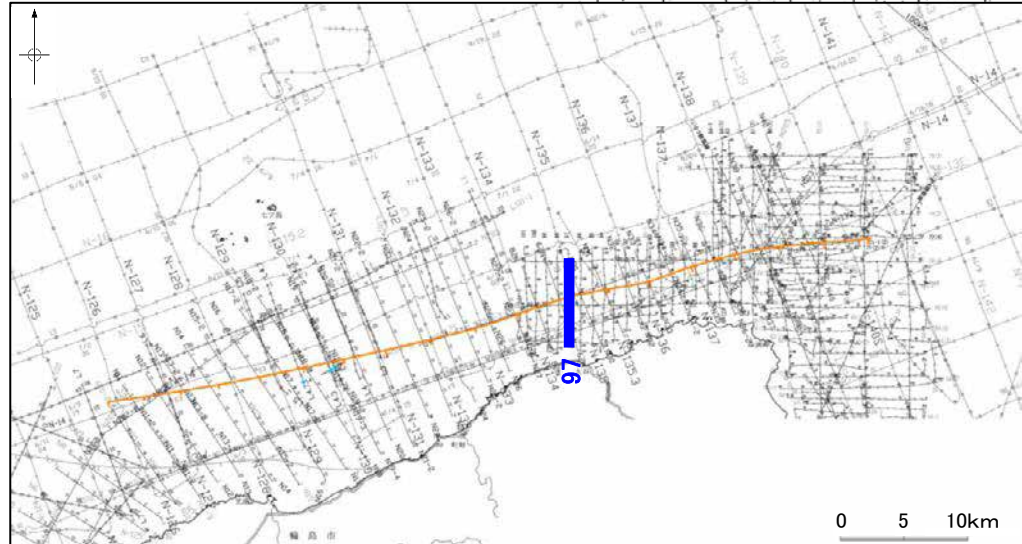


この図面は、地質調査所(現 産業技術総合研究所)の海上音波探査の記録を北陸電力が独自に解析・作成したものである


海上保安庁スパーカー 97



能登半島北部沿岸域断層帯



| 地質時代 | 地層名 | | |
|------|-----|----|------------------|
| 第四紀 | 完新世 | A層 | |
| | 更新世 | 後期 | B ₁ 層 |
| | | 中期 | B ₂ 層 |
| | 鮮新世 | 前期 | C層 |
| 中期 | | D層 | |
| 古第三紀 | D層 | | |
| 先第三紀 | D層 | | |

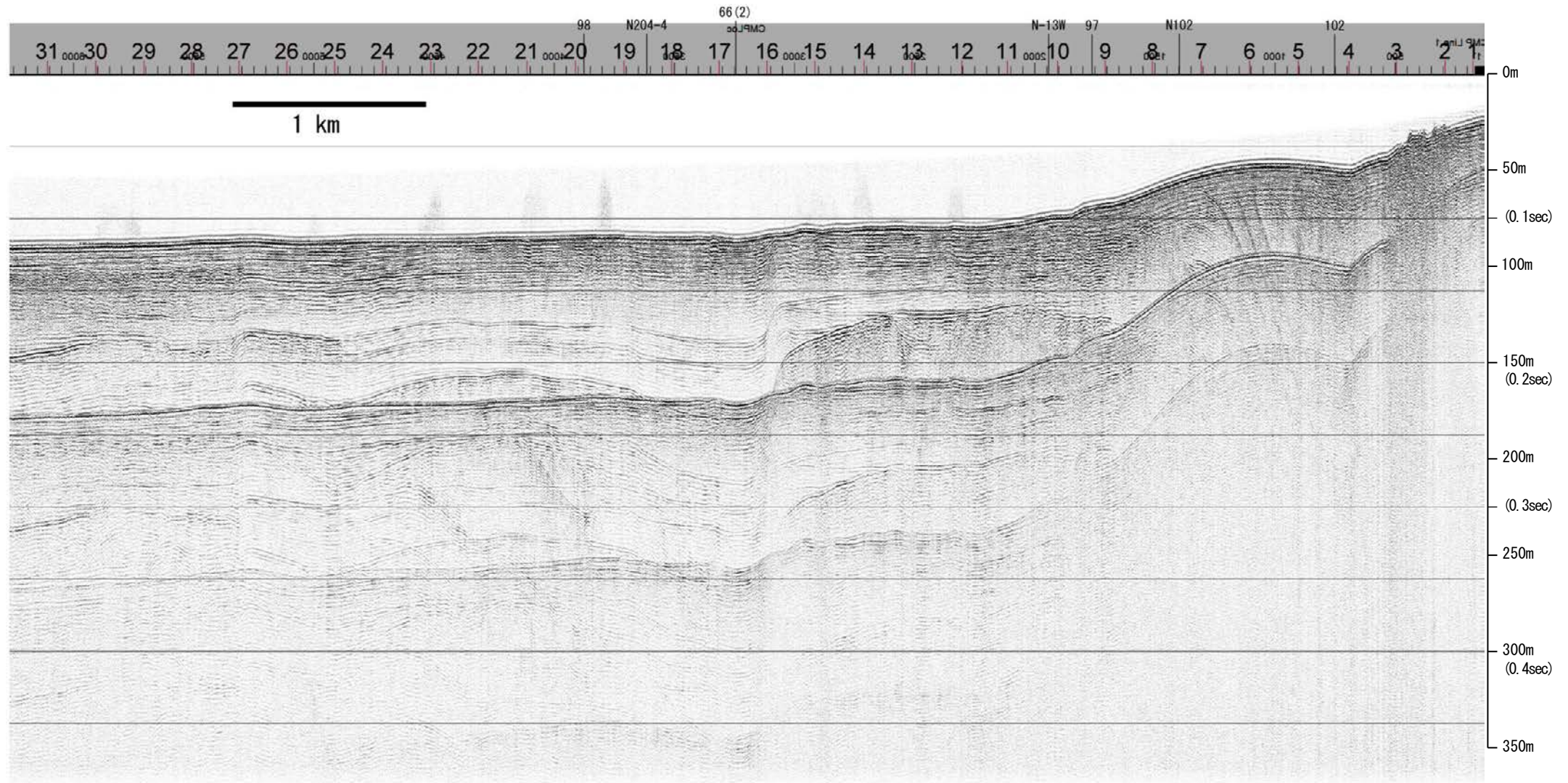


この図面は、海上保安庁水路部(現、海洋情報部)の海上音波探査の記録を北陸電力が独自に解析・作成したものである

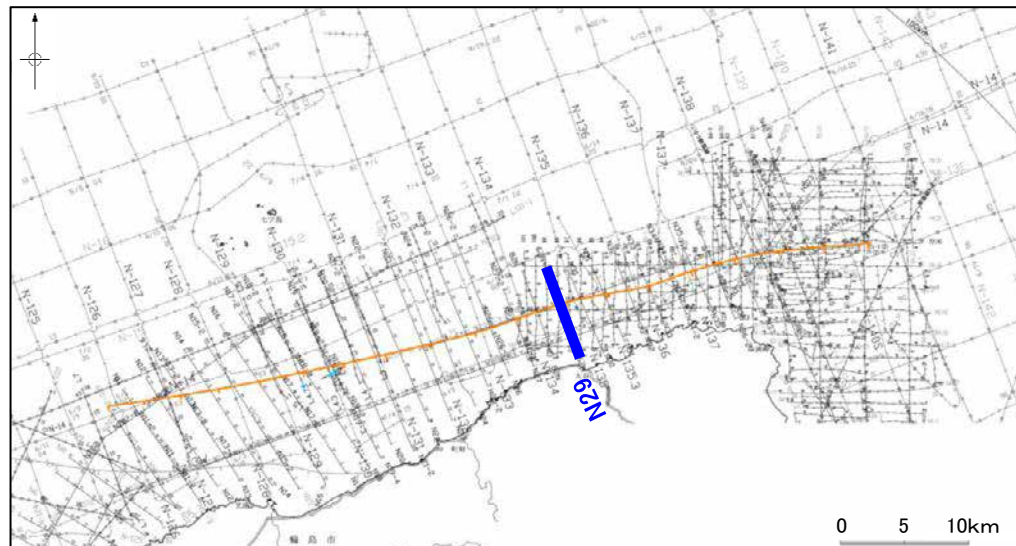
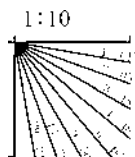
産総研ブーマー N29

←NNW

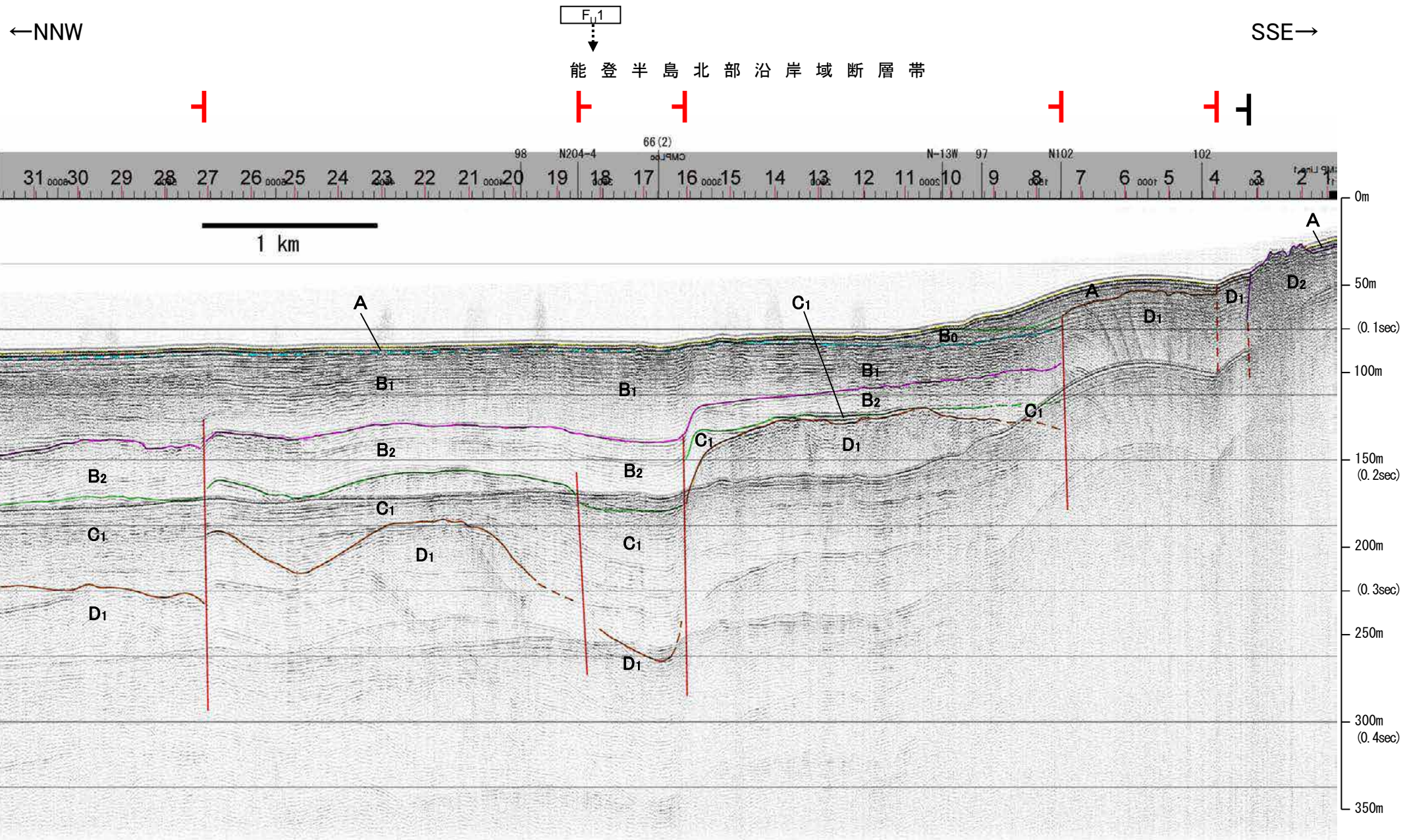
SSE→



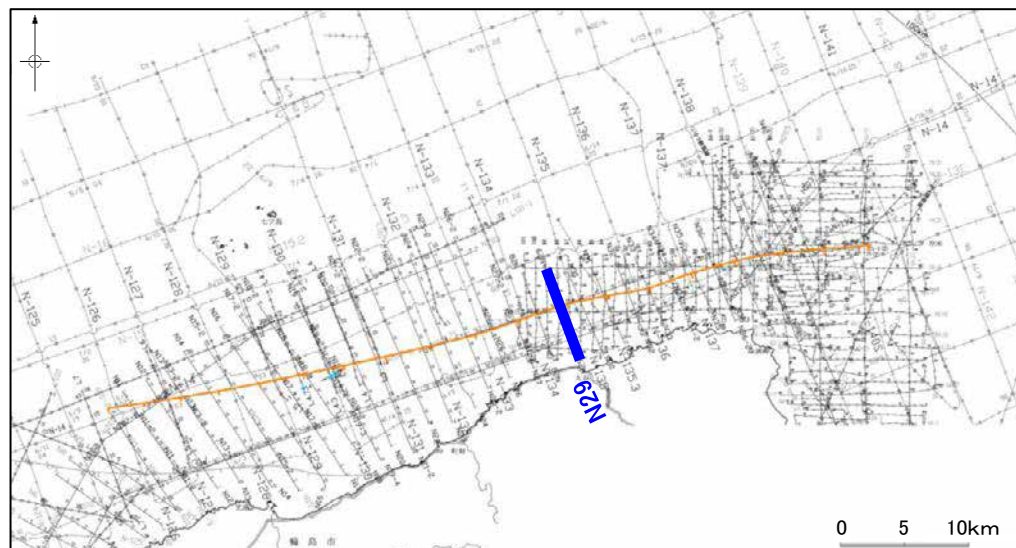
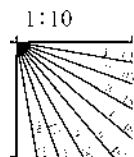
| 地質時代 | | 地層名 | |
|------|-----|-----|----|
| 第四紀 | 完新世 | A層 | A層 |
| | 後期 | B層 | B層 |
| | | B層 | B層 |
| | 中期 | B層 | B層 |
| 前期 | C層 | C層 | |
| 第三紀 | 鮮新世 | C層 | C層 |
| | 中新世 | D層 | D層 |
| 古第三紀 | | D層 | D層 |
| 先第三紀 | | D層 | D層 |



産総研ブーマー N29

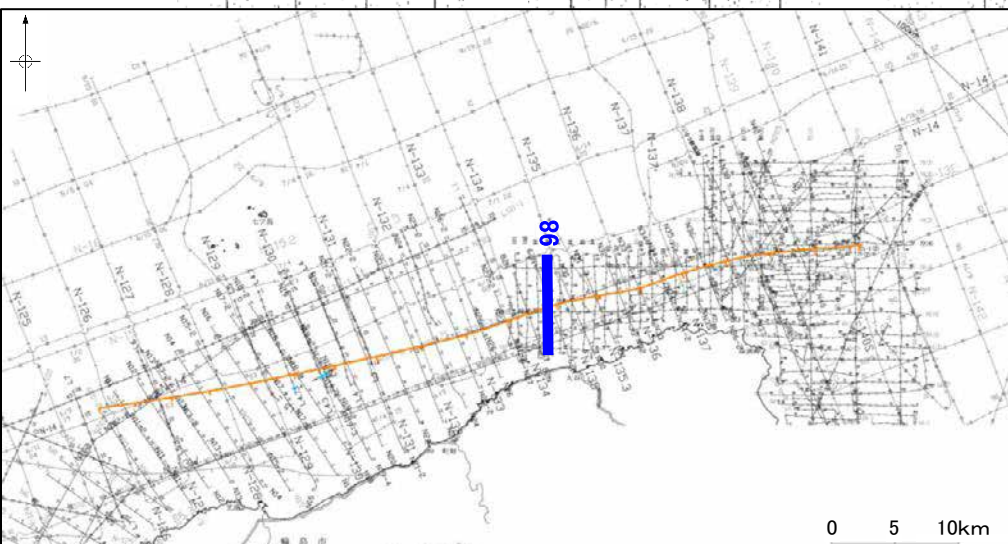
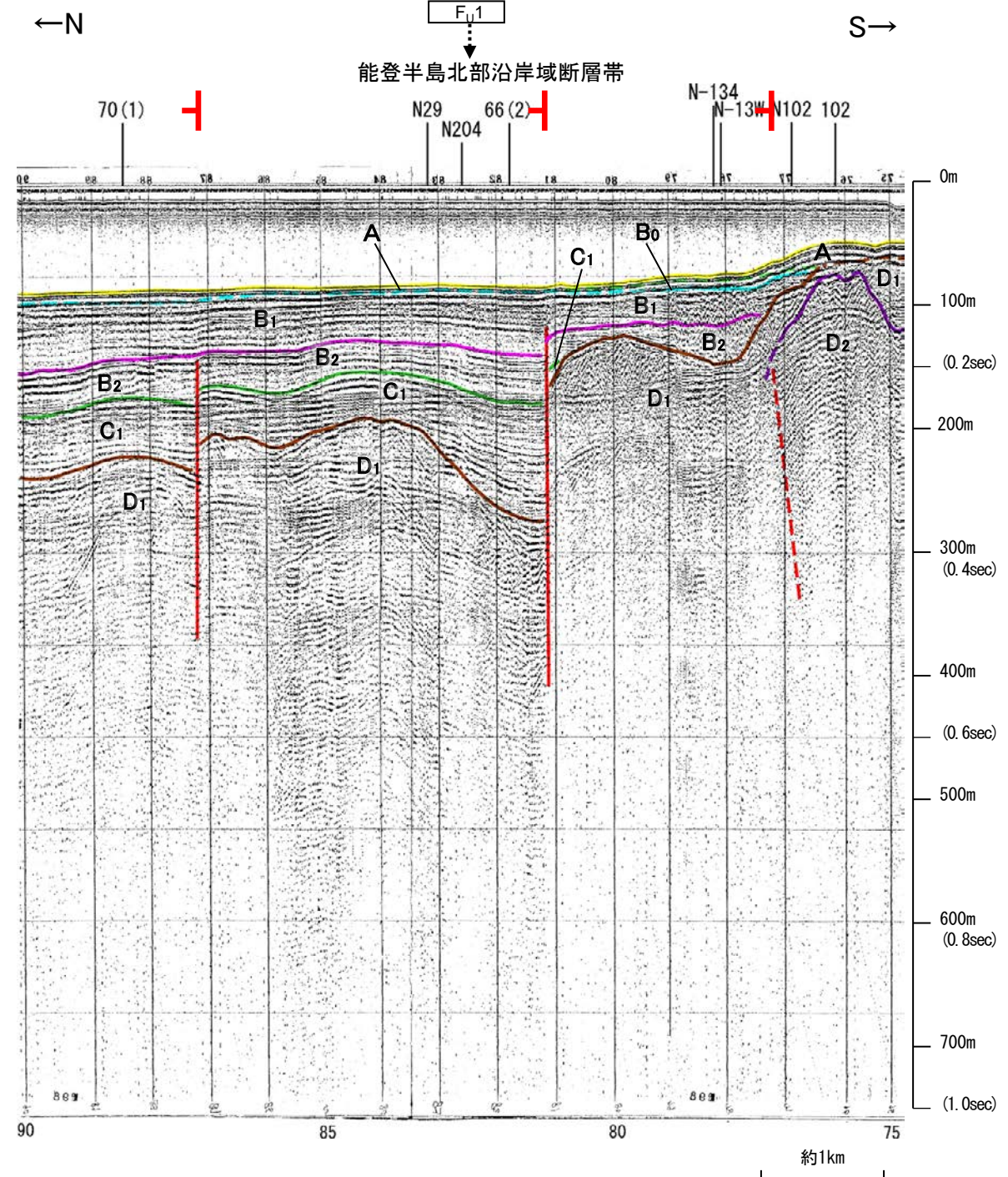
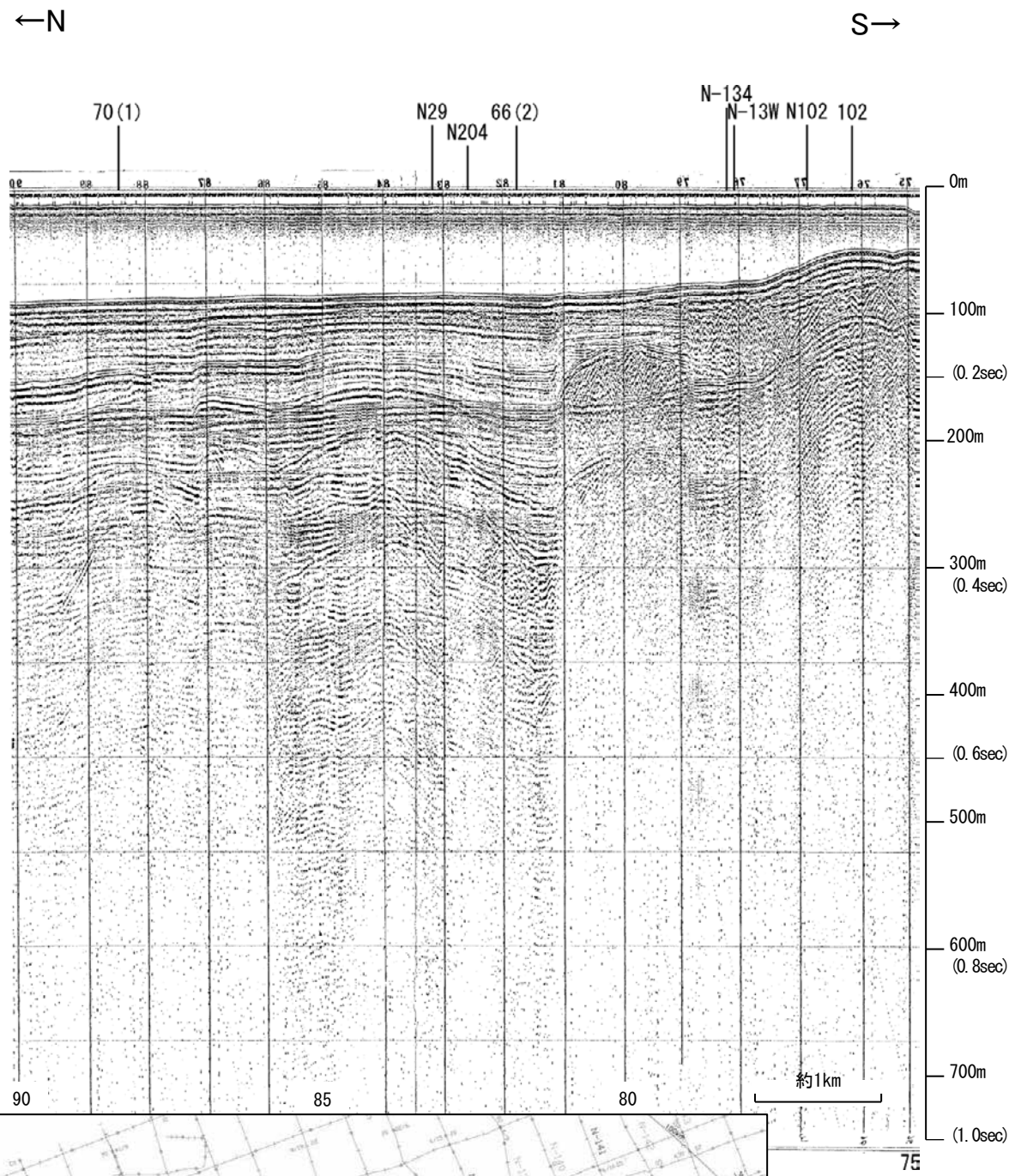


| 地質時代 | | 地層名 | |
|------|-----|-----|----|
| 第四紀 | 完新世 | A層 | A層 |
| | 後期 | B層 | B層 |
| | | B層 | B層 |
| | 中期 | B層 | B層 |
| 前期 | C層 | C層 | |
| 第三紀 | 鮮新世 | C層 | C層 |
| | 中新世 | D層 | D層 |
| 古第三紀 | D層 | D層 | |
| 先第三紀 | D層 | D層 | |

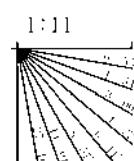


※この図面は、産業技術総合研究所の海上音波探査の記録を北陸電力が独自に解析・作成したものである

海上保安庁スパーカー 98

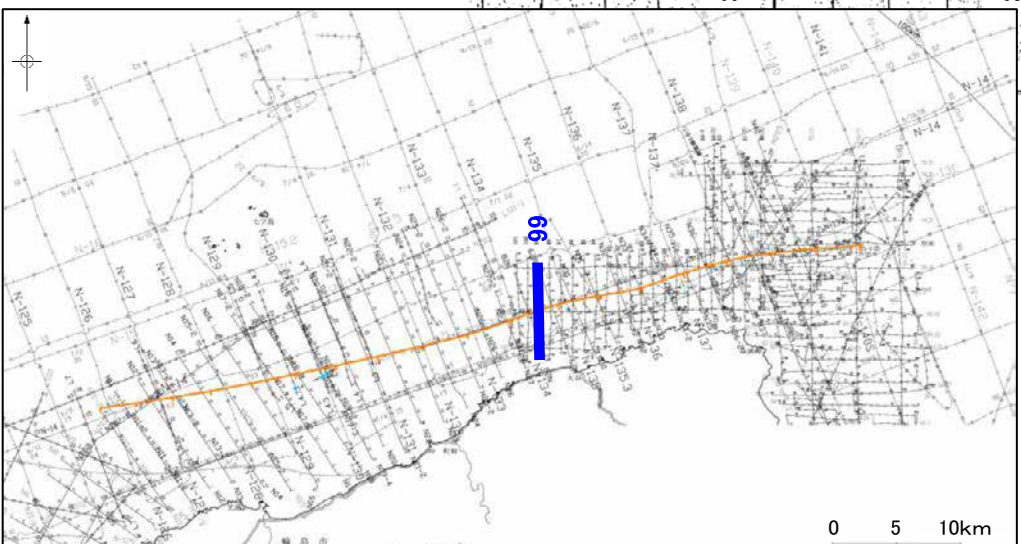
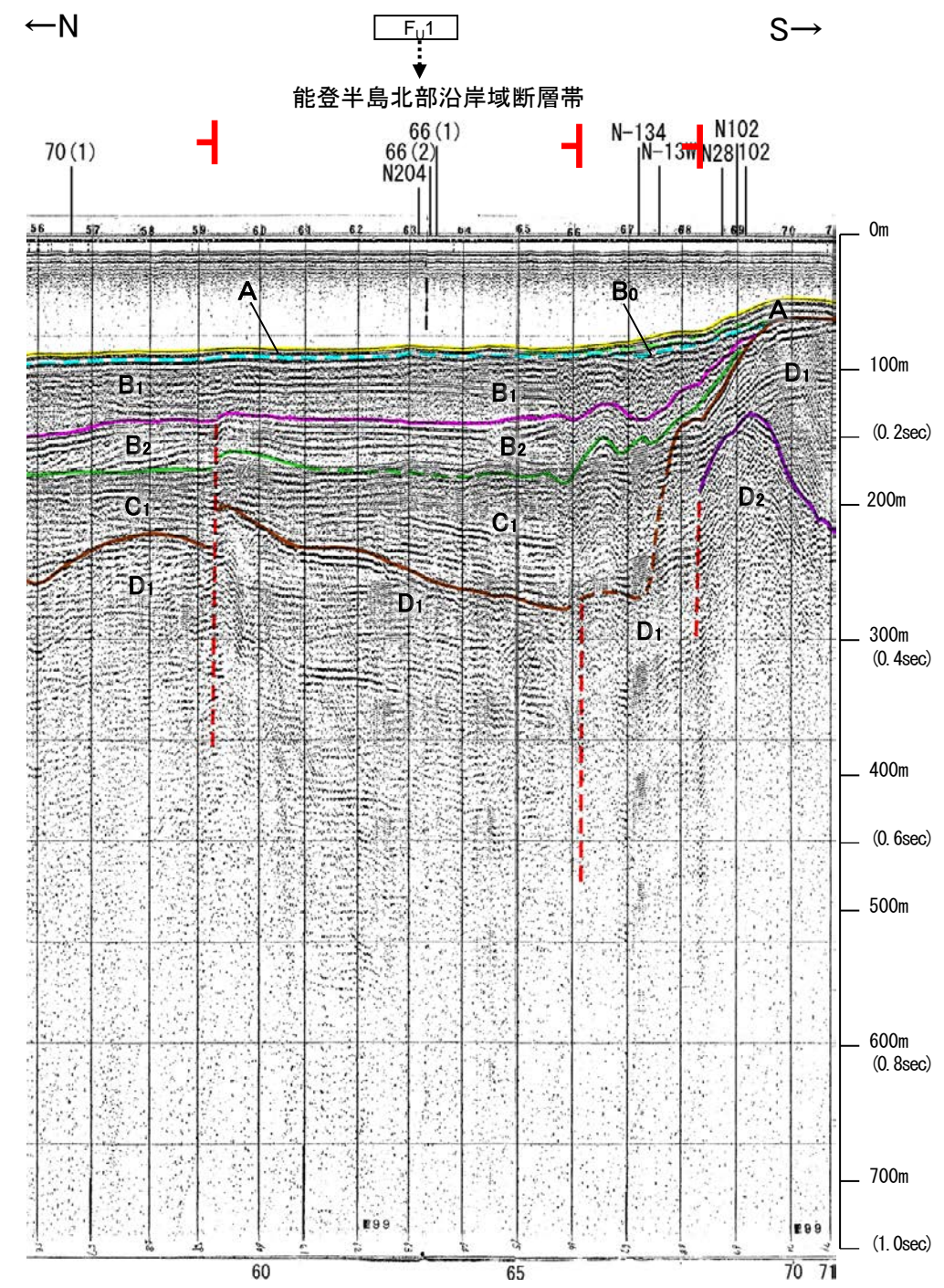
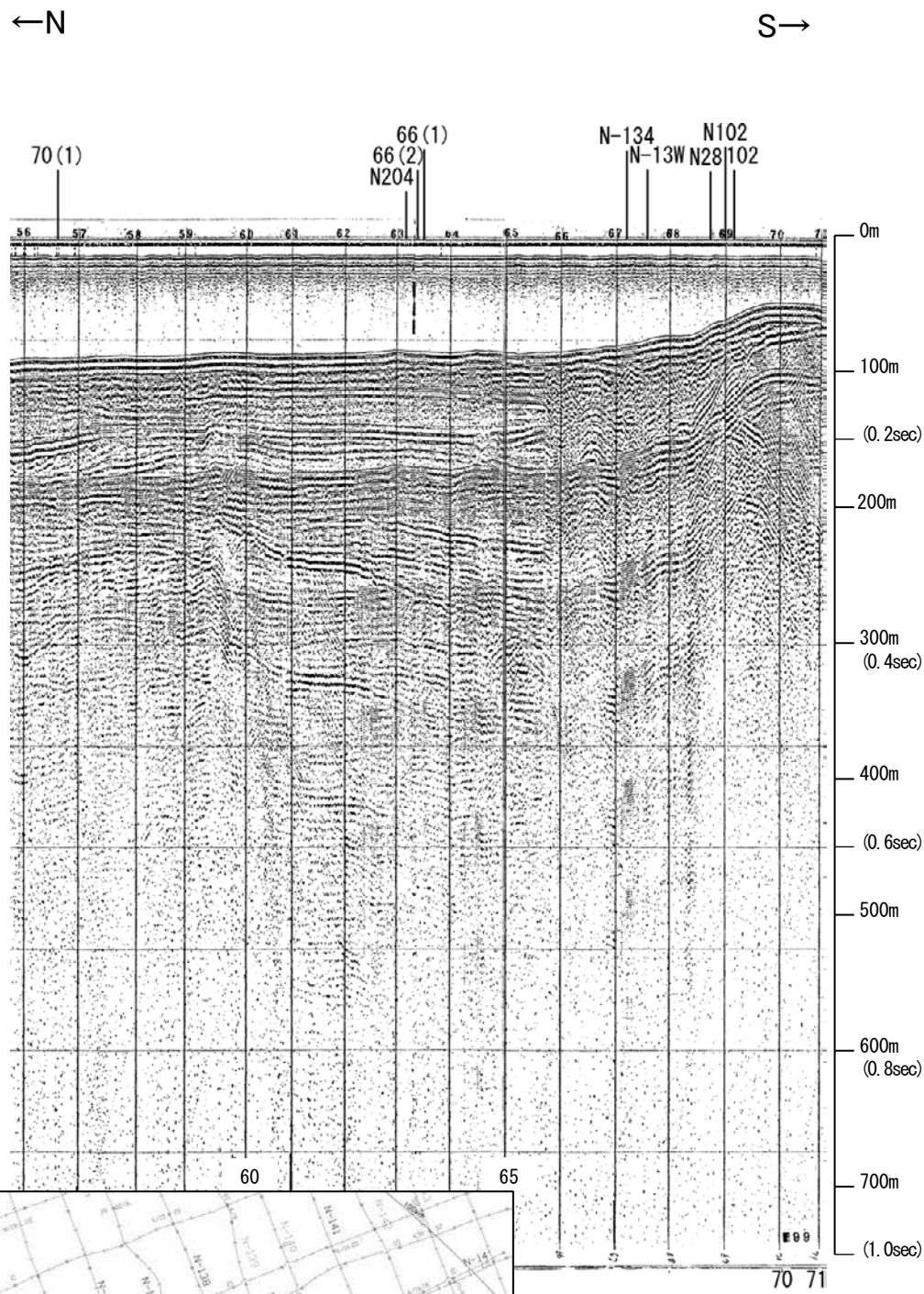


| 地質時代 | | 地層名 |
|------|----------|----------|
| 第四紀 | 完新世 | A層 |
| | 更新世 | 後期 B層 |
| | | 中期 B層 |
| | 前期 C層 | |
| 第三紀 | 鮮新世 | C層 |
| | 中新世 | D層 |
| | 古第三紀 | D層 |
| 先第三紀 | D層 | |

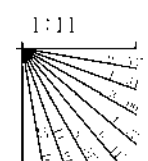


この図面は、海上保安庁水路部(現、海洋情報部)の海上音波探査の記録を北陸電力が独自に解析・作成したものである

海上保安庁スパーカー 99

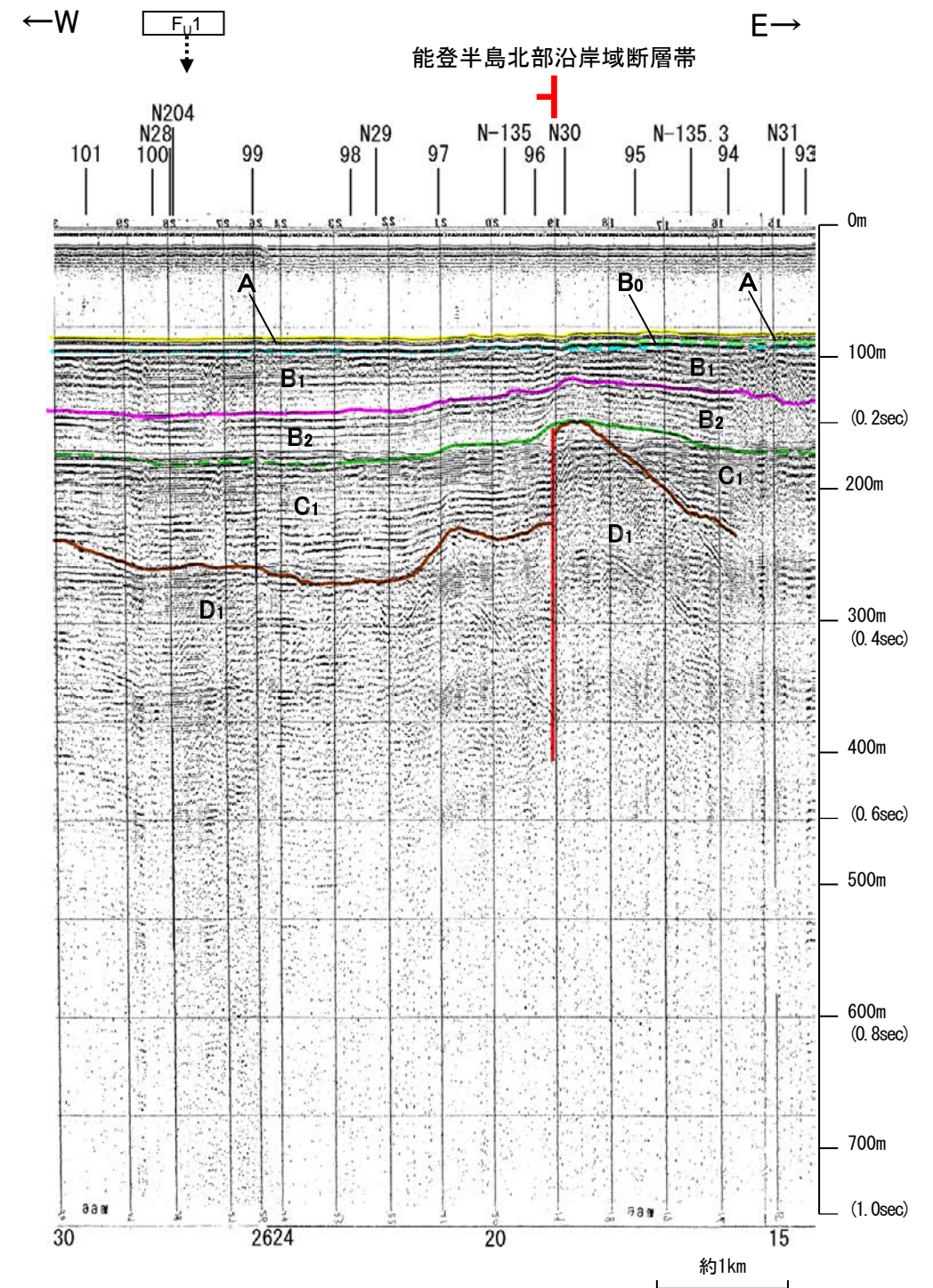
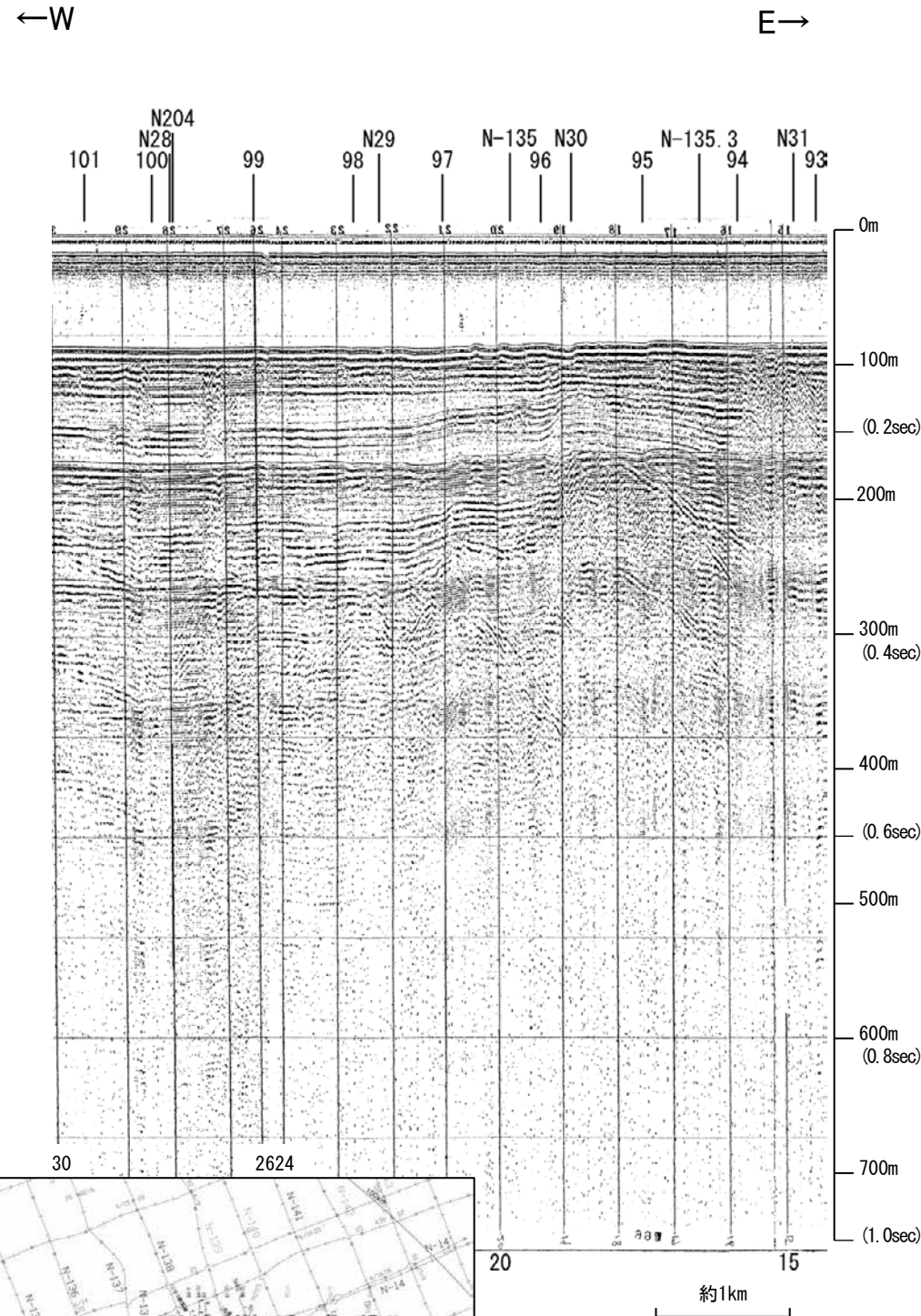


| 地質時代 | 地層名 | |
|------|------------------|------------------|
| 第四紀 | 完新世 | A層 |
| | 後期 | B ₁ 層 |
| | | B ₂ 層 |
| | 更新世 | Q層 |
| 中期 | B層 | |
| | B ₃ 層 | |
| 前期 | C層 | |
| 新第三紀 | 鮮新世 | C層 |
| | 中新世 | D層 |
| 古第三紀 | D層 | |
| 先第三紀 | D層 | |

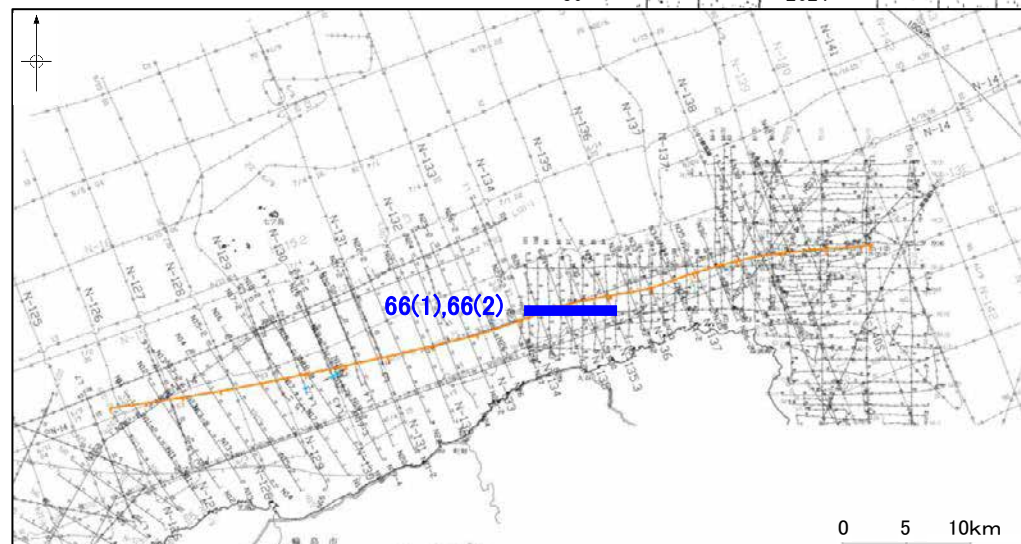


この図面は、海上保安庁水路部(現、海洋情報部)の海上音波探査の記録を北陸電力が独自に解析・作成したものである

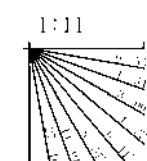
海上保安庁スパーカー 66(1),66(2)



能登半島北部沿岸域断層帯



| 地質時代 | 地層名 | | |
|------|------------------|------------------|--|
| 第四紀 | 完新世 | A層 | |
| | 更新世 | 後期 | B ₀ 層 |
| | | 中期 | B ₁ 層 B ₂ 層 B ₃ 層 |
| | 前期 | C ₁ 層 | |
| 第三紀 | 鮮新世 | C ₂ 層 | |
| | 中新世 | D ₁ 層 | |
| | 古第三紀 | D ₂ 層 | |
| 先第三紀 | D ₃ 層 | | |




この図面は、海上保安庁水路部(現、海洋情報部)の海上音波探査の記録を北陸電力が独自に解析・作成したものである

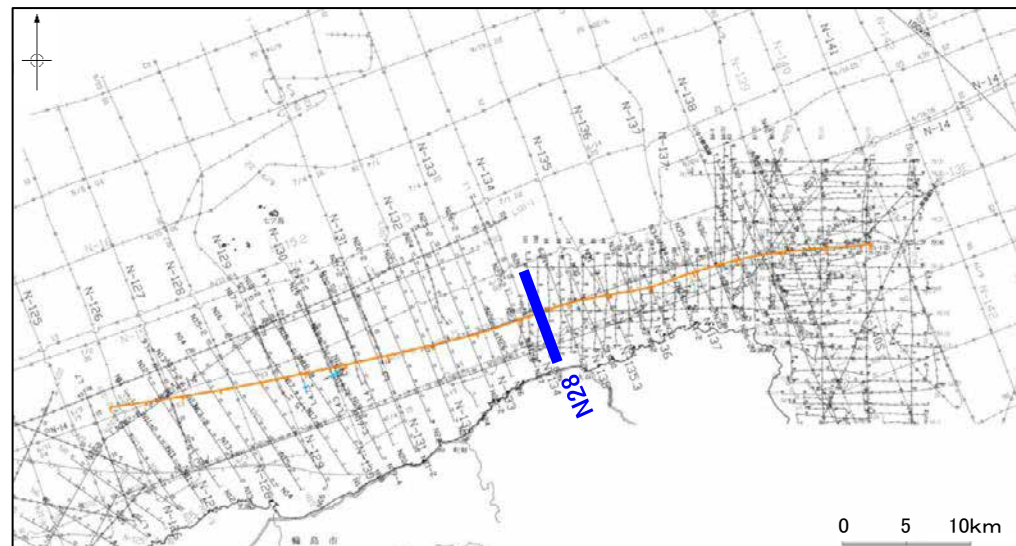
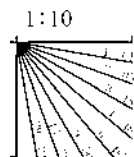
産総研ブーマー N28

←NNW

SSE→



| 地質時代 | | 地層名 | |
|------|-----|-----|----|
| 第四紀 | 完新世 | A層 | A層 |
| | 後期 | B層 | B層 |
| | | B層 | B層 |
| | 中期 | B層 | B層 |
| B層 | | B層 | |
| 前期 | C層 | C層 | |
| | C層 | C層 | |
| 第三紀 | 鮮新世 | D層 | D層 |
| | 中新世 | D層 | D層 |
| | | D層 | D層 |
| 古第三紀 | D層 | D層 | |
| 先第三紀 | D層 | D層 | |

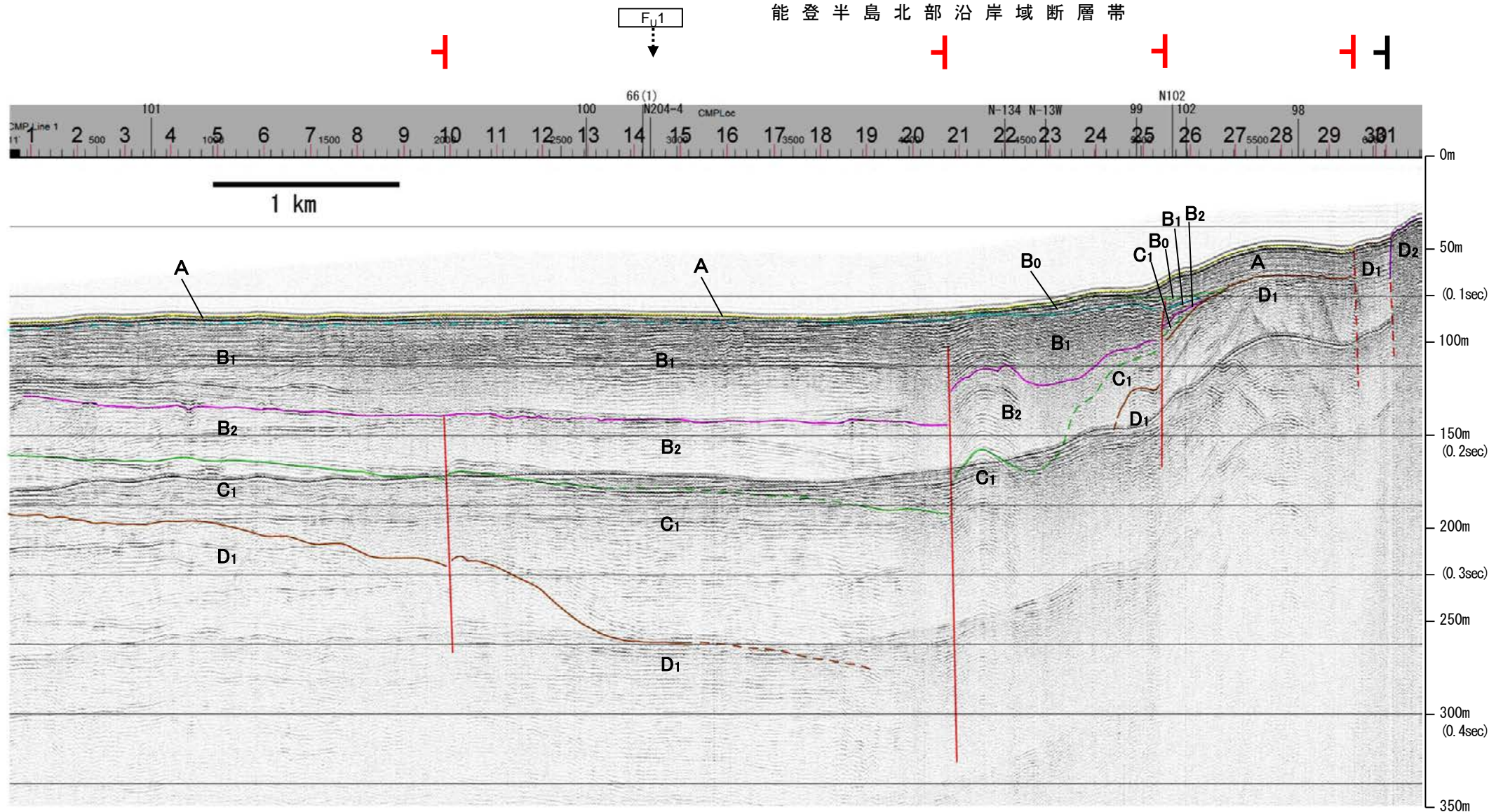


産総研ブーマー N28

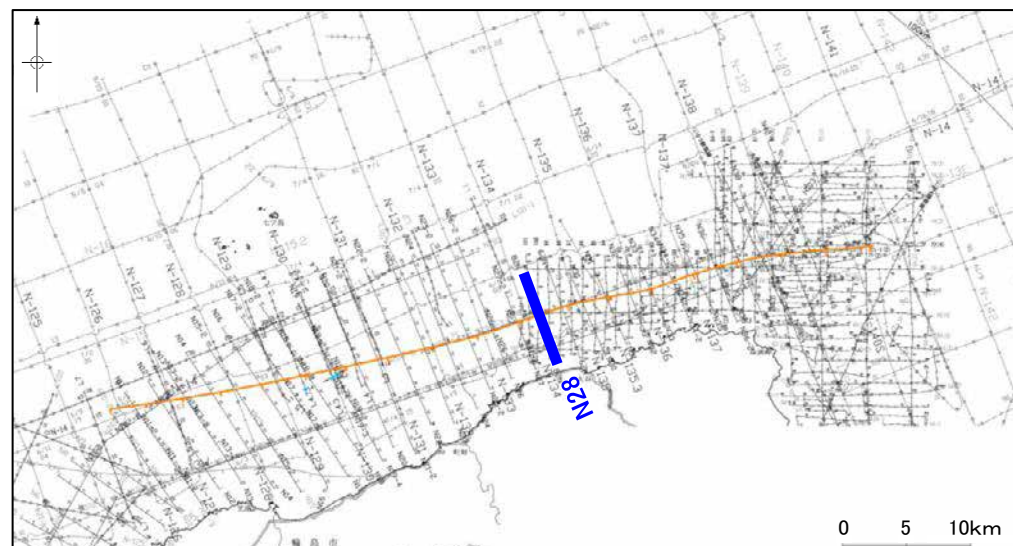
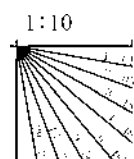
←NNW

SSE→

能登半島北部沿岸域断層帯

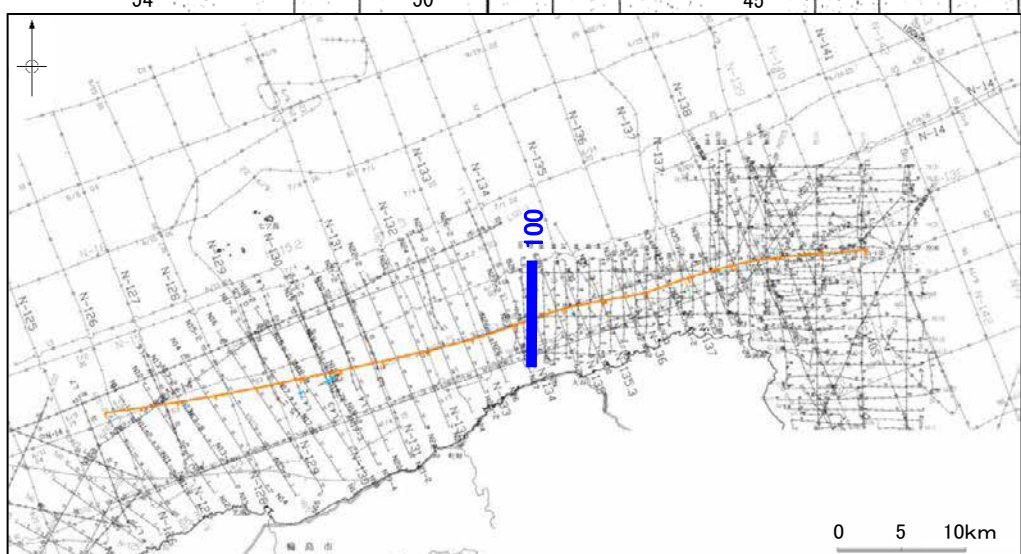
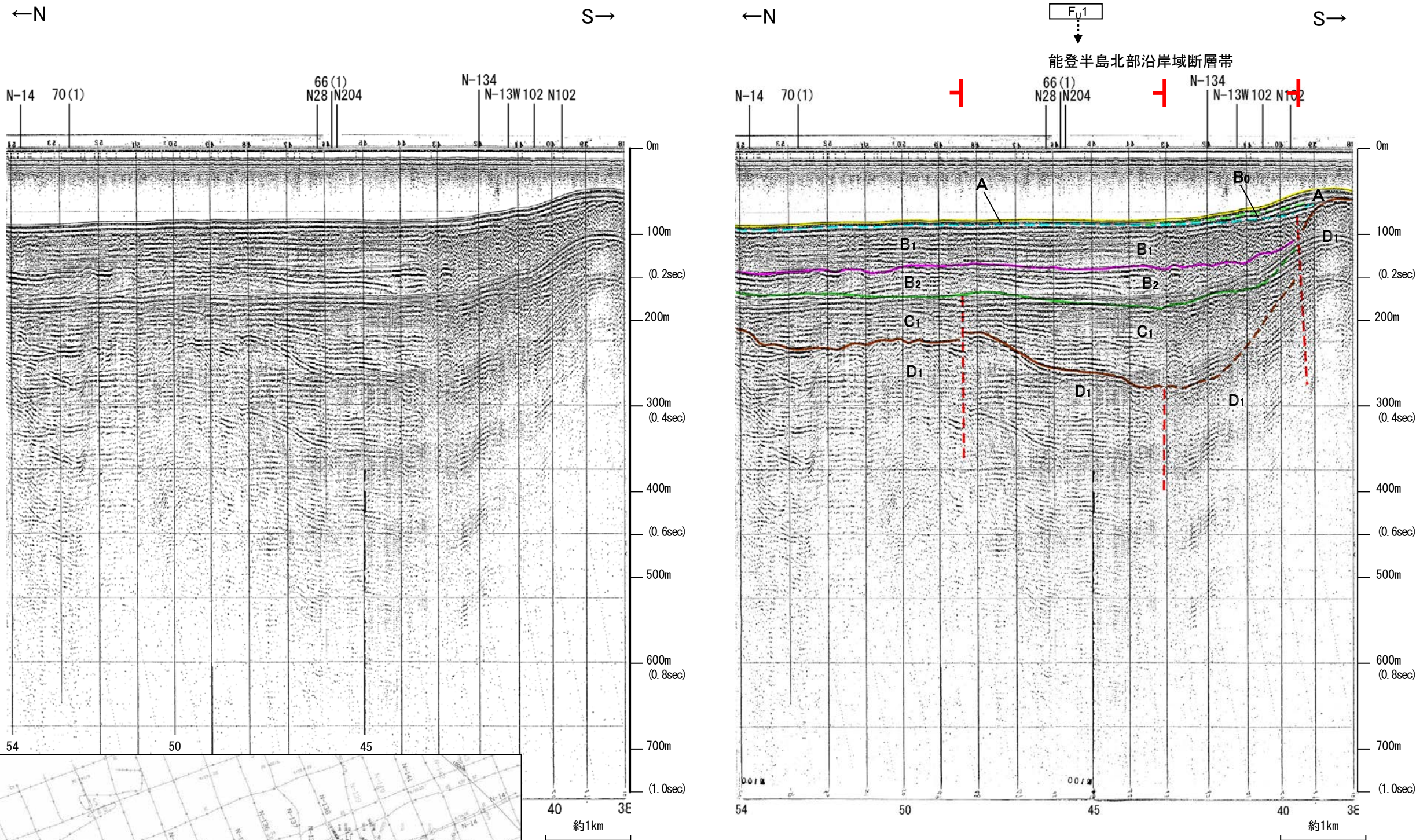


| 地質時代 | | 地層名 | |
|------|------|-----|------------------|
| 第四紀 | 完新世 | Q層 | A層 |
| | 後期 | | B層 |
| | 更新世 | 中期 | B ₁ 層 |
| | | 前期 | B ₂ 層 |
| 第三紀 | 鮮新世 | C層 | C ₁ 層 |
| | 中新世 | D層 | D ₁ 層 |
| | 古第三紀 | | D ₂ 層 |
| 先第三紀 | | | D ₃ 層 |




※この図面は、産業技術総合研究所の海上音波探査の記録を北陸電力が独自に解析・作成したものである

海上保安庁スパーカー 100



| 地質時代 | 地層名 | |
|------|-----|------------------|
| 第四紀 | 完新世 | A層 |
| | 後期 | B ₁ 層 |
| | | B ₂ 層 |
| | 中期 | B層 |
| | 前期 | B層 |
| C層 | | |
| 第三紀 | 鮮新世 | C層 |
| | 中新世 | D層 |
| 古第三紀 | D層 | |
| 先第三紀 | D層 | |



この図面は、海上保安庁水路部(現、海洋情報部)の海上音波探査の記録を北陸電力が独自に解析・作成したものである