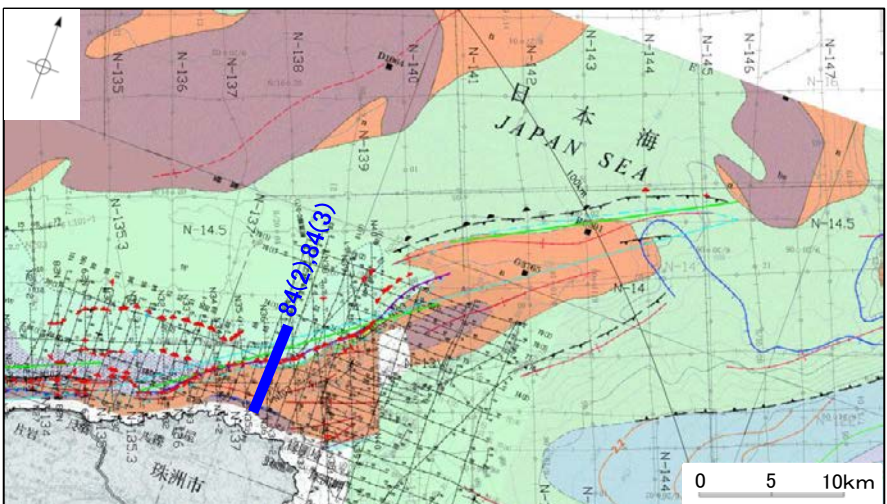
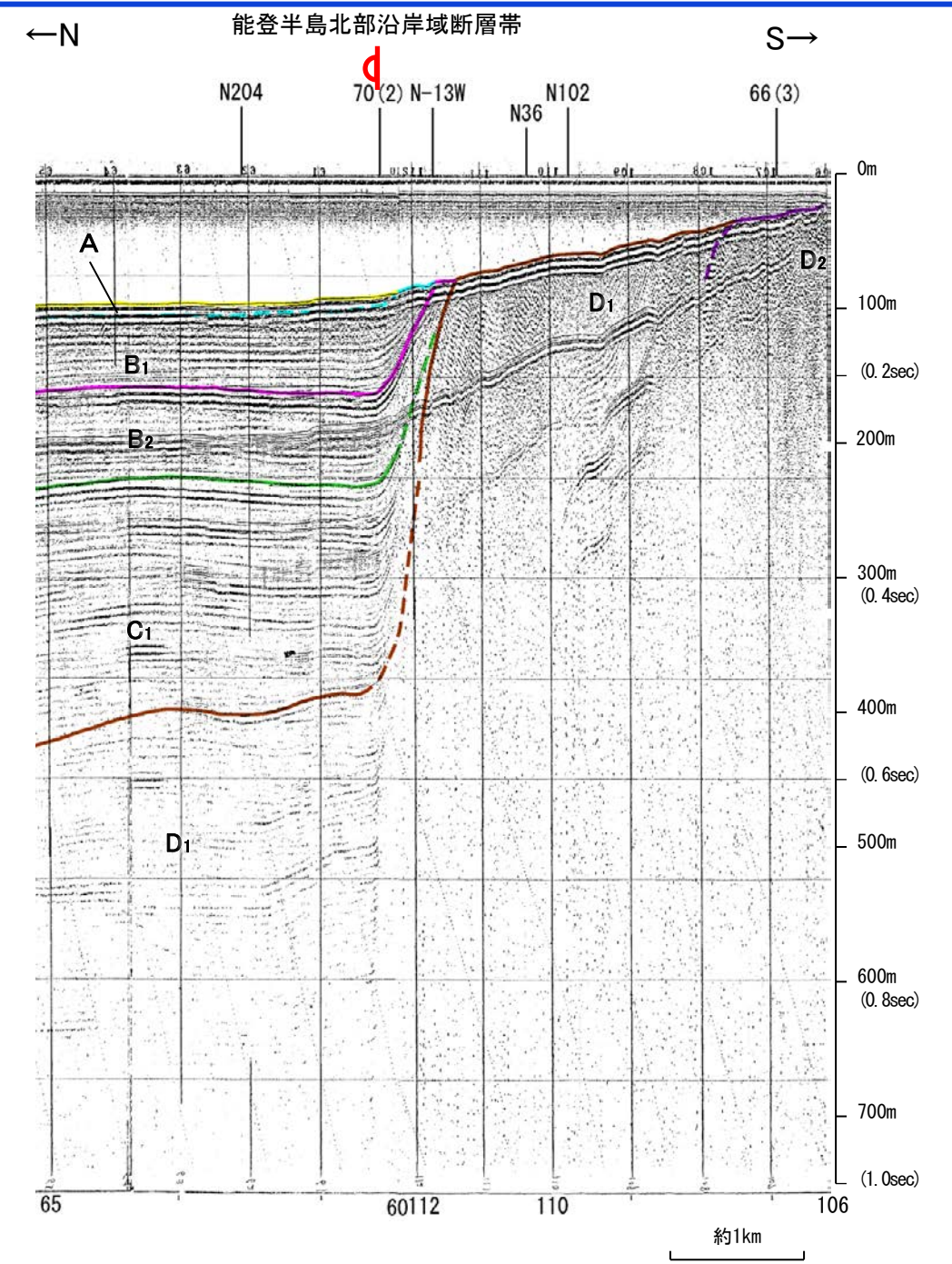
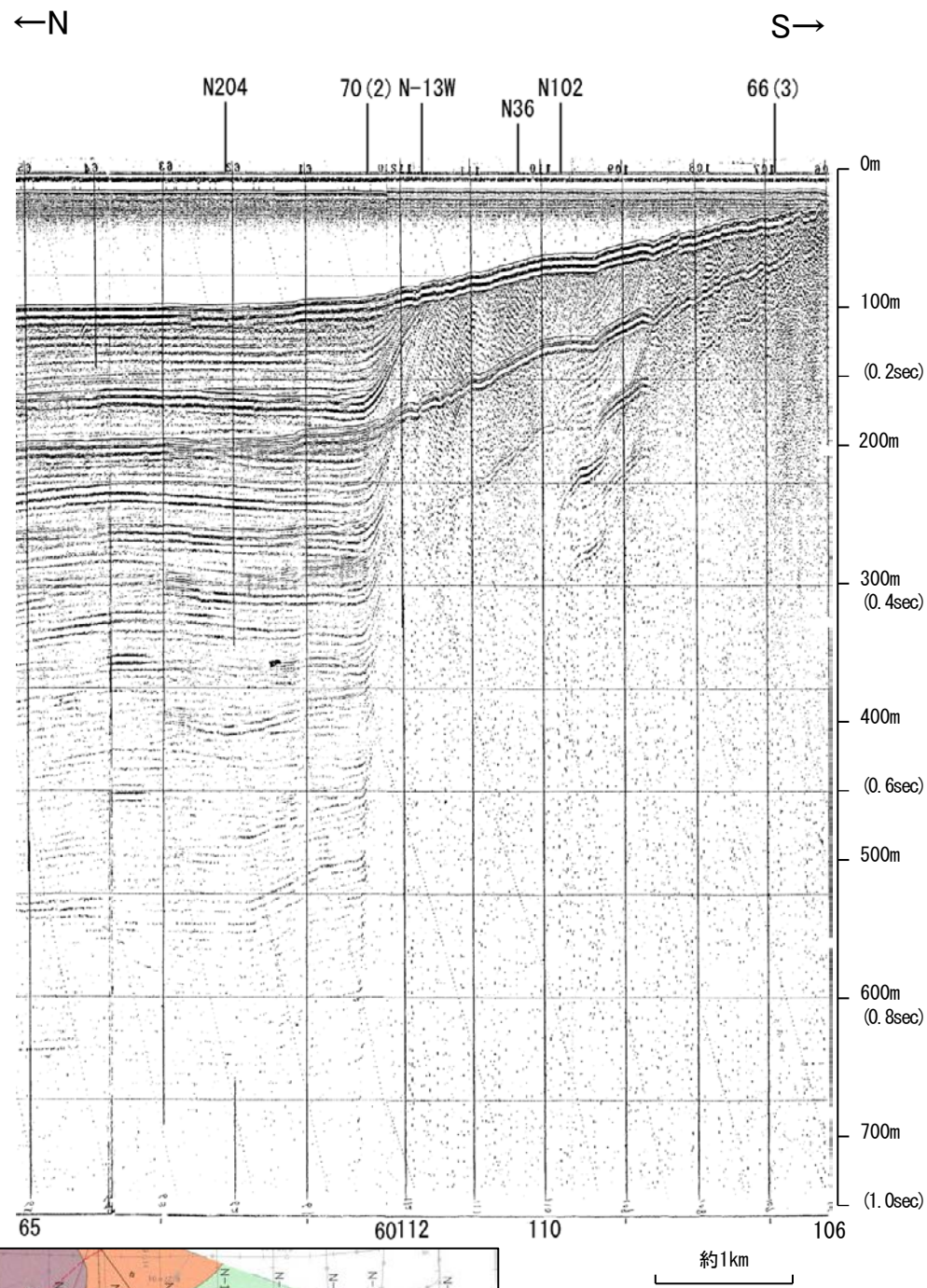



海上保安庁スパーカー 84(2),84(3)



地質時代	地層名	
第四紀	完新世	A層
	後期	B層
	中期	B層
	前期	B層
第三紀	鮮新世	C層
	中新世	D層
古第三紀	D層	
先第三紀	D層	




この図面は、海上保安庁水路部(現、海洋情報部)の海上音波探査の記録を北陸電力が独自に解析・作成したものである

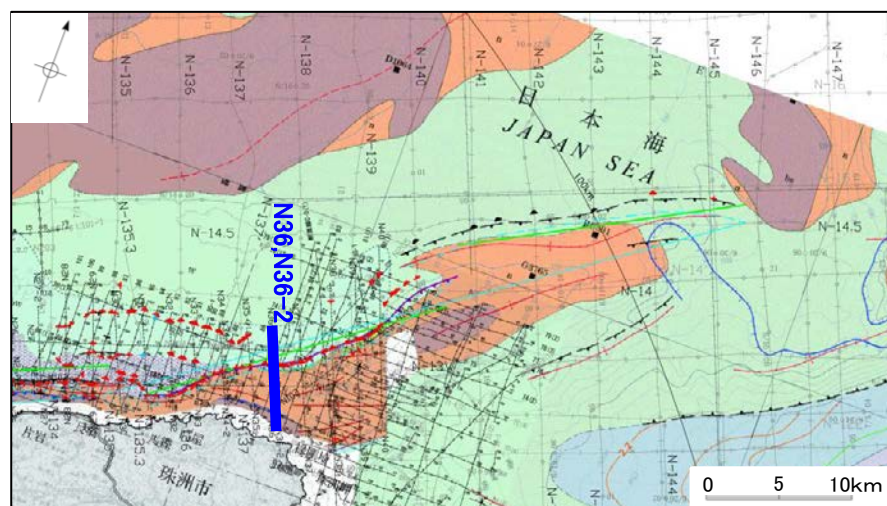
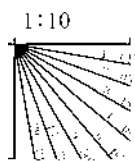
産総研ブーマー N36,N36-2

←NNW

SSE→



地質時代		地層名	
第四紀	完新世	A層	A層
	後期	B層	B層
		B層	B層
	更新世	Q層	B層
前期	C層	C層	
	C層	C層	
鮮新世	D層	D層	
	D層	D層	
中新世	D層	D層	
古第三紀	D層	D層	
先第三紀	D層	D層	



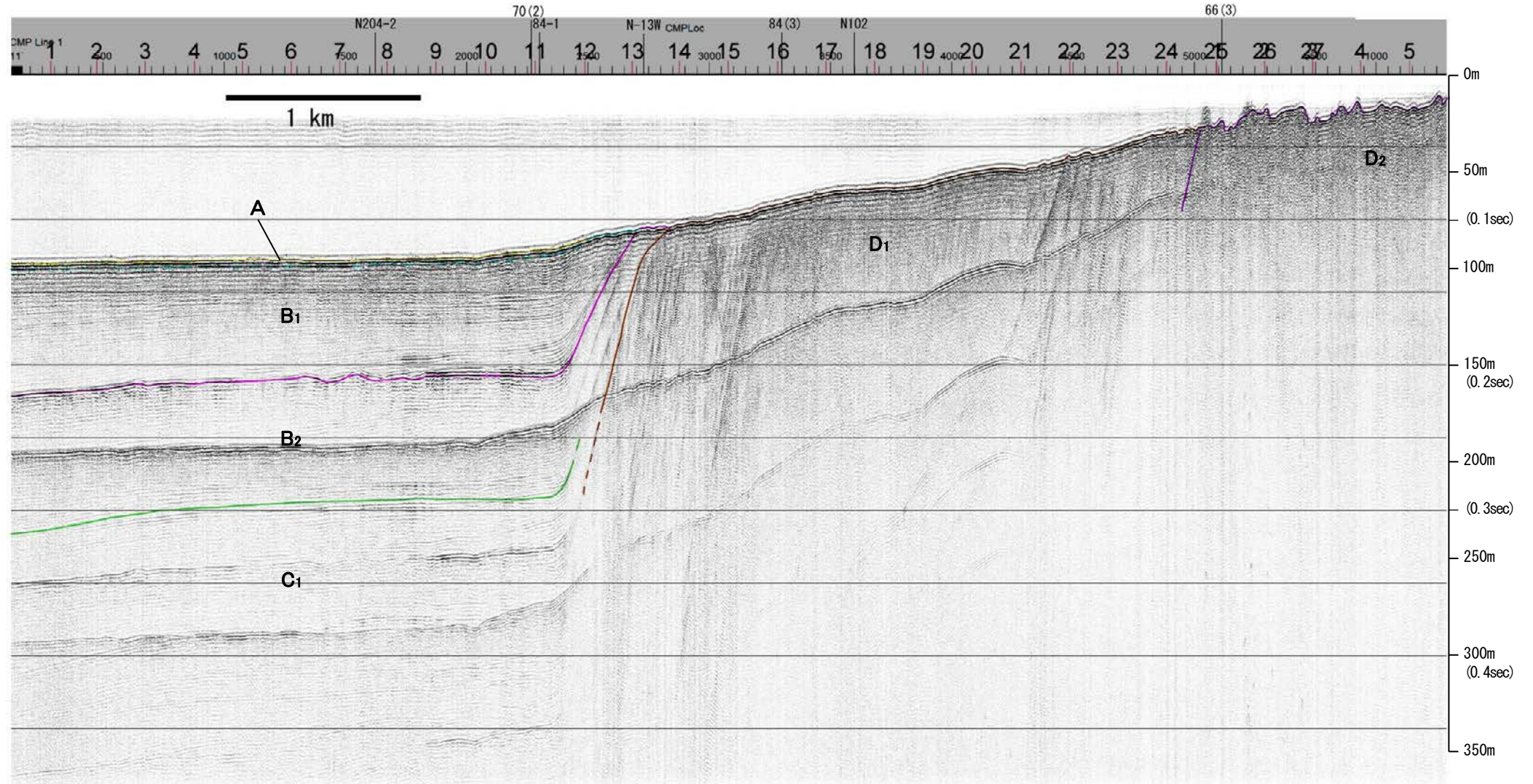
産総研ブーマー N36,N36-2

←NNW

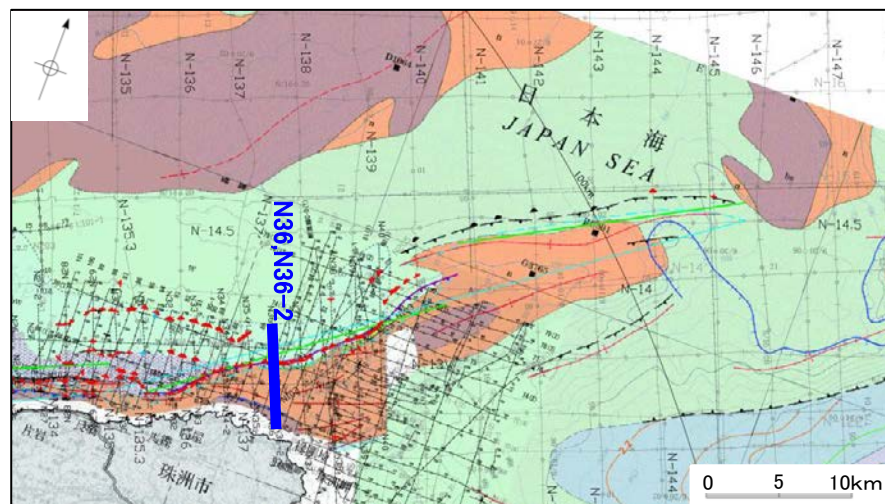
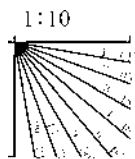
SSE→

能登半島北部沿岸域断層帯

4

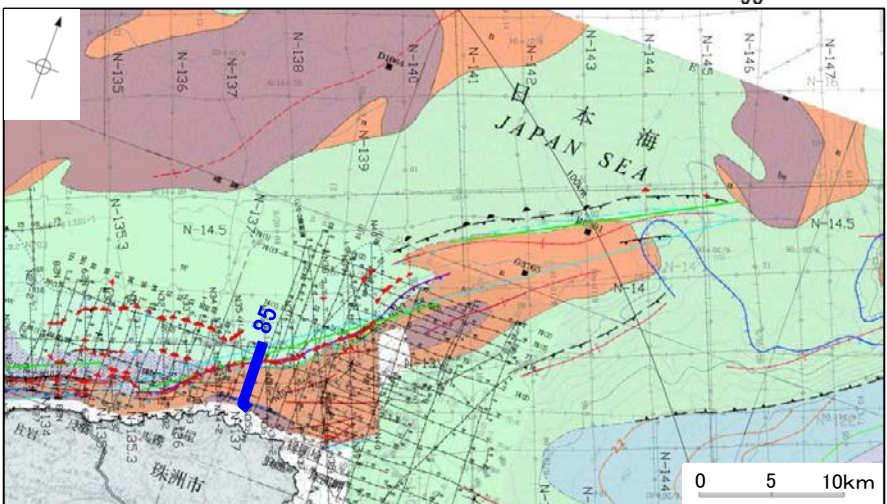
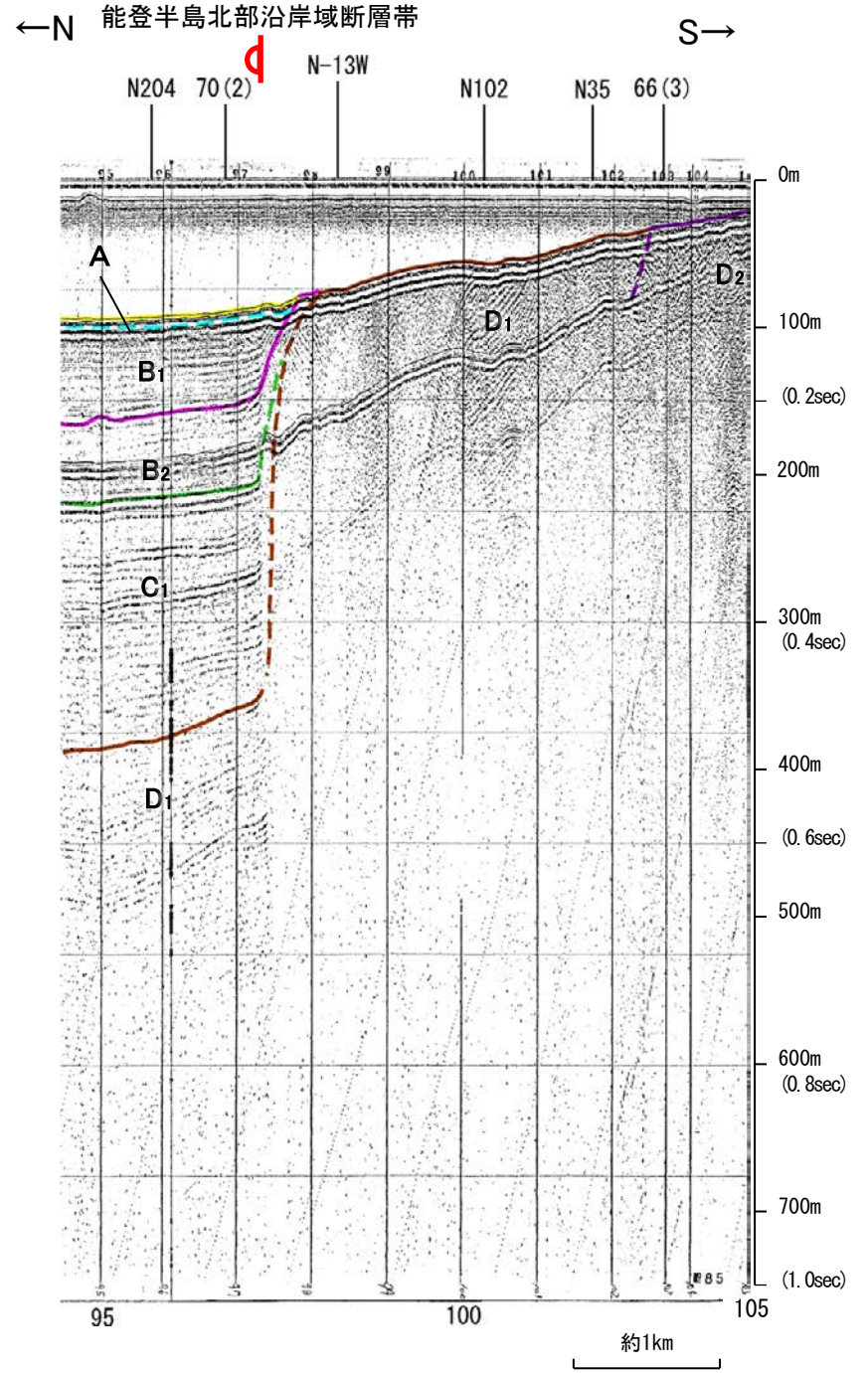
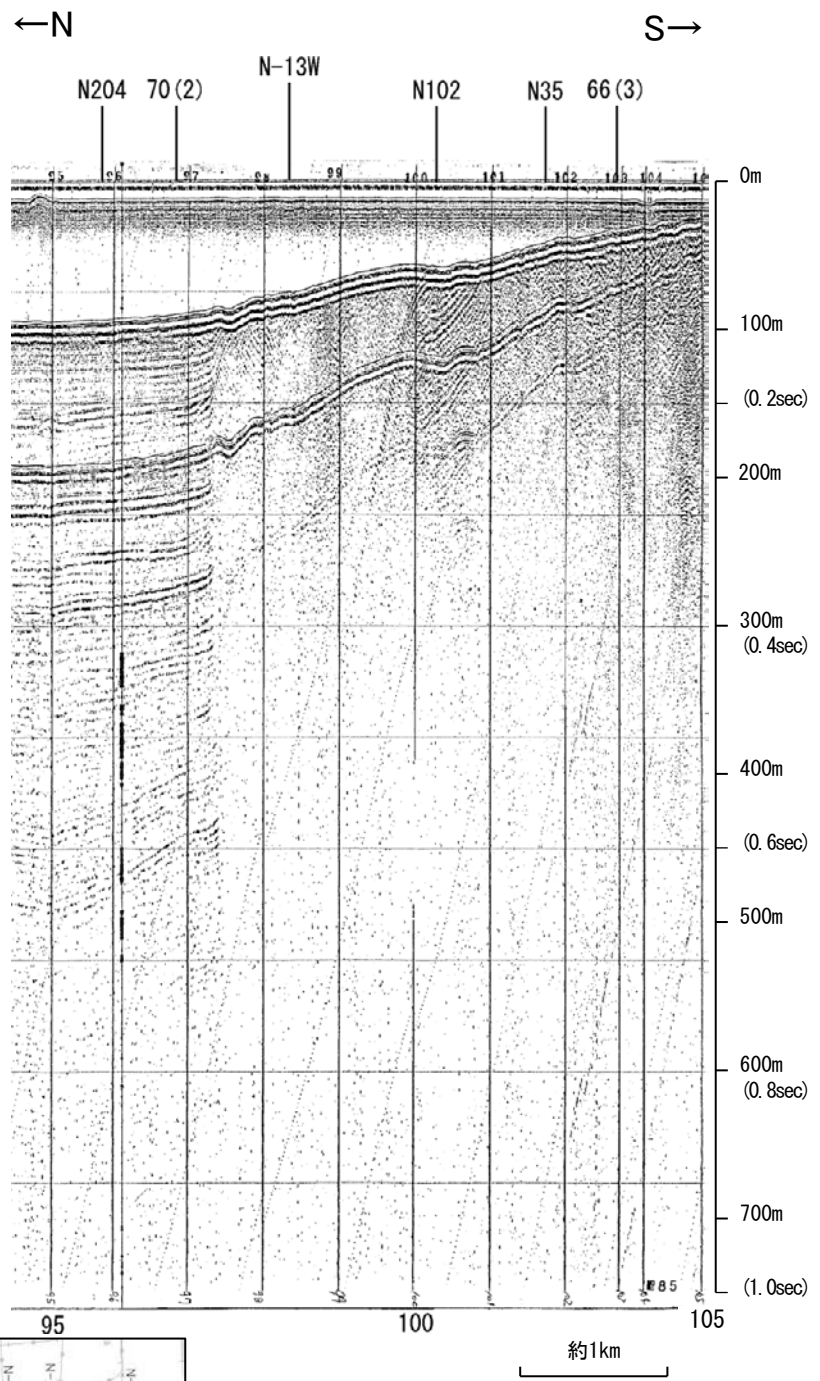


地質時代		地層名	
第四紀	完新世	A層	A層
	後期	B層	B層
		B ₁ 層	B ₁ 層
	中期	B層	B層
前期	B層	B層	
第三紀	鮮新世	C層	C層
	中新世	D層	D層
古第三紀		D層	D層
先第三紀		D層	D層




※この図面は、産業技術総合研究所の海上音波探査の記録を北陸電力が独自に解析・作成したものである

海上保安庁スパーカー 85



地質時代		地層名
第四紀	完新世	A層
	後期	B層
		B ₁ 層
	中期	B層
B ₂ 層		
前期	C層	
第三紀	鮮新世	C層
	中新世	D層
古第三紀		D層
先第三紀		D層




この図面は、海上保安庁水路部(現、海洋情報部)の海上音波探査の記録を北陸電力が独自に解析・作成したものである

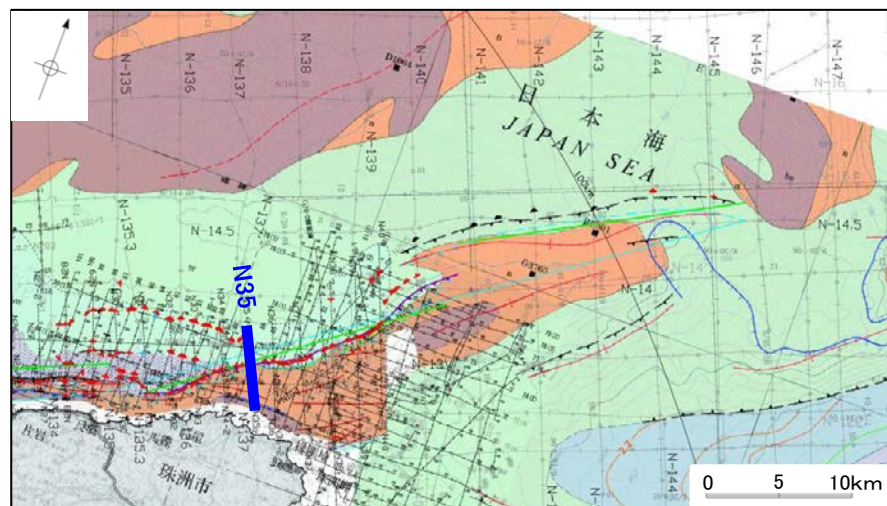
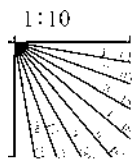
産総研ブーマー N35

←NNW

SSE→




地質時代		地層名	
第四紀	更新世	後期	A層
		中期	B層
	前期		C層
			D層
第三紀	鮮新世		E層
	中新世		F層
古第三紀			G層
先第三紀			H層



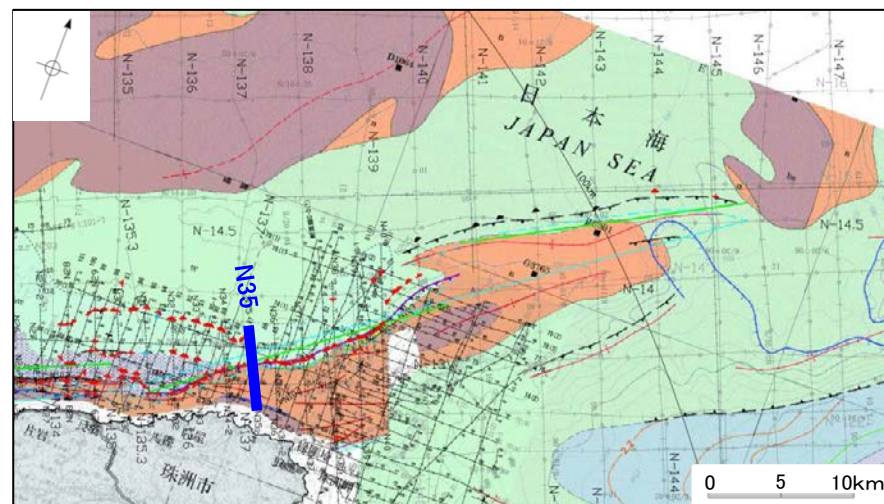
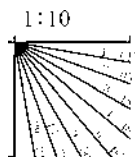
←NNW

SSE→

能登半島北部沿岸域断層帯

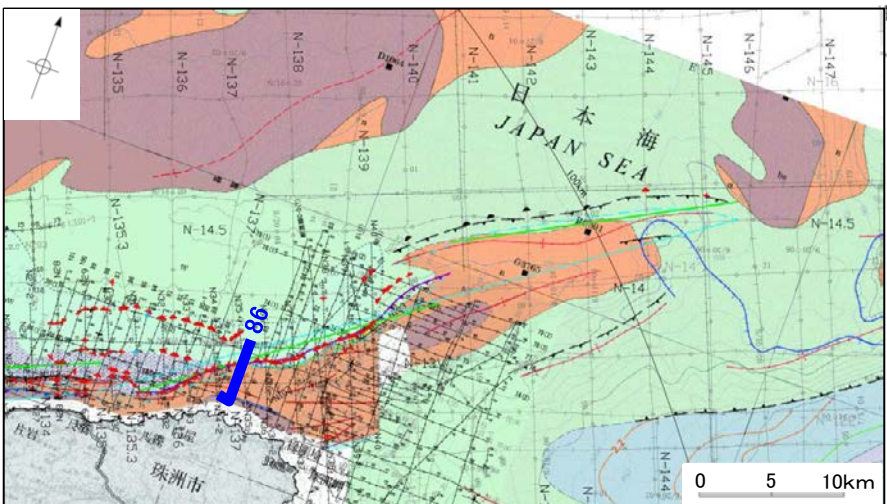
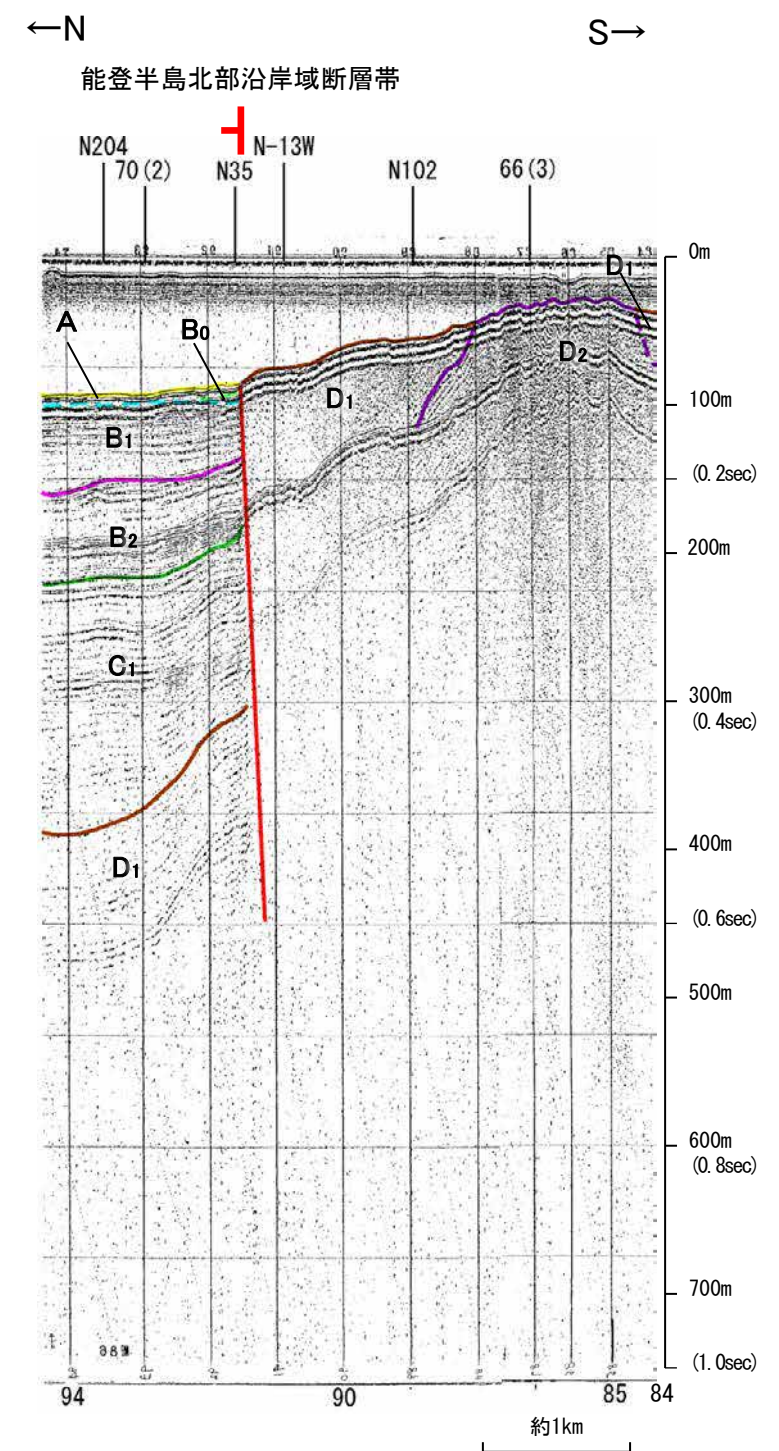
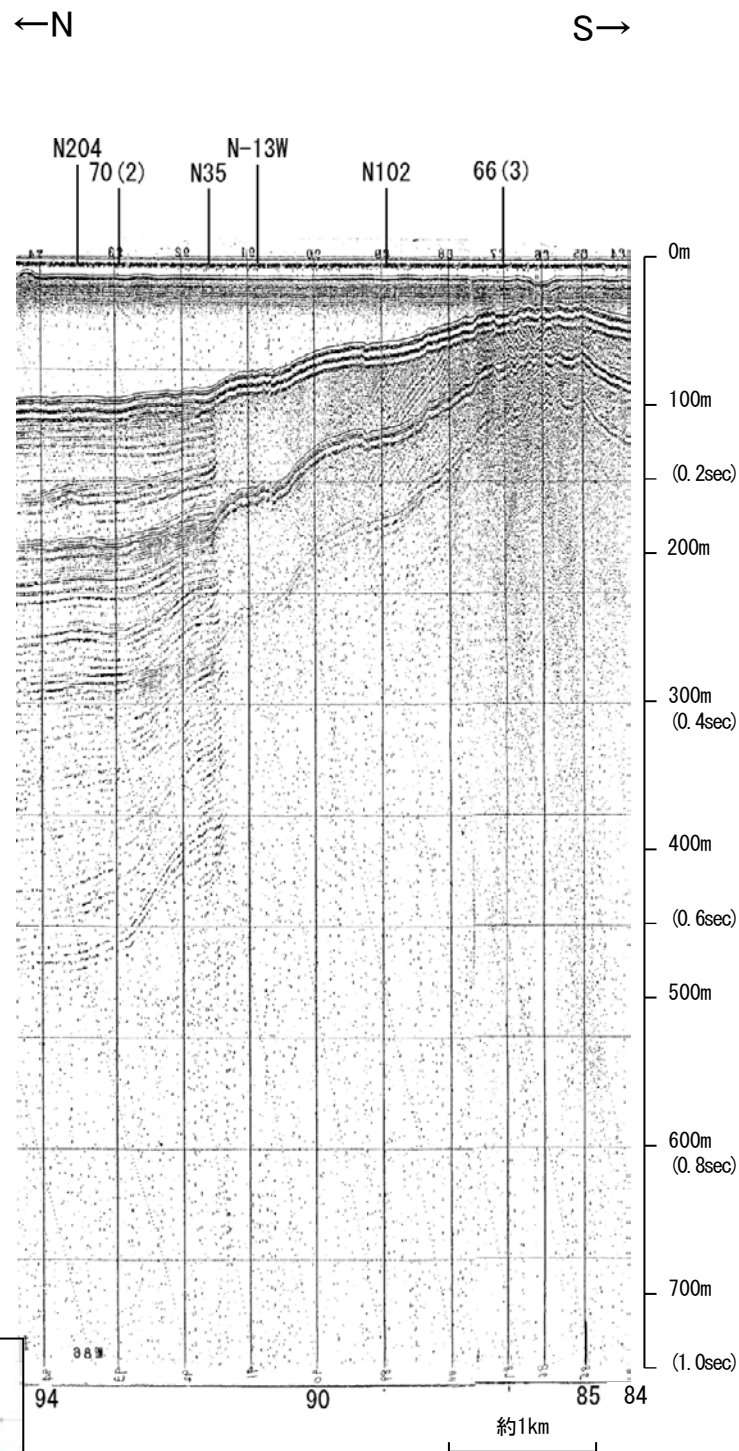


地質時代		地層名	
第四紀	完新世	Q層	A層
	後期		B層
	更新世	中期	B ₁ 層
		前期	B ₂ 層
第三紀	鮮新世	C層	C ₁ 層
	中新世	D層	D ₁ 層
	古第三紀		D ₂ 層
先第三紀			D ₃ 層

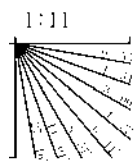


※この図面は、産業技術総合研究所の海上音波探査の記録を北陸電力が独自に解析・作成したものである

海上保安庁スパーカー 86

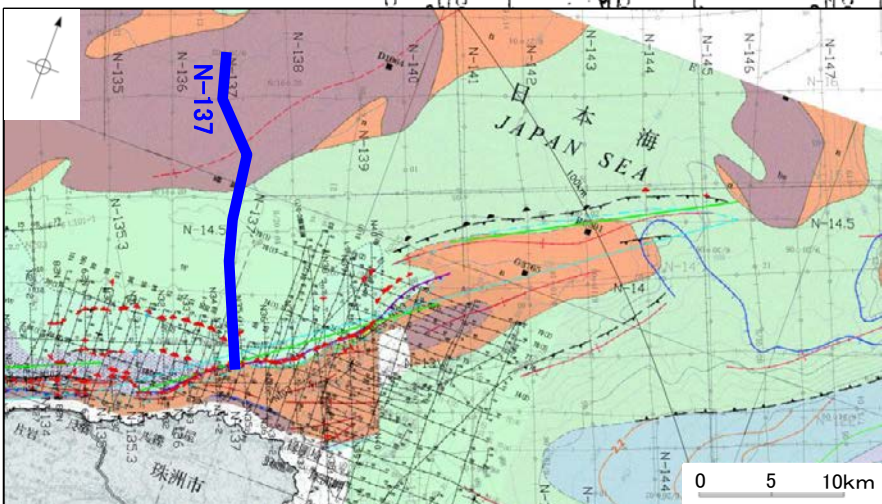
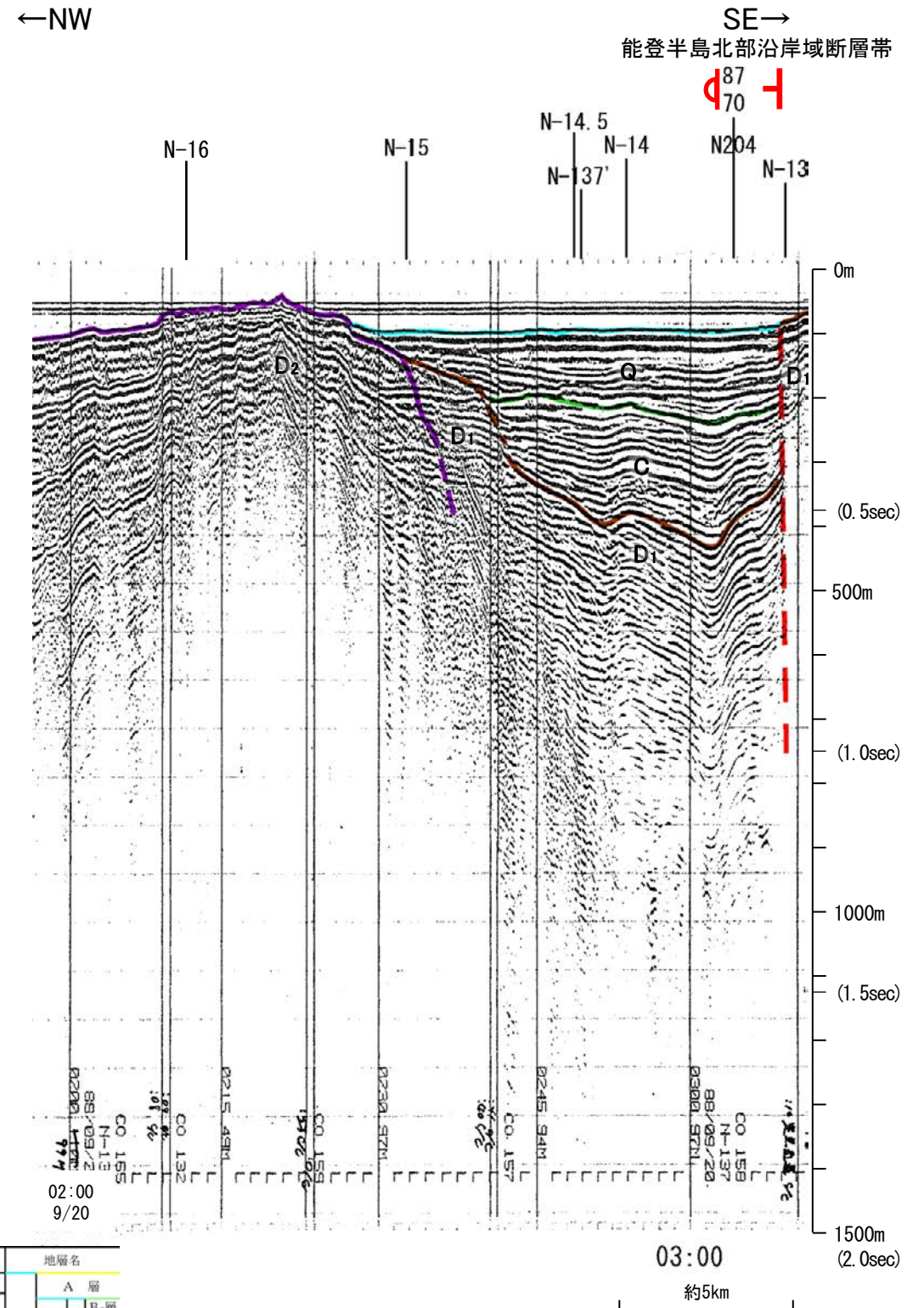
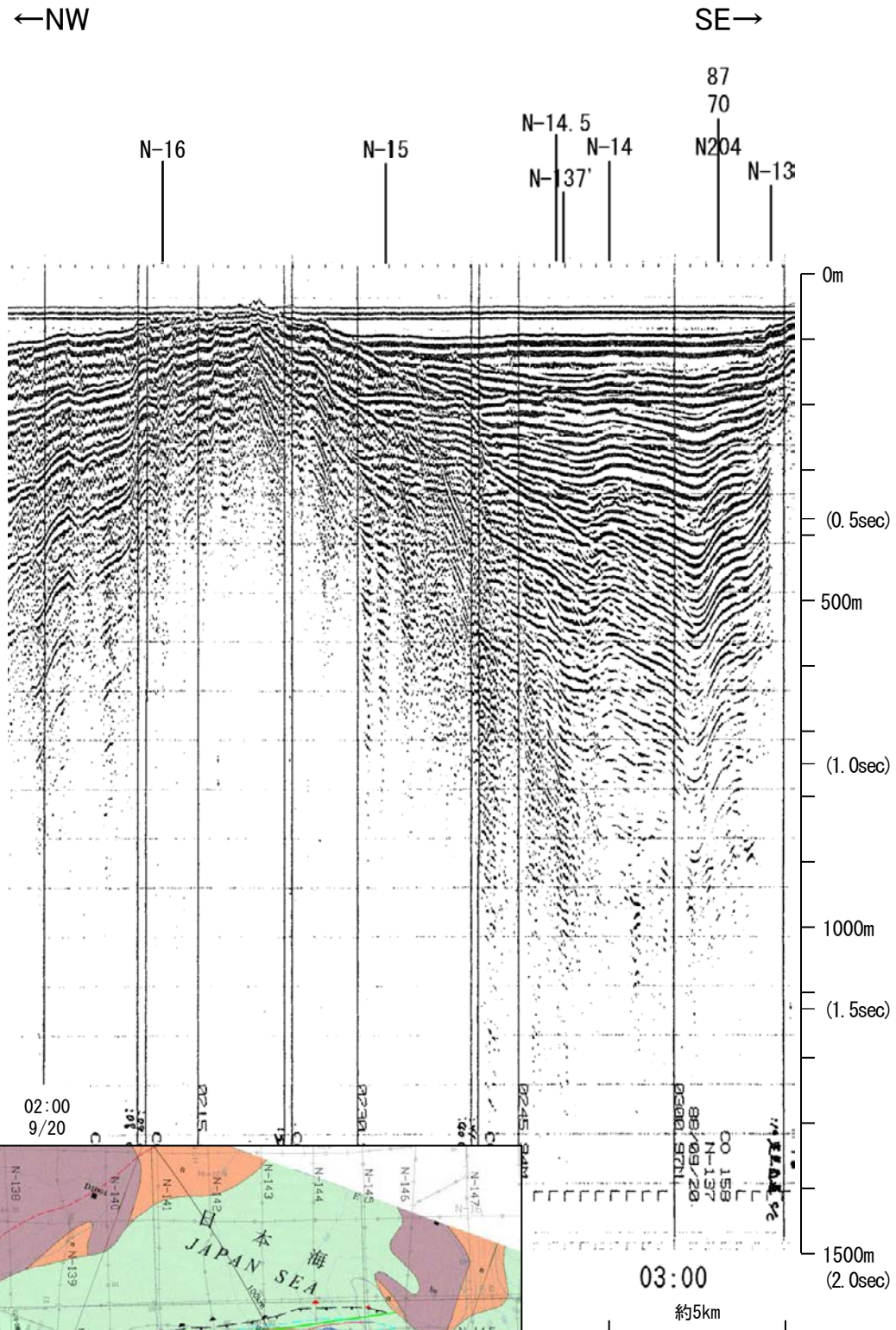


地質時代		地層名
第四紀	完新世	A層
	後期	B ₀ 層
		B ₁ 層
	中期	B ₂ 層
B ₃ 層		
前期	C ₁ 層	
第三紀	鮮新世	C ₂ 層
	中新世	D ₁ 層
古第三紀		D ₂ 層
先第三紀		D ₃ 層

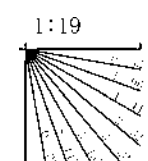


この図面は、海上保安庁水路部(現、海洋情報部)の海上音波探査の記録を北陸電力が独自に解析・作成したものである

地質調査所エアガン N-137

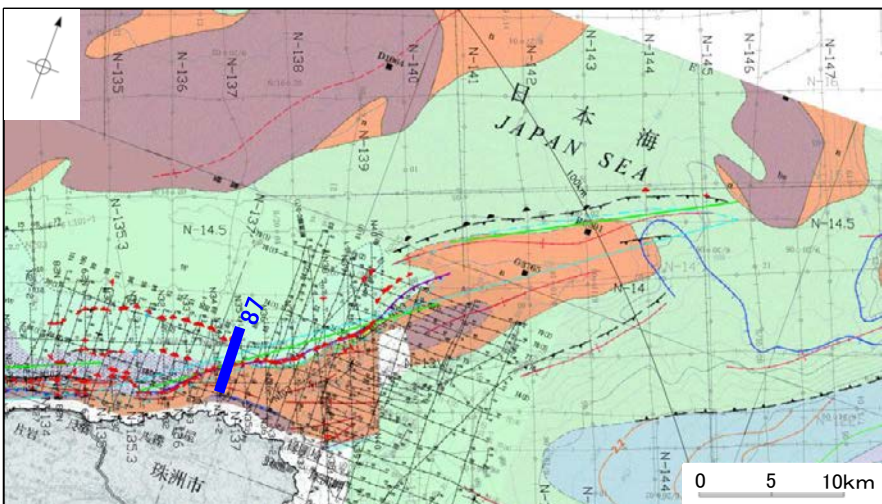
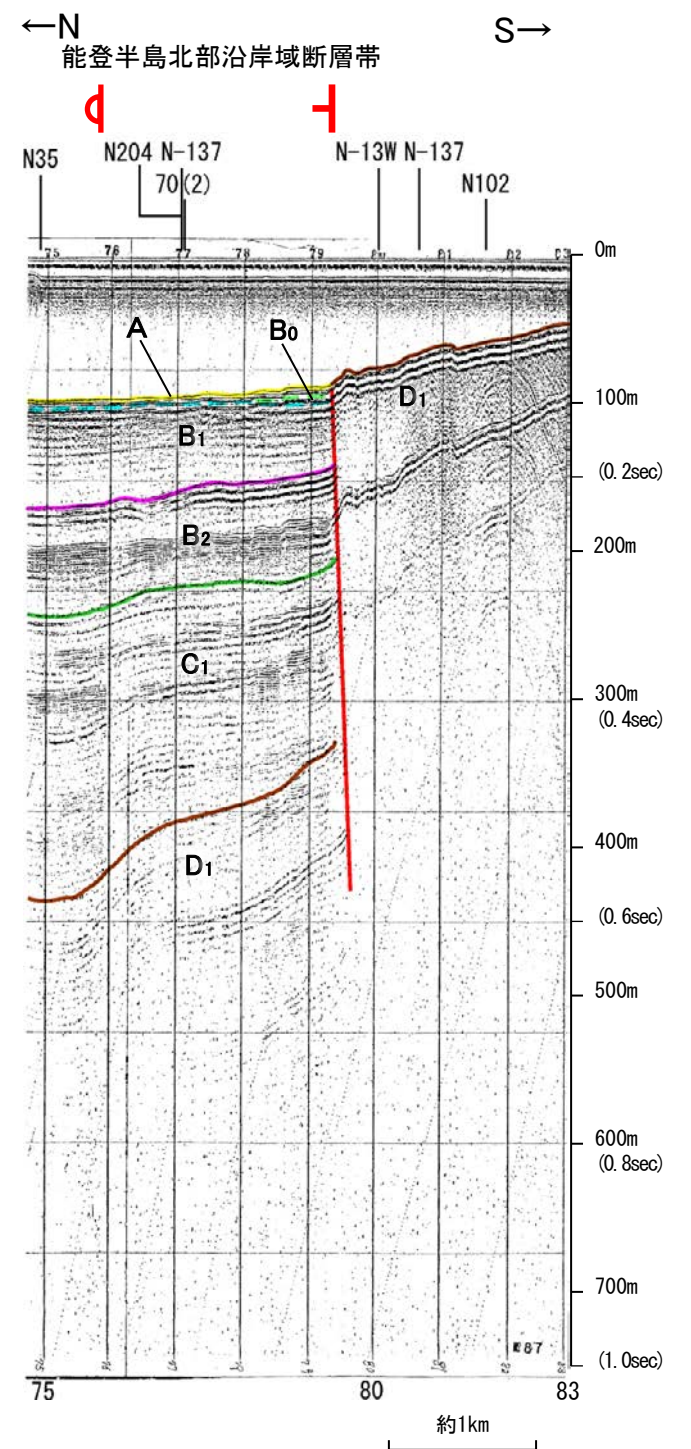
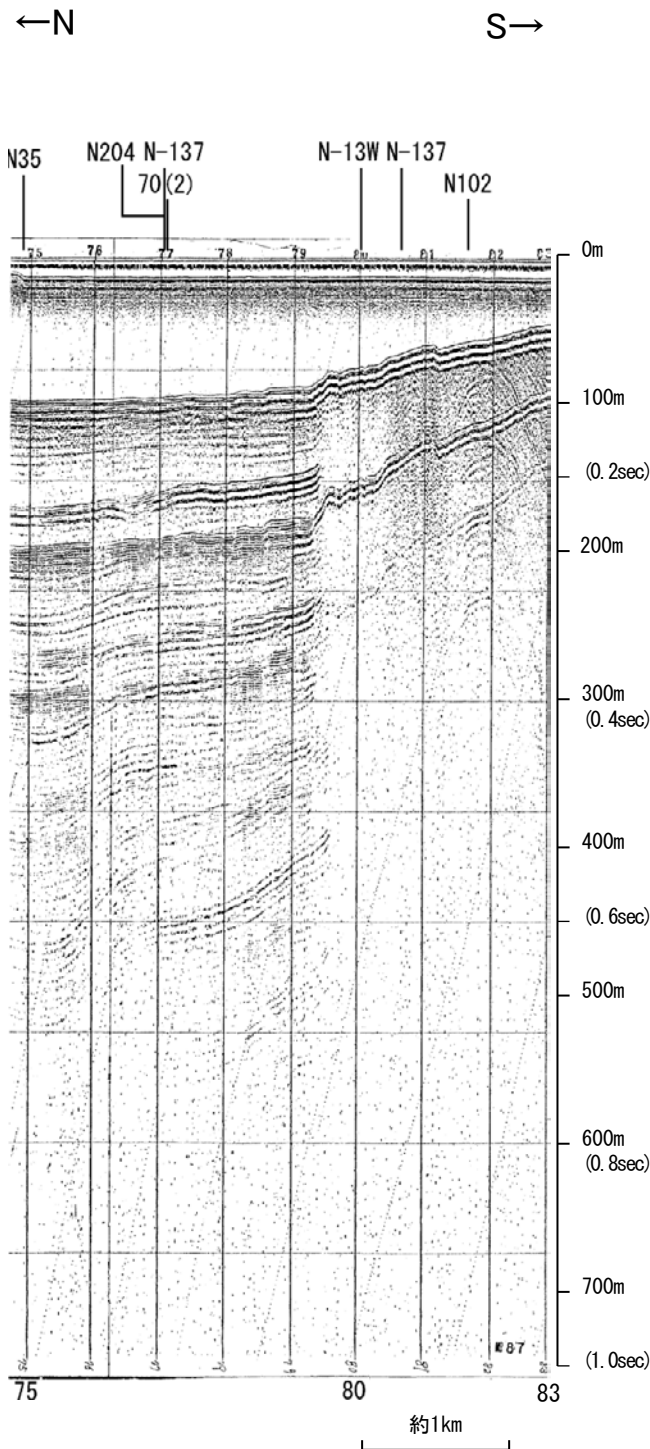


地質時代	地層名	
第四紀	完新世	A層
	後期	B層
		B層
	更新世	Q層
中期	B層	
	B層	
前期	C層	
	C層	
新第三紀	鮮新世	C層
	中新世	D層
古第三紀	D層	
	先第三紀	D層

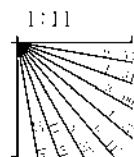


この図面は、地質調査所(現産業技術総合研究所)の海上音波探査の記録を北陸電力が独自に解析・作成したものである

海上保安庁スパーカー 87



地質時代	地層名	
第四紀	全新世	A層
	後期	B ₀ 層
		B ₁ 層
	中期	B ₂ 層
		B ₃ 層
前期	C ₁ 層	
第三紀	鮮新世	C ₂ 層
	中新世	D ₁ 層
	古第三紀	D ₂ 層
先第三紀	D ₃ 層	

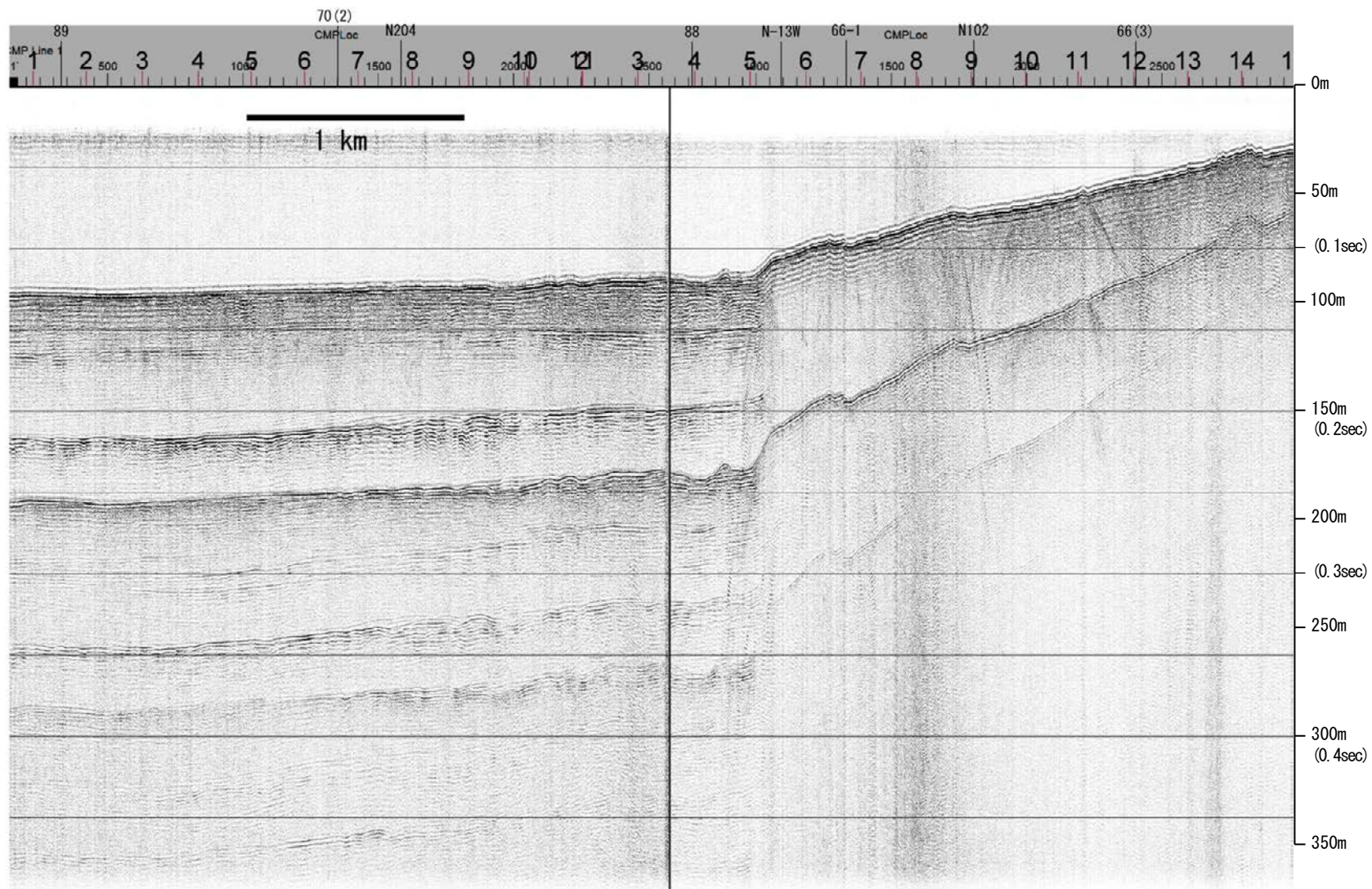


この図面は、海上保安庁水路部(現、海洋情報部)の海上音波探査の記録を北陸電力が独自に解析・作成したものである

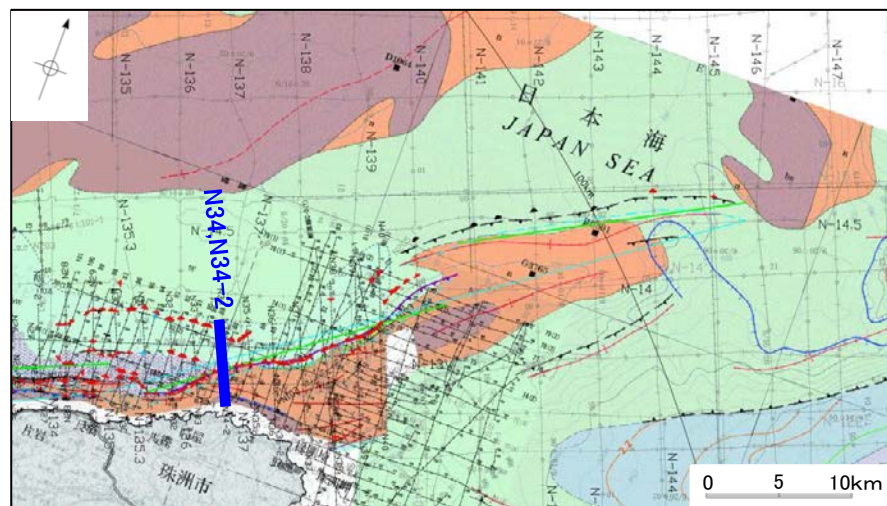
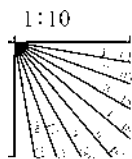
産総研ブーマー N34,N34-2

←NNW

SSE→



地質時代		地層名	
第四紀	更新世	Q層	A層, B層, B層, B層
	後期	B層	B層, B層
	中期	B層	B層, B層
	前期	C層	C層
新第三紀	鮮新世	C層	C層
	中新世	D層	D層
古第三紀		D層	D層
先第三紀		D層	D層

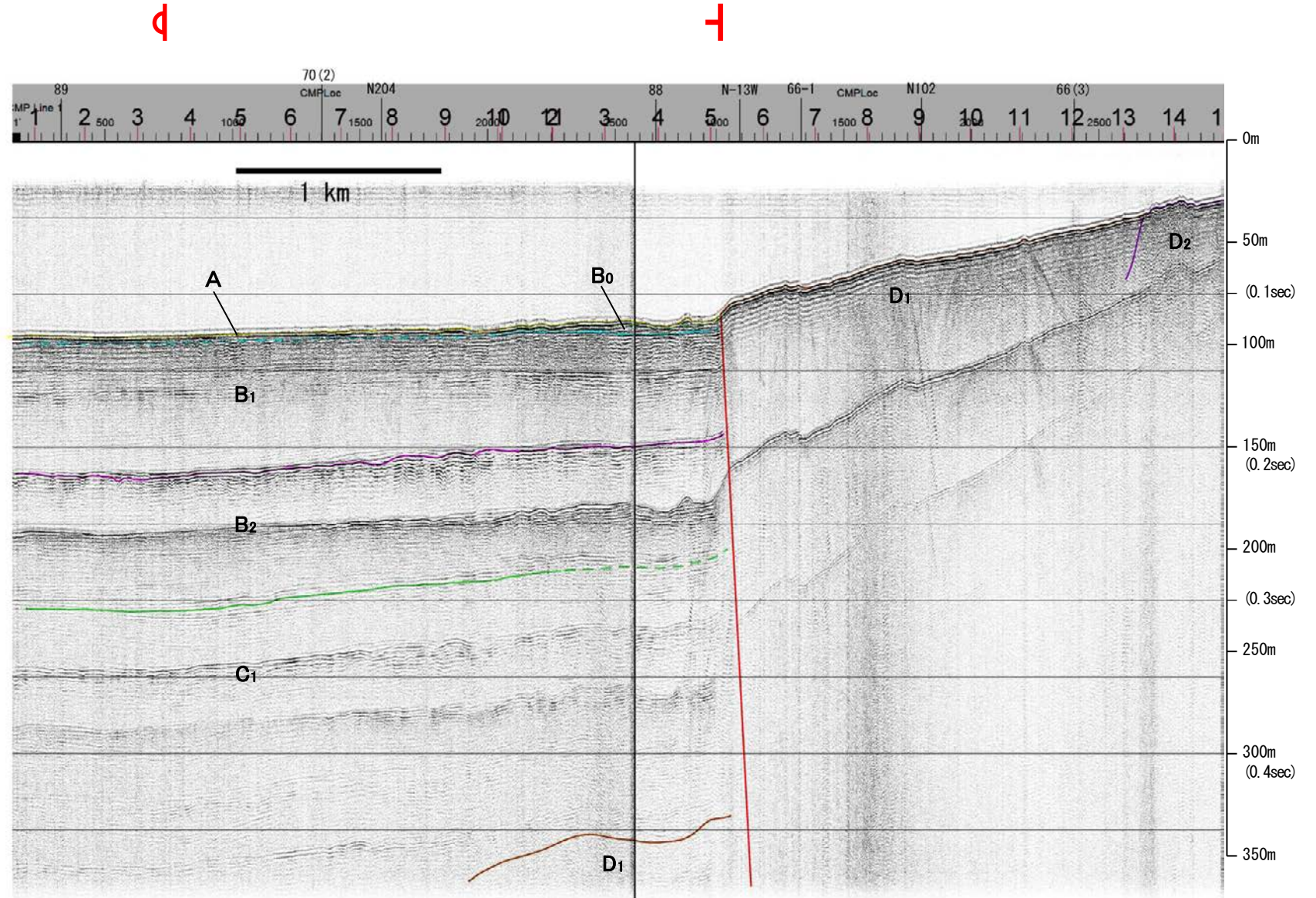


産総研ブーマー N34,N34-2

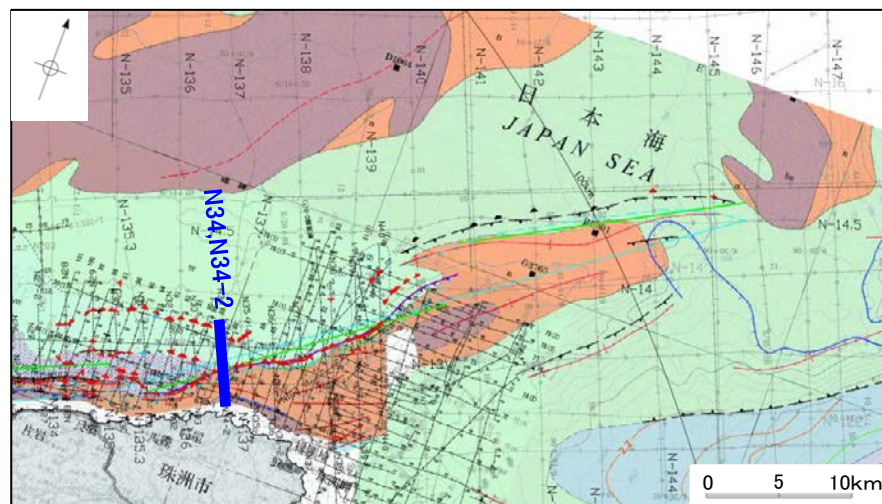
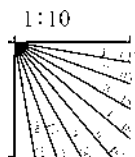
←NNW

SSE→

能登半島北部沿岸域断層帯

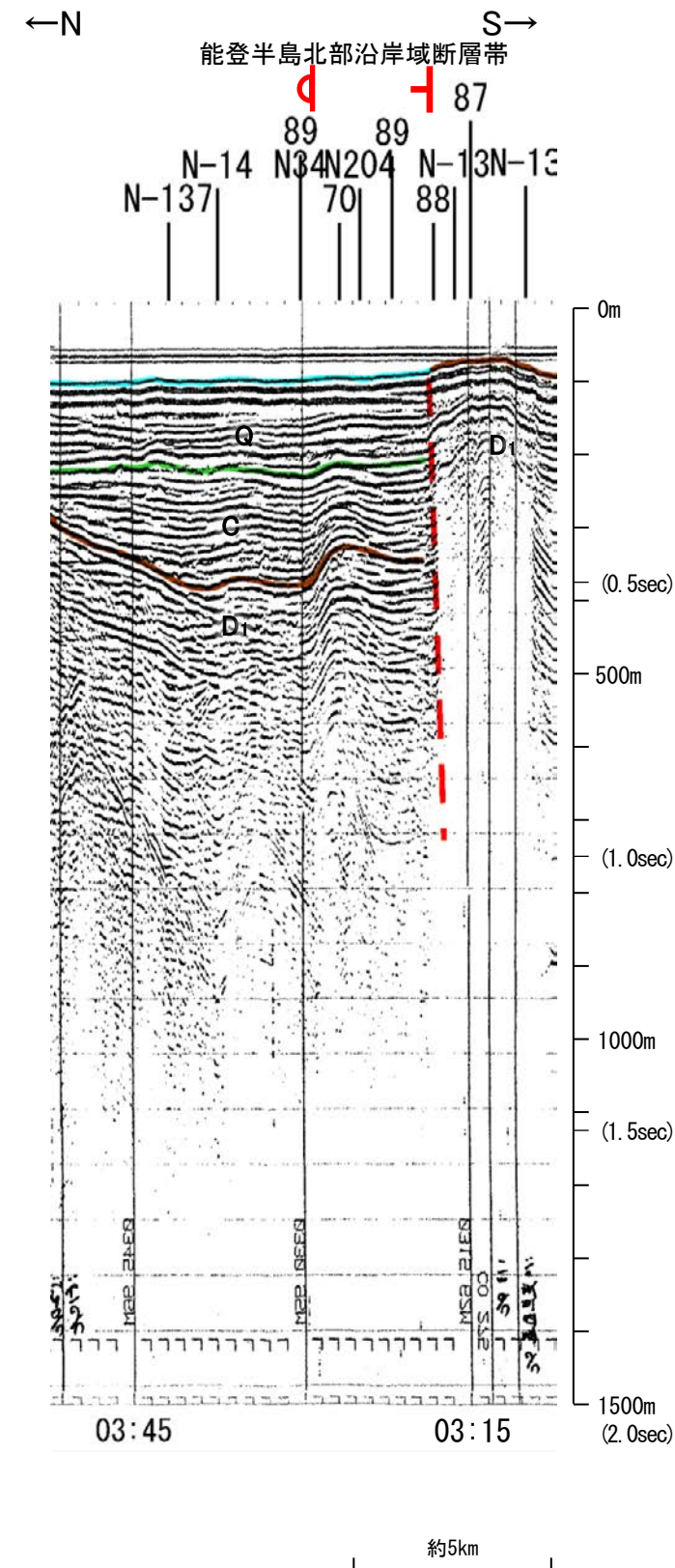
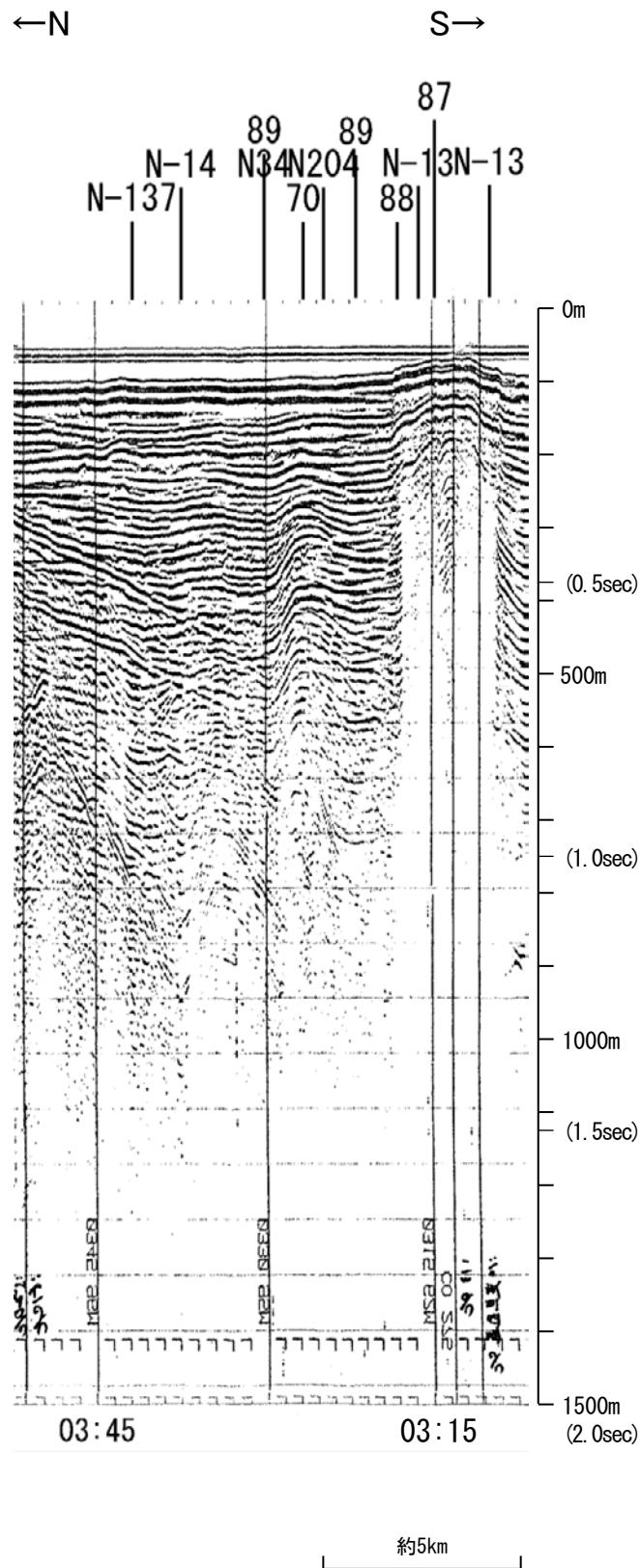


地質時代		地層名	
第四紀	完新世	A層	B層
	更新世	後期	B層
		中期	B層
	前期	C層	
第三紀	鮮新世	C層	D層
	中新世	D層	
	古第三紀	D層	
先第三紀	D層		

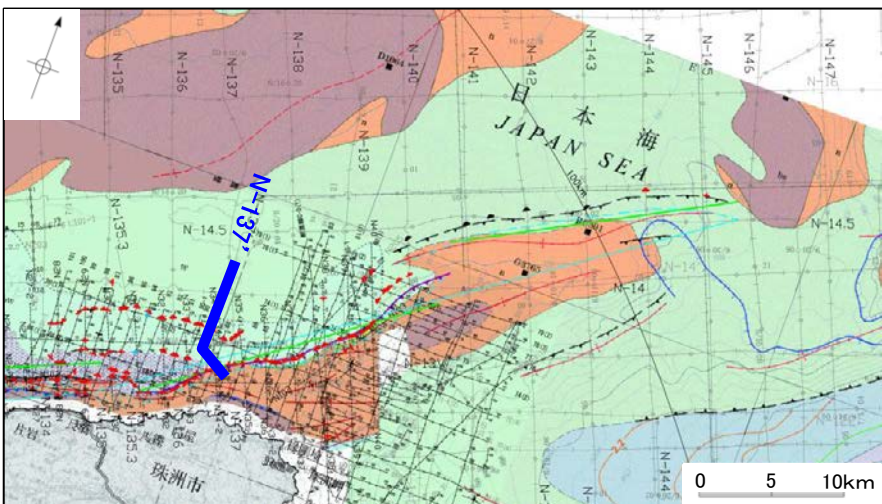
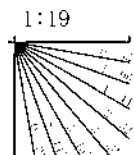


※この図面は、産業技術総合研究所の海上音波探査の記録を北陸電力が独自に解析・作成したものである

地質調査所エアガン N-137'

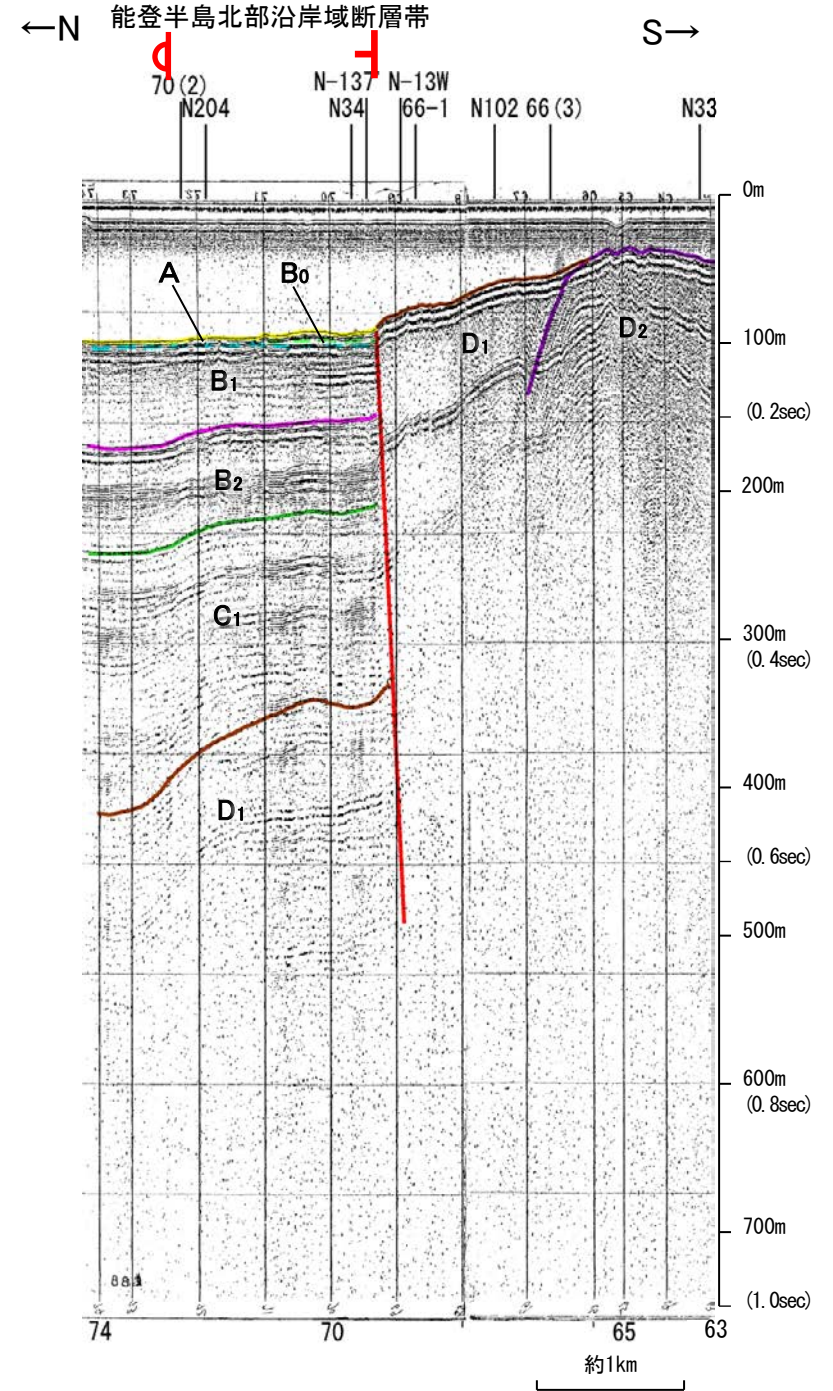
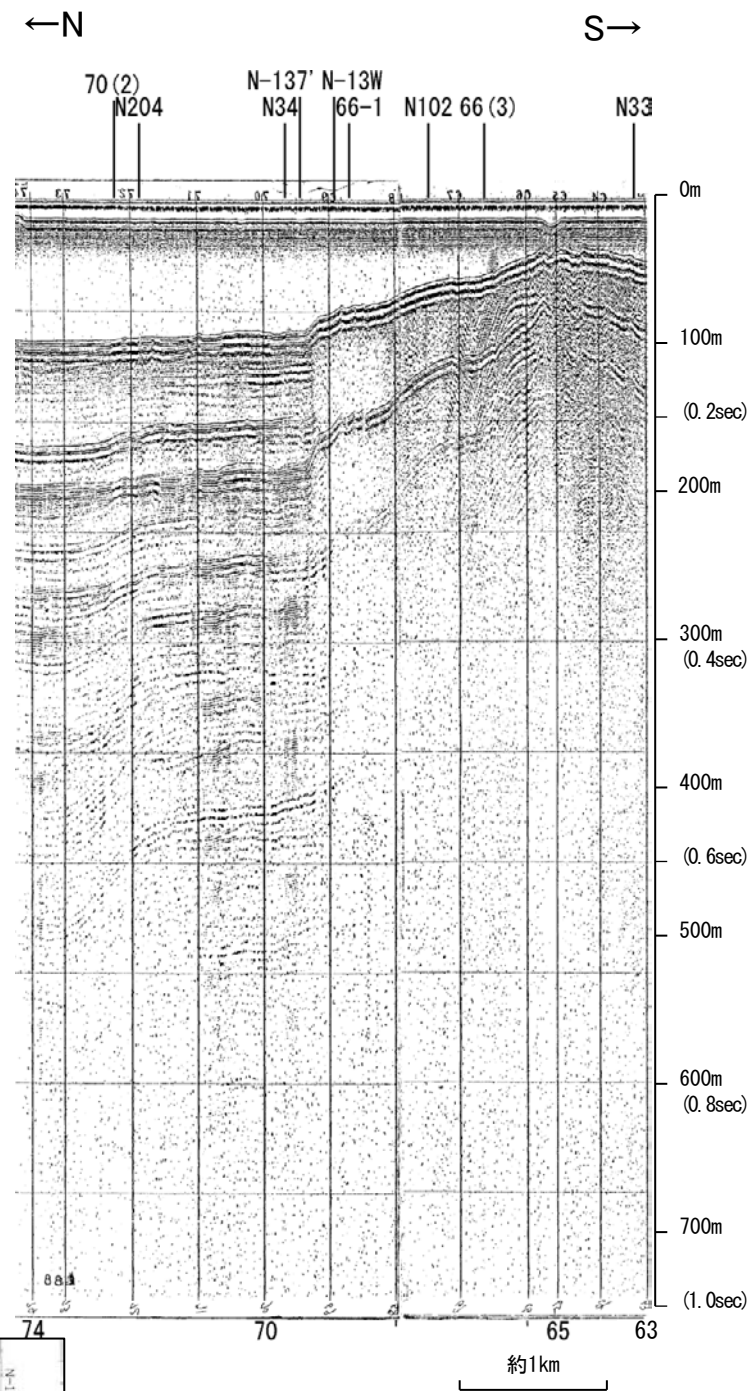


地質時代		地層名	
第四紀	完新世	Q層	A層
	後期		B ₁ 層
	更新世	中期	B ₂ 層
		前期	B ₃ 層
新第三紀	鮮新世	C層	C ₁ 層
	中新世	D層	D ₁ 層
古第三紀		D層	D ₂ 層
先第三紀			D層

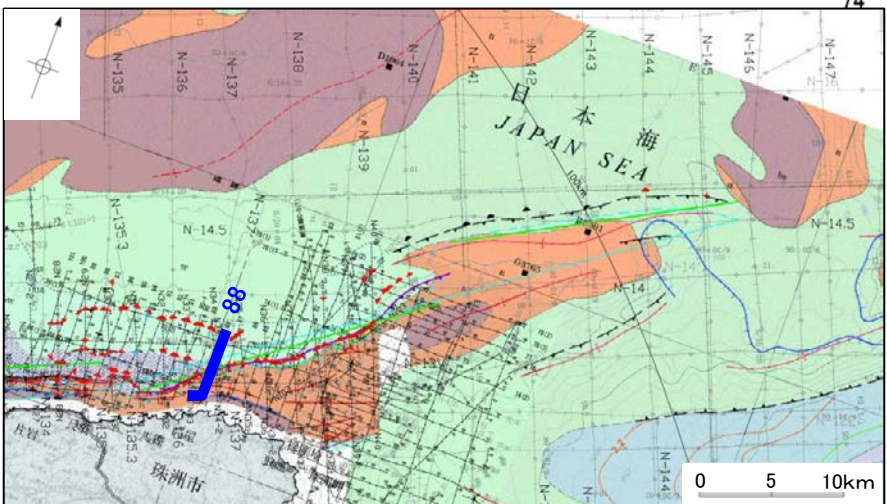



この図面は、地質調査所(現 産業技術総合研究所)の海上音波探査の記録を北陸電力が独自に解析・作成したものである

海上保安庁スパーカー 88



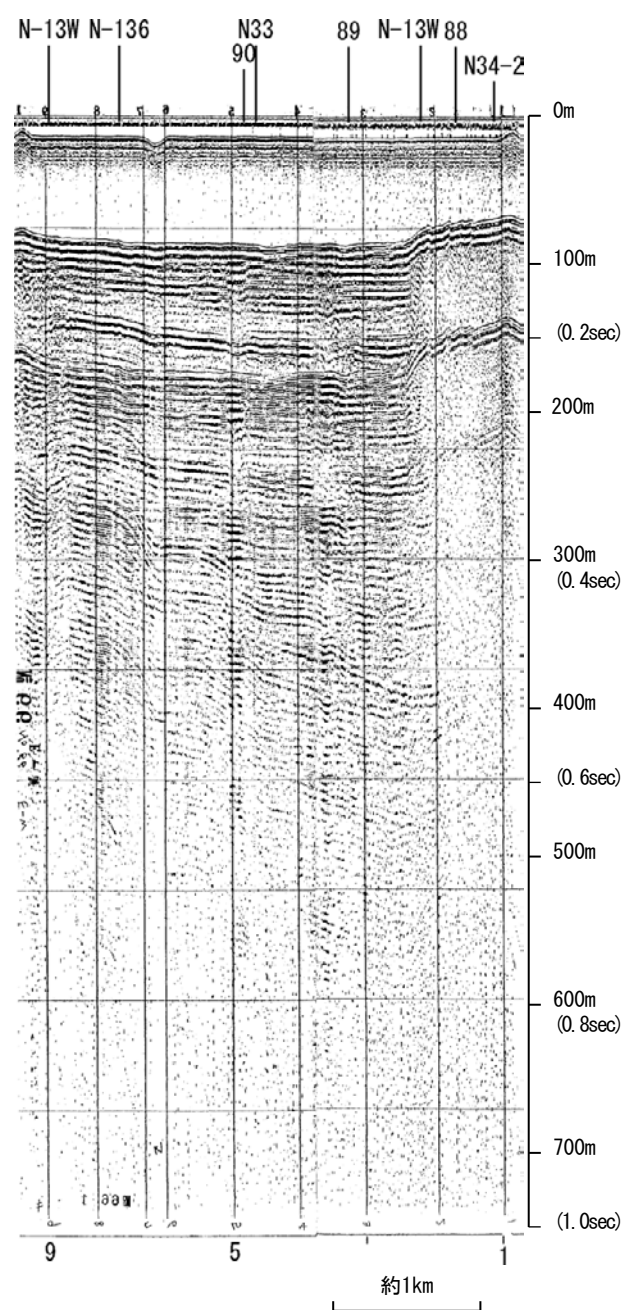
地質時代		地層名
第四紀	更新世	A層
	後期	B層
	中期	B層
	前期	B層
第三紀	鮮新世	C層
	中新世	D層
古第三紀		D層
先第三紀		D層



この図面は、海上保安庁水路部(現、海洋情報部)の海上音波探査の記録を北陸電力が独自に解析・作成したものである

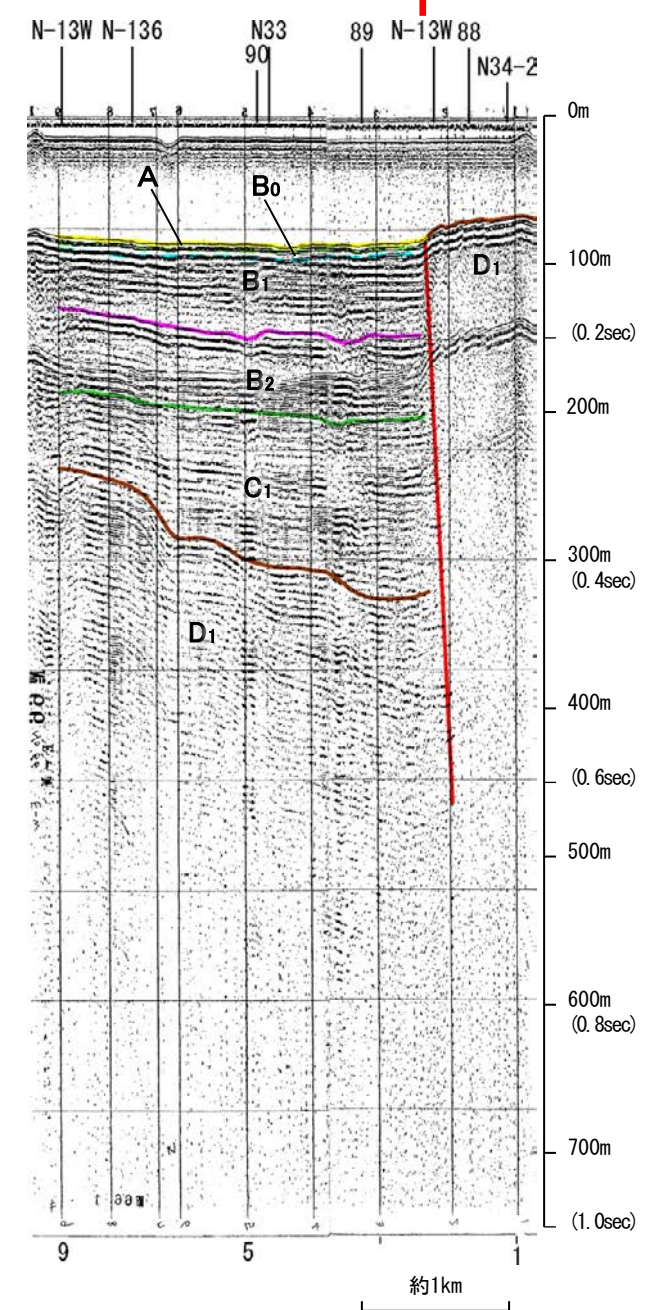
海上保安庁スパーカー 66-1

←W E→

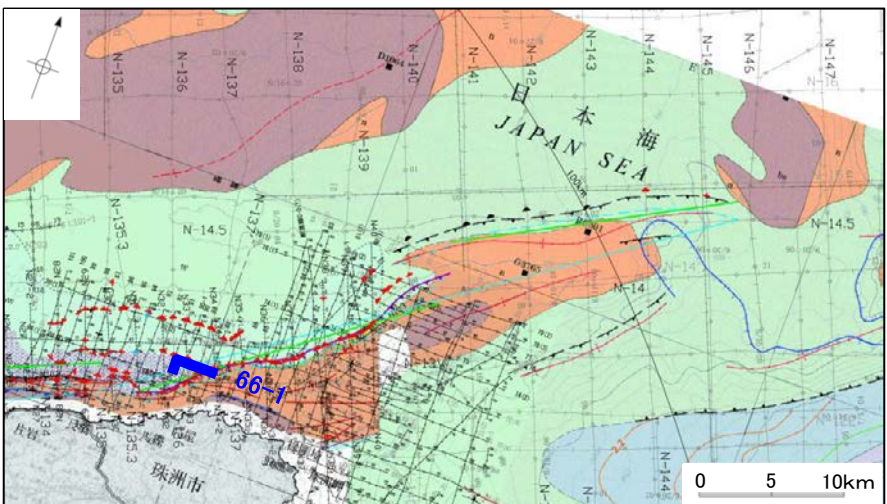
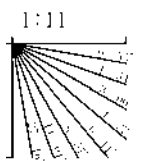


←W E→

能登半島北部沿岸域断層帯

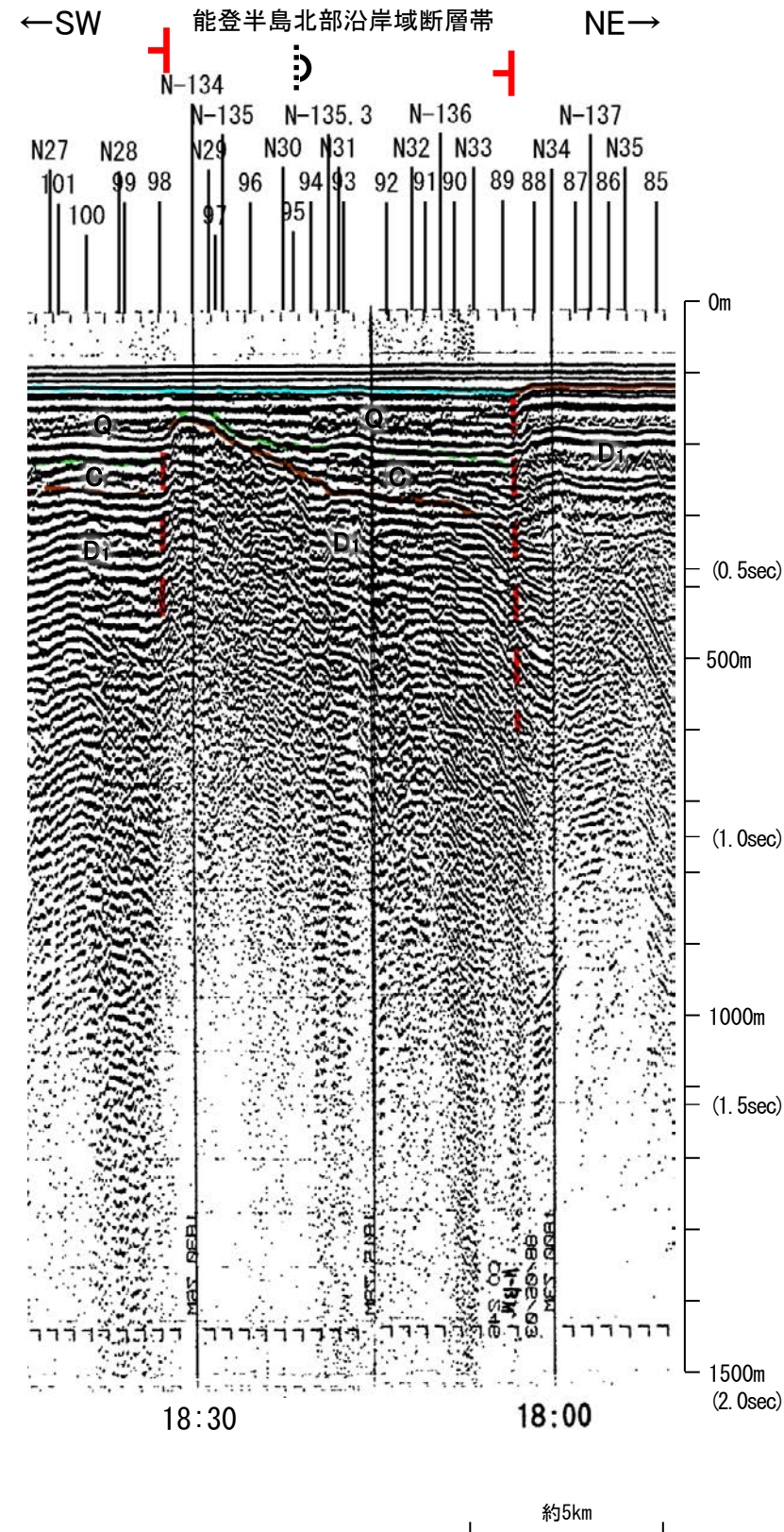
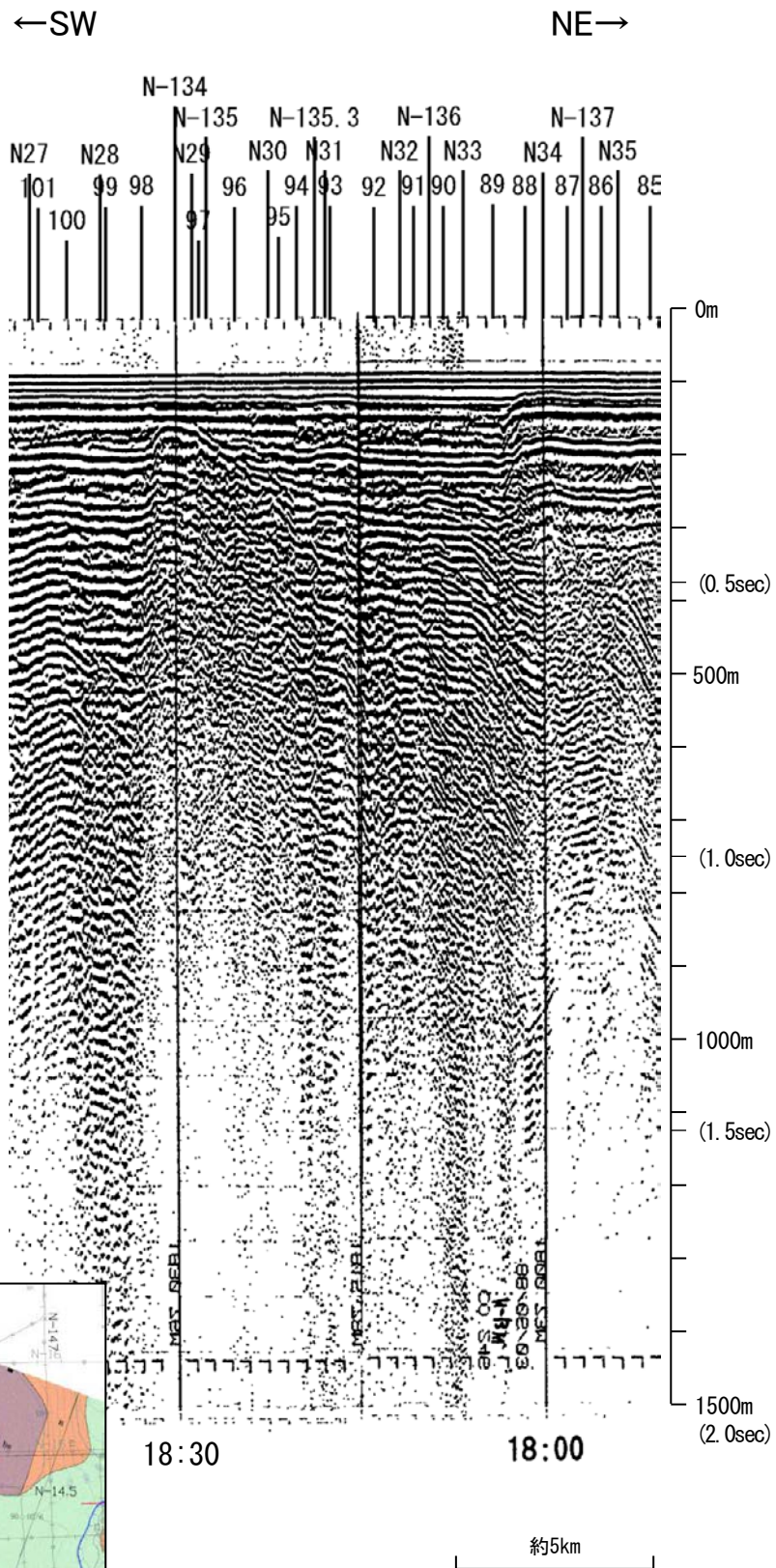


地質時代		地層名
第四紀	更新世	A層
	後期	B ₀ 層
	中期	B ₁ 層
		B ₂ 層
	前期	C ₁ 層
第三紀	D ₁ 層	
新第三紀	鮮新世	C ₂ 層
	中新世	D ₂ 層
古第三紀		D ₃ 層
先第三紀		D ₄ 層

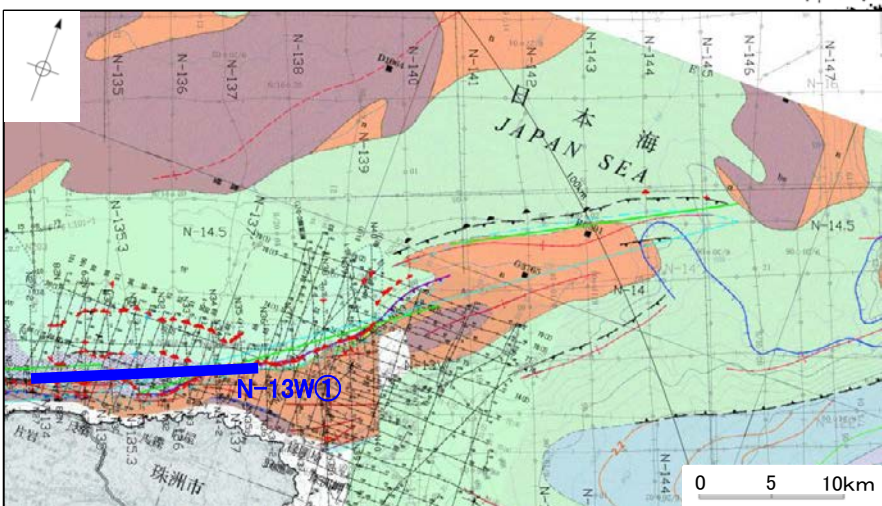
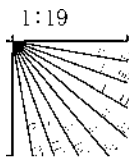


この図面は、海上保安庁水路部(現、海洋情報部)の海上音波探査の記録を北陸電力が独自に解析・作成したものである

地質調査所エアガン N-13W①

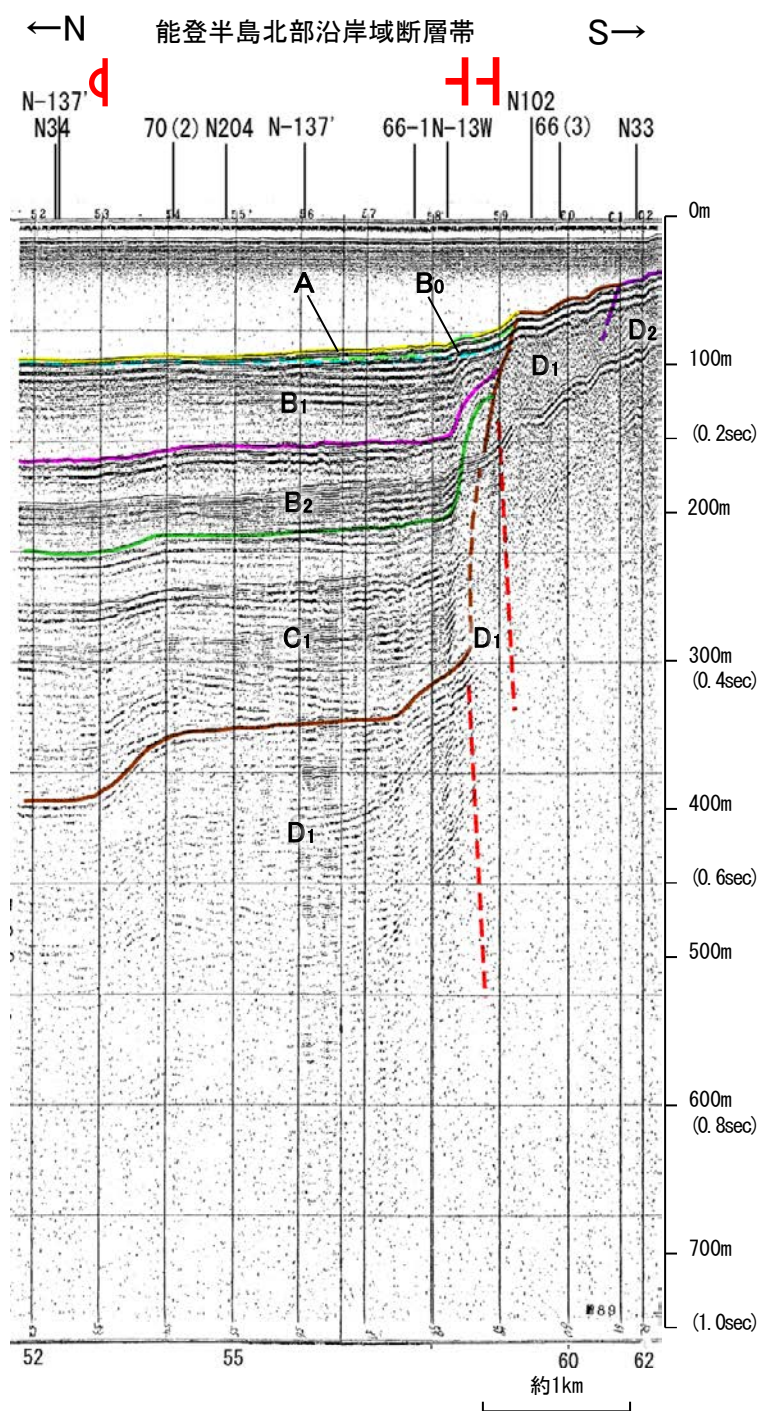
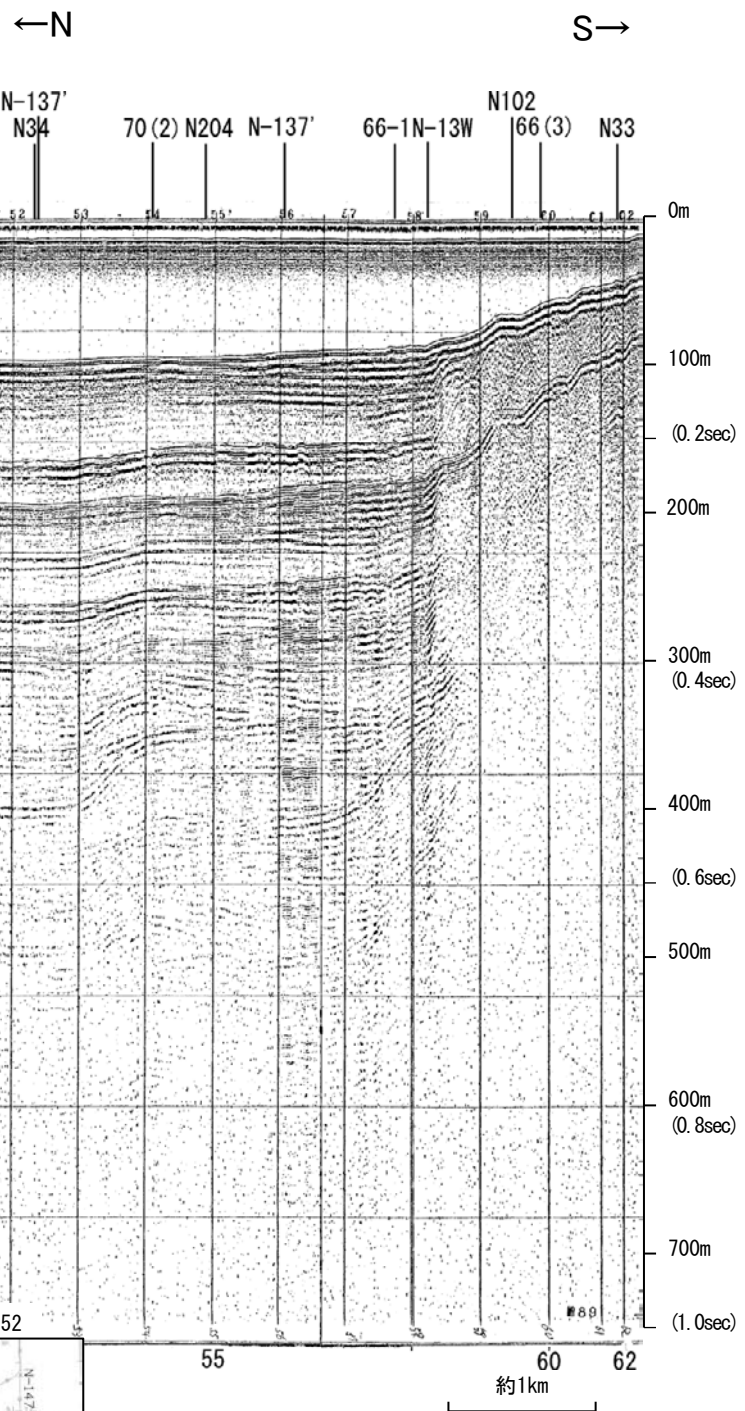


地質時代		地層名		
第四紀	更新世	後期	A層	
	更新世	中期	B層	
		前期	B層	B層
			B層	B層
第三紀	鮮新世	C層	C層	
	中新世	D層	D層	
		D層	D層	
古第三紀				
先第三紀				

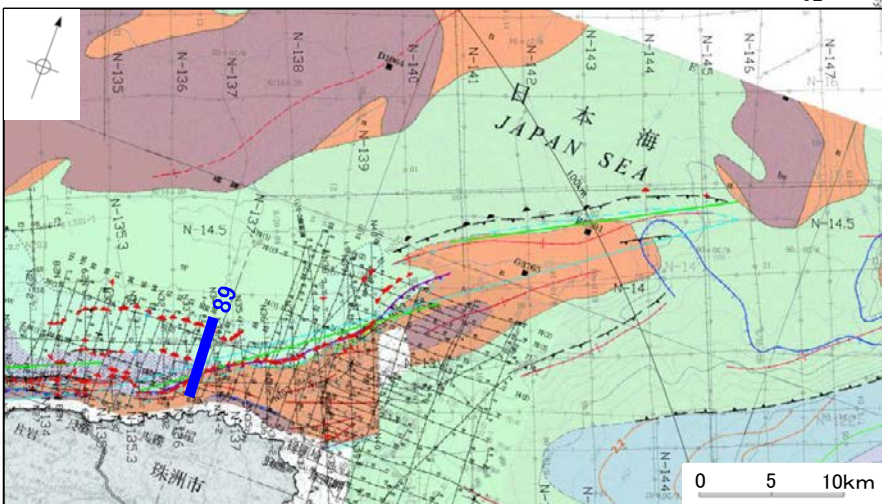
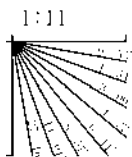


この図面は、地質調査所(現 産業技術総合研究所)の海上音波探査の記録を北陸電力が独自に解析・作成したものである

海上保安庁スパーカー 89



地質時代		地層名
第四紀	更新世	A層
	後期	B層
	中期	B層
	前期	B層
第三紀	鮮新世	C層
	中新世	D層
古第三紀		D層
先第三紀		D層

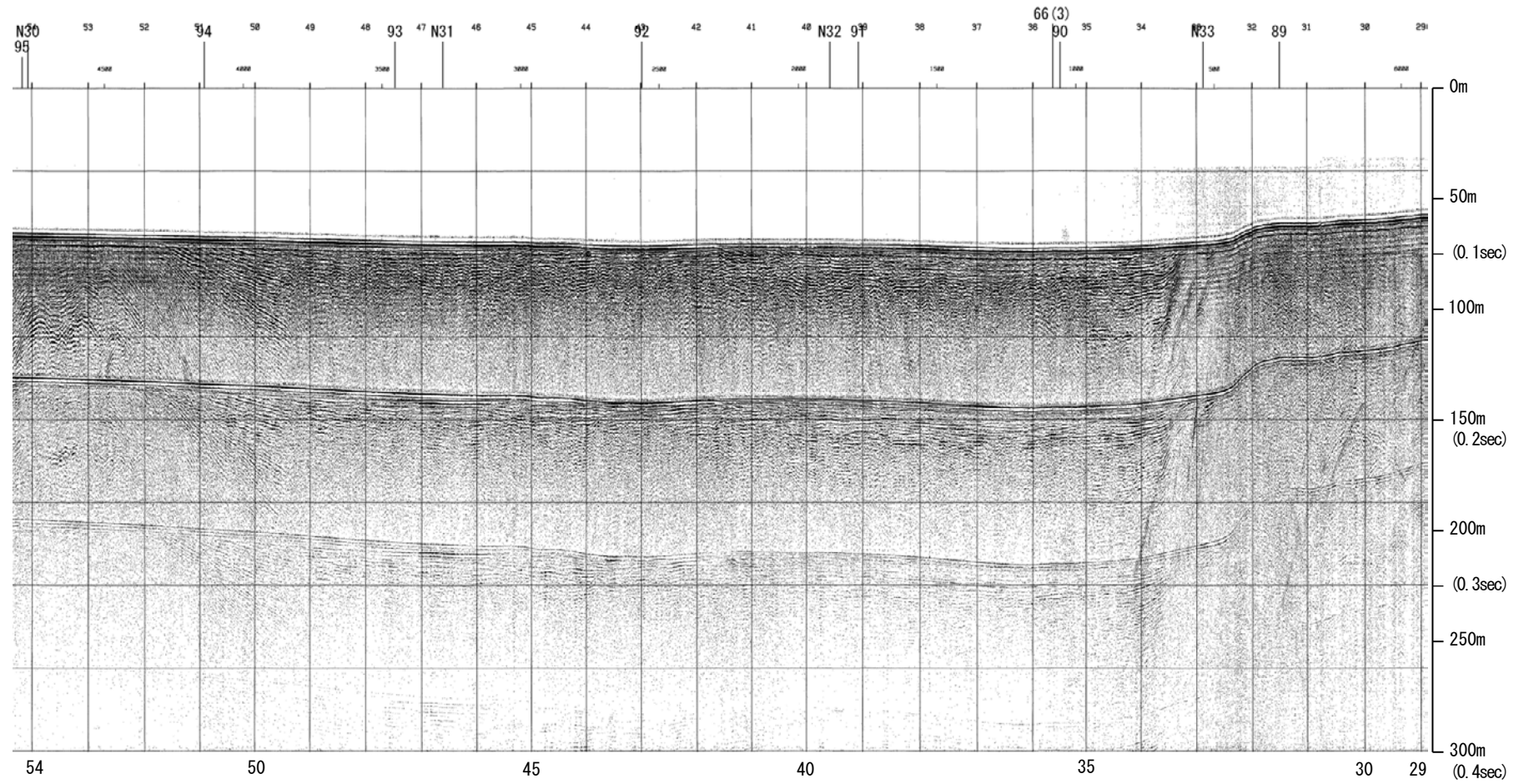


この図面は、海上保安庁水路部(現、海洋情報部)の海上音波探査の記録を北陸電力が独自に解析・作成したものである

産総研ブーマー N102

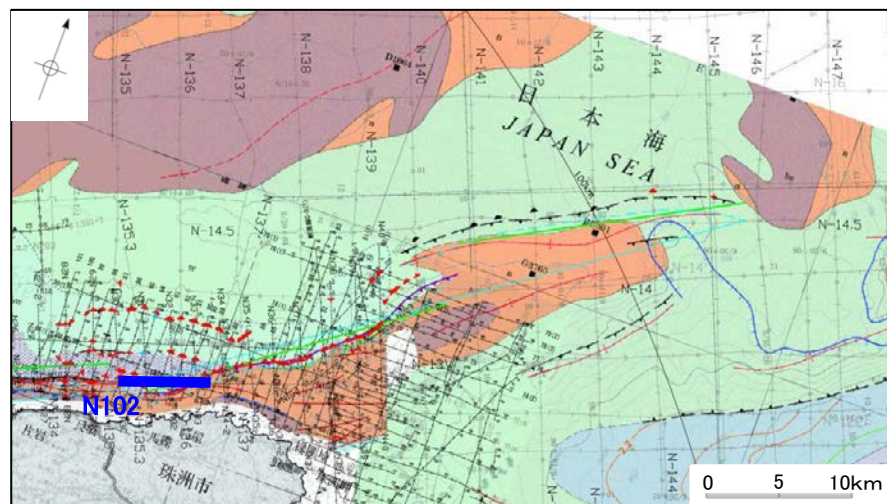
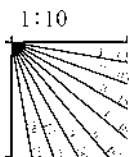
←WSW

ENE→



約1km

地質時代		地層名	
第四紀	完新世	A層	A層
	後期	B層	B層
		Q層	B層
	中期	B層	B層
前期	C層	C層	
第三紀	鮮新世	C層	C層
	中新世	D層	D層
古第三紀		D層	D層
先第三紀		D層	D層

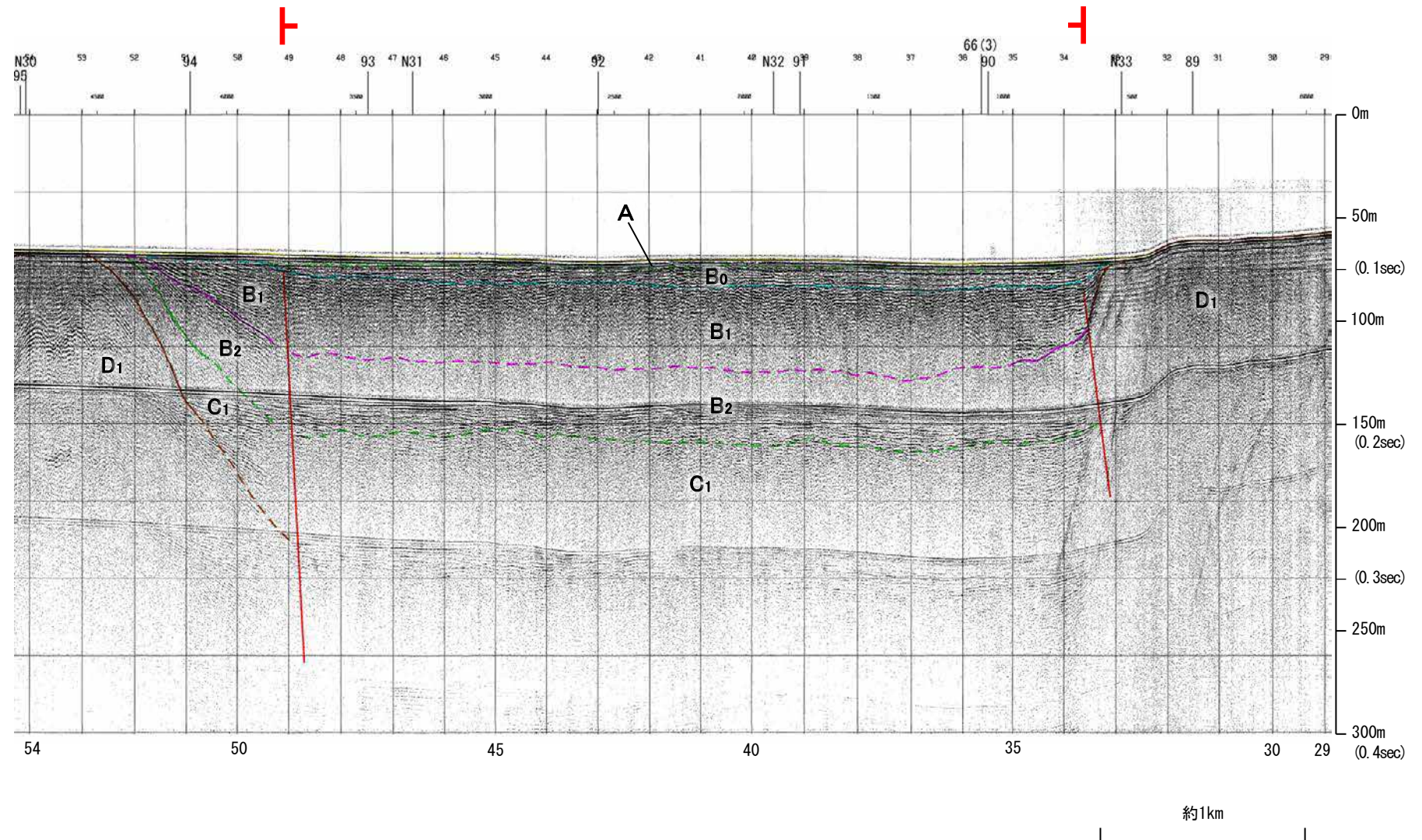


産総研ブーマー N102

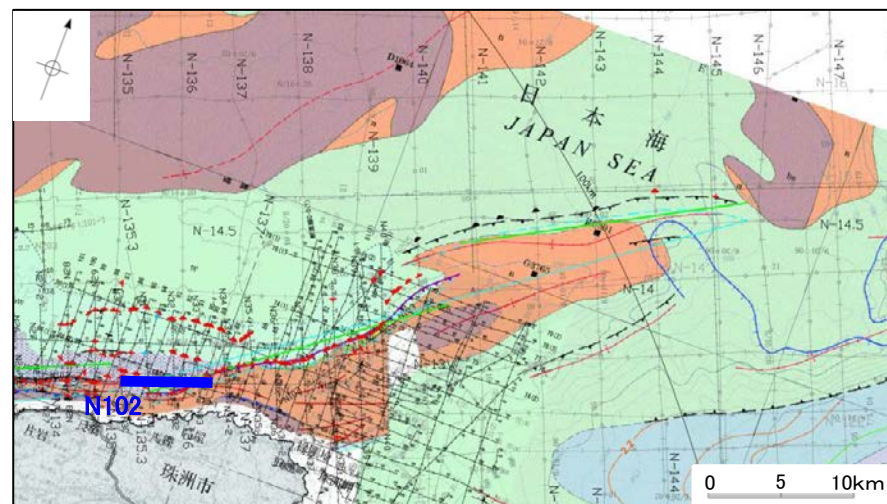
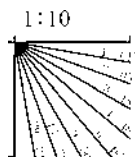
←WSW

ENE→

能登半島北部沿岸域断層帯

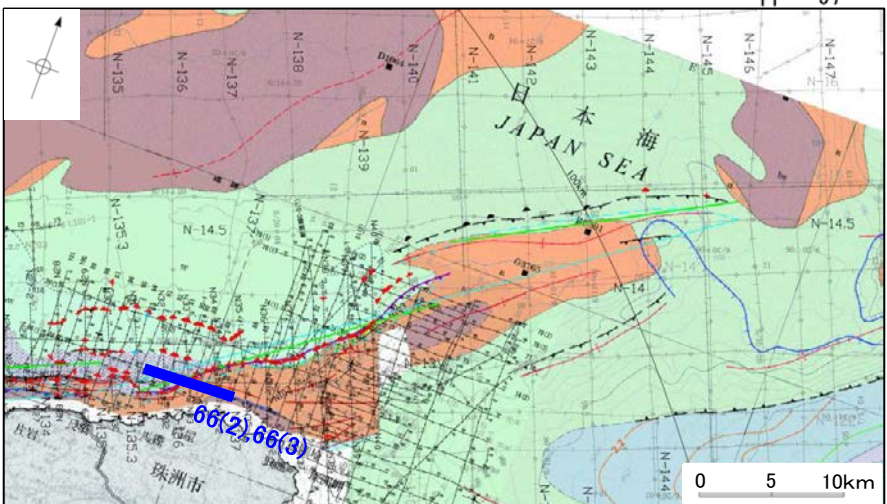
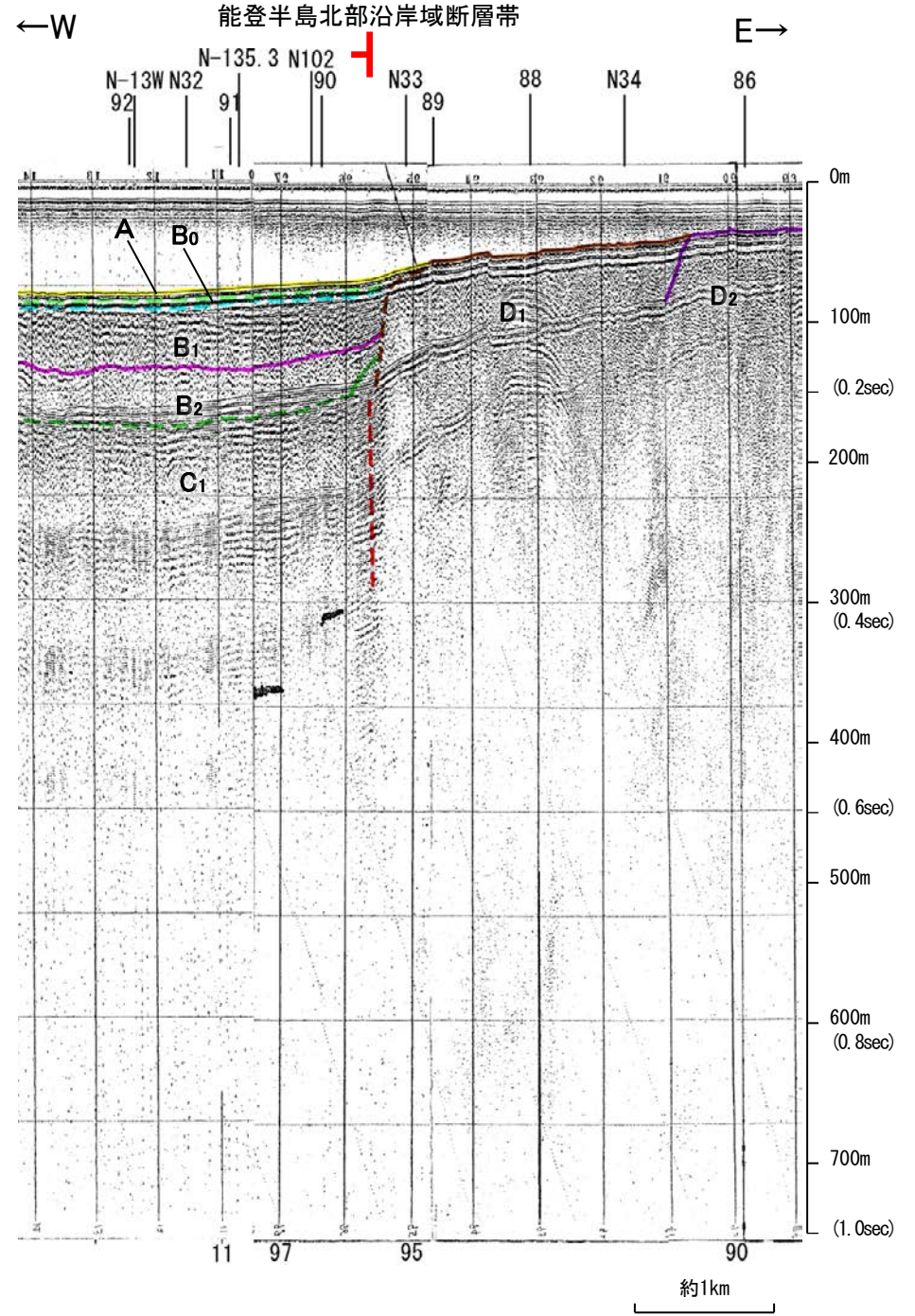
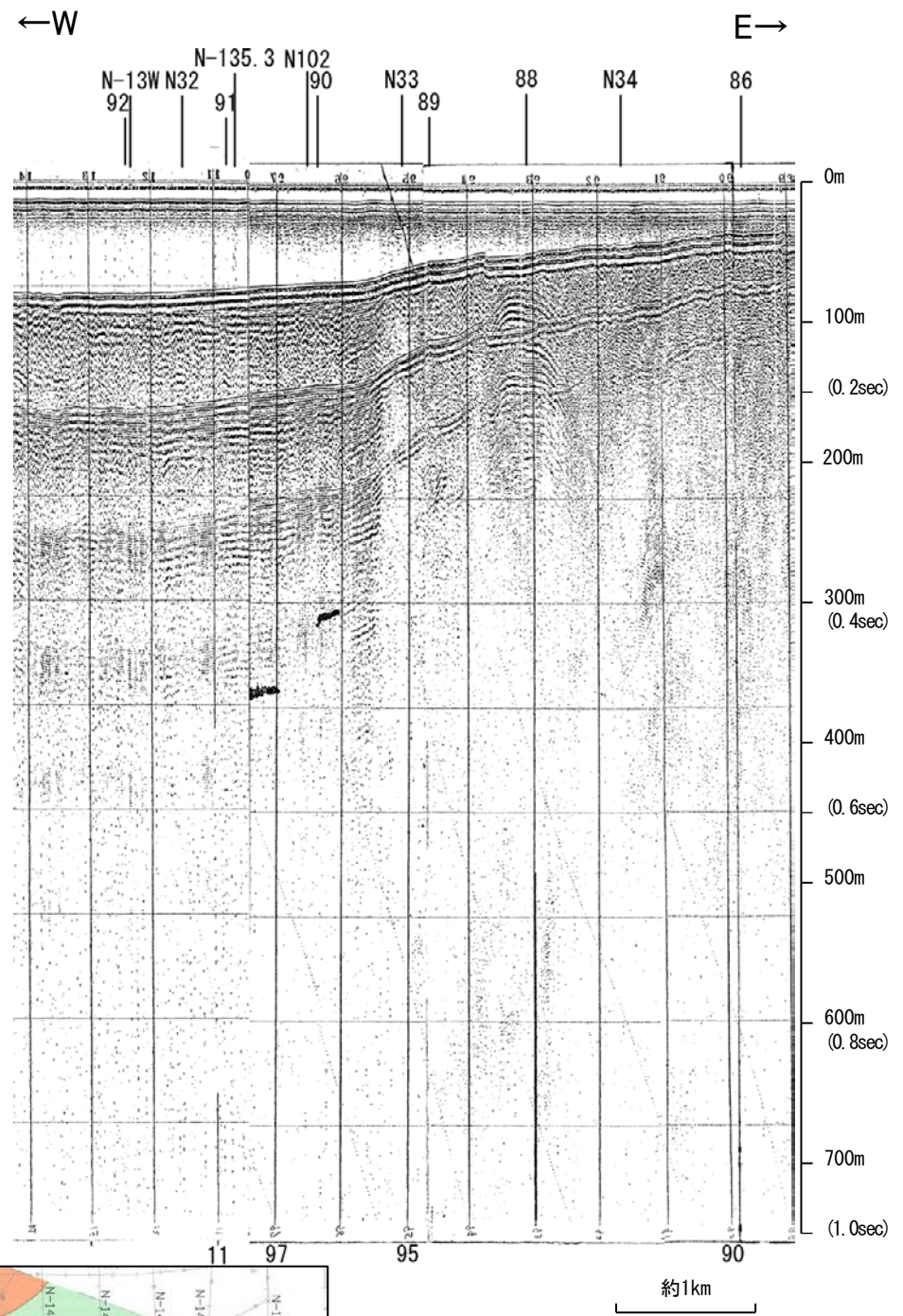


地質時代		地層名	
第四紀	完新世	A層	A層
	後期	B層	B層
		B層	B層
	中期	B層	B層
前期	B層	B層	
第三紀	鮮新世	C層	C層
	中新世	D層	D層
古第三紀		D層	D層
先第三紀		D層	D層




※この図面は、産業技術総合研究所の海上音波探査の記録を北陸電力が独自に解析・作成したものである

海上保安庁スパーカー 66(2),66(3)

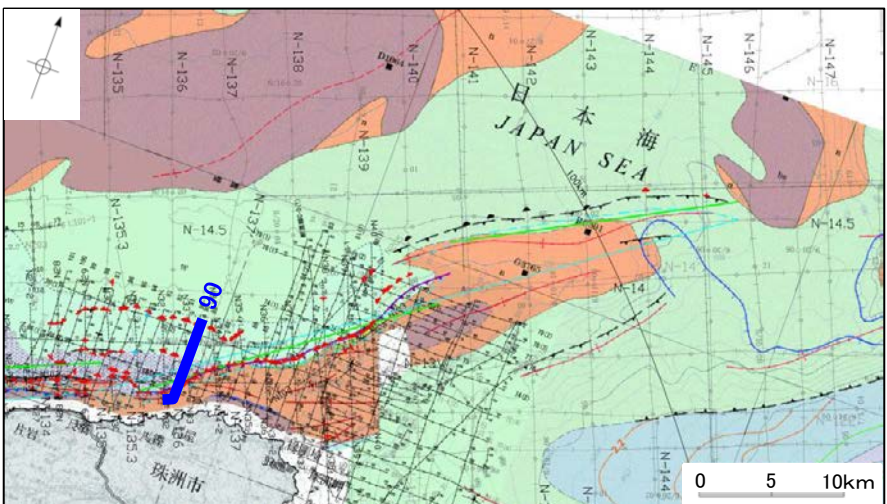
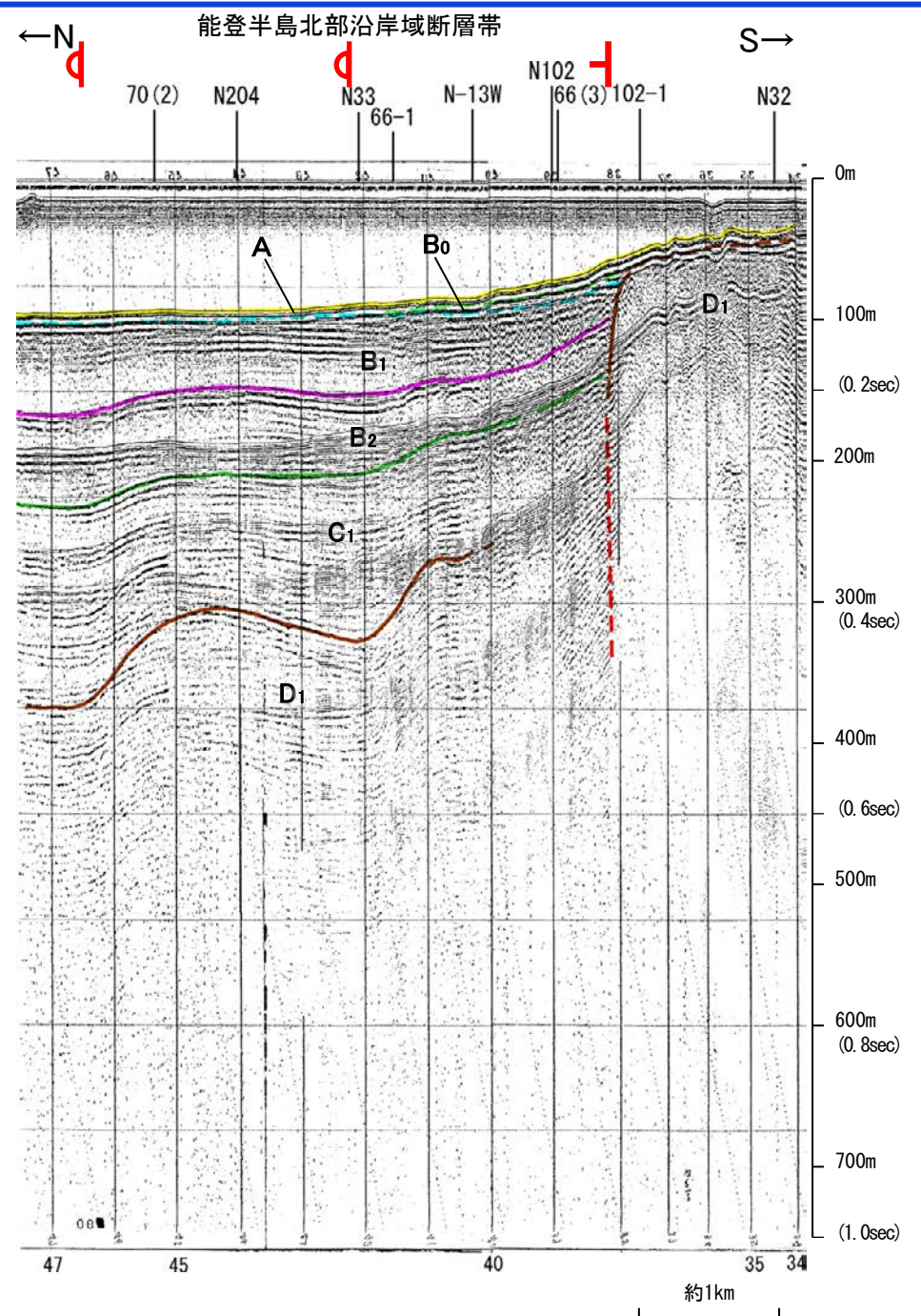
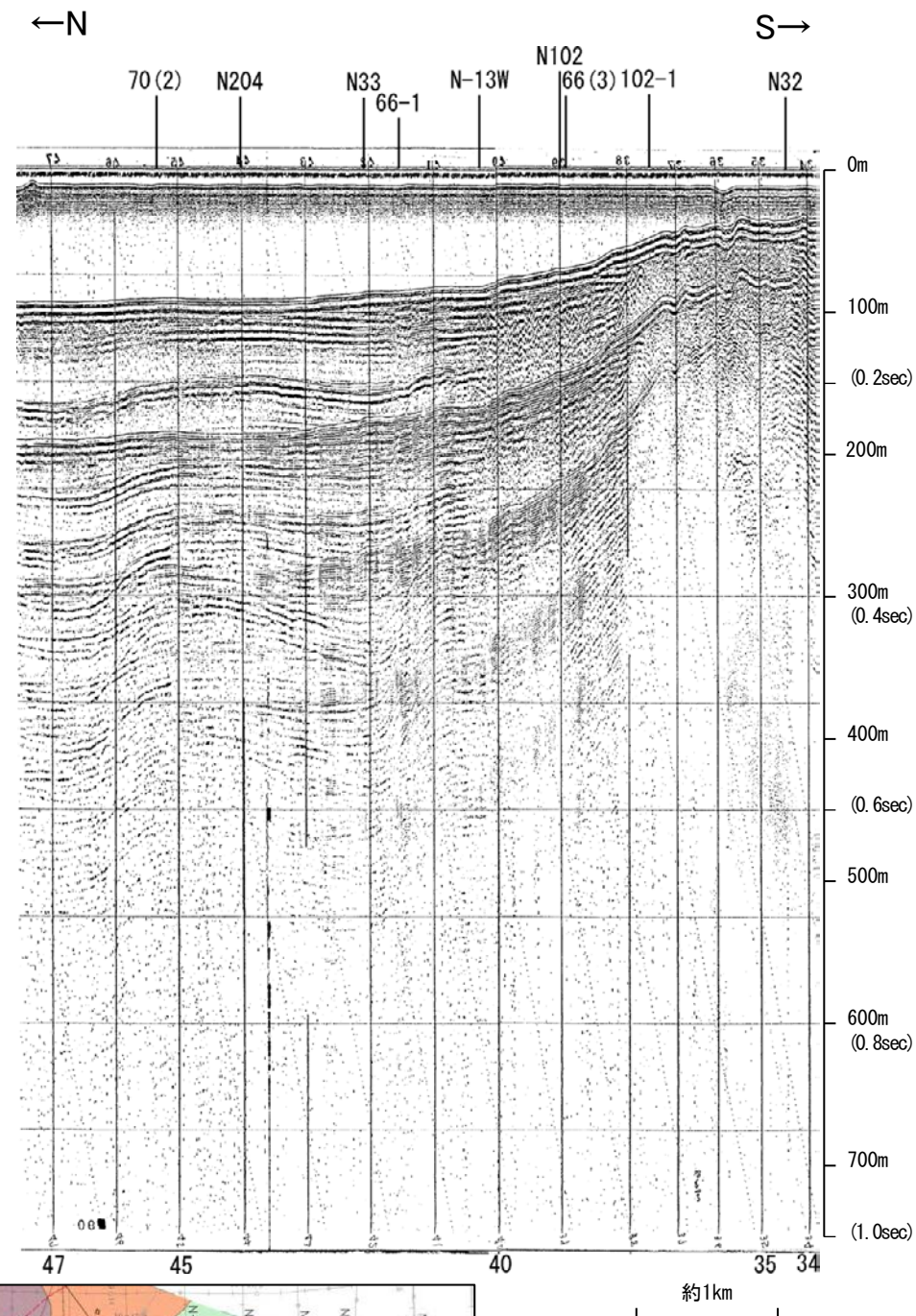


地質時代		地層名
第四紀	全新世	A層
	更新世	後期 B層
		中期 B層
	前期 C層	
第三紀	新第三紀	C層
	中新世	D層
	古第三紀	D層
先第三紀		D層

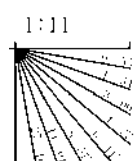


この図面は、海上保安庁水路部(現、海洋情報部)の海上音波探査の記録を北陸電力が独自に解析・作成したものである

海上保安庁スパーカー 90



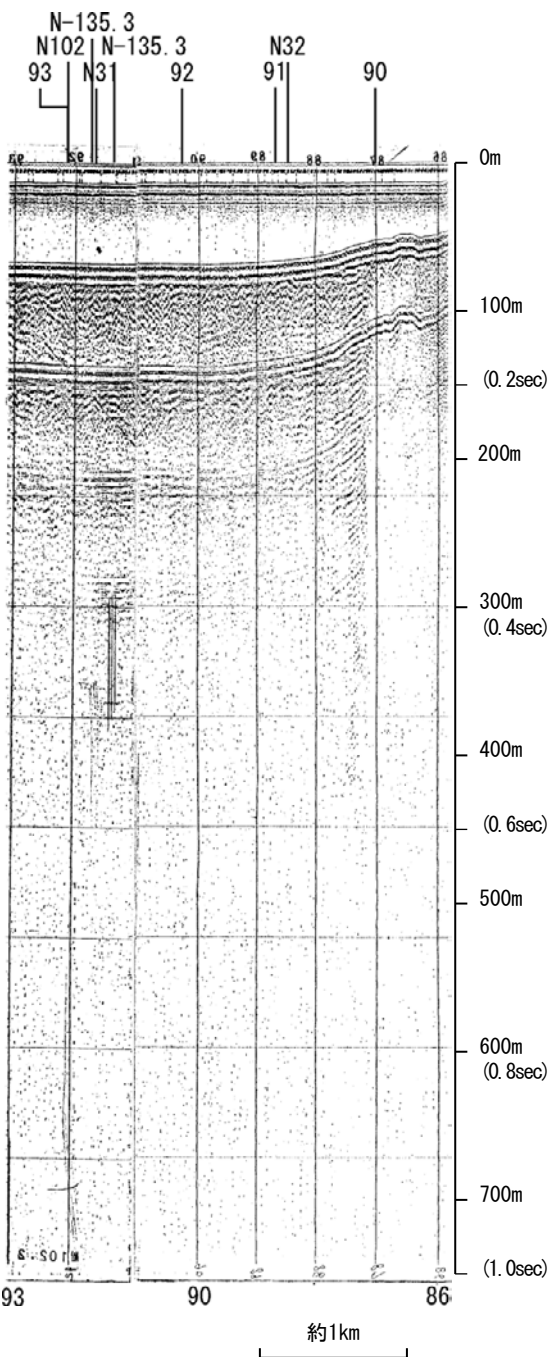
地質時代		地層名
第四紀	光新世	A層
	更新世	B ₀ 層
		B ₁ 層
		B ₂ 層
前期	C ₁ 層	
新第三紀	鮮新世	C層
	中新世	D層
古第三紀		D層
先第三紀		D層



この図面は、海上保安庁水路部(現、海洋情報部)の海上音波探査の記録を北陸電力が独自に解析・作成したものである

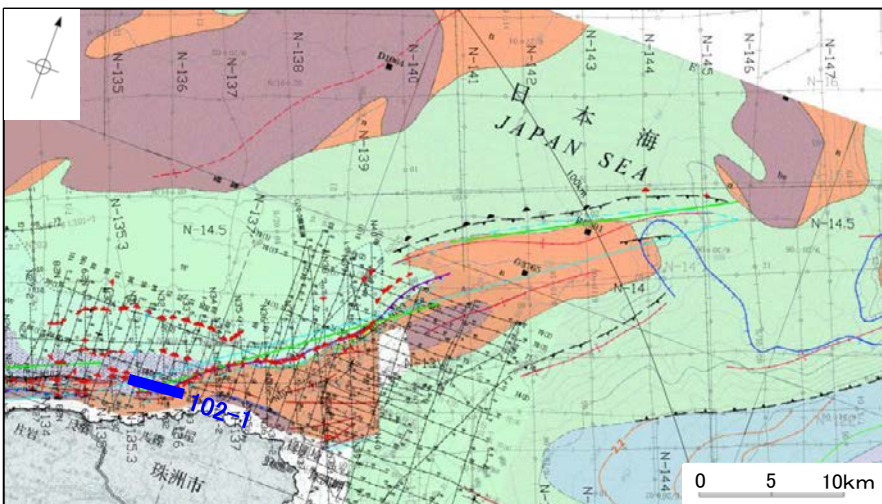
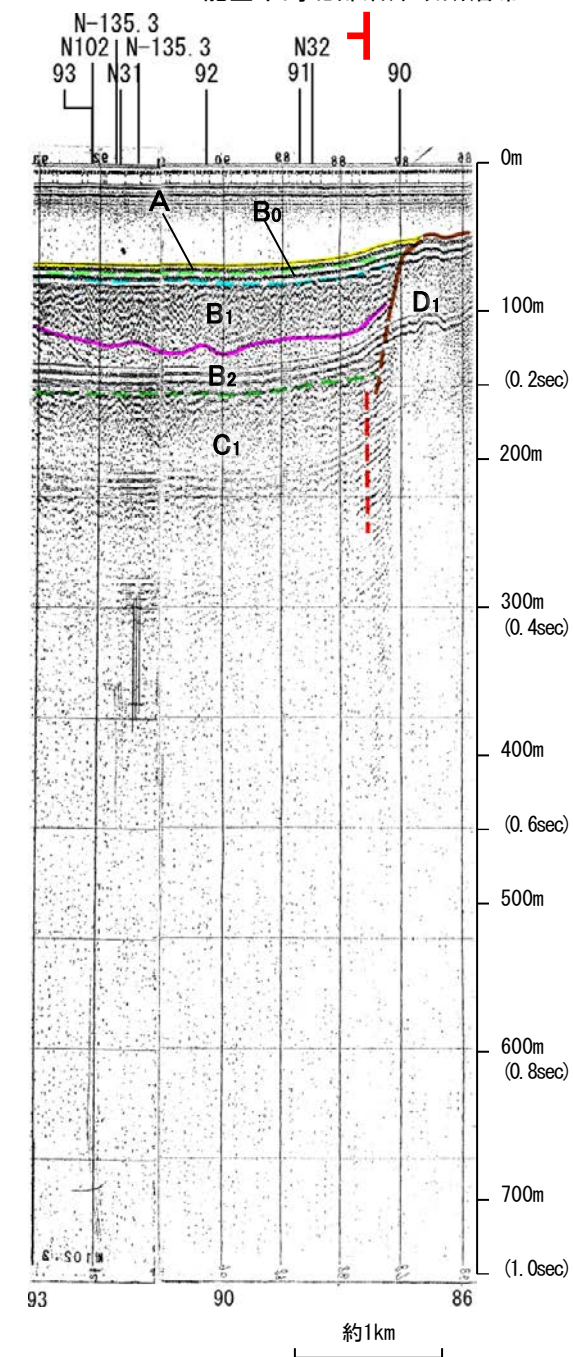
海上保安庁スパーカー 102-1

←W E→

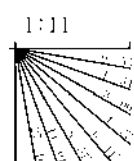


←W E→

能登半島北部沿岸域断層帯



地質時代		地層名
第四紀	更新世	A層
	後期	B層
		B ₁ 層
	中期	B ₂ 層
B ₃ 層		
前期	C層	
第三紀	新第三紀	C層
	中新世	D層
	古第三紀	D層
先第三紀	D層	

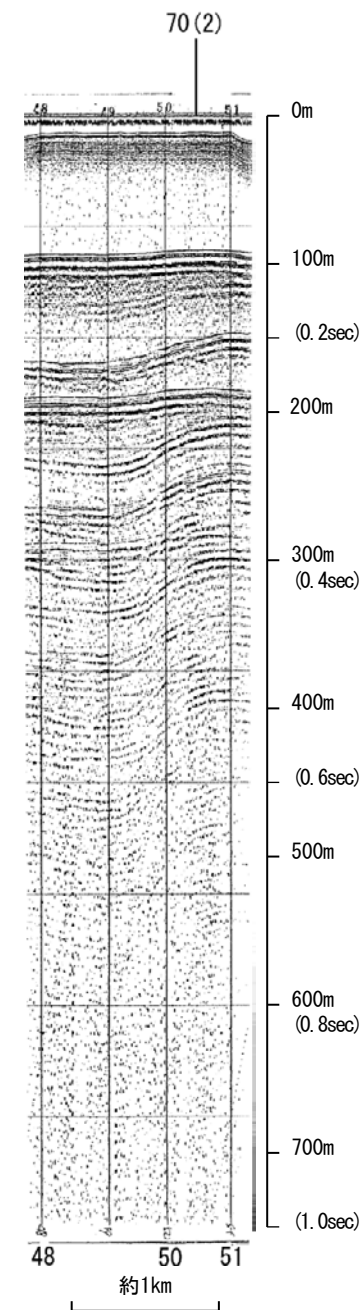


この図面は、海上保安庁水路部(現、海洋情報部)の海上音波探査の記録を北陸電力が独自に解析・作成したものである

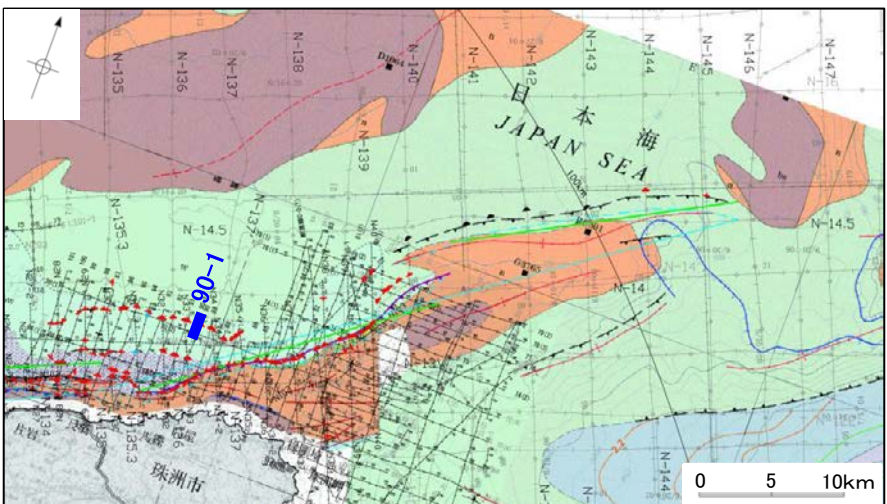
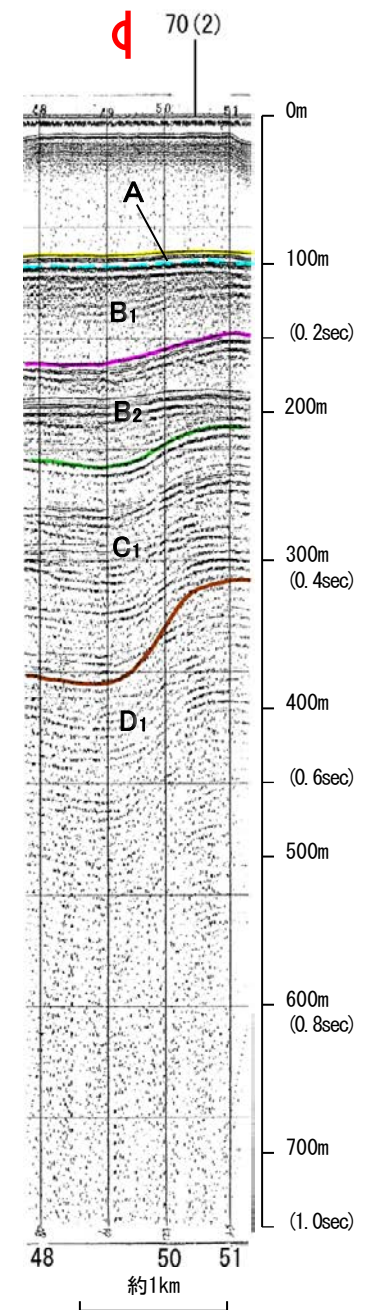
海上保安庁スパーカー 90-1

←N S→

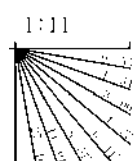
←N S→



能登半島北部沿岸域断層帯



地質時代		地層名
第四紀	更新世	A層
	後期	B ₁ 層
		B ₂ 層
	中期	B ₁ 層
	B ₂ 層	
前期	C ₁ 層	
第三紀	鮮新世	C ₁ 層
	中新世	D ₁ 層
	古第三紀	D ₁ 層
先第三紀	D ₁ 層	

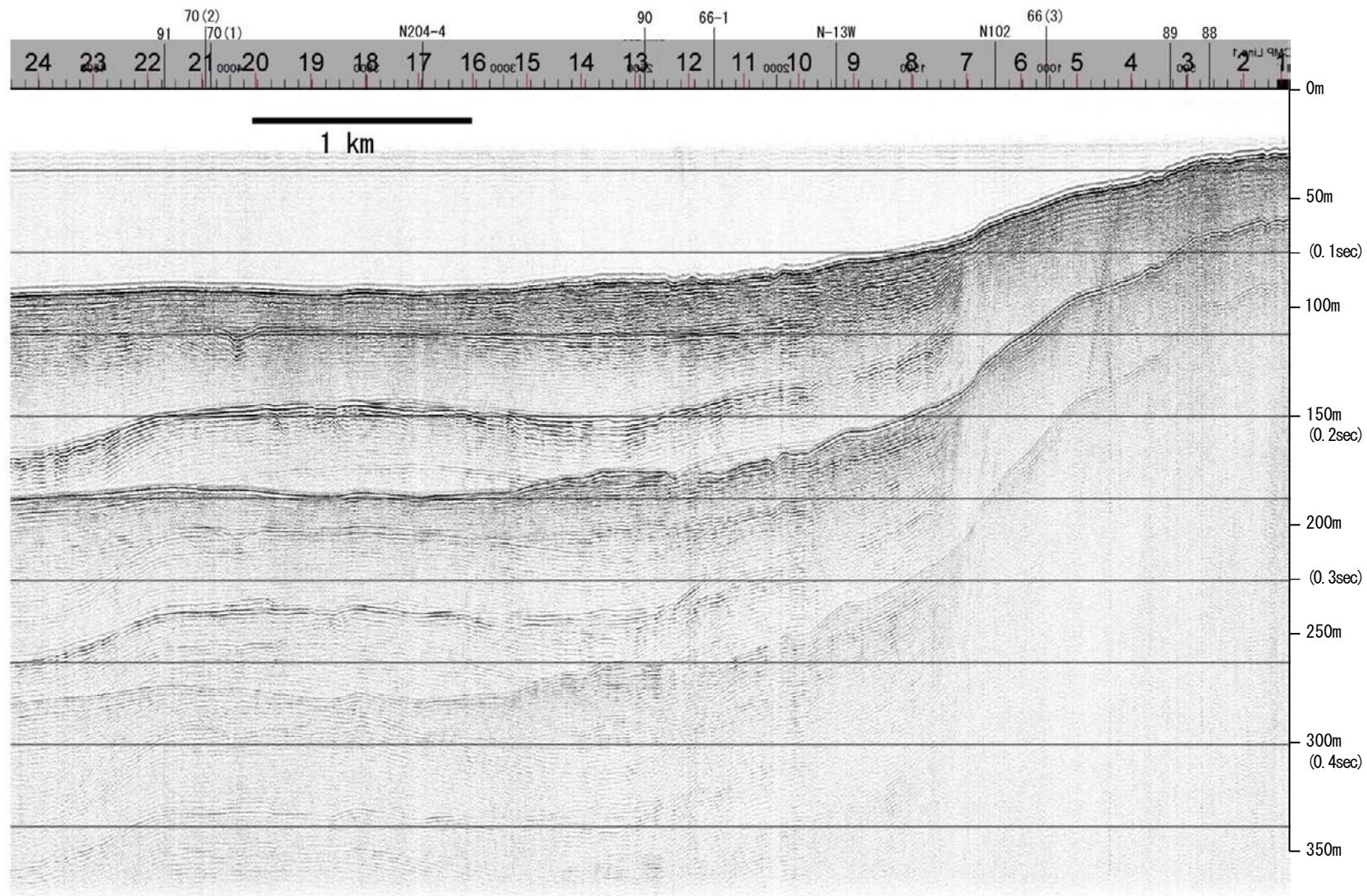


この図面は、海上保安庁水路部(現、海洋情報部)の海上音波探査の記録を北陸電力が独自に解析・作成したものである

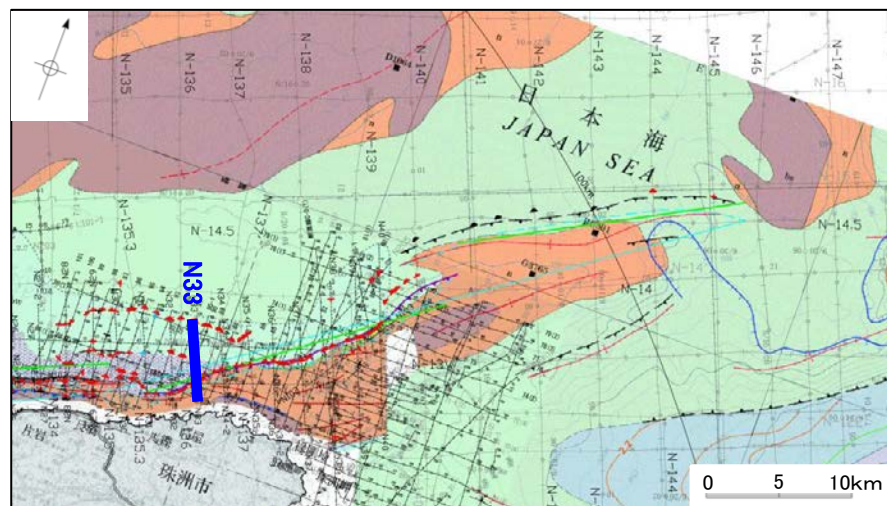
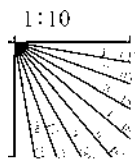
産総研ブーマー N33

←NNW

SSE→



地質時代		地層名	
第四紀	更新世	後期	A層
		中期	B層
	前期		C層
			D層
第三紀	鮮新世		E層
	中新世		F層
古第三紀			G層
先第三紀			H層

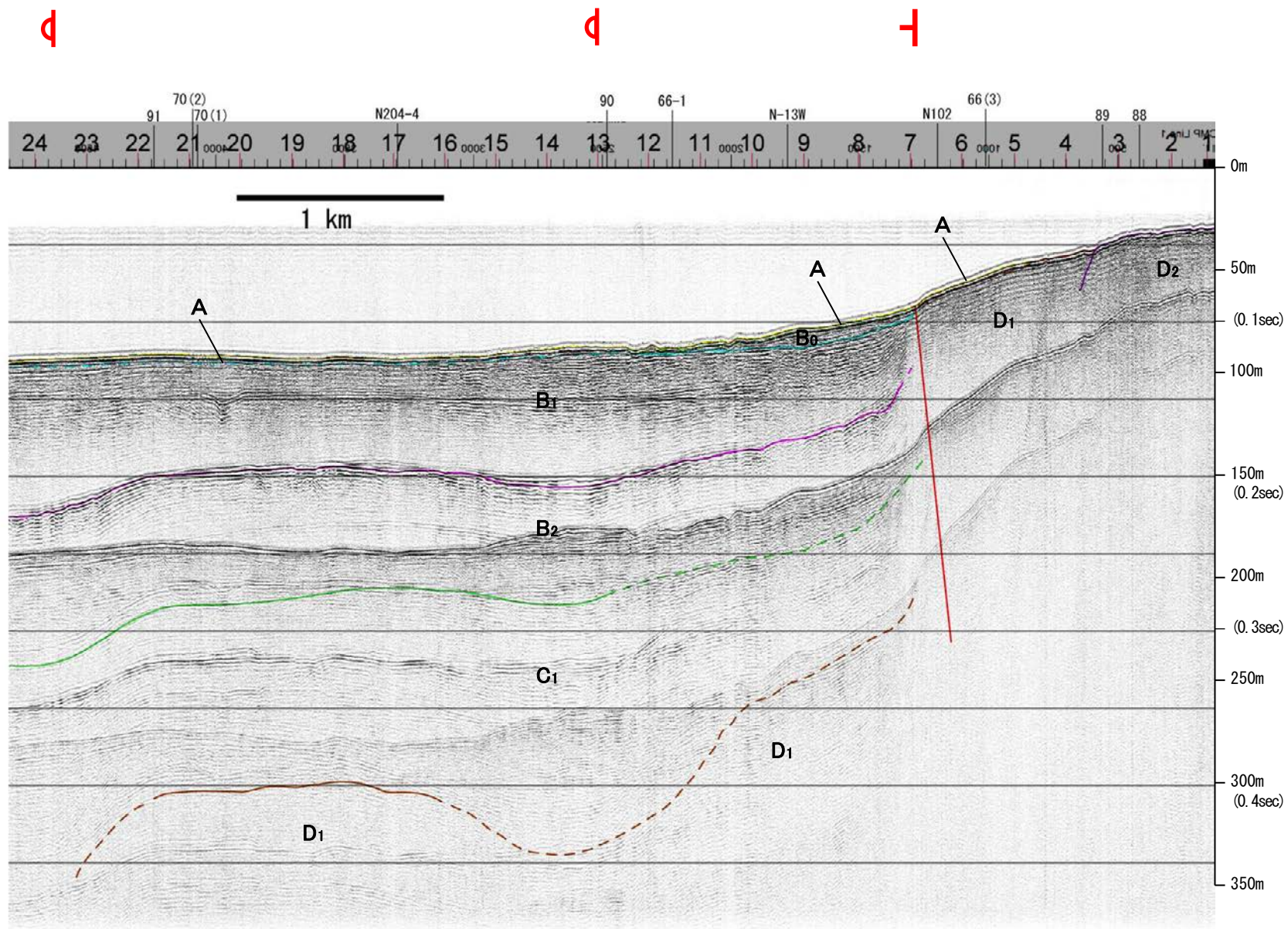


産総研ブーマー N33

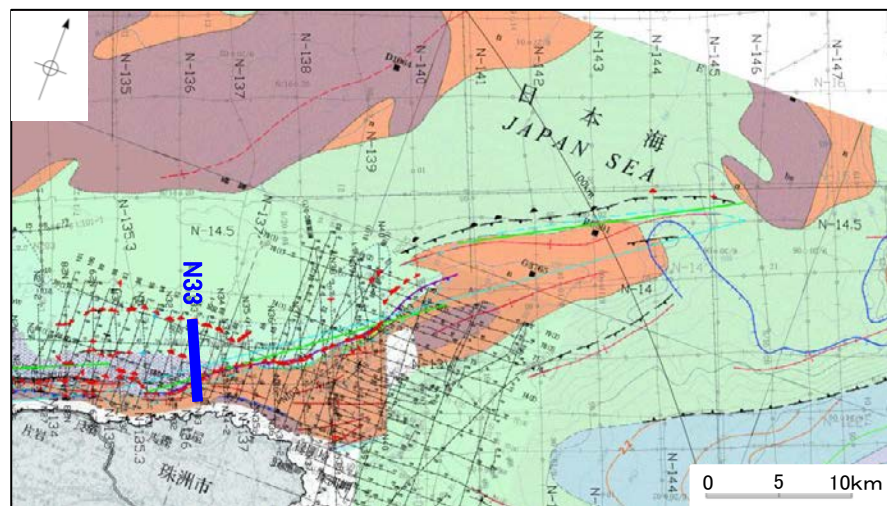
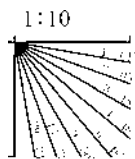
←NNW

能登半島北部沿岸域断層帯

SSE→

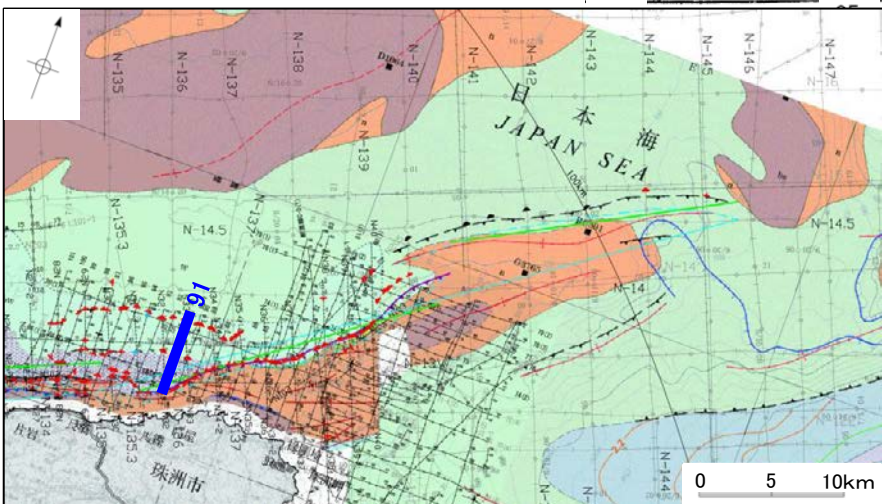
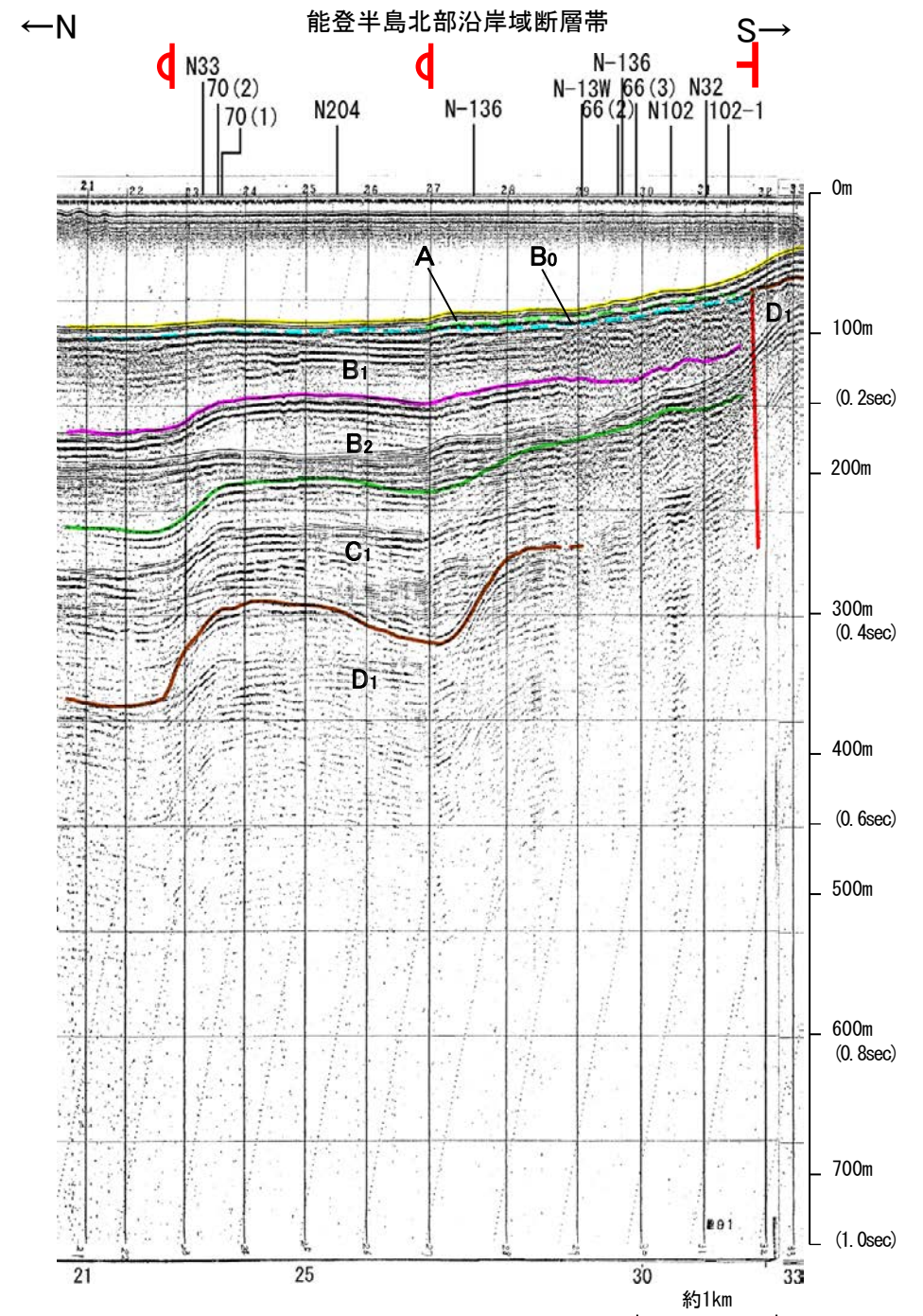
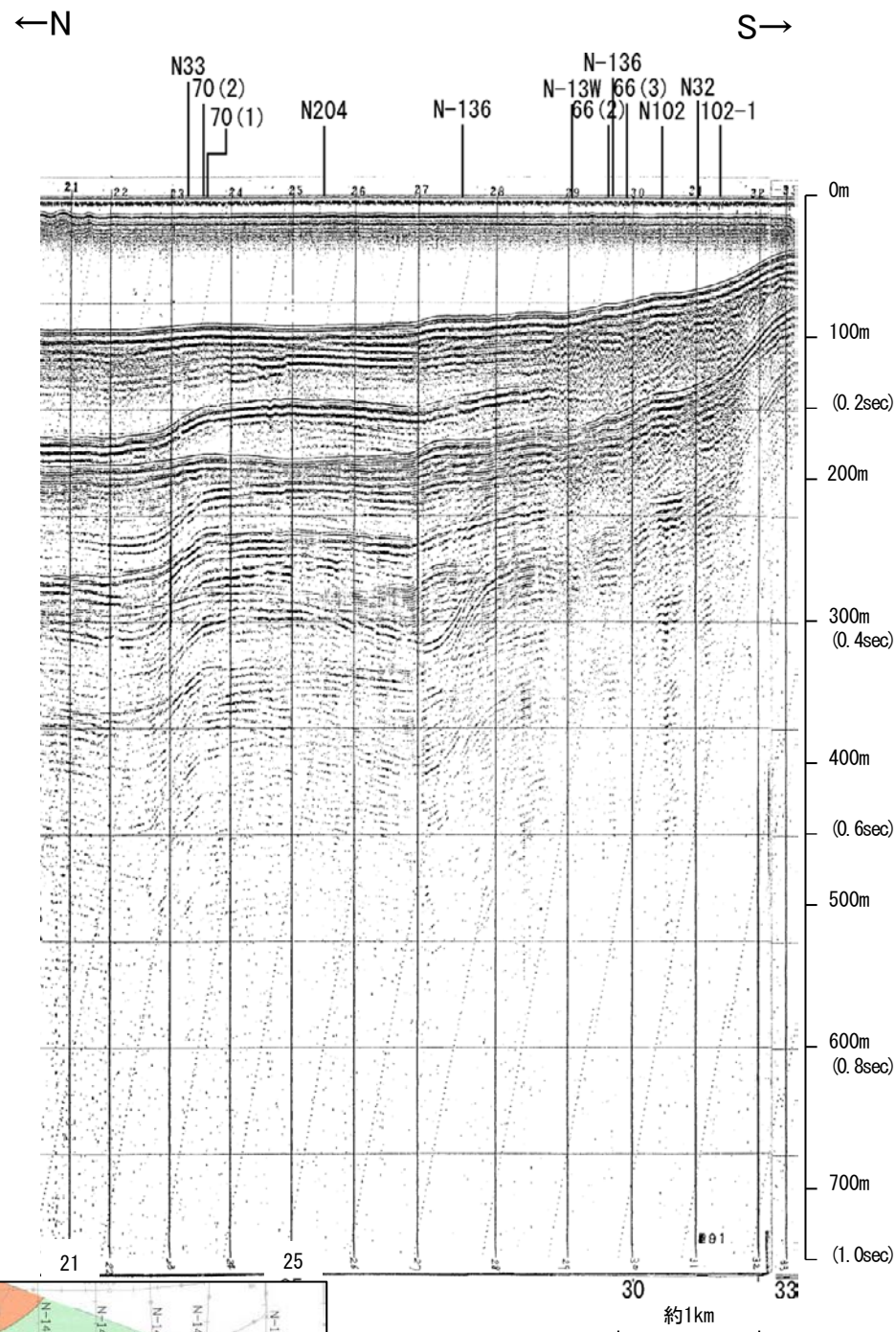


地質時代		地層名	
第四紀	完新世	A層	A層
	後期	B層	B層
		B層	B層
	中期	B層	B層
前期	B層	B層	
第三紀	鮮新世	C層	C層
	中新世	D層	D層
古第三紀		D層	D層
先第三紀		D層	D層

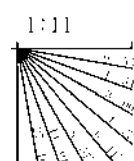


※この図面は、産業技術総合研究所の海上音波探査の記録を北陸電力が独自に解析・作成したものである

海上保安庁スパーカー 91

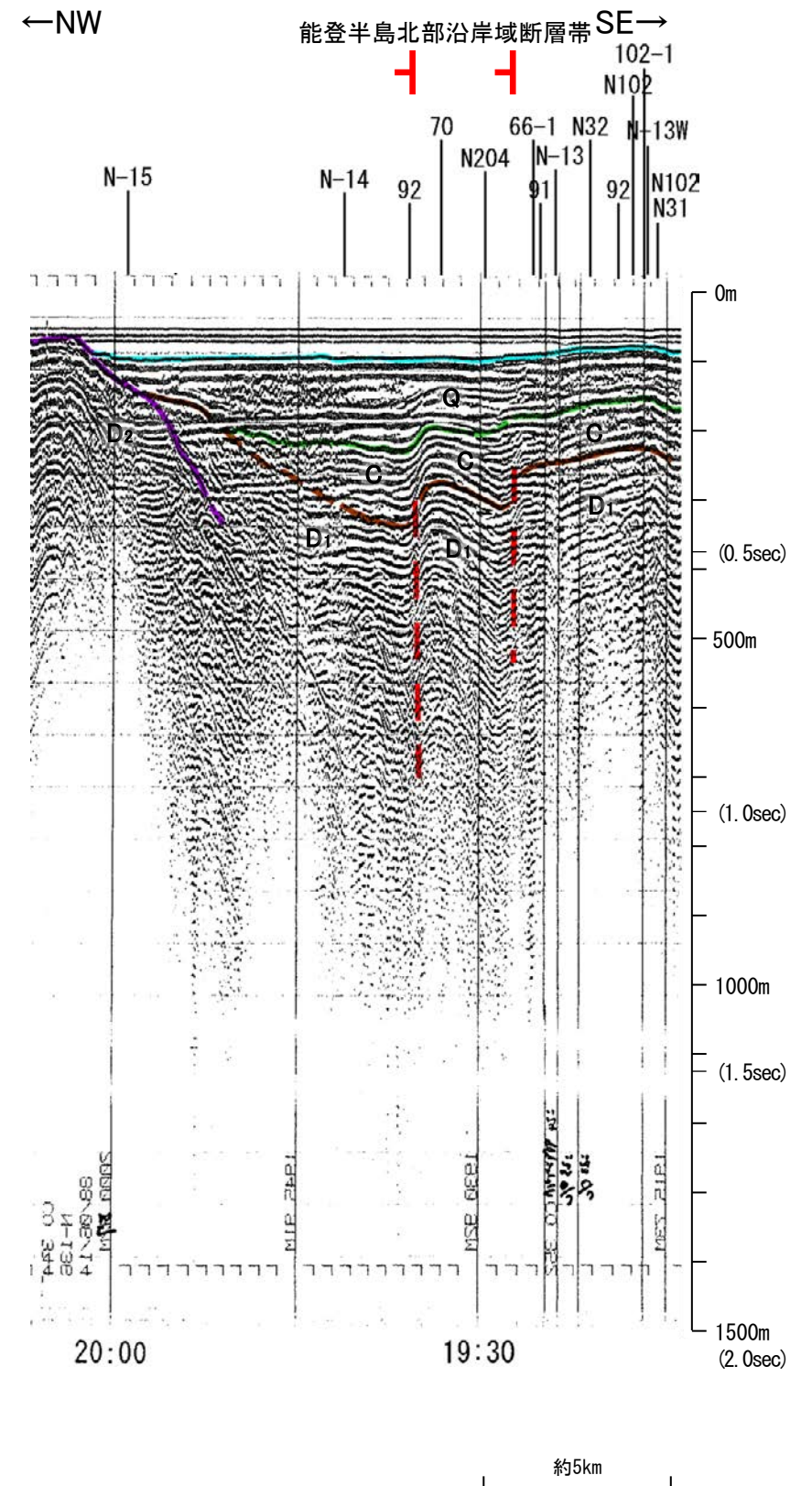
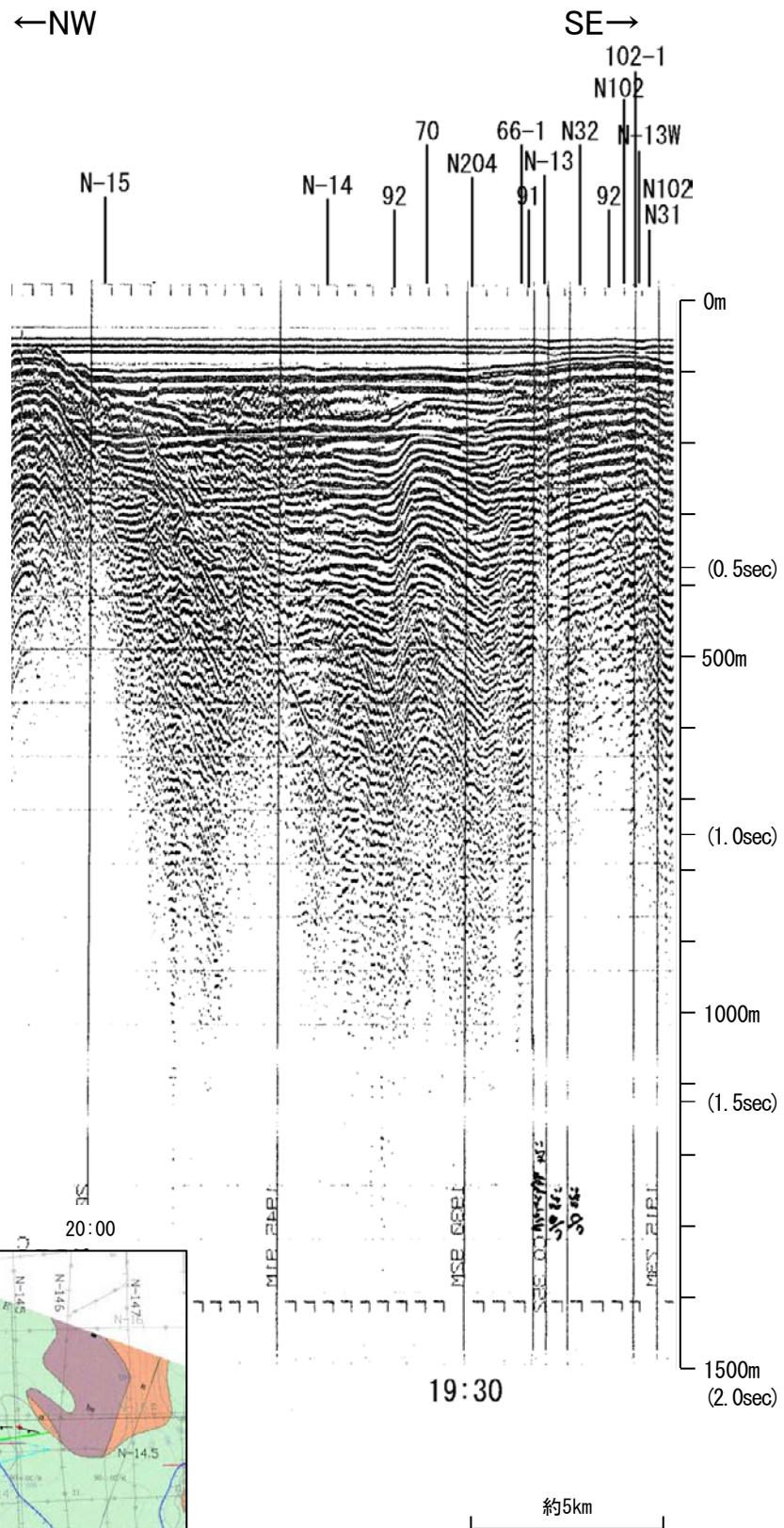


地質時代		地層名
第四紀	完新世	A層
	後期	B ₀ 層
		B ₁ 層
	更新世	B層
中期	B ₂ 層	
	B層	
前期	C ₁ 層	
	C層	
新第三紀	鮮新世	C層
	中新世	D ₁ 層
古第三紀		D層
	先第三紀	D層

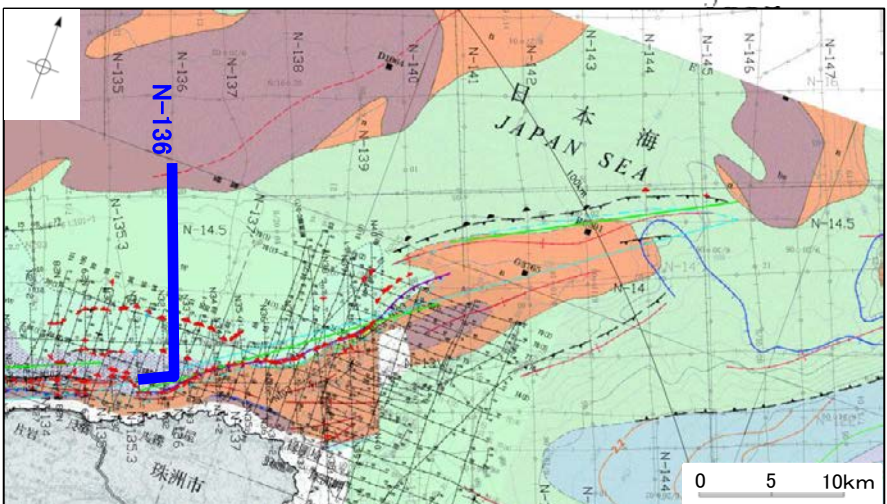
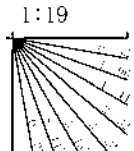


この図面は、海上保安庁水路部(現、海洋情報部)の海上音波探査の記録を北陸電力が独自に解析・作成したものである

地質調査所エアガン N-136



地質時代		地層名	
第四紀	更新世	Q層	A層
	後期		B ₁ 層
	中期		B ₂ 層
	前期	B ₃ 層	
	鮮新世	C層	
第三紀	中新世	D層	D ₁ 層
	古第三紀		D ₂ 層
先第三紀			D ₃ 層

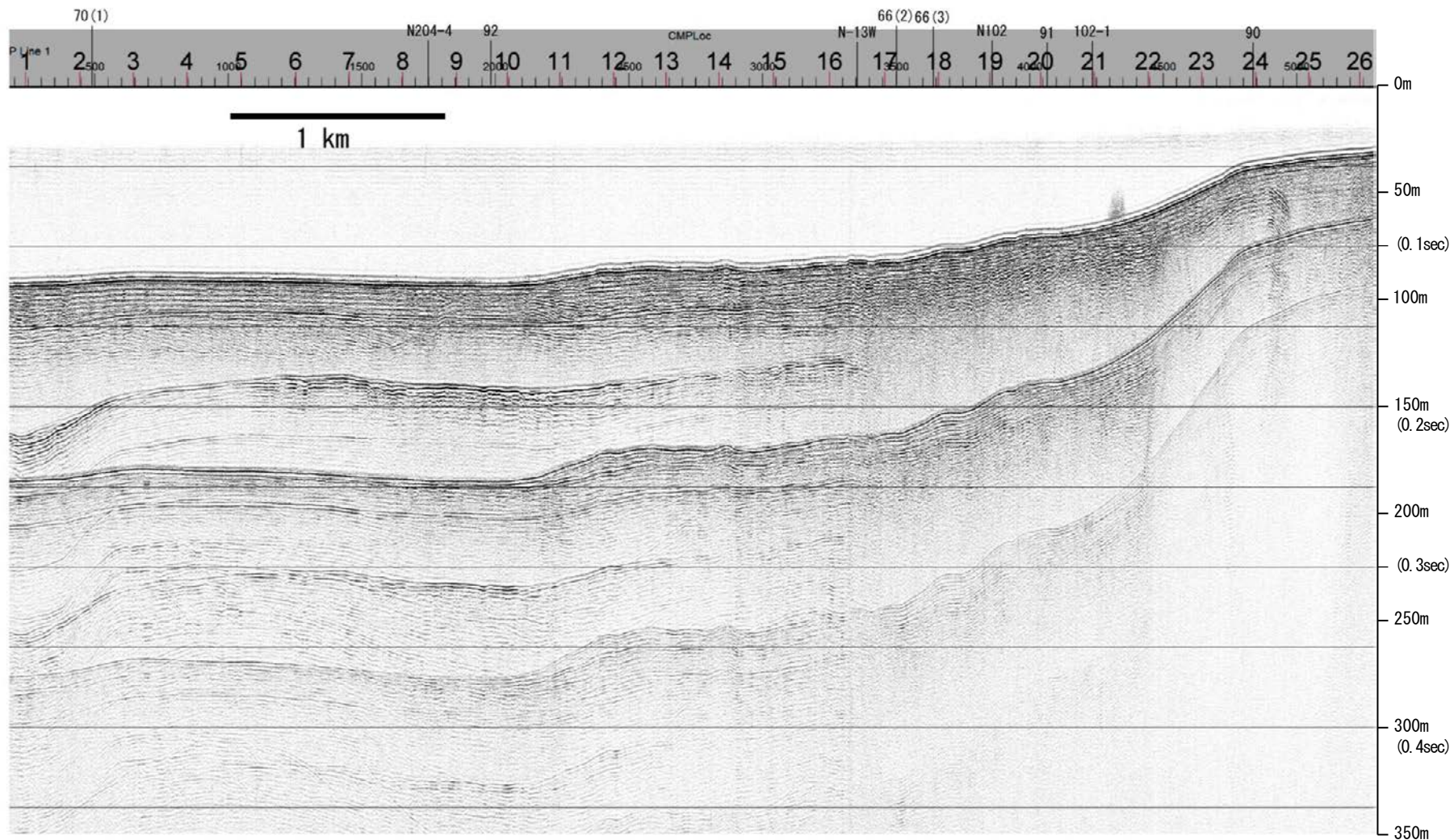


この図面は、地質調査所(現 産業技術総合研究所)の海上音波探査の記録を北陸電力が独自に解析・作成したものである

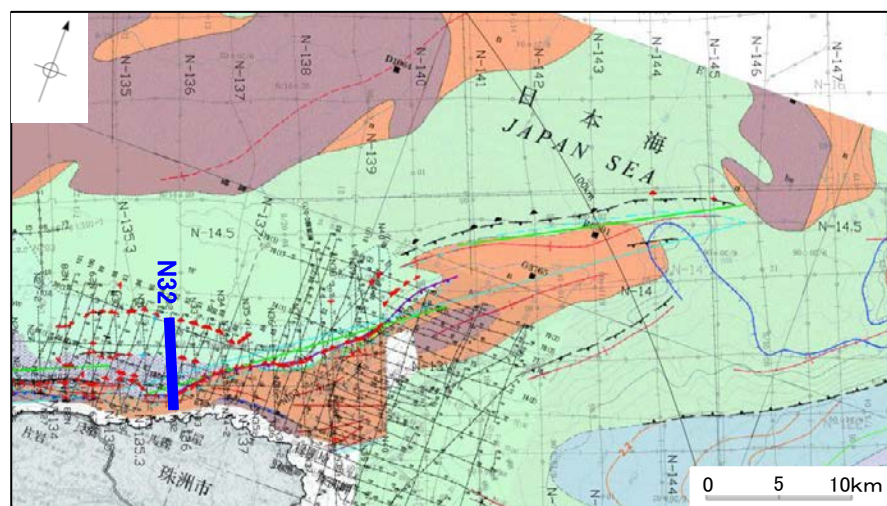
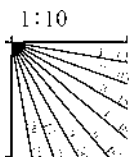
産総研ブーマー N32

←NNW


SSE→



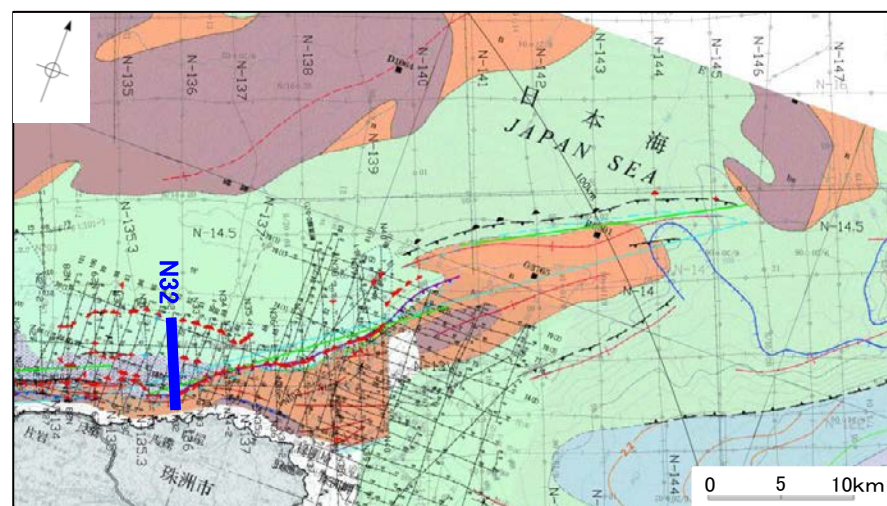
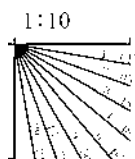
地質時代		地層名	
第四紀	完新世	A層	B層
	更新世	後期	B層
		中期	B層
	前期	C層	C層
第三紀	鮮新世	D層	D層
	中新世	D層	D層
古第三紀	D層	D層	D層
先第三紀	D層	D層	D層



産総研ブーマー N32

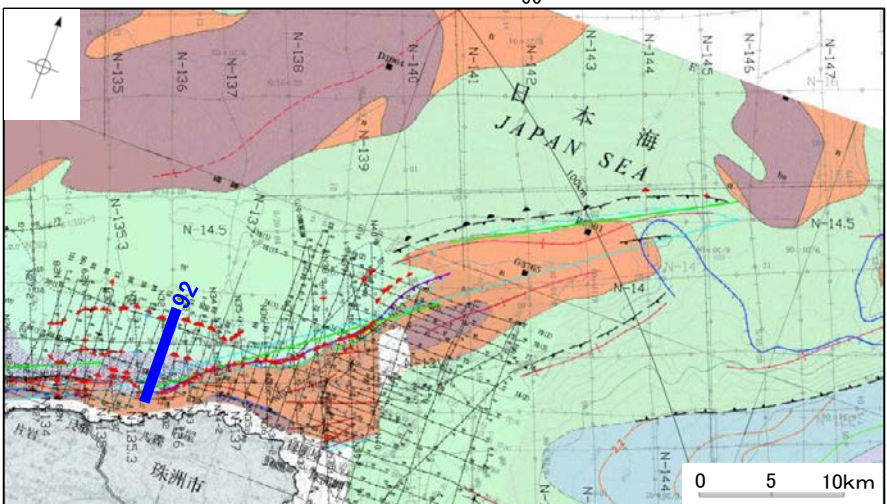
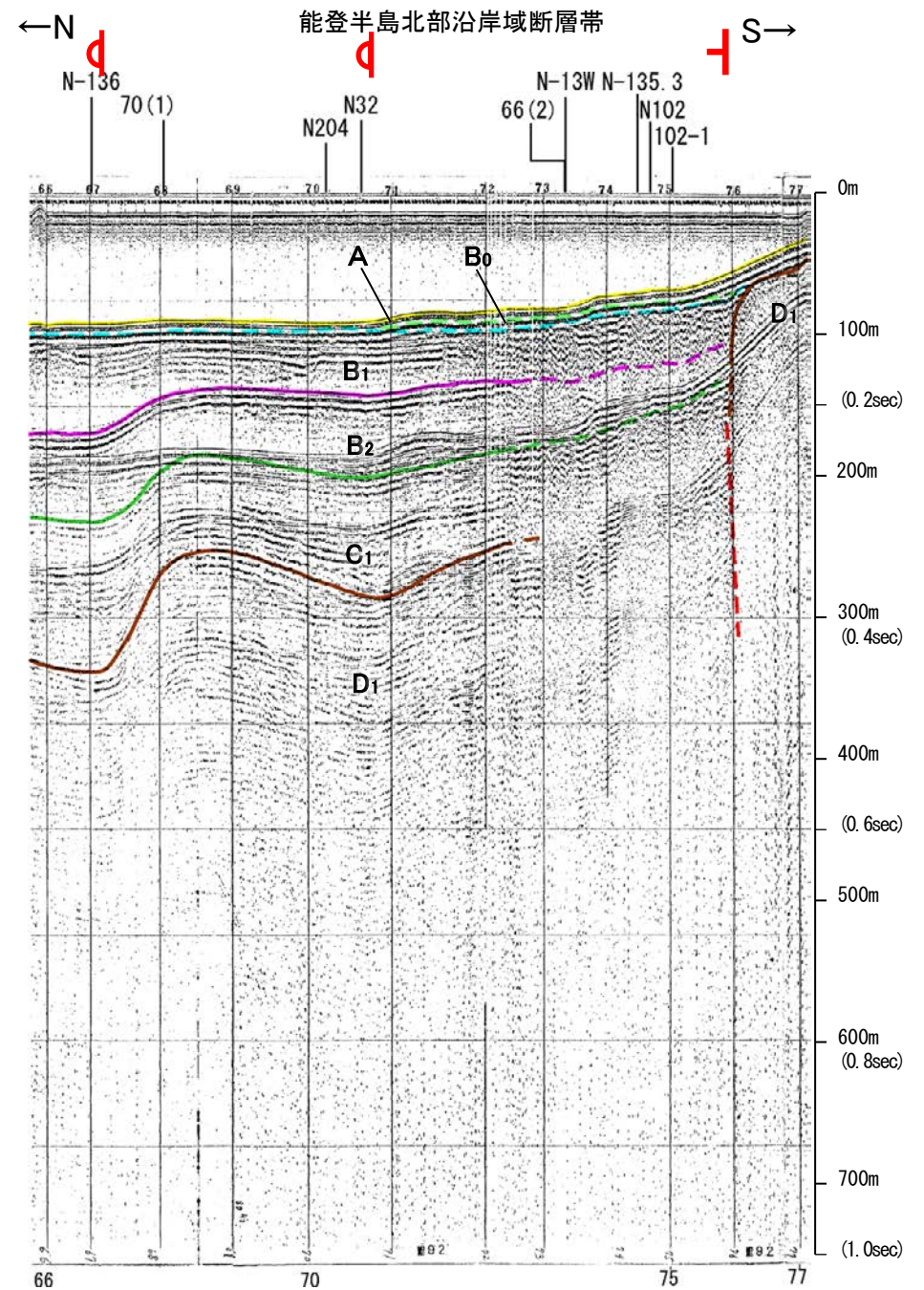
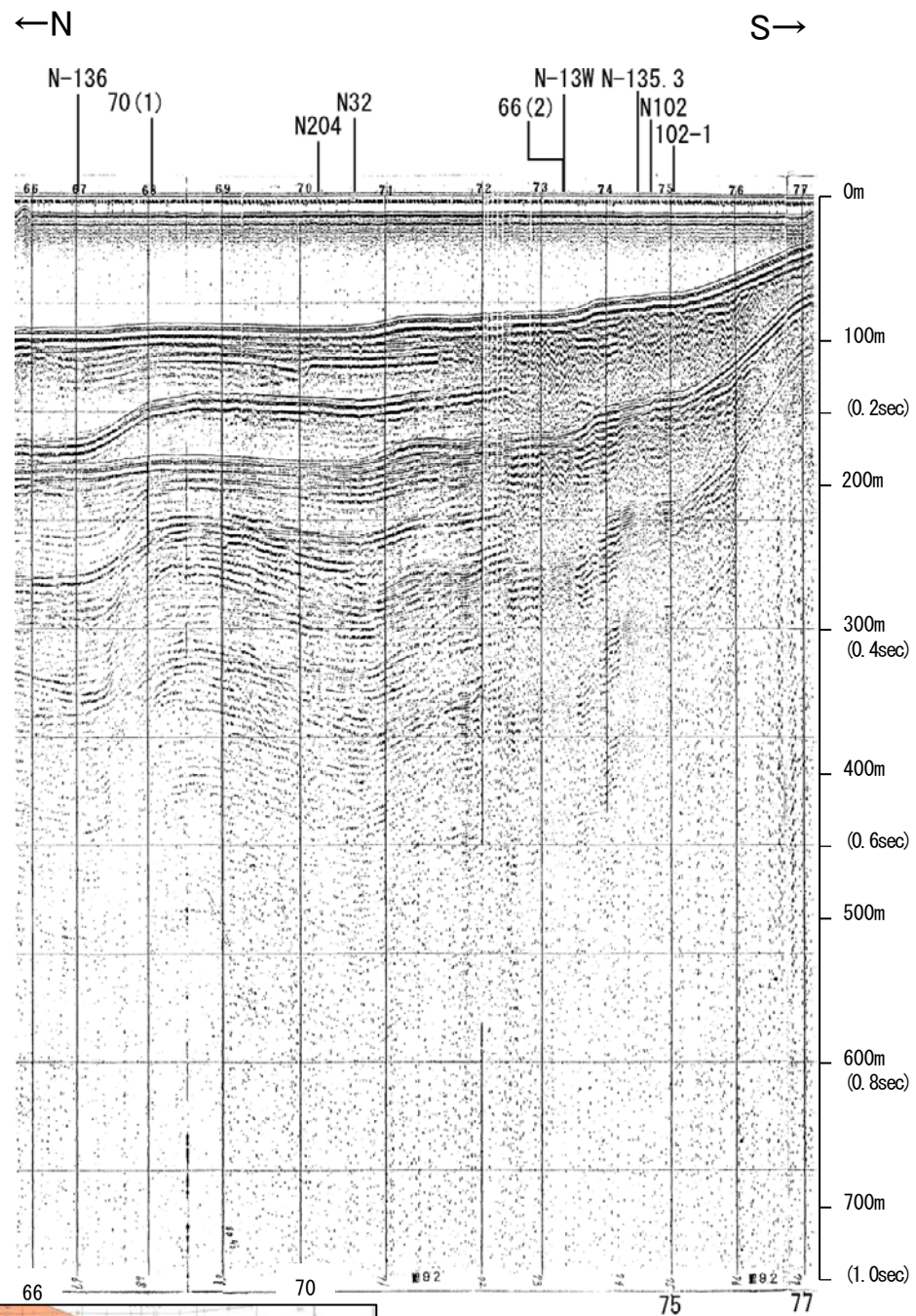


地質時代		地層名
第四紀	完新世	A層
	後期	B層
		B ₁ 層
	中期	B層
前期	B ₂ 層	
第三紀	鮮新世	C層
	中新世	C ₁ 層
		D層
古第三紀	D ₁ 層	
先第三紀	D ₂ 層	




※この図面は、産業技術総合研究所の海上音波探査の記録を北陸電力が独自に解析・作成したものである

海上保安庁スパーカー 92



地質時代	地層名	
第四紀	完新世	A層
	後期	B ₀ 層
	更新世	Q層
		B層
第三紀	中期	B ₁ 層
	前期	B ₂ 層
		C層
	鮮新世	C ₁ 層
中新世	D ₁ 層	
	D層	
古第三紀	D層	
先第三紀	D層	

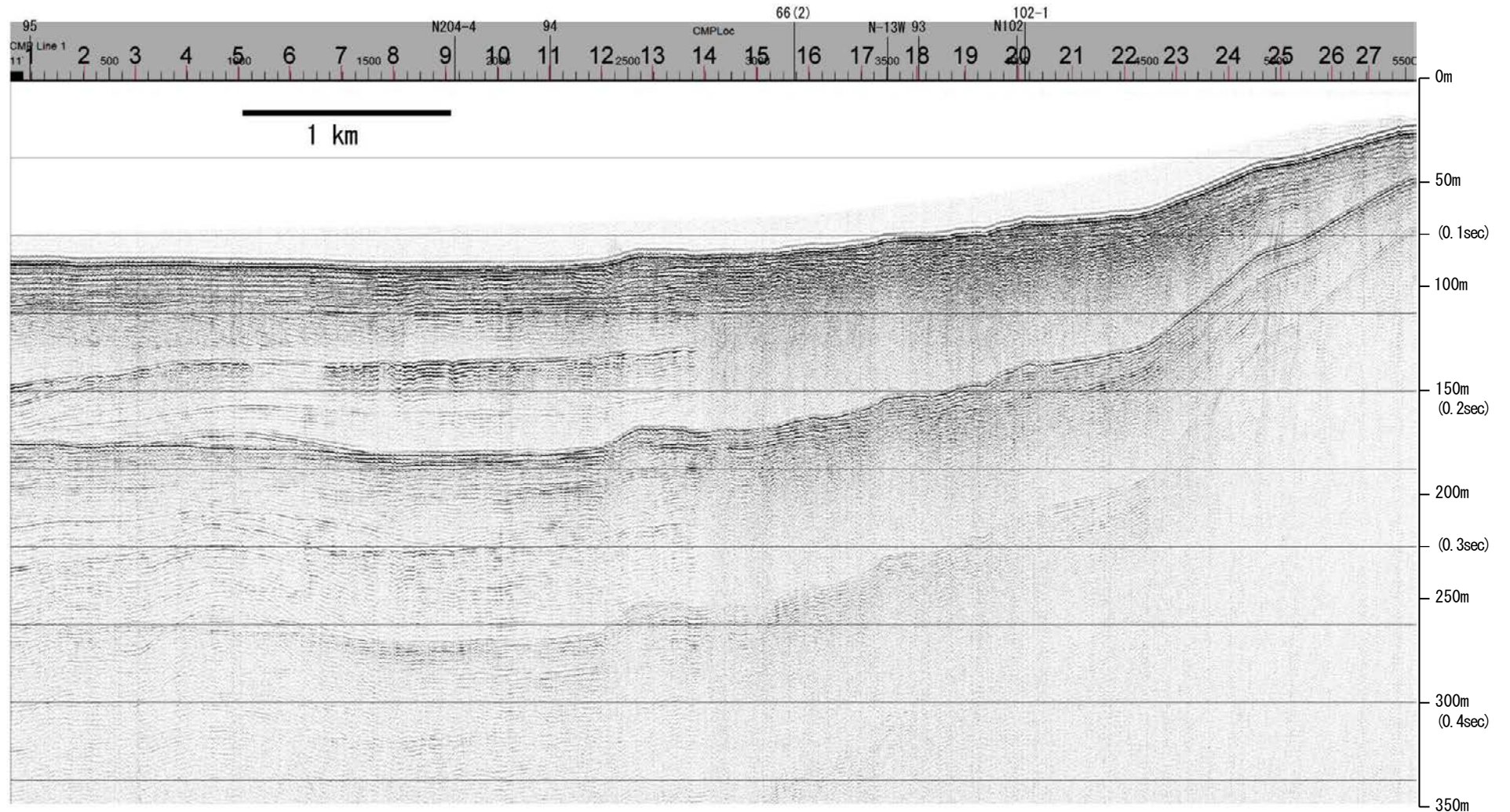


この図面は、海上保安庁水路部(現、海洋情報部)の海上音波探査の記録を北陸電力が独自に解析・作成したものである

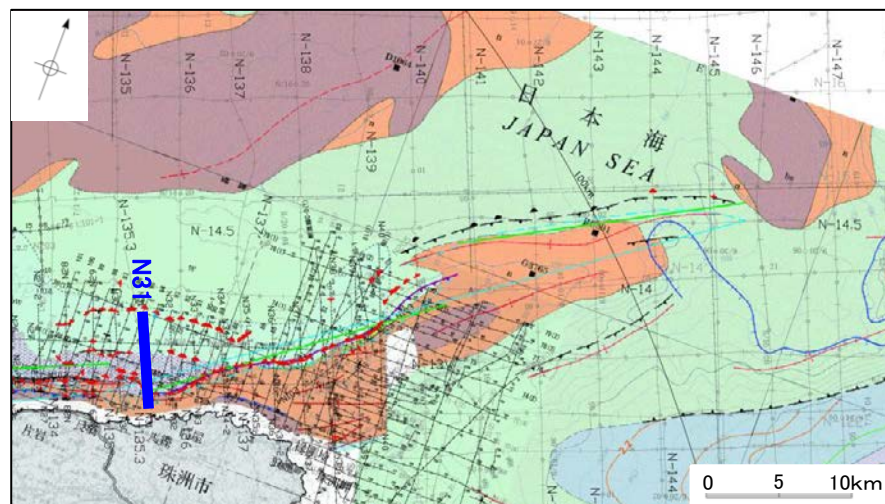
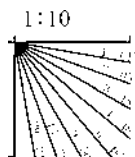
産総研ブーマー N31

←NNW

SSE→



地質時代		地層名	
第四紀	完新世	A層	A層
	後期	B層	B層
		B層	B層
	中期	B層	B層
前期	B層	B層	
鮮新世	C層	C層	C層
	C層	C層	C層
中新世	D層	D層	D層
	D層	D層	D層
古第三紀	D層	D層	D層
先第三紀	D層	D層	D層

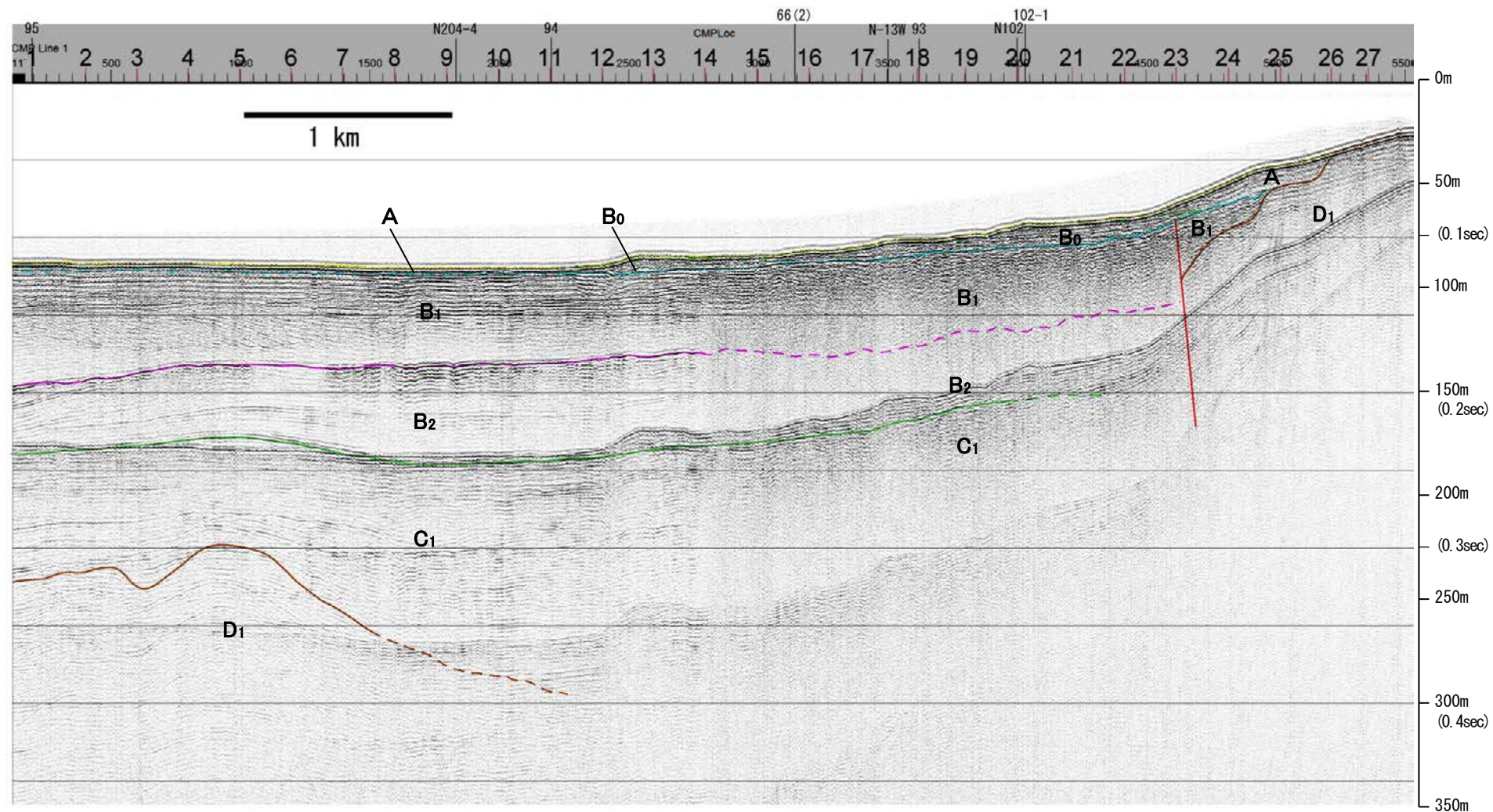


産総研ブーマー N31

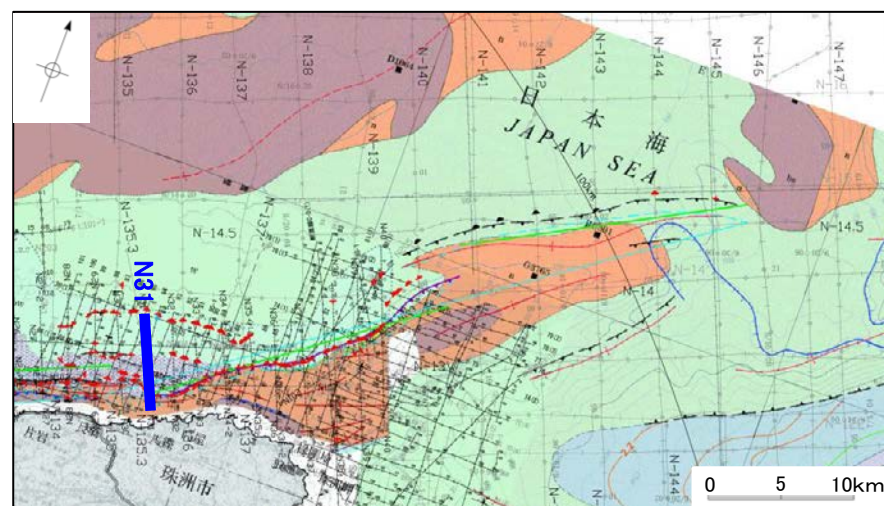
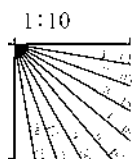
←NNW

SSE→

能登半島北部沿岸域断層帯

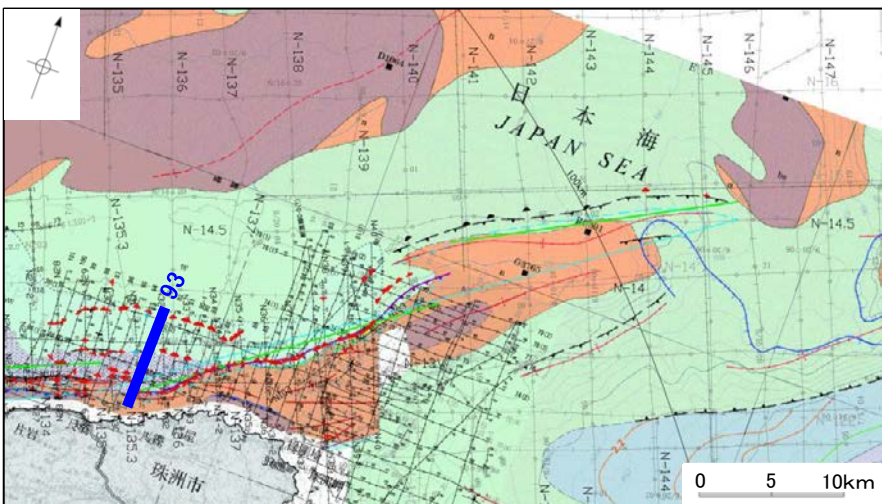
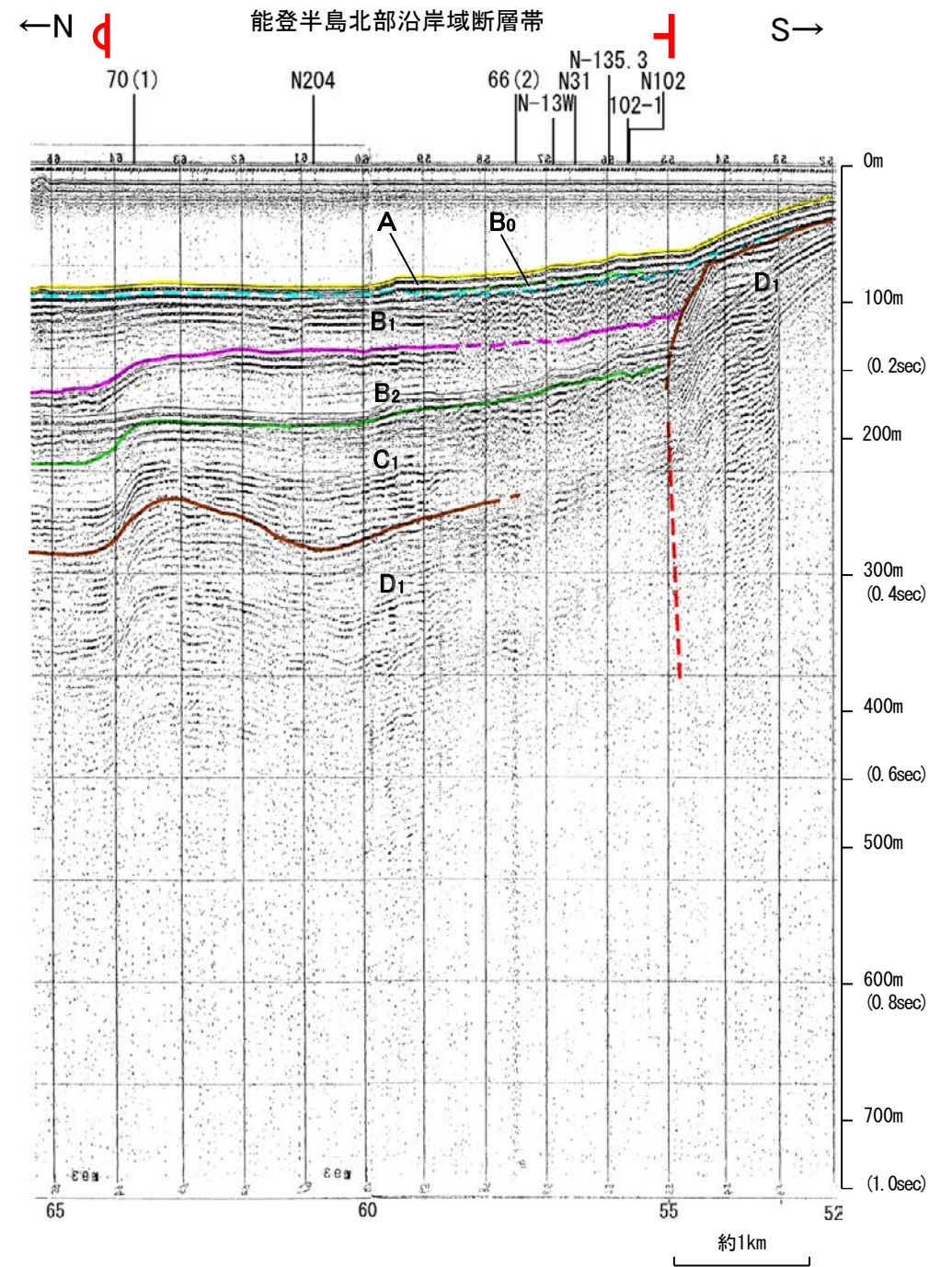
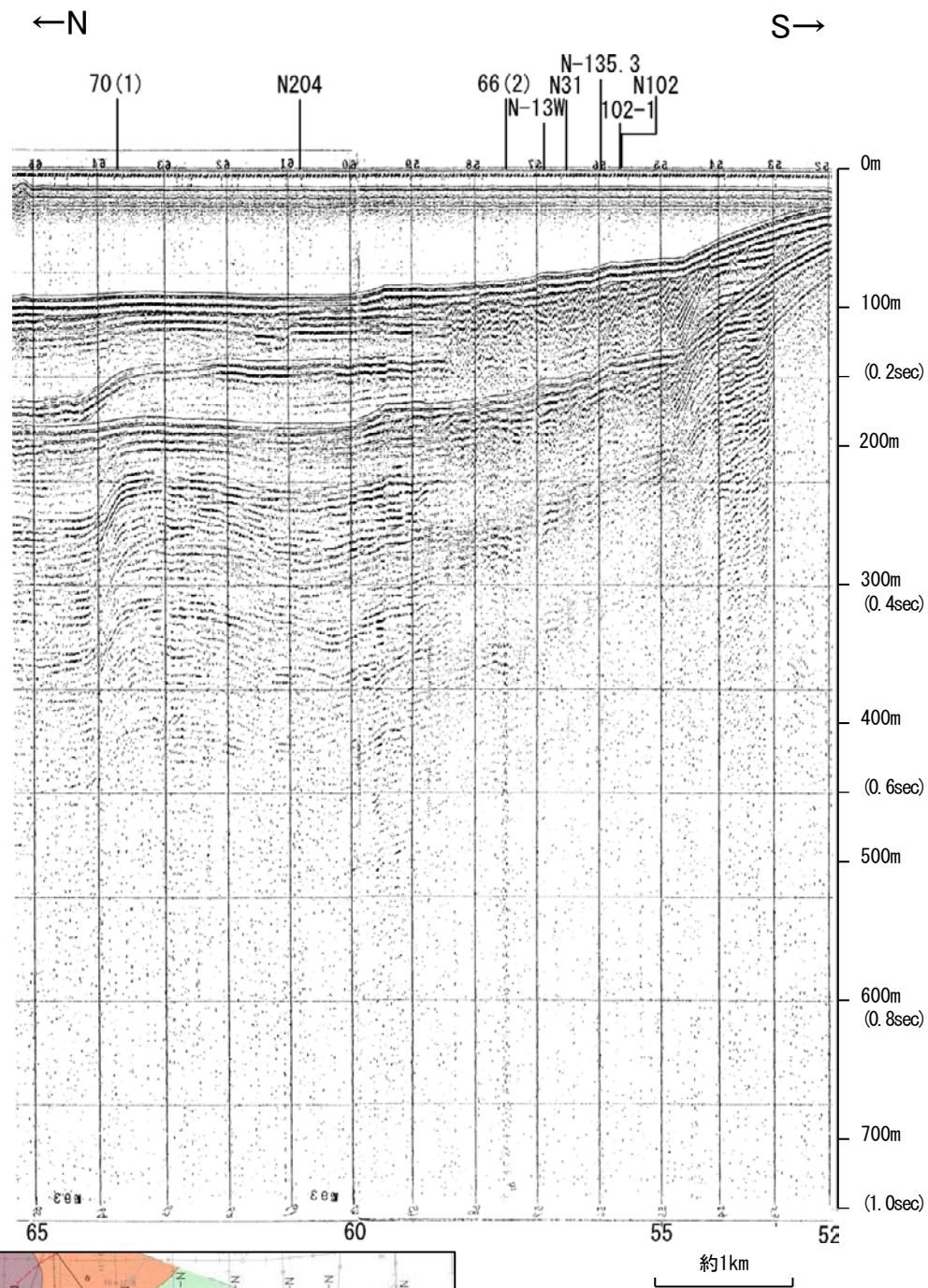


地質時代		地層名	
第四紀	更新世	Q層	A層
	後期	B層	B ₁ 層
	中期	B層	B ₂ 層
	前期	B層	B ₃ 層
第三紀	鮮新世	C層	C ₁ 層
	中新世	D層	D ₁ 層
古第三紀		D層	D ₂ 層
先第三紀		D層	D ₃ 層

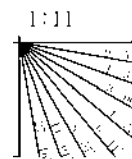


※この図面は、産業技術総合研究所の海上音波探査の記録を北陸電力が独自に解析・作成したものである

海上保安庁スパーカー 93

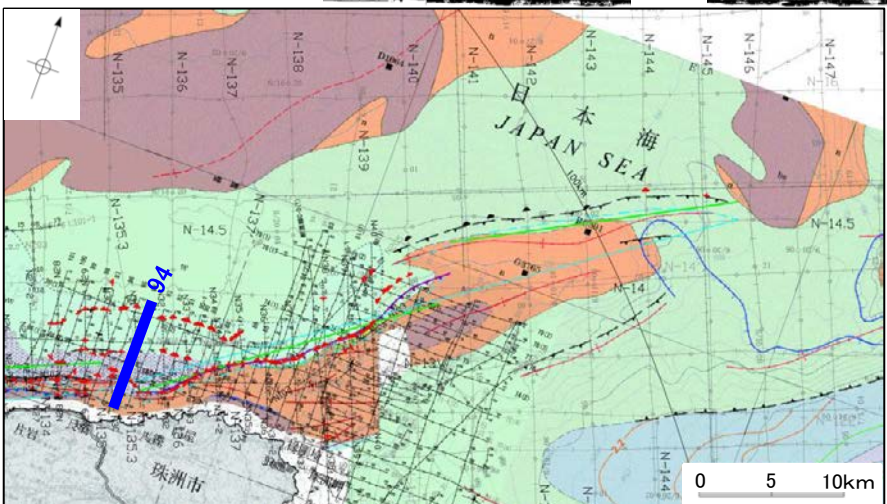
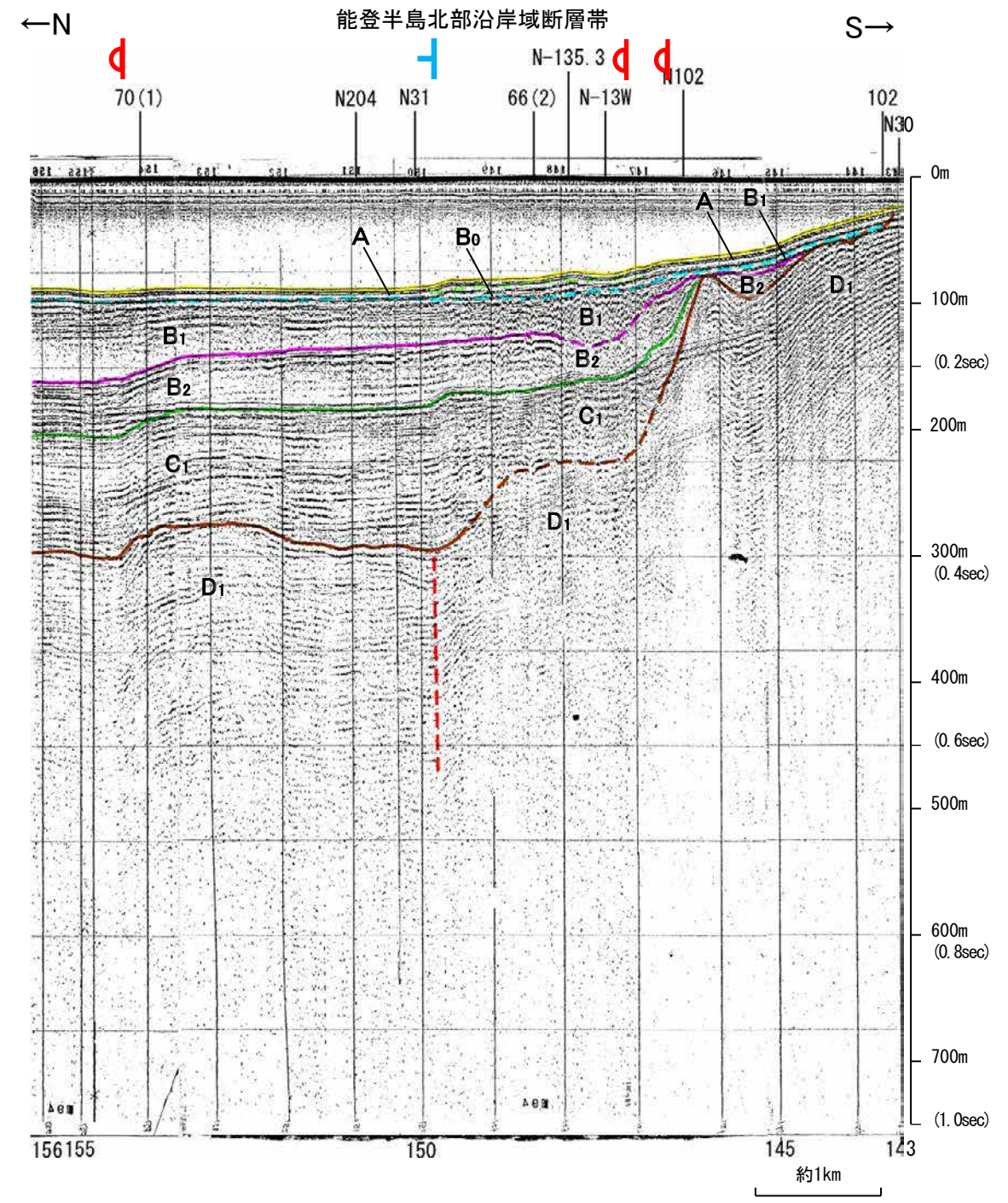
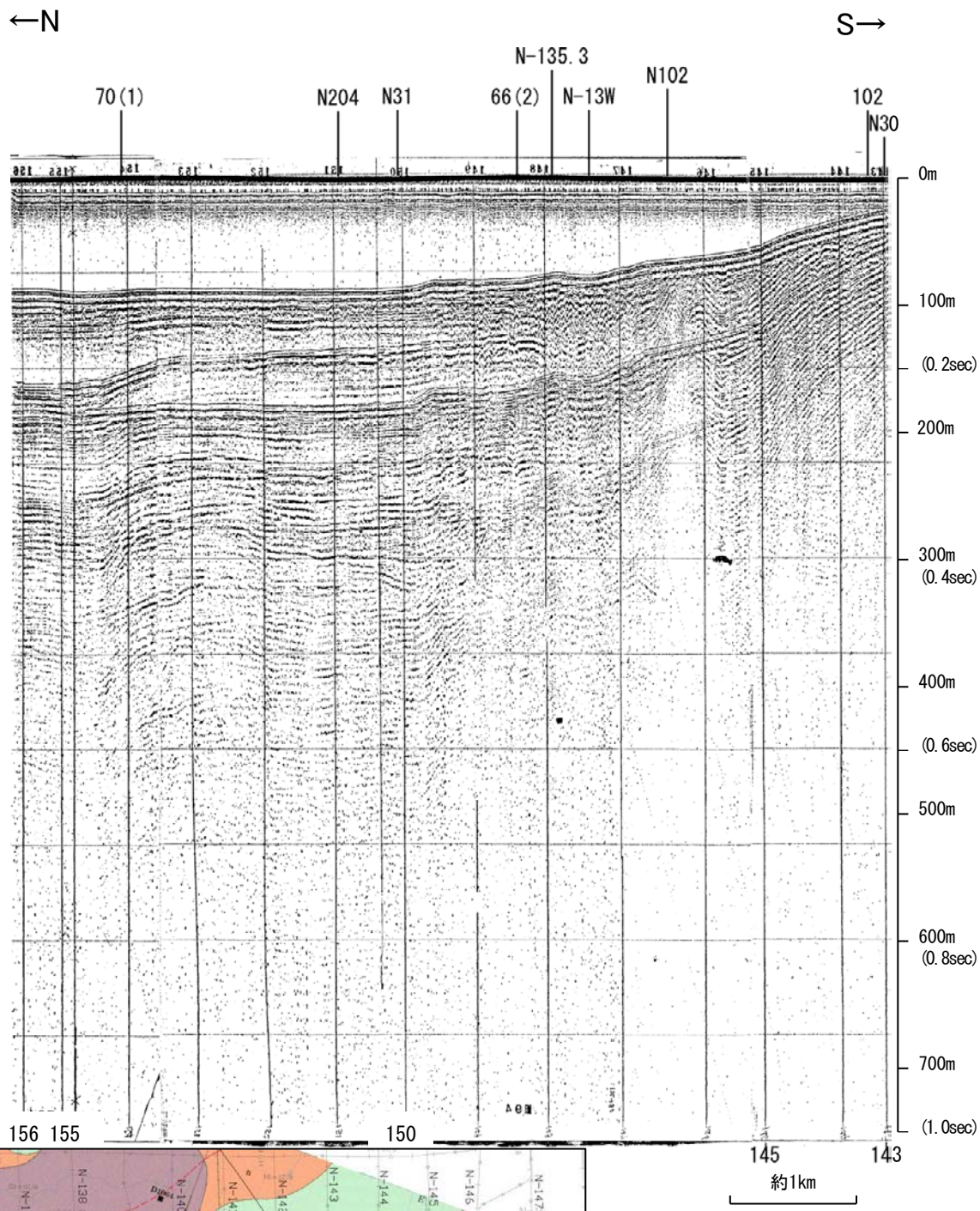


地質時代	地層名		
第四紀	完新世	A層	
	後期	B ₀ 層	
	更新世	Q層	B ₁ 層
		中期	B ₂ 層
第三紀	前期	B ₃ 層	
	鮮新世	C層	
		中新世	D ₁ 層
	古第三紀	D層	
先第三紀	D ₂ 層		

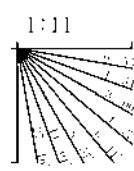


この図面は、海上保安庁水路部(現、海洋情報部)の海上音波探査の記録を北陸電力が独自に解析・作成したものである

海上保安庁スパーカー 94

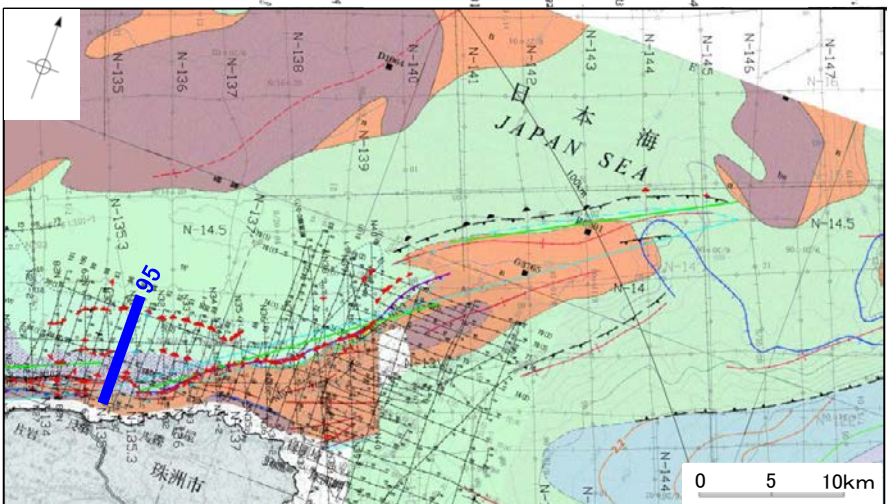
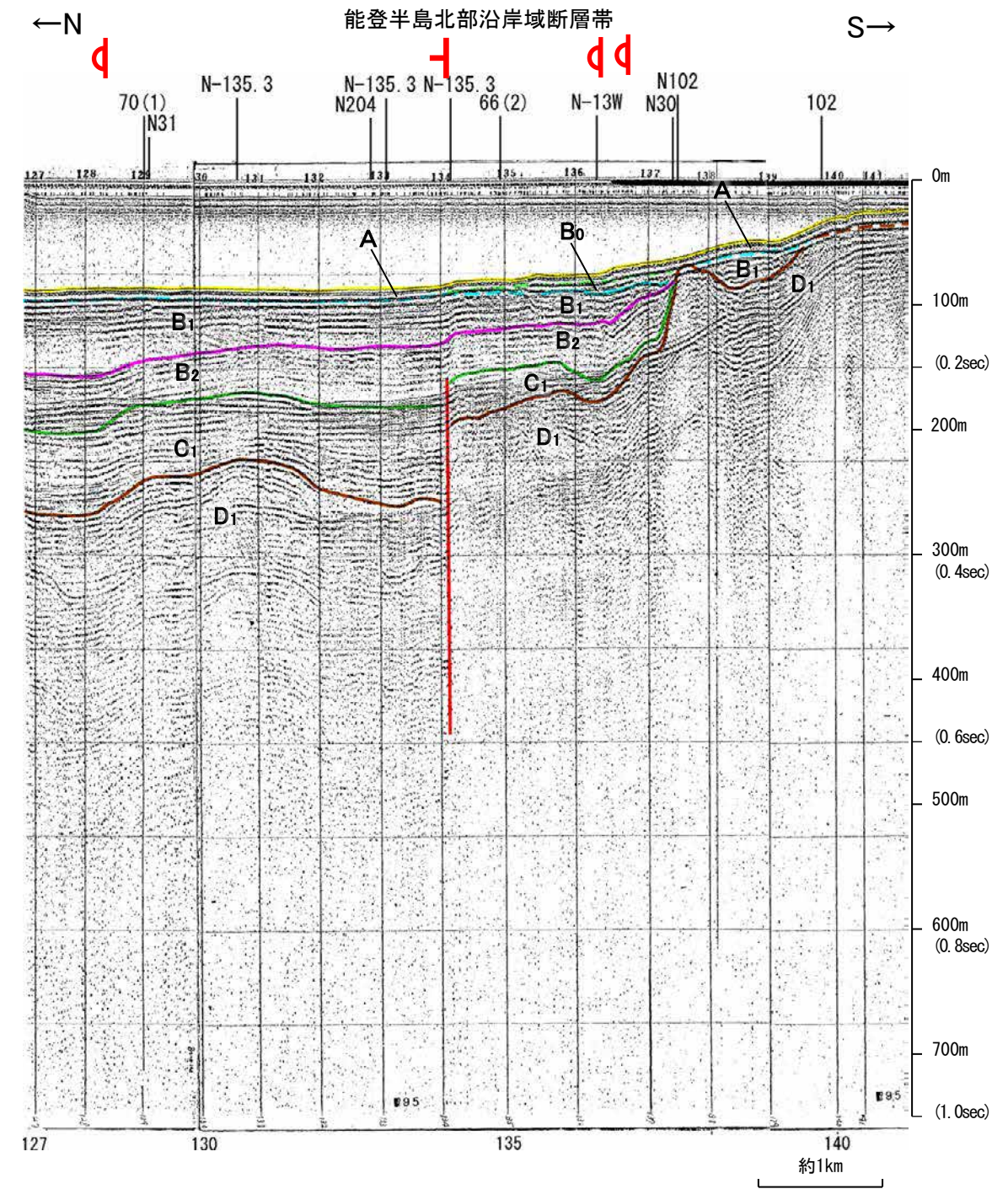
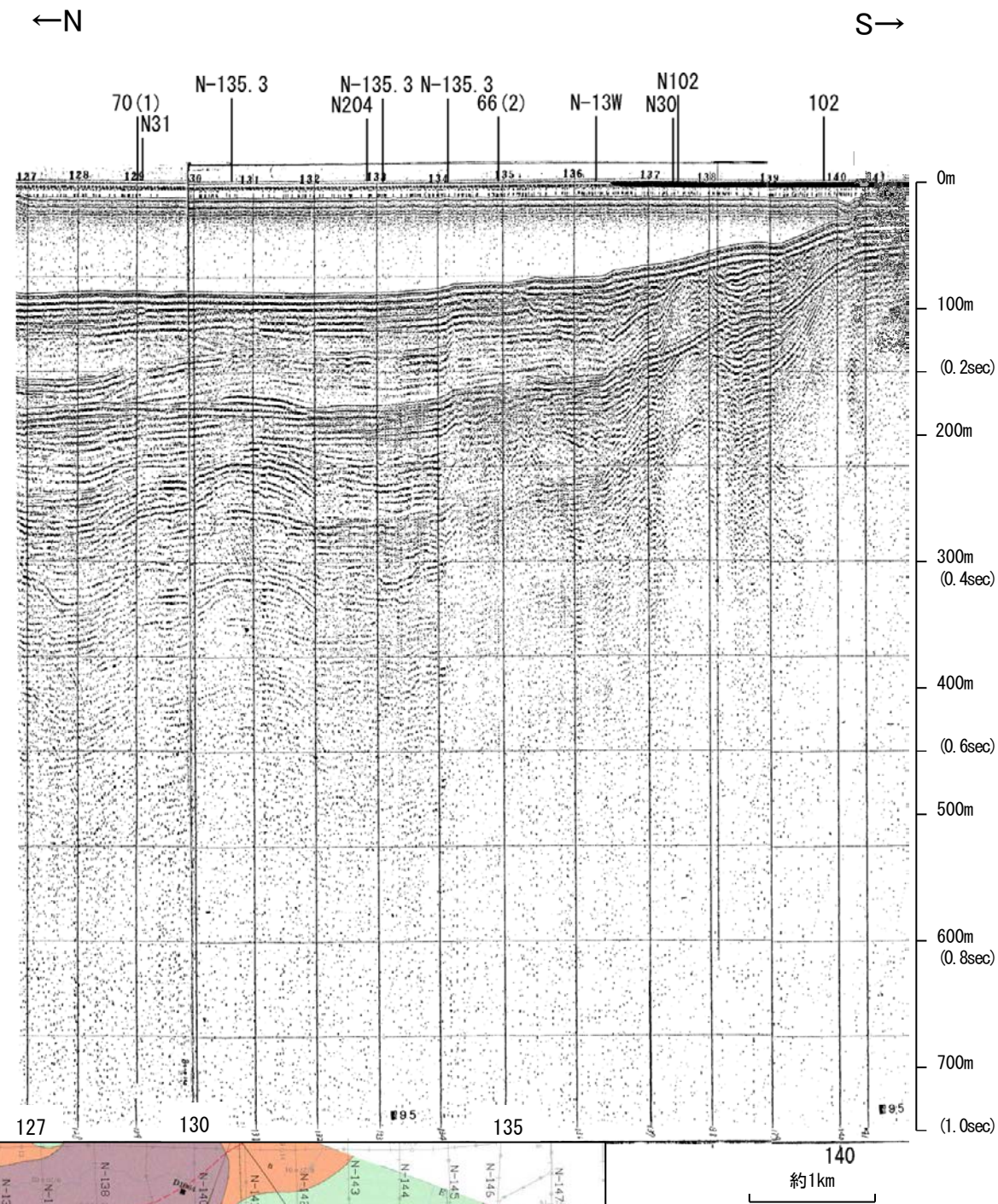


地質時代		地層名
第四紀	完新世	A層
	後期	B ₁ 層
		B ₂ 層
	中期	B層
	前期	B ₁ 層
B ₂ 層		
第三紀	鮮新世	C層
	中新世	C層
		D層
	古第三紀	D層
先第三紀	D層	

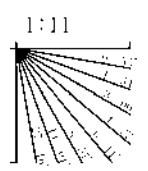


この図面は、海上保安庁水路部(現、海洋情報部)の海上音波探査の記録を北陸電力が独自に解析・作成したものである

海上保安庁スパーカー 95



地質時代	地層名		
第四紀	完新世	A層	
	更新世	後期	B ₀ 層
		前期	B ₁ 層 B ₂ 層 B ₃ 層
	第三紀	新第三紀	C層
古第三紀		D層	



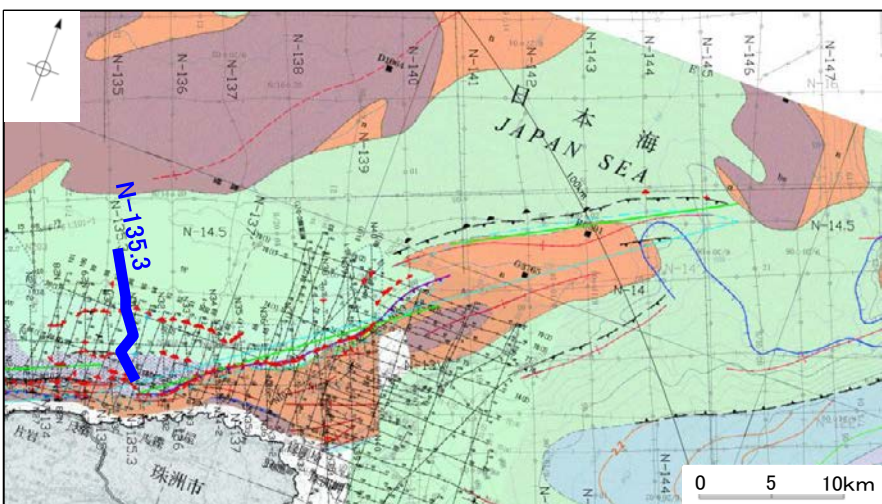
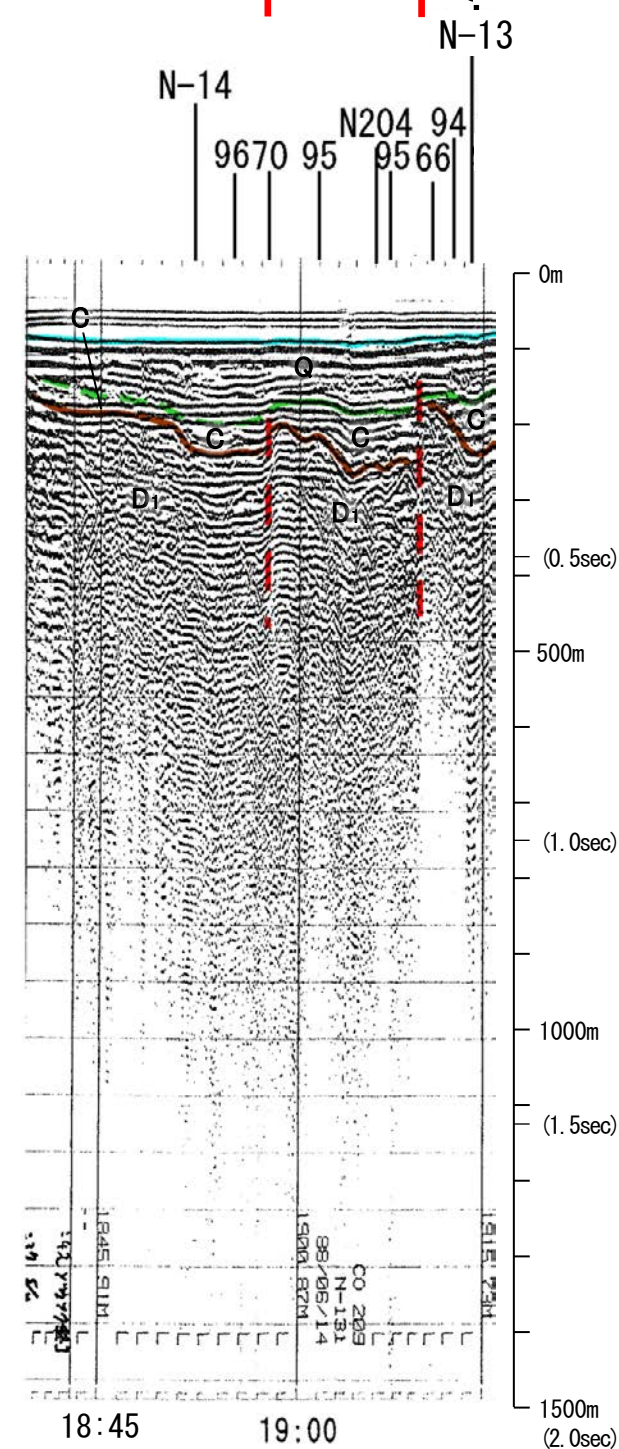
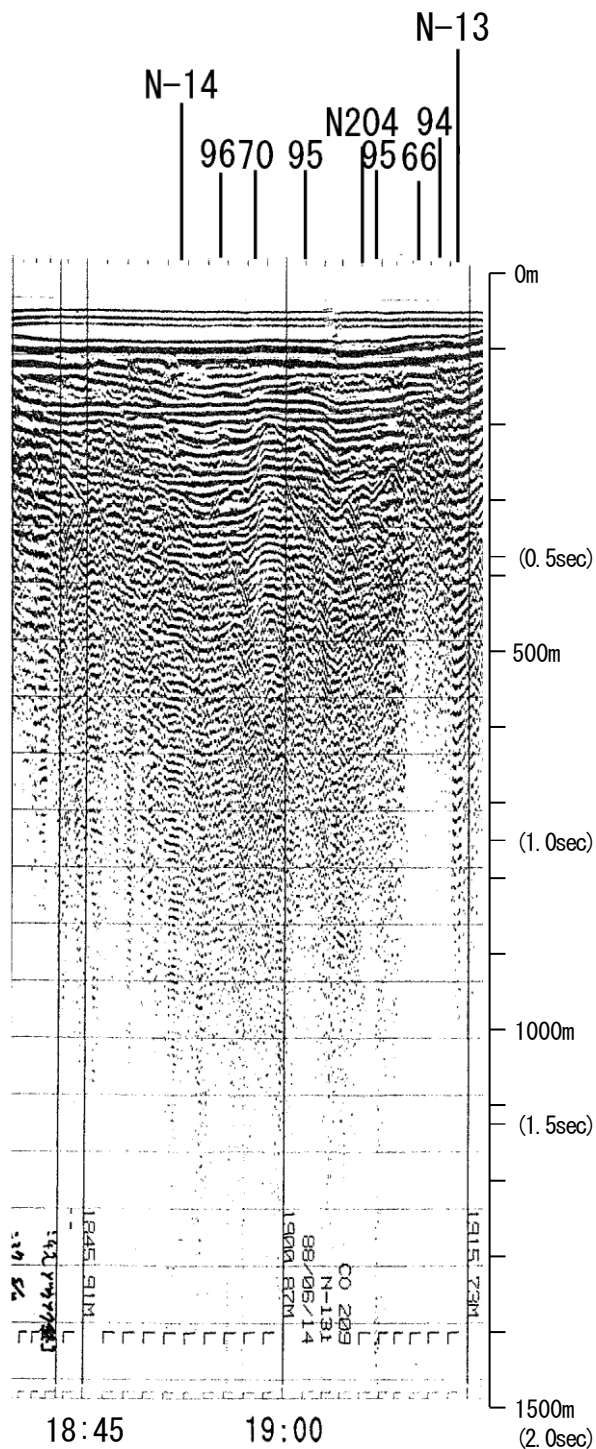
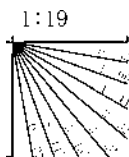
この図面は、海上保安庁水路部(現、海洋情報部)の海上音波探査の記録を北陸電力が独自に解析・作成したものである

地質調査所エアガン N-135.3

←NW SE→

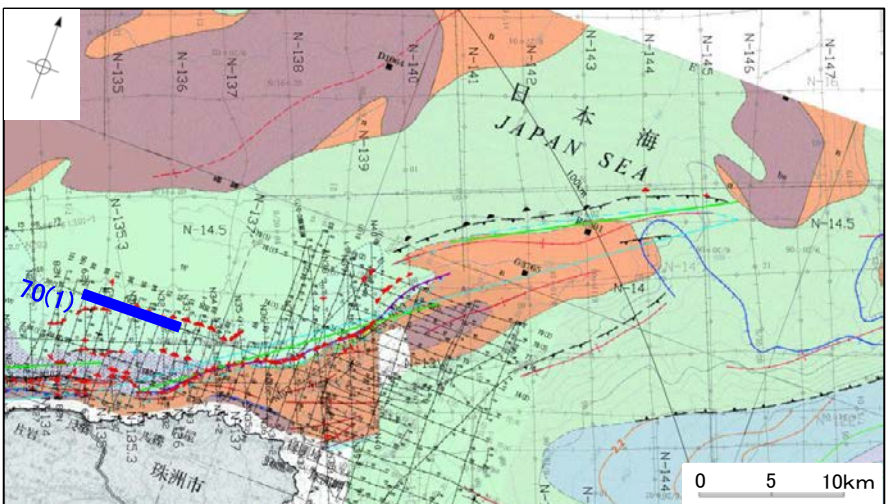
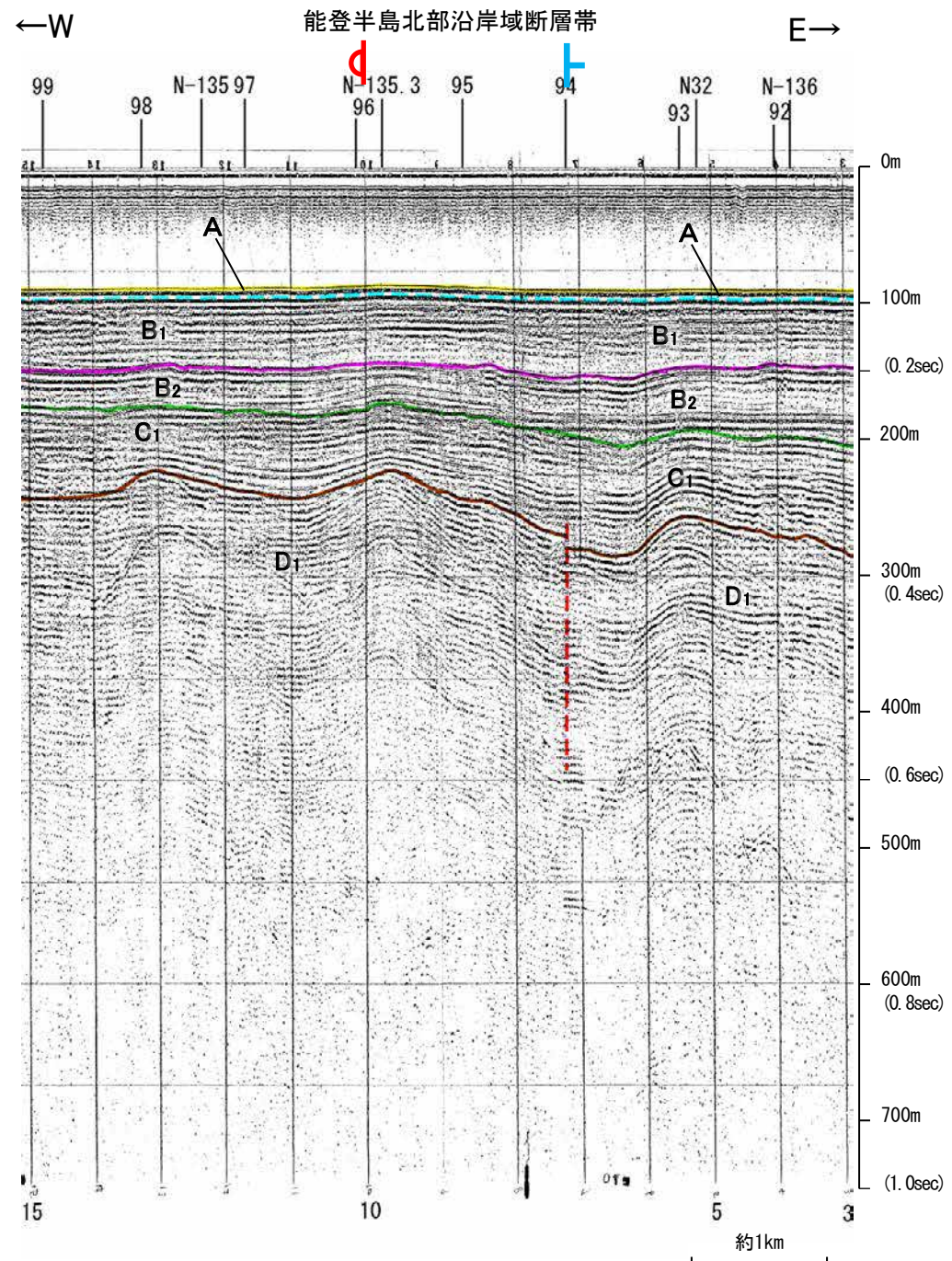
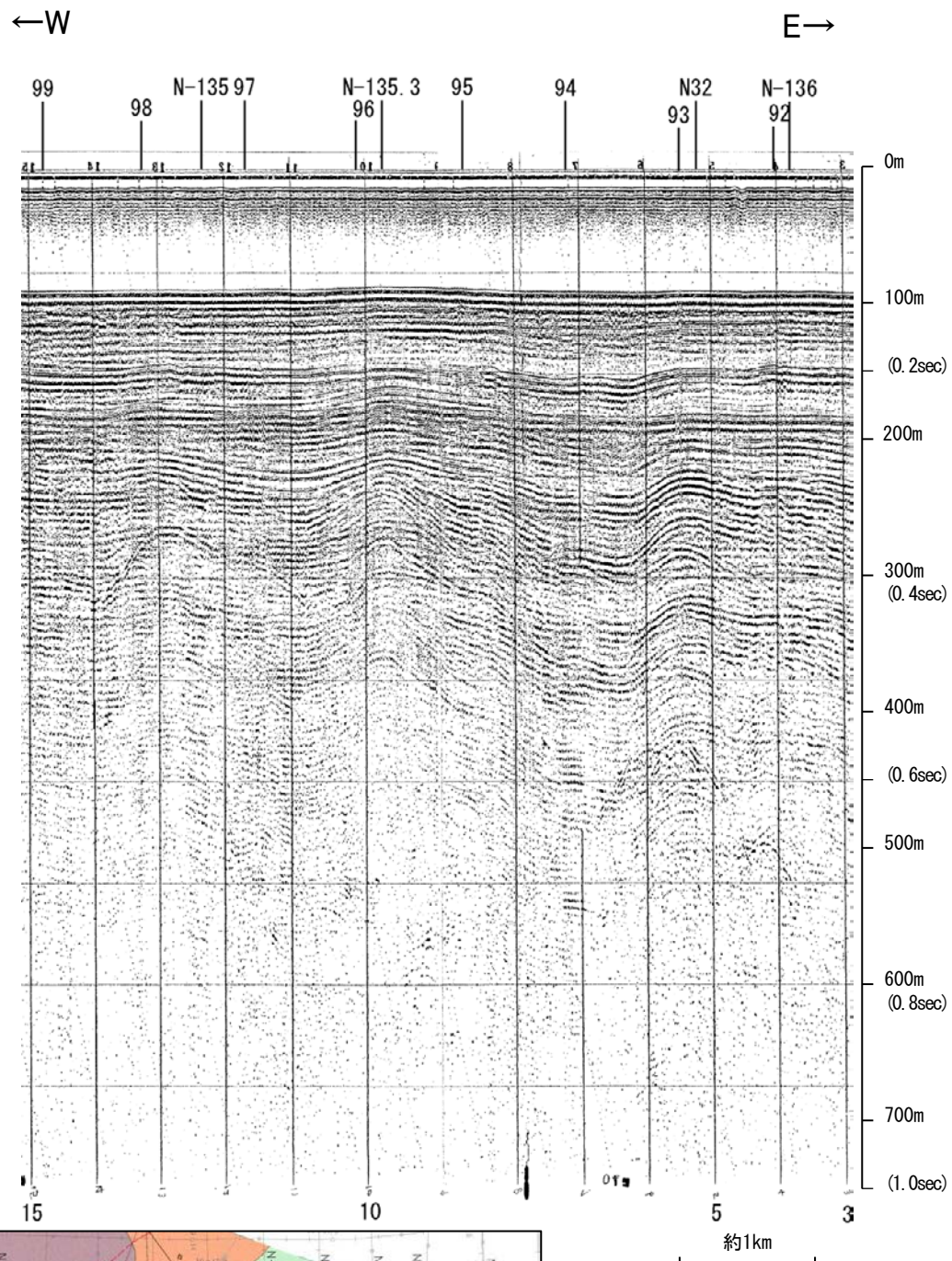
←NW SE→
能登半島北部沿岸域断層帯

地質時代		地層名	
第四紀	更新世	後期	A層
		前期	B層
	鮮新世	Q層	B ₁ 層
			B ₂ 層
			B ₃ 層
新第三紀	中新世	C層	
	古第三紀	D層	
先第三紀		D ₁ 層	



この図面は、地質調査所(現 産業技術総合研究所)の海上音波探査の記録を北陸電力が独自に解析・作成したものである

海上保安庁スパーカー 70(1)




地質時代		地層名
第四紀	完新世	A層
	後期	B ₁ 層
		B ₂ 層
	中期	B層
	前期	B層
C層		
第三紀	鮮新世	C層
	中新世	D層
	古第三紀	D層
先第三紀		D層

この図面は、海上保安庁水路部(現、海洋情報部)の海上音波探査の記録を北陸電力が独自に解析・作成したものである

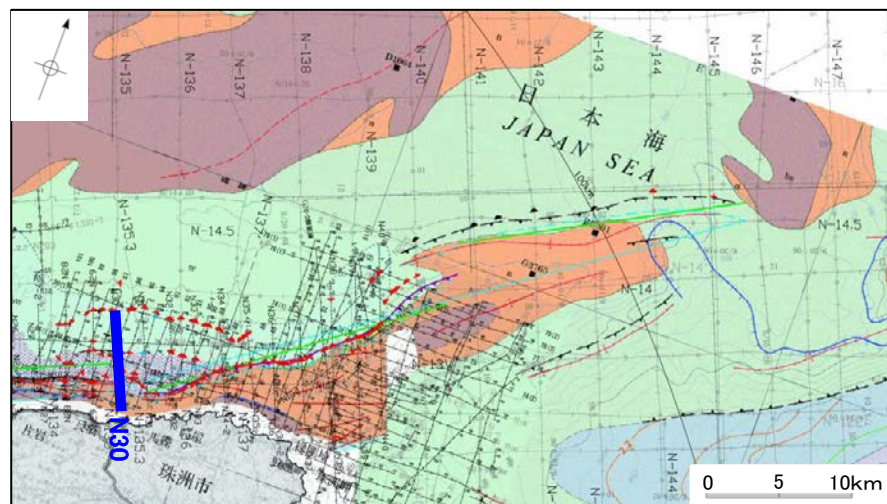
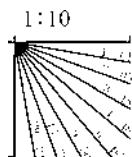
産総研ブーマー N30

←NNW

SSE→



地質時代		地層名	
第四紀	更新世	後期	A層
		中期	B層
	前期		C層
			D層
第三紀	鮮新世		E層
	中新世		F層
古第三紀			G層
先第三紀			H層

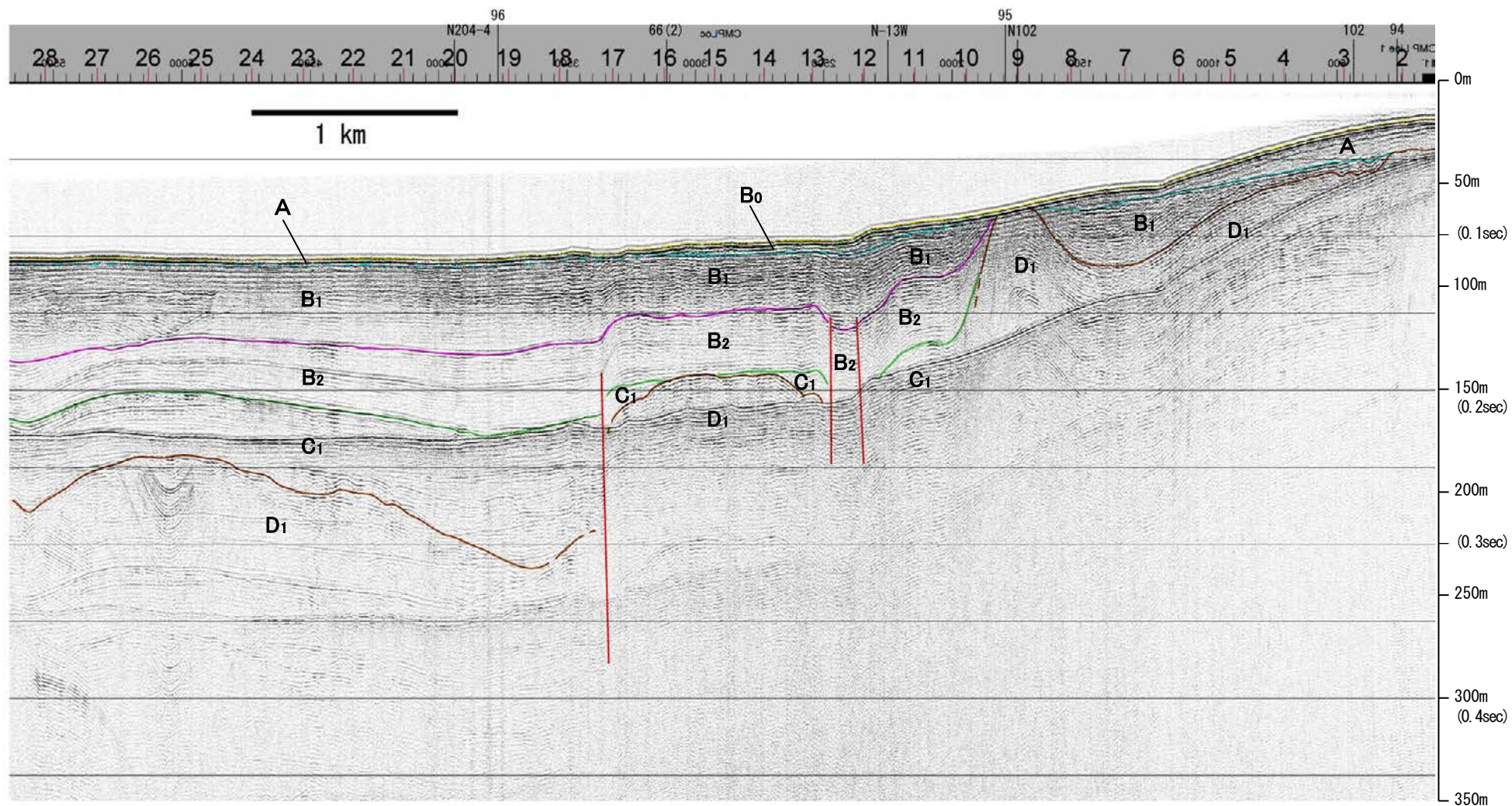


産総研ブーマー N30

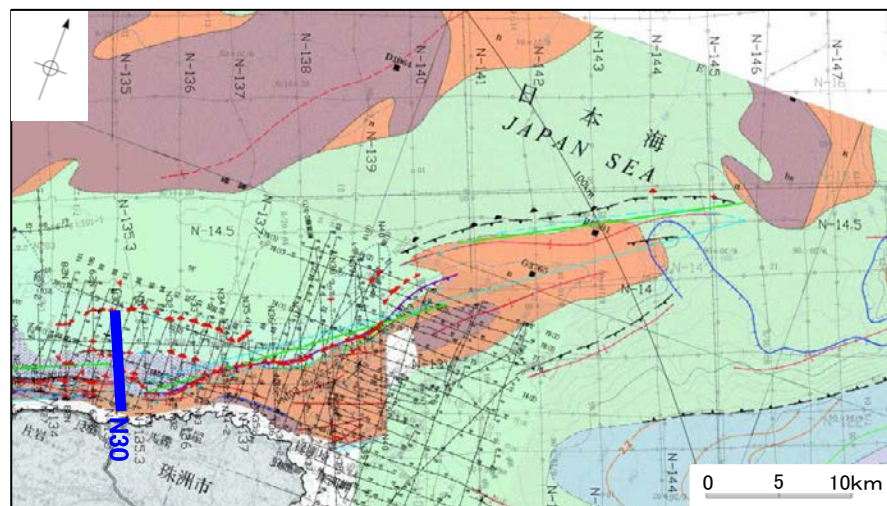
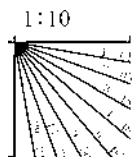
←NNW

SSE→

能登半島北部沿岸域断層帯

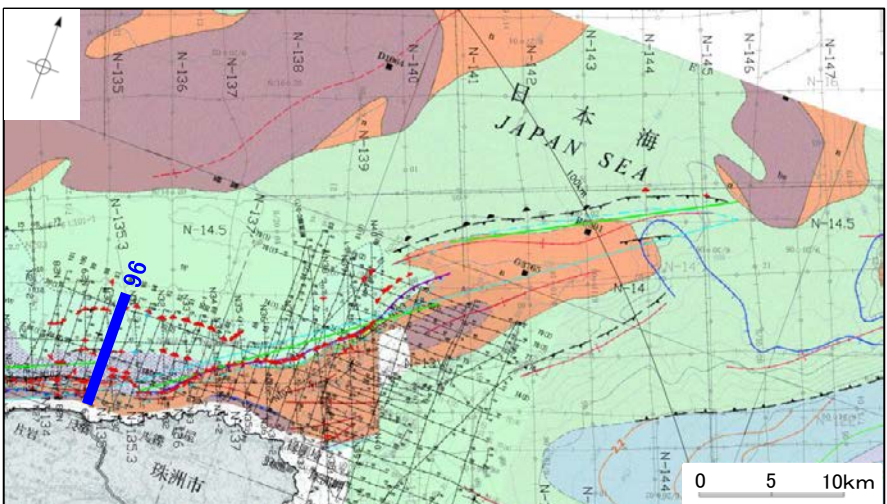
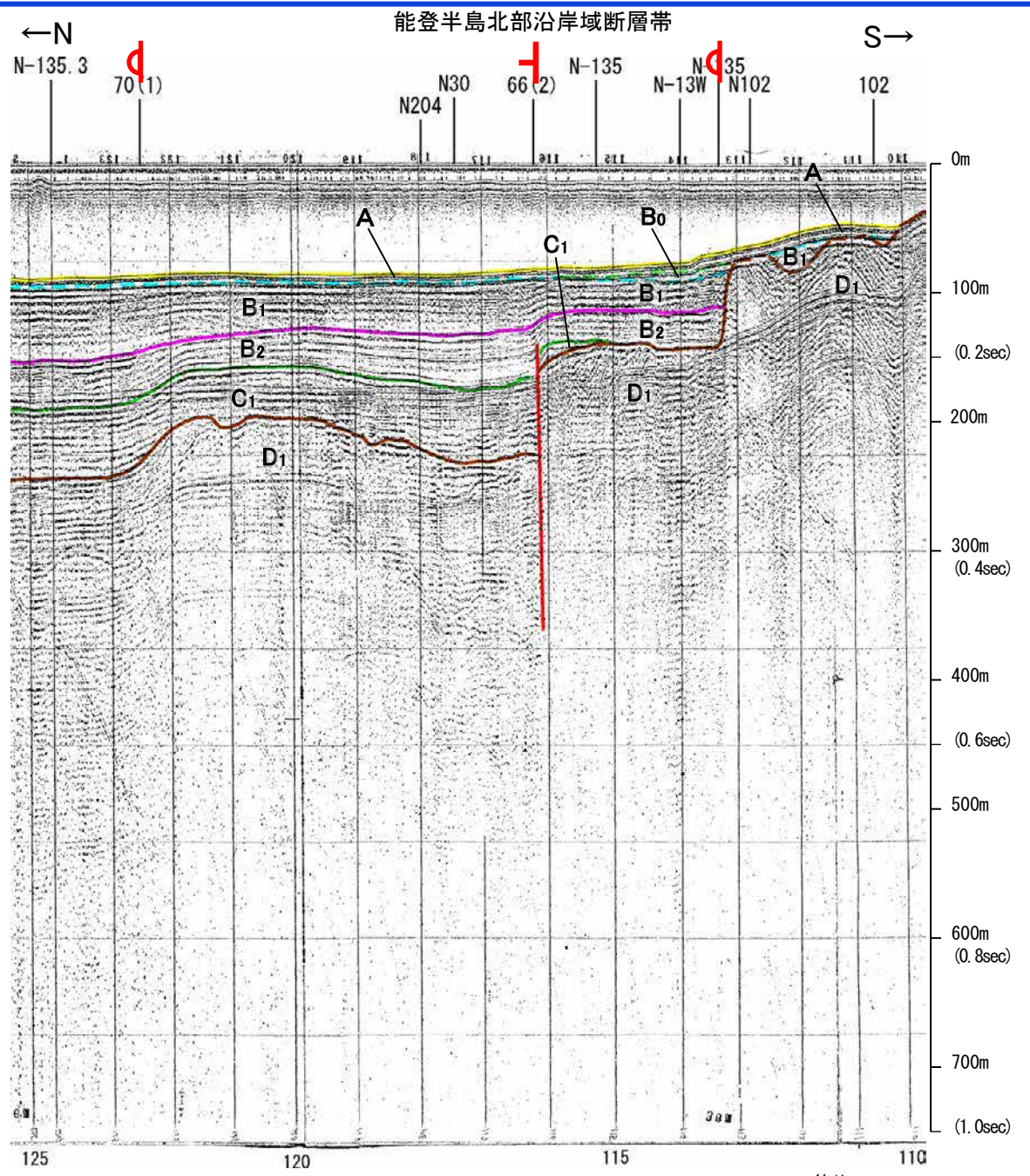
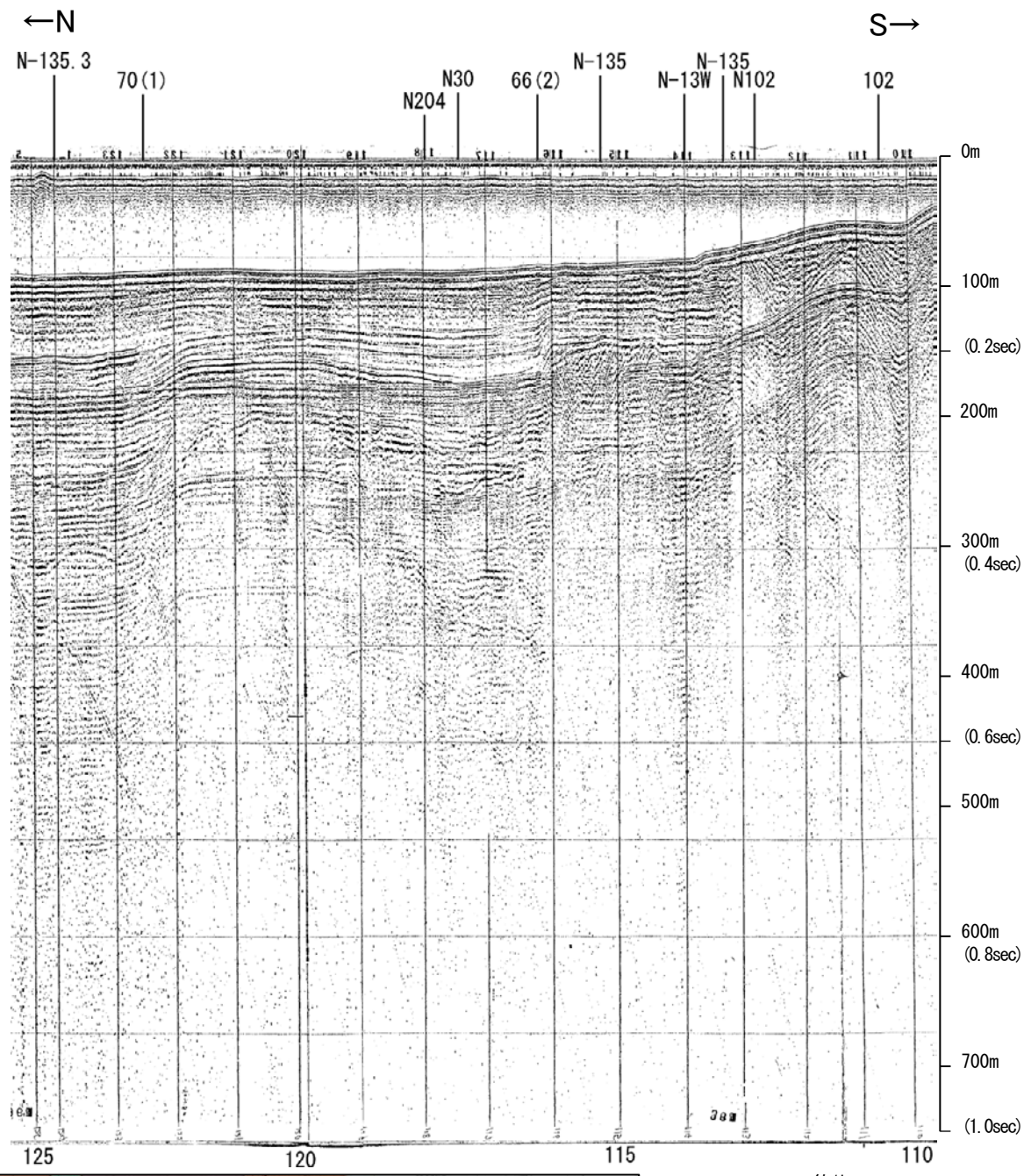


地質時代		地層名	
第四紀	完新世	A層	A層
	後期	B層	B層
		B ₁ 層	B ₁ 層
	中期	B層	B層
前期	B層	B層	
第三紀	鮮新世	C層	C層
	中新世	D層	D層
古第三紀	D層	D層	
先第三紀	D層	D層	




※この図面は、産業技術総合研究所の海上音波探査の記録を北陸電力が独自に解析・作成したものである

海上保安庁スパーカー 96

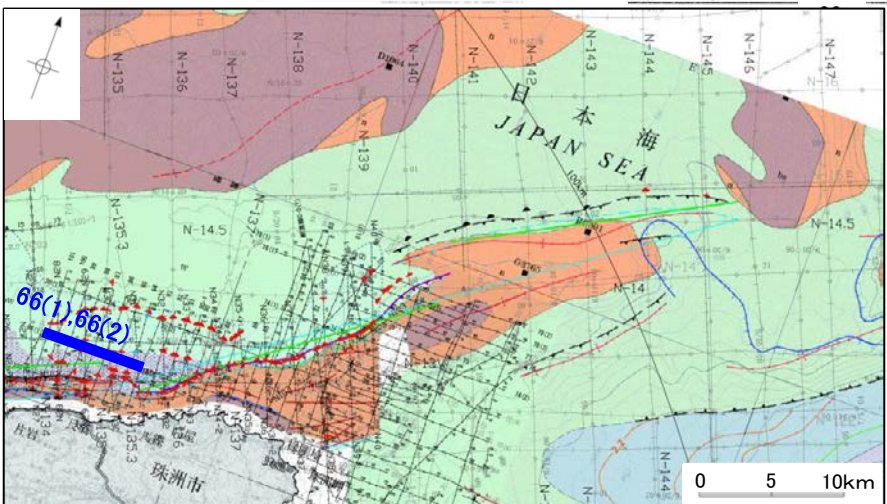
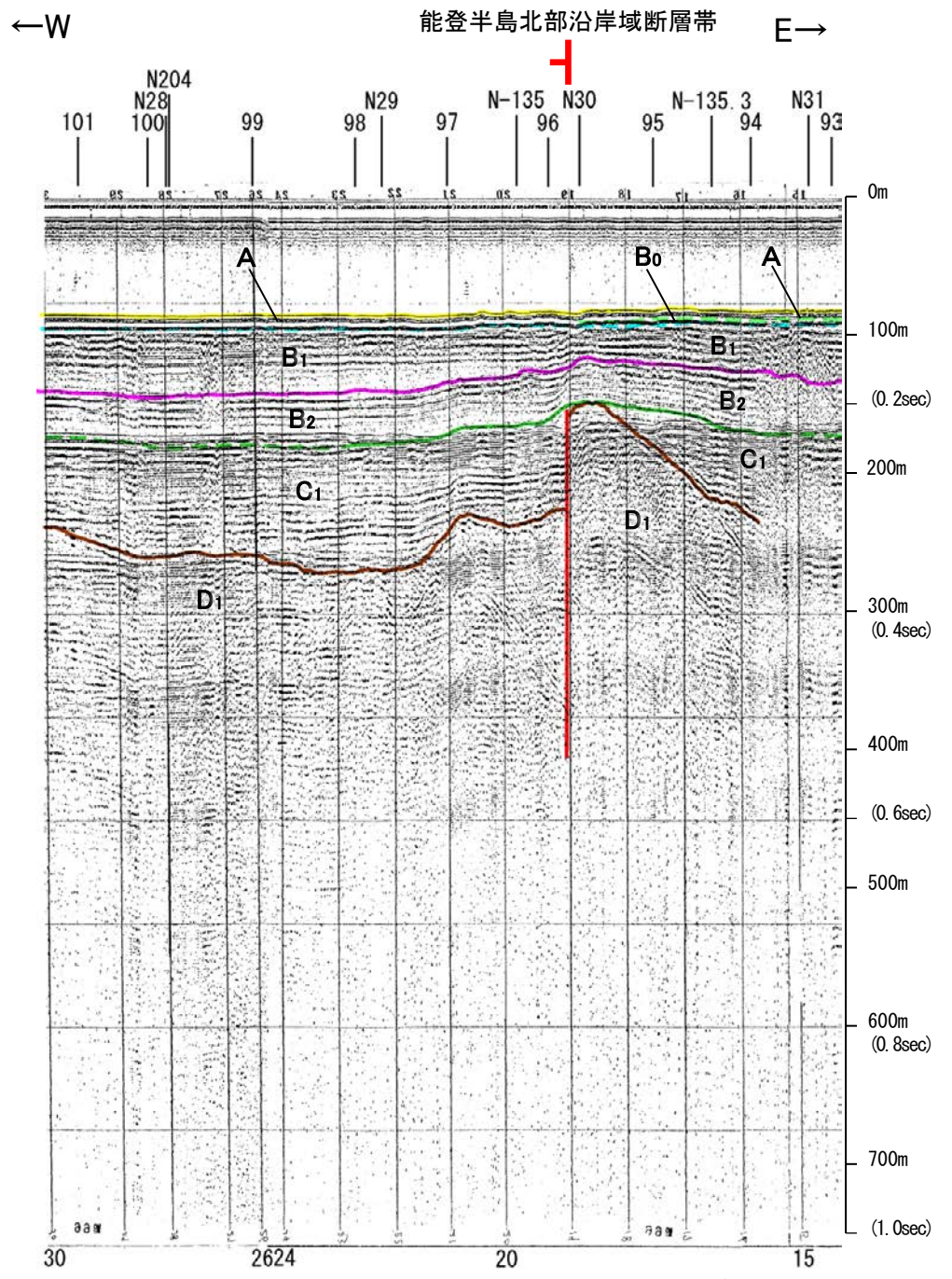
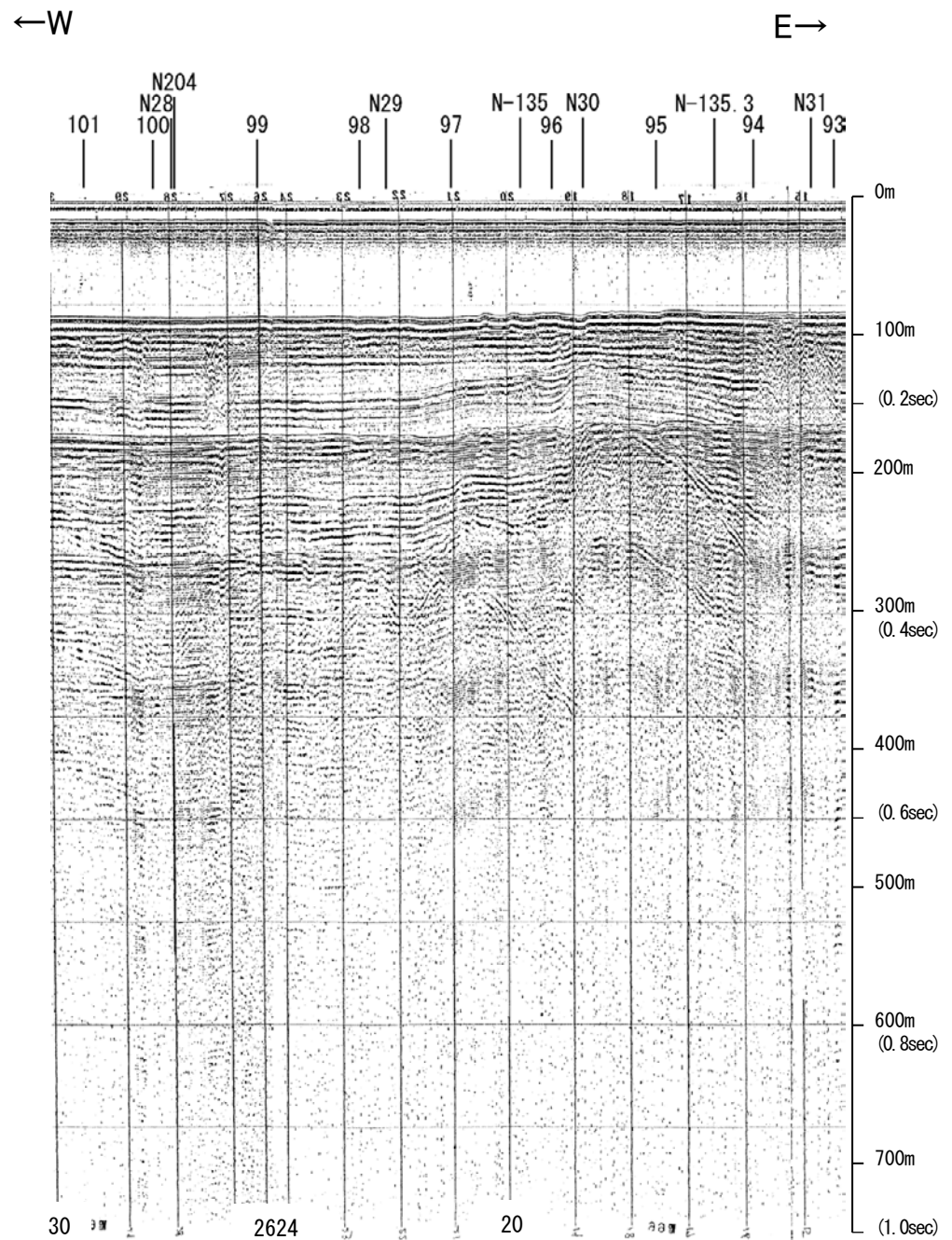


地質時代		地層名
第四紀	完新世	A層
	後期	B層
		B層
	中期	B層
	前期	B層
第三紀	鮮新世	C層
	中新世	D層
	古第三紀	D層
先第三紀	D層	

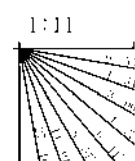


この図面は、海上保安庁水路部(現、海洋情報部)の海上音波探査の記録を北陸電力が独自に解析・作成したものである

海上保安庁スパーカー 66(1),66(2)

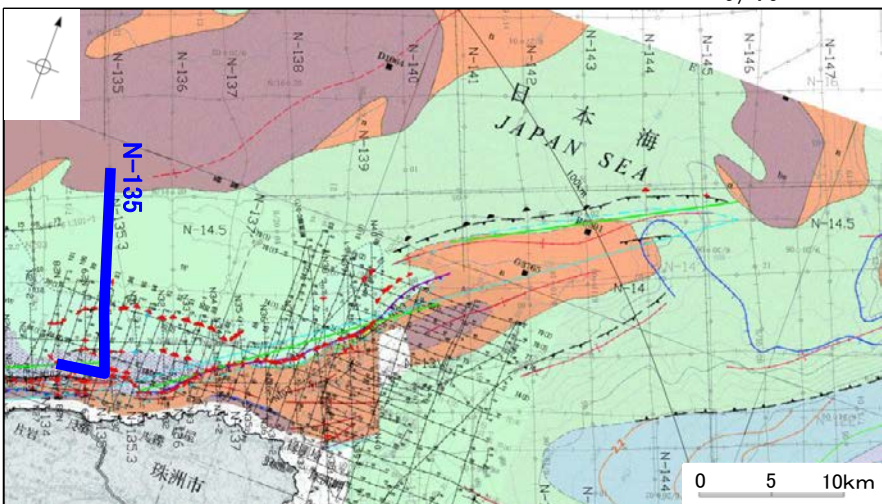
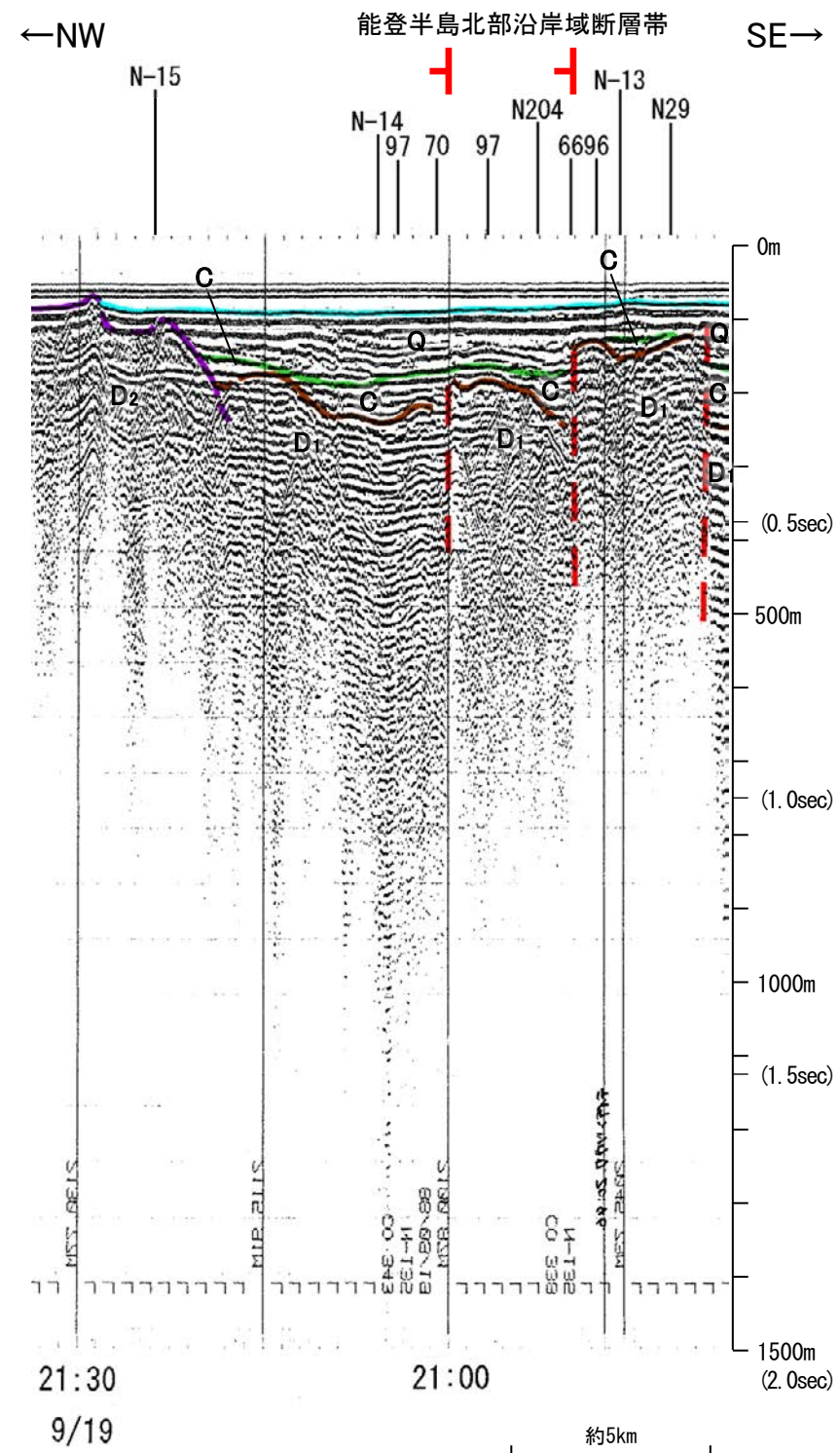
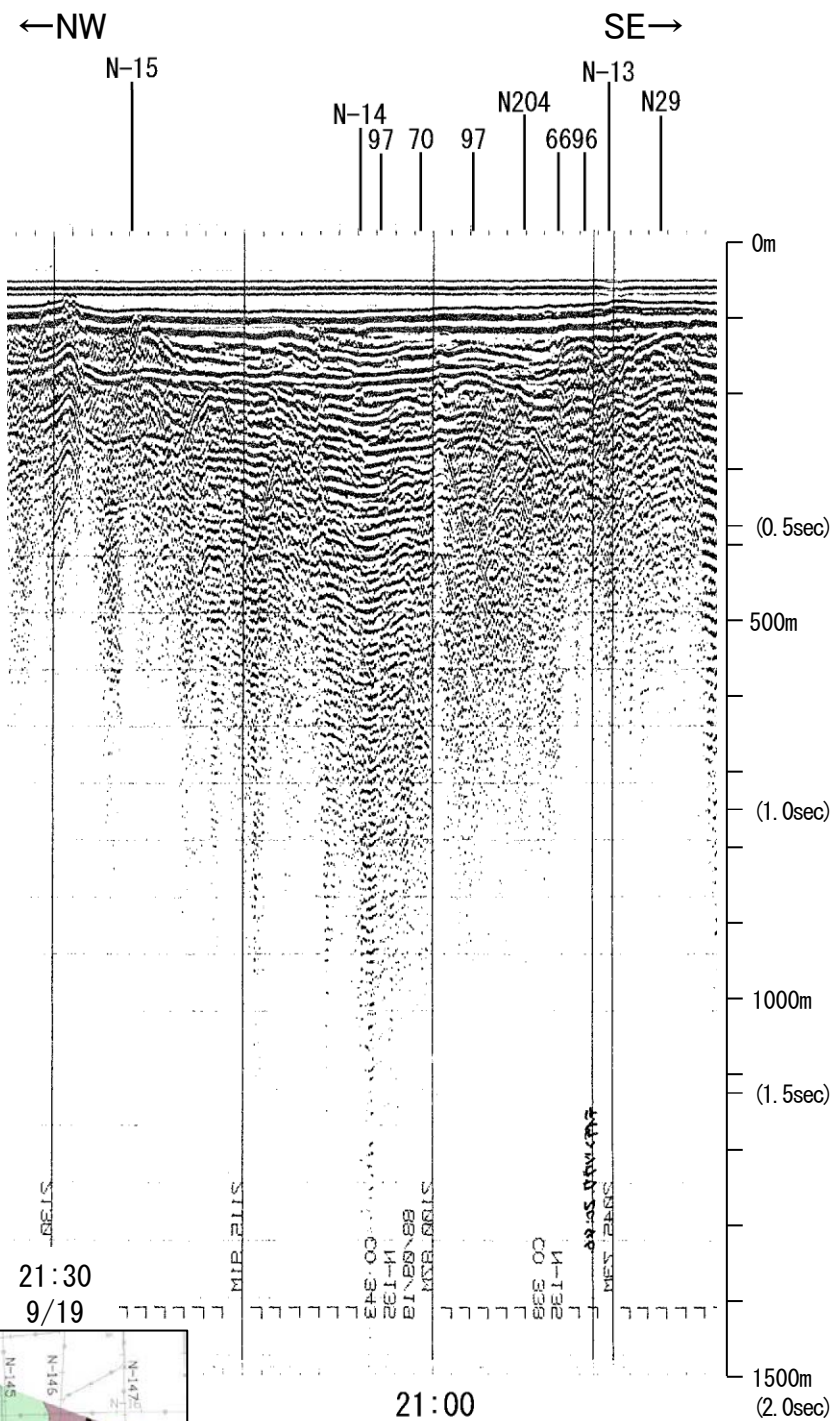


地質時代	地層名		
第四紀	全新世	A層	
	更新世	後期	B ₀ 層
		中期	B ₁ 層 B ₂ 層 B ₃ 層
	前期	C ₁ 層	
第三紀	鮮新世	C ₂ 層	
	中新世	D ₁ 層	
古第三紀	D ₂ 層		
先第三紀	D ₃ 層		

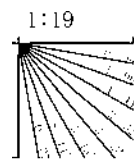


この図面は、海上保安庁水路部(現、海洋情報部)の海上音波探査の記録を北陸電力が独自に解析・作成したものである

地質調査所エアガン N-135



地質時代		地層名	
第四紀	全新世	Q層	A層
	後期		B ₁ 層
	更新世	B層	B ₂ 層
	中期		B ₃ 層
前期	C層	C層	
新第三紀	鮮新世	D層	D ₁ 層
	中新世		D ₂ 層
古第三紀			D層
先第三紀			D層

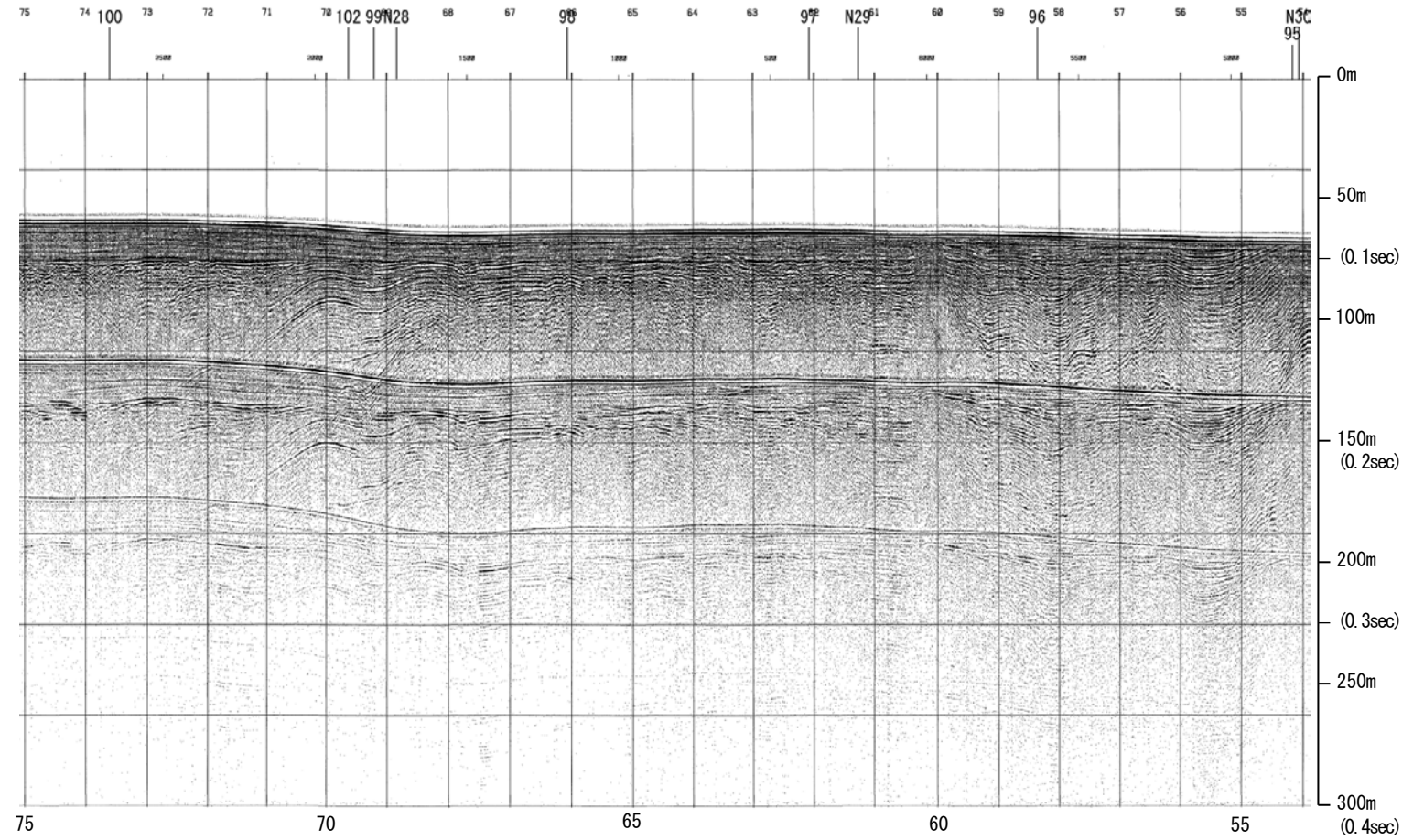


この図面は、地質調査所(現産業技術総合研究所)の海上音波探査の記録を北陸電力が独自に解析・作成したものである

産総研ブーマー N102

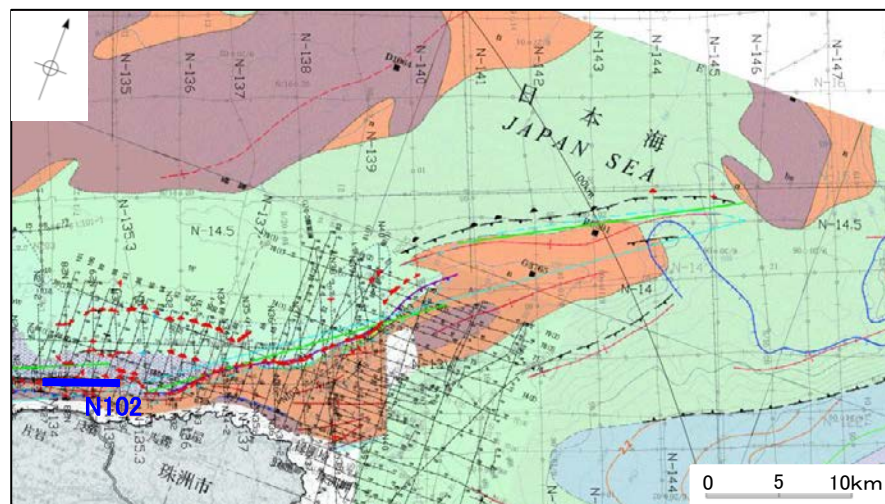
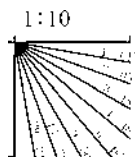
←WSW

ENE→



約1km

地質時代		地層名	
第四紀	完新世	A層	B層
	更新世	後期	B層
		中期	B層
	前期	C層	C層
第三紀	鮮新世	D層	D層
	中新世	D層	D層
	古第三紀	D層	D層
先第三紀			

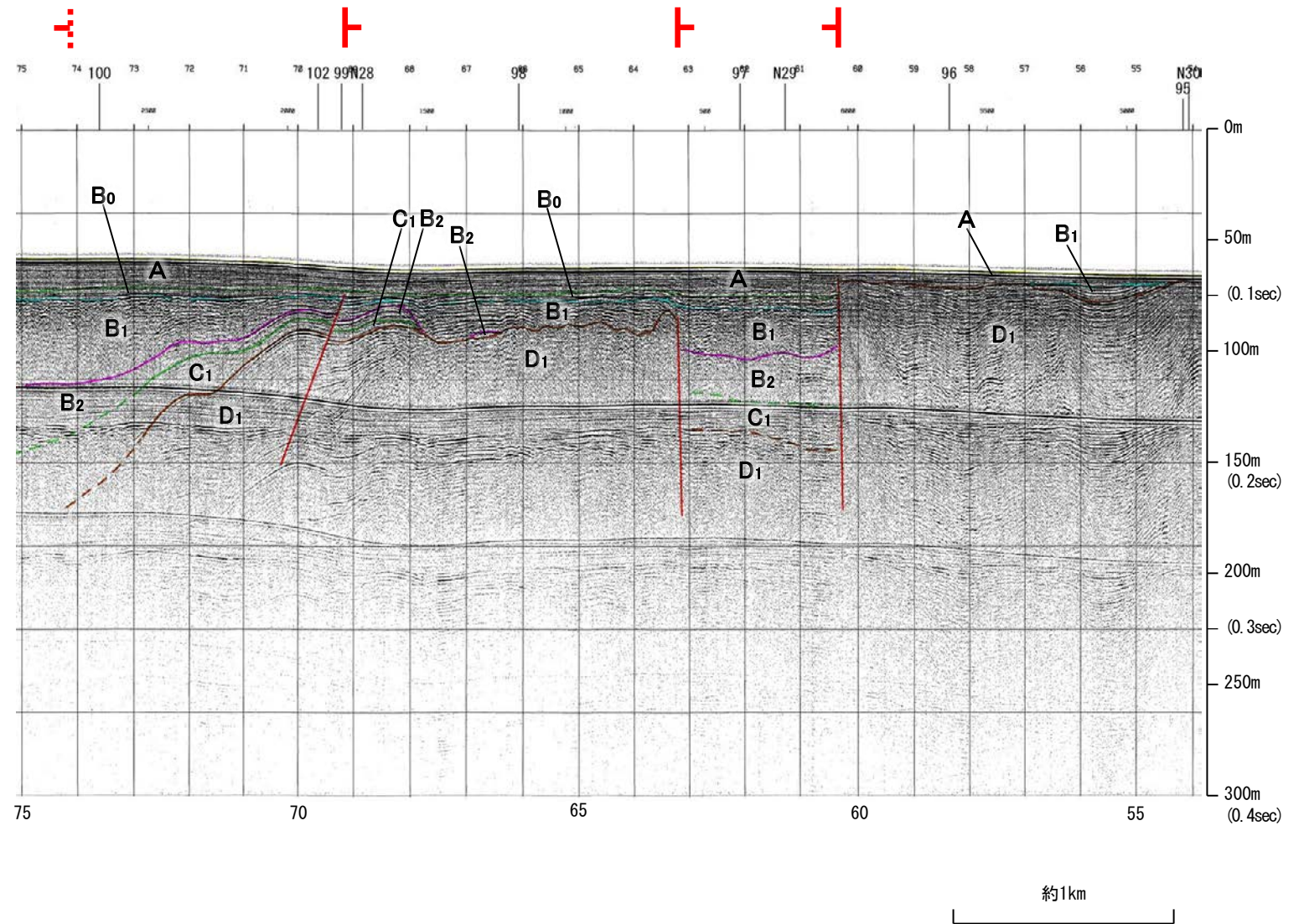


産総研ブーマー N102

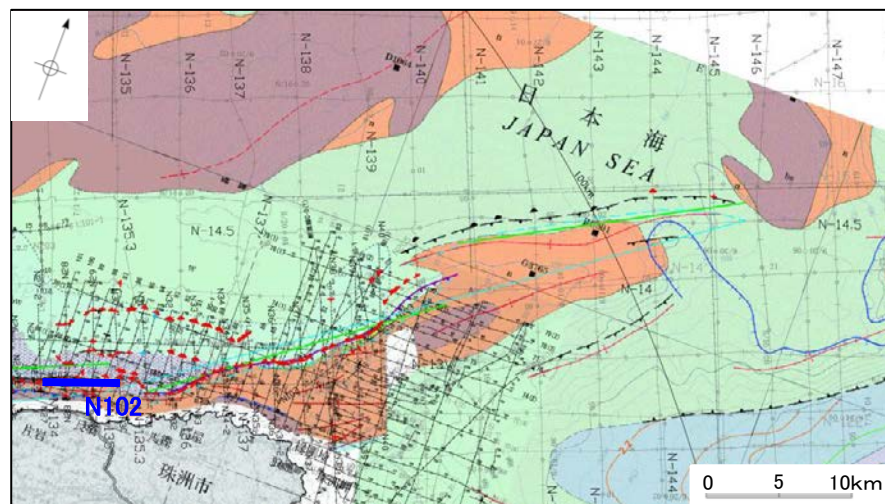
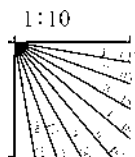
←WSW

ENE→

能登半島北部沿岸域断層帯

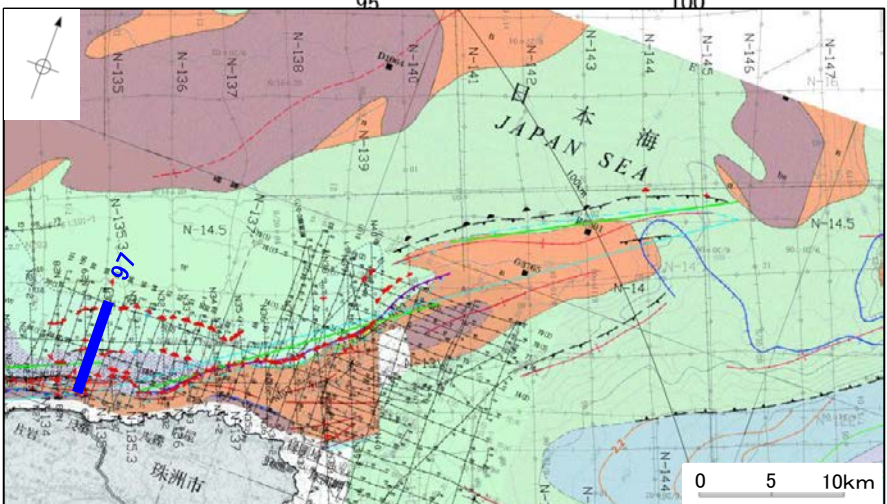
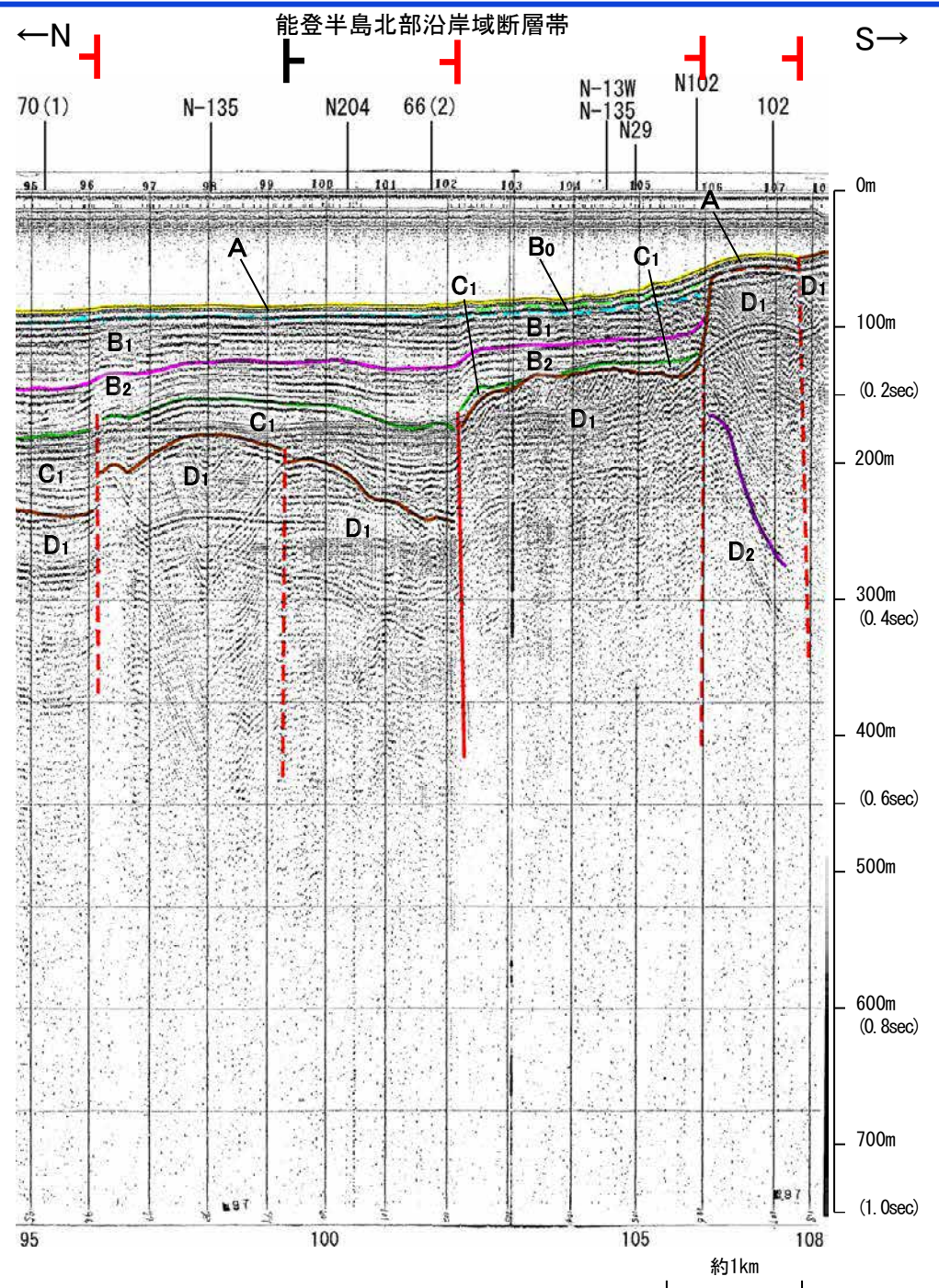
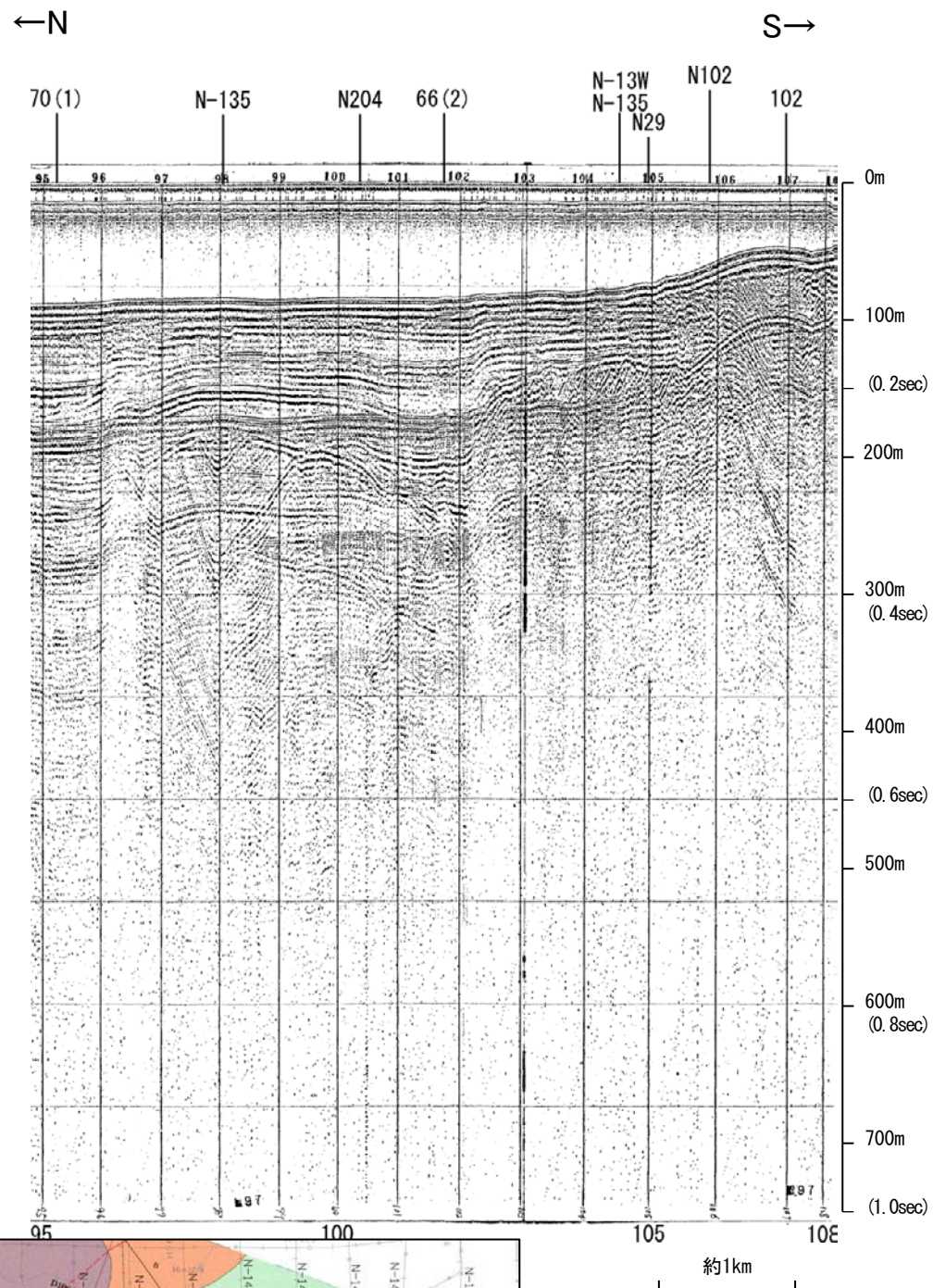


地質時代		地層名	
第四紀	完新世	A層	A層
	後期	B層	B層
		B ₁ 層	B ₁ 層
	中期	B層	B層
前期	B層	B層	
第三紀	鮮新世	C層	C層
		C ₁ 層	C ₁ 層
	中新世	D層	D層
古第三紀		D層	D層
先第三紀		D層	D層

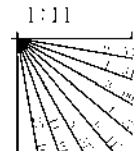


※この図面は、産業技術総合研究所の海上音波探査の記録を北陸電力が独自に解析・作成したものである

海上保安庁スパーカー 97



地質時代		地層名
第四紀	完新世	A層
	後期	B ₁ 層
		B ₂ 層
	更新世	Q層
中期	B層	
	前期	B層
第三紀	鮮新世	C層
		D層
	中新世	D層
古第三紀	D層	
先第三紀	D層	

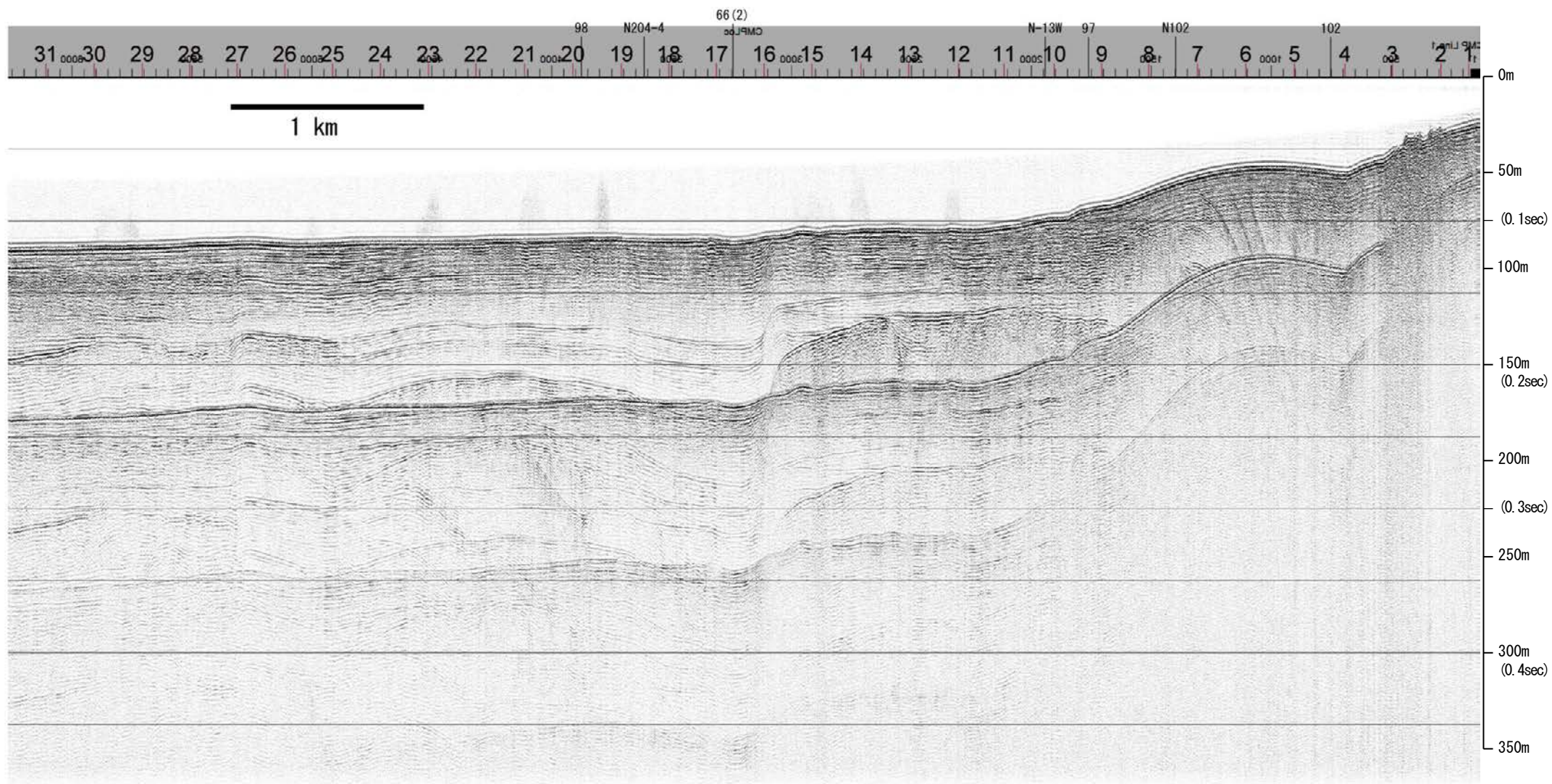


この図面は、海上保安庁水路部(現、海洋情報部)の海上音波探査の記録を北陸電力が独自に解析・作成したものである

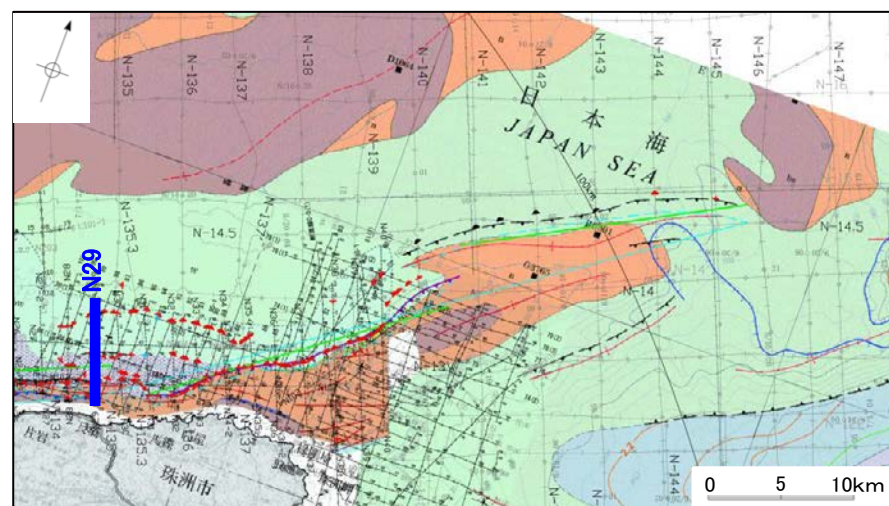
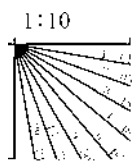
産総研ブーマー N29

←NNW

SSE→



地質時代		地層名	
第四紀	完新世	A層	A層
	後期	B層	B層
		B層	B層
	更新世	Q層	B層
中期	B層	B層	
	B層	B層	
前期	C層	C層	
	C層	C層	
鮮新世	C層	C層	
	D層	D層	
中新世	D層	D層	
	D層	D層	
古第三紀	D層	D層	
先第三紀	D層	D層	

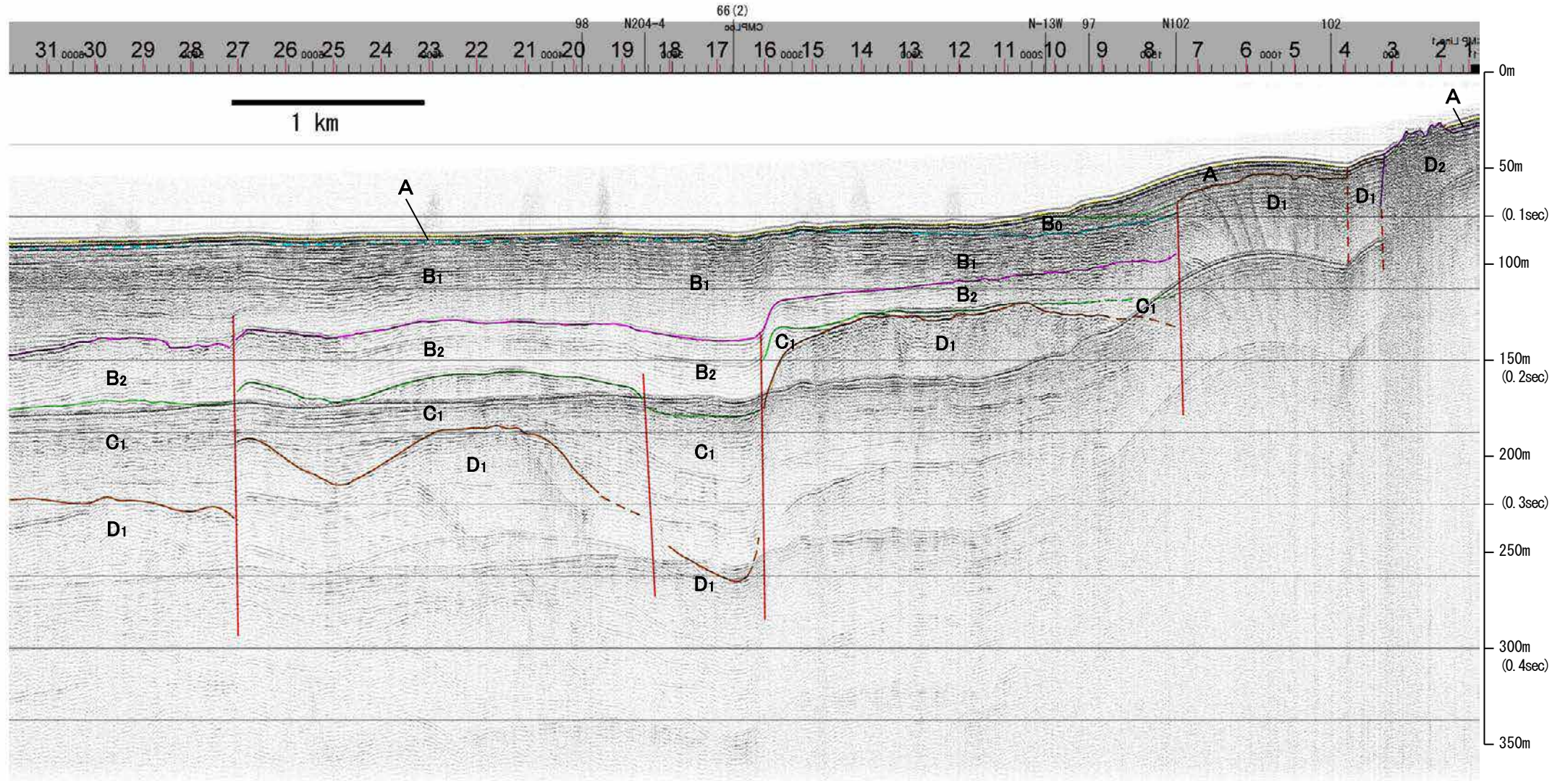


産総研ブーマー N29

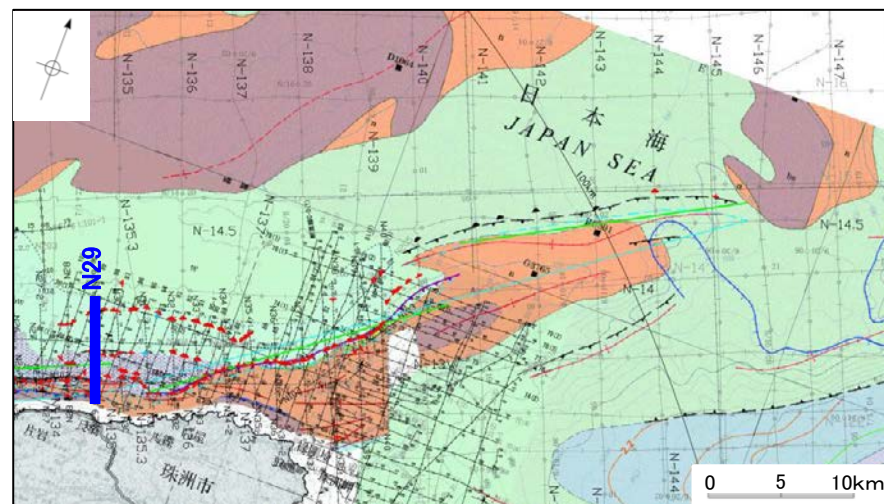
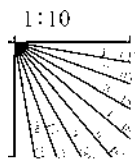
←NNW

能登半島北部沿岸域断層帯

SSE→

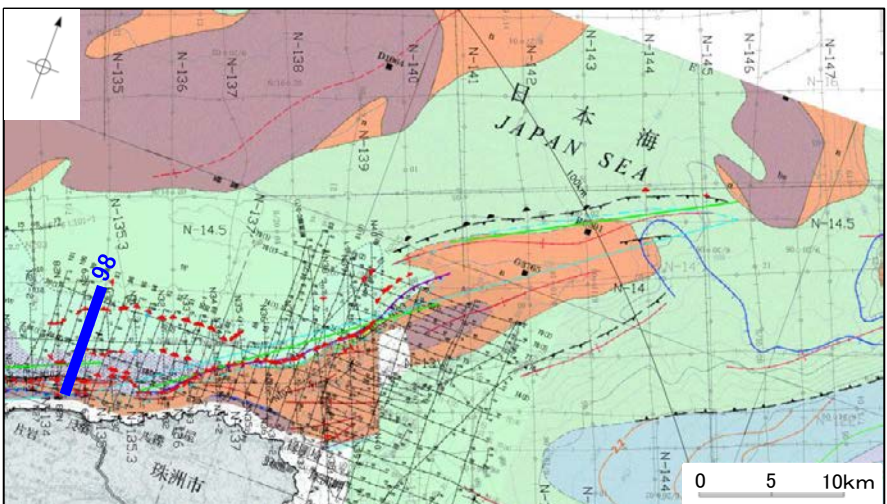
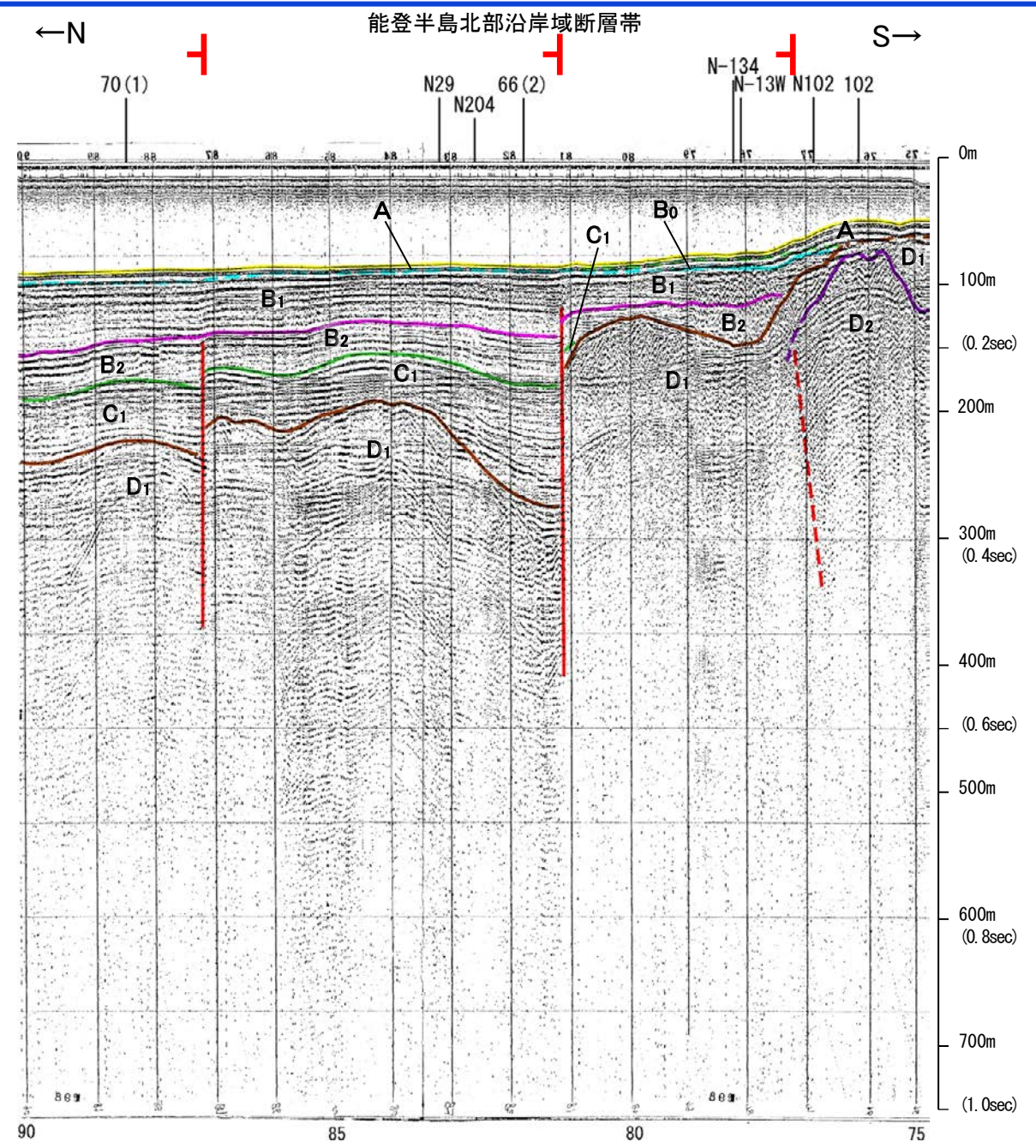
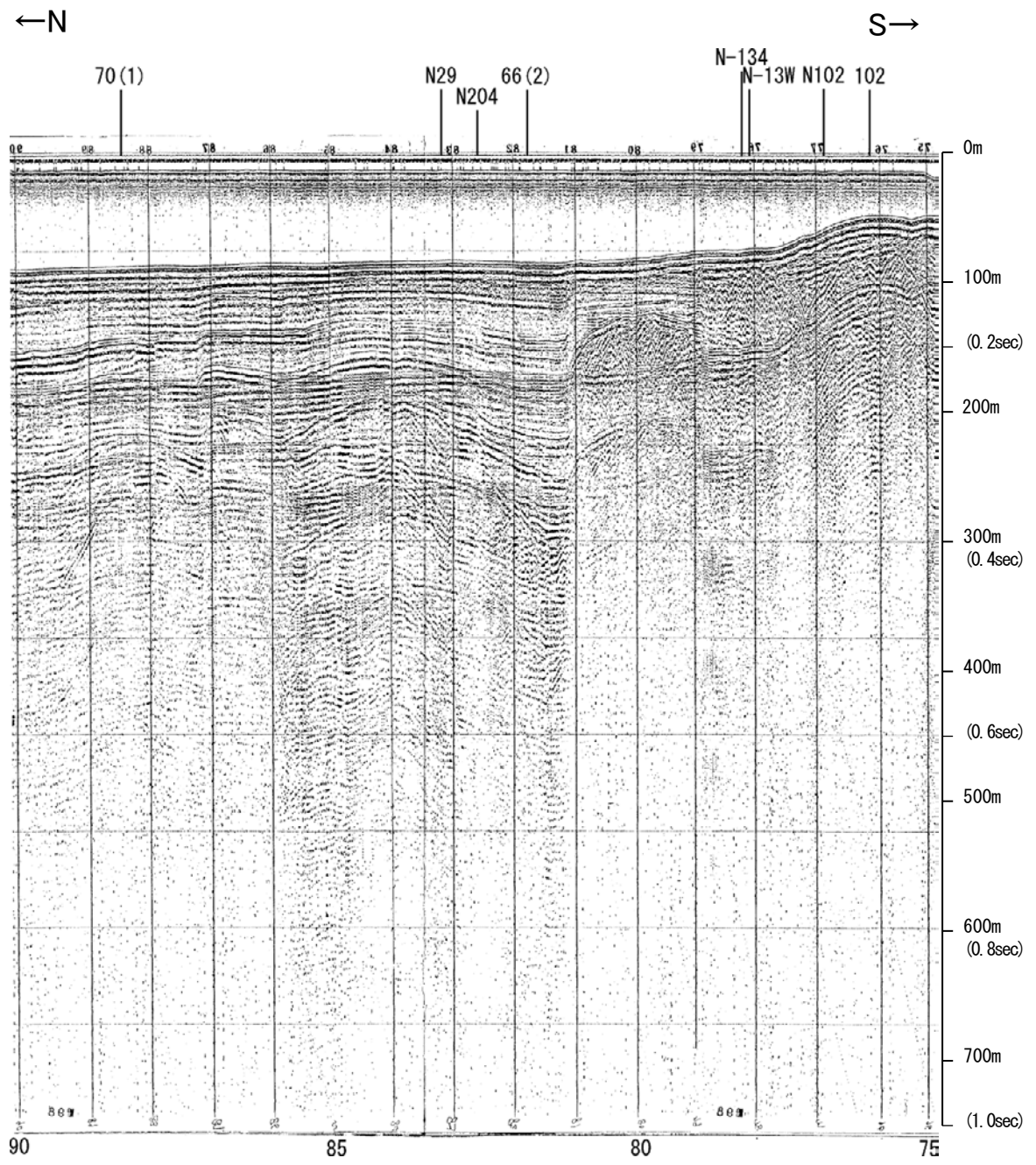


地質時代		地層名	
第四紀	完新世	A層	A層
	後期	B層	B層
		B ₁ 層	B ₁ 層
	更新世	Q層	B層
中期	B層	B層	
	B ₁ 層	B ₁ 層	
前期	C層	C層	
	C ₁ 層	C ₁ 層	
鮮新世	C層	C層	
	D層	D層	
中新世	D層	D層	
	D ₁ 層	D ₁ 層	
古第三紀	D層	D層	
先第三紀	D層	D層	




※この図面は、産業技術総合研究所の海上音波探査の記録を北陸電力が独自に解析・作成したものである

海上保安庁スパーカー 98

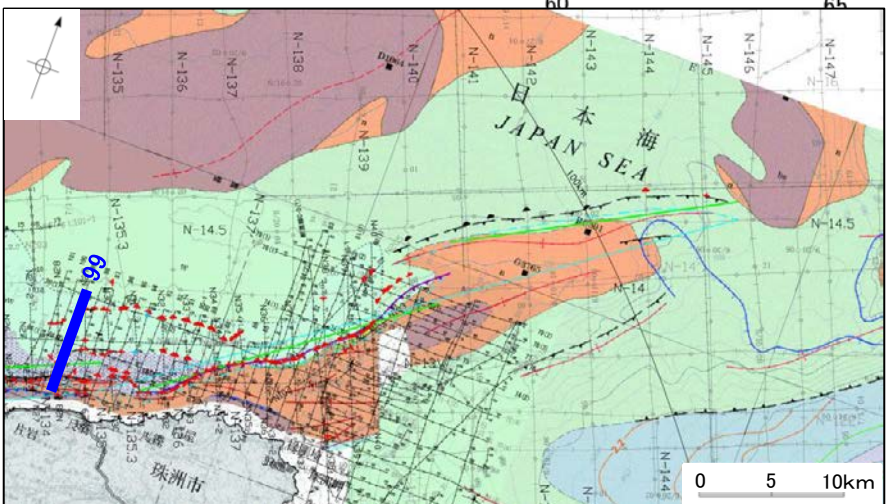
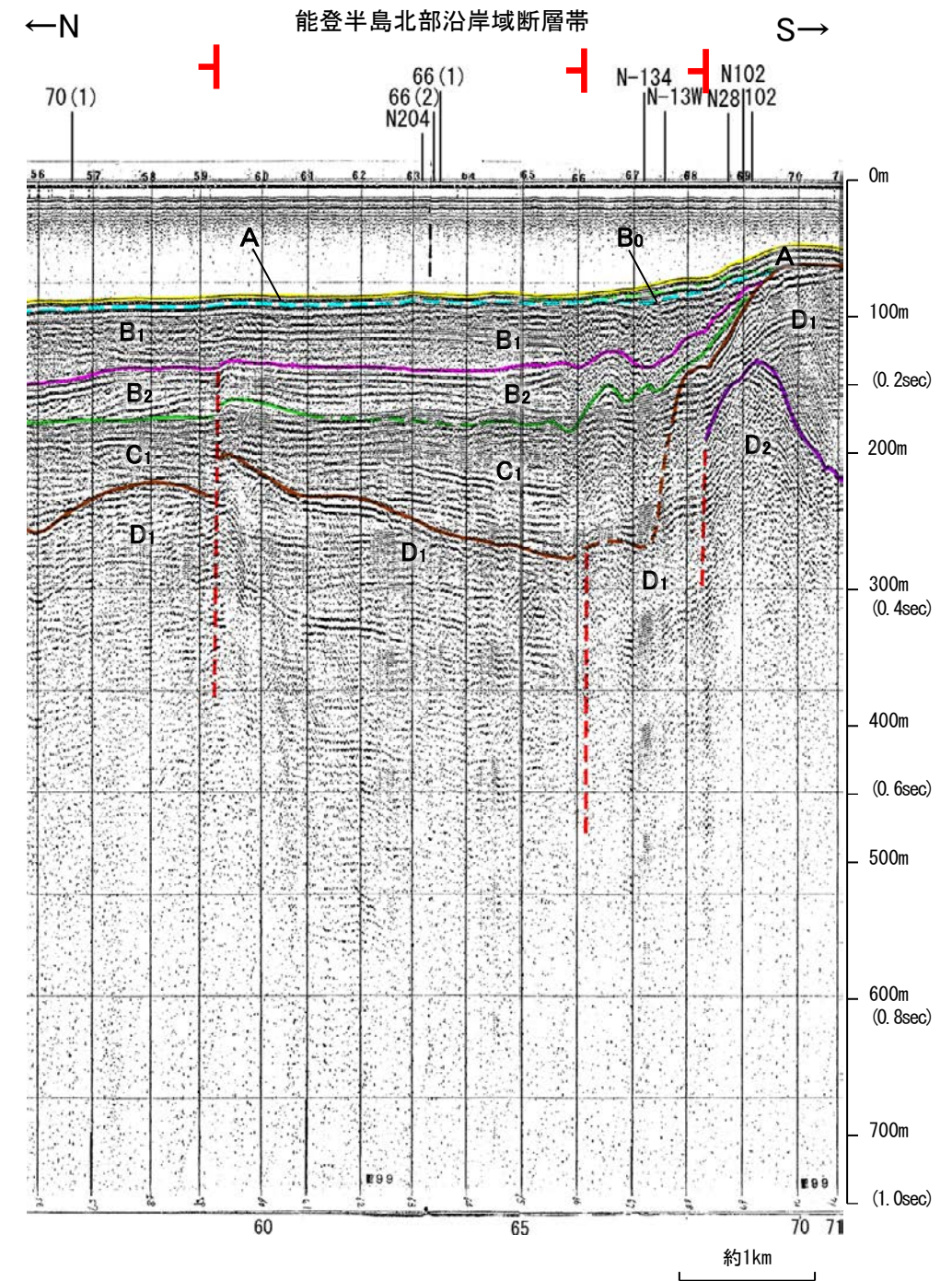
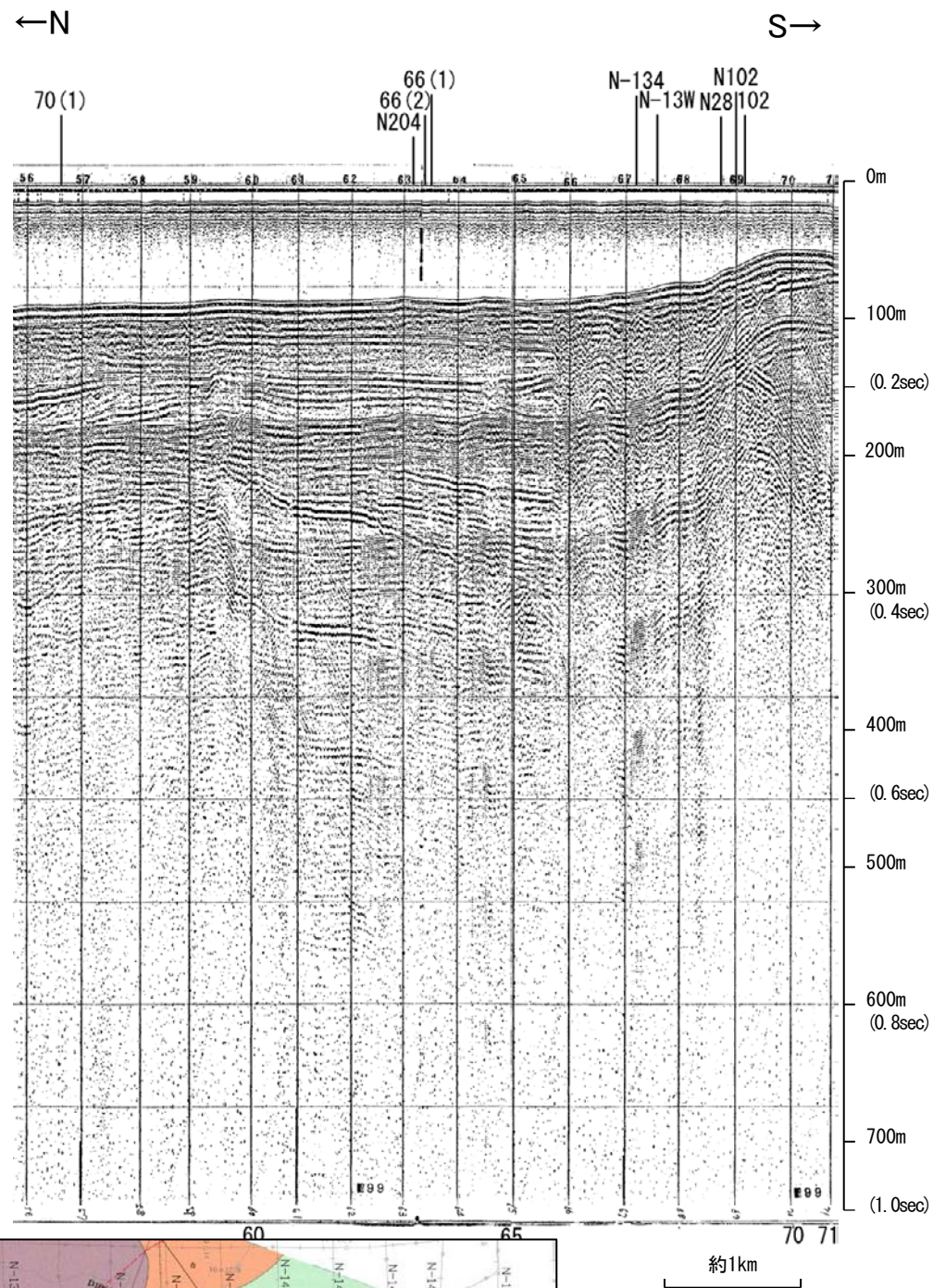


地質時代	地層名	
第四紀	完新世	A層
	後期	B層
	更新世	Q層
	中期	B層
新第三紀	前期	B層
		B層
新第三紀	鮮新世	C層
	中新世	C層
古第三紀	D層	
先第三紀	D層	

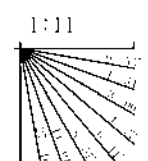


この図面は、海上保安庁水路部(現、海洋情報部)の海上音波探査の記録を北陸電力が独自に解析・作成したものである

海上保安庁スパーカー 99



地質時代		地層名
第四紀	完新世	A層
	後期	B層
		B ₁ 層
	更新世	B層
中期	B ₁ 層	
前期	B ₂ 層	
第三紀	新第三紀	C層
		C ₁ 層
	中新世	D層
		D ₁ 層
古第三紀	D層	
先第三紀	D層	




この図面は、海上保安庁水路部(現、海洋情報部)の海上音波探査の記録を北陸電力が独自に解析・作成したものである

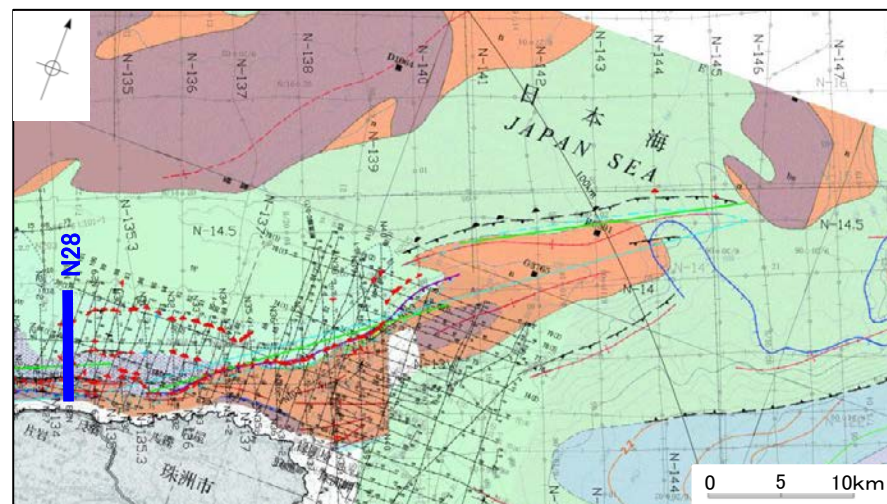
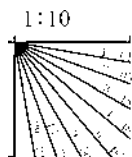
産総研ブーマー N28

←NNW

SSE→



地質時代		地層名	
第四紀	完新世	A層	A層
	後期	B層	B層
		B層	B層
	更新世	Q層	B層
前期	C層	C層	
	C層	C層	
鮮新世	D層	D層	
	D層	D層	
中新世	D層	D層	
古第三紀	D層	D層	
先第三紀	D層	D層	

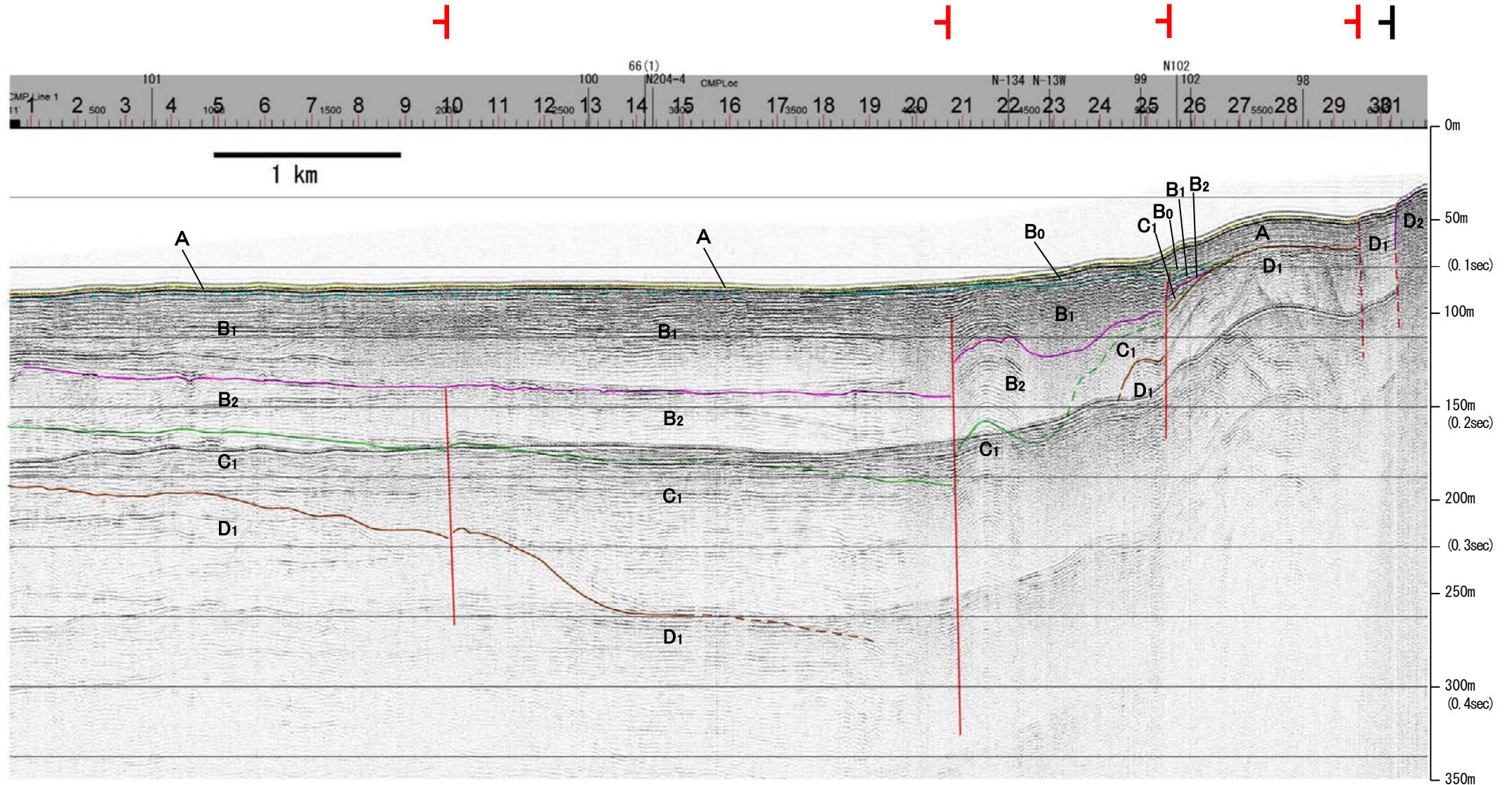


産総研ブーマー N28

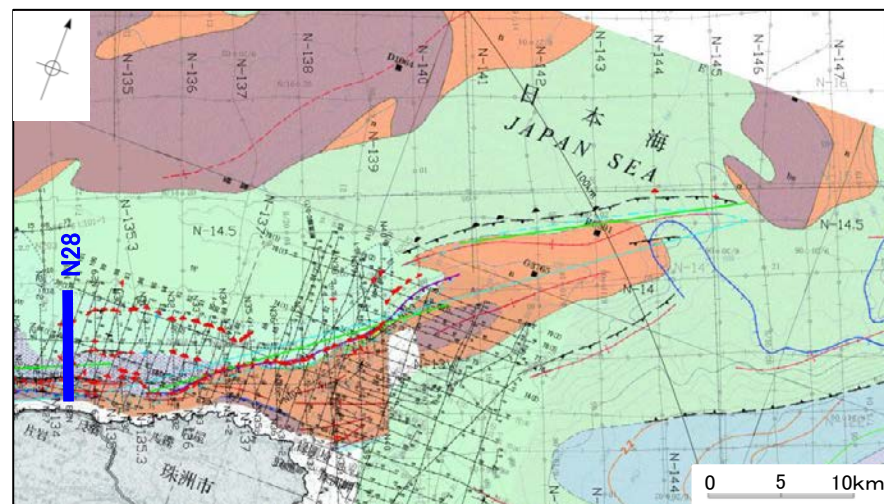
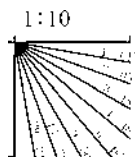
←NNW

SSE→

能登半島北部沿岸域断層帯

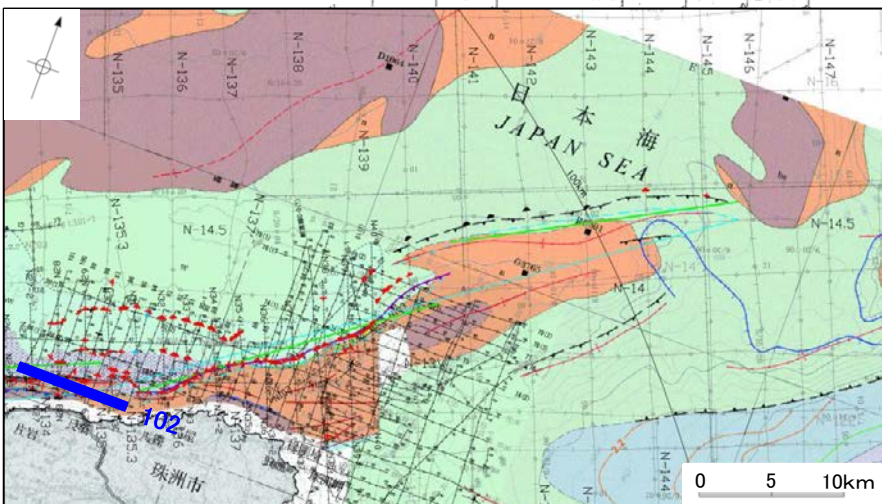
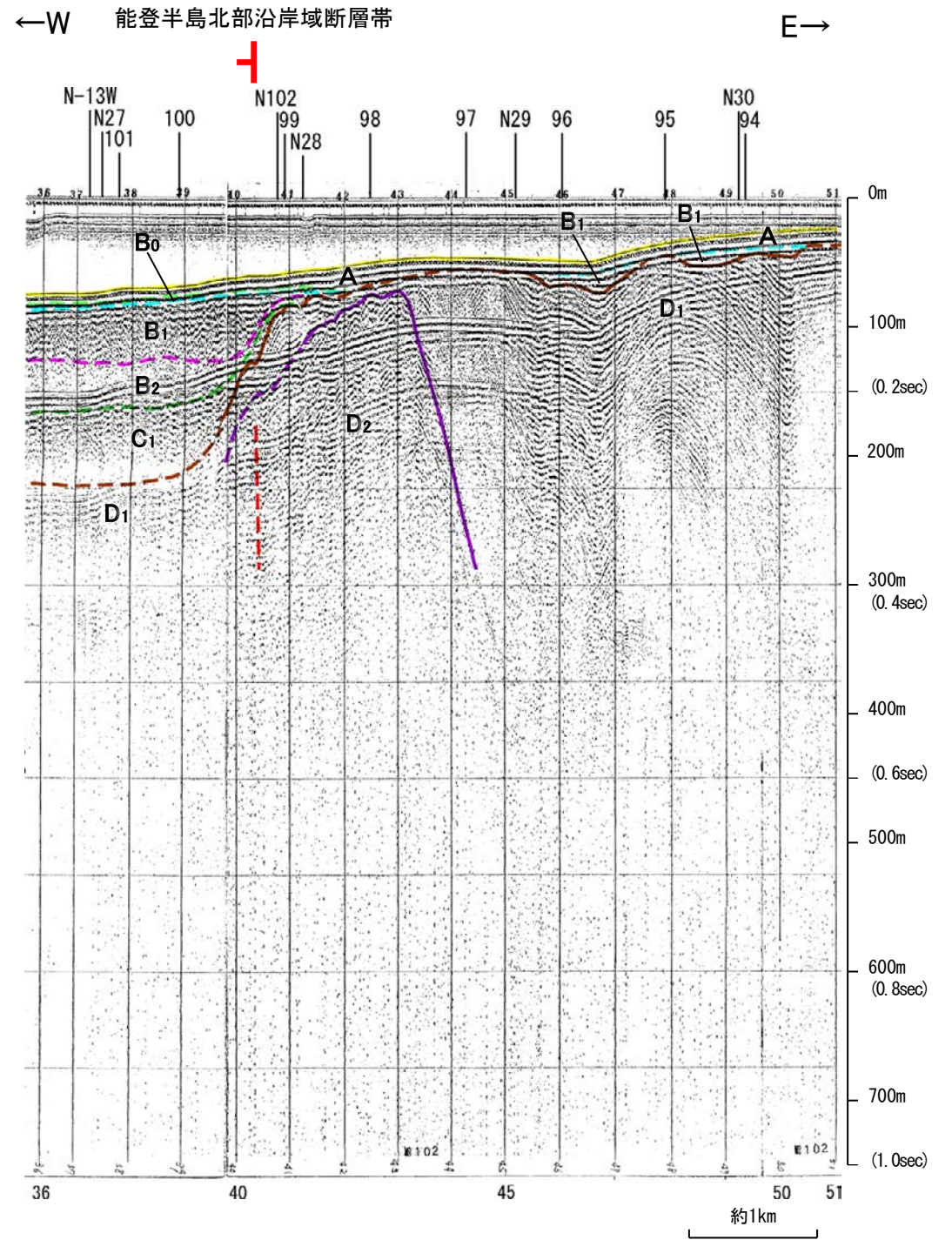
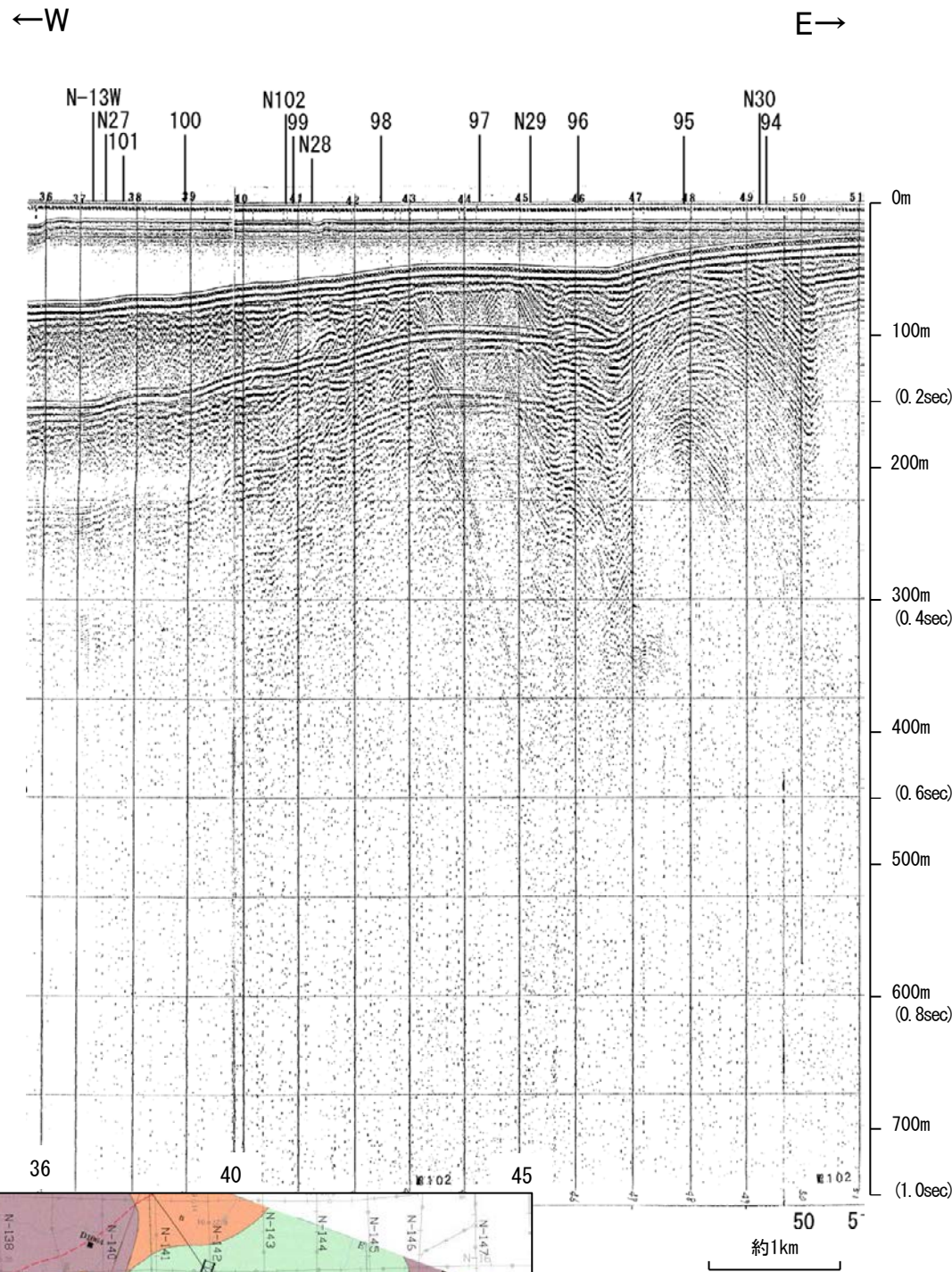


地質時代		地層名	
第四紀	完新世	A層	A層
	後期	B層	B層
		B ₁ 層	B ₁ 層
	中期	B層	B層
前期	B層	B層	
第三紀	鮮新世	C層	C層
	中新世	D層	D層
古第三紀		D層	D層
先第三紀		D層	D層

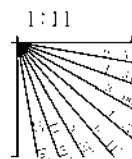


※この図面は、産業技術総合研究所の海上音波探査の記録を北陸電力が独自に解析・作成したものである

海上保安庁スパーカー 102

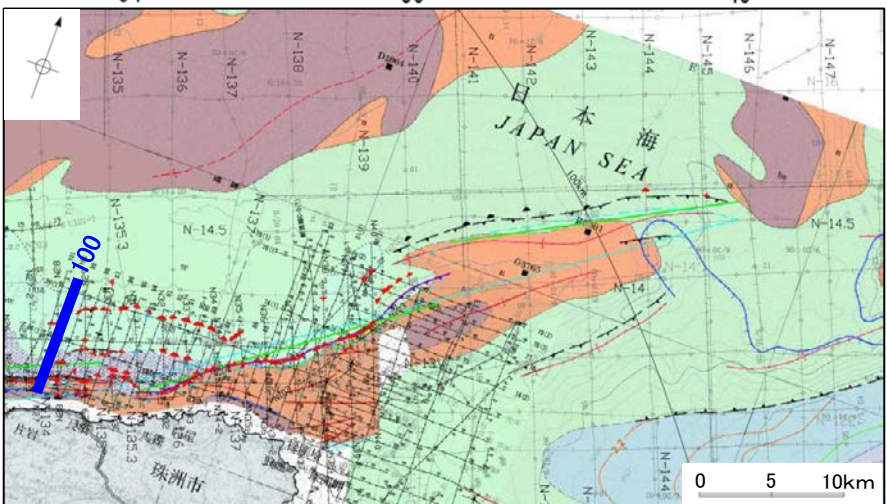
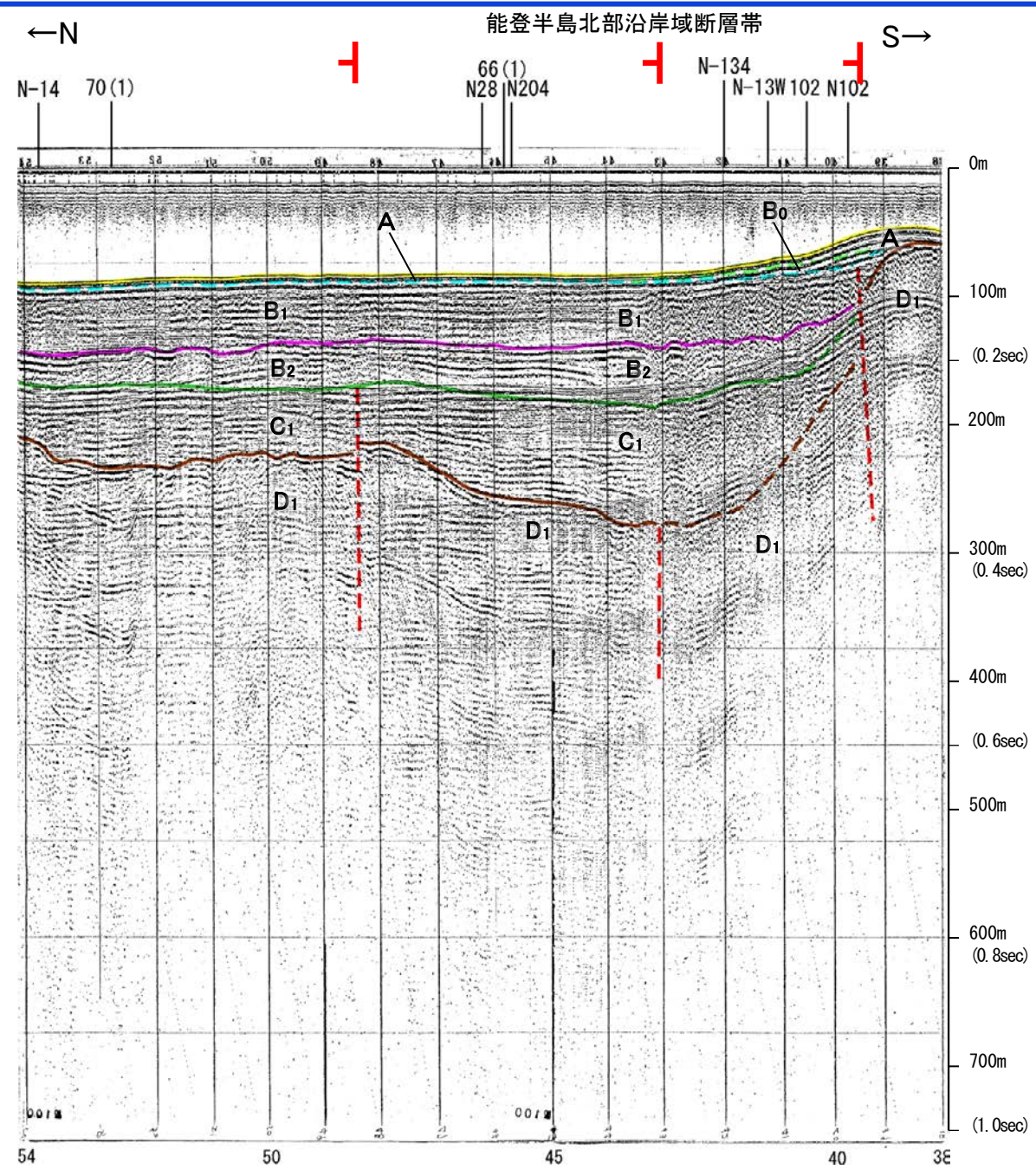
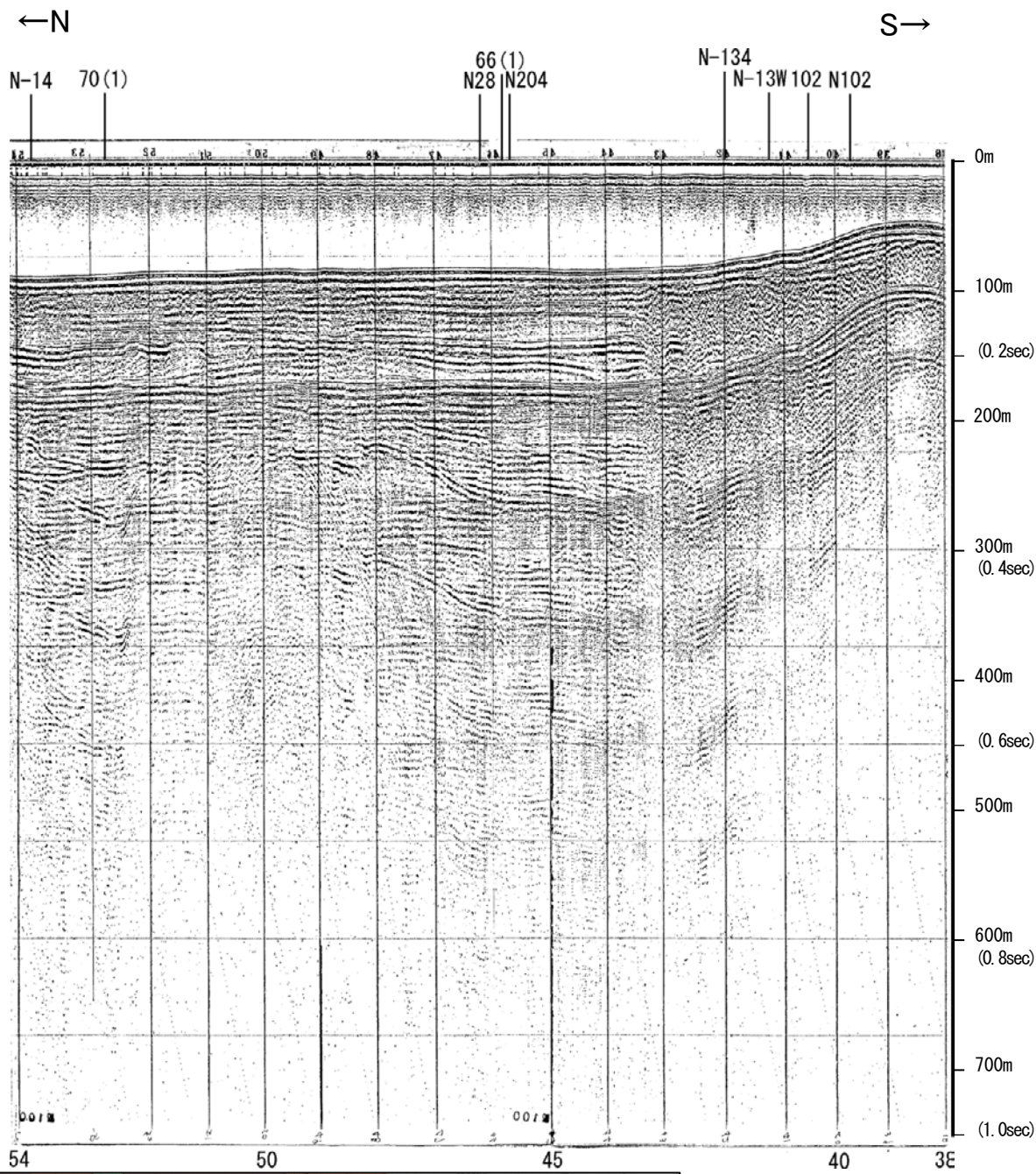


地質時代		地層名
第四紀	更新世	A層
	後期	B ₁ 層
	中期	B層
		B層
	前期	C層
第三紀	鮮新世	C層
	中新世	D層
	古第三紀	D層
	先第三紀	D層



この図面は、海上保安庁水路部(現、海洋情報部)の海上音波探査の記録を北陸電力が独自に解析・作成したものである

海上保安庁スパーカー 100



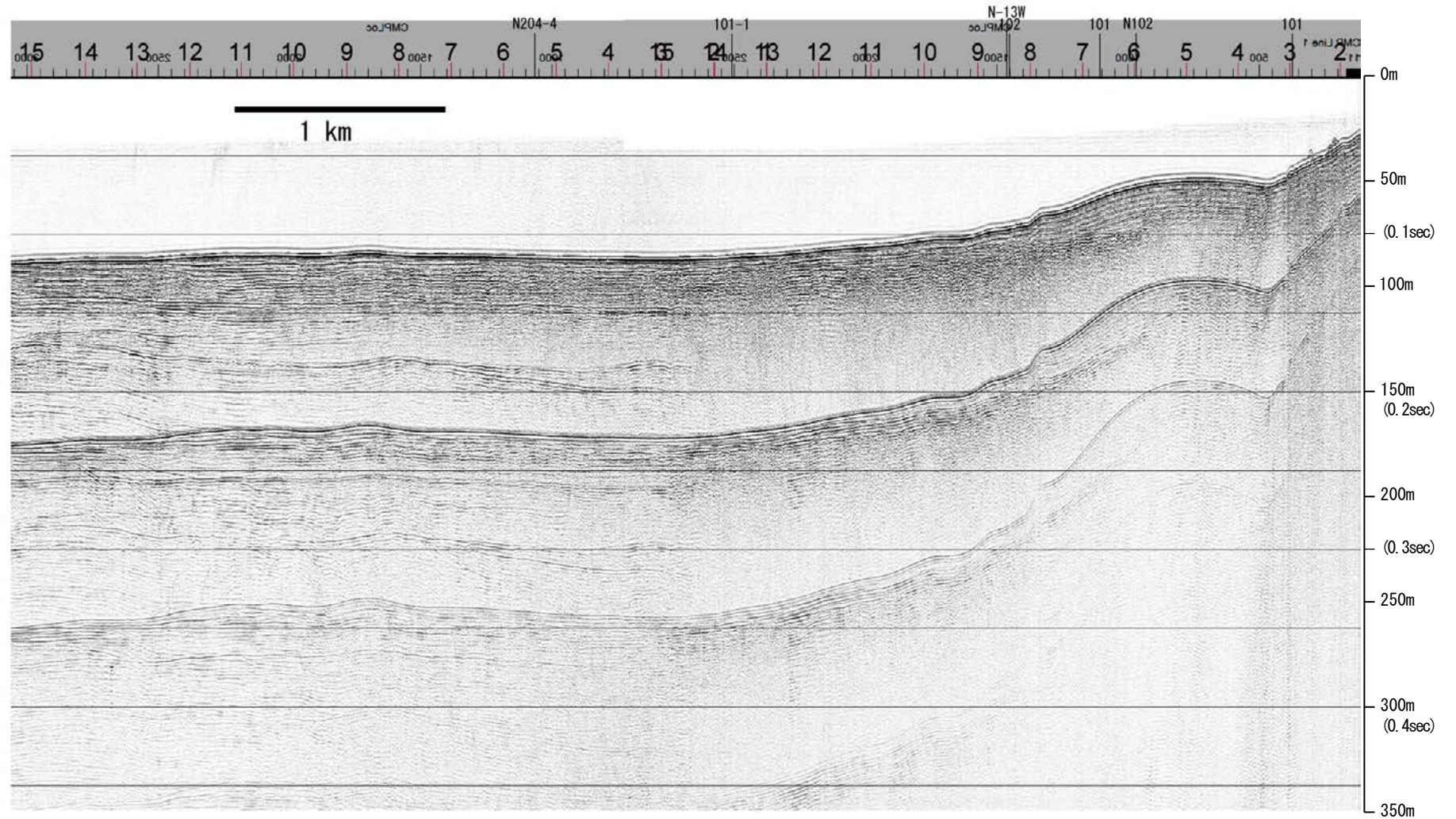
地質時代		地層名
第四紀	完新世	A層
	後期	B層
		B ₁ 層
	更新世	B ₂ 層
中期		B層
前期	B層	
	C層	
新第三紀	鮮新世	C層
	中新世	D層
古第三紀		D層
	先第三紀	D層

この図面は、海上保安庁水路部(現、海洋情報部)の海上音波探査の記録を北陸電力が独自に解析・作成したものである

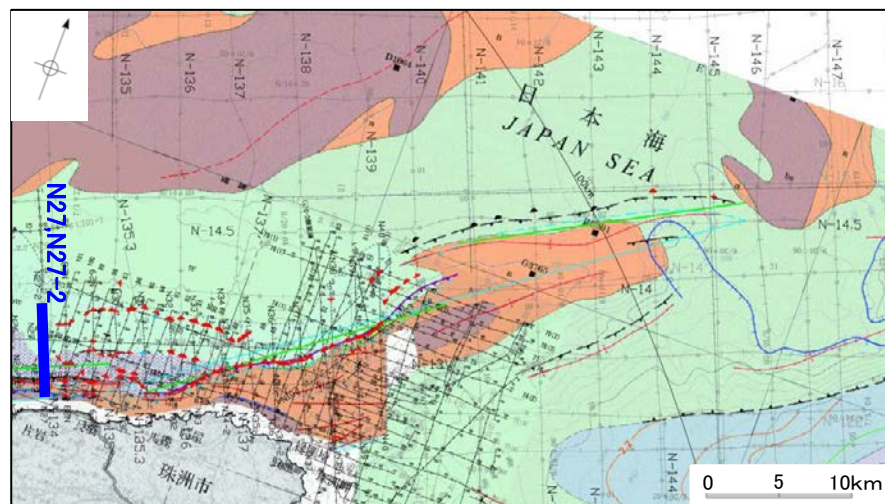
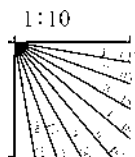
産総研ブーマー N27,N27-2

←NNW

SSE→



地質時代		地層名	
第四紀	更新世	後期	A層
		中期	B層
	前期		C層
			D層
第三紀	鮮新世		E層
	中新世		F層
古第三紀			G層
先第三紀			H層

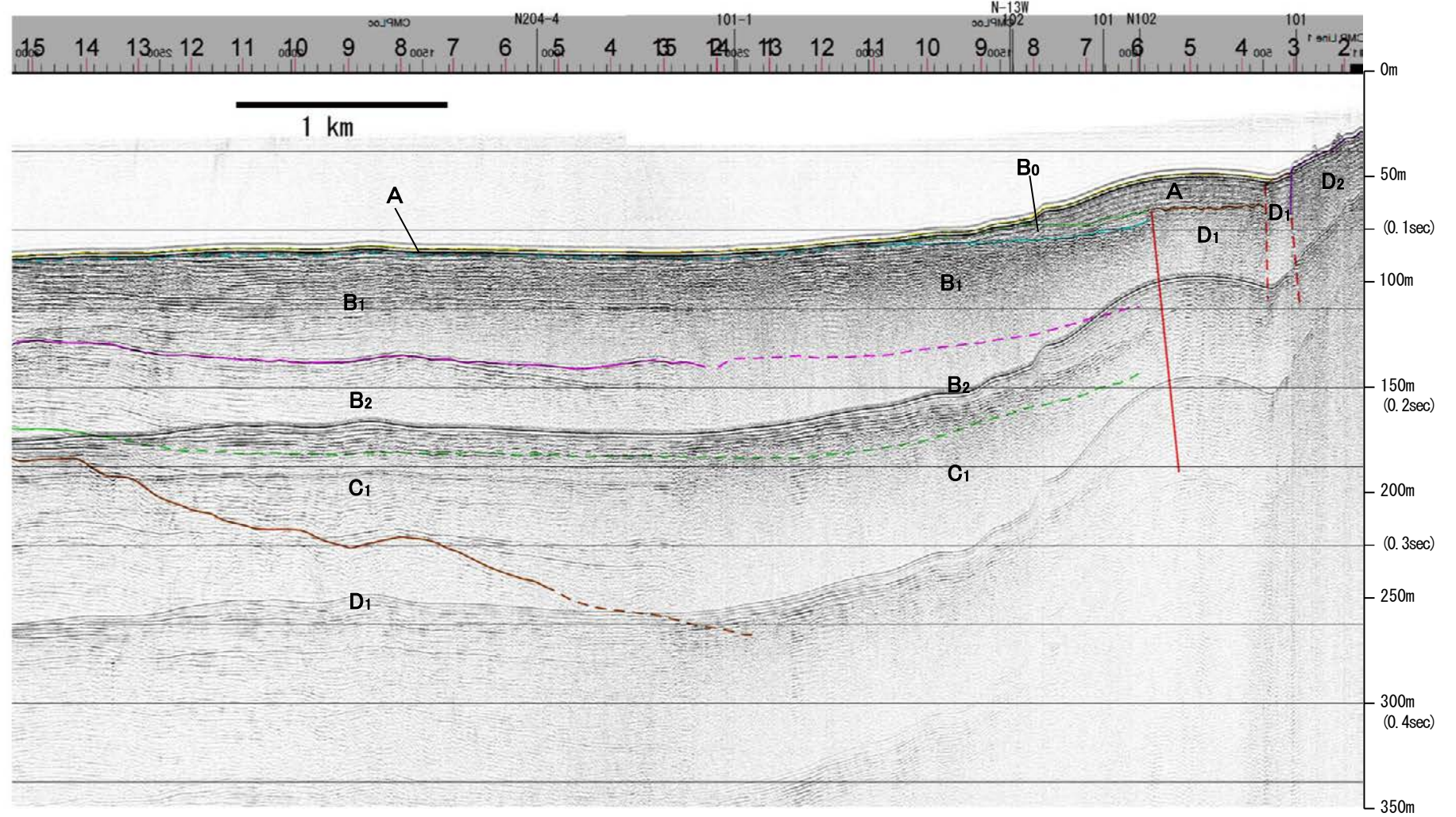


産総研ブーマー N27,N27-2

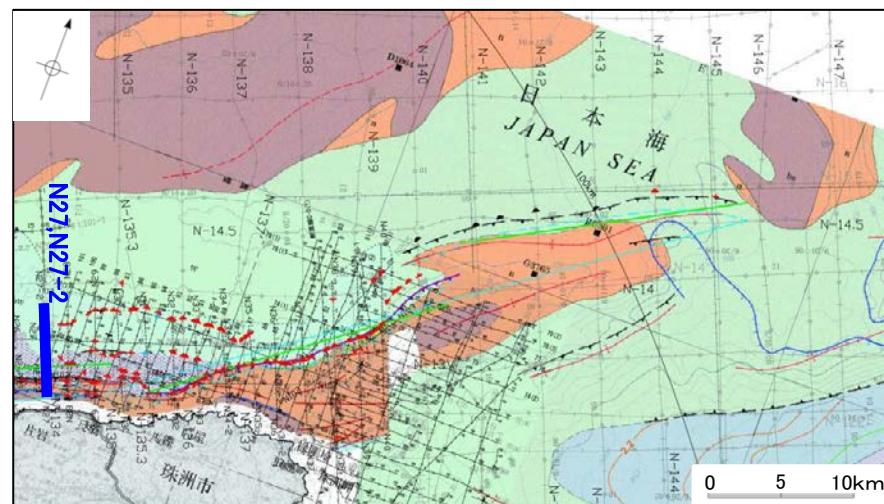
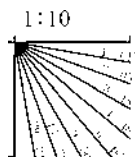
←NNW

SSE→

能登半島北部沿岸域断層帯

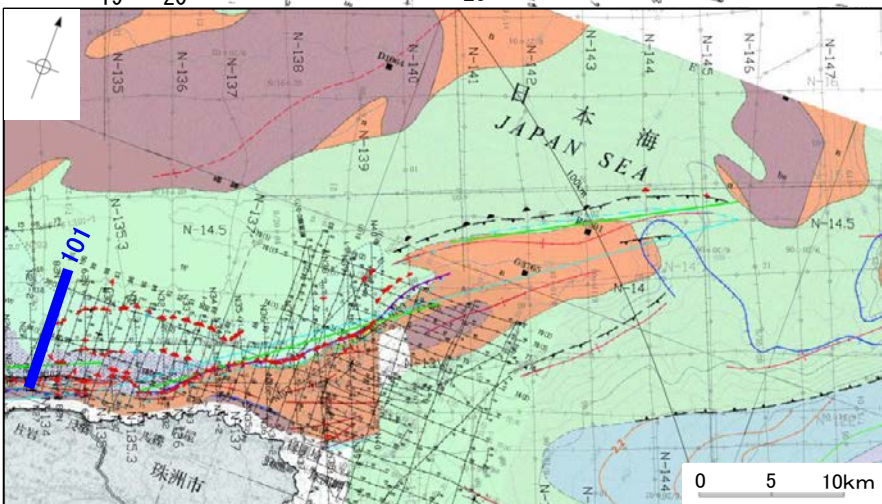
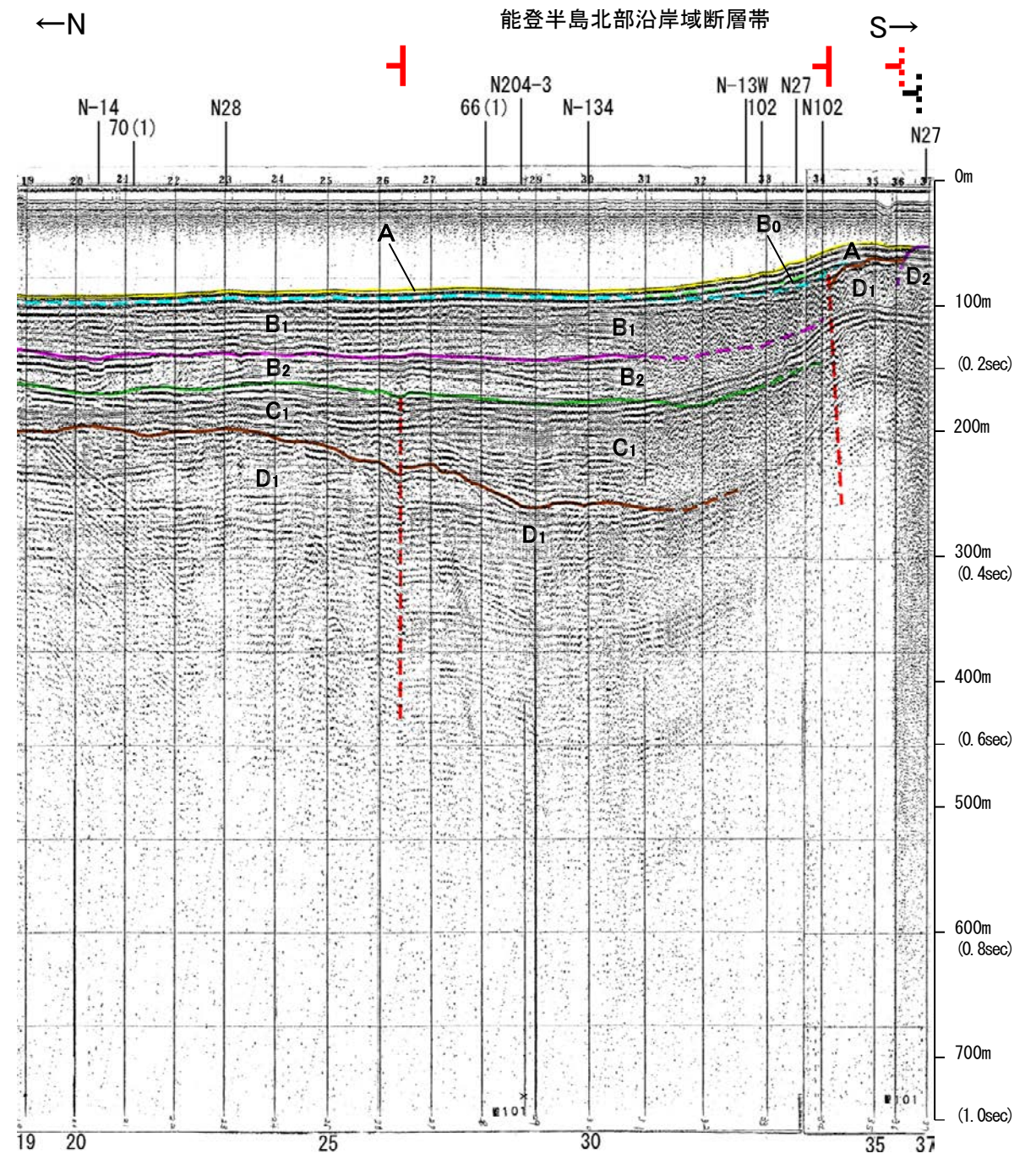
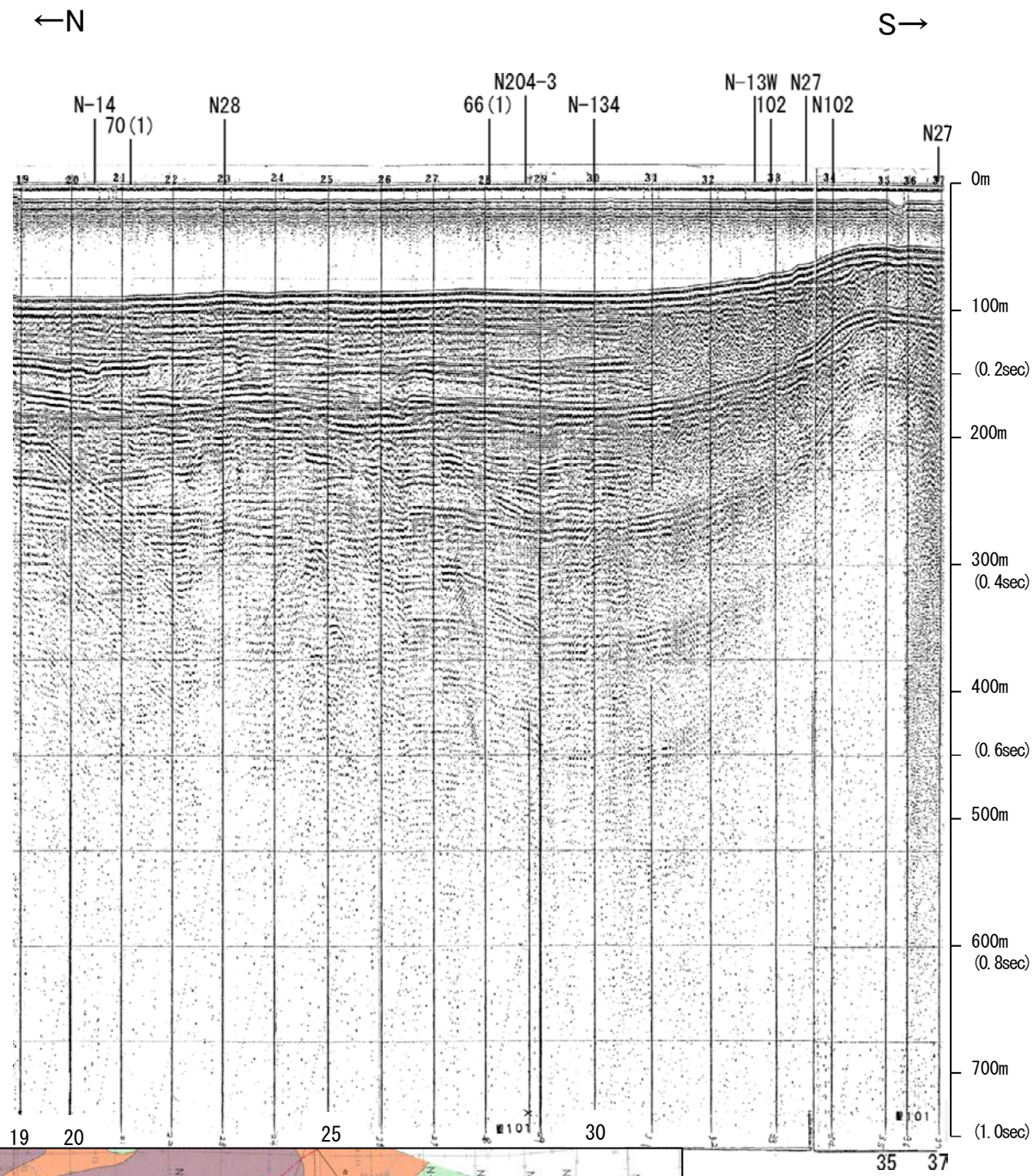


地質時代		地層名	
第四紀	完新世	Q層	A層
	後期		B層
	更新世	中期	B ₁ 層
			B ₂ 層
前期	C層		
第三紀	鮮新世	D層	C層
	中新世		D ₁ 層
	古第三紀	D層	D ₂ 層
先第三紀	D層		

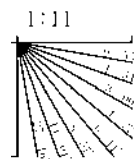


※この図面は、産業技術総合研究所の海上音波探査の記録を北陸電力が独自に解析・作成したものである

海上保安庁スパーカー 101

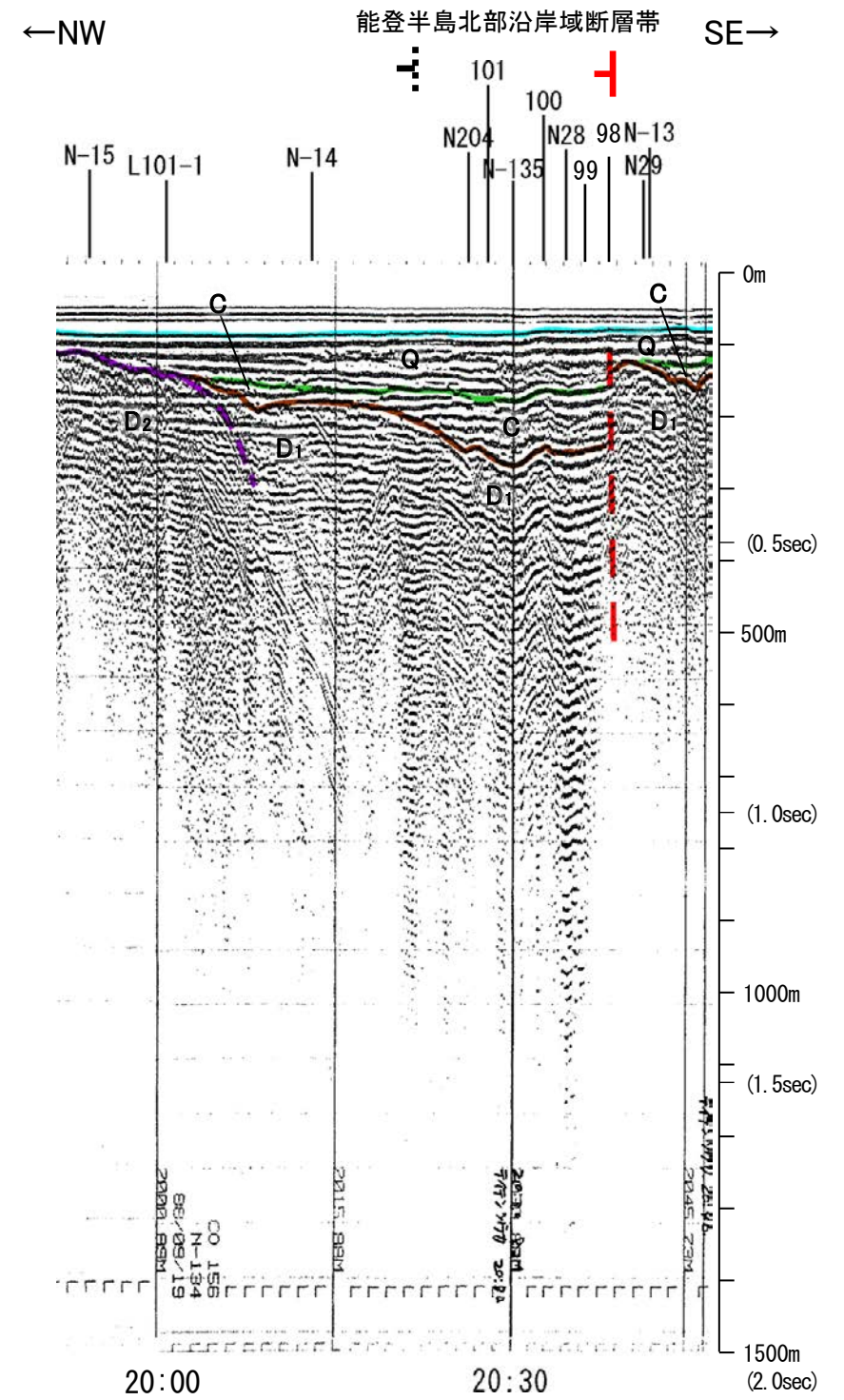
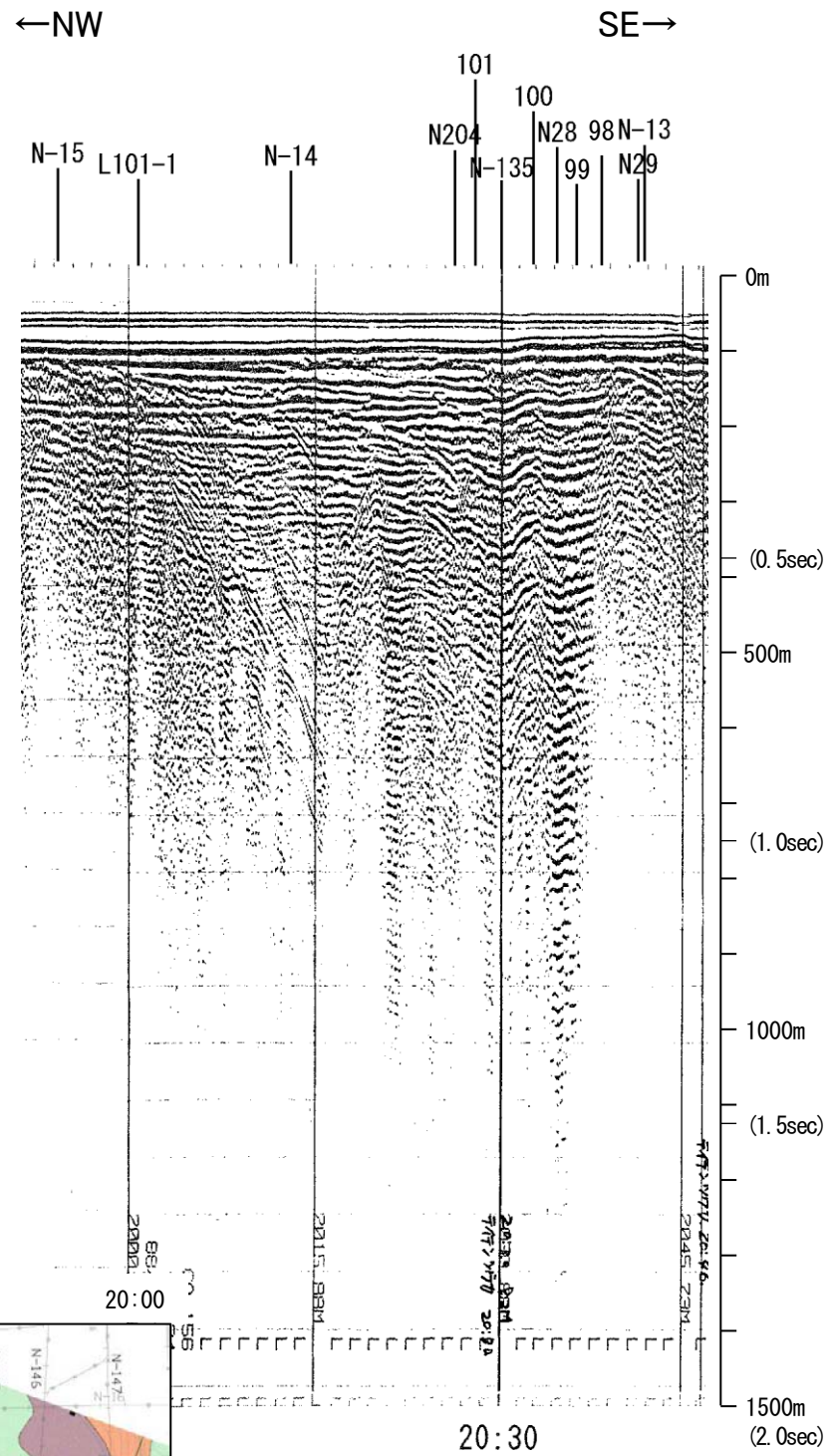


地質時代		地層名
第四紀	先新世	A層
	後期	B ₀ 層
	更新世	B ₁ 層
		B ₂ 層
中期	B層	
前期	C層	
	C層	
新第三紀	鮮新世	C層
	中新世	D層
古第三紀	D層	
	先第三紀	D層

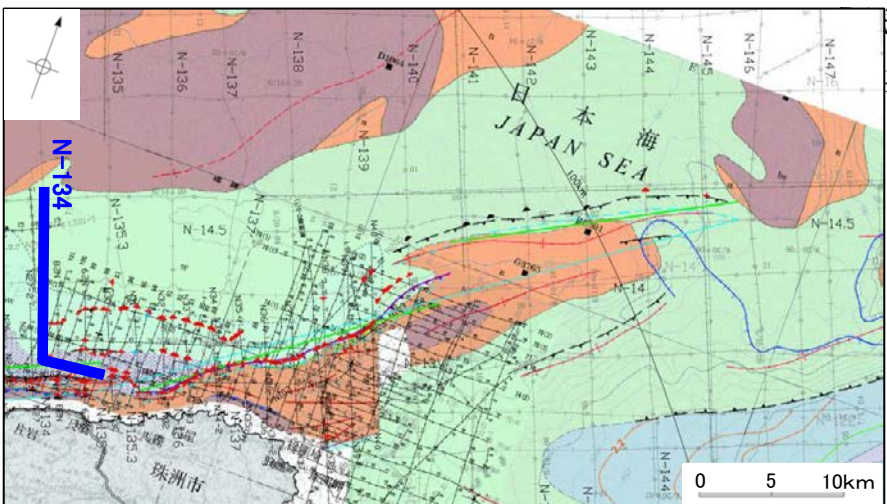


この図面は、海上保安庁水路部(現、海洋情報部)の海上音波探査の記録を北陸電力が独自に解析・作成したものである

地質調査所エアガン N-134



地質時代		地層名	
第四紀	完新世	A層	A層
	後期	B層	B層
		Q層	B層
	中期	B層	B層
		B層	B層
前期	C層	C層	
第三紀	鮮新世	C層	C層
	中新世	D層	D層
		D層	D層
古第三紀			
先第三紀			

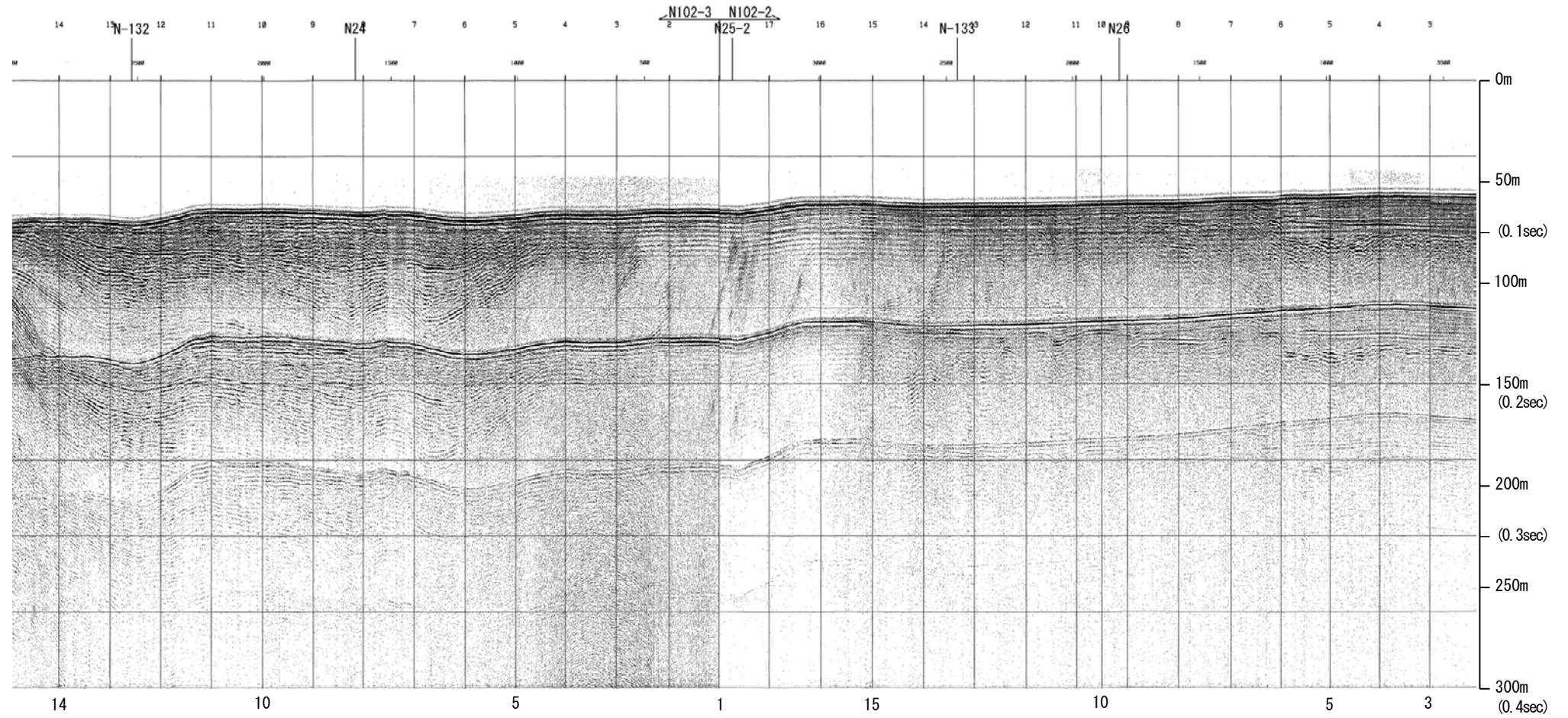


この図面は、地質調査所(現 産業技術総合研究所)の海上音波探査の記録を北陸電力が独自に解析・作成したものである

産総研ブーマー N102-2,N102-3

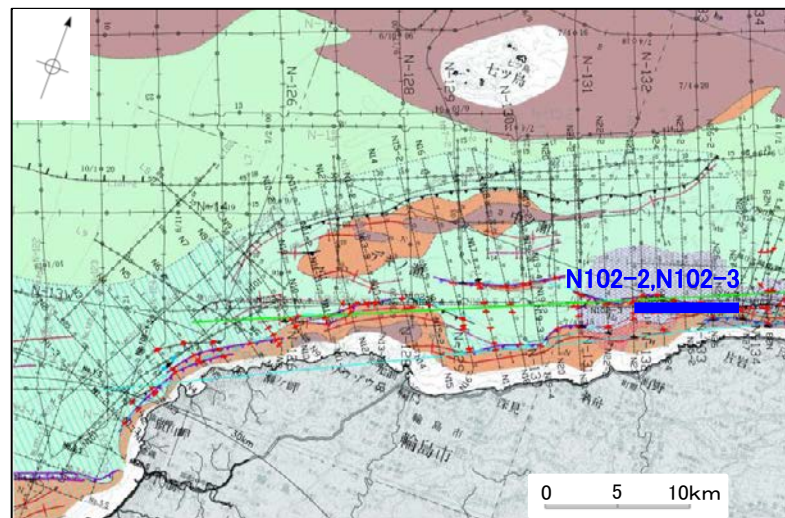
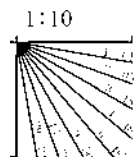
←WSW

ENE→



約1km

地質時代		地層名	
第四紀	完新世	A層	A層
	後期	B層	B層
		B層	B層
	中期	B層	B層
前期	C層	C層	
第三紀	鮮新世	C層	C層
	中新世	D層	D層
古第三紀		D層	D層
先第三紀		D層	D層

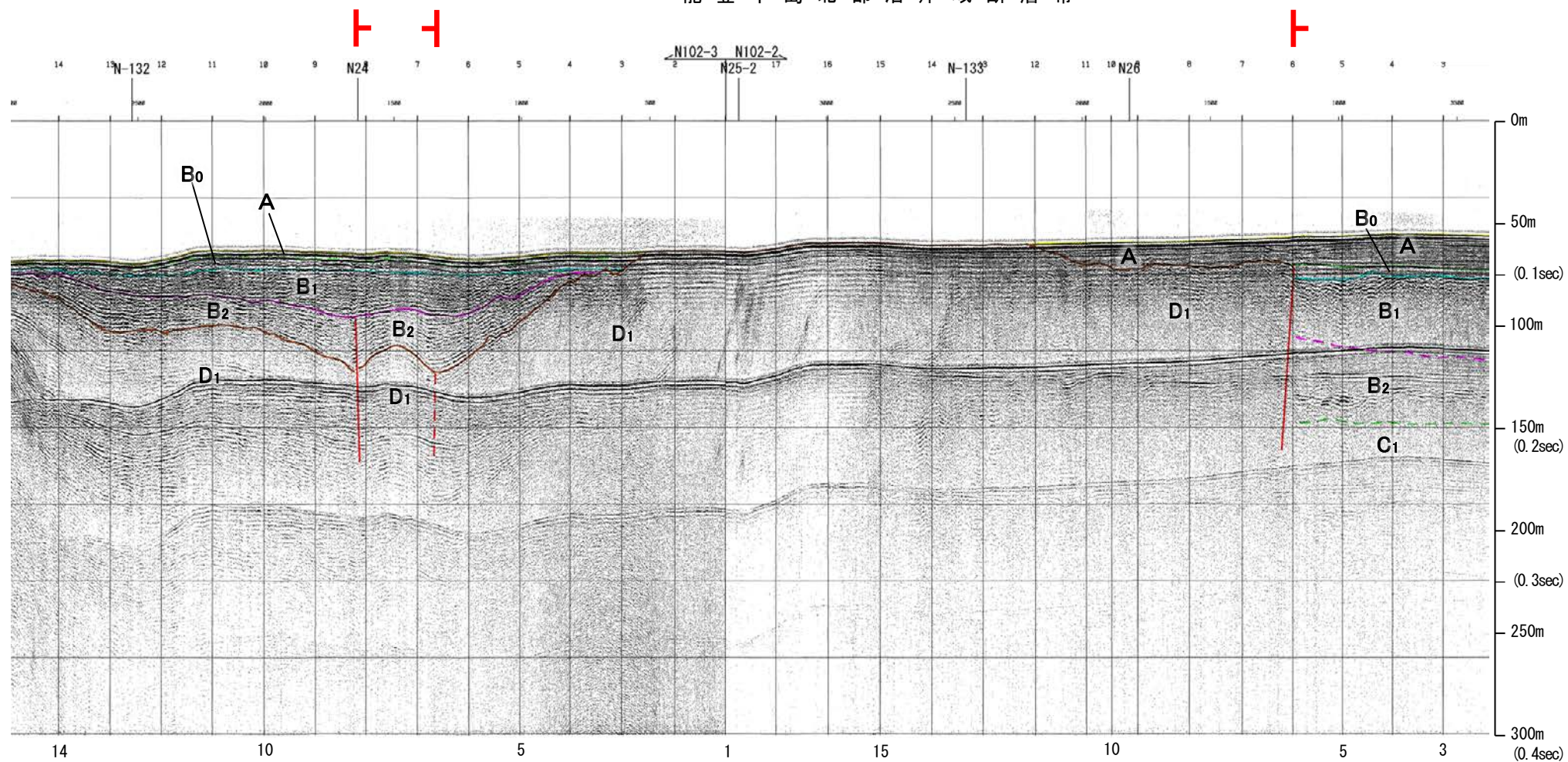


産総研ブーマー N102-2,N102-3

←WSW

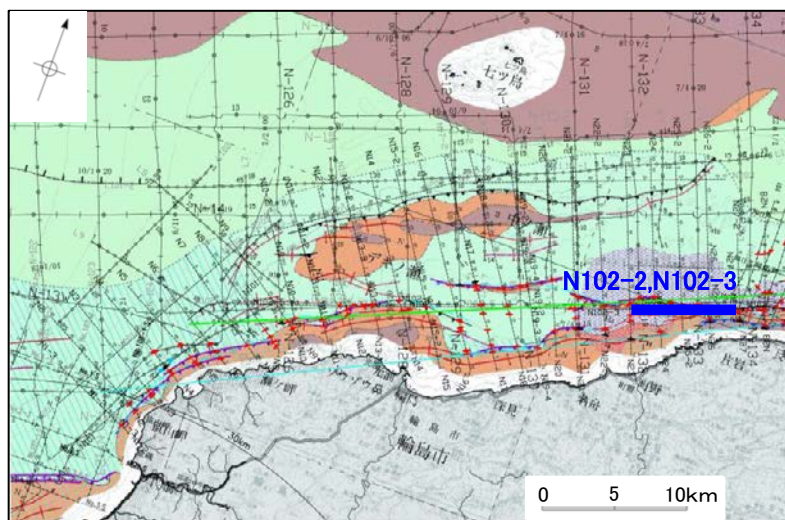
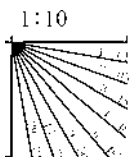
ENE→

能登半島北部沿岸域断層帯



約1km

地質時代		地層名	
第四紀	完新世	A層	A層
	後期	B層	B層
		B層	B層
	中期	B層	B層
前期	C層	C層	
第三紀	鮮新世	C層	C層
	中新世	D層	D層
古第三紀		D層	D層
先第三紀		D層	D層

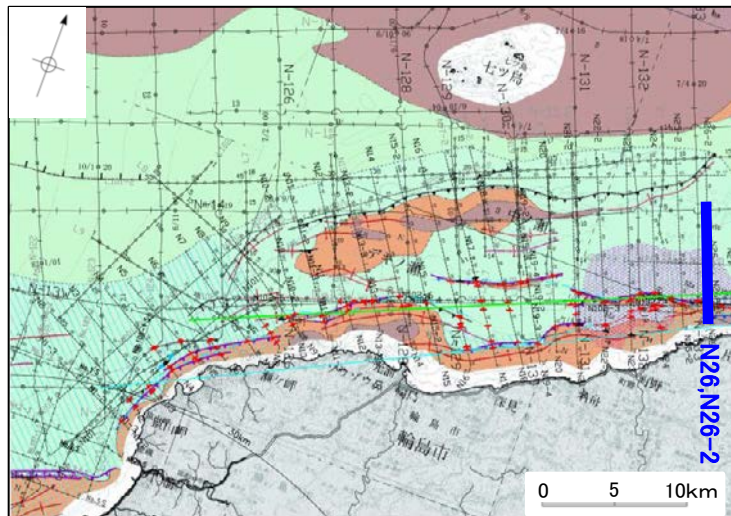
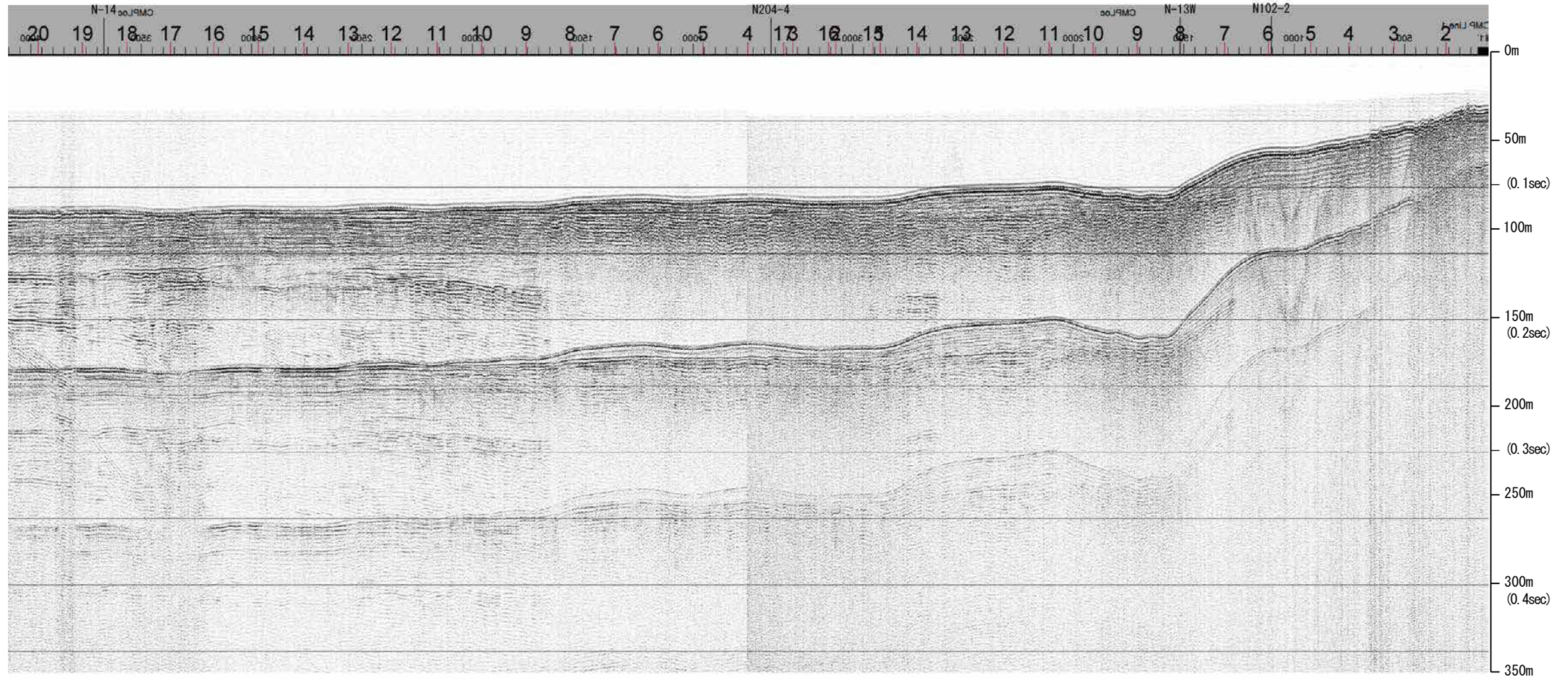


※この図面は、産業技術総合研究所の海上音波探査の記録を北陸電力が独自に解析・作成したものである

産総研ブーマー N26,N26-2

←NNW

SSE→



約1km

地質時代		地層名	
第四紀	完新世	A層	A層
		B層	B層
	更新世	Q層	B層
		B層	B層
鮮新世	C層	C層	
	C層	C層	
中新世	D層	D層	
	D層	D層	
古第三紀		D層	
先第三紀		D層	

