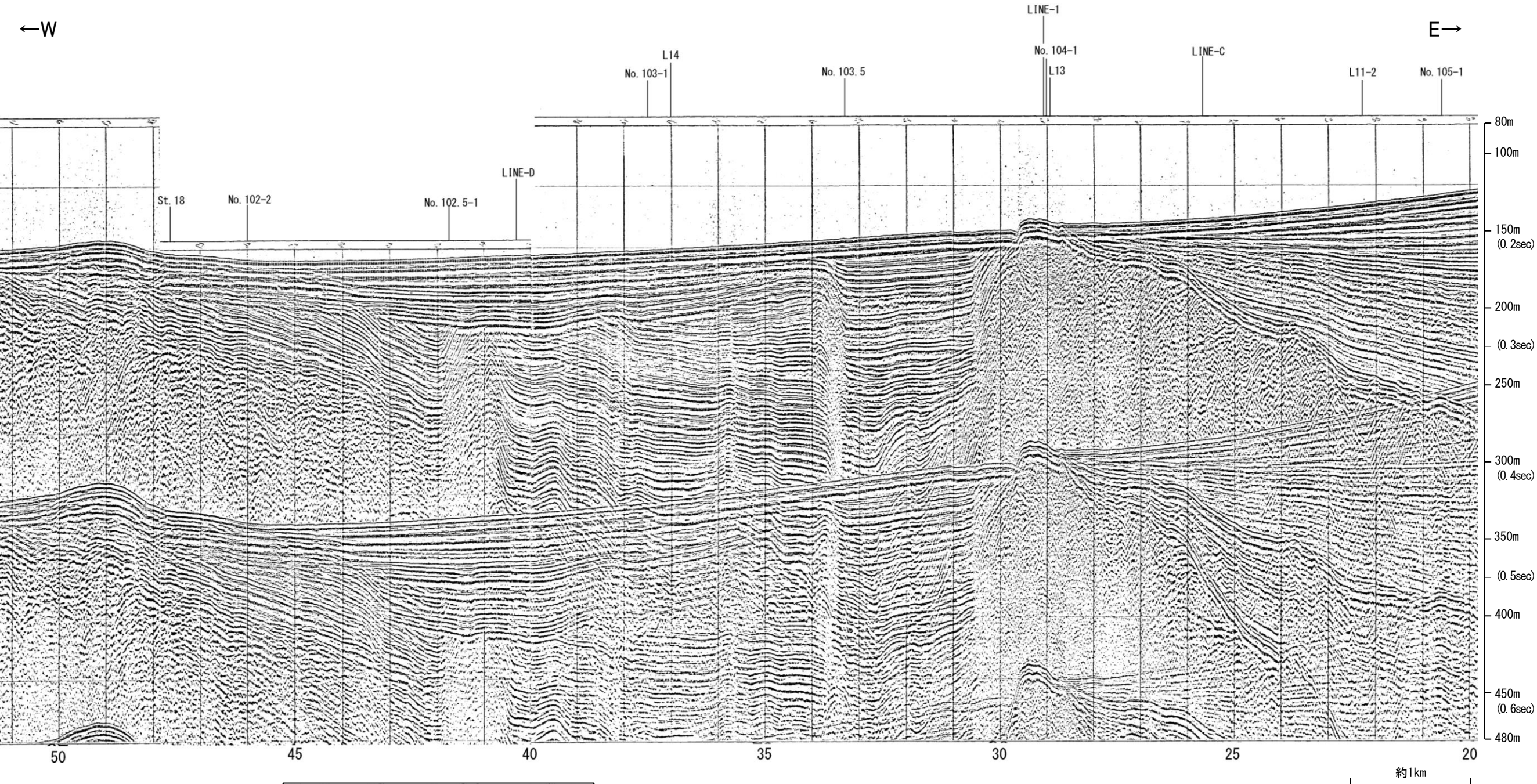
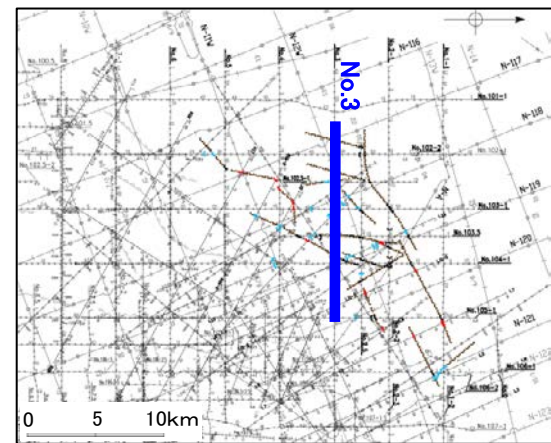
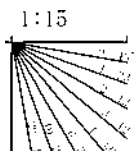


北陸電カスパーカー No.3

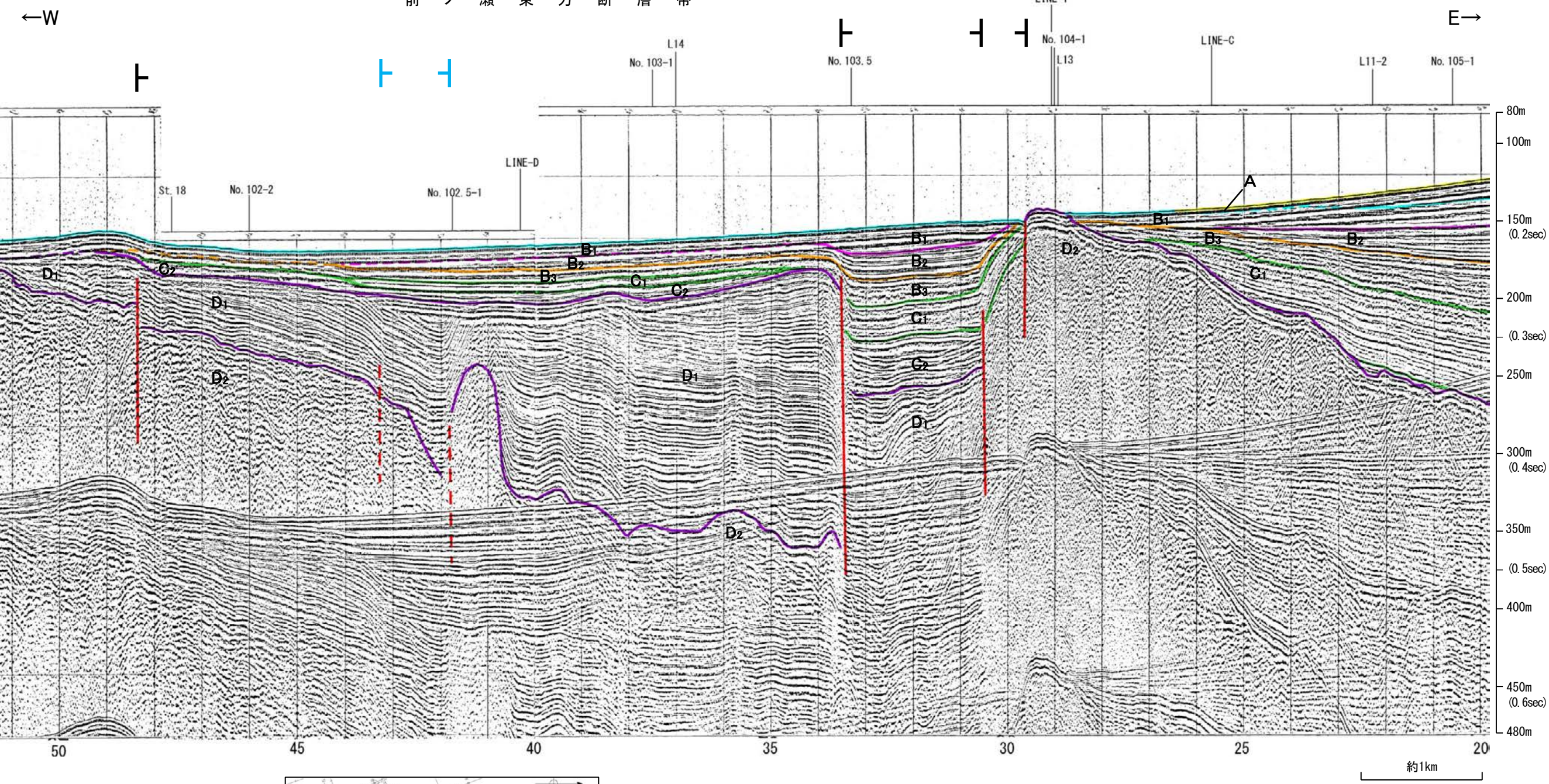


| 地質時代 | | 地層名 | |
|------|-----|-----|----|
| 第四紀 | 完新世 | A層 | |
| | 更新世 | 後期 | B層 |
| | | 中期 | B層 |
| | | 前期 | B層 |
| | 第三紀 | 鮮新世 | C層 |
| 中新世 | | C層 | |
| 古第三紀 | | D層 | |
| 先第三紀 | | D層 | |

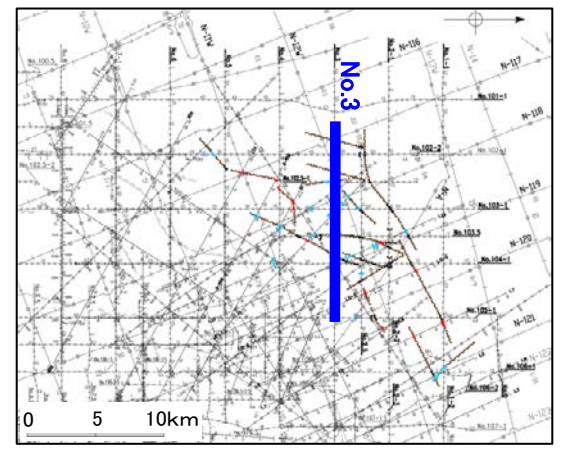
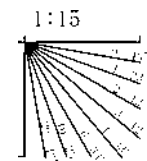


北陸電カスパーカー No.3

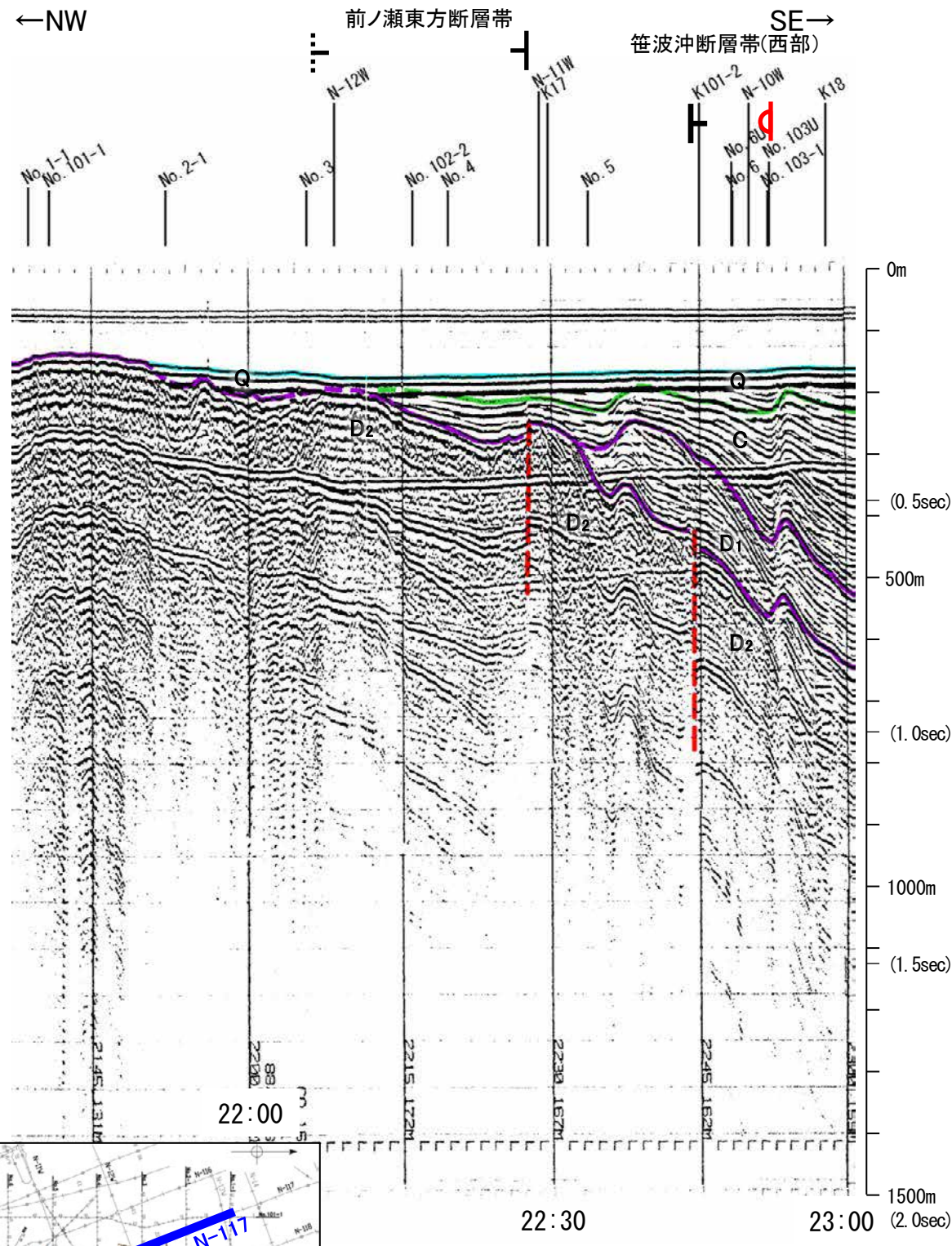
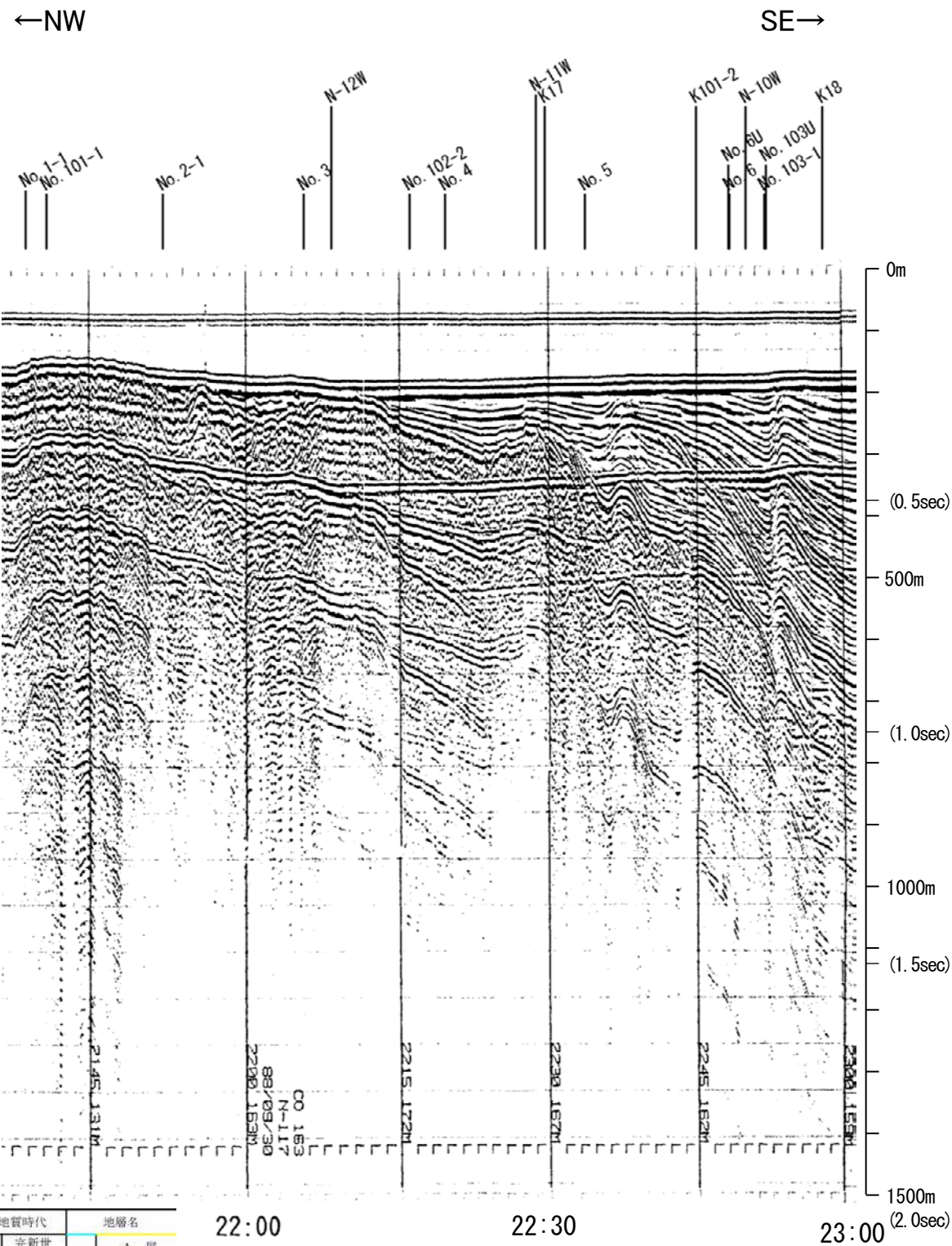
前ノ瀬東方断層帯



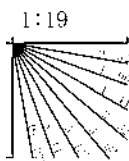
| 地質時代 | | 地層名 | |
|------|------------------|------------------|------------------|
| 第四紀 | 完新世 | A層 | |
| | 更新世 | 後期 | B ₁ 層 |
| | | 中期 | B ₂ 層 |
| | | 前期 | B ₃ 層 |
| | 第三紀 | 鮮新世 | C ₁ 層 |
| 中新世 | | C ₂ 層 | |
| 古第三紀 | | D ₁ 層 | |
| 先第三紀 | D ₂ 層 | | |



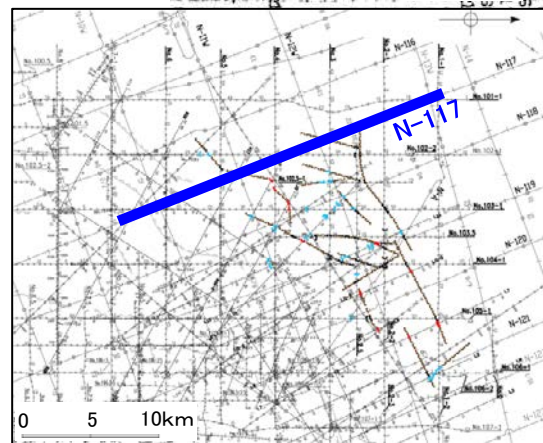
地質調査所エアガン N-117





| 地質時代 | 地層名 | |
|------|------|----|
| 第四紀 | 完新世 | A層 |
| | 後期 | B層 |
| | | B層 |
| | 中期 | B層 |
| | 前期 | C層 |
| 第三紀 | 鮮新世 | C層 |
| | 中新世 | D層 |
| | 古第三紀 | D層 |
| 先第三紀 | D層 | |



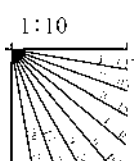
この図面は、地質調査所(現 産業技術総合研究所)の海上音波探査の記録を北陸電力が独自に解析・作成したものである



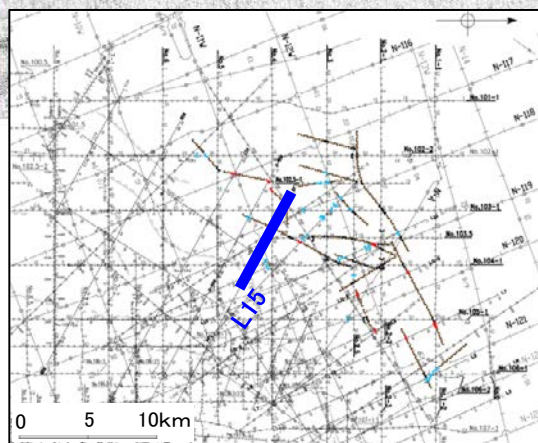
産総研ブーマー L15



| 地質時代 | | 地層名 | |
|------|-----|------------------|------------------|
| 第四紀 | 完新世 | A層 | |
| | 更新世 | 後期 | B ₁ 層 |
| | | 中期 | B ₂ 層 |
| | | 前期 | B ₃ 層 |
| | 第三紀 | 鮮新世 | C層 |
| 中新世 | | D ₁ 層 | |
| 古第三紀 | | D ₂ 層 | |
| 先第三紀 | D層 | | |



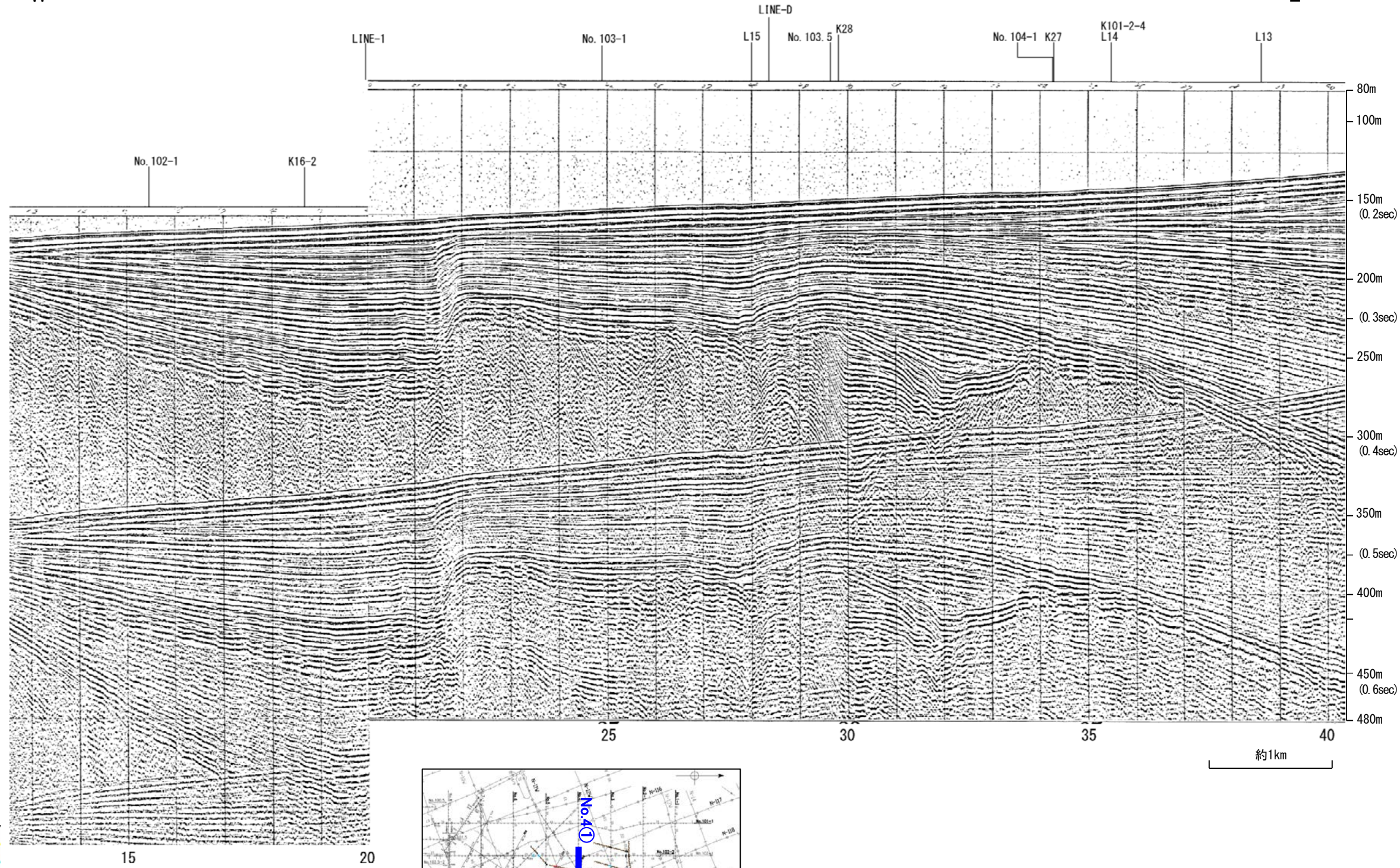
※この図面は、産業技術総合研究所の海上音波探査の記録を北陸電力が独自に解析・作成したものである



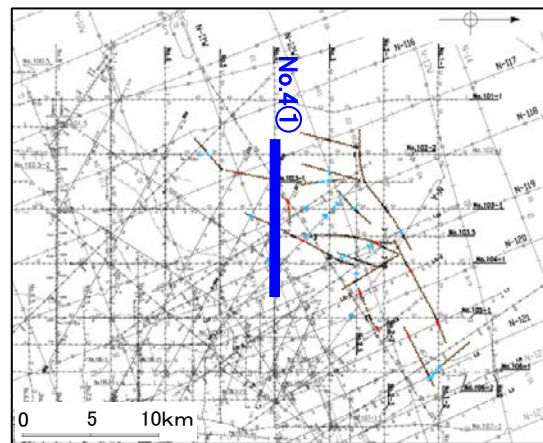
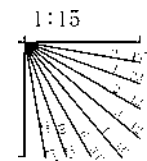
北陸電カスパーカー No.4①

←W

E→



| 地質時代 | | 地層名 | |
|------|-----|-----|----|
| 第四紀 | 完新世 | A層 | |
| | 更新世 | 後期 | B層 |
| | | 中期 | B層 |
| | | 前期 | B層 |
| | 第三紀 | 鮮新世 | C層 |
| 中新世 | | C層 | |
| 古第三紀 | | D層 | |
| 先第三紀 | | D層 | |

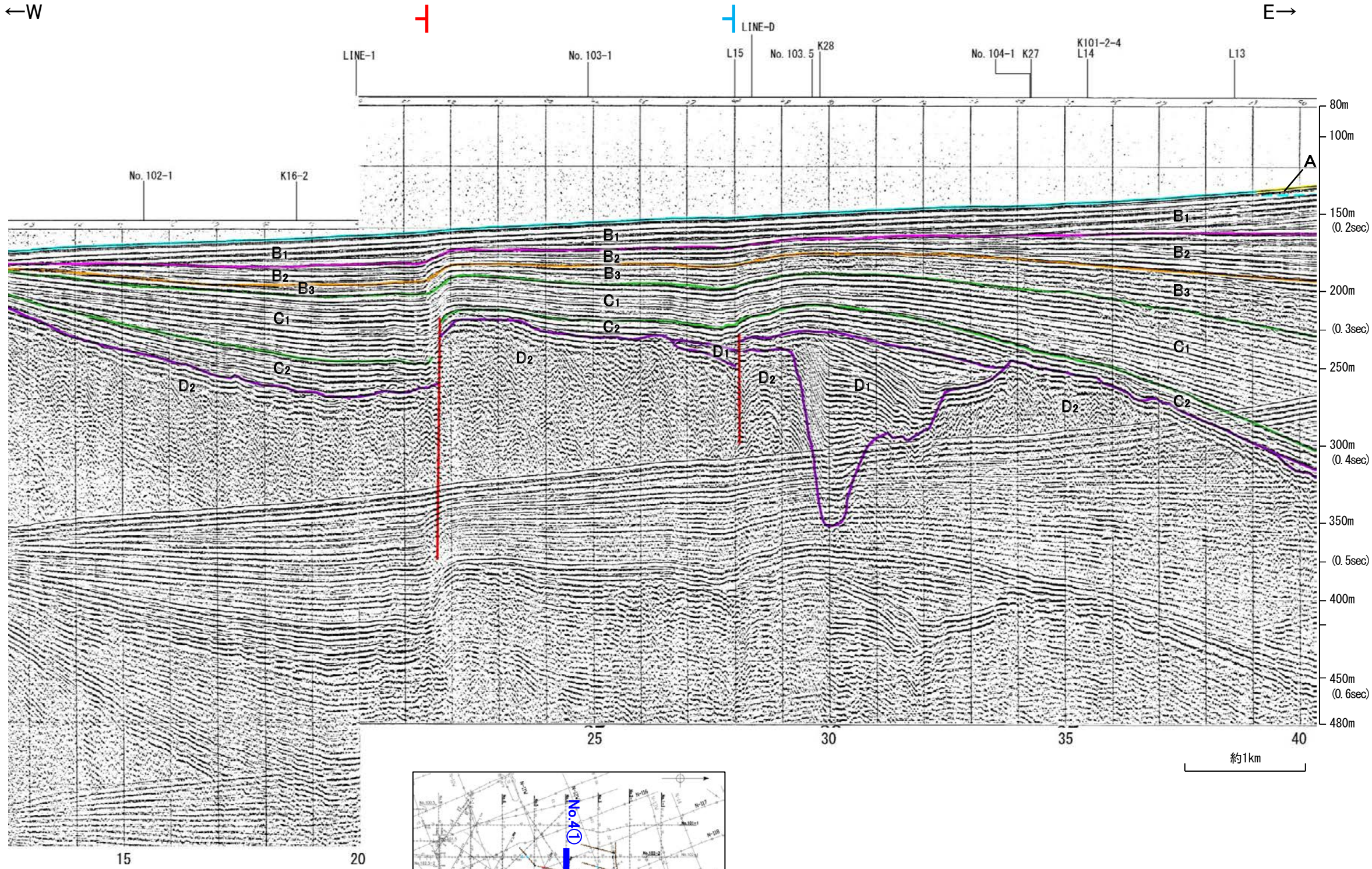


北陸電カスパーカー No.4①

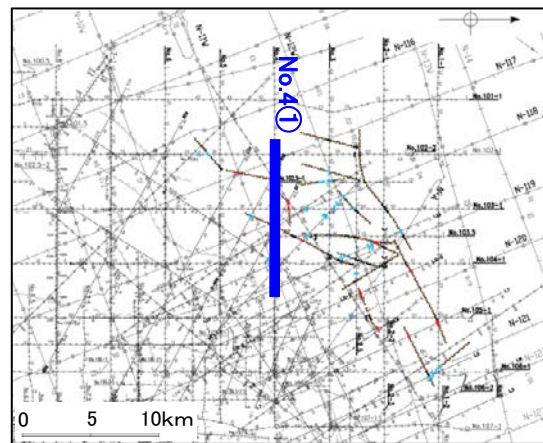
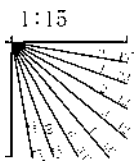
前ノ瀬東方断層帯

←W

E→

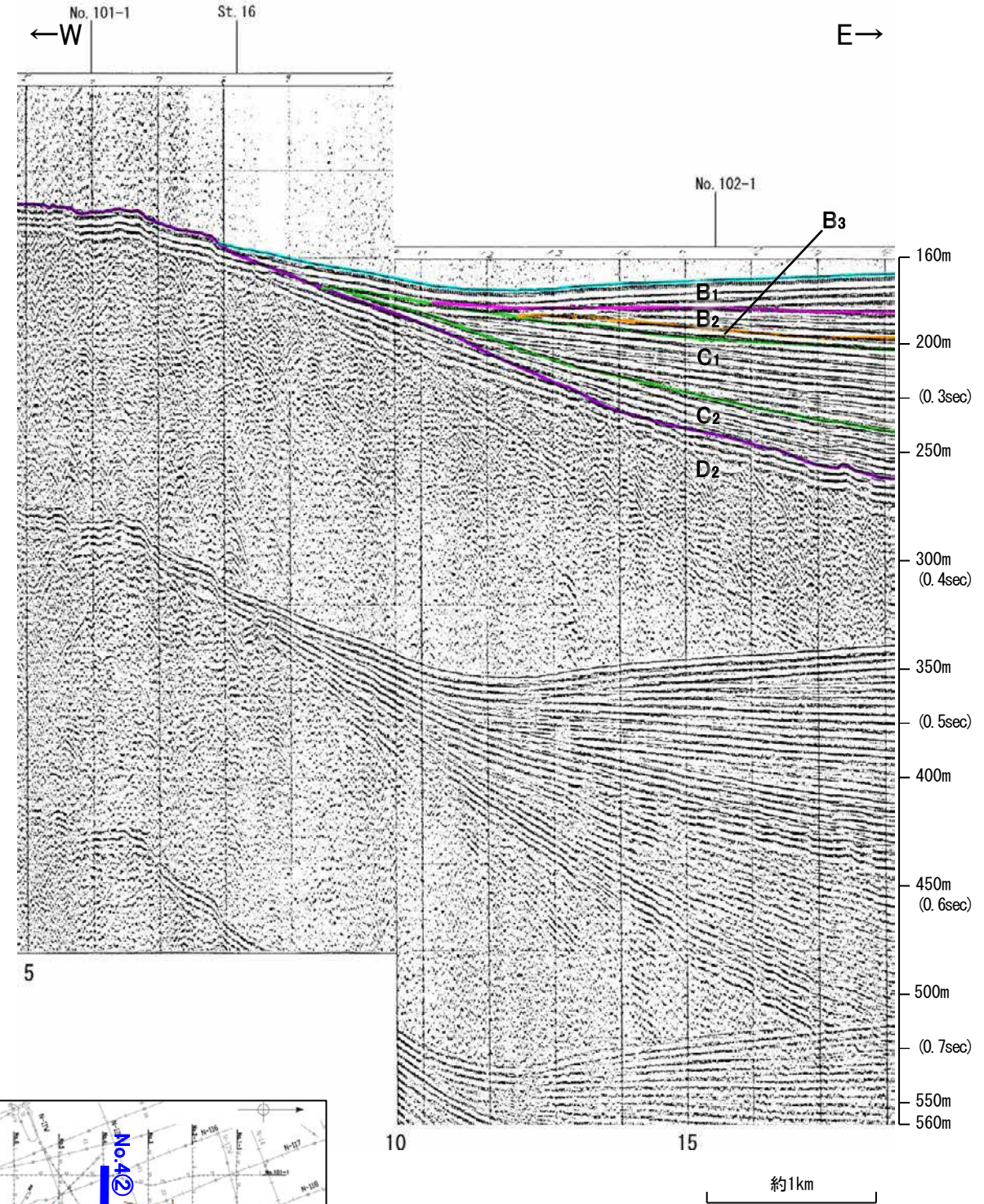
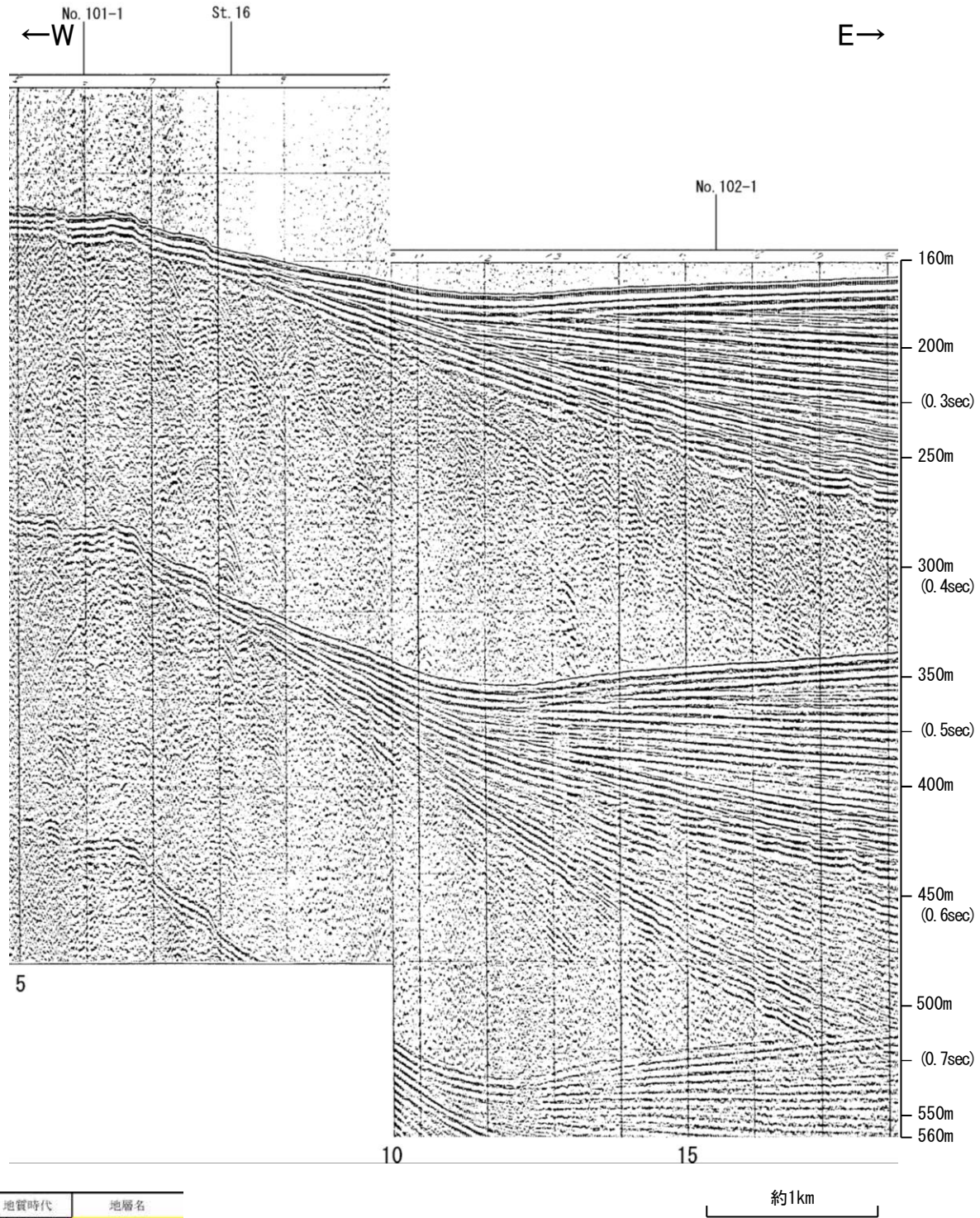


| 地質時代 | | 地層名 | |
|------|-----|-----|------------------|
| 第四紀 | 完新世 | A層 | |
| | 更新世 | 後期 | B ₁ 層 |
| | | 中期 | B ₂ 層 |
| | | 前期 | B ₃ 層 |
| | 第三紀 | 鮮新世 | C層 |
| 中新世 | | D層 | |
| 古第三紀 | | D層 | |
| 先第三紀 | D層 | | |

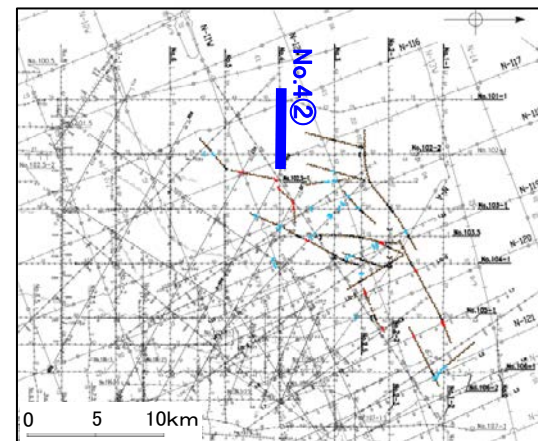
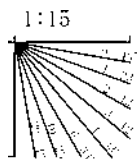


北陸電カスパーカー No.4②

第1144回審査会合以降に追加したデータ



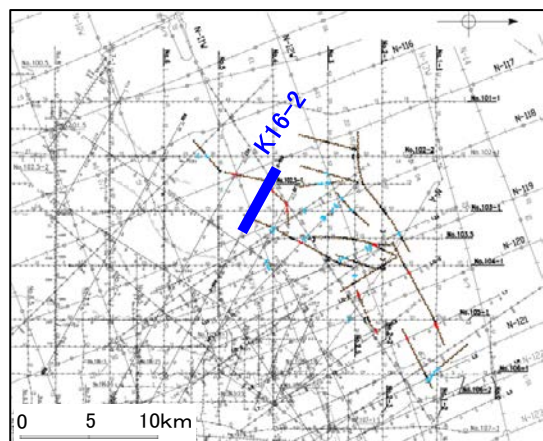
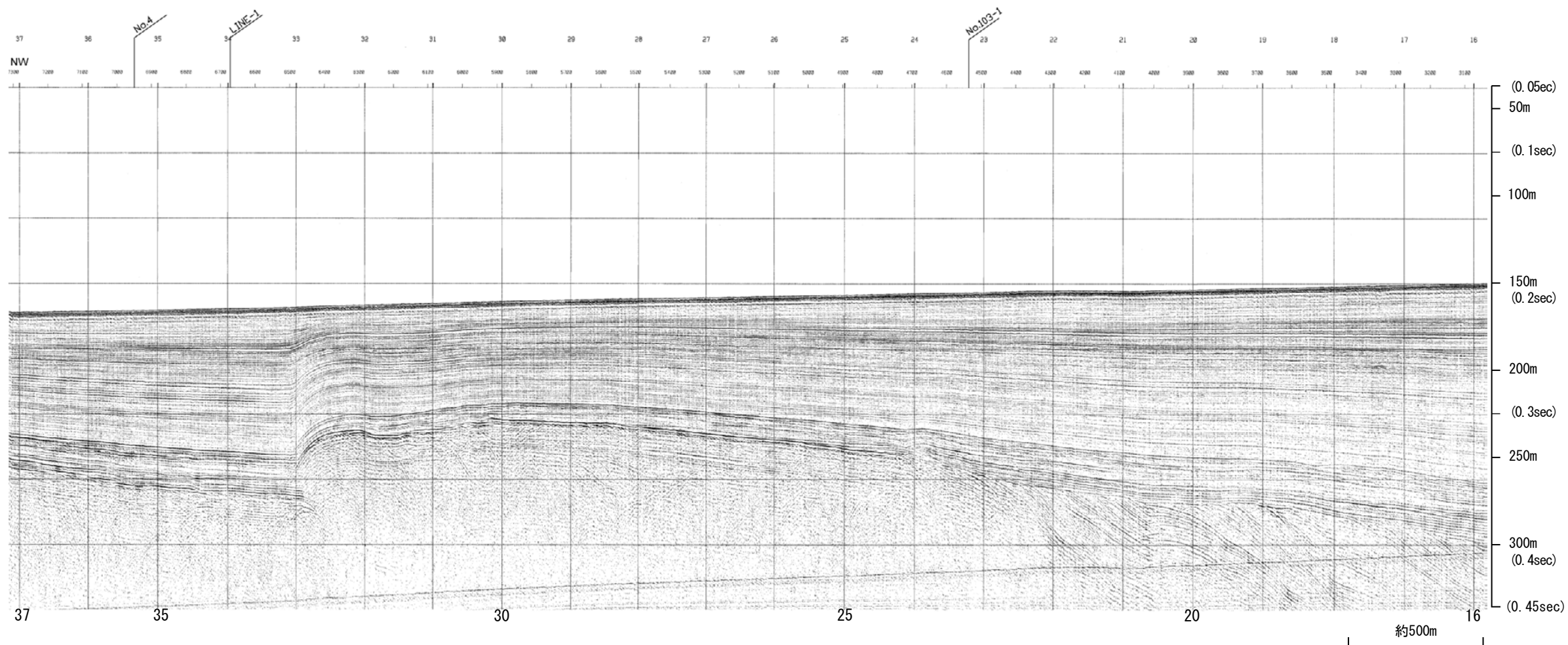
| 地質時代 | | 地層名 | |
|------|------------------|------------------|------------------|
| 第四紀 | 完新世 | A層 | |
| | 更新世 | 後期 | B ₁ 層 |
| | | 中期 | B ₂ 層 |
| | | 前期 | B ₃ 層 |
| | 第三紀 | 鮮新世 | C ₁ 層 |
| 中新世 | | C ₂ 層 | |
| 古第三紀 | | D ₁ 層 | |
| 先第三紀 | D ₂ 層 | | |



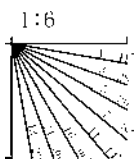
地震研ブーマー K16-2

←NW

SE→



| 地質時代 | | 地層名 |
|--------|---------|-------|
| 第四紀 | 更新世 | A層 |
| | 更新世 | 後期 B層 |
| | | 中期 B層 |
| | | 前期 B層 |
| | 更新世 | C層 |
| 鮮新世 C層 | | |
| 新第三紀 | 中新世 D層 | |
| | 古第三紀 D層 | |
| 先第三紀 | D層 | |

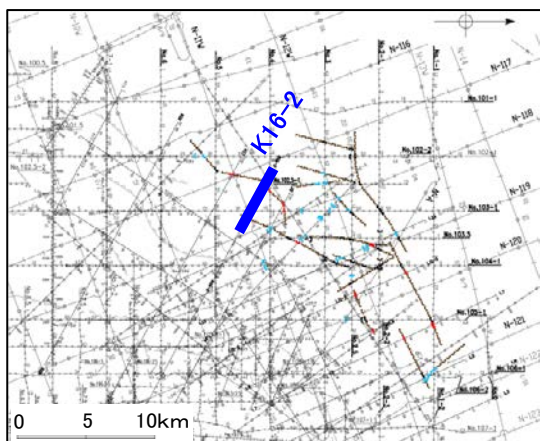
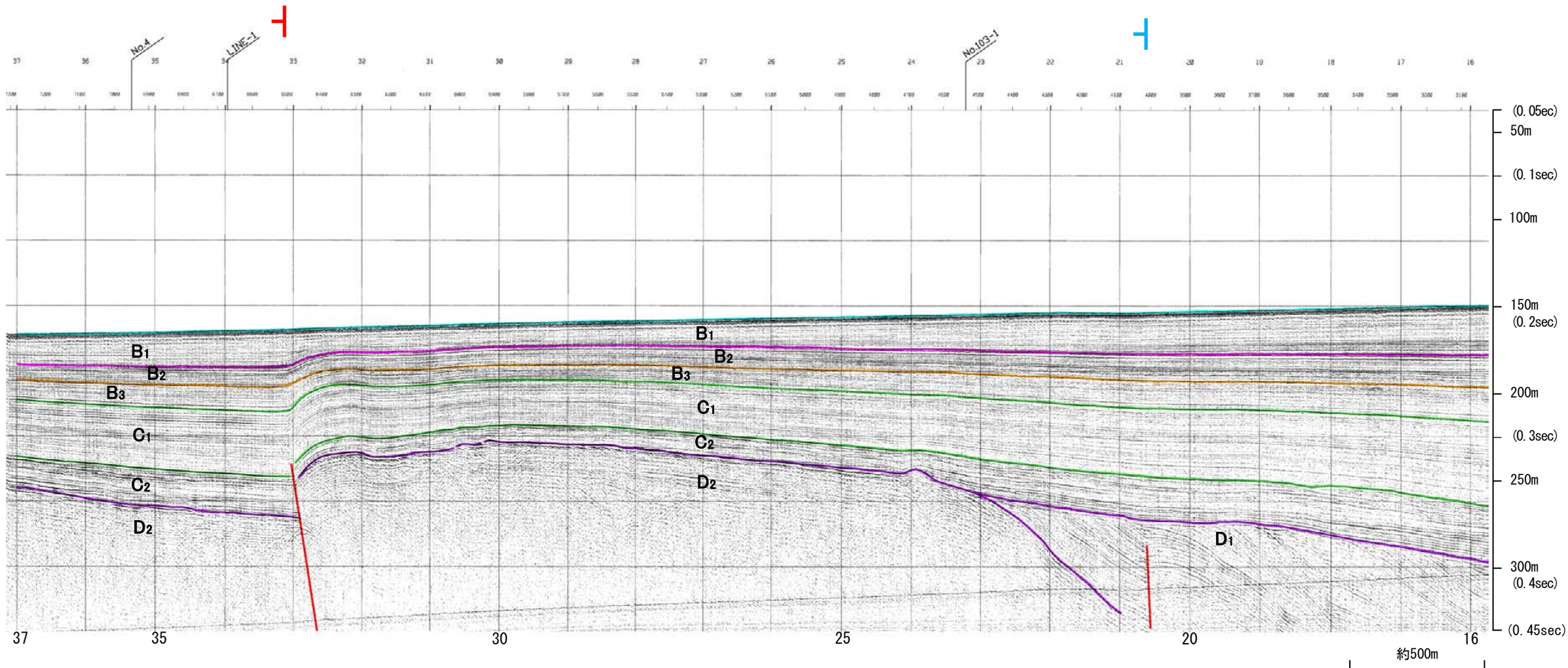


地震研ブーマー K16-2

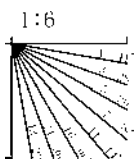
←NW

SE→

前ノ瀬東方断層帯



| 地質時代 | | 地層名 | |
|------|------|------------------|------------------|
| 第四紀 | 完新世 | A層 | |
| | 更新世 | 後期 | B ₁ 層 |
| | | 中期 | B ₂ 層 |
| | | | B ₃ 層 |
| | 前期 | C ₁ 層 | |
| 第三紀 | 鮮新世 | C ₂ 層 | |
| | 中新世 | D ₁ 層 | |
| | 古第三紀 | D ₂ 層 | |
| 先第三紀 | | D ₂ 層 | |

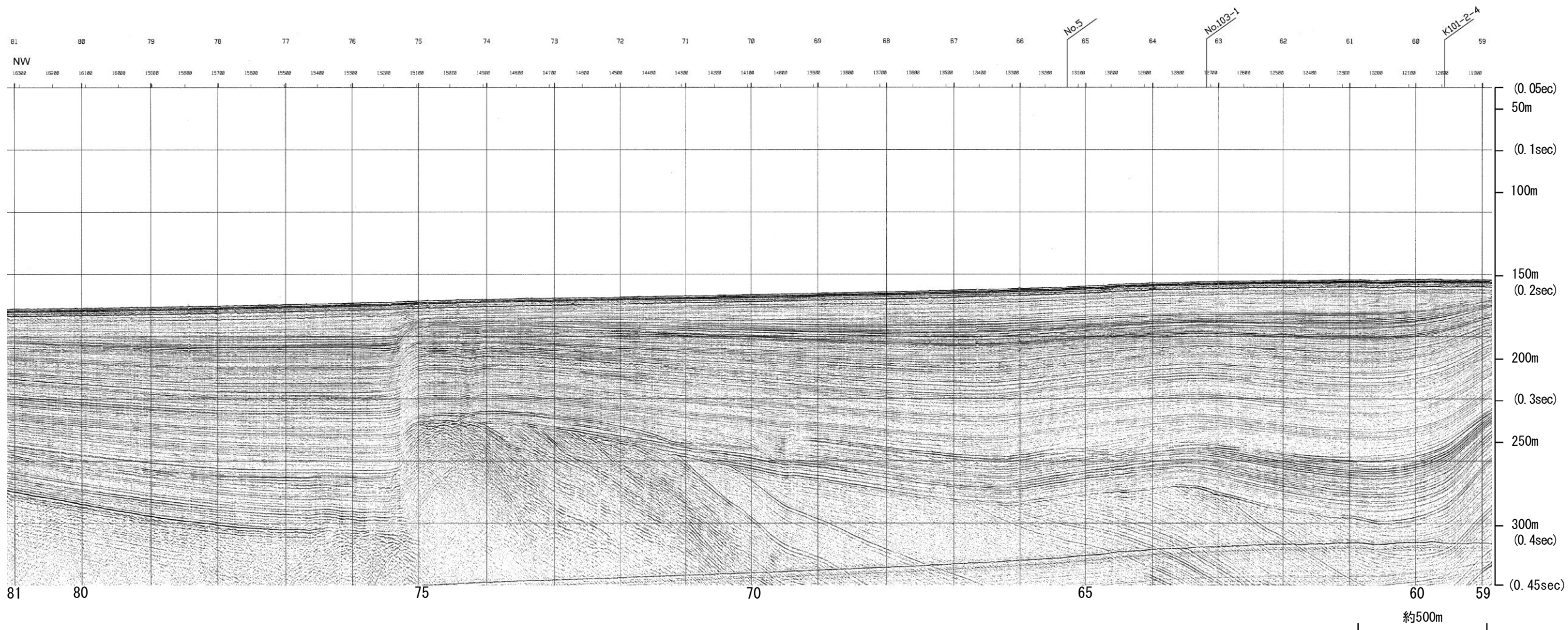


※この図面は東京大学地震研究所の海上音波探査の記録を北陸電力が独自に解析・作成したものである

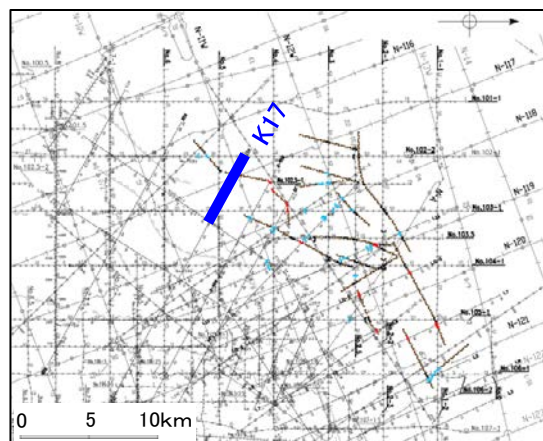
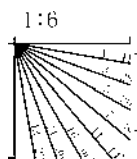
地震研ブーマー K17

←NW

SE→



| 地質時代 | | 地層名 | |
|------|-----|-----|----|
| 第四紀 | 完新世 | A層 | |
| | 更新世 | 後期 | B層 |
| | | 中期 | B層 |
| | | 前期 | B層 |
| | 第三紀 | 鮮新世 | C層 |
| 中新世 | | C層 | |
| 古第三紀 | | D層 | |
| 先第三紀 | D層 | | |

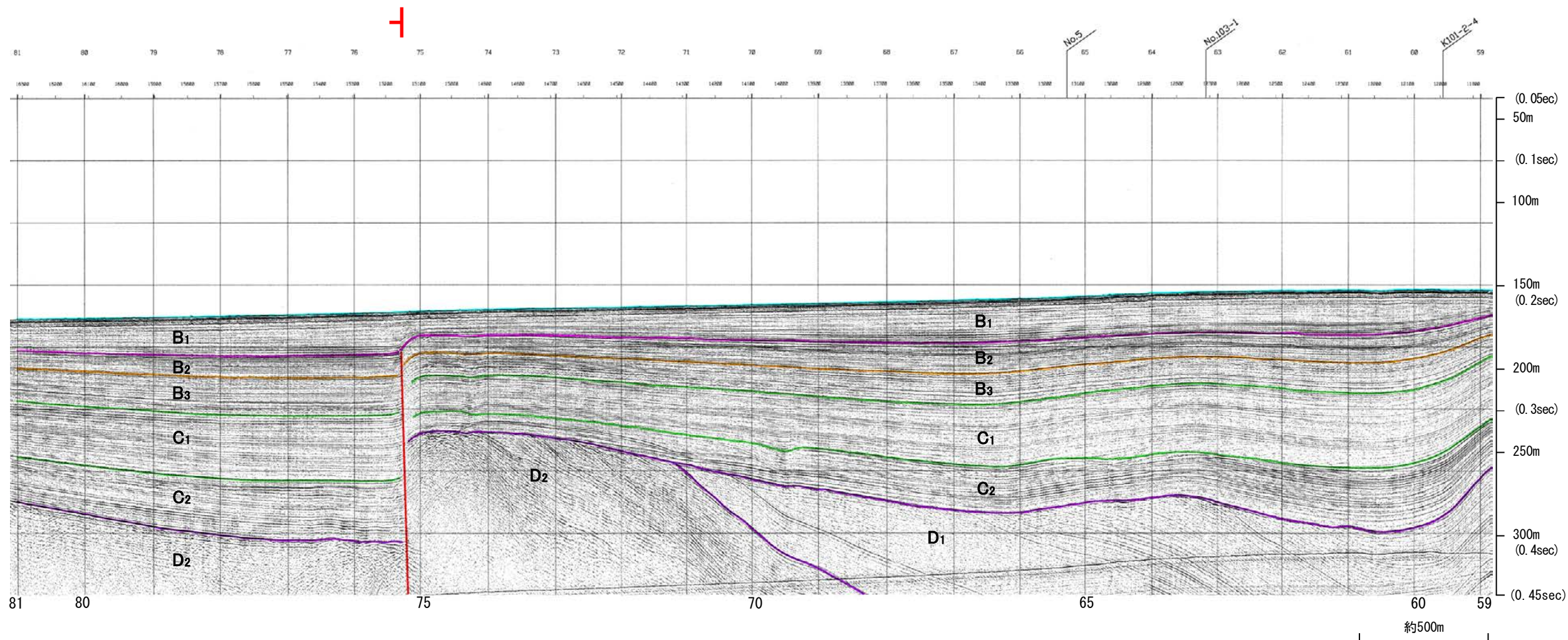


地震研ブーマー K17

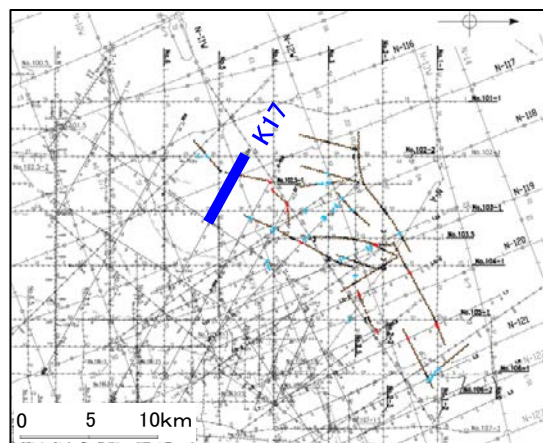
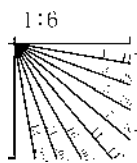
←NW

SE→

前ノ瀬東方断層帯

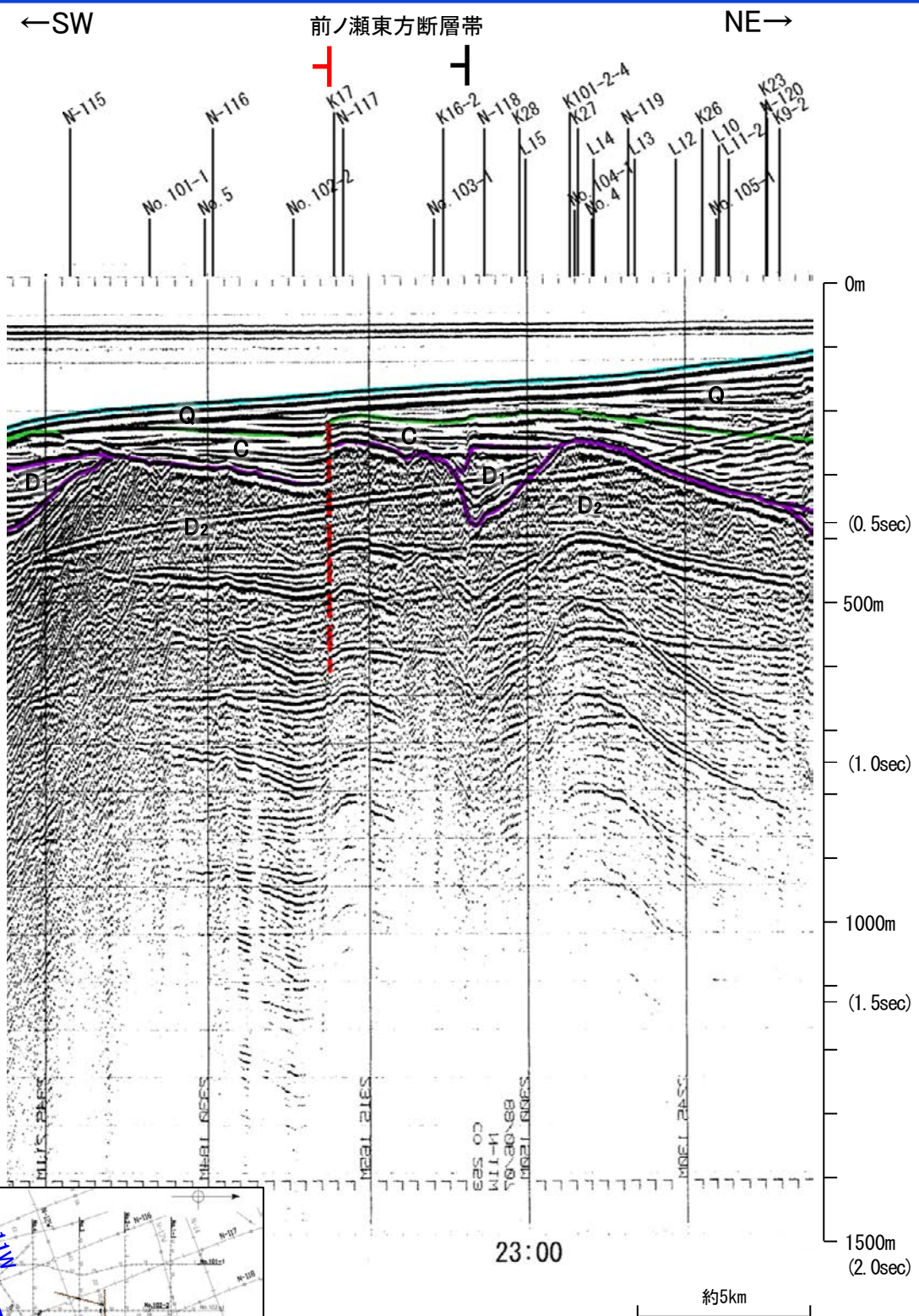
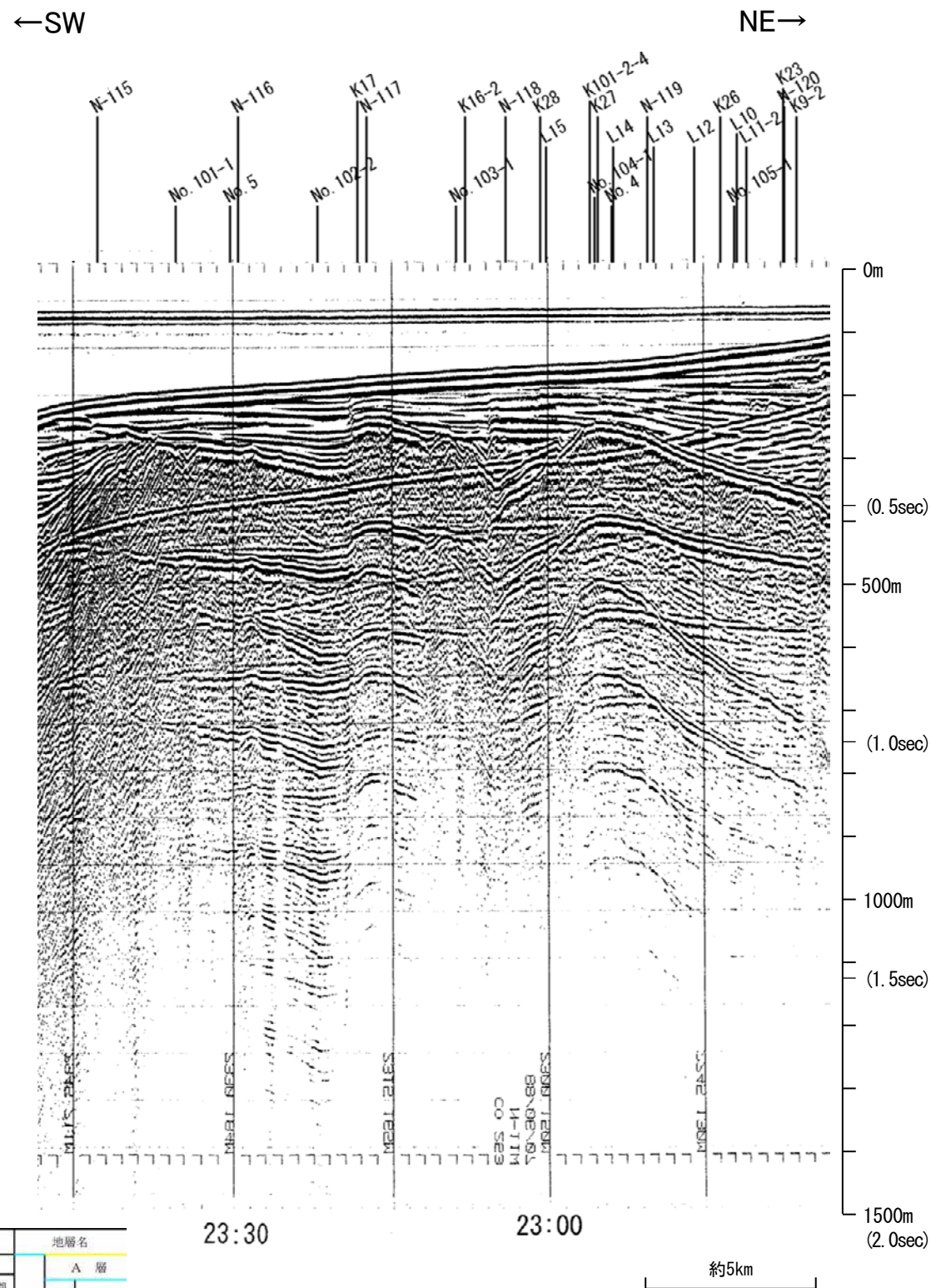


| 地質時代 | | 地層名 | |
|------|------------------|------------------|------------------|
| 第四紀 | 完新世 | A層 | |
| | 更新世 | 後期 | B ₁ 層 |
| | | 中期 | B ₂ 層 |
| | | 前期 | B ₃ 層 |
| | 第三紀 | 鮮新世 | C ₁ 層 |
| 中新世 | | C ₂ 層 | |
| 古第三紀 | | D ₁ 層 | |
| 先第三紀 | D ₂ 層 | | |

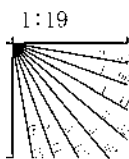


※この図面は東京大学地震研究所の海上音波探査の記録を北陸電力が独自に解析・作成したものである

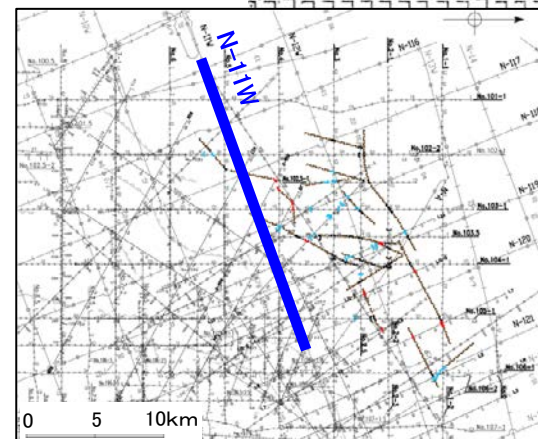
地質調査所エアガン N-11W



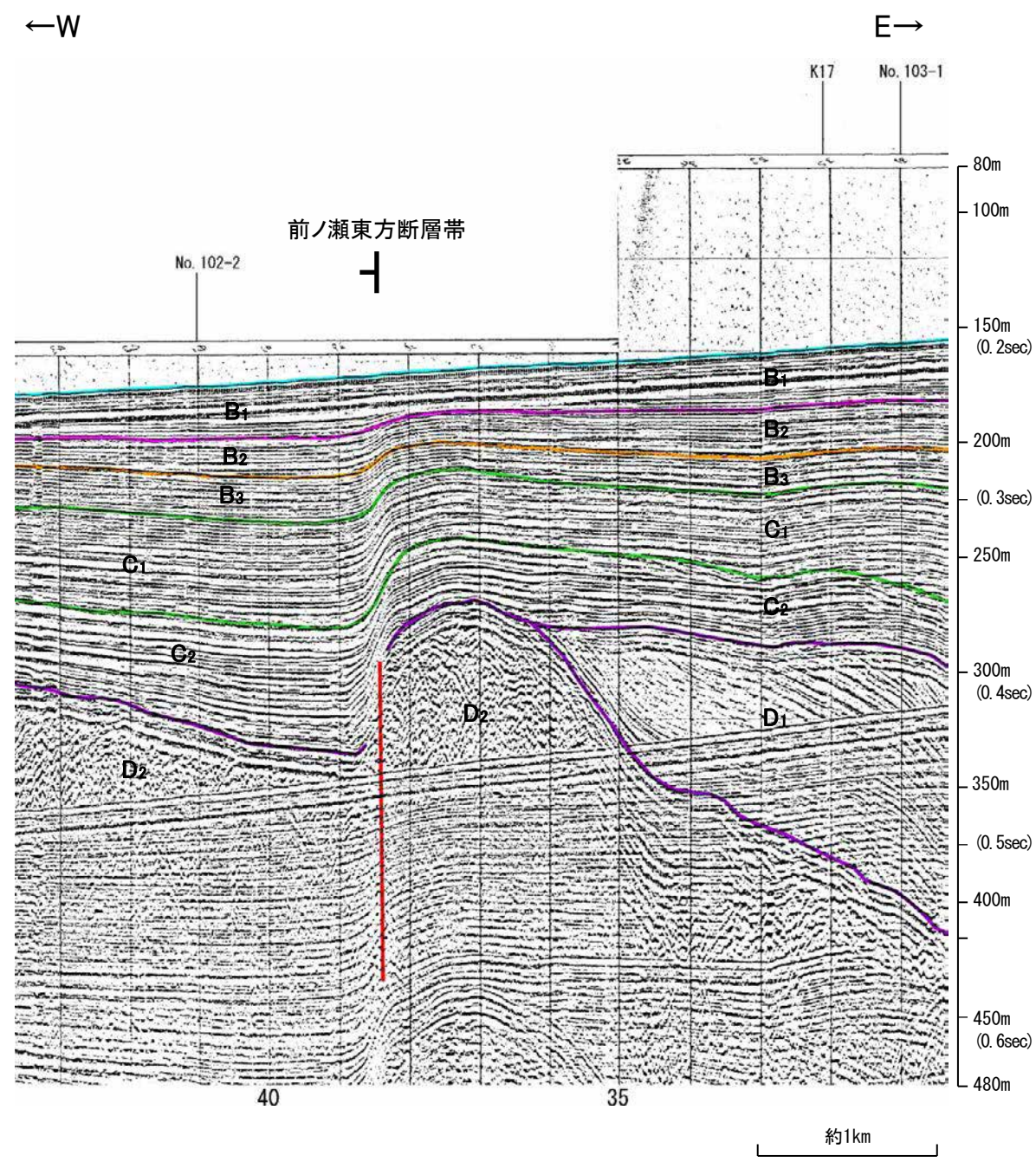
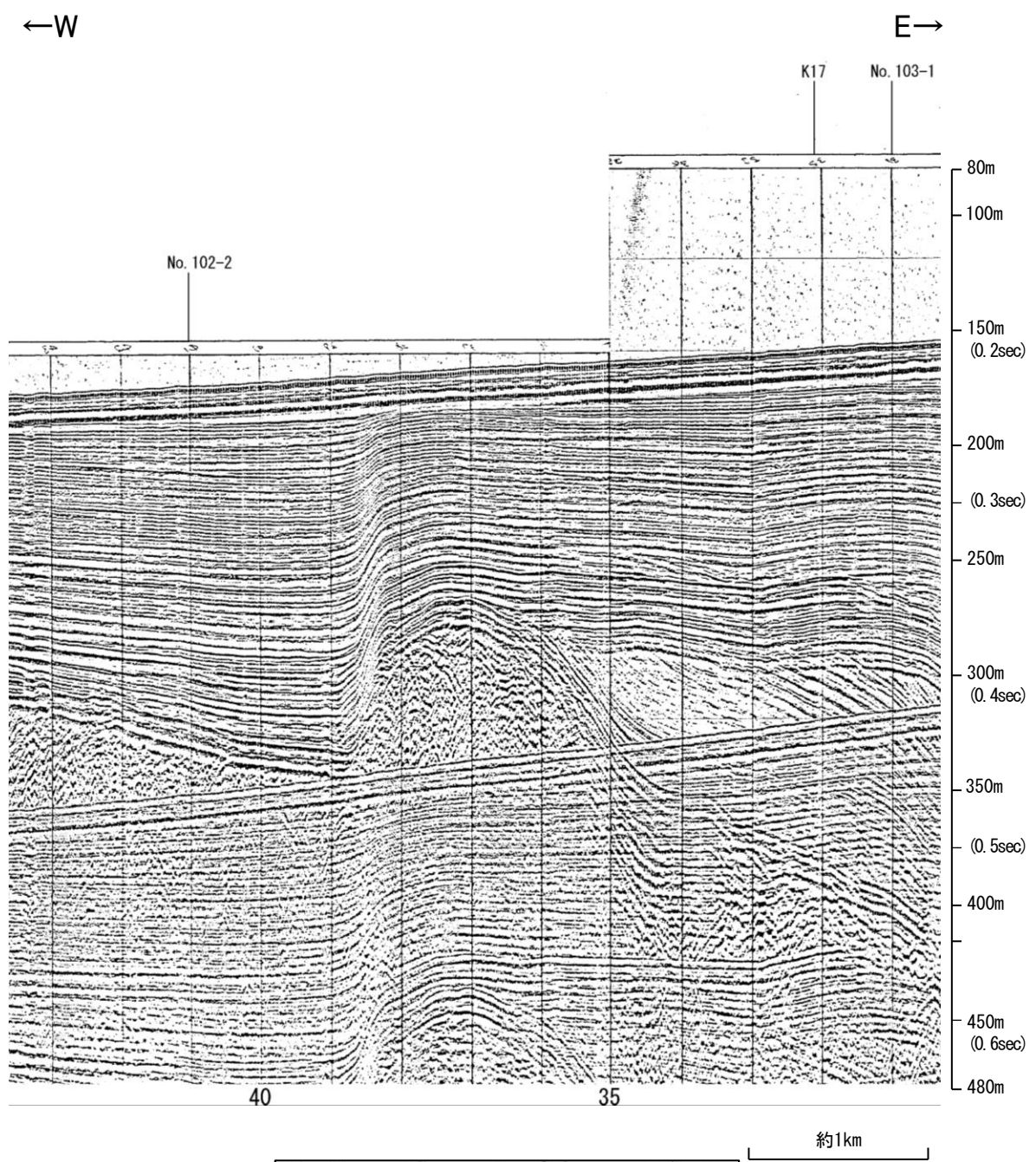
| 地質時代 | | 地層名 | |
|------|------|-----|----|
| 第四紀 | 完新世 | Q層 | A層 |
| | 後期 | | B層 |
| | 更新世 | B層 | B層 |
| | 中期 | | B層 |
| 前期 | C層 | C層 | |
| 第三紀 | 鮮新世 | D層 | D層 |
| | 中新世 | D層 | D層 |
| | 古第三紀 | D層 | D層 |
| 先第三紀 | | D層 | D層 |



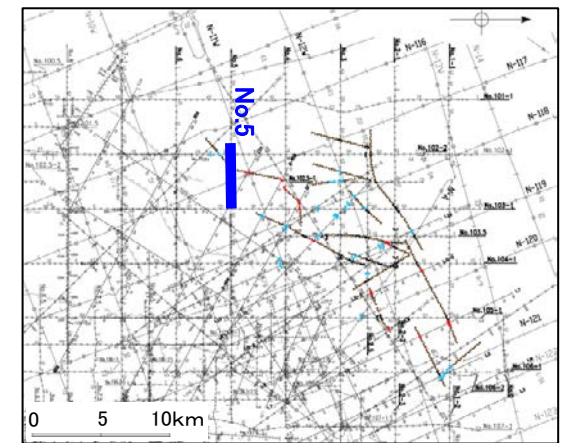
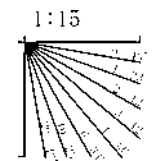
・この図面は、地質調査所(現 産業技術総合研究所)の海上音波探査の記録を北陸電力が独自に解析・作成したものである





北陸電カスパーカー No.5



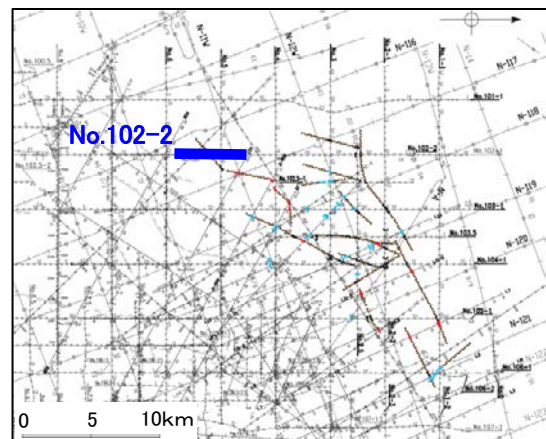
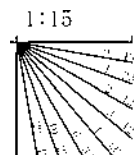
| 地質時代 | | 地層名 | |
|------|------|------------------|------------------|
| 第四紀 | 完新世 | A層 | |
| | 更新世 | 後期 | B ₁ 層 |
| | | 中期 | B ₂ 層 |
| | | 前期 | B ₃ 層 |
| 第三紀 | 鮮新世 | C ₁ 層 | |
| | 中新世 | C ₂ 層 | |
| | 古第三紀 | D ₁ 層 | |
| 先第三紀 | | D ₂ 層 | |



北陸電カスパーカー No.102-2

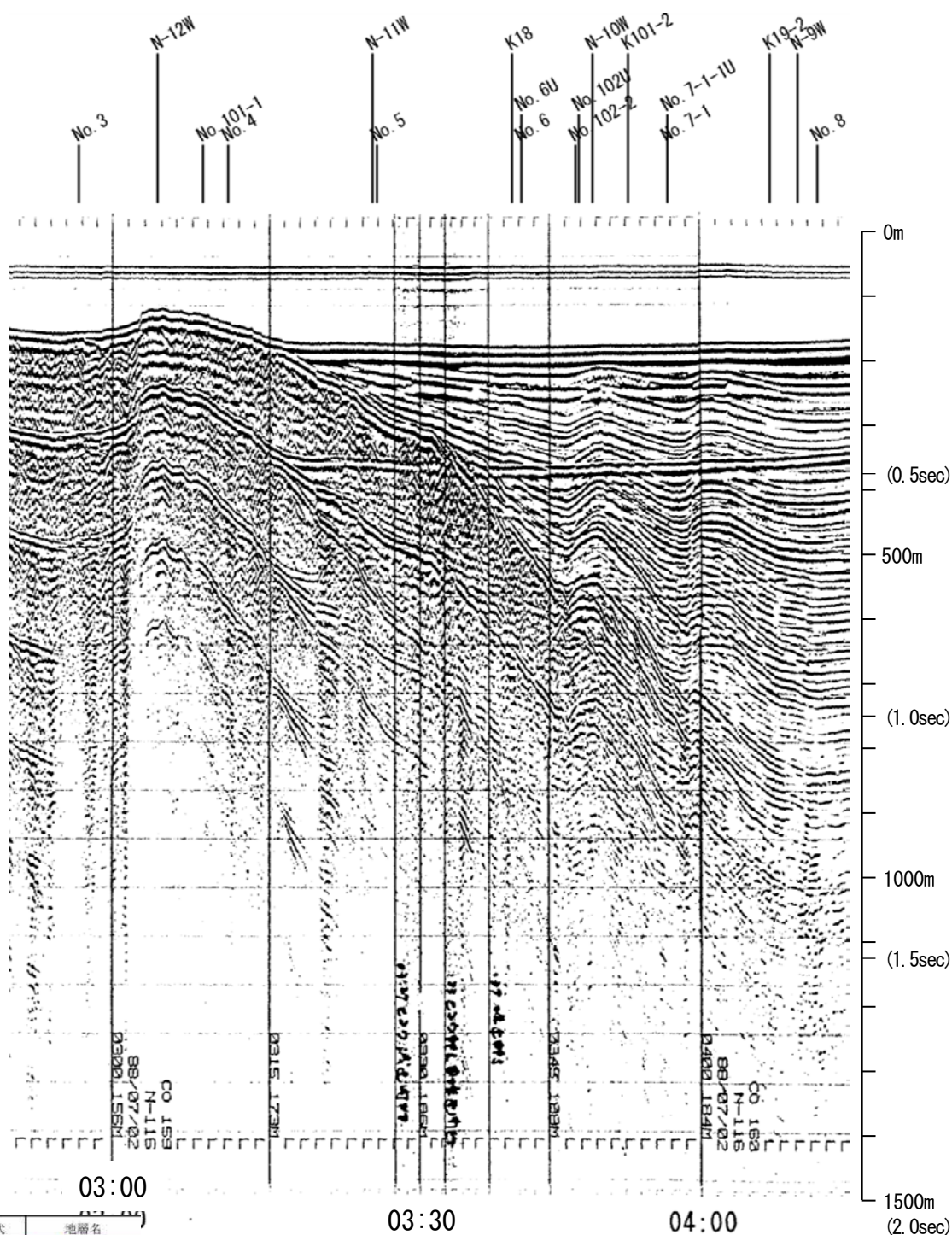


| 地質時代 | | 地層名 | |
|------|-----|------------------|------------------|
| 第四紀 | 完新世 | A層 | |
| | | 後期 | B ₁ 層 |
| | 更新世 | 中期 | B層 |
| | | | B ₂ 層 |
| | | | B ₃ 層 |
| 前期 | C層 | | |
| 第三紀 | 鮮新世 | C ₁ 層 | |
| | 中新世 | C層 | |
| | | D層 | |
| 古第三紀 | D層 | | |
| 先第三紀 | D層 | | |

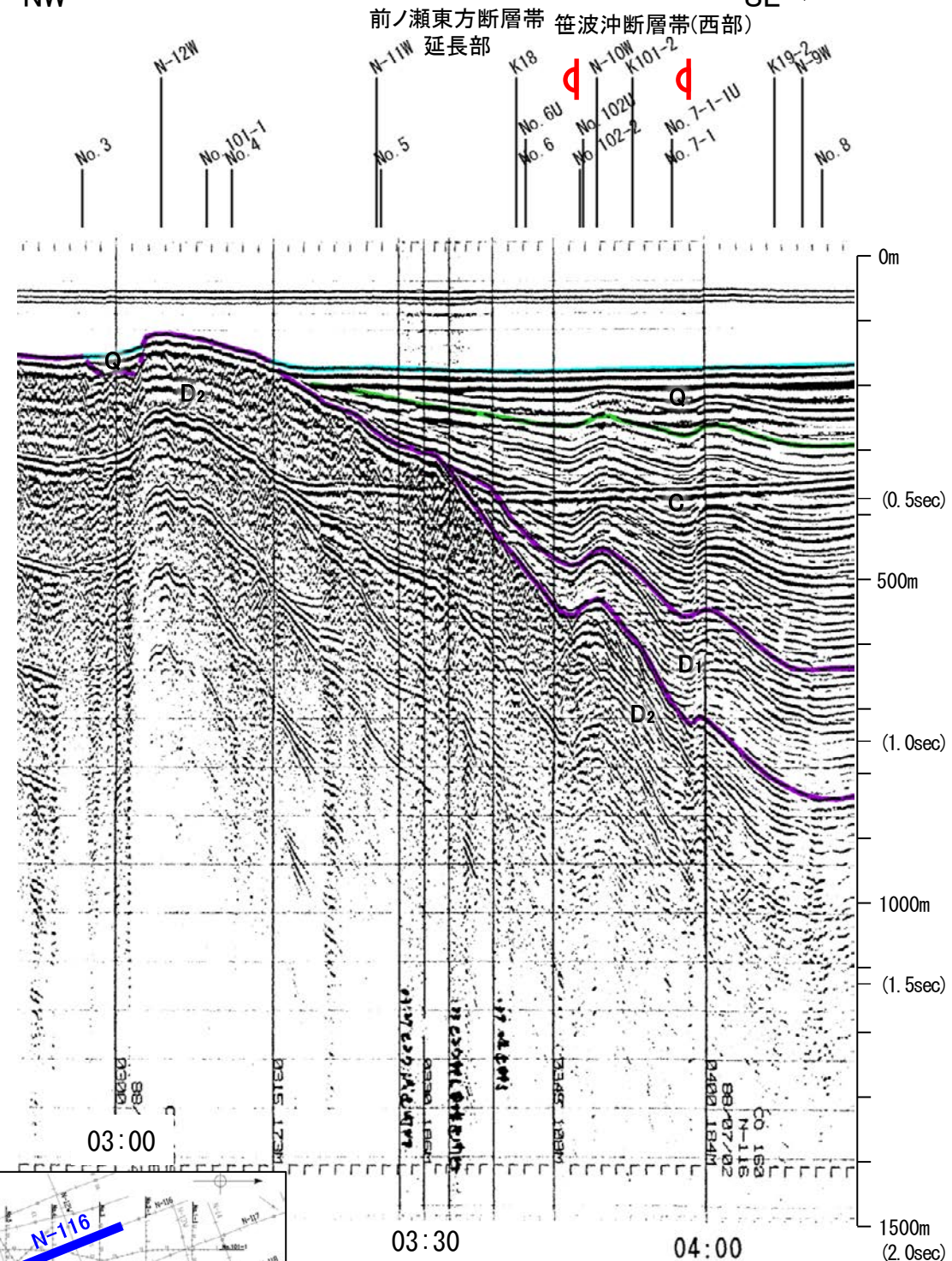


地質調査所エアガン N-116

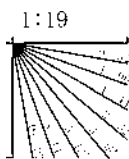
←NW SE→



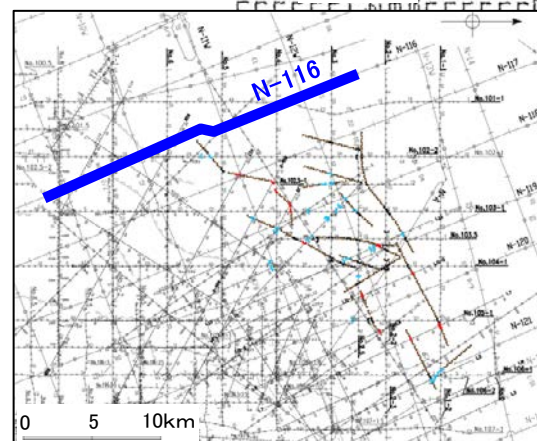
←NW SE→



| 地質時代 | | 地層名 | |
|------|------|-----|----|
| 第四紀 | 完新世 | | A層 |
| | 更新世 | 後期 | B層 |
| | | 中期 | B層 |
| | 前期 | C層 | |
| 第三紀 | 鮮新世 | C層 | |
| | 中新世 | D層 | |
| | 古第三紀 | D層 | |
| 先第三紀 | | D層 | |



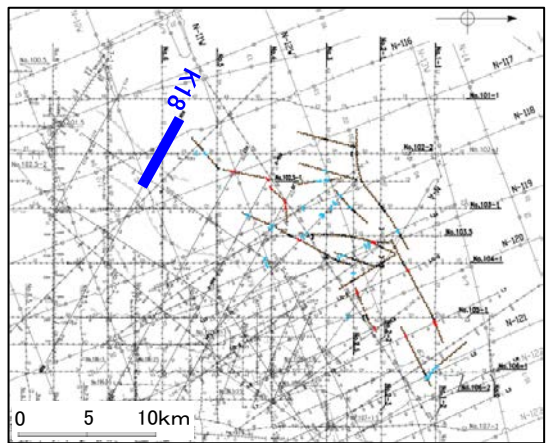
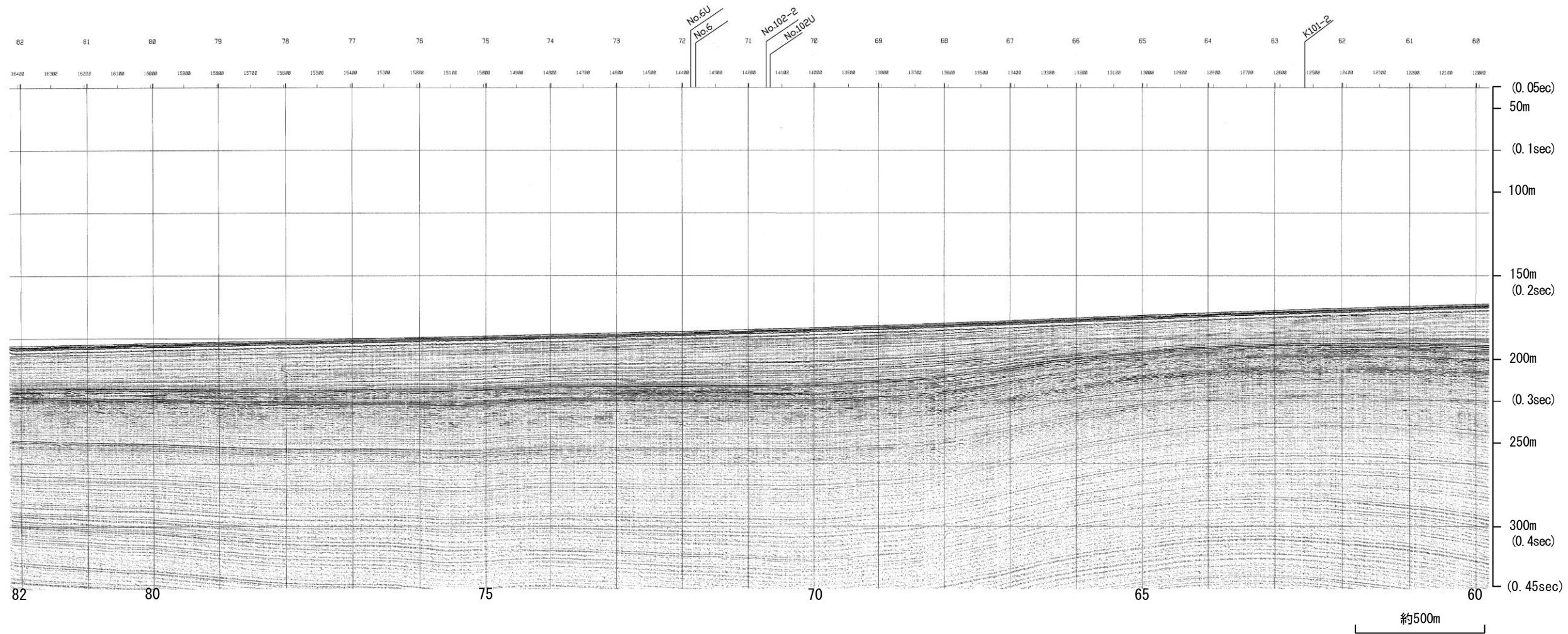
・この図面は、地質調査所(現 産業技術総合研究所)の海上音波探査の記録を北陸電力が独自に解析・作成したものである



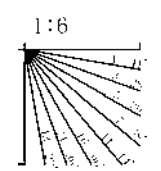
地震研ブーマー K18

←NW

SE→



| 地質時代 | | 地層名 | |
|------|-----|-----|----|
| 第四紀 | 完新世 | A層 | |
| | 更新世 | 後期 | B層 |
| | | 中期 | B層 |
| | | 前期 | B層 |
| | 第三紀 | 鮮新世 | C層 |
| 中新世 | | C層 | |
| 古第三紀 | | D層 | |
| 先第三紀 | D層 | | |

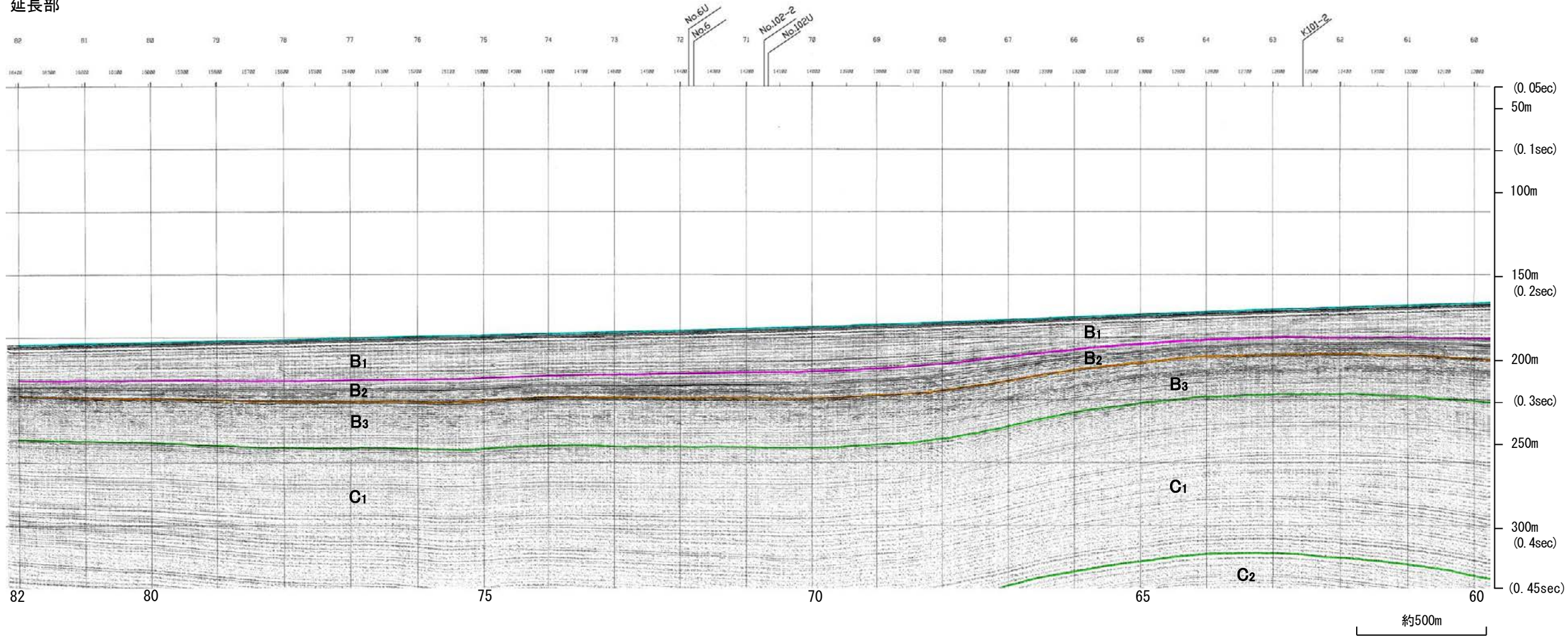


地震研ブーマー K18

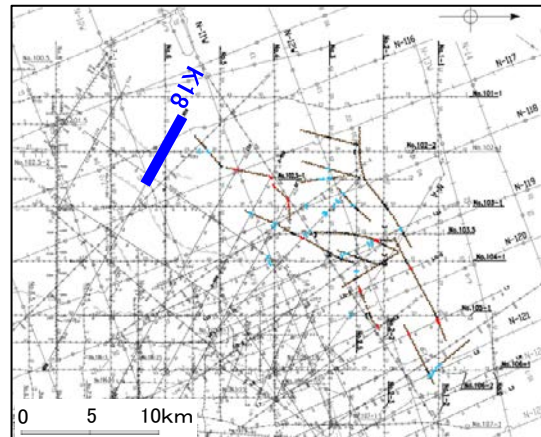
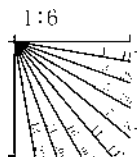
←NW

SE→

前ノ瀬東方断層帯
延長部




| 地質時代 | | 地層名 | |
|------|------|-----|------------------|
| 第四紀 | 完新世 | A層 | |
| | 更新世 | 後期 | B ₁ 層 |
| | | 中期 | B ₂ 層 |
| | | 前期 | B ₃ 層 |
| | 鮮新世 | C層 | |
| 第三紀 | 中新世 | D層 | |
| | 古第三紀 | D層 | |
| | | | 先第三紀 |

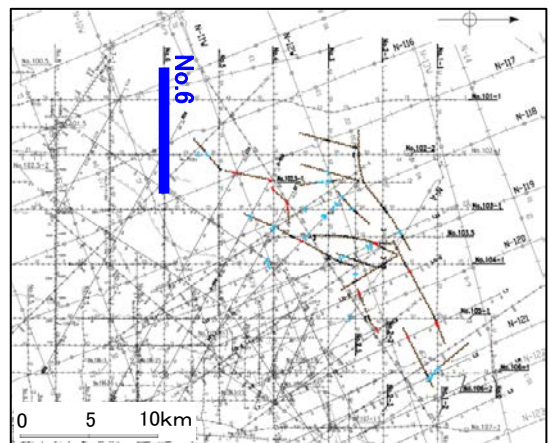
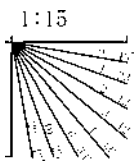


※この図面は東京大学地震研究所の海上音波探査の記録を北陸電力が独自に解析・作成したものである

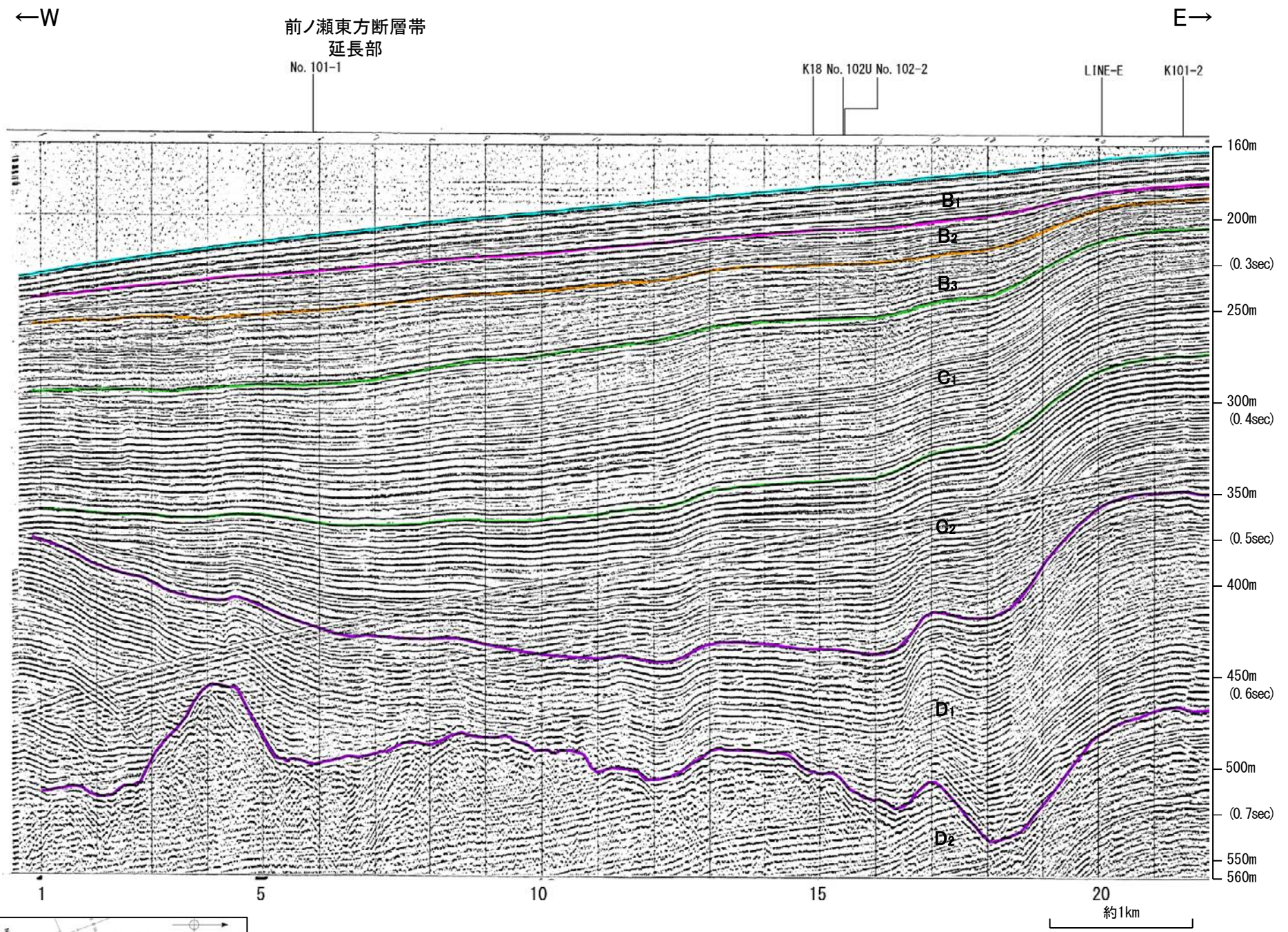
北陸電カスパーカー No.6



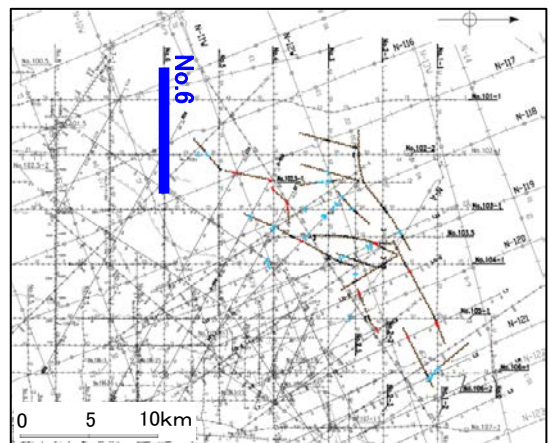
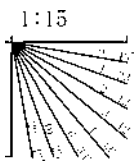
| 地質時代 | | 地層名 | |
|------|-----|-----|------------------|
| 第四紀 | 完新世 | A層 | |
| | 更新世 | 後期 | B ₁ 層 |
| | | 中期 | B ₂ 層 |
| | | 前期 | B ₃ 層 |
| | 第三紀 | 鮮新世 | C層 |
| 中新世 | | D層 | |
| 古第三紀 | | D層 | |
| 先第三紀 | D層 | | |



北陸電カスパーカー No.6

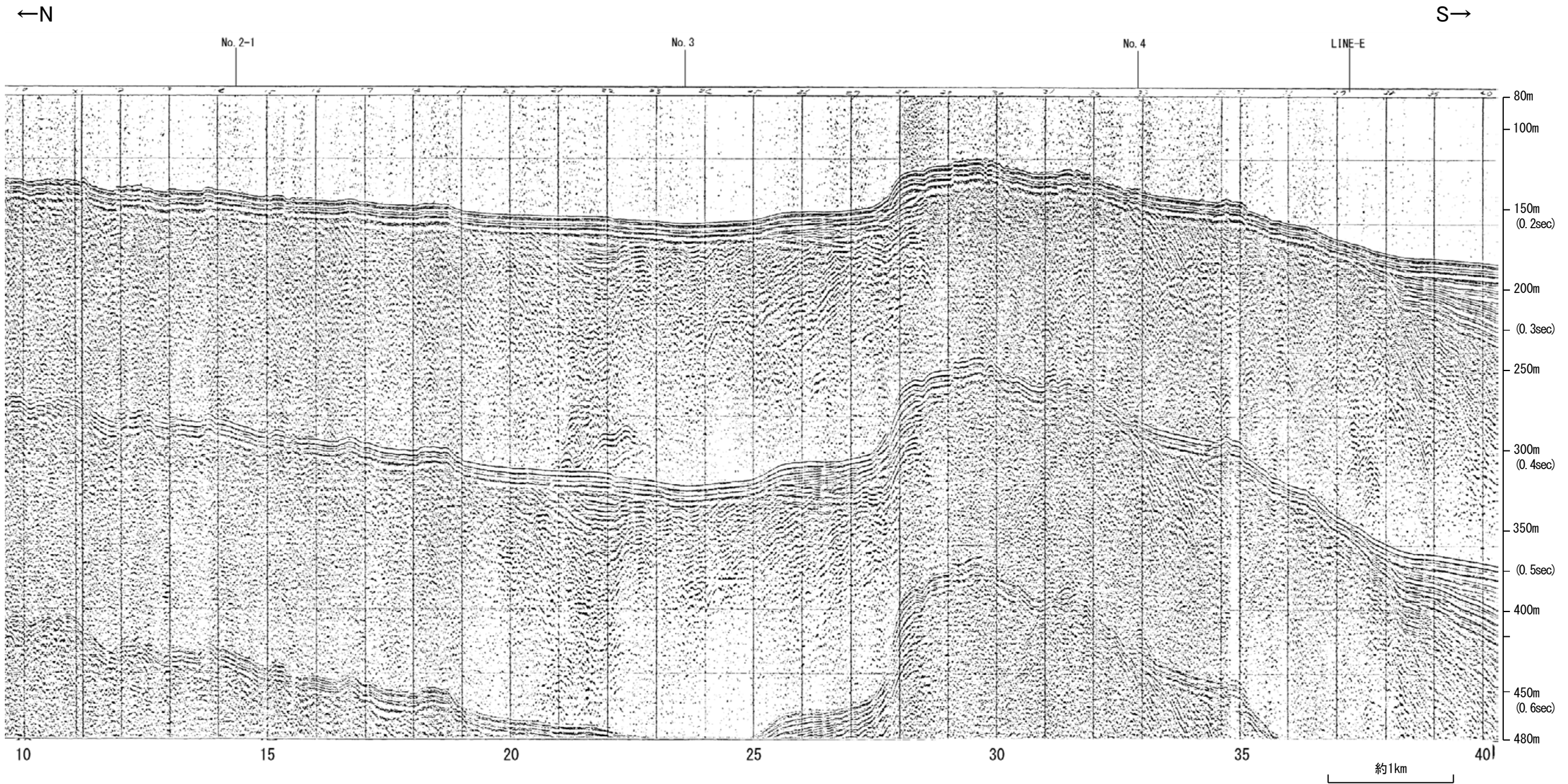


| 地質時代 | | 地層名 | |
|------|------|------------------|------------------|
| 第四紀 | 完新世 | A層 | |
| | 更新世 | 後期 | B ₁ 層 |
| | | 中期 | B ₂ 層 |
| | | 前期 | B ₃ 層 |
| | 鮮新世 | C層 | |
| 第三紀 | 中新世 | D ₁ 層 | |
| | 古第三紀 | D ₂ 層 | |
| 先第三紀 | | D層 | |

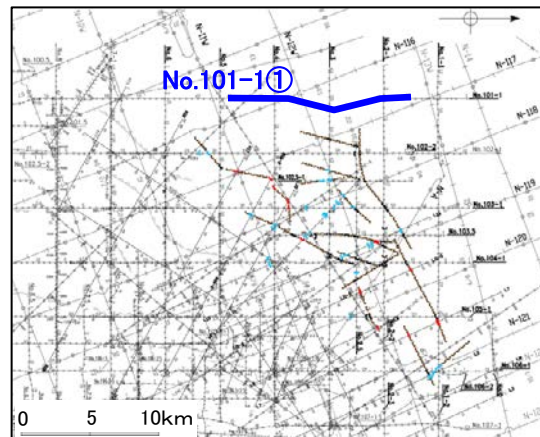
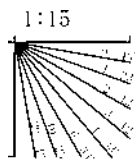


北陸電カスパーカー No.101-1①

第1144回審査会合以降に追加したデータ



| 地質時代 | | 地層名 |
|------|------|-------|
| 第四紀 | 完新世 | A層 |
| | 更新世 | 後期 B層 |
| | | 中期 B層 |
| | 前期 | B層 |
| | | C層 |
| 第三紀 | 鮮新世 | C層 |
| | 中新世 | D層 |
| | 古第三紀 | D層 |
| 先第三紀 | D層 | |

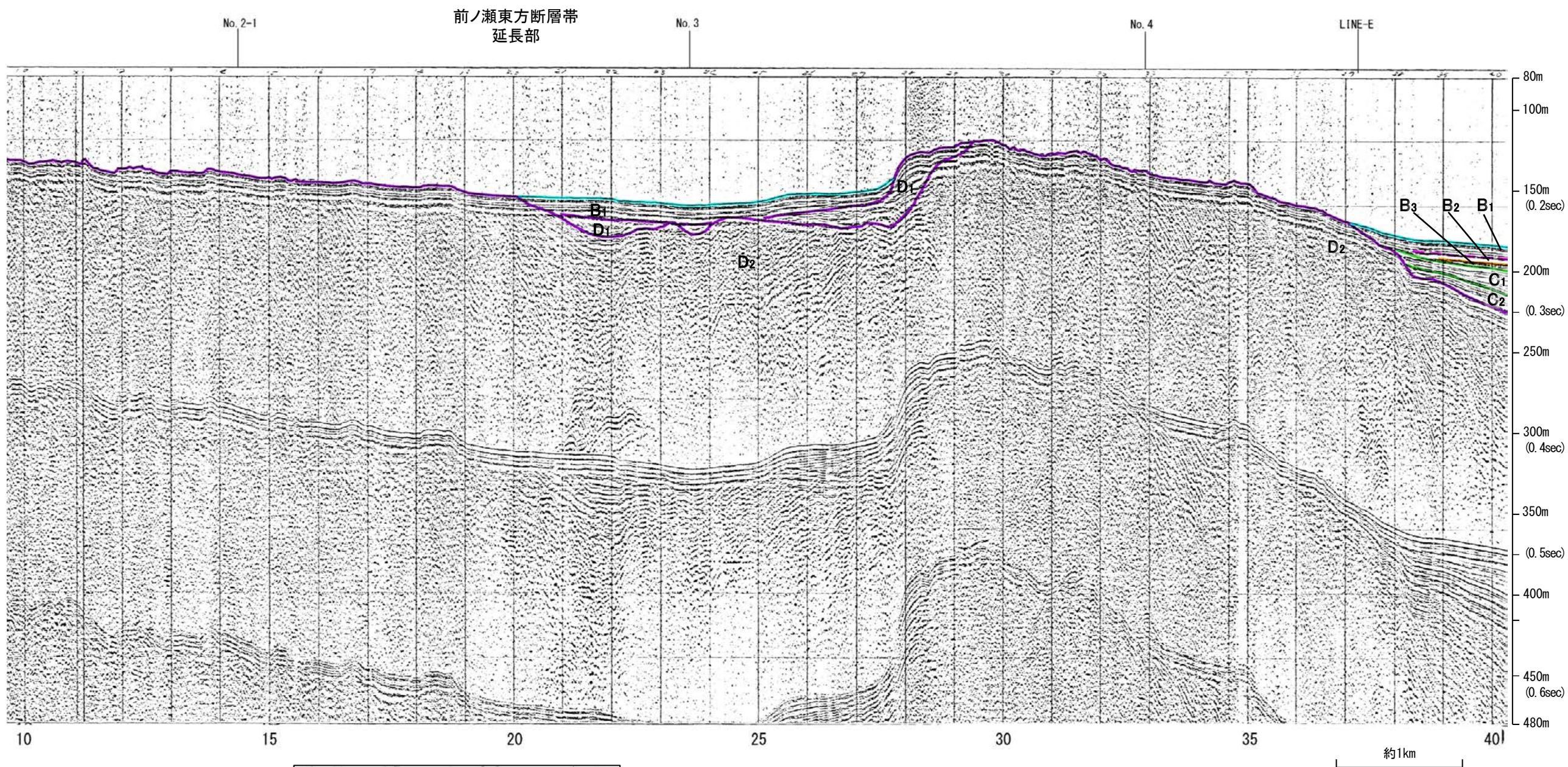


北陸電カスパーカー No.101-1①

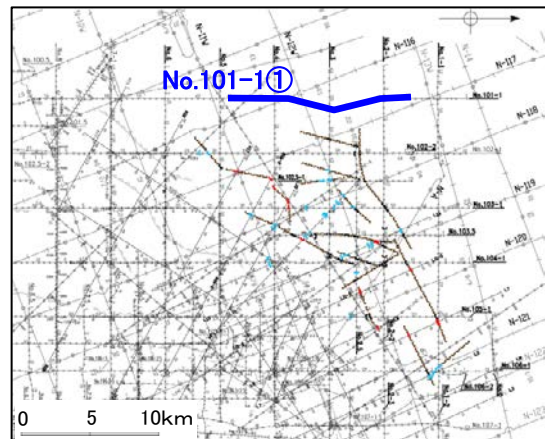
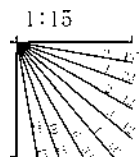
第1144回審査会合以降に追加したデータ

←N


S→




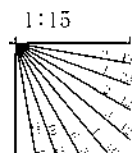
| 地質時代 | | 地層名 | |
|------|------------------|------------------|------------------|
| 第四紀 | 完新世 | A層 | |
| | 更新世 | 後期 | B ₁ 層 |
| | | 中期 | B ₂ 層 |
| | | 前期 | B ₃ 層 |
| | 第三紀 | 鮮新世 | C ₁ 層 |
| 中新世 | | C ₂ 層 | |
| 古第三紀 | | D ₁ 層 | |
| 先第三紀 | D ₂ 層 | | |




北陸電カスパーカー No.101-1②



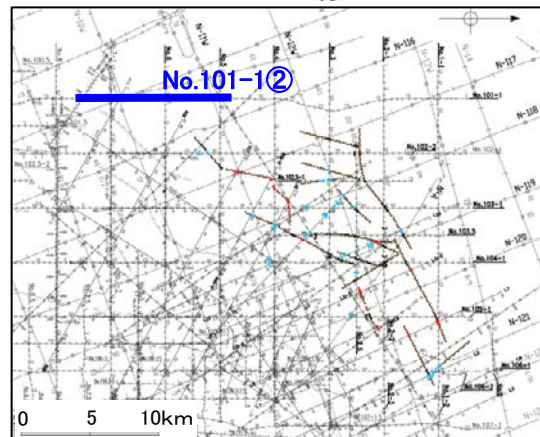
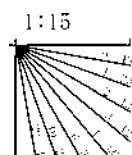
| 地質時代 | | 地層名 | |
|------|-----|-----|------------------|
| 第四紀 | 全新世 | A層 | |
| | | 後期 | B ₁ 層 |
| | 中期 | B層 | B ₂ 層 |
| | | | B ₃ 層 |
| | 前期 | C層 | C層 |
| 第三紀 | 鮮新世 | D層 | D層 |
| | 中新世 | D層 | D層 |
| 古第三紀 | | D層 | |
| 先第三紀 | | D層 | |



北陸電カスパーカー No.101-1②

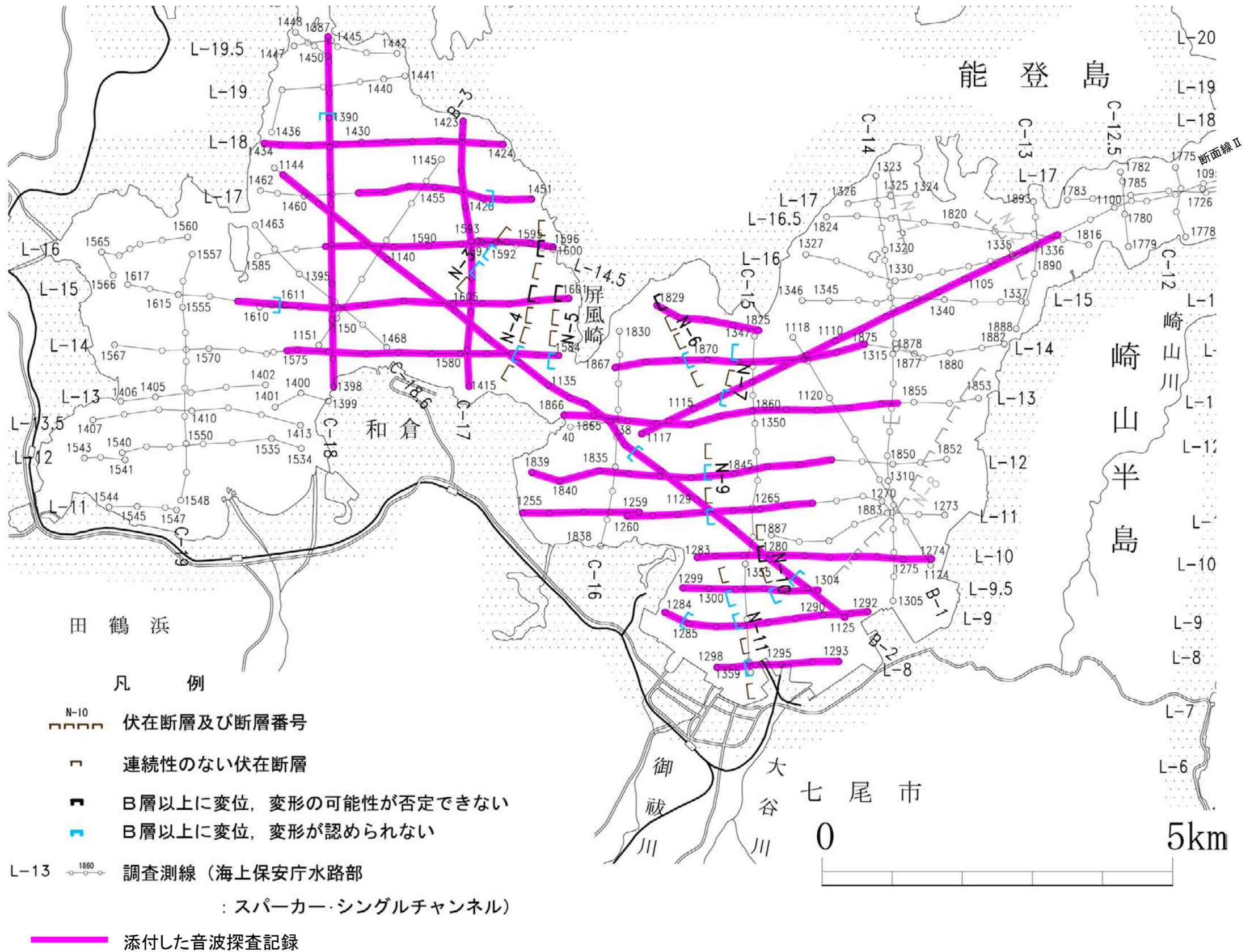


| 地質時代 | | 地層名 | |
|------|-----|------------------|------------------|
| 第四紀 | 全新世 | A層 | |
| | | 後期 | B ₁ 層 |
| | 中期 | B ₂ 層 | B ₃ 層 |
| | | 前期 | C ₁ 層 |
| | 鮮新世 | D ₁ 層 | D ₂ 層 |
| 中新世 | D層 | | |
| 古第三紀 | D層 | | |
| 先第三紀 | D層 | | |



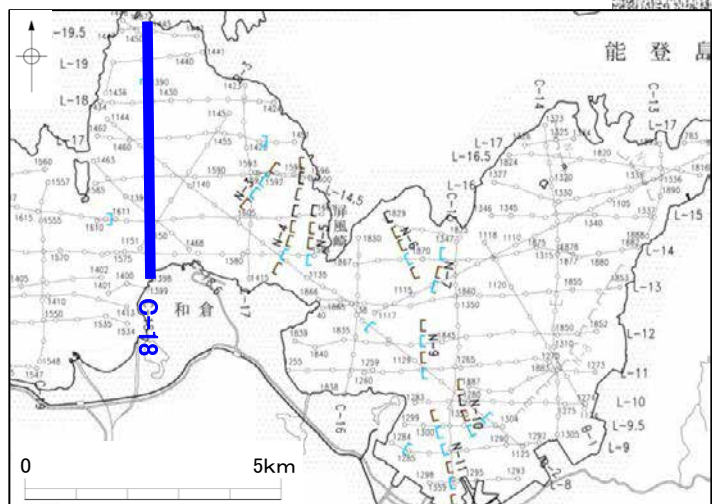
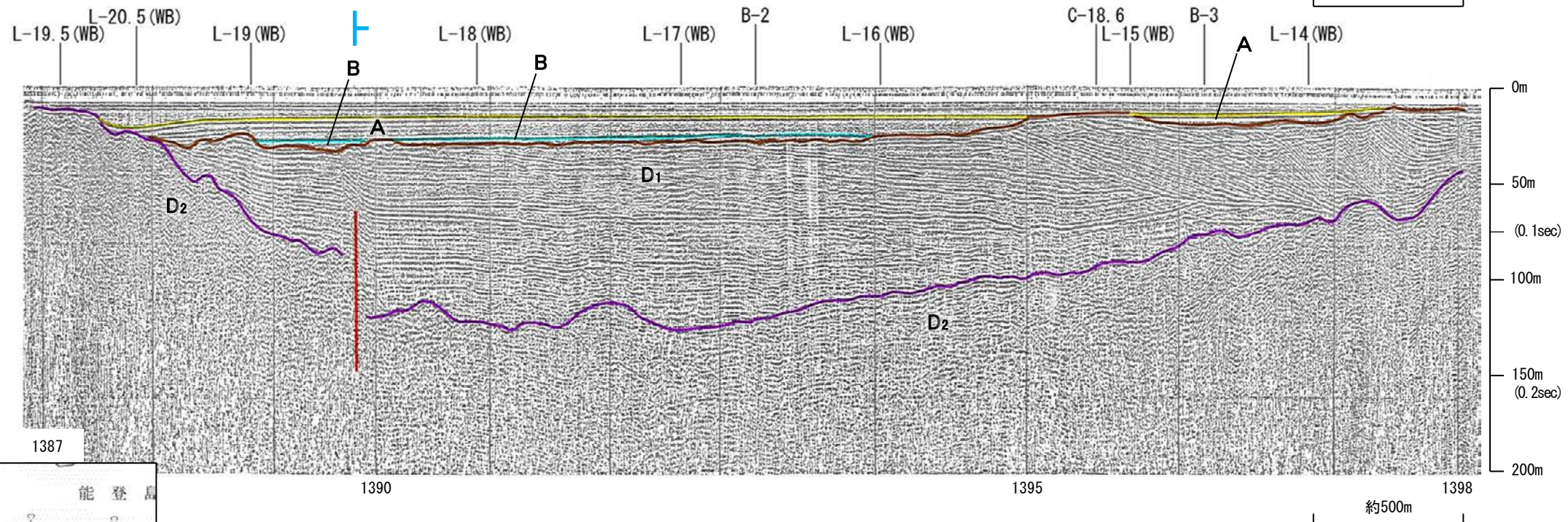

七尾湾調査海域の断層

音波探査記録 添付測線(能登島半の浦断層帯)



海上保安庁スパーカー C-18

第1144回審査会合以降に追加したデータ

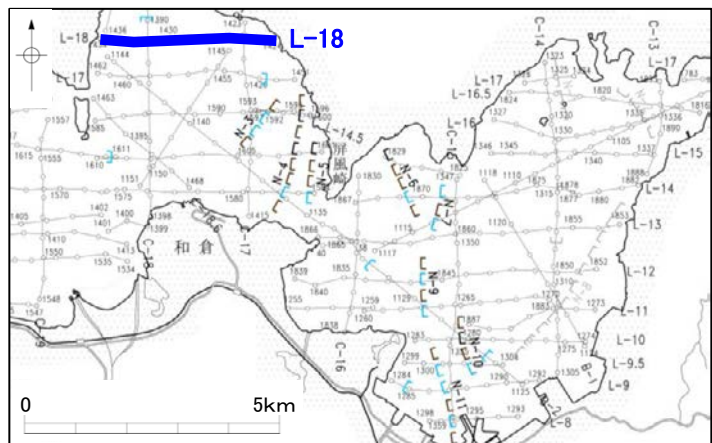
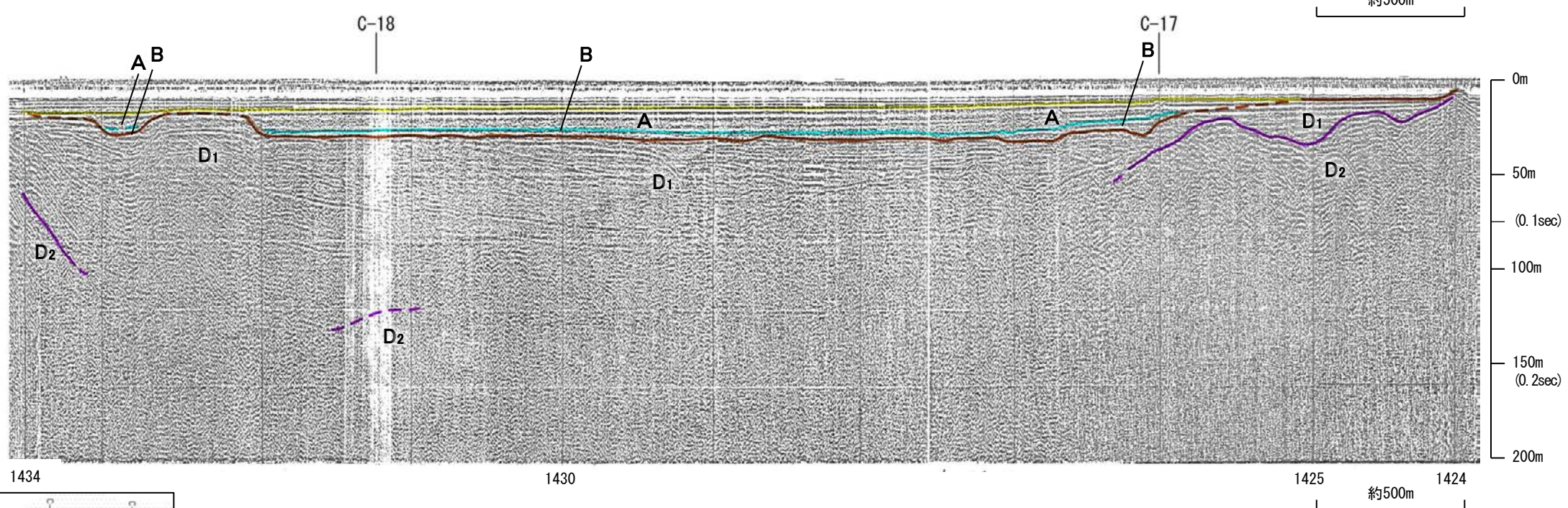



| 地質時代 | 地層名 | |
|------|-----|-----|
| 第四紀 | 完新世 | A 層 |
| | 後期 | B 層 |
| | 中期 | C 層 |
| 更新世 | 前期 | D 層 |
| | 鮮新世 | D 層 |
| 新第三紀 | D 層 | |
| 中新世 | D 層 | |
| 古第三紀 | D 層 | |
| 先第三紀 | D 層 | |

1:6

この図面は、海上保安庁水路部(現、海洋情報部)の海上音波探査の記録を北陸電力が独自に解析・作成したものである

海上保安庁スパーカー L-18

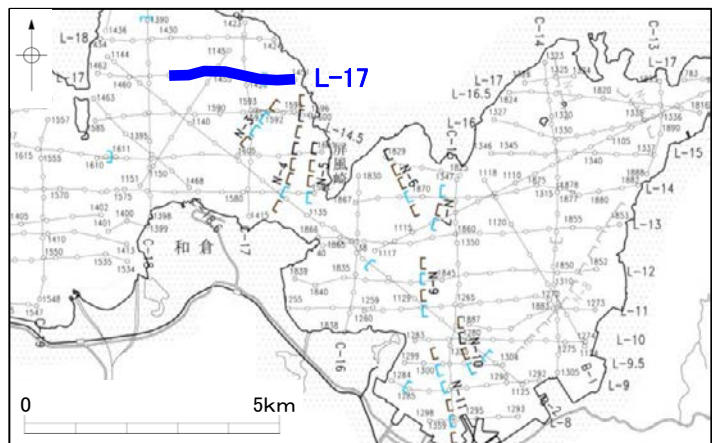
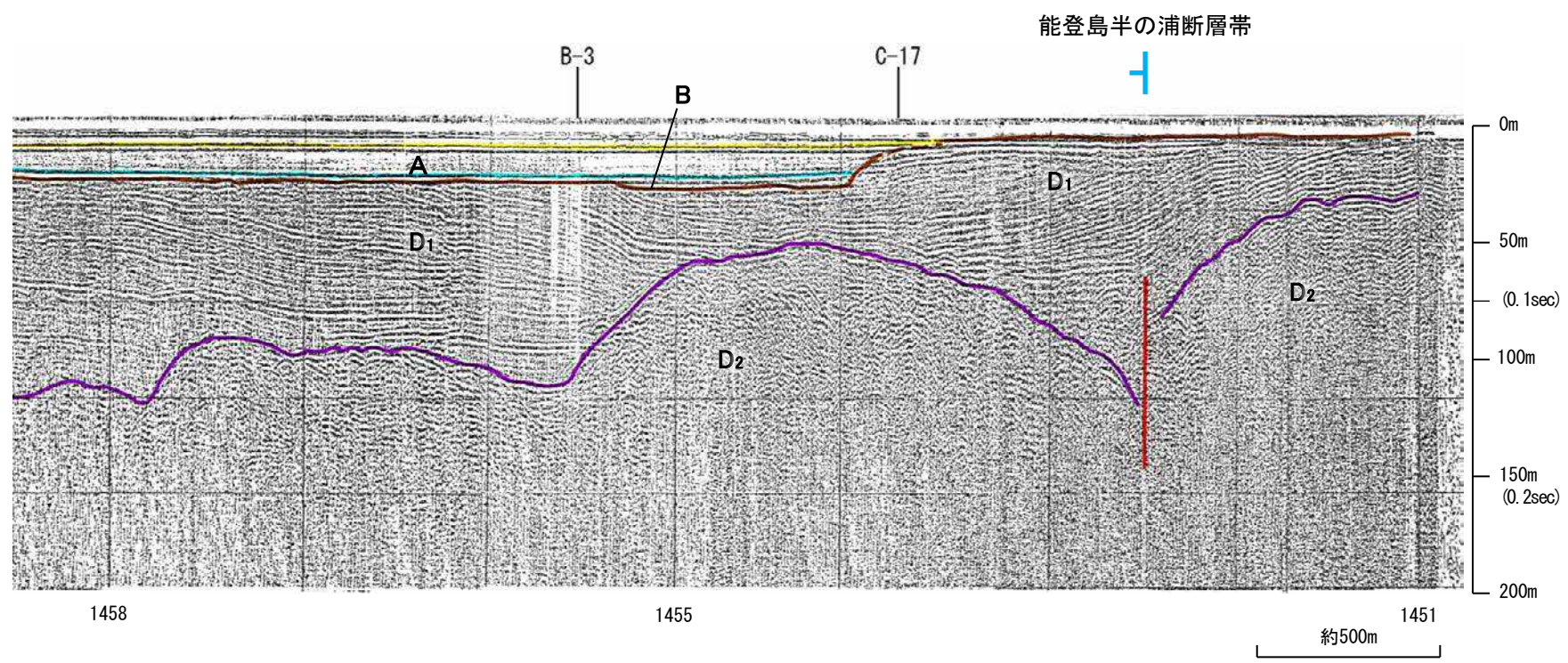
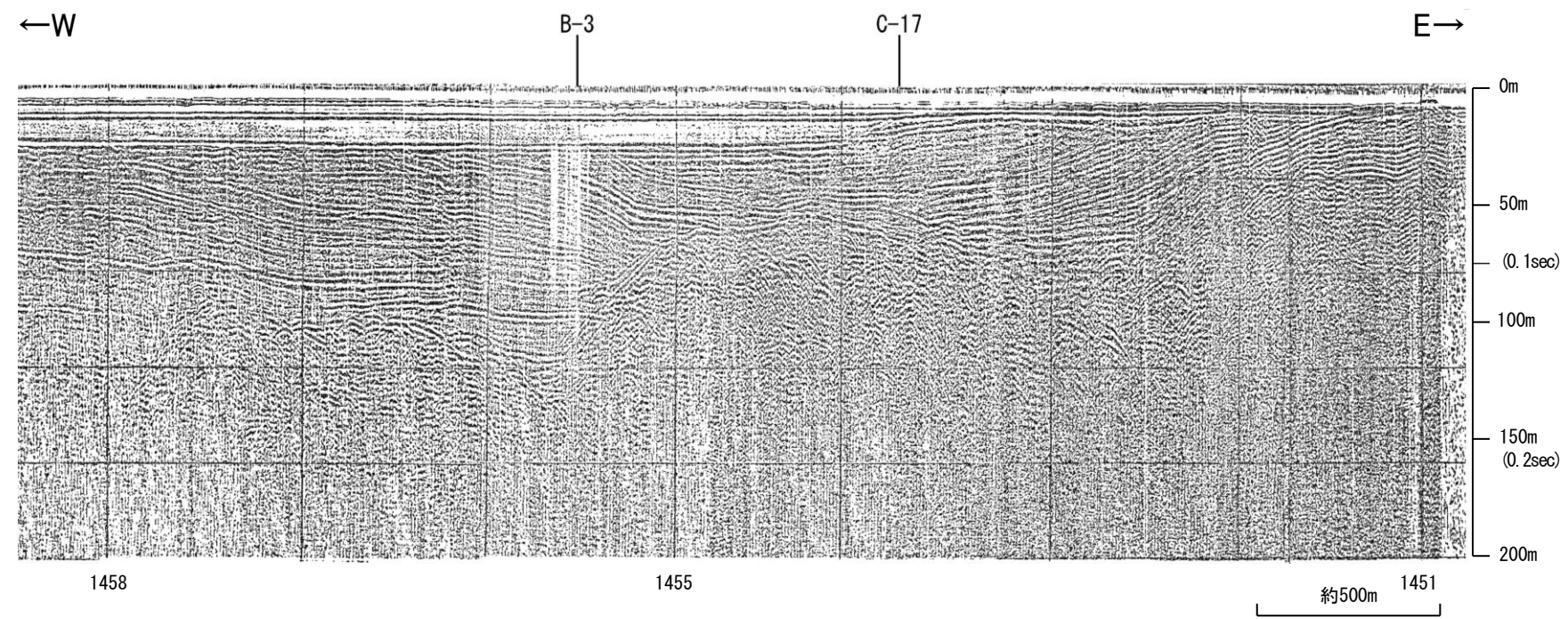


| 地質時代 | | 地層名 |
|------|-----|-----|
| 第四紀 | 更新世 | A 層 |
| | 後期 | B 層 |
| | 前期 | C 層 |
| 第三紀 | 鮮新世 | D 層 |
| | 中新世 | D 層 |
| 古第三紀 | | D 層 |
| 先第三紀 | | D 層 |

1:6

この図面は、海上保安庁水路部(現、海洋情報部)の海上音波探査の記録を北陸電力が独自に解析・作成したものである

海上保安庁スパーカー L-17

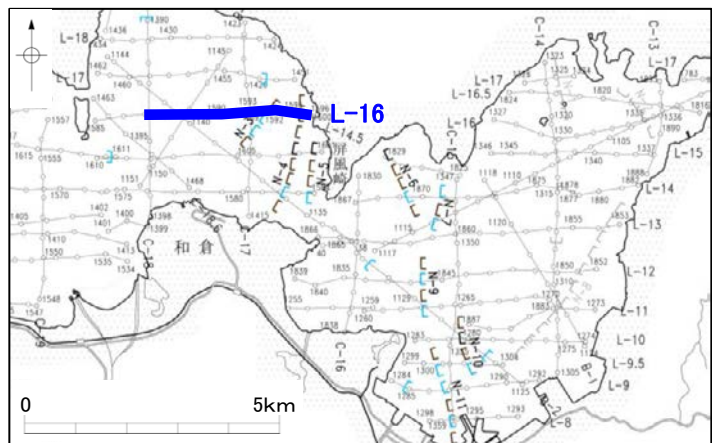
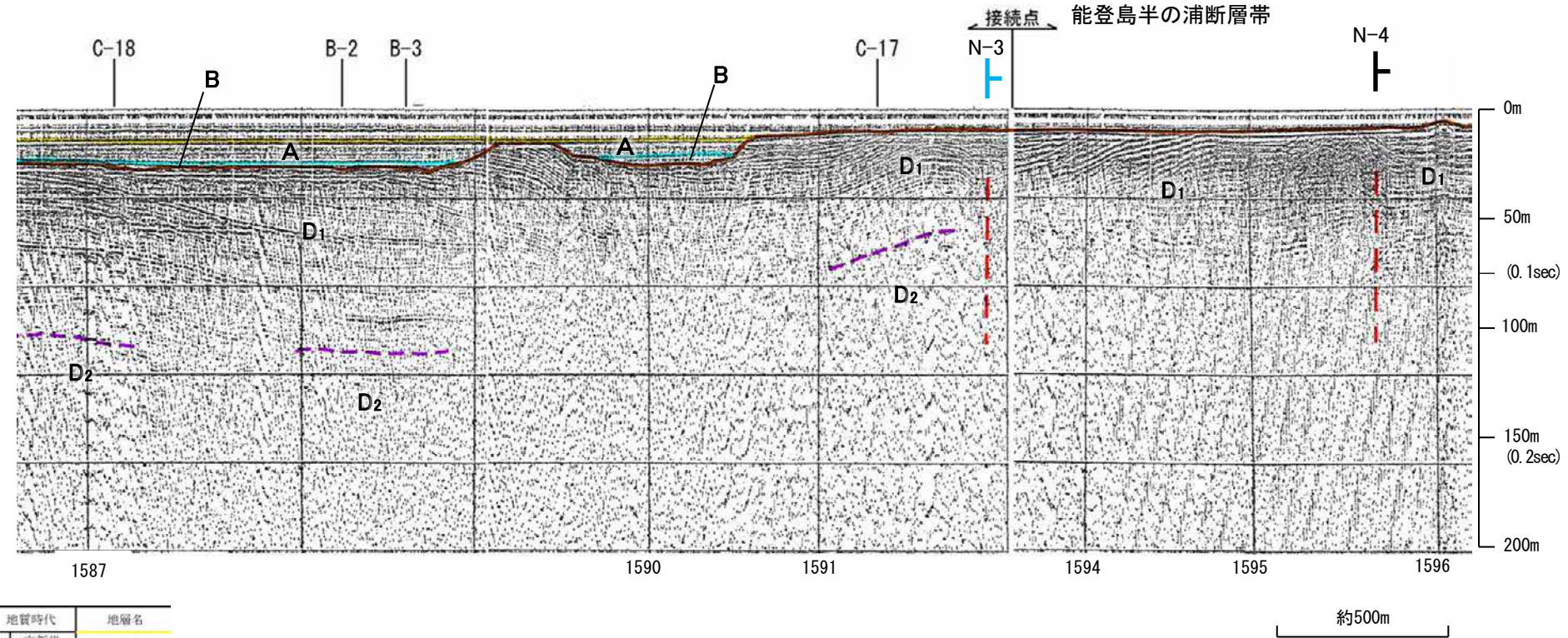
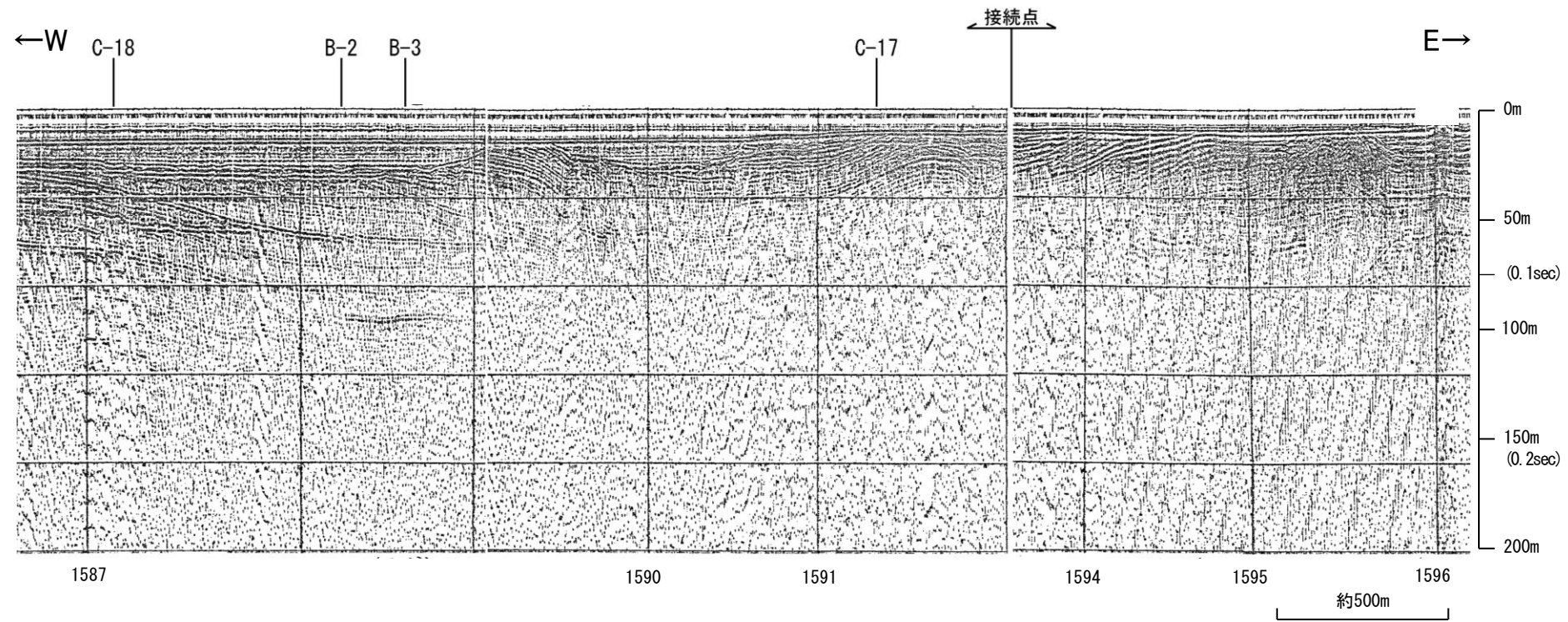


| 地質時代 | | 地層名 |
|------|-----|------------------|
| 第四紀 | 更新世 | A層 |
| | 後期 | B層 |
| | 中期 | C層 |
| | 前期 | D層 |
| 新第三紀 | 鮮新世 | D ₁ 層 |
| | 中新世 | D ₂ 層 |
| 古第三紀 | | D層 |
| 先第三紀 | | D層 |

1:6

・この図面は、海上保安庁水路部(現、海洋情報部)の海上音波探査の記録を北陸電力が独自に解析・作成したものである

海上保安庁スパーカー L-16

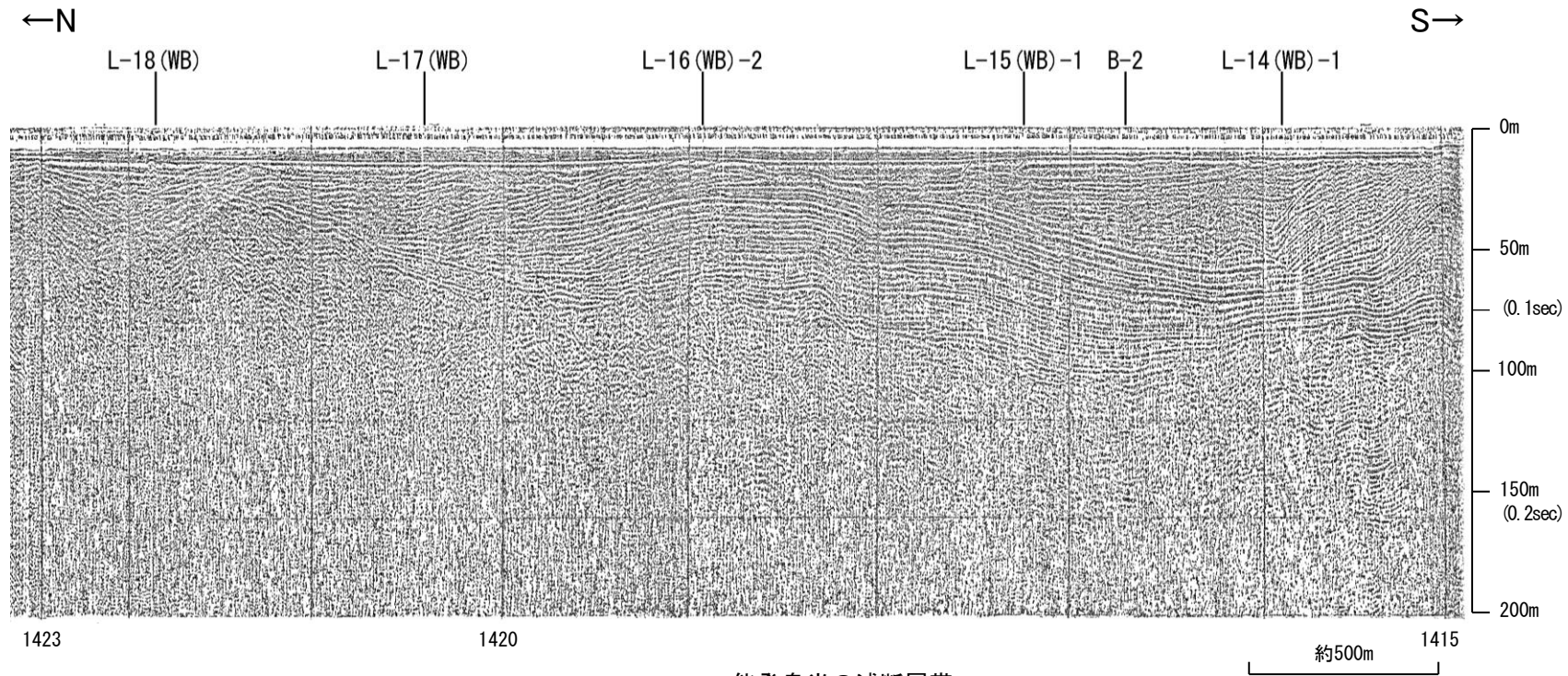


| 地質時代 | | 地層名 |
|------|-----|------------------|
| 第四紀 | 完新世 | A層 |
| | 後期 | B層 |
| | 中期 | C層 |
| | 前期 | D層 |
| 新第三紀 | 鮮新世 | D ₁ 層 |
| 古第三紀 | 中新世 | D ₂ 層 |
| 先第三紀 | | D層 |

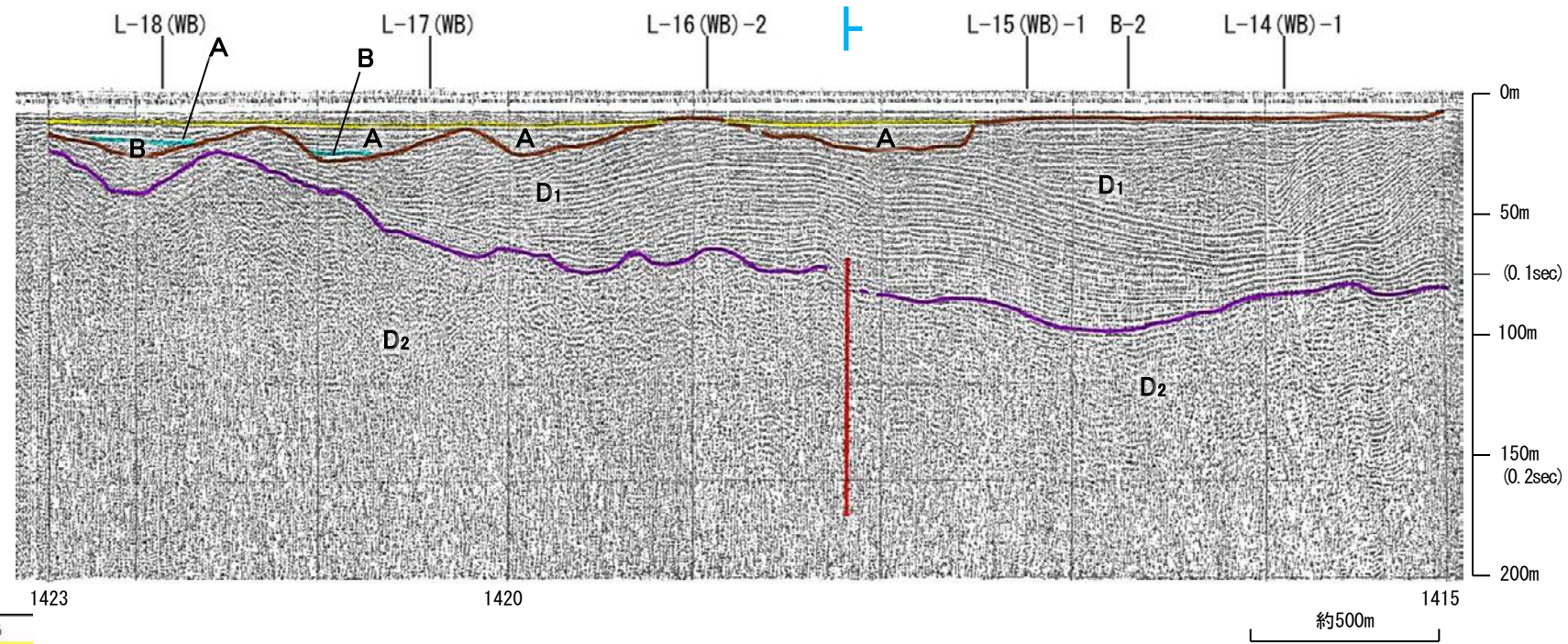
1:6

・この図面は、海上保安庁水路部(現、海洋情報部)の海上音波探査の記録を北陸電力が独自に解析・作成したものである

海上保安庁スパーカー C-17



能登島半の浦断層帯
N-3

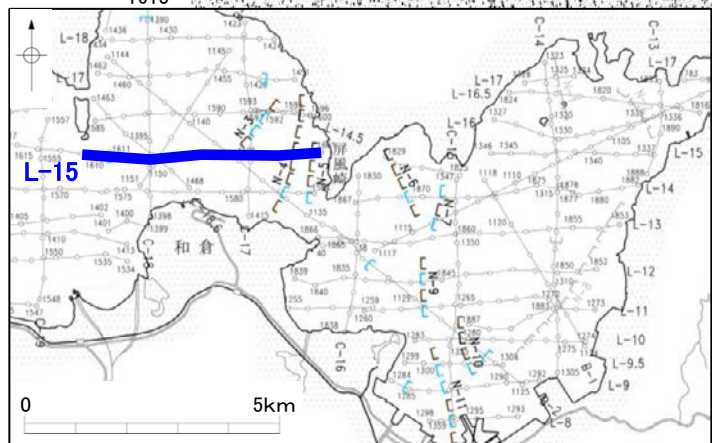
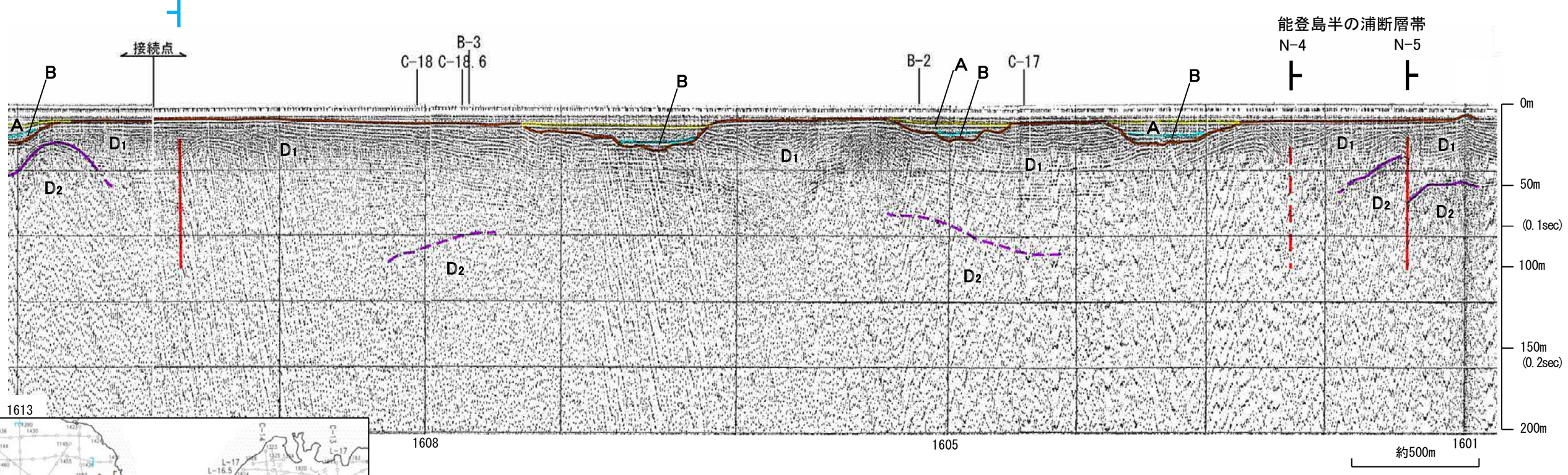
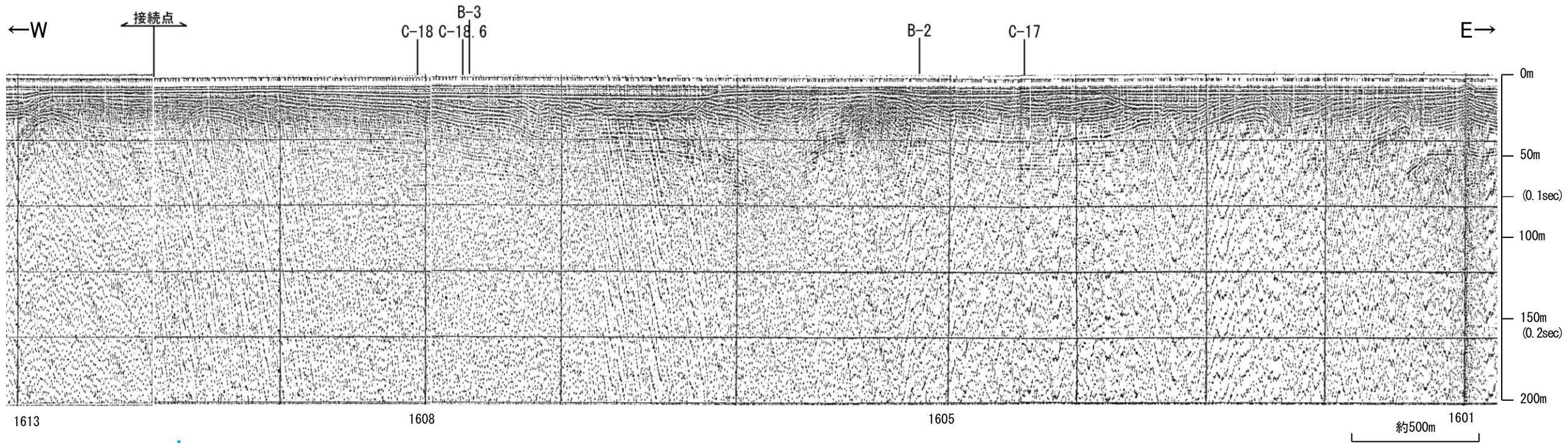


| 地質時代 | 地層名 | |
|------|-----|------------------|
| 第四紀 | 完新世 | A層 |
| | 後期 | B層 |
| | 中期 | C層 |
| 新第三紀 | 鮮新世 | D ₁ 層 |
| | 中新世 | D ₂ 層 |
| 古第三紀 | D層 | |
| 先第三紀 | D層 | |

1:6

この図面は、海上保安庁水路部(現、海洋情報部)の海上音波探査の記録を北陸電力が独自に解析・作成したものである

海上保安庁スパーカー L-15

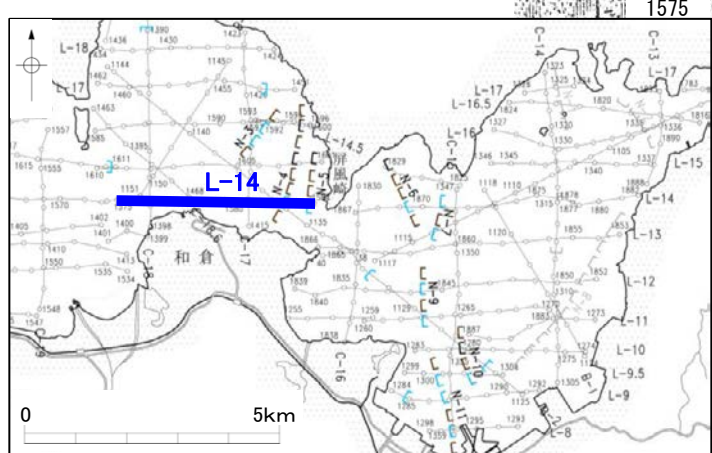
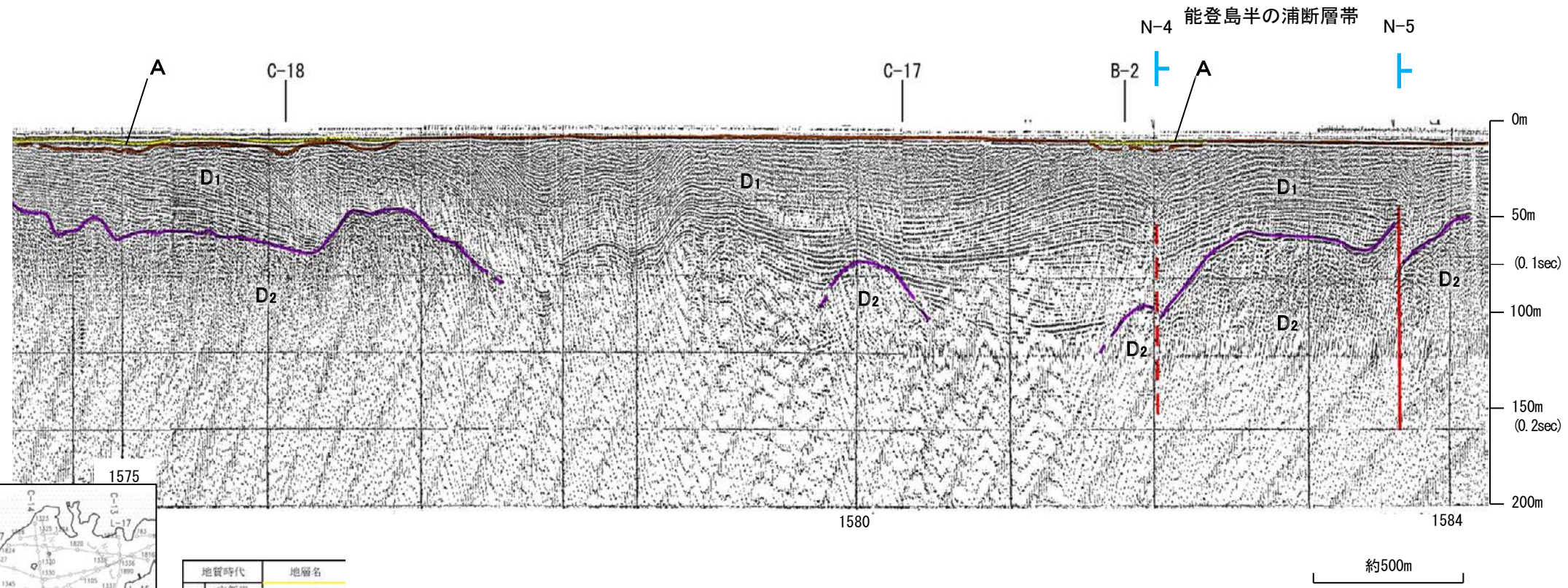
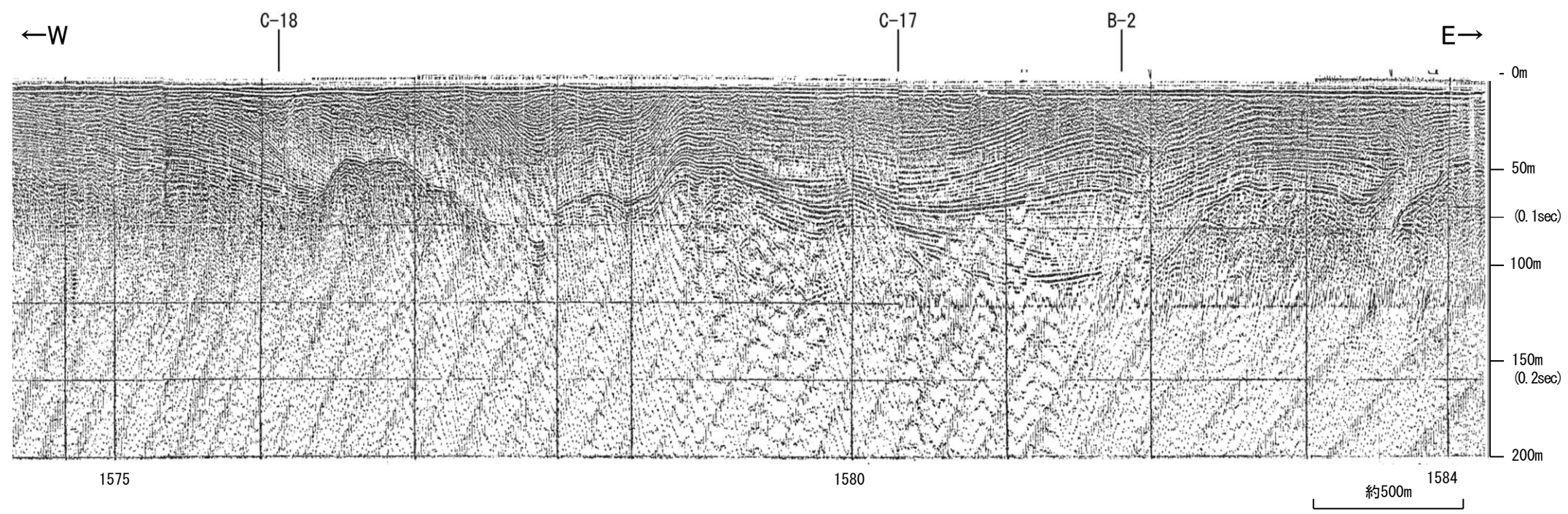


| 地質時代 | | 地層名 |
|------|-----|------------------|
| 第四紀 | 完新世 | A層 |
| | 後期 | B層 |
| | 中期 | C層 |
| | 前期 | D層 |
| 新第三紀 | 鮮新世 | D ₁ 層 |
| 古第三紀 | 中新世 | D ₂ 層 |
| 先第三紀 | | D層 |

1:6

この図面は、海上保安庁水路部(現、海洋情報部)の海上音波探査の記録を北陸電力が独自に解析・作成したものである

海上保安庁スパーカー L-14

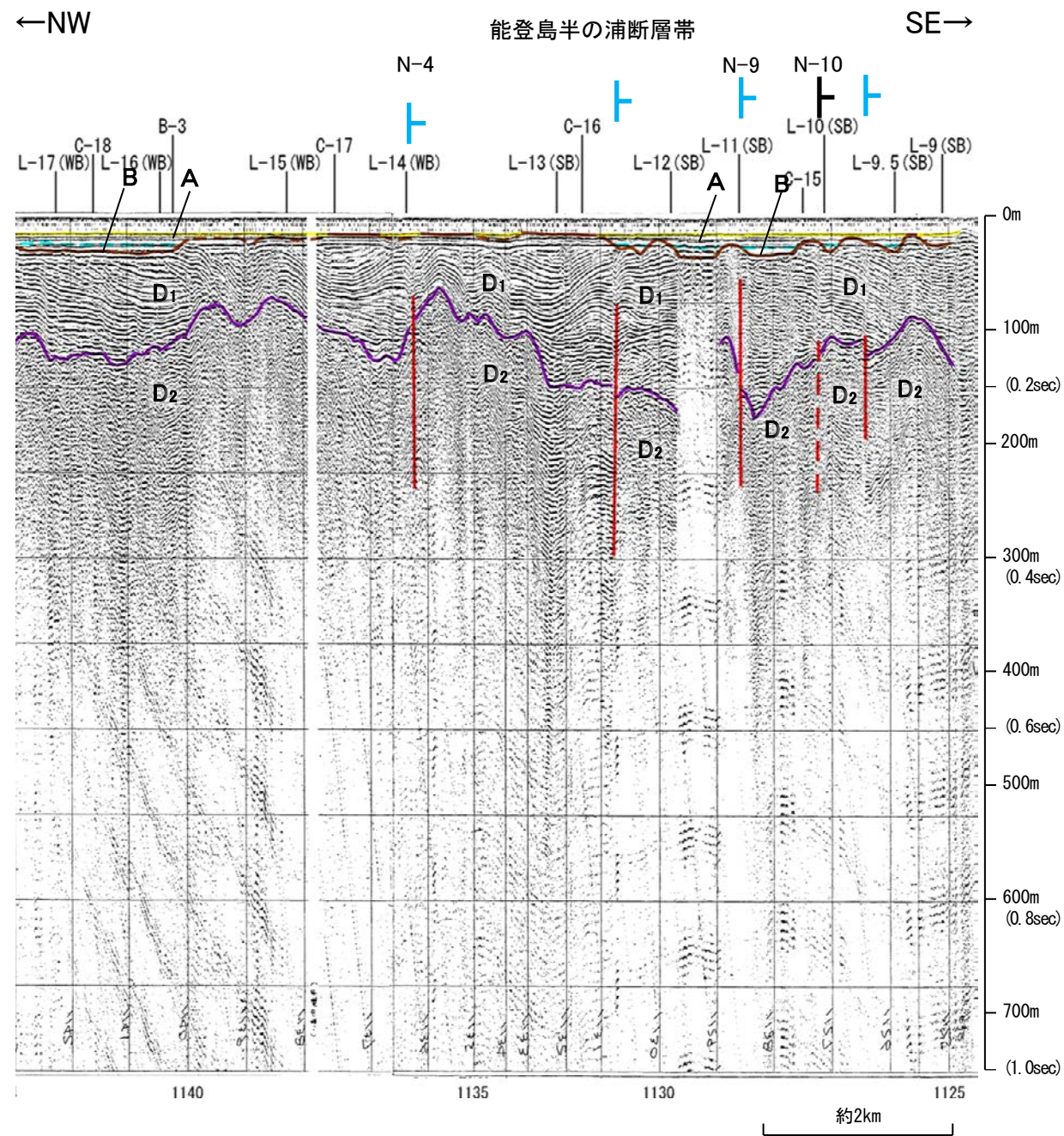
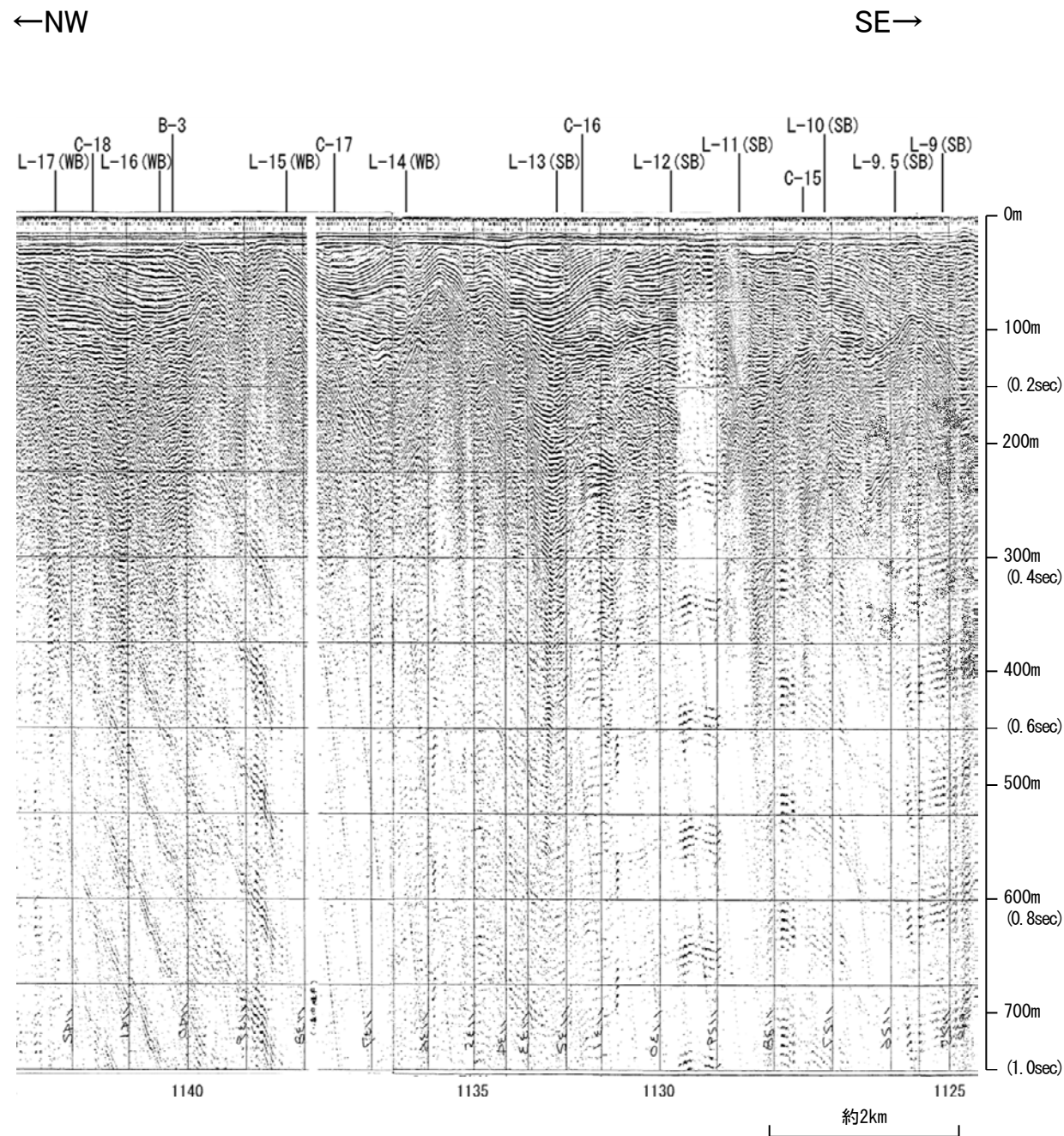


| 地質時代 | | 地層名 | |
|------|-----|-----|----|
| 第四紀 | 完新世 | A層 | |
| | 更新世 | 後期 | B層 |
| | | 中期 | C層 |
| | | 前期 | D層 |
| 新第三紀 | 鮮新世 | D層 | |
| | 中新世 | D層 | |
| 古第三紀 | | D層 | |
| 先第三紀 | | D層 | |

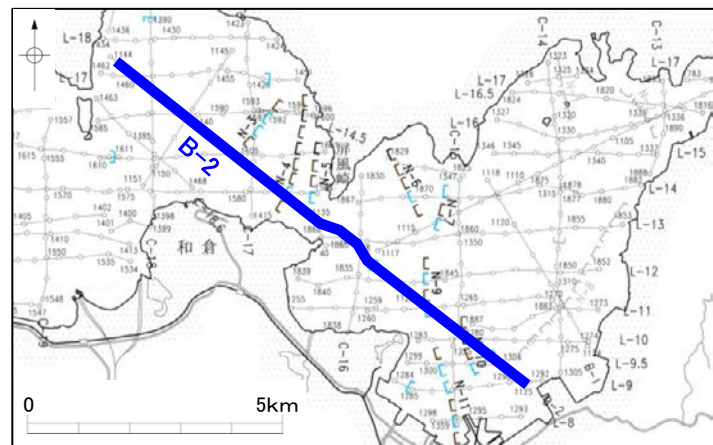
1:6

・この図面は、海上保安庁水路部(現、海洋情報部)の海上音波探査の記録を北陸電力が独自に解析・作成したものである

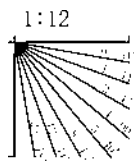
海上保安庁スパーカー B-2



能登島半の浦断層帯

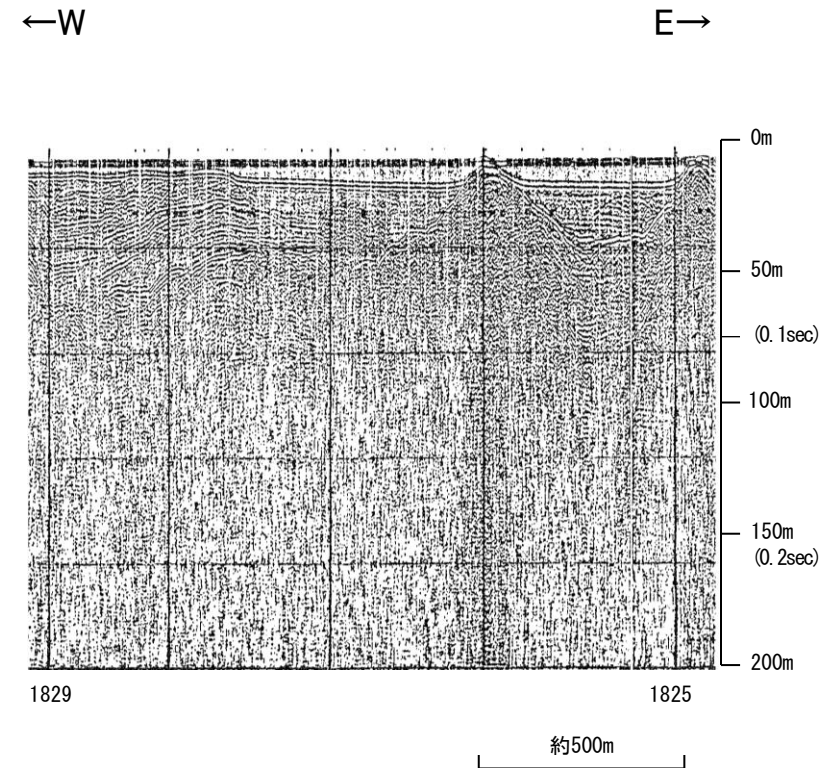


| 地質時代 | | 地層名 |
|------|-----|-----|
| 第四紀 | 完新世 | A層 |
| | 後期 | B層 |
| | 中期 | C層 |
| 更新世 | 前期 | D層 |
| | 鮮新世 | D層 |
| 中新世 | D層 | D層 |
| 古第三紀 | D層 | D層 |
| 先第三紀 | D層 | D層 |

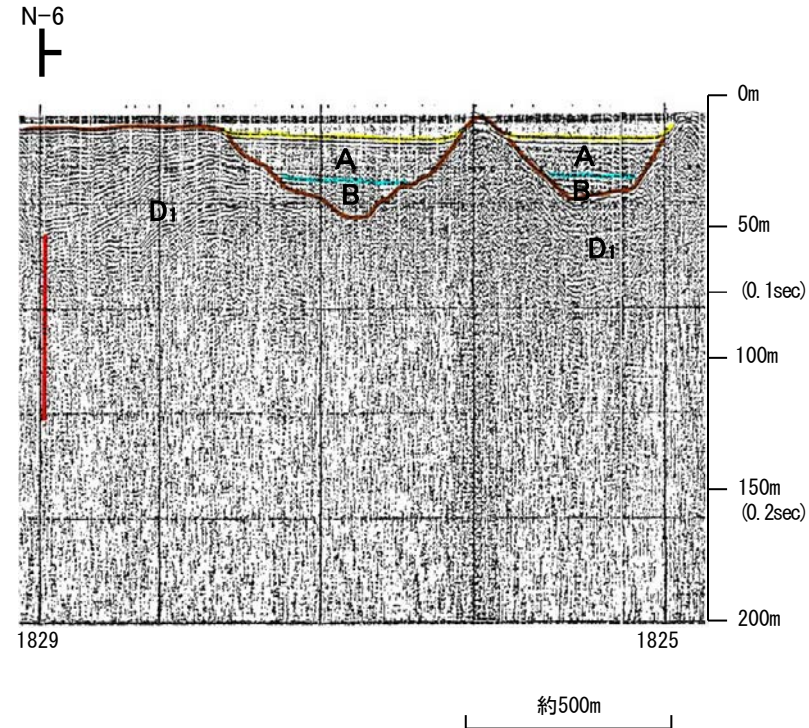


この図面は、海上保安庁水路部(現、海洋情報部)の海上音波探査の記録を北陸電力が独自に解析・作成したものである

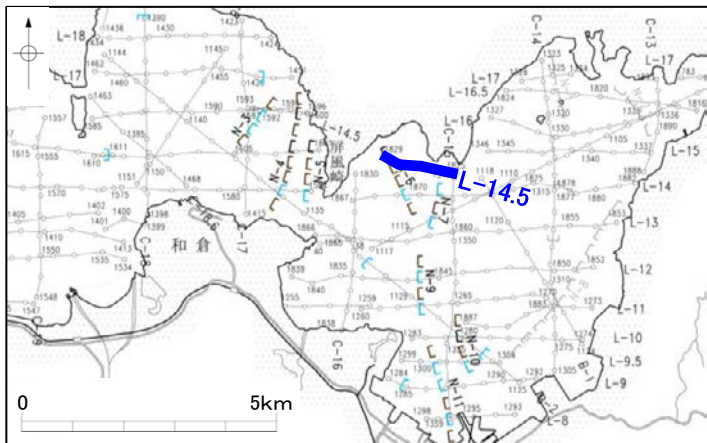
海上保安庁スパーカー L-14.5



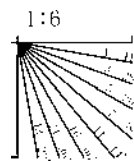
能登島半の浦断層帯



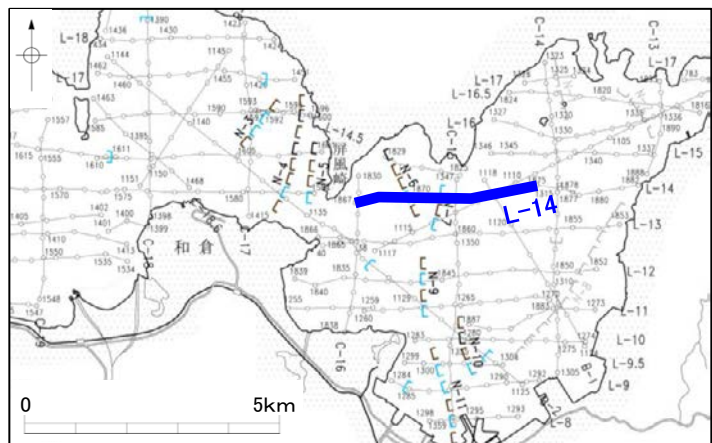
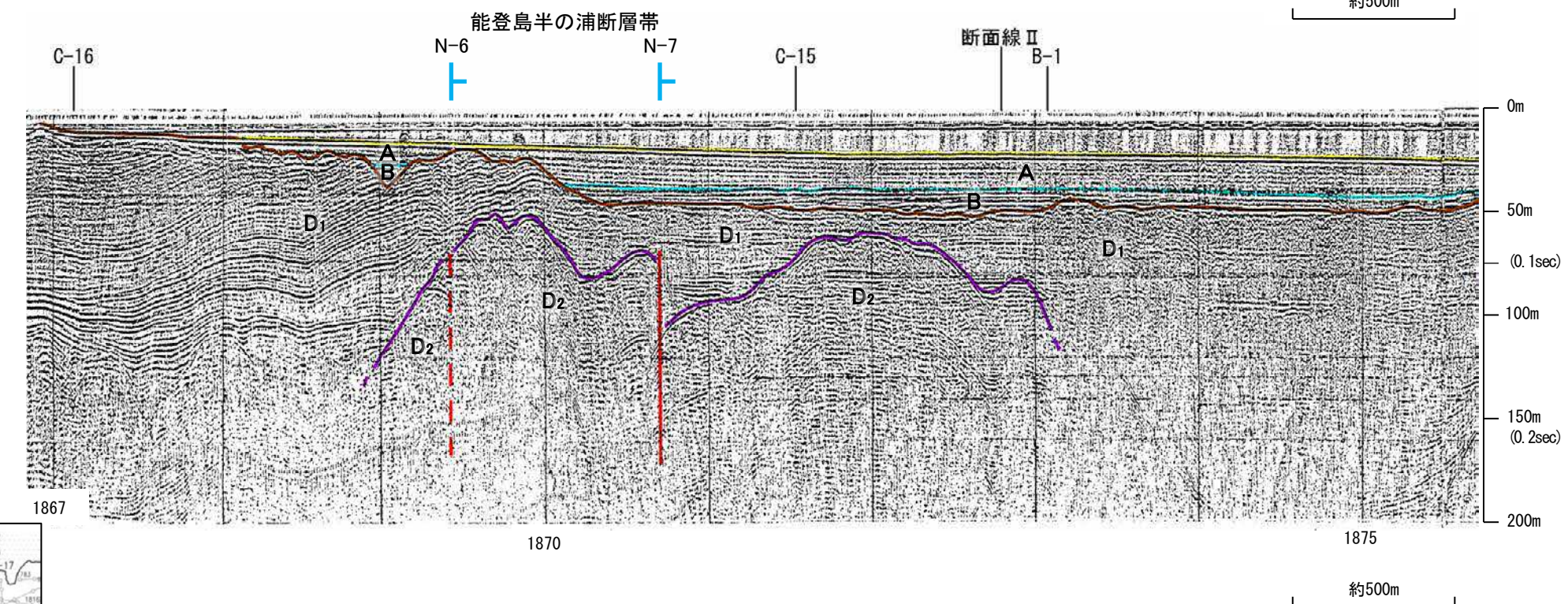

この図面は、海上保安庁水路部(現、海洋情報部)の海上音波探査の記録を北陸電力が独自に解析・作成したものである



| 地質時代 | | 地層名 |
|------|-----|------------------|
| 第四紀 | 完新世 | A層 |
| | 後期 | B層 |
| | 中期 | C層 |
| | 前期 | D層 |
| 新第三紀 | 鮮新世 | D ₁ 層 |
| 古第三紀 | 中新世 | D ₂ 層 |
| 先第三紀 | | D ₃ 層 |



海上保安庁スパーカー L-14

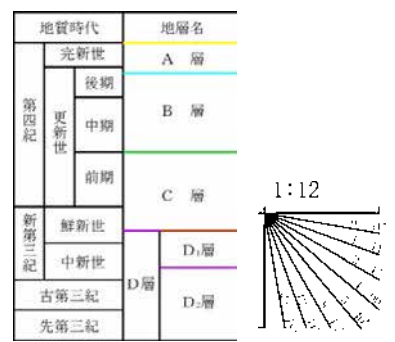
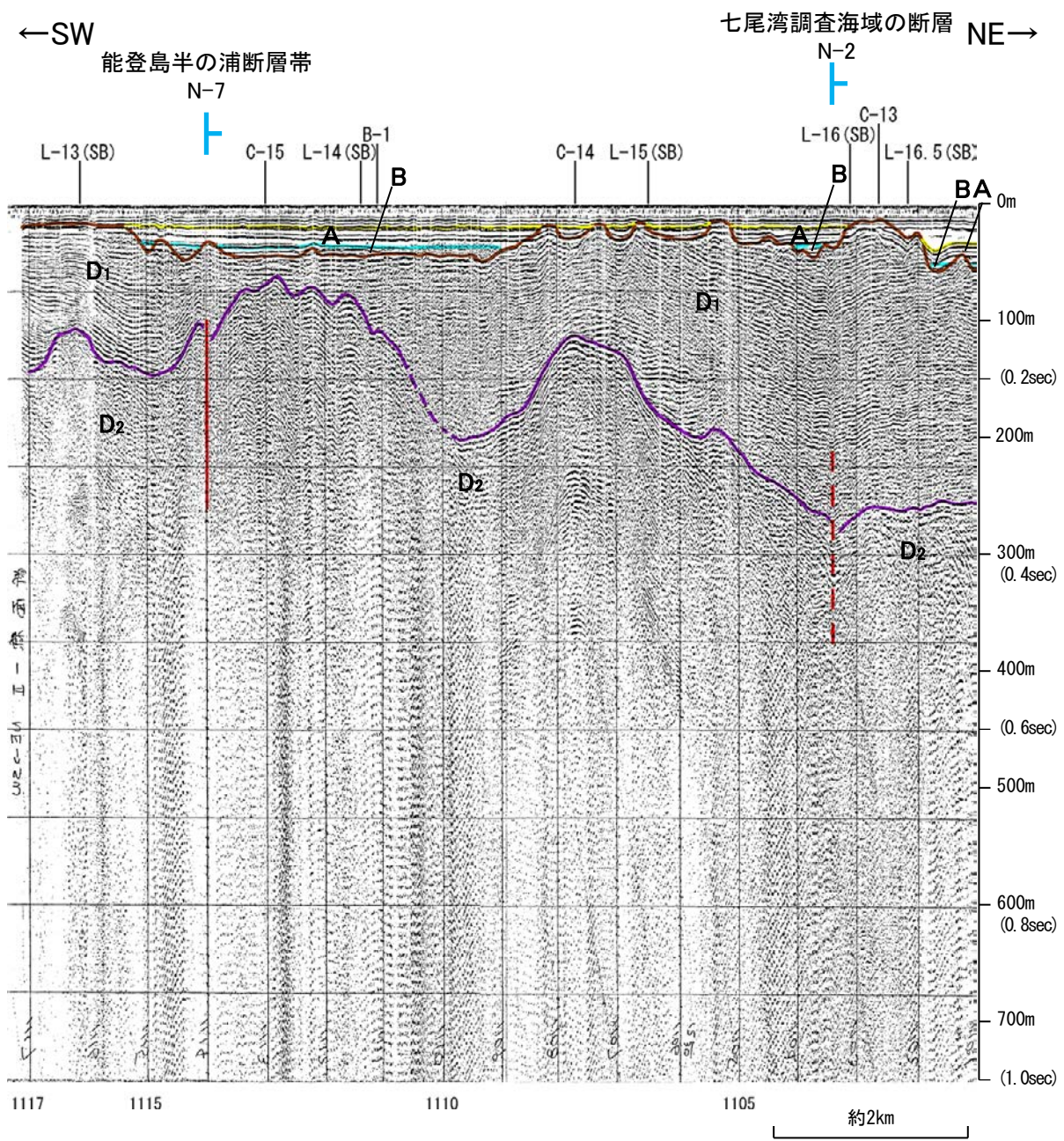
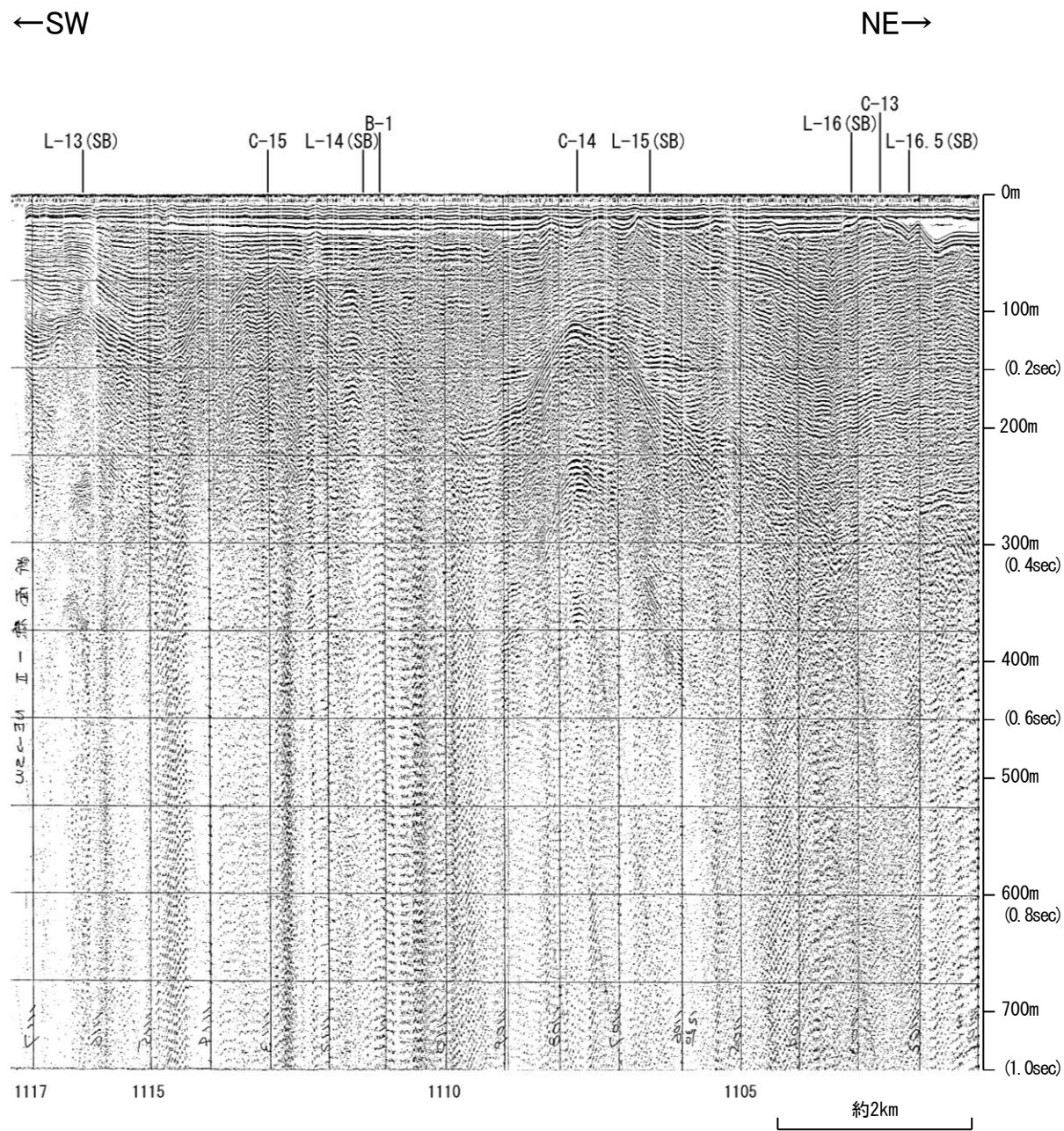


| 地質時代 | 地層名 |
|------|---------------------|
| 第四紀 | 完新世 A層 |
| | 後期 B層 |
| | 中期 C層 |
| 更新世 | 前期 D ₁ 層 |
| | D ₂ 層 |
| 新第三紀 | 鮮新世 D層 |
| 古第三紀 | 中新世 D層 |
| | 先第三紀 D層 |

1:6

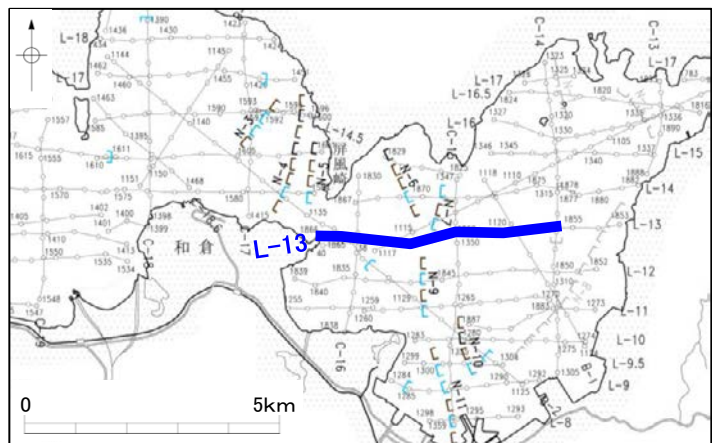
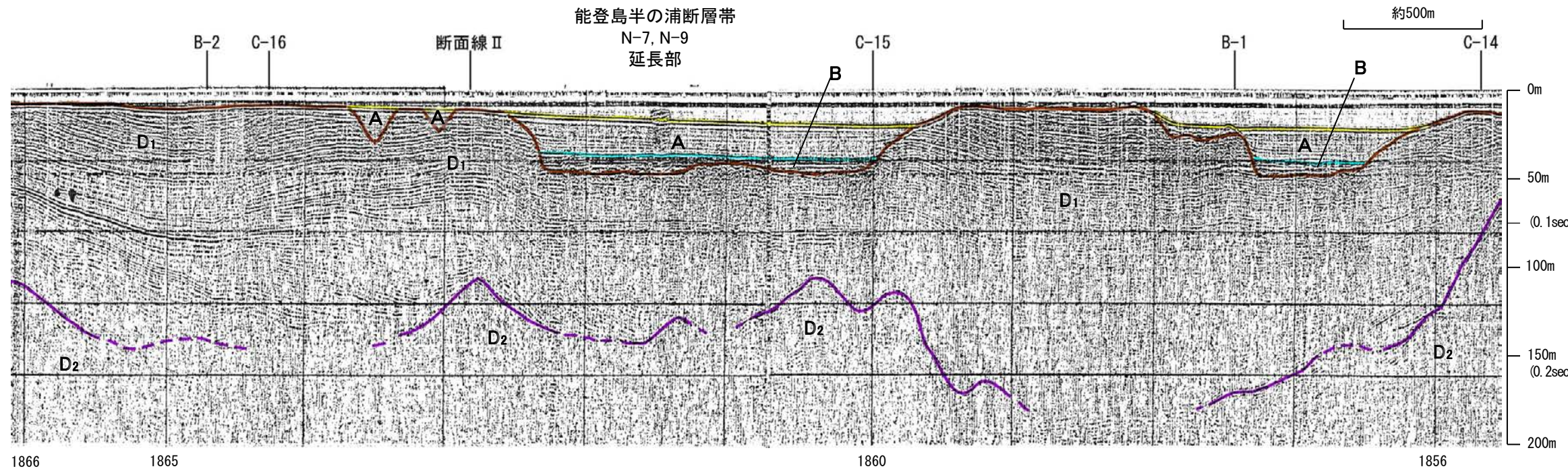
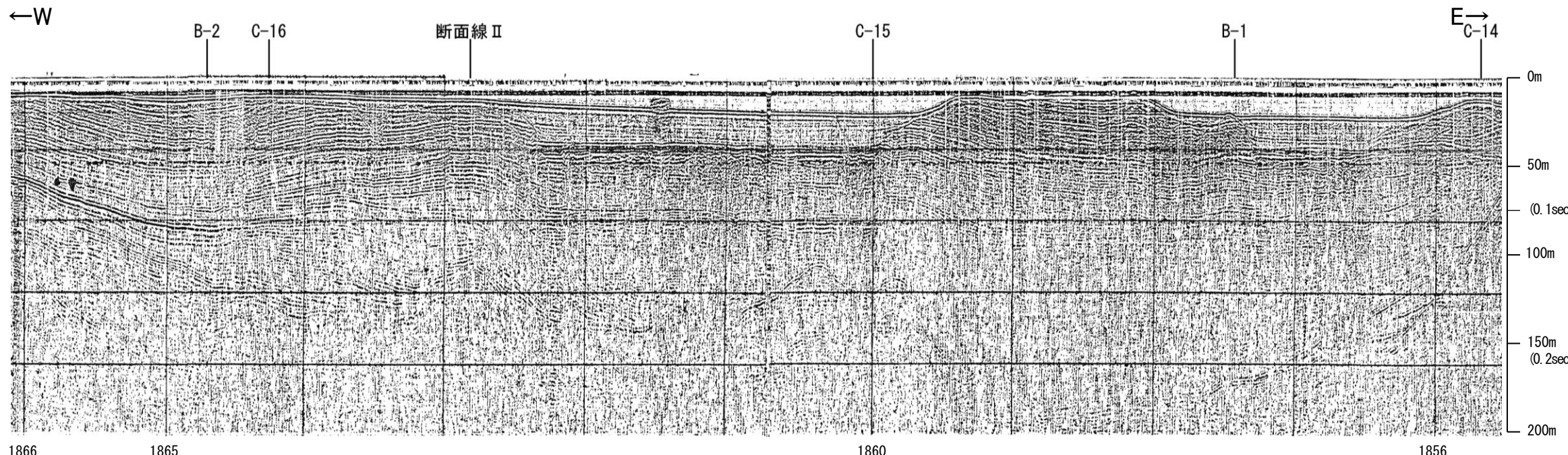
・この図面は、海上保安庁水路部(現、海洋情報部)の海上音波探査の記録を北陸電力が独自に解析・作成したものである

海上保安庁スパーカー 断面線Ⅱ



この図面は、海上保安庁水路部(現、海洋情報部)の海上音波探査の記録を北陸電力が独自に解析・作成したものである

海上保安庁スパーカー L-13

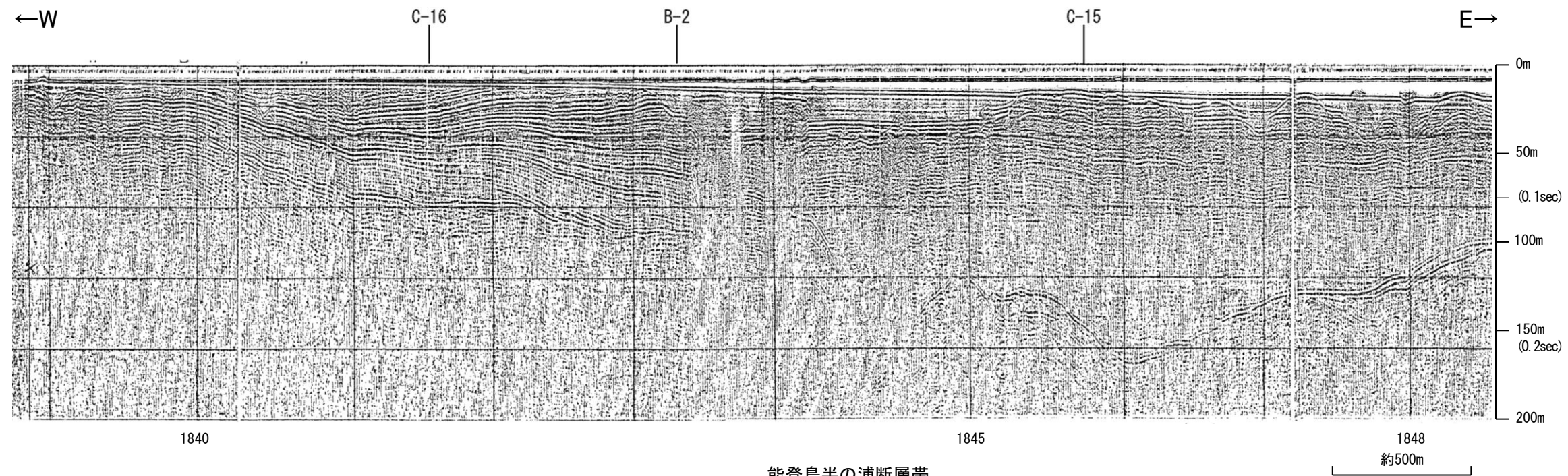


| 地質時代 | 地層名 | |
|------|-----|------------------|
| 第四紀 | 完新世 | A層 |
| | 後期 | B層 |
| | 中期 | C層 |
| 更新世 | 前期 | D ₁ 層 |
| | 鮮新世 | D ₂ 層 |
| 新第三紀 | D層 | |
| 古第三紀 | D層 | |
| 先第三紀 | D層 | |

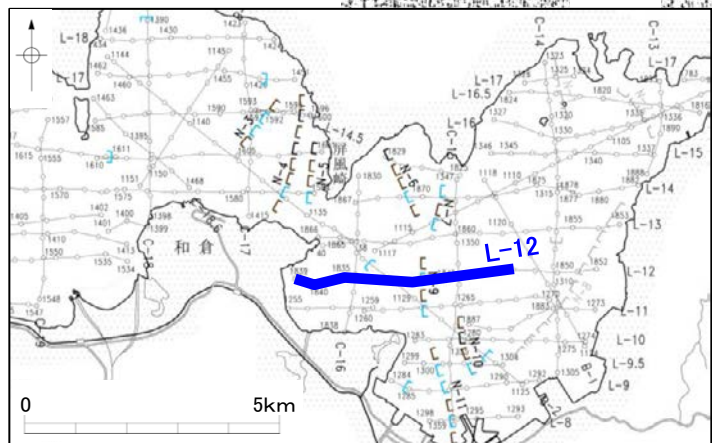

1:6

・この図面は、海上保安庁水路部(現、海洋情報部)の海上音波探査の記録を北陸電力が独自に解析・作成したものである

海上保安庁スパーカー L-12



能登島半の浦断層帯

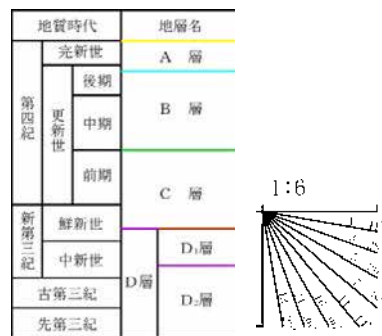
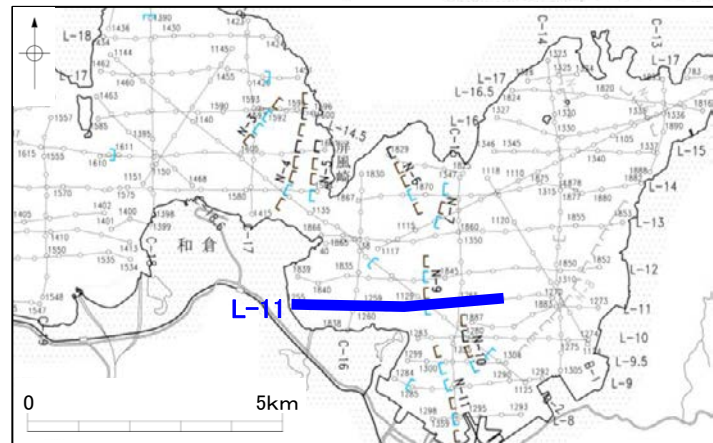
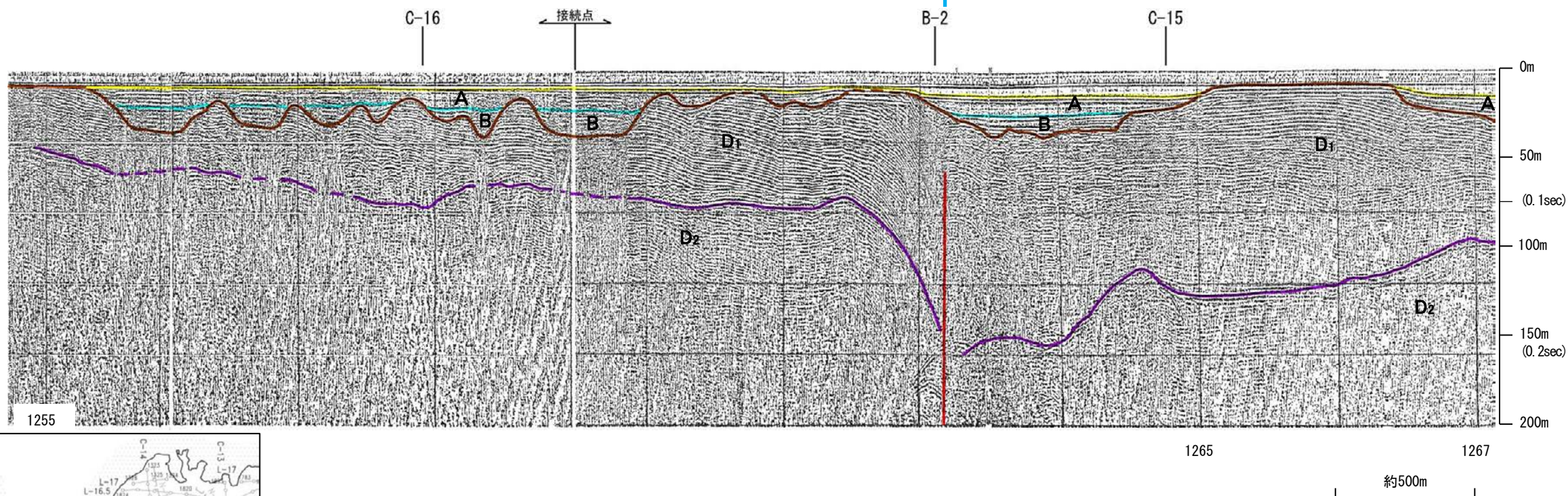
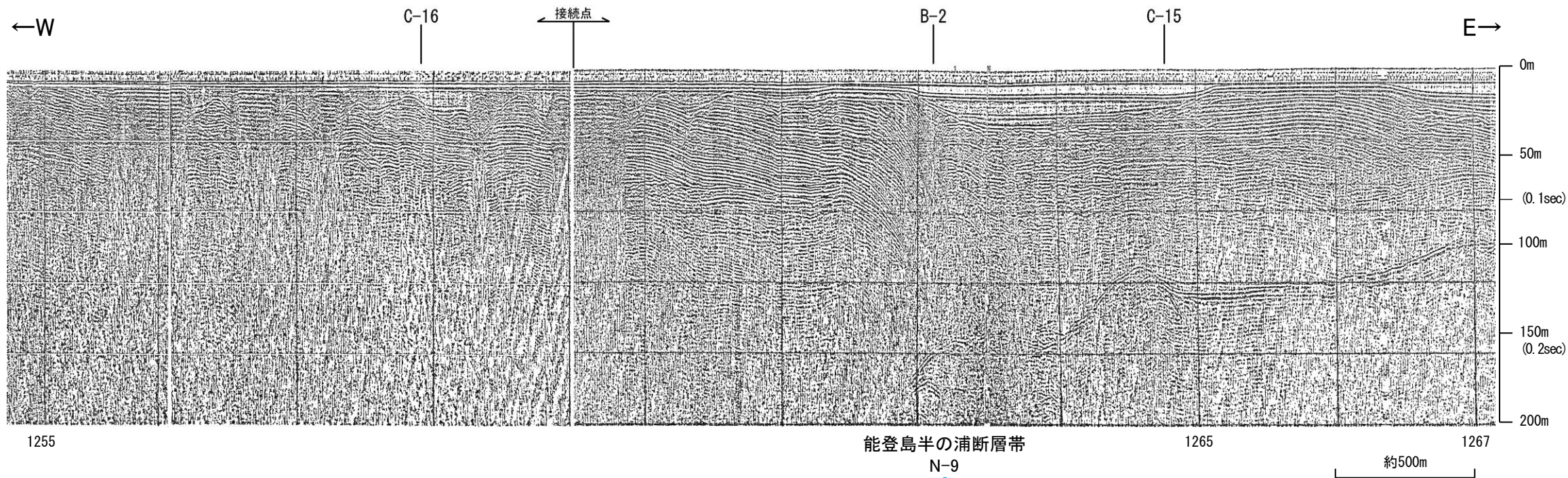


| 地質時代 | 地層名 | |
|------|-----|------------------|
| 第四紀 | 完新世 | A層 |
| | 後期 | B層 |
| | 中期 | C層 |
| 更新世 | 前期 | D ₁ 層 |
| | 鮮新世 | D ₂ 層 |
| 新第三紀 | 中新世 | D ₁ 層 |
| 古第三紀 | | D ₂ 層 |
| 先第三紀 | | D ₂ 層 |

1:6

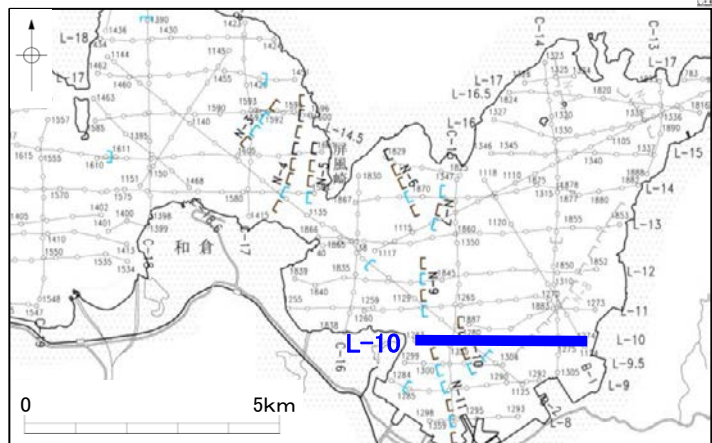
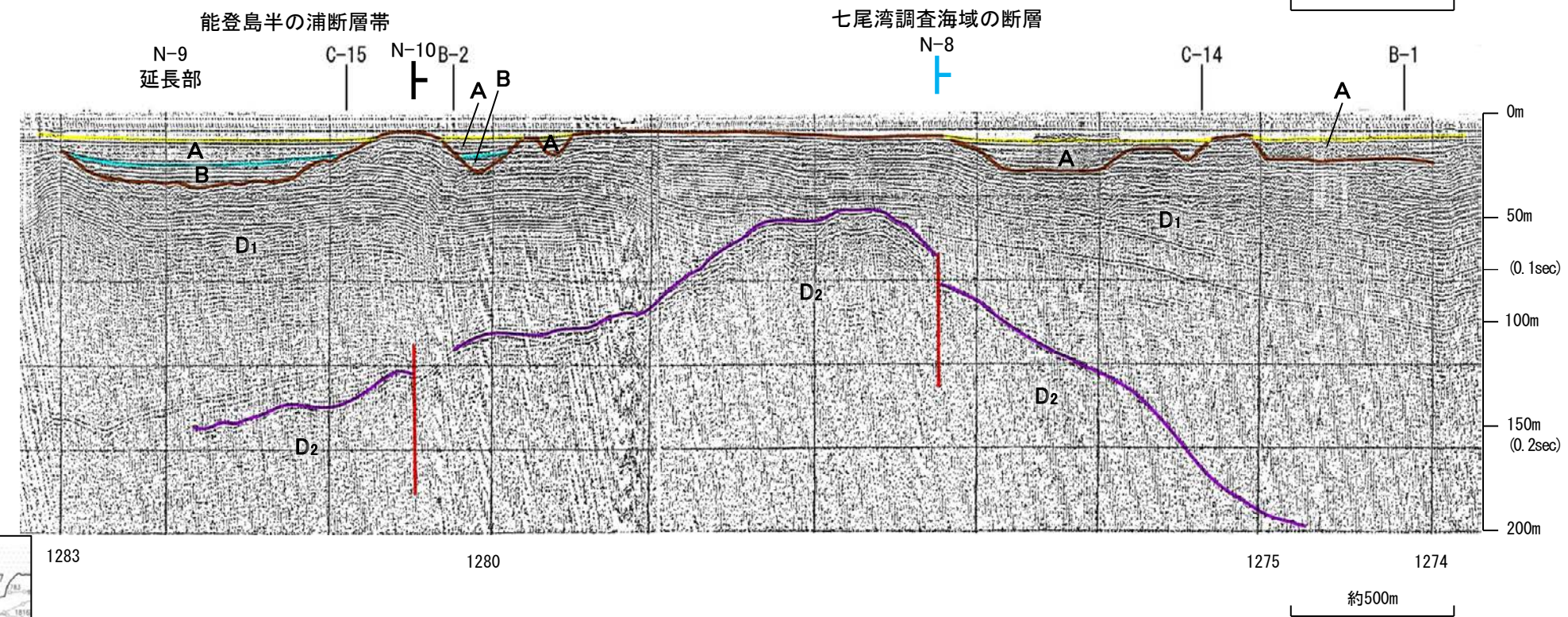

この図面は、海上保安庁水路部(現、海洋情報部)の海上音波探査の記録を北陸電力が独自に解析・作成したものである

海上保安庁スパーカー L-11



・この図面は、海上保安庁水路部(現、海洋情報部)の海上音波探査の記録を北陸電力が独自に解析・作成したものである

海上保安庁スパーカー L-10

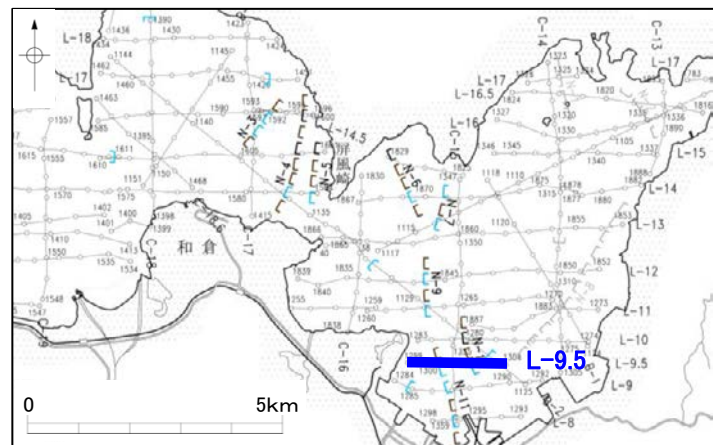
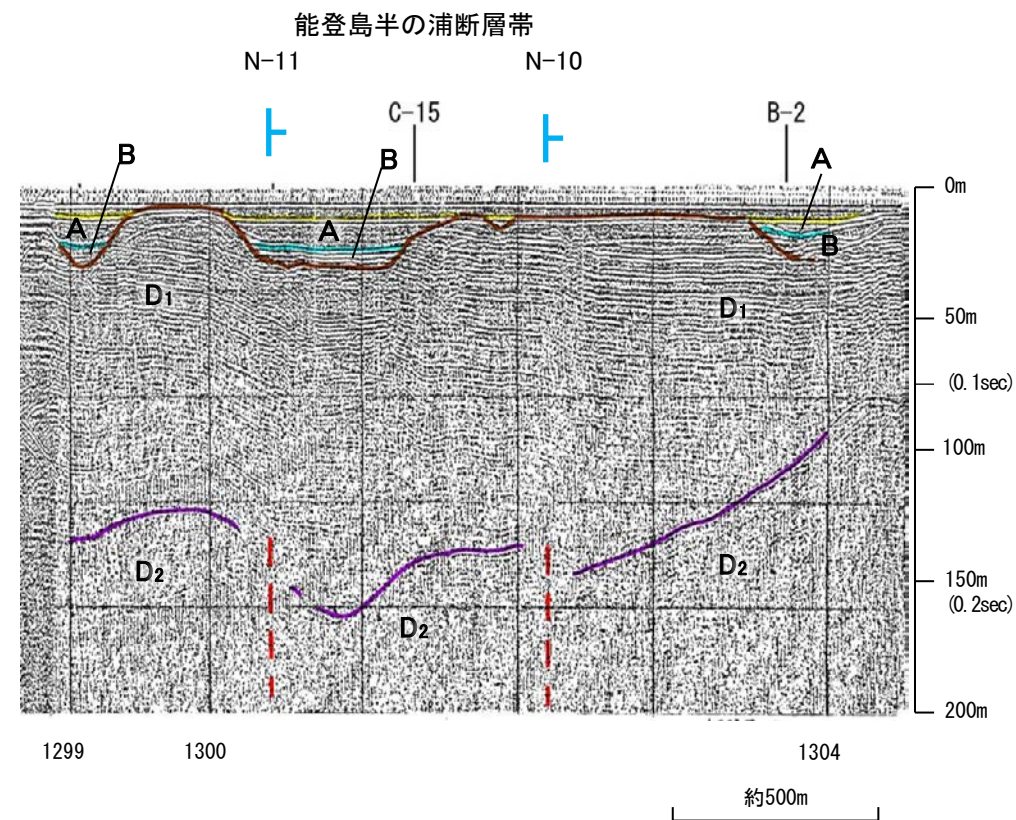
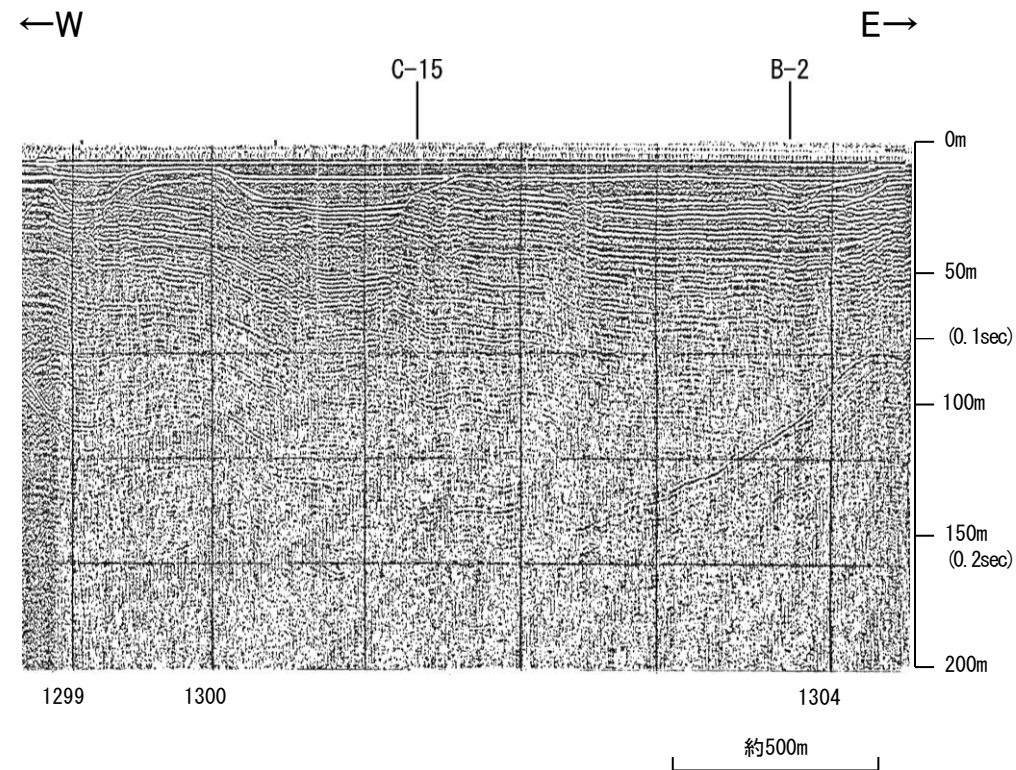


| 地質時代 | 地層名 | |
|------|------|------------------|
| 第四紀 | 完新世 | A層 |
| | 後期 | B層 |
| | 中期 | C層 |
| 更新世 | 前期 | D層 |
| | 鮮新世 | D ₁ 層 |
| 新第三紀 | 中新世 | D ₂ 層 |
| | 古第三紀 | D層 |
| 先第三紀 | D層 | |

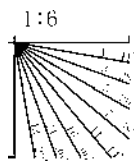
1:6

この図面は、海上保安庁水路部(現、海洋情報部)の海上音波探査の記録を北陸電力が独自に解析・作成したものである

海上保安庁スパーカー L-9.5



| 地質時代 | 地層名 | |
|------|-----|------------------|
| 第四紀 | 完新世 | A層 |
| | 後期 | B層 |
| | 前期 | C層 |
| 新第三紀 | 鮮新世 | D ₁ 層 |
| | 中新世 | D ₂ 層 |
| 古第三紀 | D層 | |
| 先第三紀 | D層 | |



この図面は、海上保安庁水路部(現、海洋情報部)の海上音波探査の記録を北陸電力が独自に解析・作成したものである