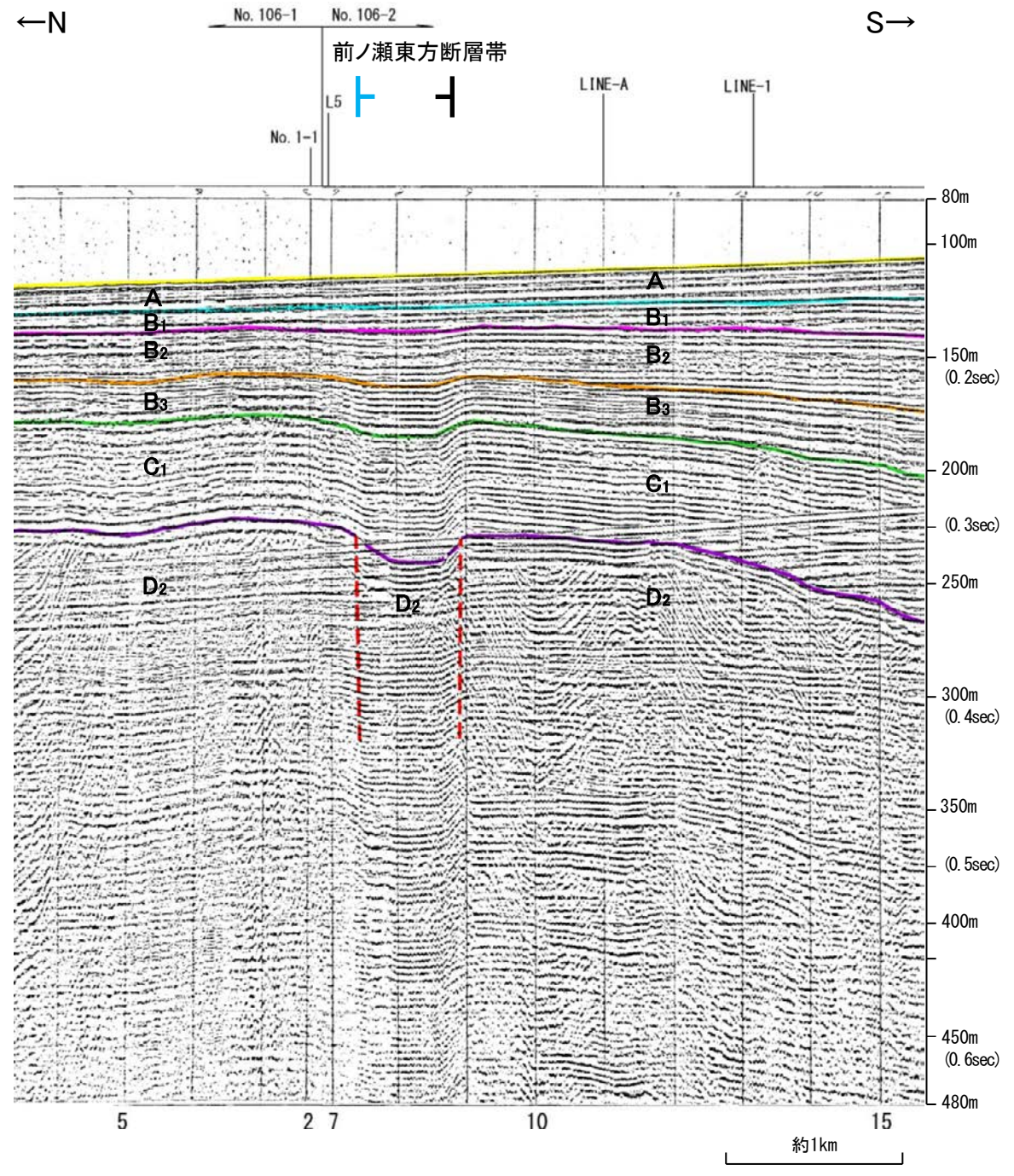


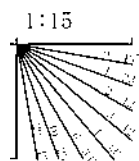


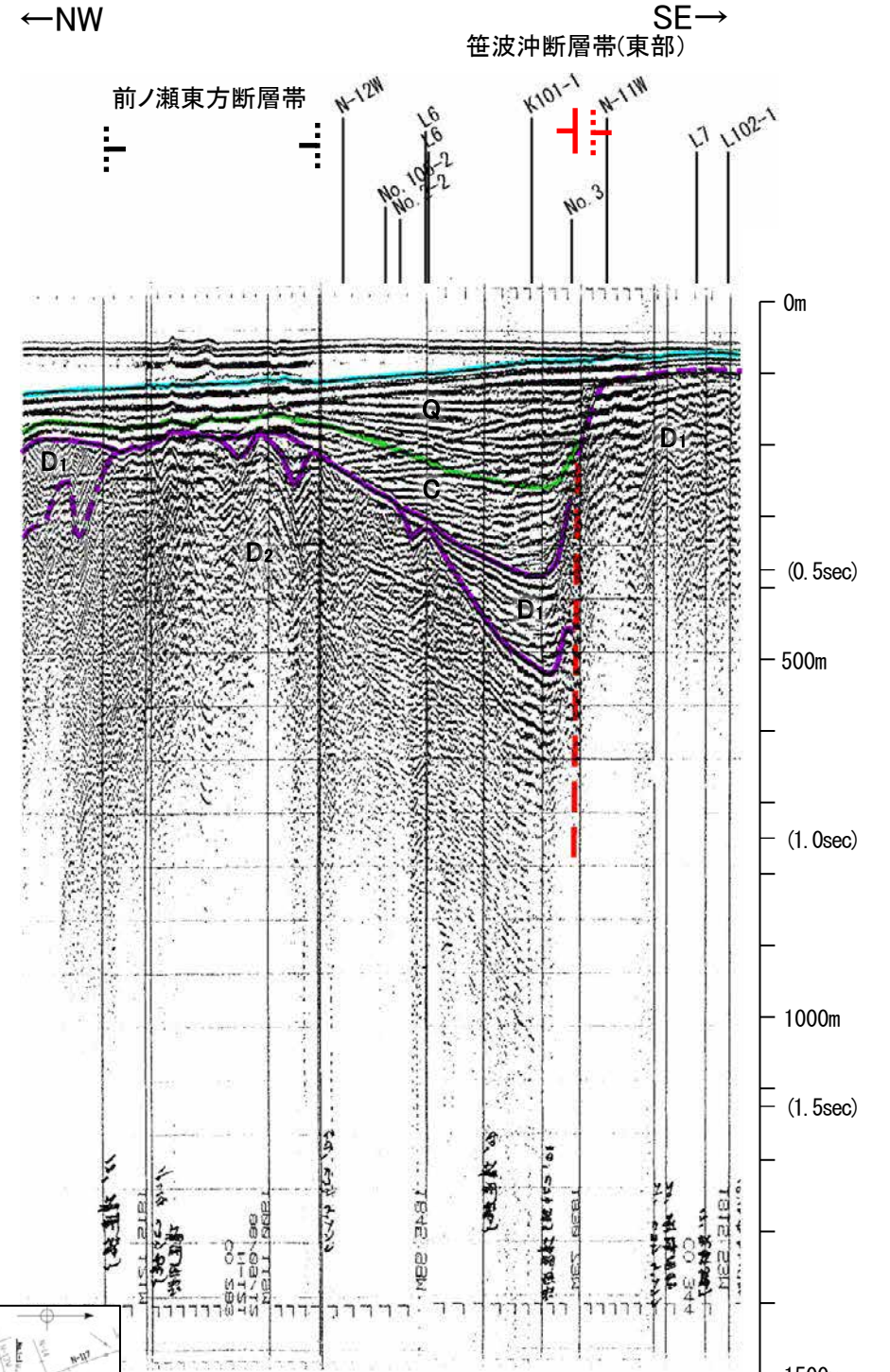
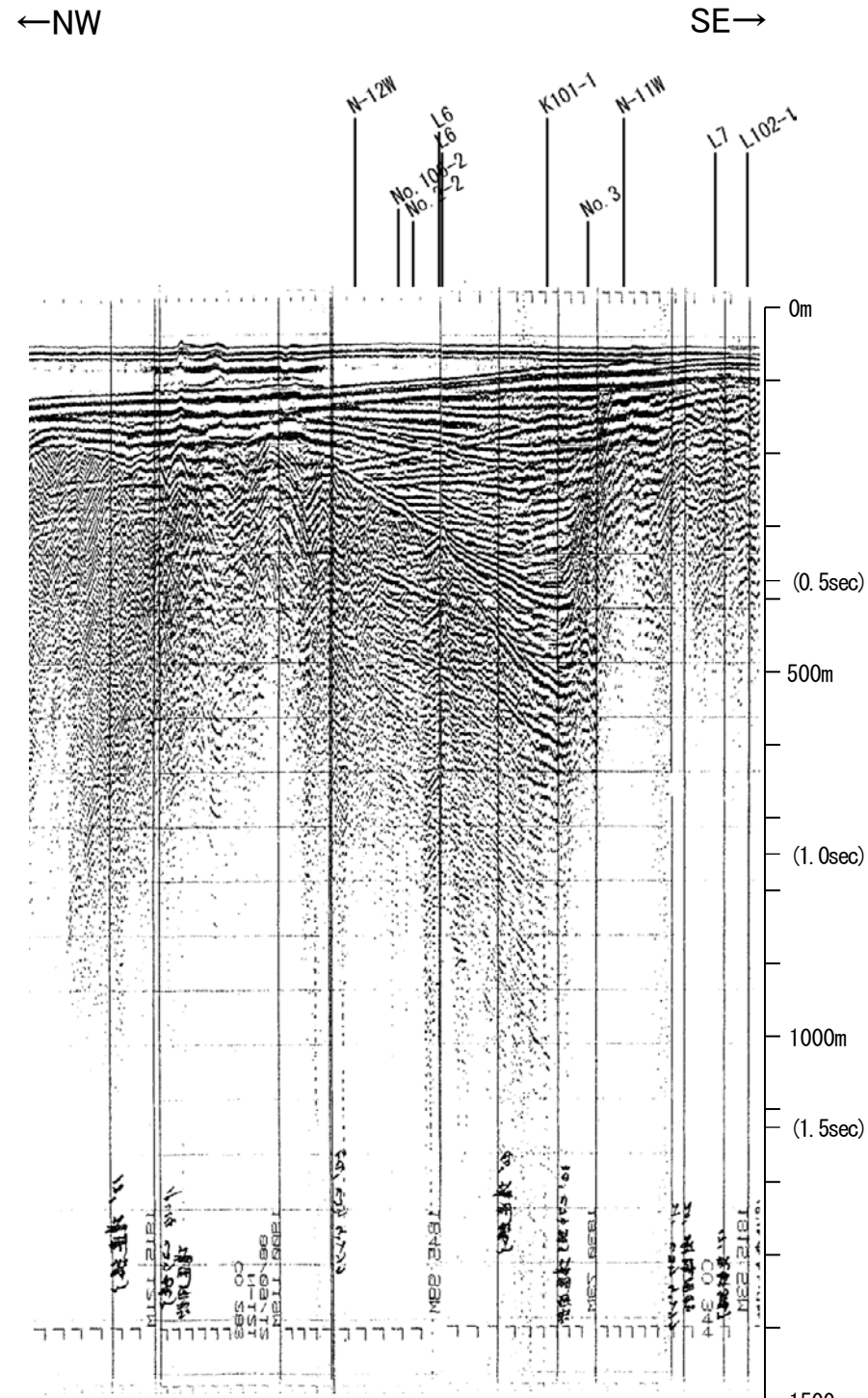
北陸電カスパーカー No.106-1, No.106-2



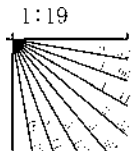
地質時代		地層名	
第四紀	完新世	A層	
	更新世	後期	B ₁ 層
		中期	B ₂ 層
		前期	B ₃ 層
	第三紀	鮮新世	C ₁ 層
中新世		D ₂ 層	
古第三紀		D層	
先第三紀		D層	



地質調査所エアガン N-121



地質時代		地層名	
第四紀	更新世	後期	A層
	更新世	中期	B層
		前期	C層
			D層
	鮮新世	D層	
第三紀	中新世	D層	
	古第三紀	D層	
先第三紀	D層	D層	

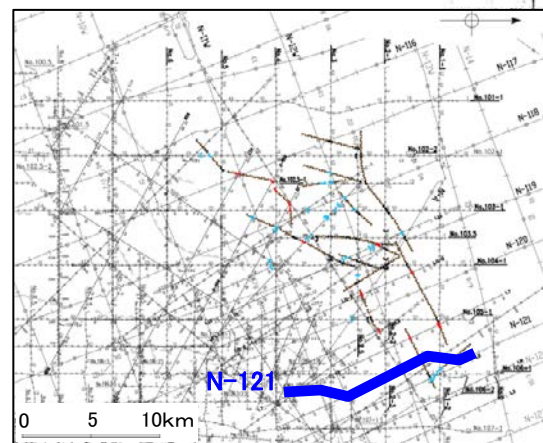


19:00 9/12 18:30

約5km

19:00 9/12 18:30

約5km



・この図面は、地質調査所(現 産業技術総合研究所)の海上音波探査の記録を北陸電力が独自に解析・作成したものである

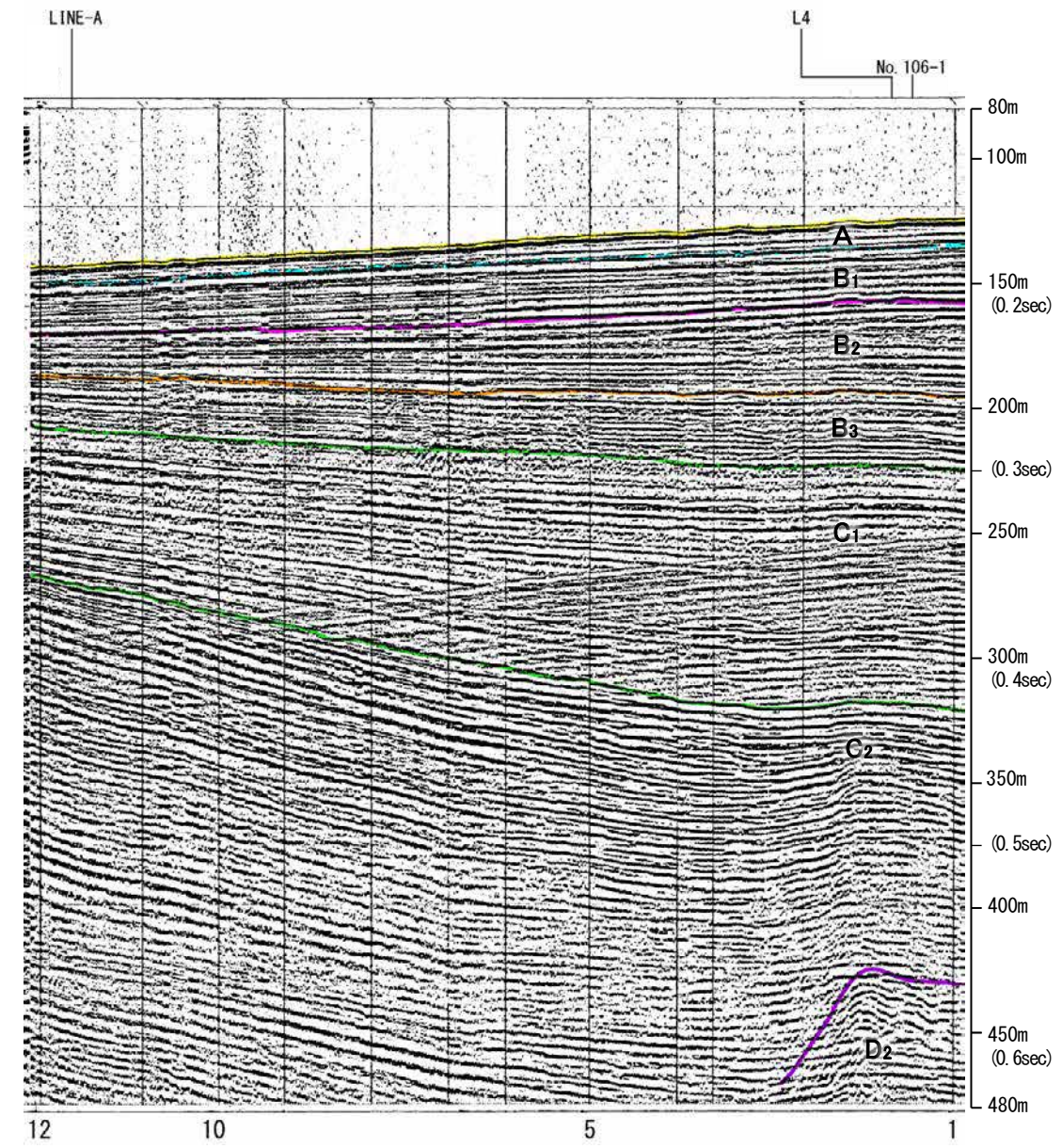
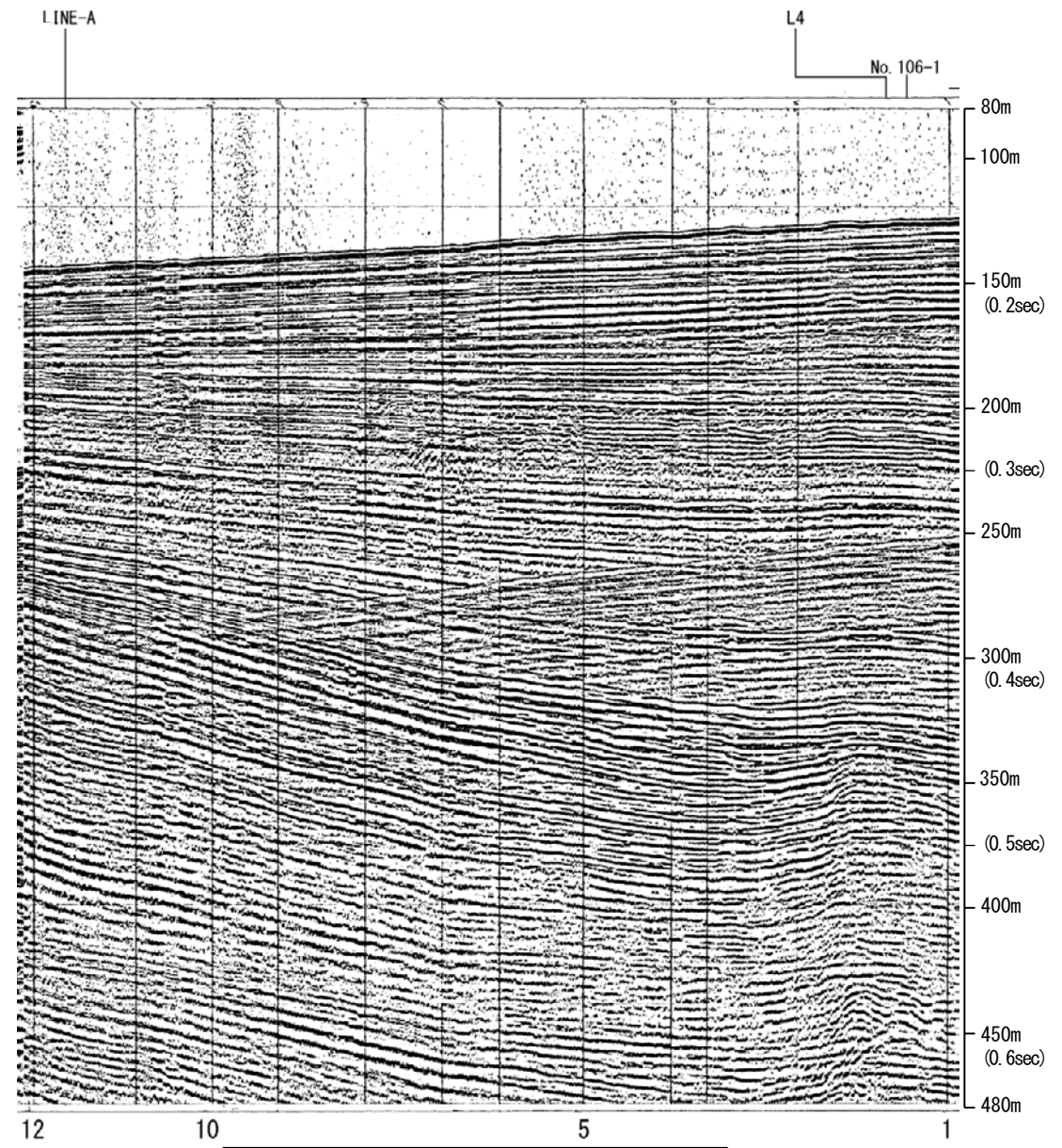
北陸電カスパーカー No.0

第1144回審査会合以降に追加したデータ

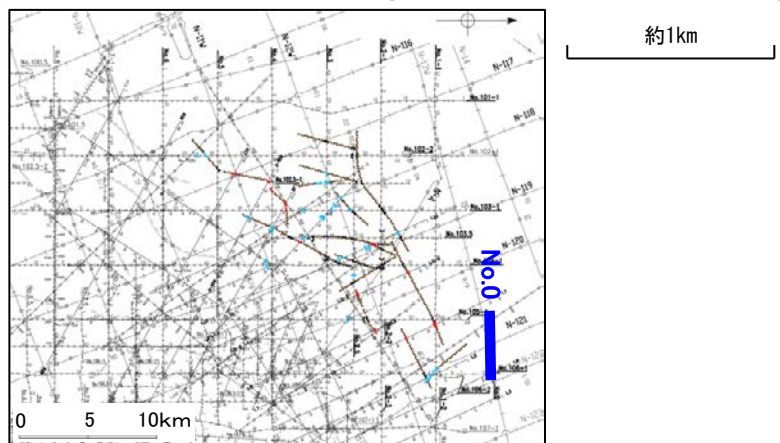
←W E→

←W E→

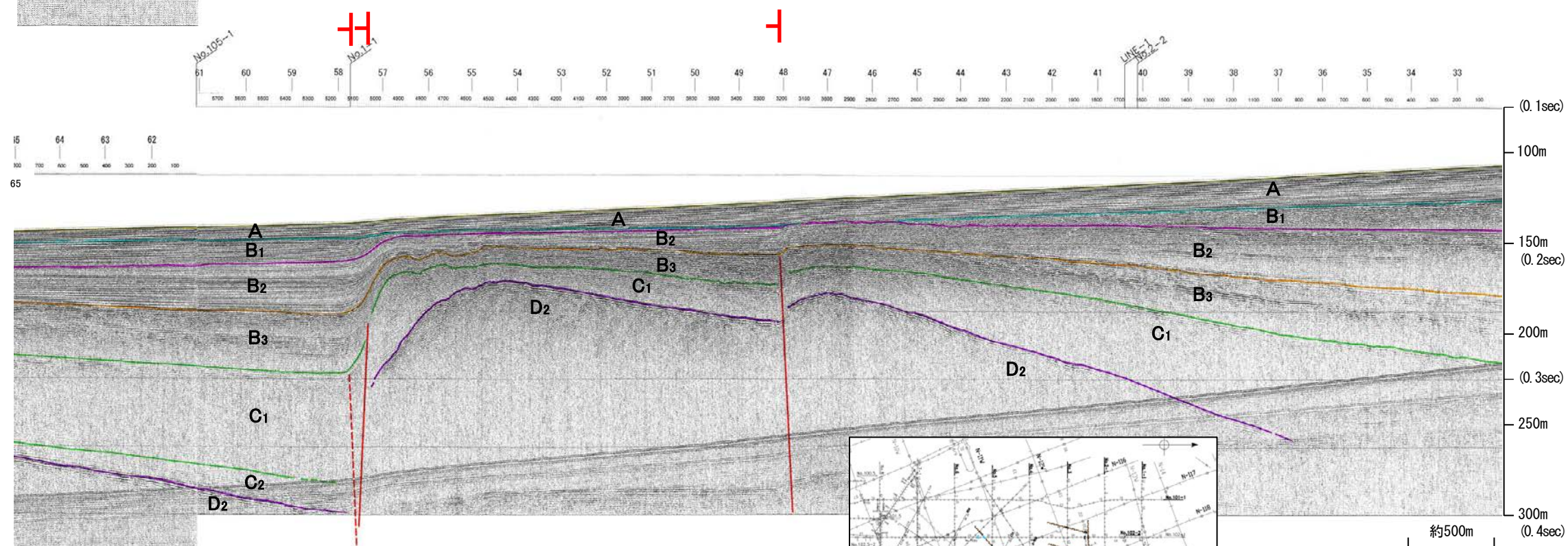
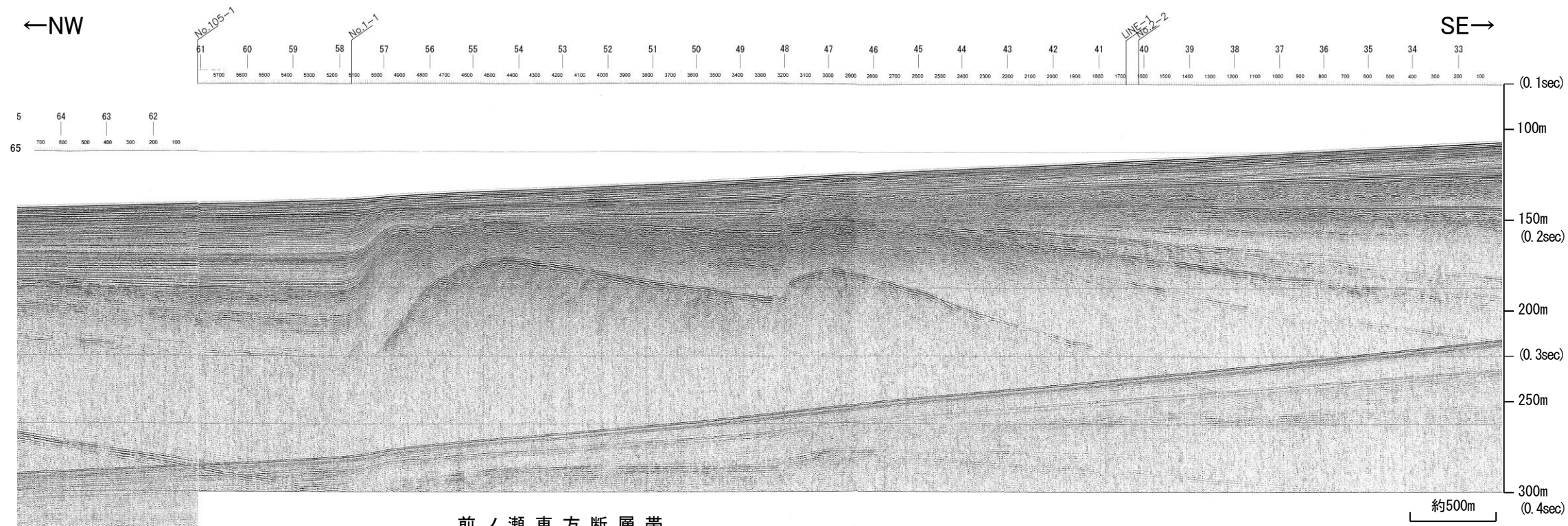
前ノ瀬東方断層帯
延長部



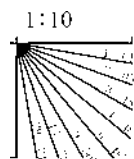
地質時代		地層名	
第四紀	完新世	A層	
	更新世	後期	B ₁ 層
		中期	B ₂ 層
		前期	B ₃ 層
	第三紀	鮮新世	C ₁ 層
中新世		C ₂ 層	
古第三紀		D ₁ 層	
先第三紀	D ₂ 層		



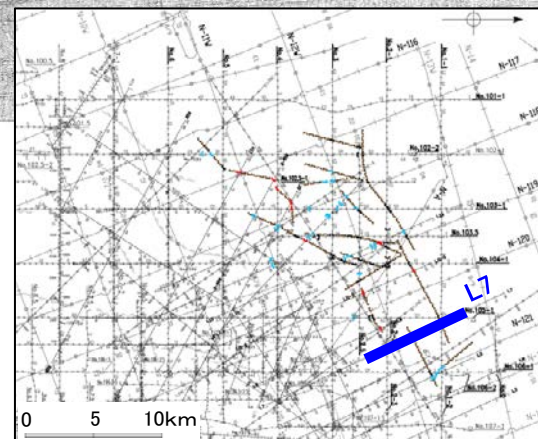
産総研ブーマー L7



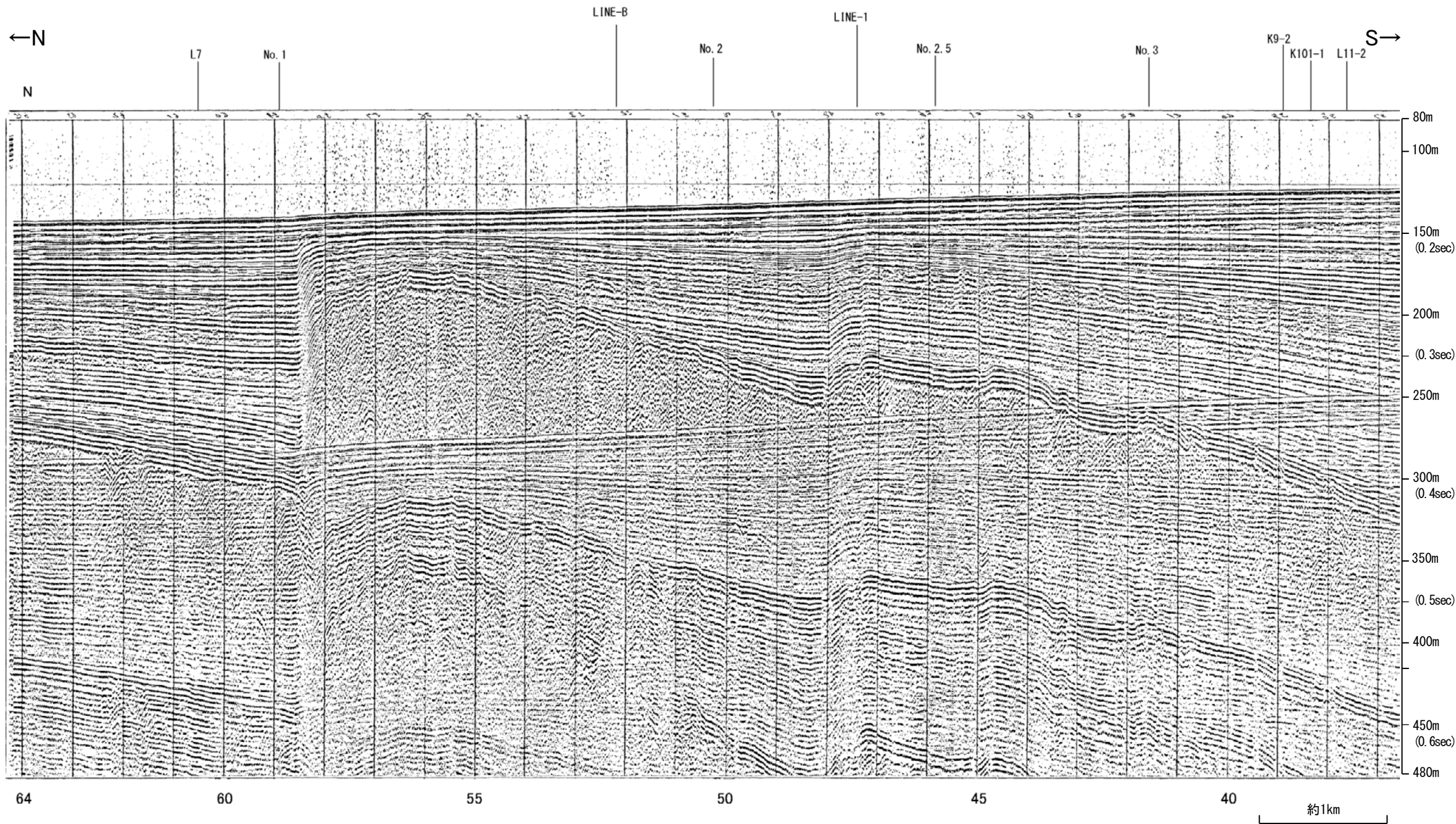
地質時代		地層名
第四紀	完新世	A層
	更新世	後期 B ₁ 層
		中期 B層
	前期	B ₂ 層
第三紀	鮮新世	C層
	中新世	C ₁ 層
	古第三紀	D層
先第三紀	D ₂ 層	



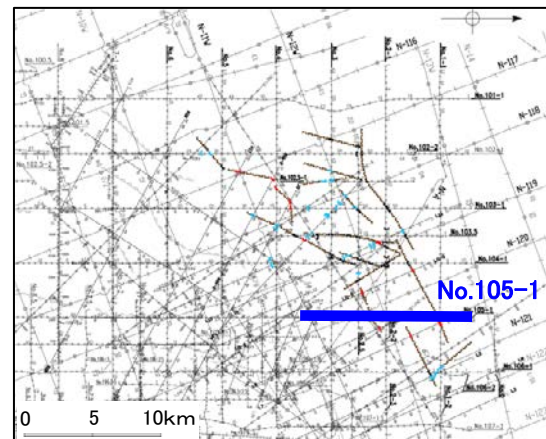
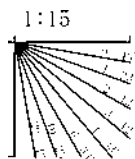
※この図面は、産業技術総合研究所の海上音波探査の記録を北陸電力が独自に解析・作成したものである



北陸電カスパーカー No.105-1

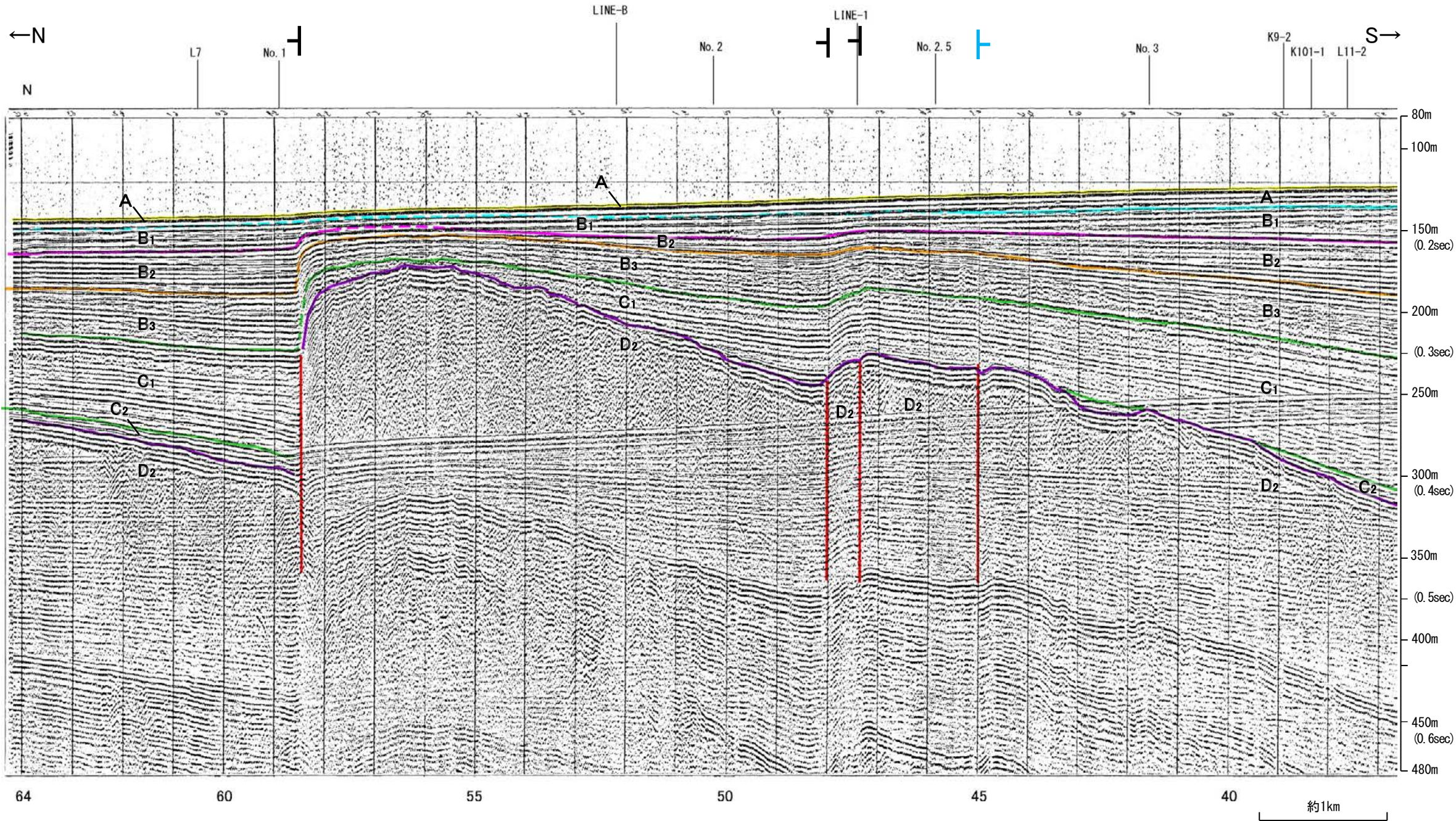


地質時代		地層名	
第四紀	完新世	A層	
	更新世	後期	B層
		中期	B層
		前期	B層
	第三紀	鮮新世	C層
中新世		C層	
古第三紀		D層	
先第三紀		D層	

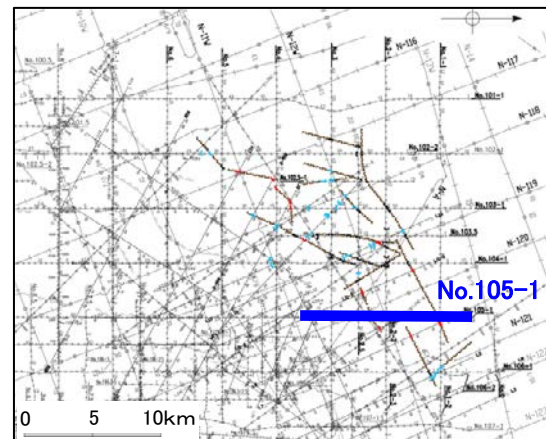
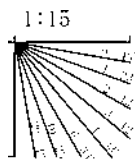


北陸電カスパーカー No.105-1

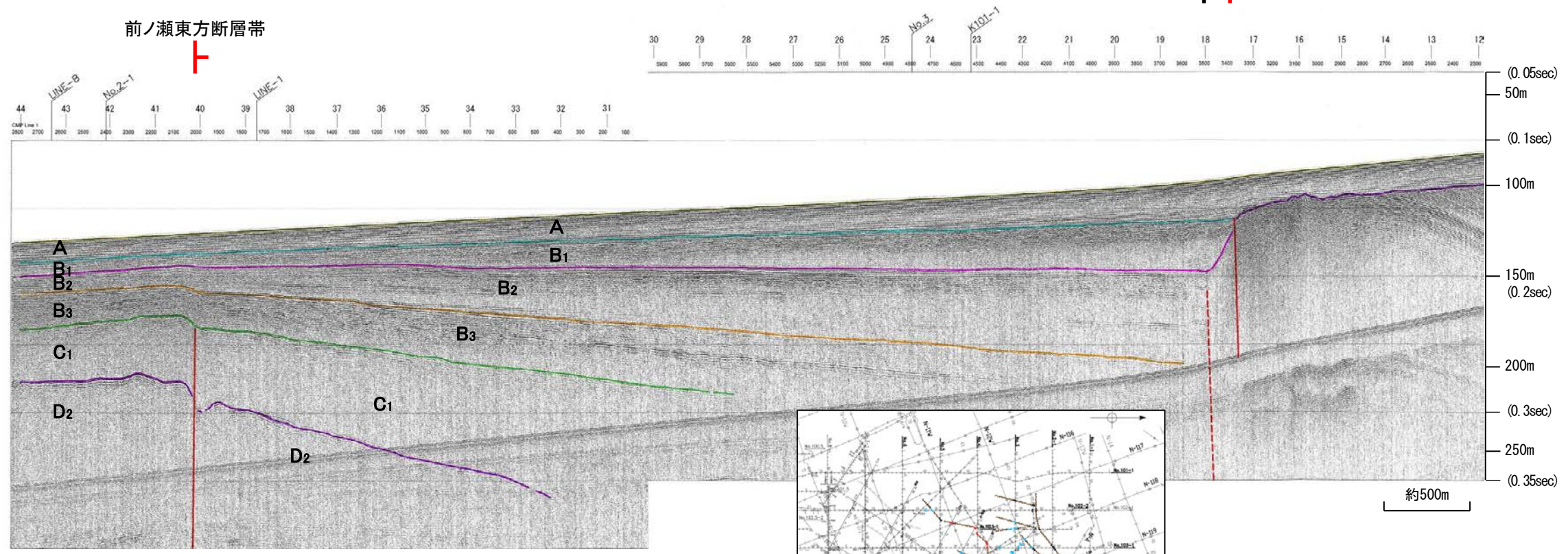

前ノ瀬東方断層帯



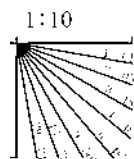
地質時代		地層名	
第四紀	完新世	A層	
	更新世	後期	B ₁ 層
		中期	B ₂ 層
		前期	B ₃ 層
	鮮新世	C層	
第三紀	中新世	D層	
	古第三紀	D層	
先第三紀		D層	



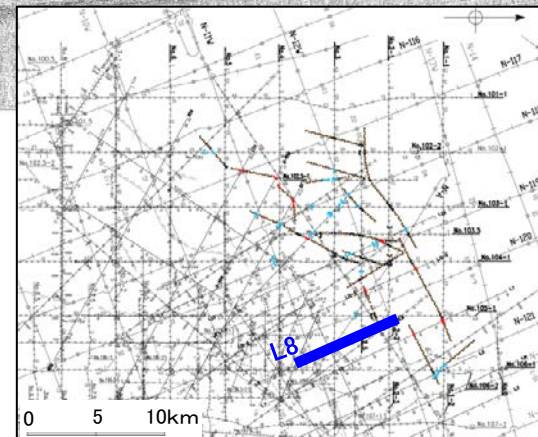
産総研ブーマー L8



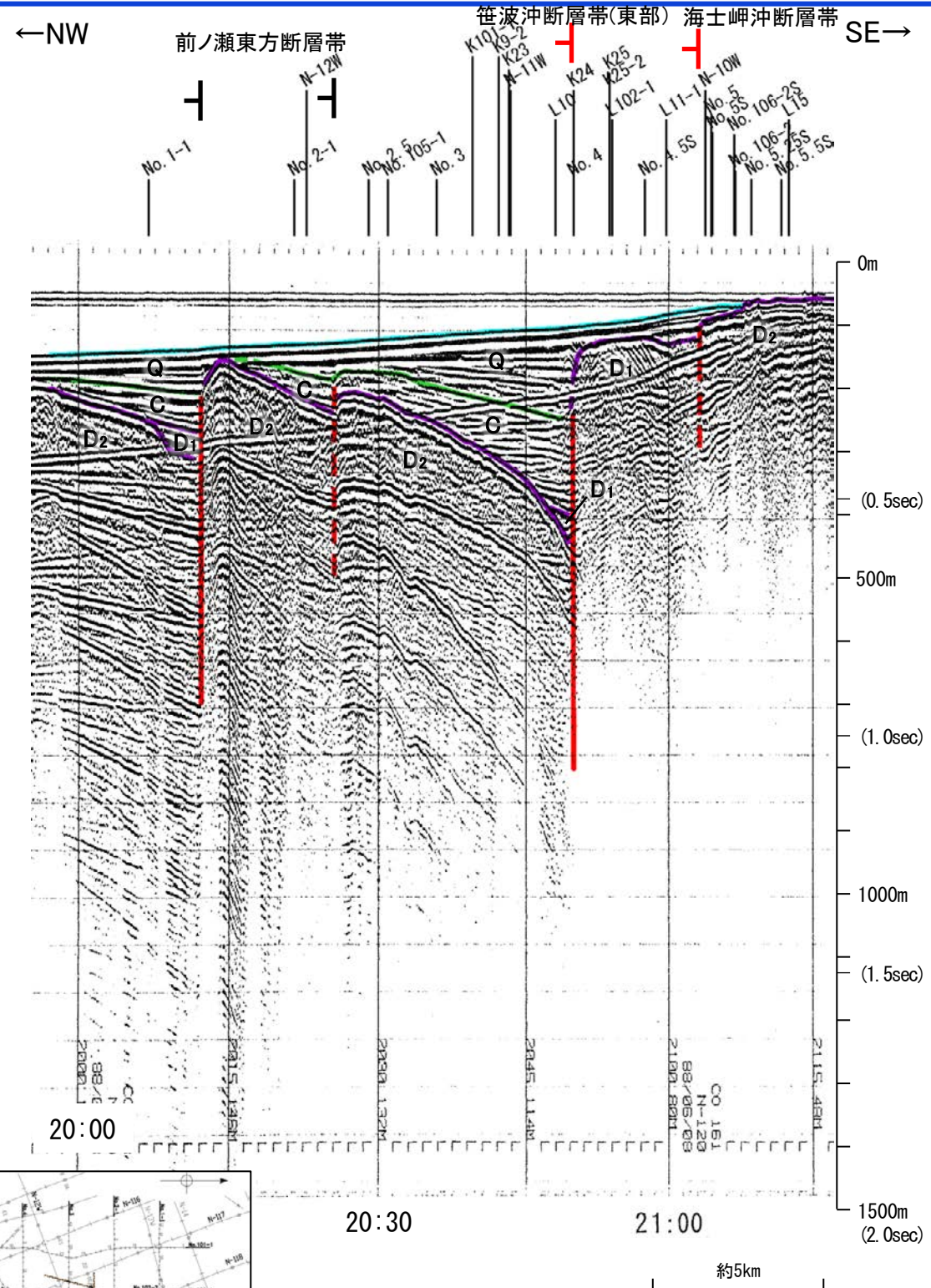
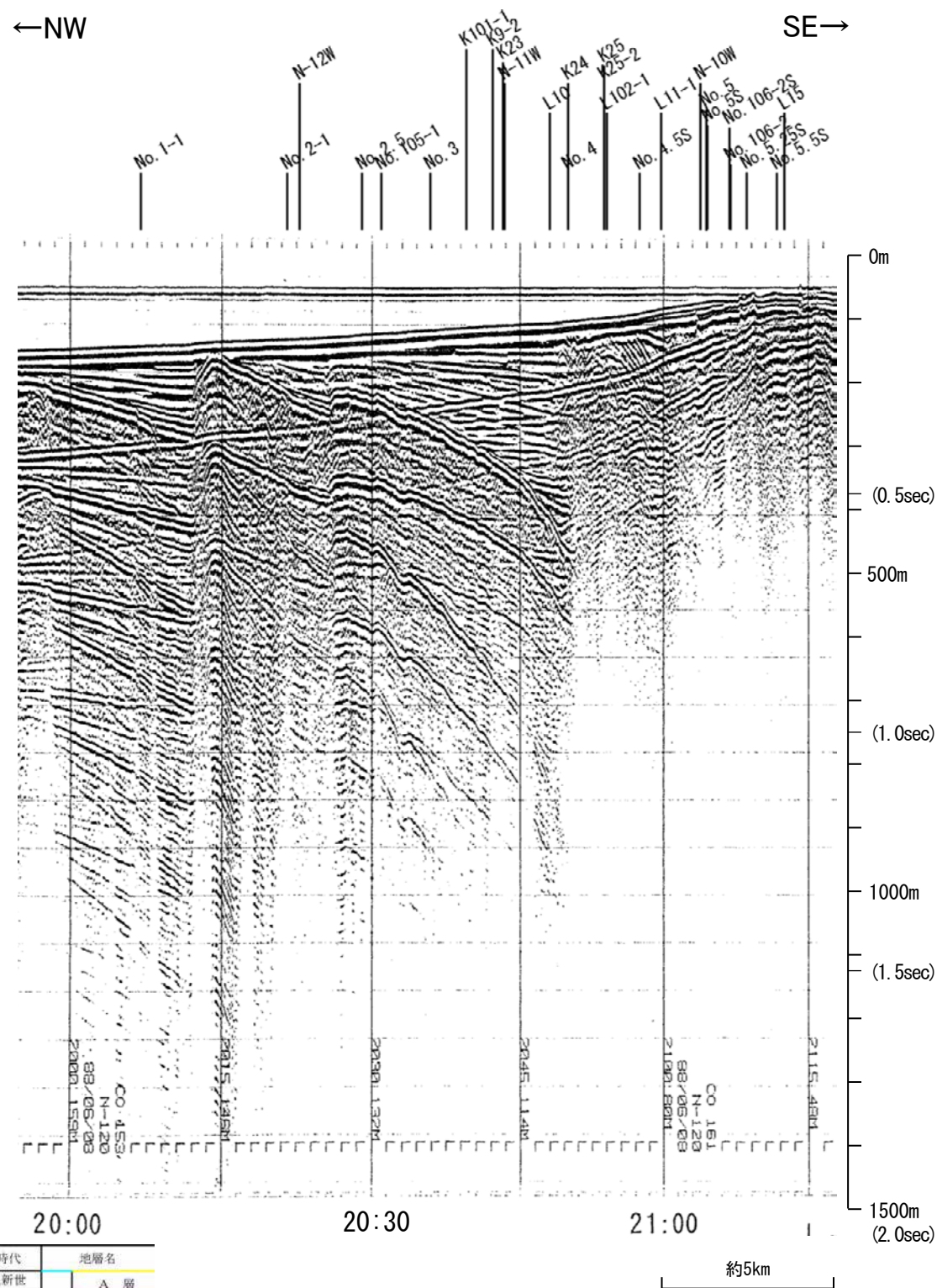
地質時代		地層名
第四紀	更新世	A層
	後期	B ₁ 層
	中期	B ₂ 層
	前期	B ₃ 層
第三紀	鮮新世	C層
	中新世	D層
古第三紀		D層
先第三紀		D層



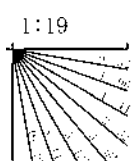
※この図面は、産業技術総合研究所の海上音波探査の記録を北陸電力が独自に解析・作成したものである



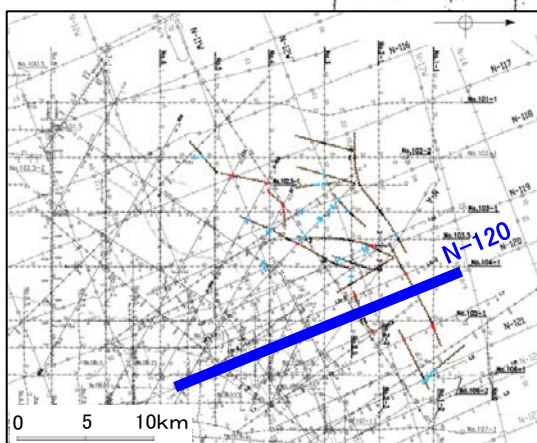
地質調査所エアガン N-120



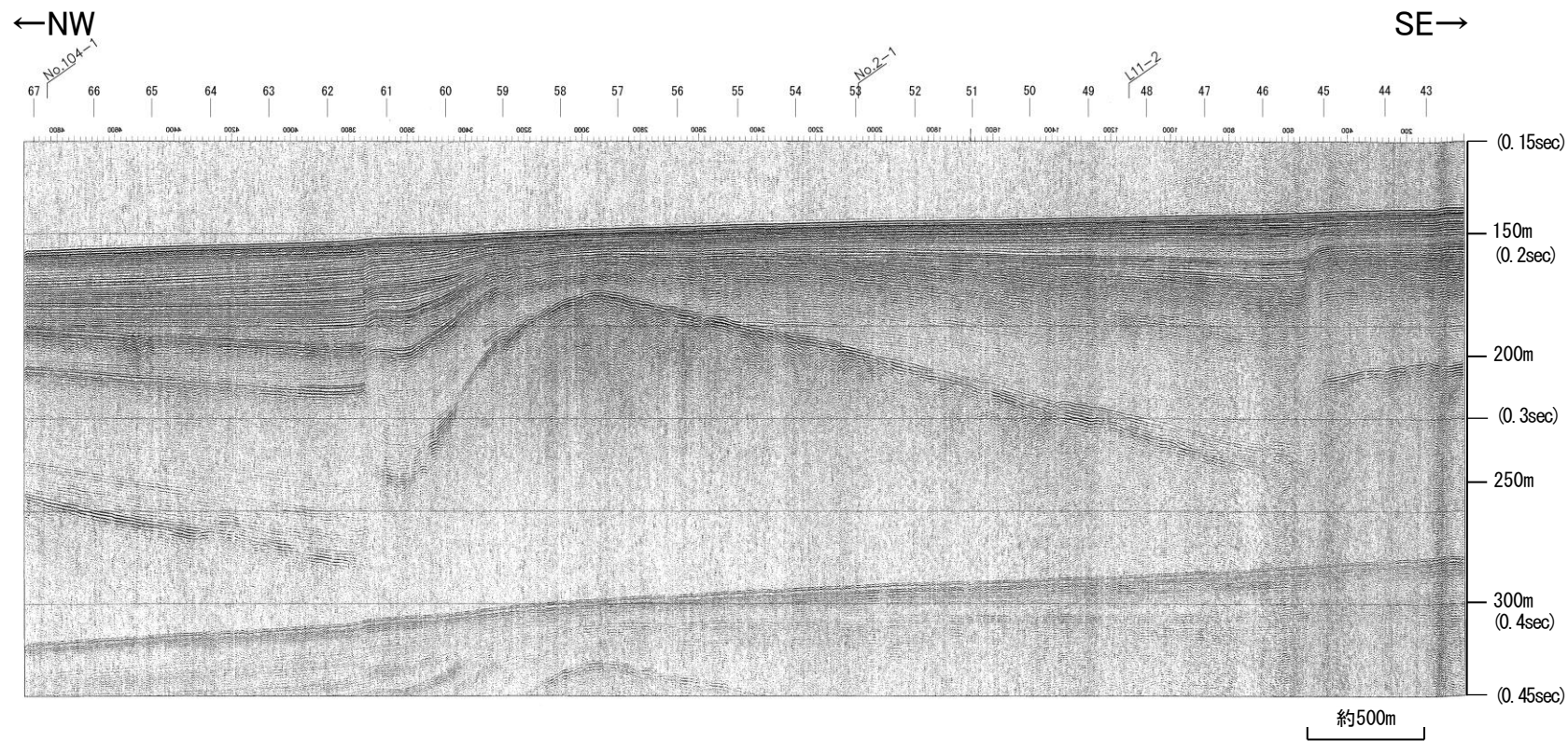
地質時代		地層名	
第四紀	完新世	A層	A層
	後期	B層	B層
		Q層	B層
	更新世	中期	B層
第三紀	前期	C層	C層
	鮮新世	C層	C層
	中新世	D層	D層
古第三紀		D層	D層
先第三紀		D層	D層



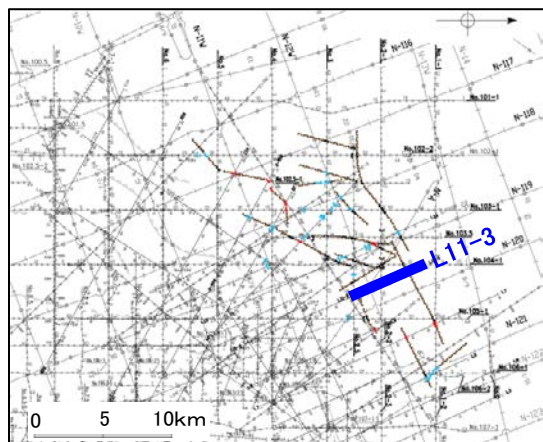
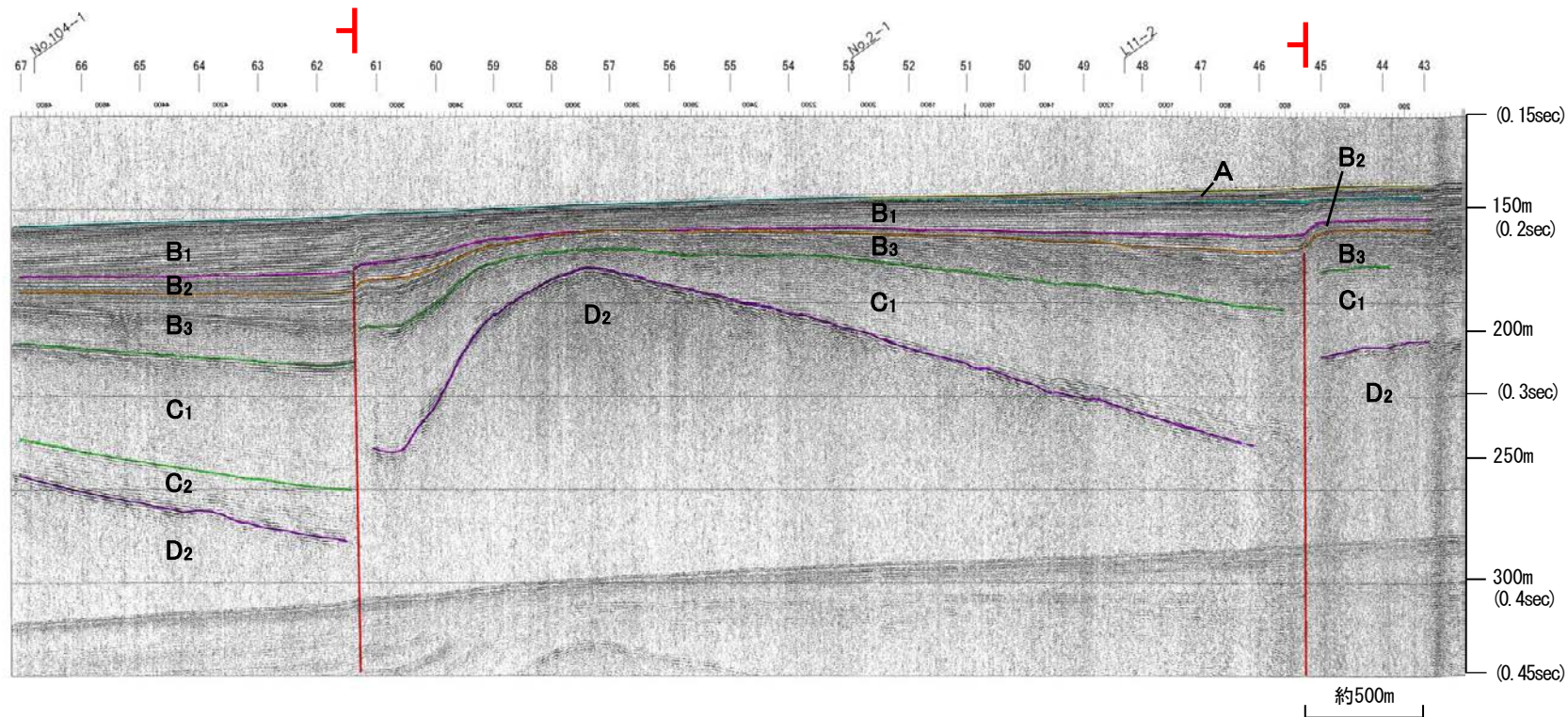
・この図面は、地質調査所(現 産業技術総合研究所)の海上音波探査の記録を北陸電力が独自に解析・作成したものである



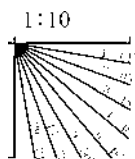
産総研ブーマー L11-3



前ノ瀬東方断層帯



地質時代		地層名	
第四紀	完新世	A層	
	更新世	後期	B ₁ 層
		中期	B ₂ 層
		前期	B ₃ 層
	鮮新世	C層	
第三紀	中新世	D ₁ 層	
	古第三紀	D ₂ 層	
先第三紀		D ₂ 層	




※この図面は、産業技術総合研究所の海上音波探査の記録を北陸電力が独自に解析・作成したものである

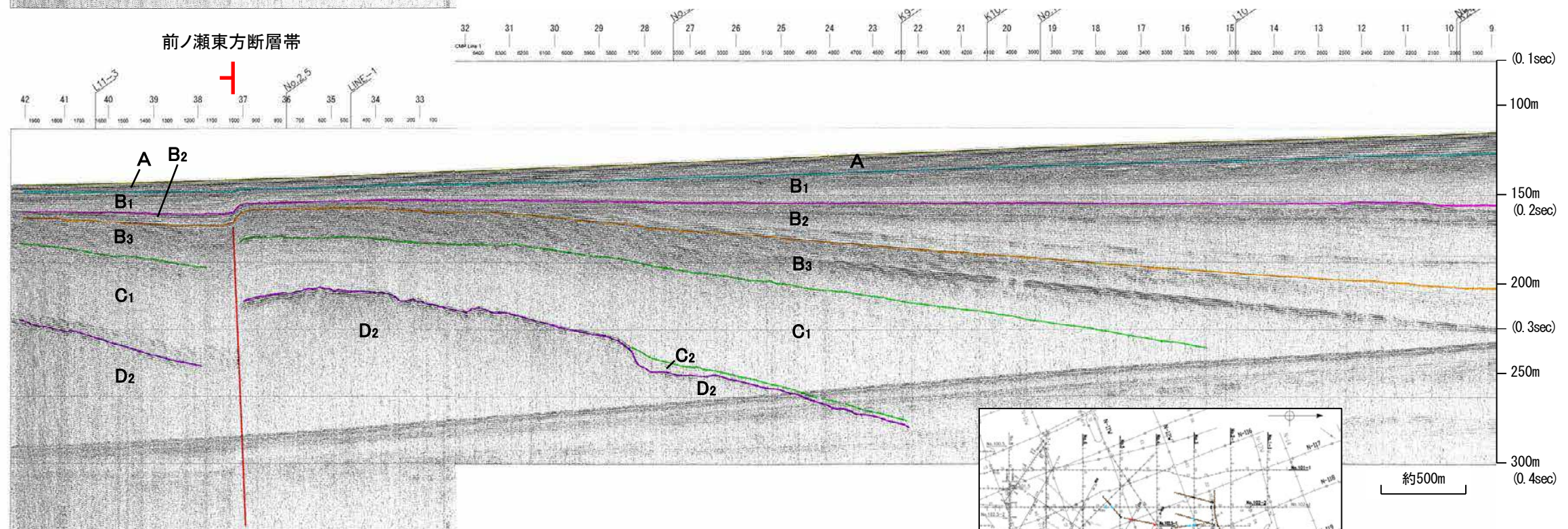
産総研ブーマー L11-2

←NW

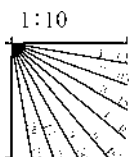
SE→



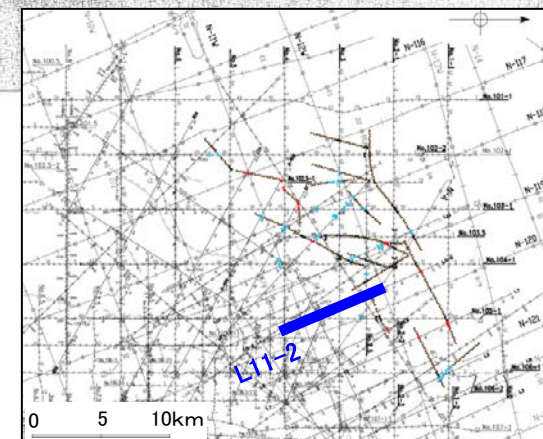
前ノ瀬東方断層帯



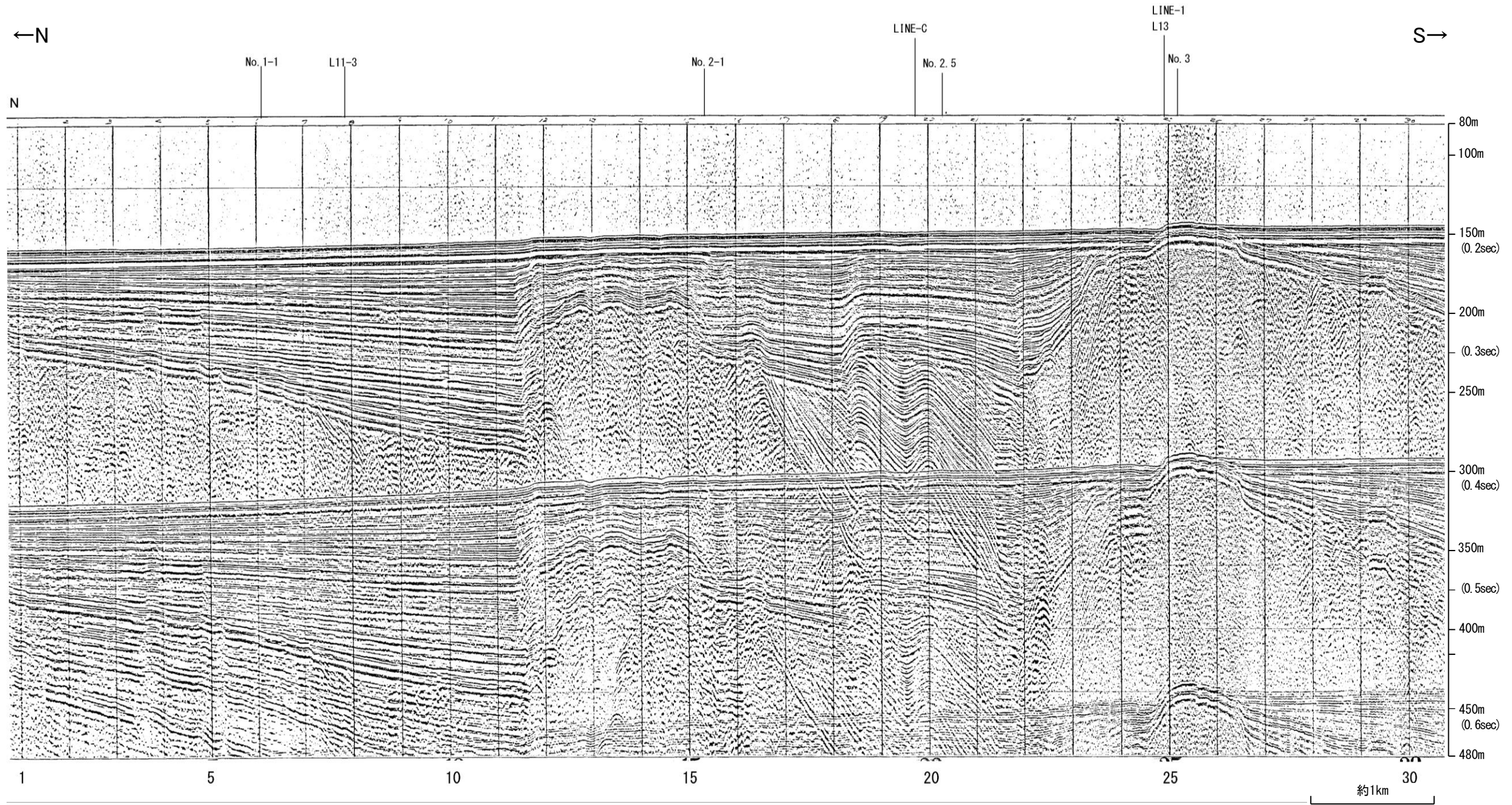
地質時代		地層名	
第四紀	完新世	A層	
	更新世	後期	B ₁ 層
		中期	B ₂ 層
		前期	B ₃ 層
	第三紀	鮮新世	C ₁ 層
中新世		C ₂ 層	
古第三紀		D ₁ 層	
先第三紀	D ₂ 層		



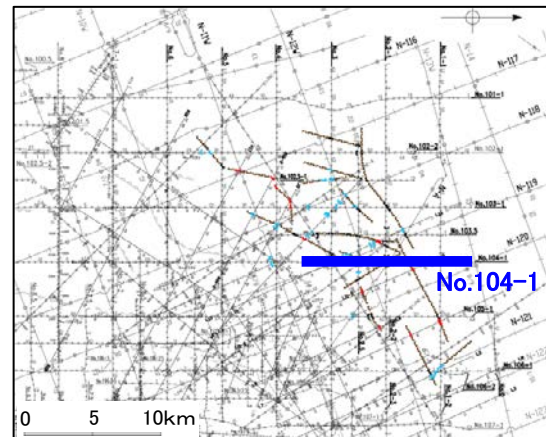
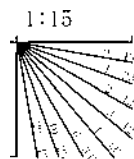
※この図面は、産業技術総合研究所の海上音波探査の記録を北陸電力が独自に解析・作成したものである



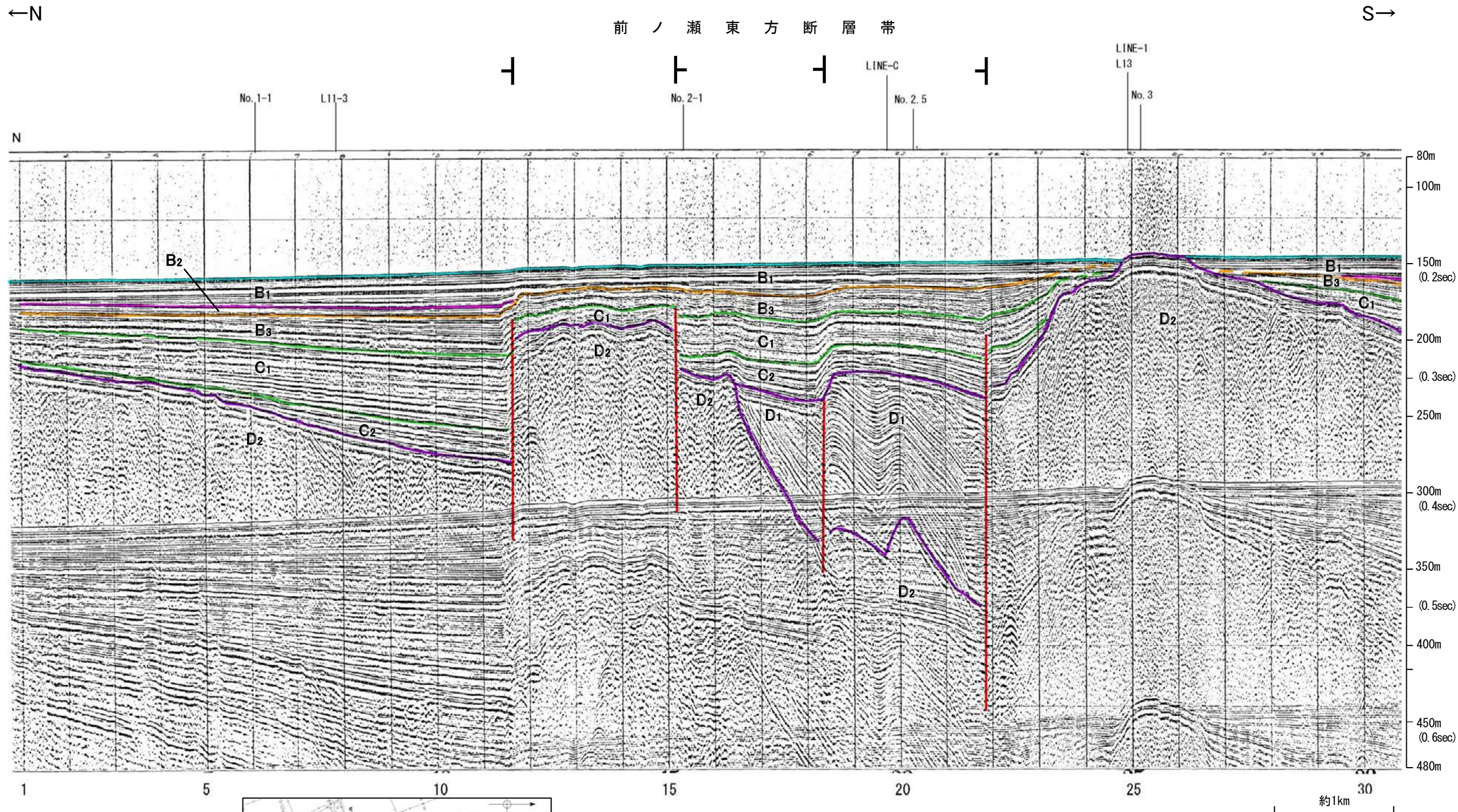
北陸電カスパーカー No.104-1



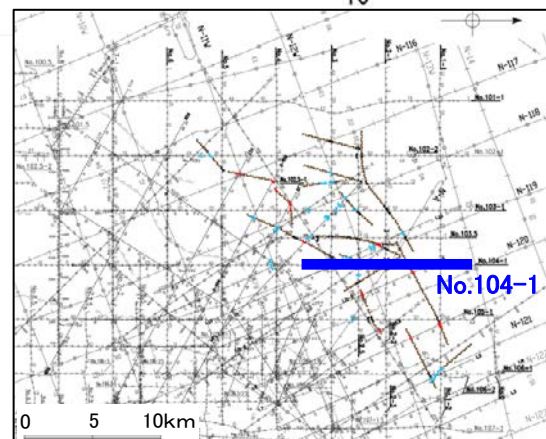
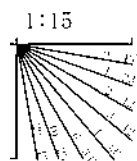
地質時代		地層名
第四紀	完新世	A層
	更新世	後期 B層
		中期 B層
		前期 C層
	第三紀	鮮新世 C層
中新世 D層		
古第三紀 D層		
先第三紀	D層	



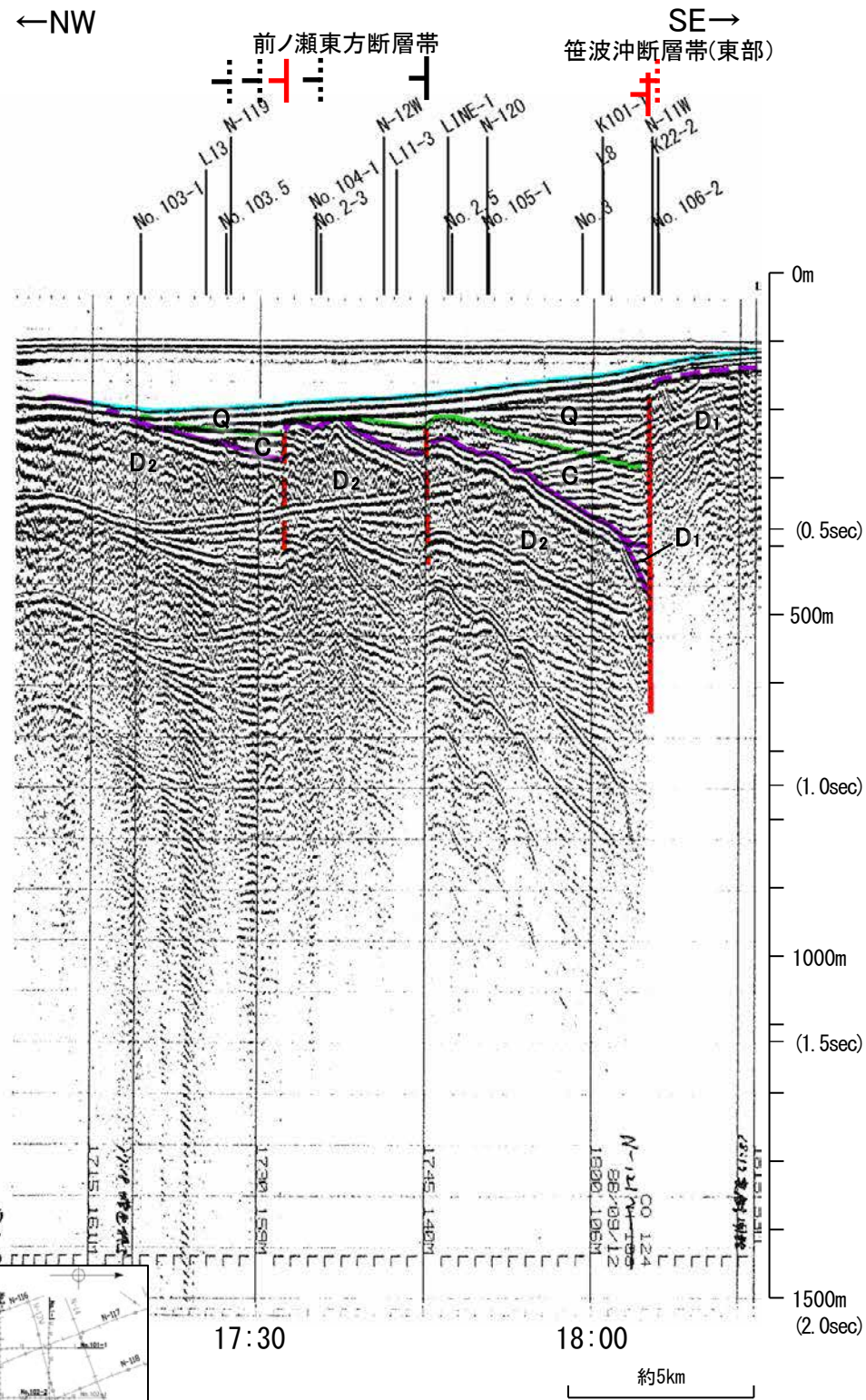
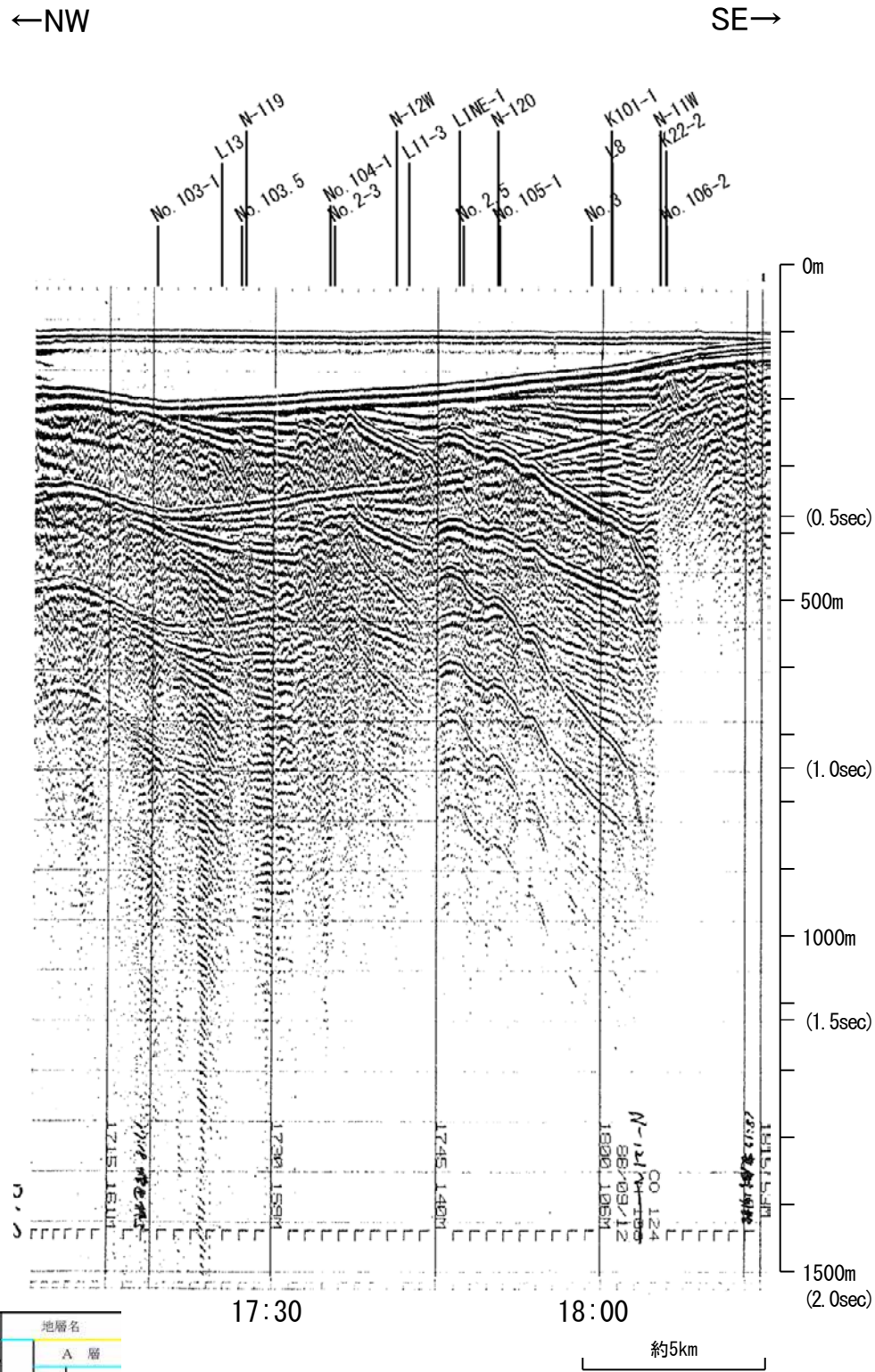
北陸電カスパーカー No.104-1



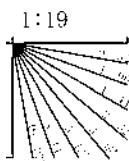
地質時代		地層名	
第四紀	完新世	A層	
	更新世	後期	B ₁ 層
		中期	B ₂ 層
		前期	B ₃ 層
	第三紀	鮮新世	C層
中新世		D層	
古第三紀		D層	
先第三紀	D層		



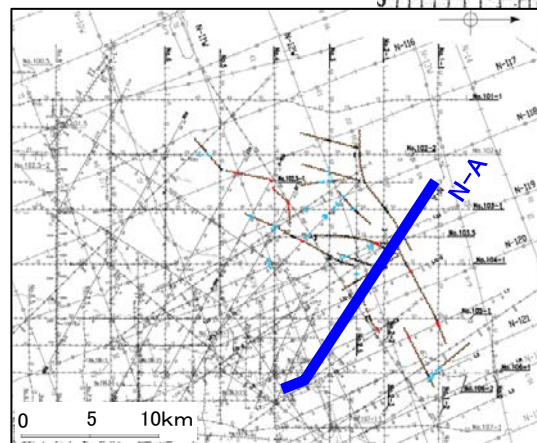
地質調査所エアガン N-A



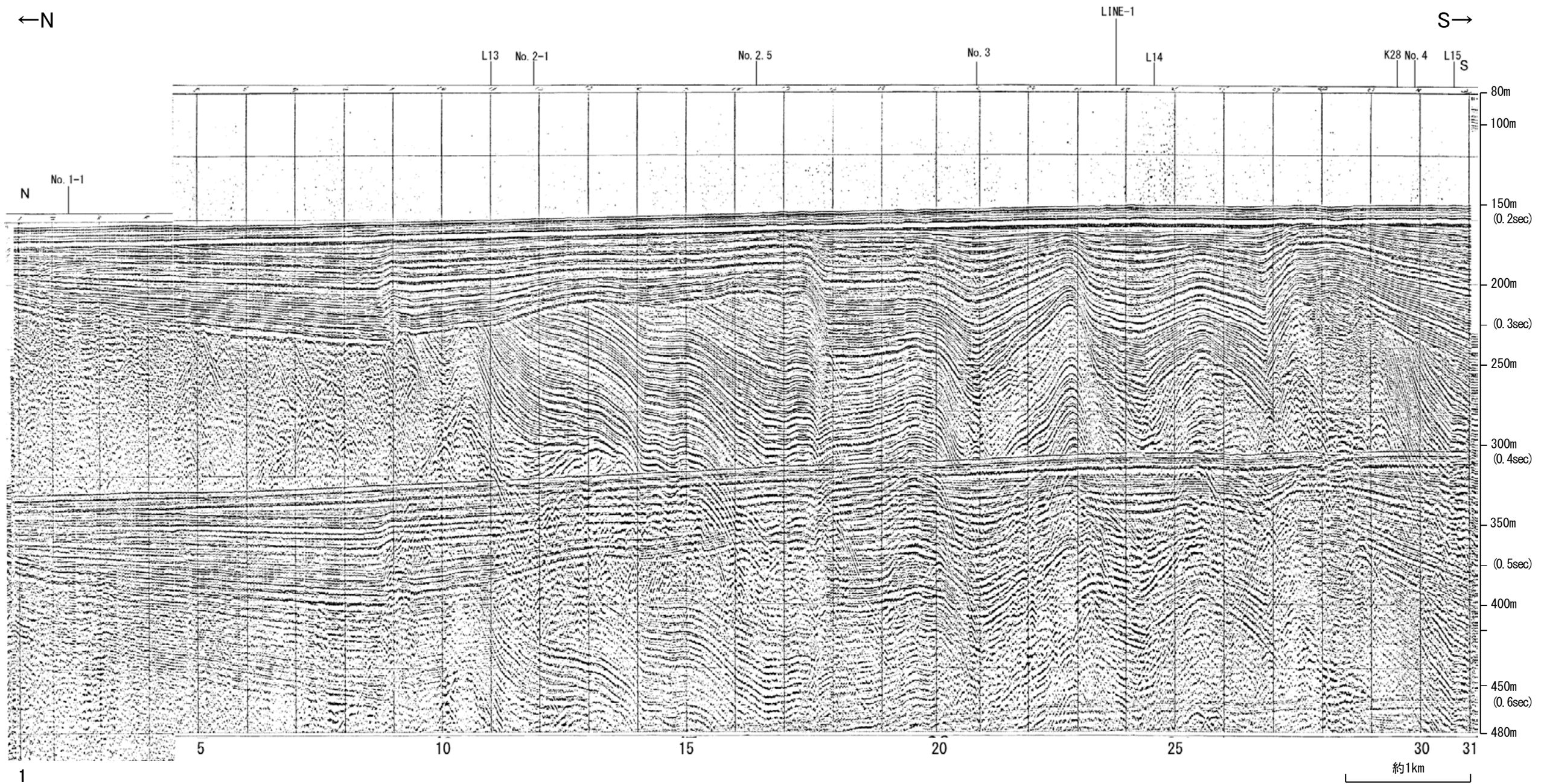
地質時代		地層名		
第四紀	完新世	A層	A層	
	更新世	後期	B層	B層
		中期	B層	B層
		前期	B層	B層
	鮮新世	C層	C層	
第三紀	中新世	D層	D層	
	古第三紀	D層	D層	
	先第三紀	D層	D層	



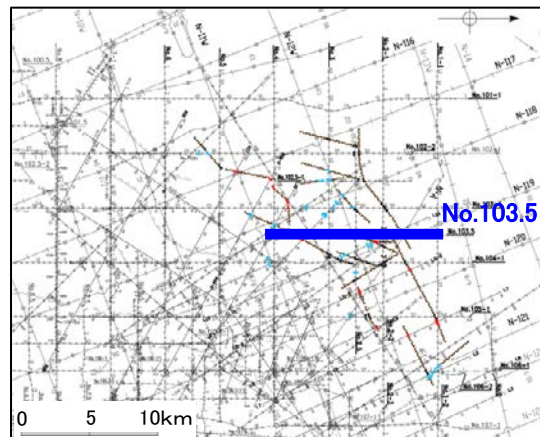
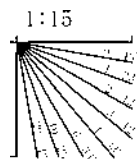
・この図面は、地質調査所(現 産業技術総合研究所)の海上音波探査の記録を北陸電力が独自に解析・作成したものである



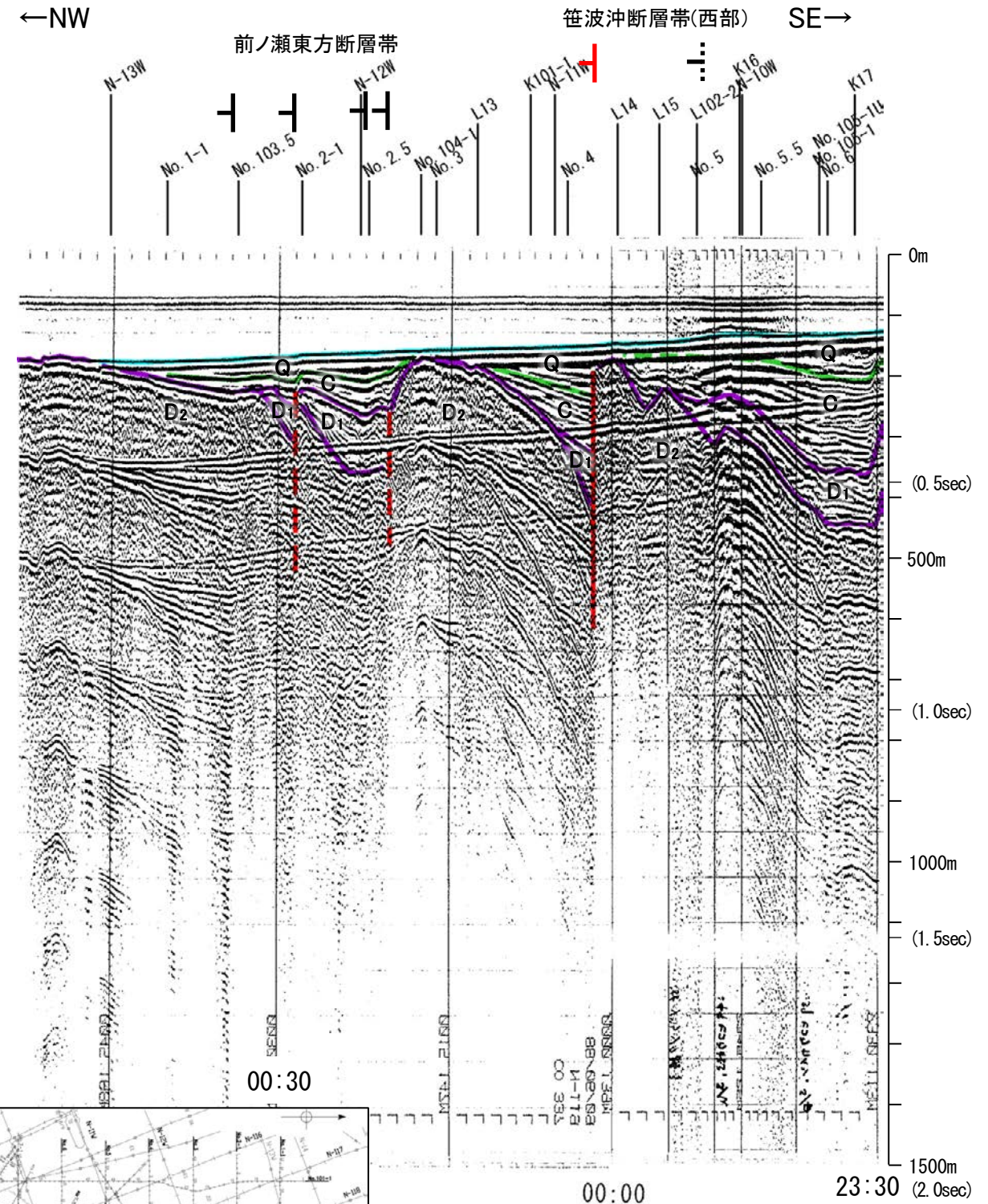
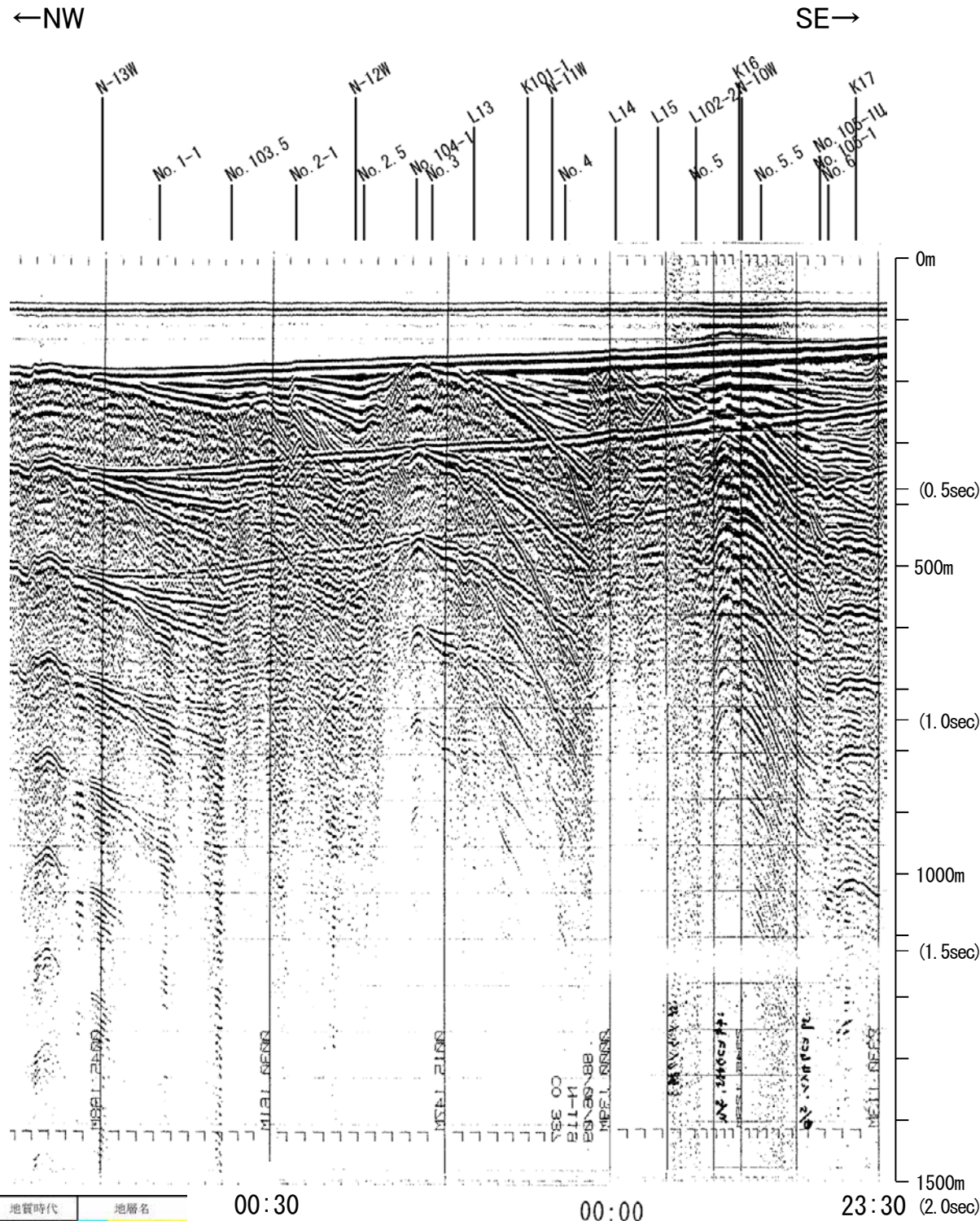
北陸電カスパーカー No.103.5



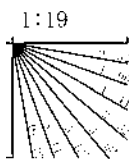
地質時代		地層名	
第四紀	完新世	A層	
	更新世	後期	B層
		中期	B層
		前期	B層
	第三紀	鮮新世	C層
中新世		C層	
古第三紀		D層	
先第三紀	D層		



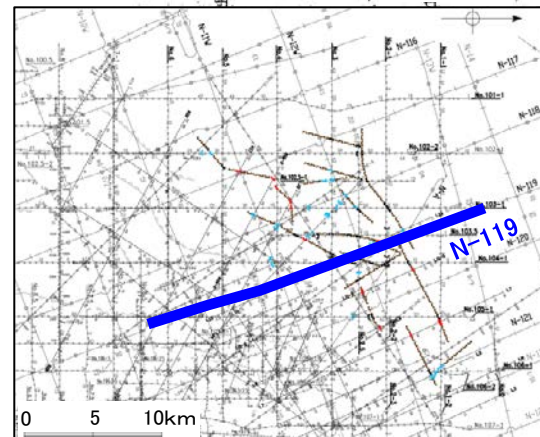
地質調査所エアガン N-119




地質時代	地層名		
第四紀	完新世	A層	
	更新世	後期	B層
		中期	B層
	前期	C層	C層
D層		D層	
第三紀	鮮新世	C層	
	中新世	D層	
古第三紀	D層		
先第三紀	D層		



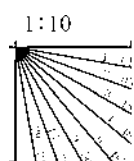
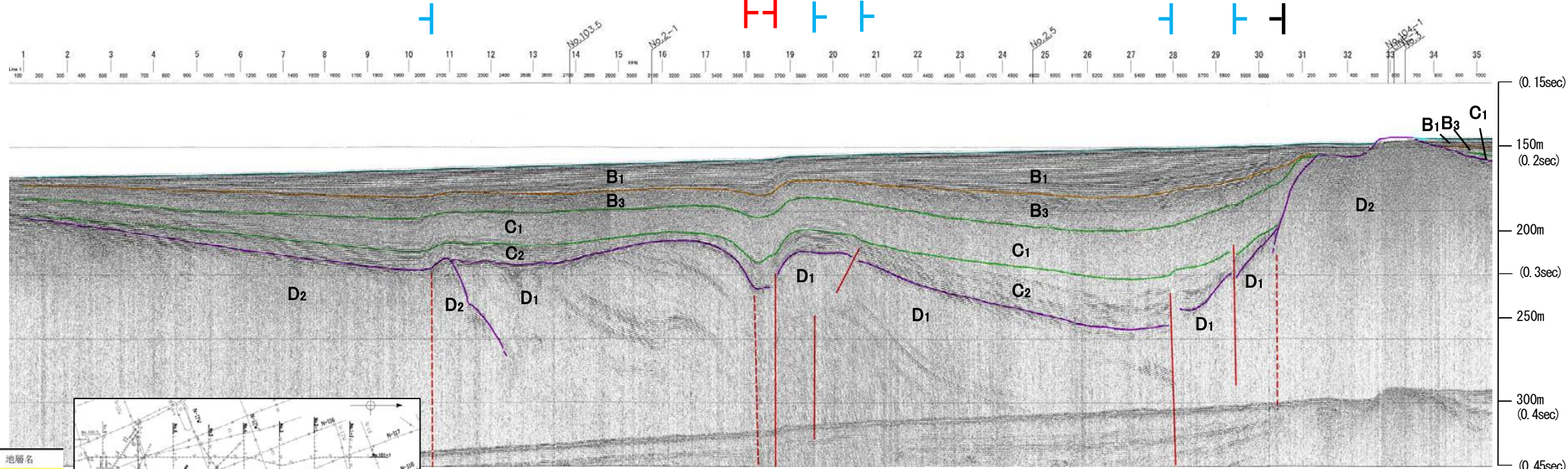
・この図面は、地質調査所(現 産業技術総合研究所)の海上音波探査の記録を北陸電力が独自に解析・作成したものである



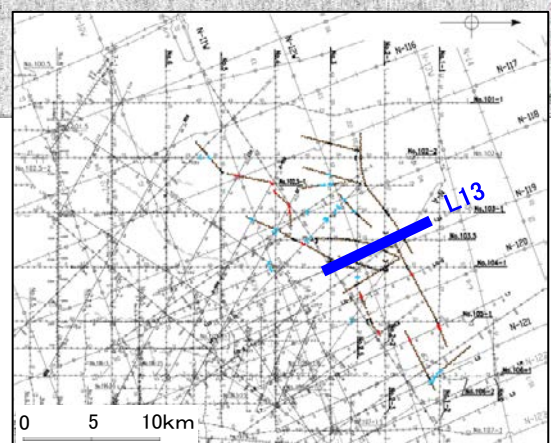
産総研ブーマー L13



前ノ瀬東方断層帯



地質時代		地層名
第四紀	完新世	A層
	後期	B ₁ 層
		B ₃ 層
	中期	B層
	前期	B ₂ 層
C層		
第三紀	鮮新世	C ₁ 層
	中新世	D ₁ 層
		D層
古第三紀	D層	
先第三紀	D層	

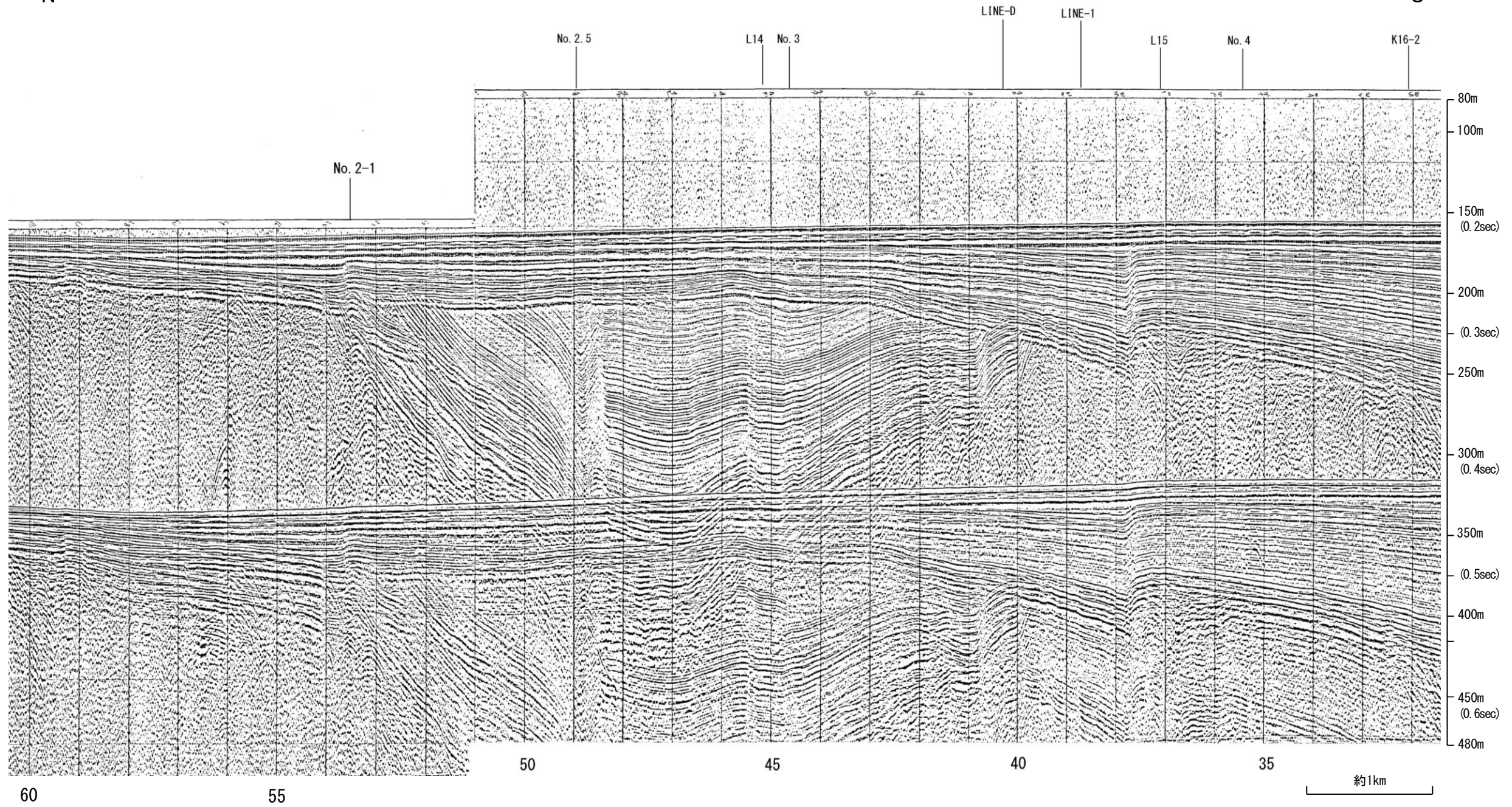


※この図面は、産業技術総合研究所の海上音波探査の記録を北陸電力が独自に解析・作成したものである

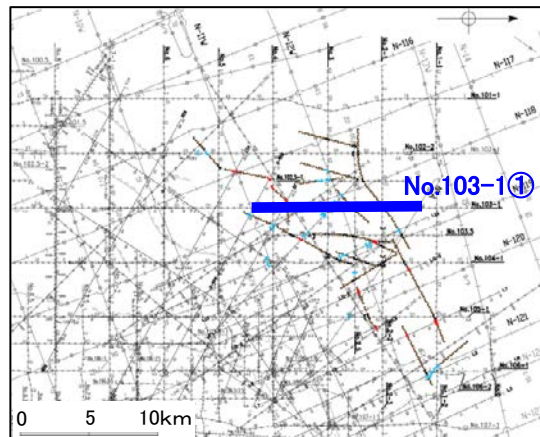
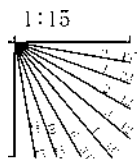
北陸電カスパーカー No.103-1①

←N

S→

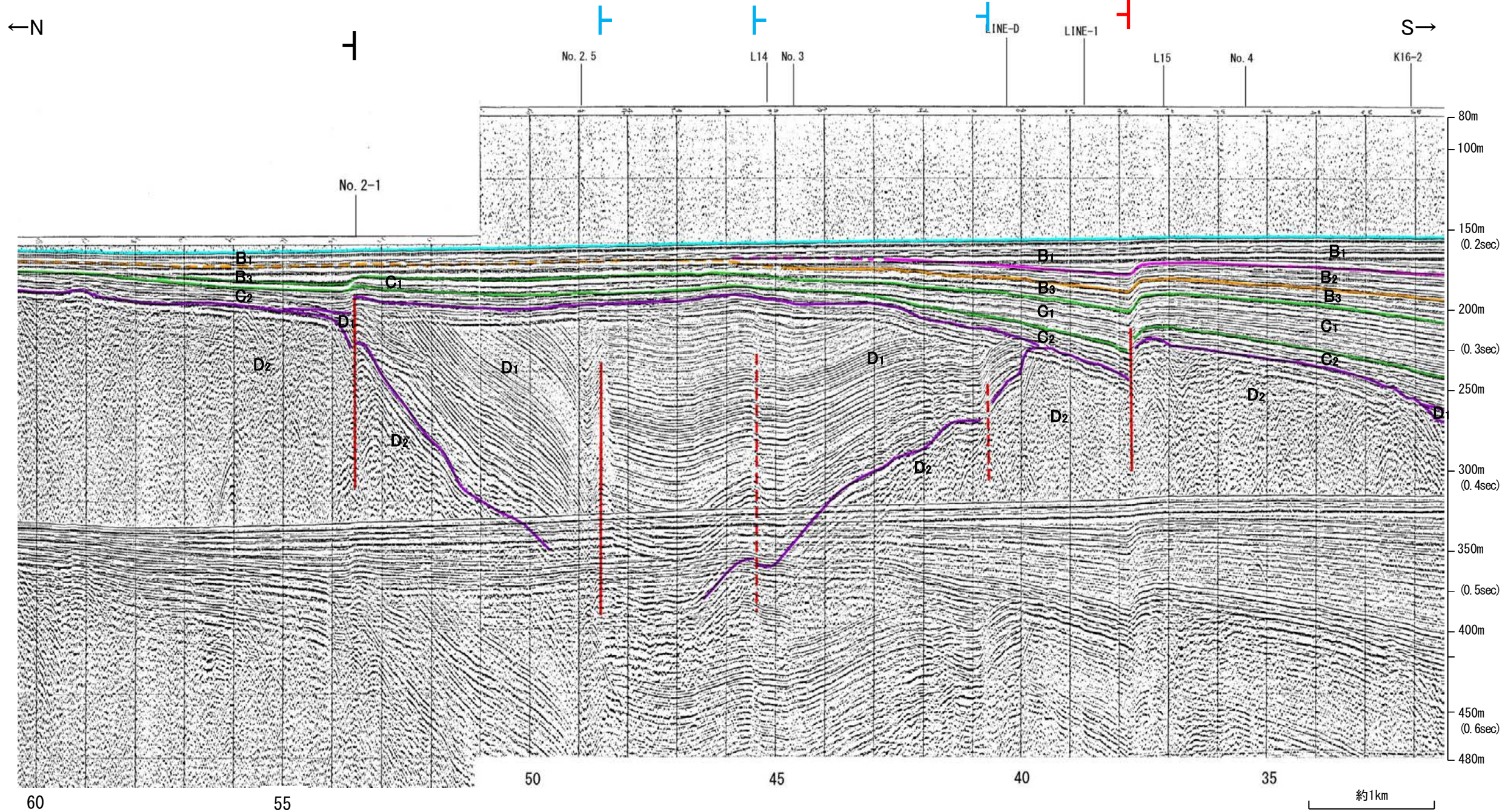


地質時代		地層名
第四紀	完新世	A層
	後期	B層
		B層
	中期	B層
	前期	C層
第三紀	鮮新世	C層
	中新世	D層
	古第三紀	D層
先第三紀	D層	

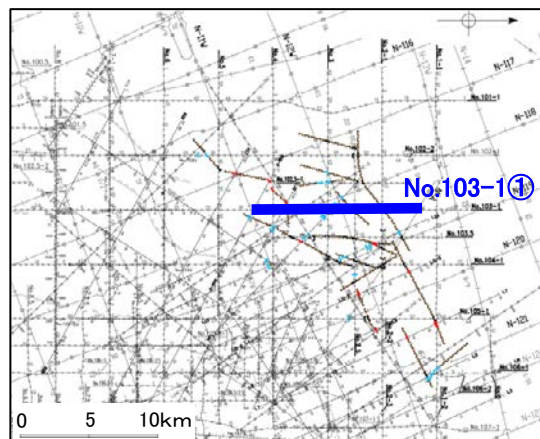
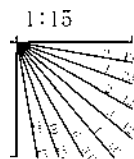


北陸電カスパーカー No.103-1①

前ノ瀬東方断層帯

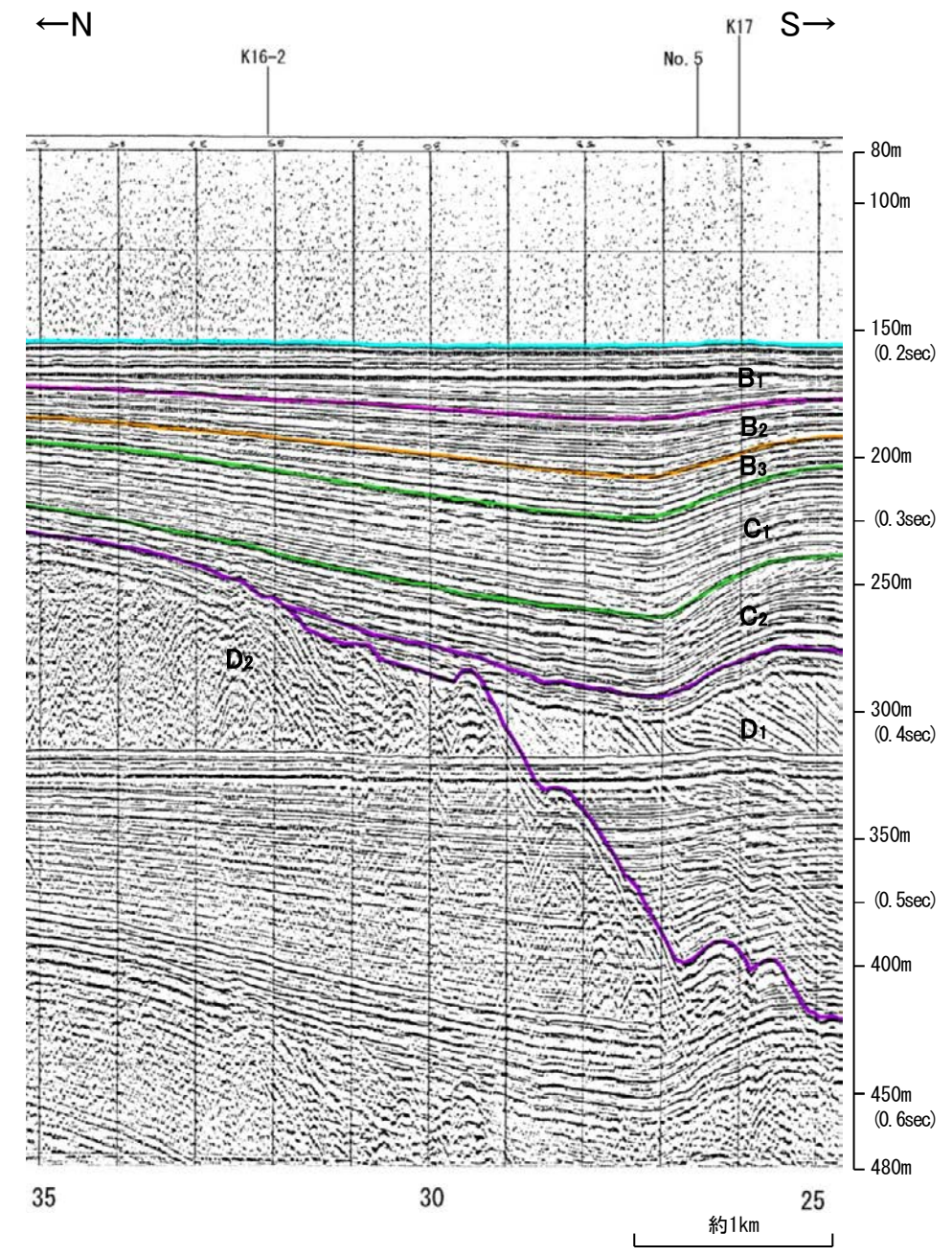
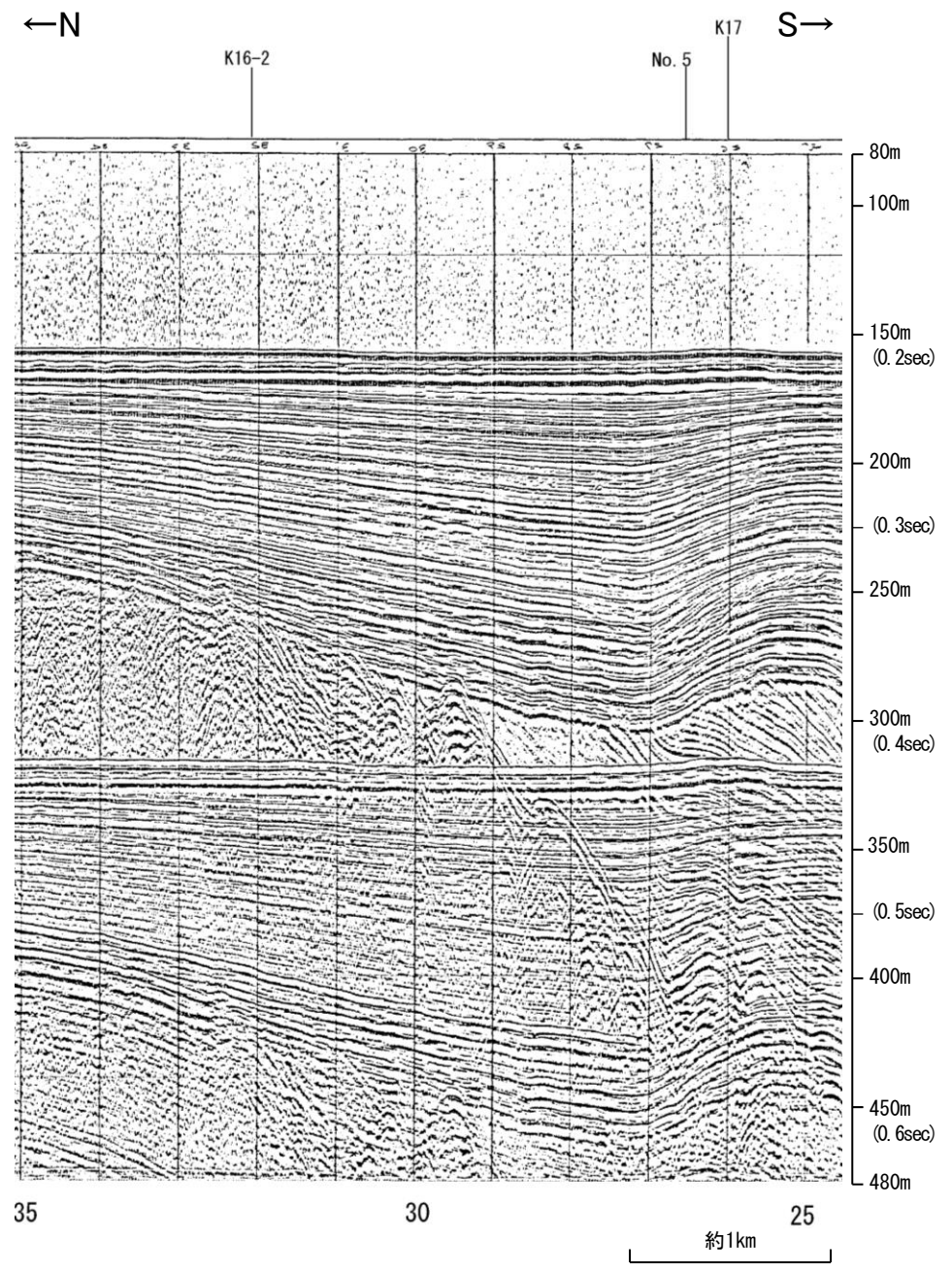


地質時代		地層名	
第四紀	完新世	A層	
	更新世	後期	B ₁ 層
		中期	B ₂ 層
		前期	B ₃ 層
	第三紀	鮮新世	C層
中新世		D層	
古第三紀		D層	
先第三紀	D層		


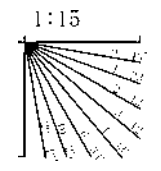


北陸電カスパーカー No.103-1②

第1144回審査会合以降に追加したデータ

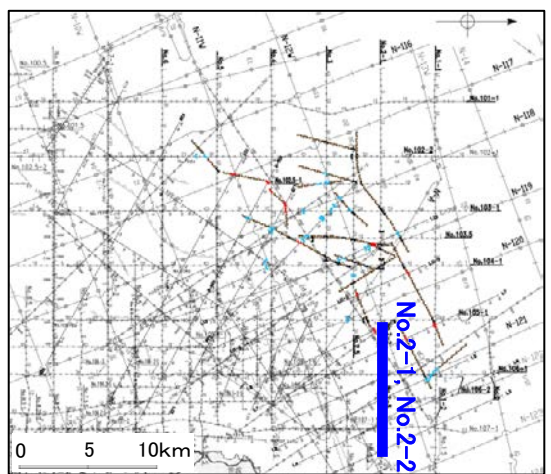
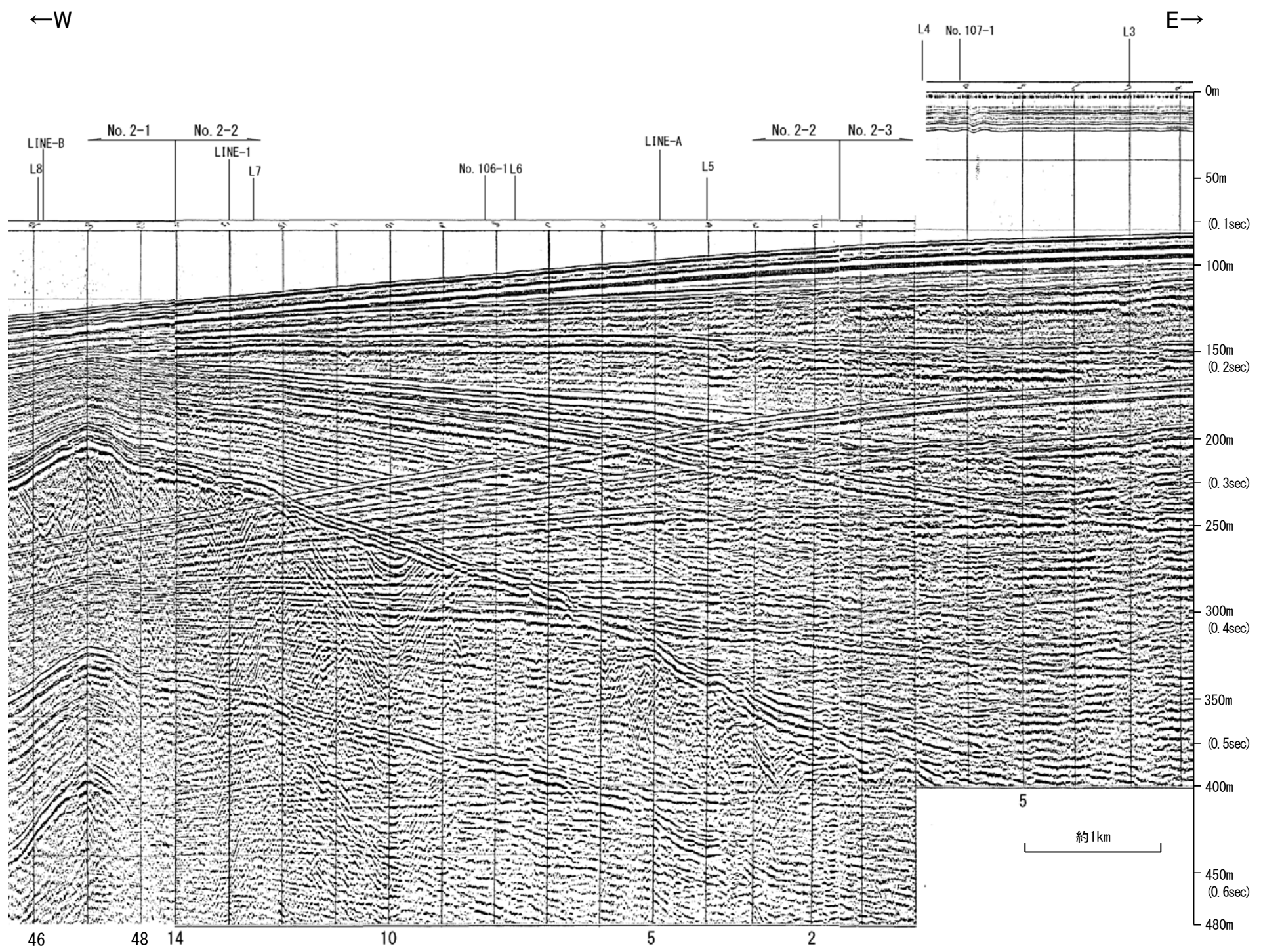


地質時代		地層名
第四紀	完新世	A層
	更新世	後期 B ₁ 層
		中期 B ₂ 層
		前期 B ₃ 層
	C ₁ 層	
第三紀	鮮新世 C ₂ 層	
	中新世 D ₁ 層	
	古第三紀 D ₂ 層	
先第三紀	D層	

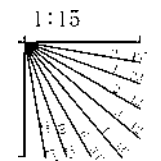


北陸電カスパーカー No.2-1, No.2-2, No.2-3

第1144回審査会合以降に追加したデータ

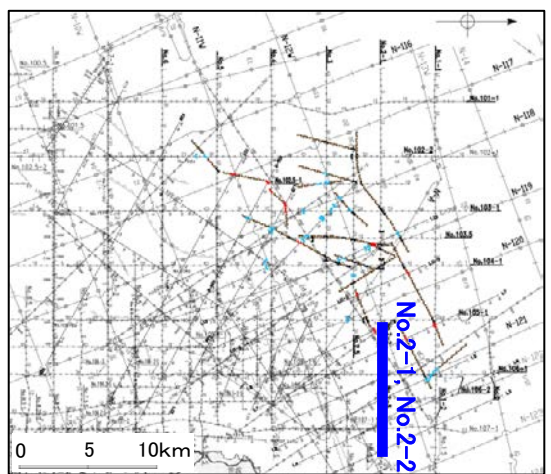



地質時代		地層名
第四紀	完新世	A層
	更新世	後期 B層
		中期 B層
	前期 C層	
第三紀	鮮新世 C層	
	中新世 D層	
古第三紀	D層	
先第三紀	D層	

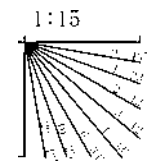


北陸電カスパーカー No.2-1, No.2-2, No.2-3

第1144回審査会合以降に追加したデータ



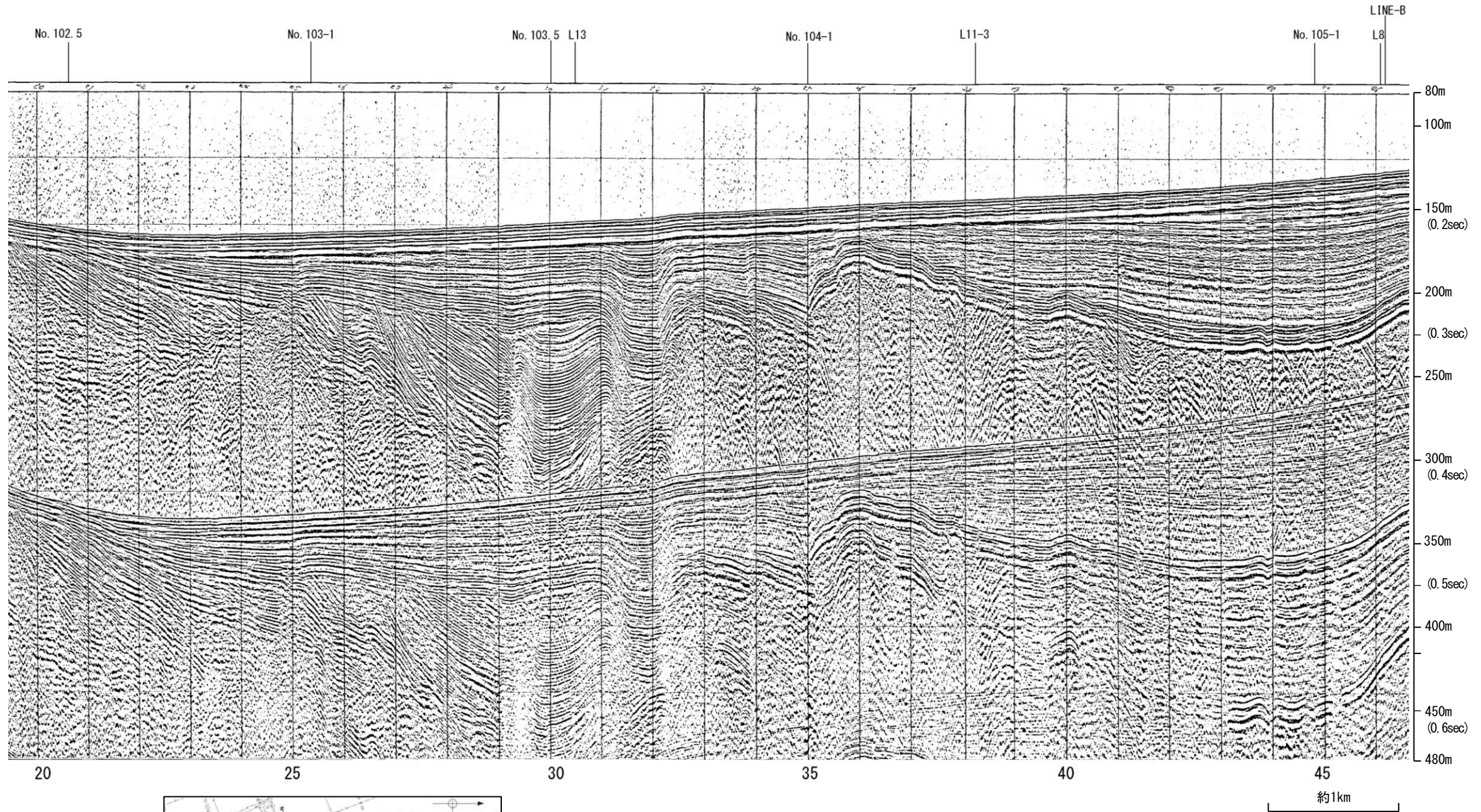
地質時代		地層名	
第四紀	完新世	A層	
	更新世	後期	B ₁ 層
		中期	B ₂ 層
	前期		B ₃ 層
		C ₁ 層	
第三紀	鮮新世	C ₂ 層	
	中新世	D ₁ 層	
古第三紀		D ₂ 層	
先第三紀		D層	



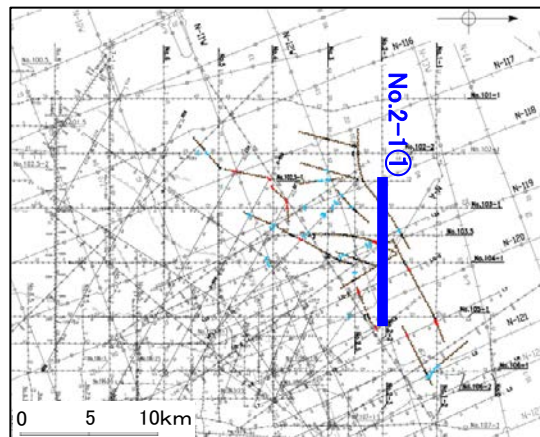
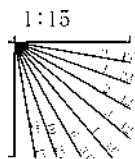
北陸電カスパーカー No.2-1①

←W

E→



地質時代		地層名	
第四紀	完新世	A層	
	更新世	後期	B層
		中期	B層
		前期	C層
第三紀	鮮新世	C層	
	中新世	D層	
	古第三紀	D層	
先第三紀		D層	

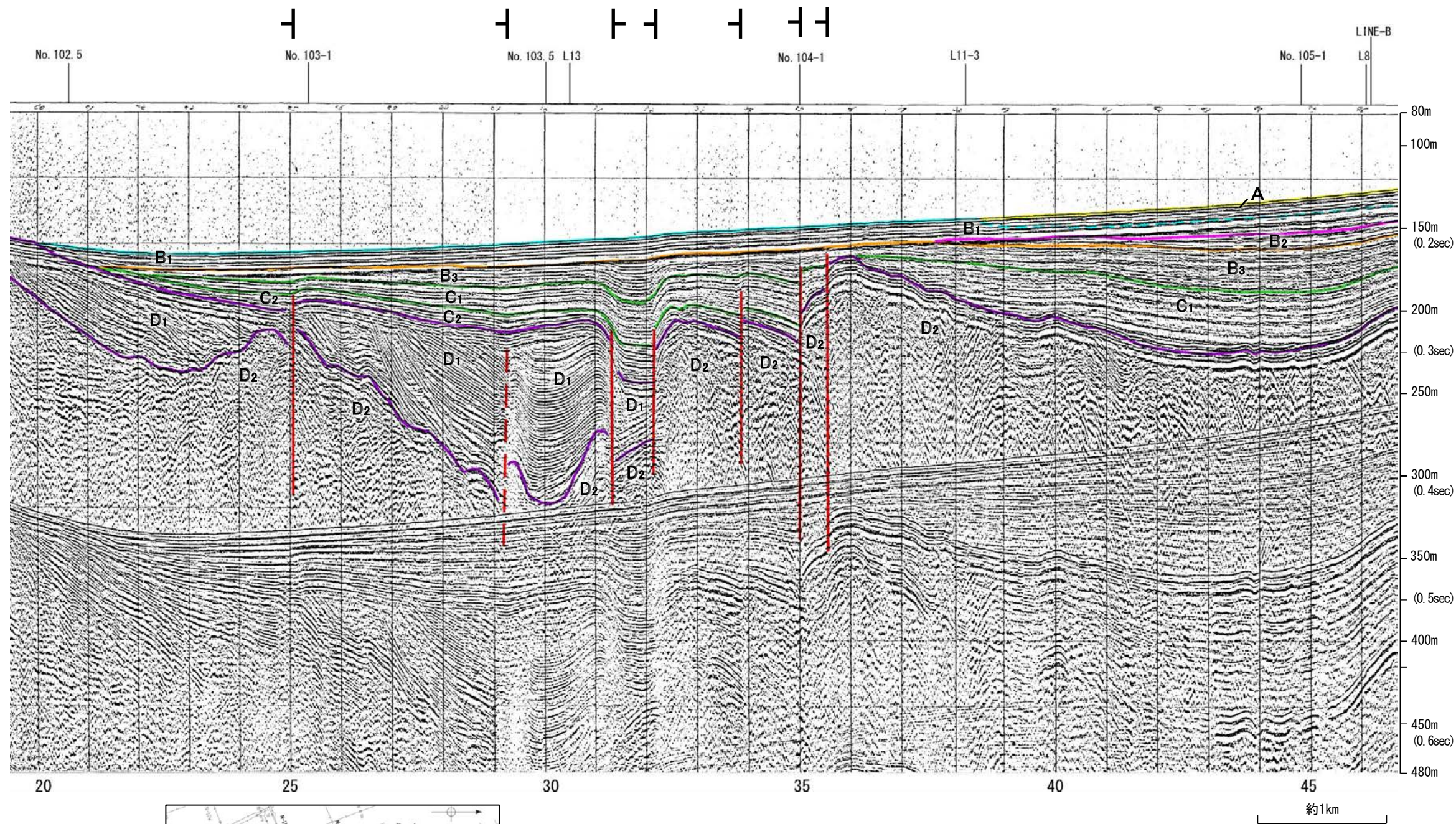


北陸電カスパーカー No.2-1①

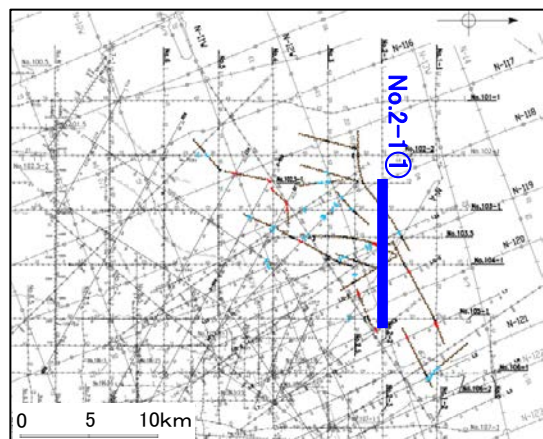
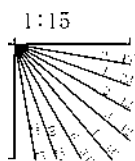
←W

前ノ瀬東方断層帯

E→

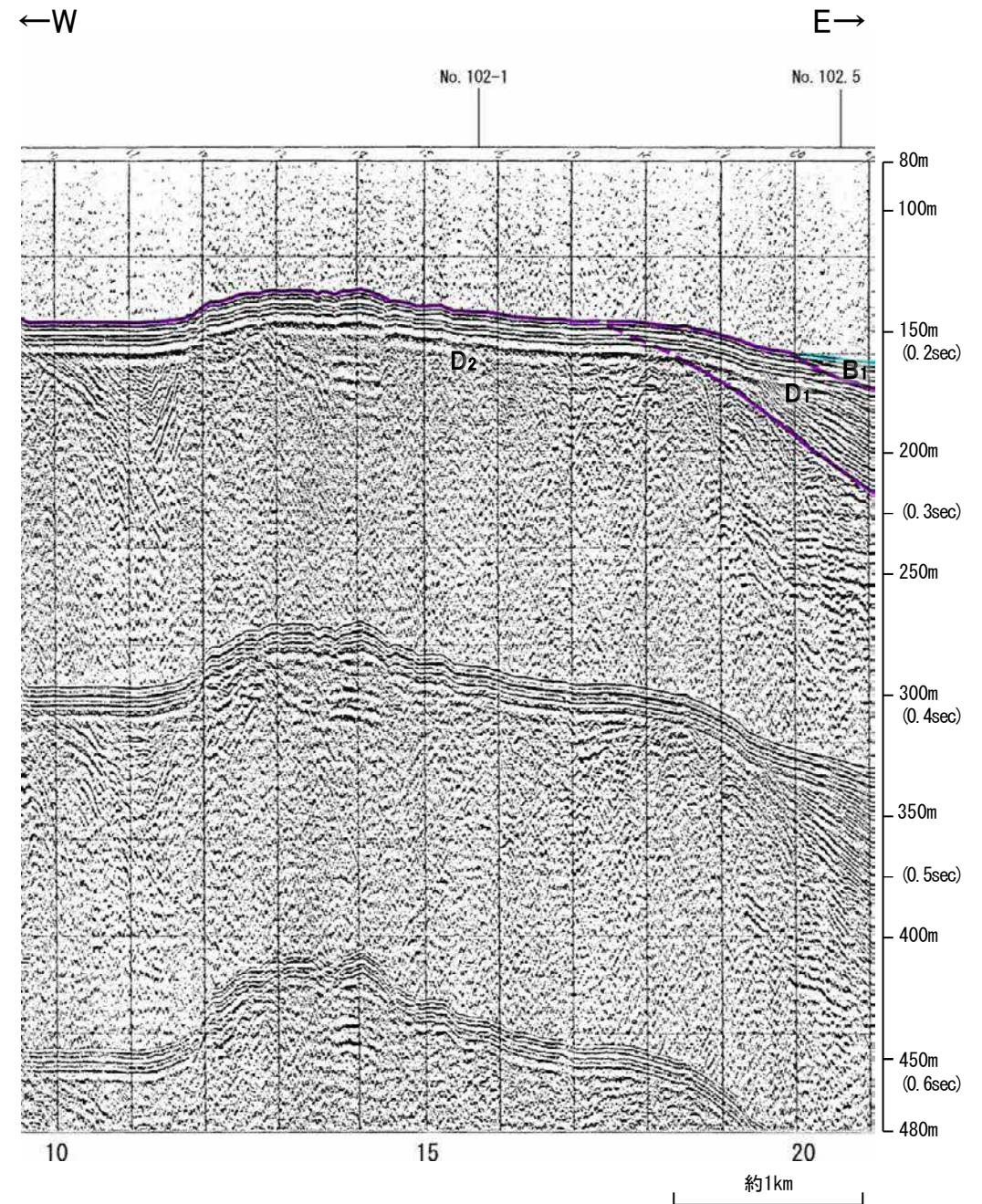
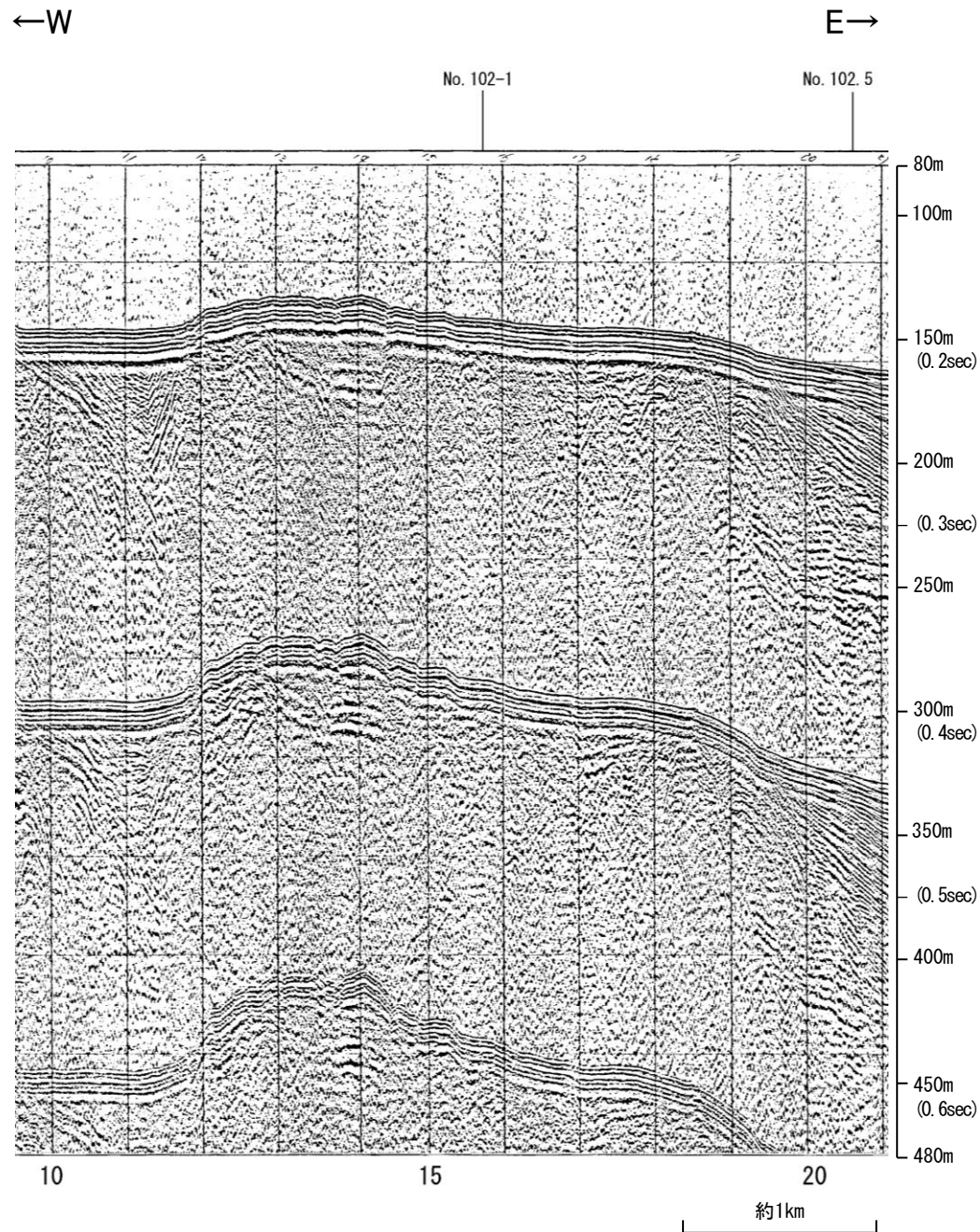


地質時代		地層名	
第四紀	完新世	A層	
	更新世	後期	B ₁ 層
		中期	B ₂ 層
		前期	B ₃ 層
	第三紀	鮮新世	C ₁ 層
中新世		C ₂ 層	
古第三紀		D ₁ 層	
先第三紀		D ₂ 層	

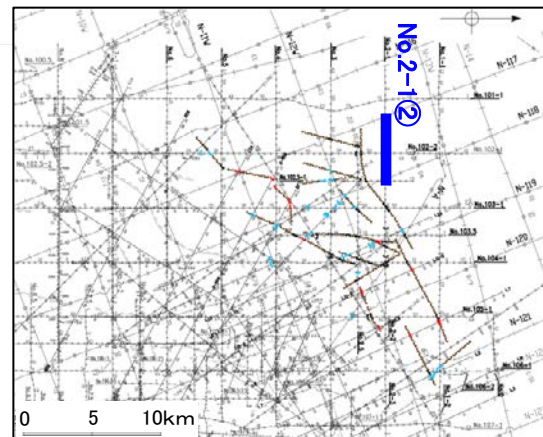
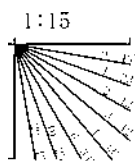


北陸電カスパーカー No.2-1②

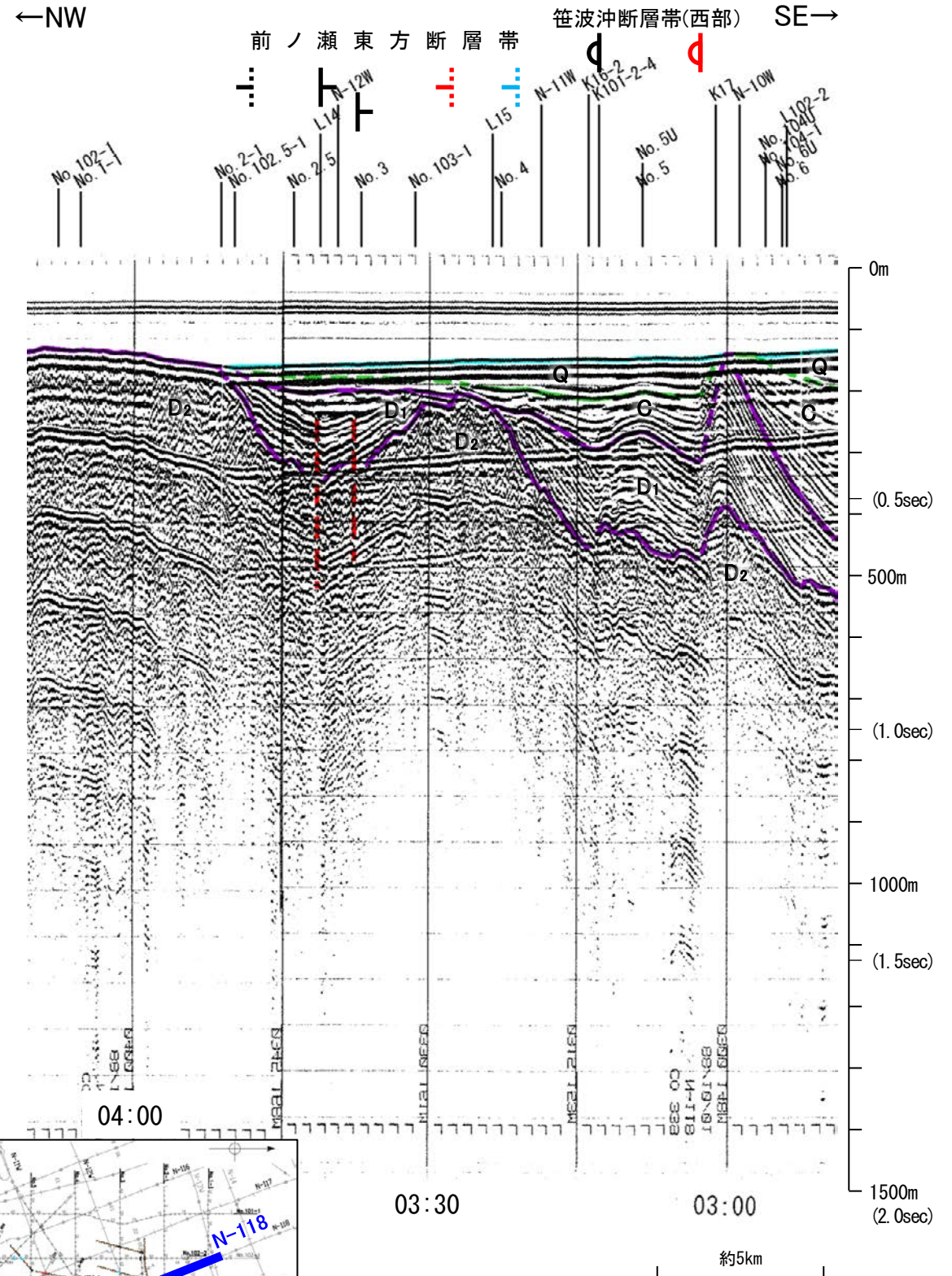
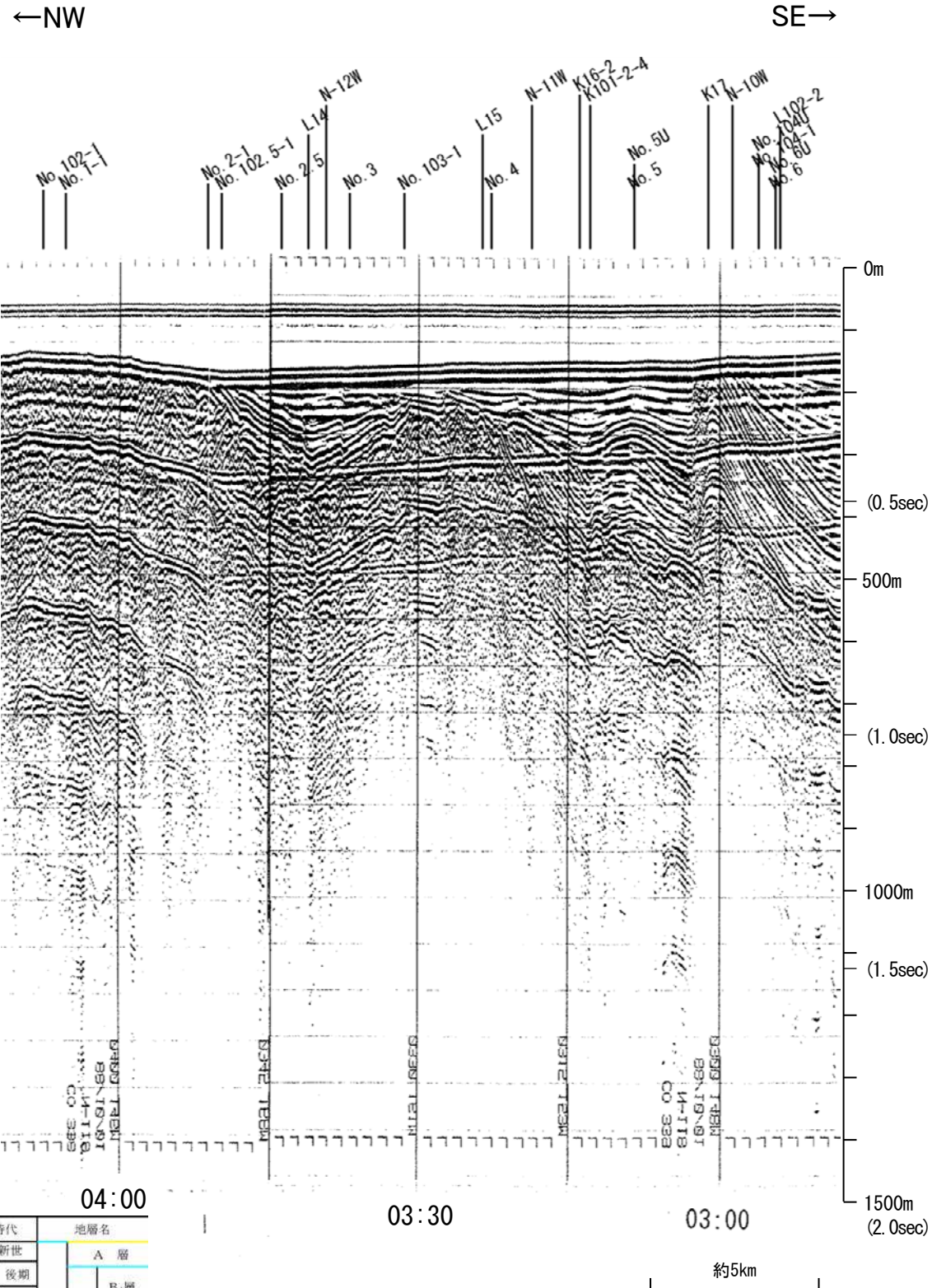
第1144回審査会合以降に追加したデータ



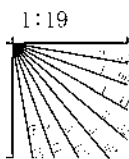
地質時代		地層名
第四紀	完新世	A層
	後期	B ₁ 層
		B ₂ 層
	中期	B ₃ 層
	前期	C層
C ₁ 層		
鮮新世	D層	
	D ₁ 層	
中新世	D層	
	D ₁ 層	
古第三紀	D層	
先第三紀	D層	



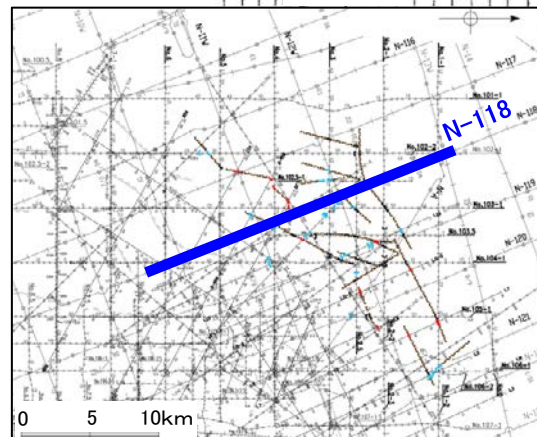
地質調査所エアガン N-118



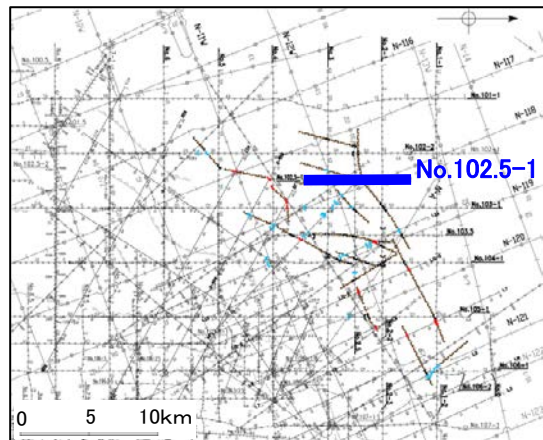
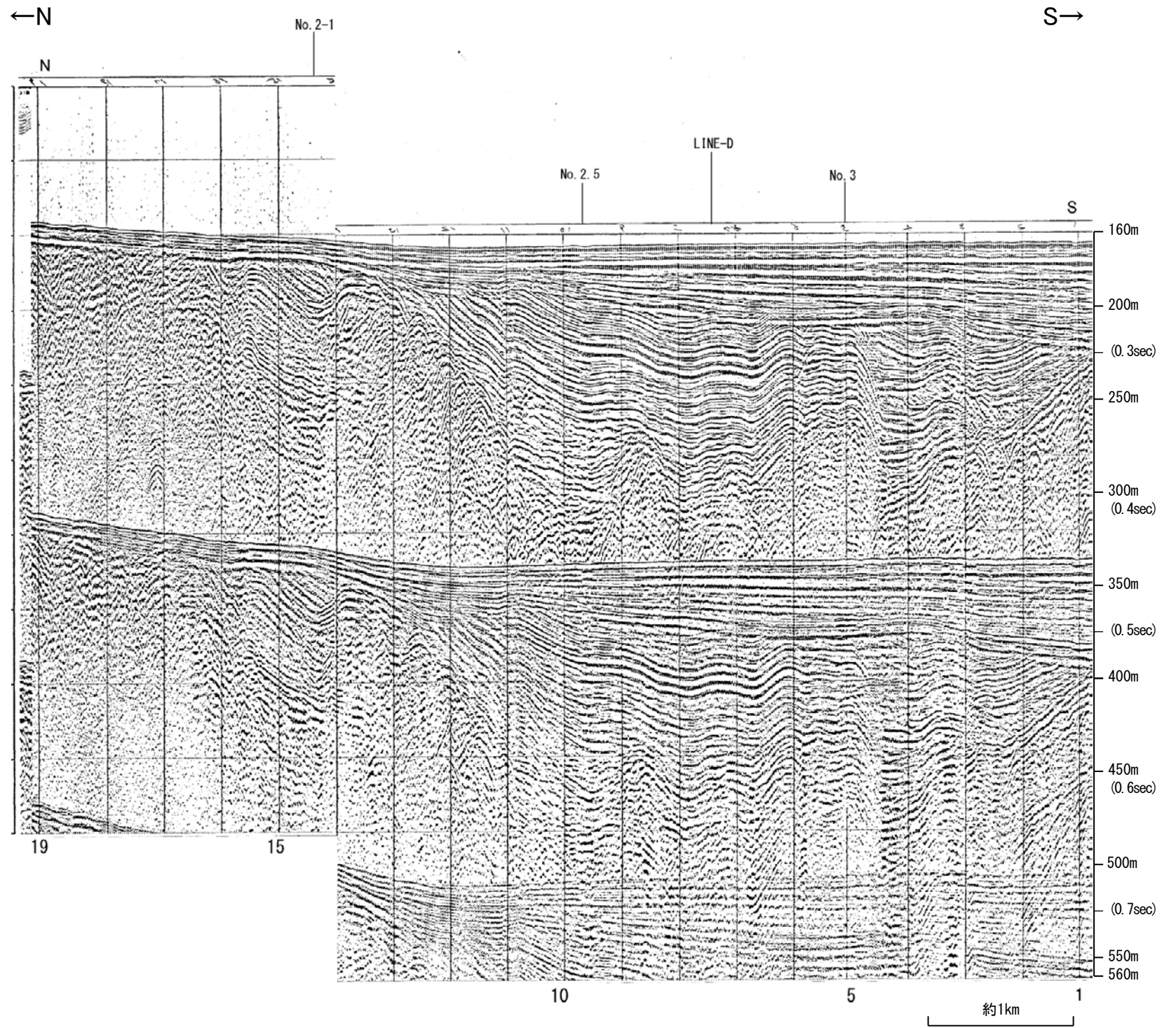
地質時代		地層名	
第四紀	先新世	A層	A層
	後期	Q層	B層
		B層	B層
	中期	B層	B層
前期	C層	C層	
第三紀	鮮新世	C層	C層
	中新世	D層	D層
	D層	D層	
古第三紀			
先第三紀			



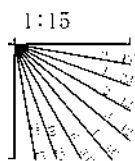
・この図面は、地質調査所(現 産業技術総合研究所)の海上音波探査の記録を北陸電力が独自に解析・作成したものである



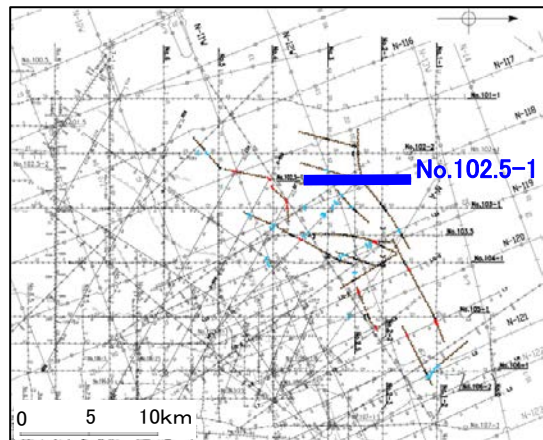
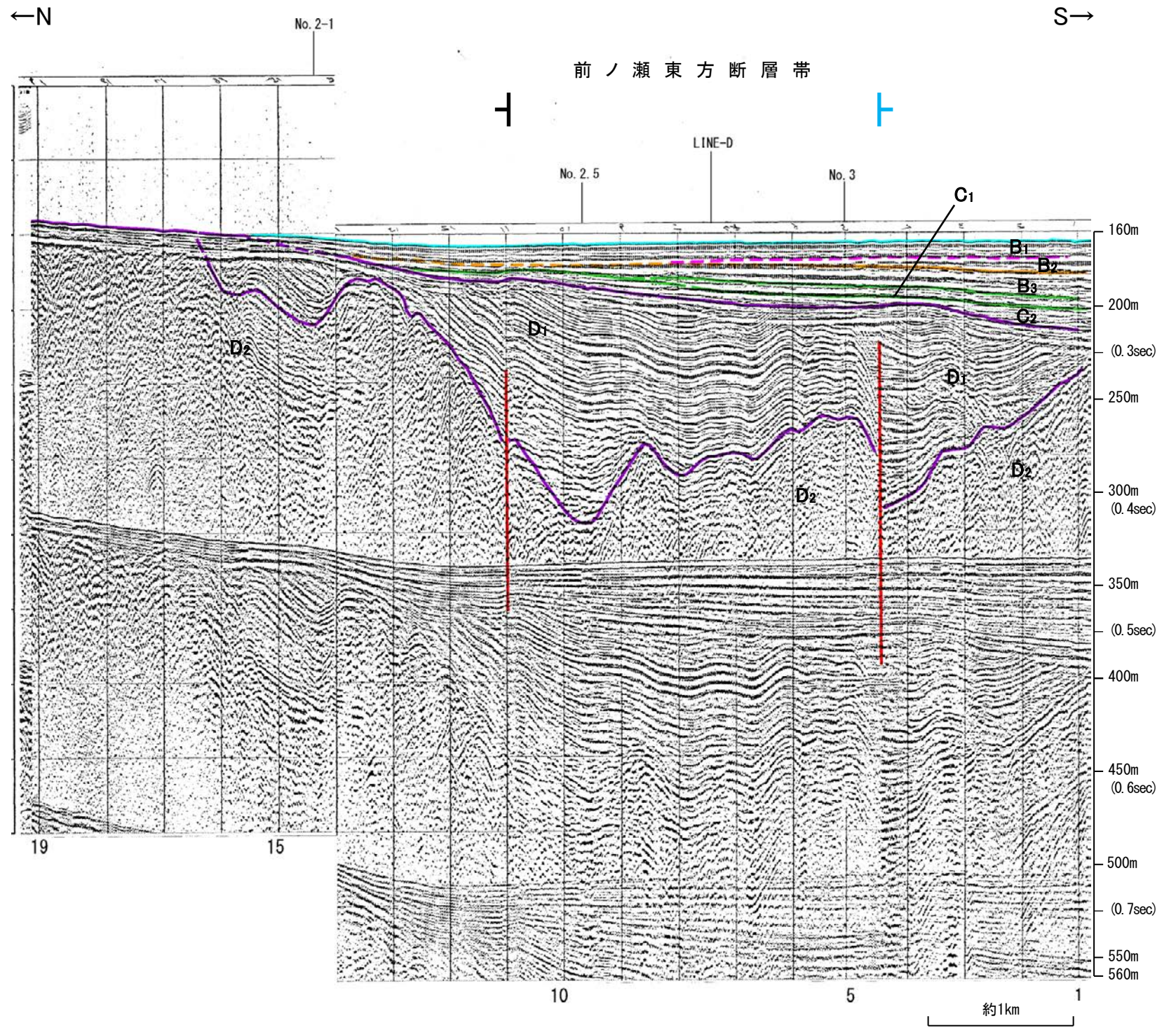
北陸電カスパーカー No.102.5-1



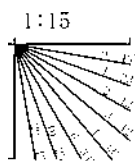
地質時代		地層名	
第四紀	完新世	A層	
	更新世	後期	B層
		中期	B層
		前期	B層
	第三紀	鮮新世	C層
中新世		C層	
古第三紀		D層	
先第三紀	D層		




北陸電カスパーカー No.102.5-1




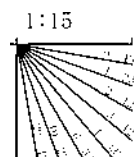
地質時代		地層名	
第四紀	完新世	A層	
	更新世	後期	B ₁ 層
		中期	B ₂ 層
		前期	B ₃ 層
	第三紀	鮮新世	C層
中新世		D層	
古第三紀		D層	
先第三紀	D層		



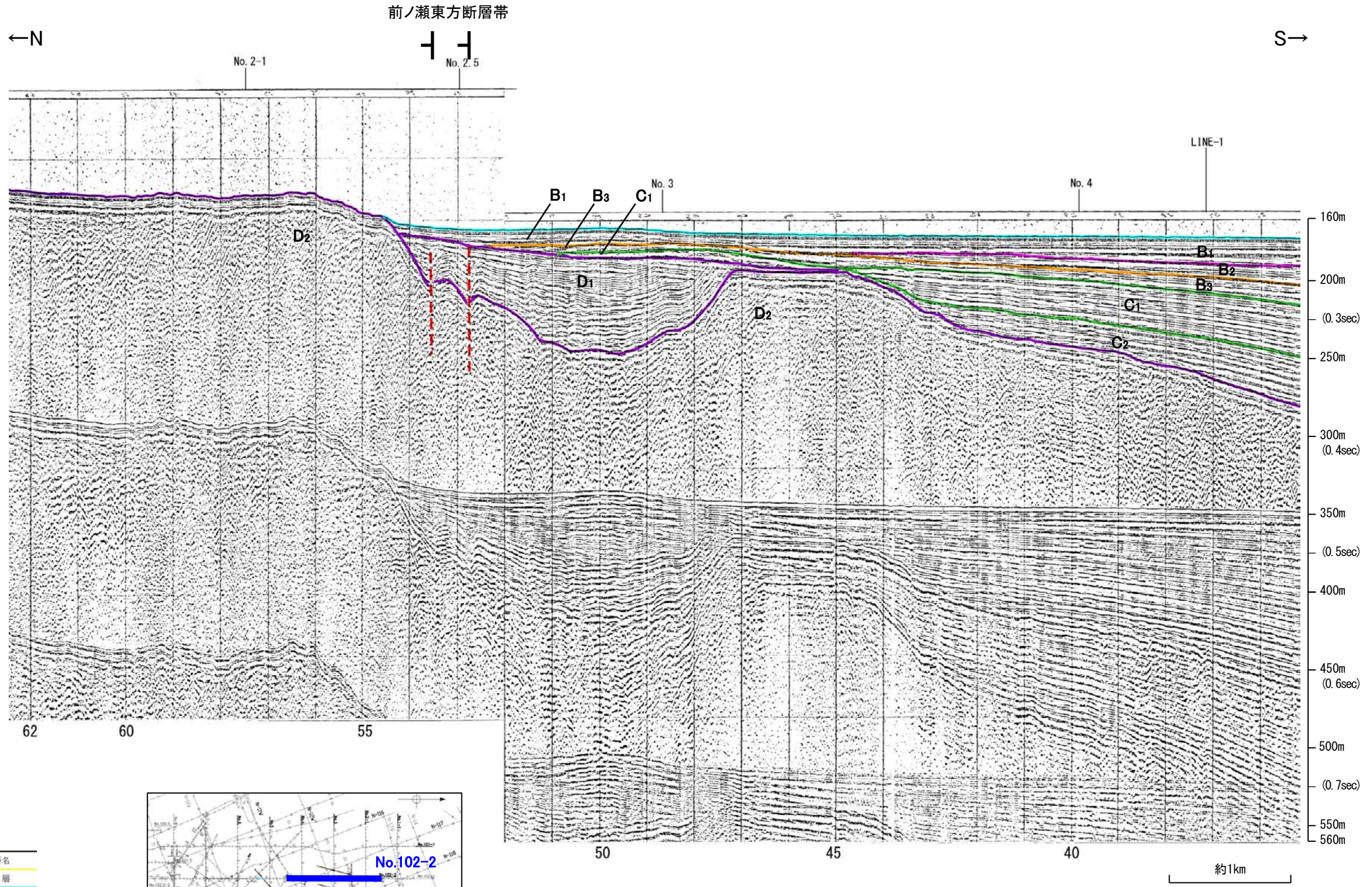
北陸電カスパーカー No.102-2




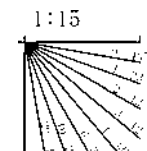
地質時代		地層名	
第四紀	完新世	A層	
	更新世	後期	B層
		中期	B層
		前期	B層
	第三紀	鮮新世	C層
中新世		C層	
古第三紀		D層	
先第三紀		D層	



北陸電カスパーカー No.102-2



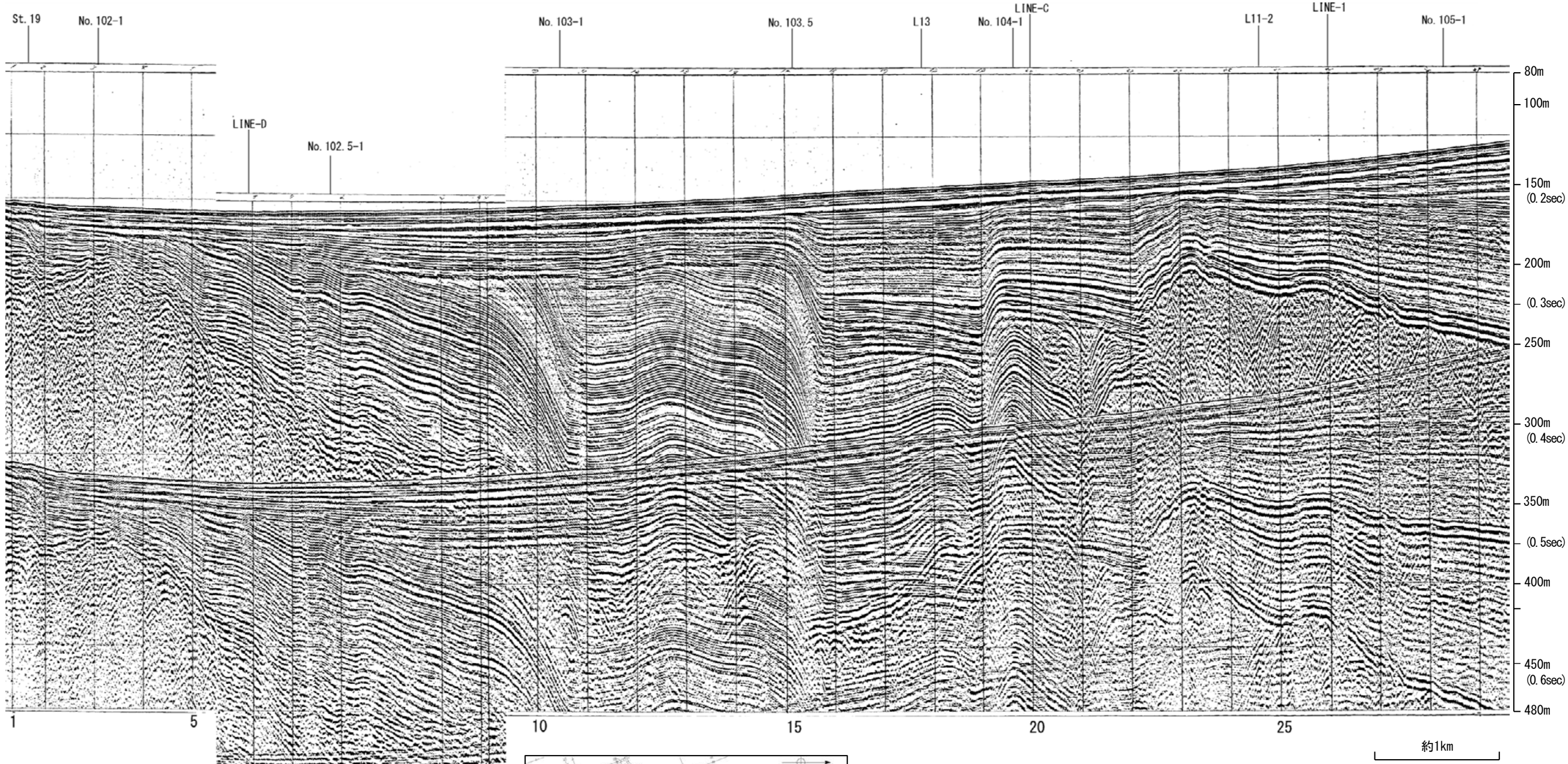
地質時代		地層名	
第四紀	完新世	A層	
	更新世	後期	B ₁ 層
		中期	B ₂ 層
		前期	B ₃ 層
	第三紀	鮮新世	C ₁ 層
中新世		C ₂ 層	
古第三紀		D ₁ 層	
先第三紀	D ₂ 層		



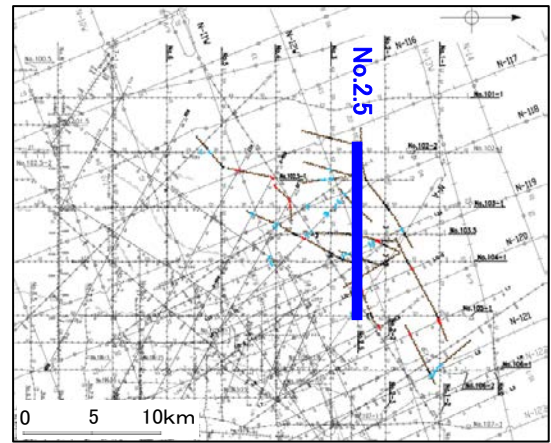
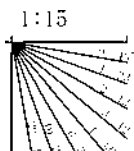
北陸電カスパーカー No.2.5

←W


E→



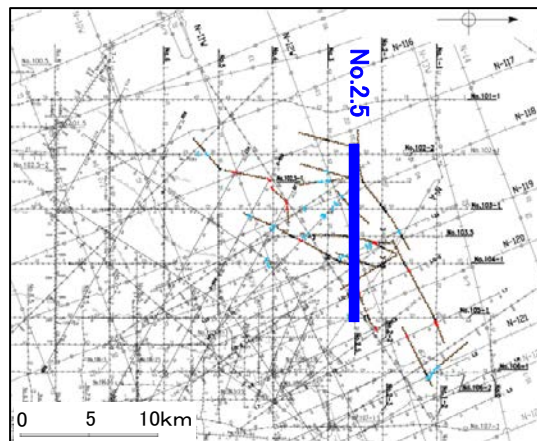
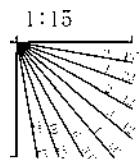
地質時代		地層名
第四紀	完新世	A層
	更新世	後期 B層
		中期 B層
	前期	B層
		C層
第三紀	鮮新世	C層
	中新世	D層
	古第三紀	D層
先第三紀	D層	



北陸電カスパーカー No.2.5



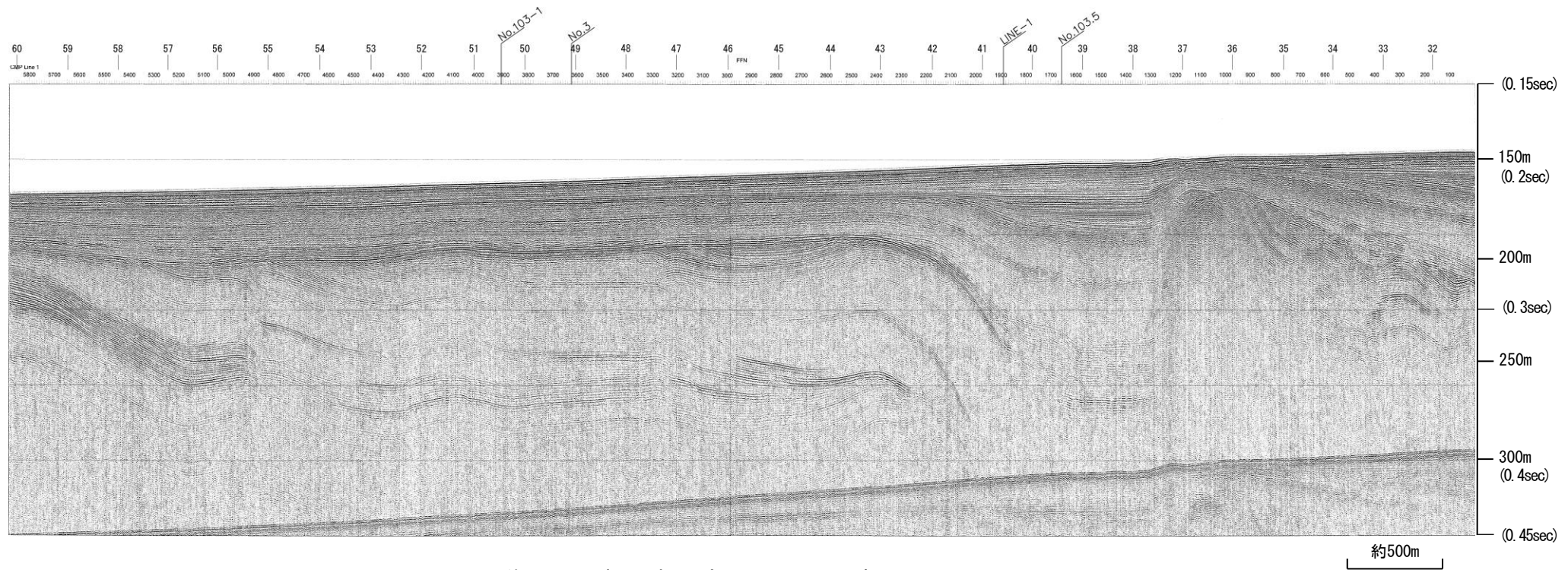
地質時代		地層名	
第四紀	完新世	A層	
	更新世	後期	B ₁ 層
		中期	B ₂ 層
		前期	B ₃ 層
	第三紀	鮮新世	C ₁ 層
中新世		C ₂ 層	
古第三紀		D ₁ 層	
先第三紀		D ₂ 層	



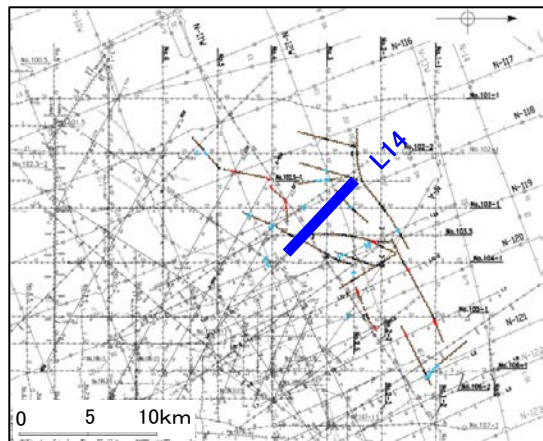

産総研ブーマー L14

←NW

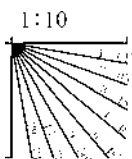
SE→



前ノ瀬東方断層帯



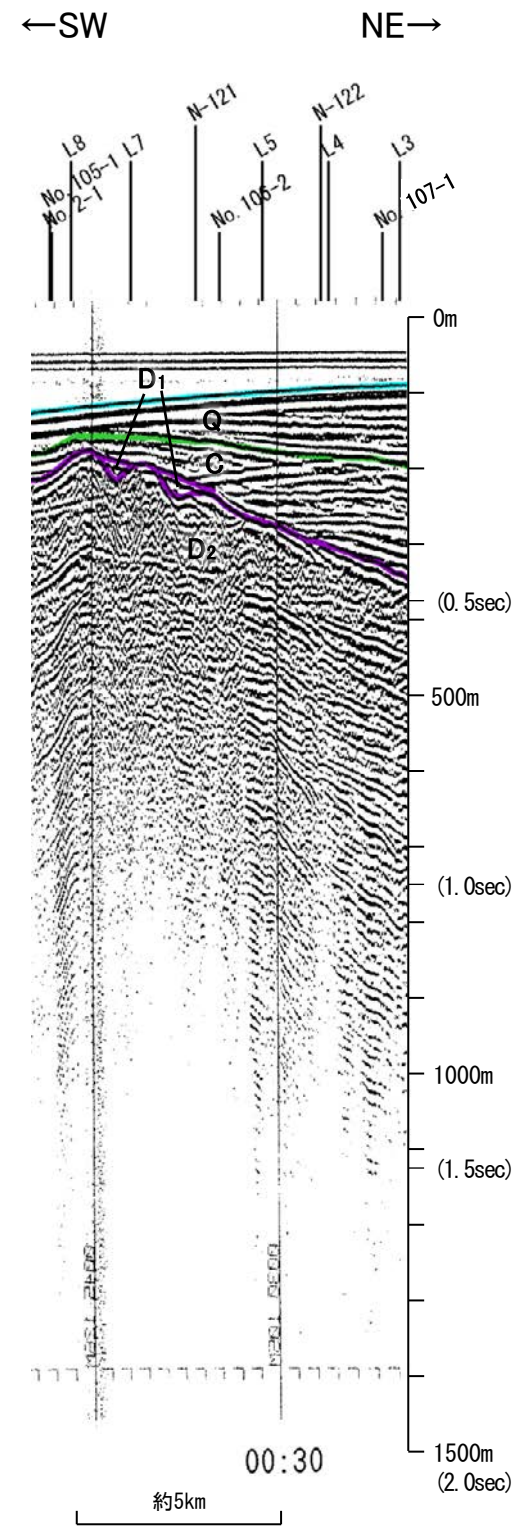
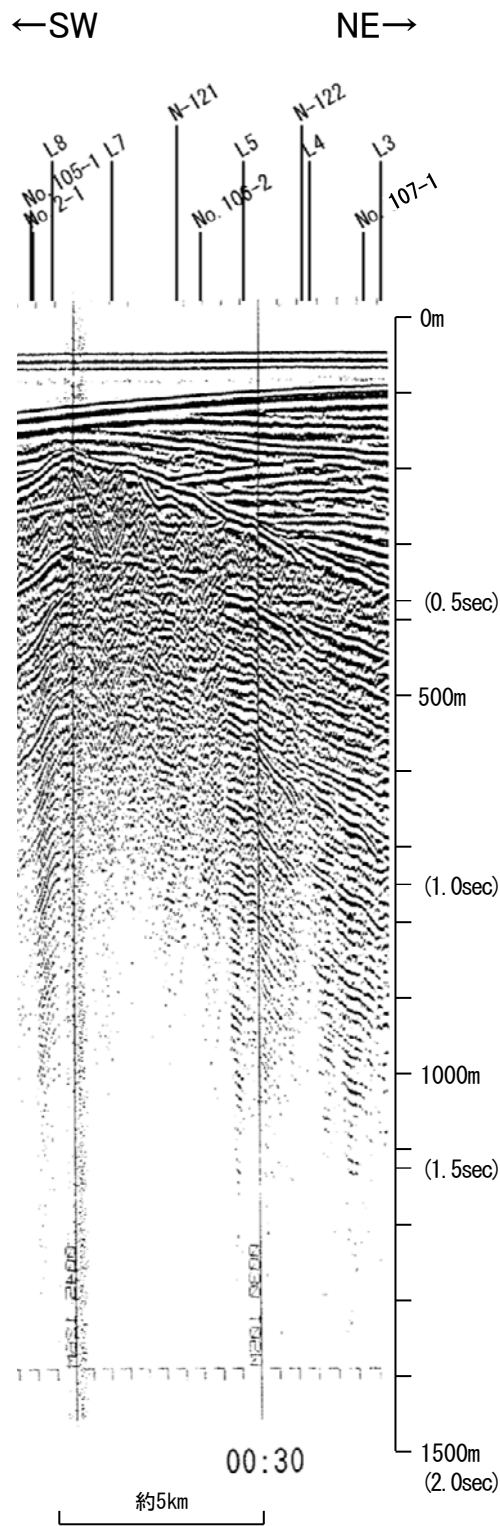
地質時代		地層名
第四紀	更新世	A層
	後期	B ₁ 層
	中期	B ₂ 層
		B ₃ 層
	前期	C ₁ 層
第三紀	鮮新世	C ₂ 層
	中新世	D ₁ 層
		D ₂ 層
古第三紀	D ₃ 層	
先第三紀	D ₄ 層	



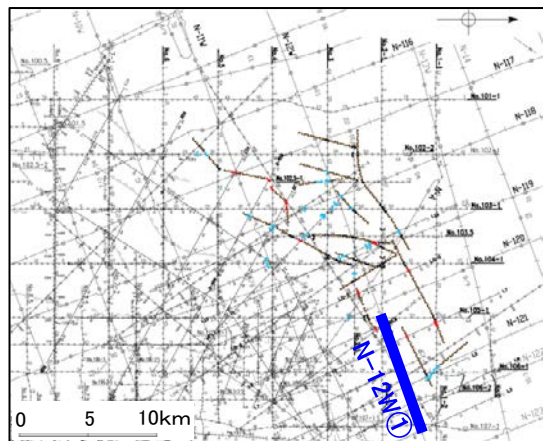
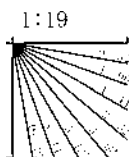
※この図面は、産業技術総合研究所の海上音波探査の記録を北陸電力が独自に解析・作成したものである

地質調査所エアガン N-12W①

第1144回審査会合以降に追加したデータ

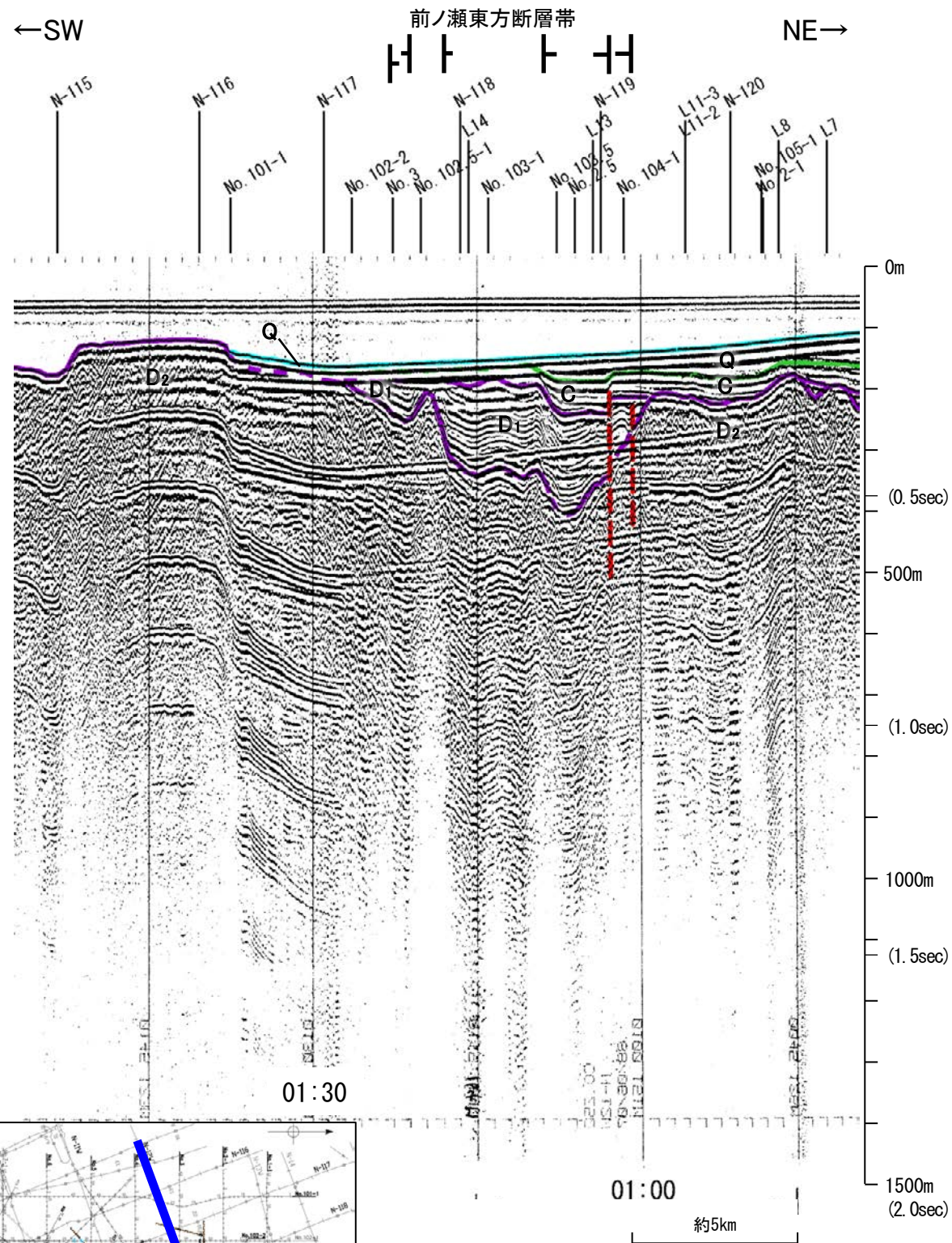
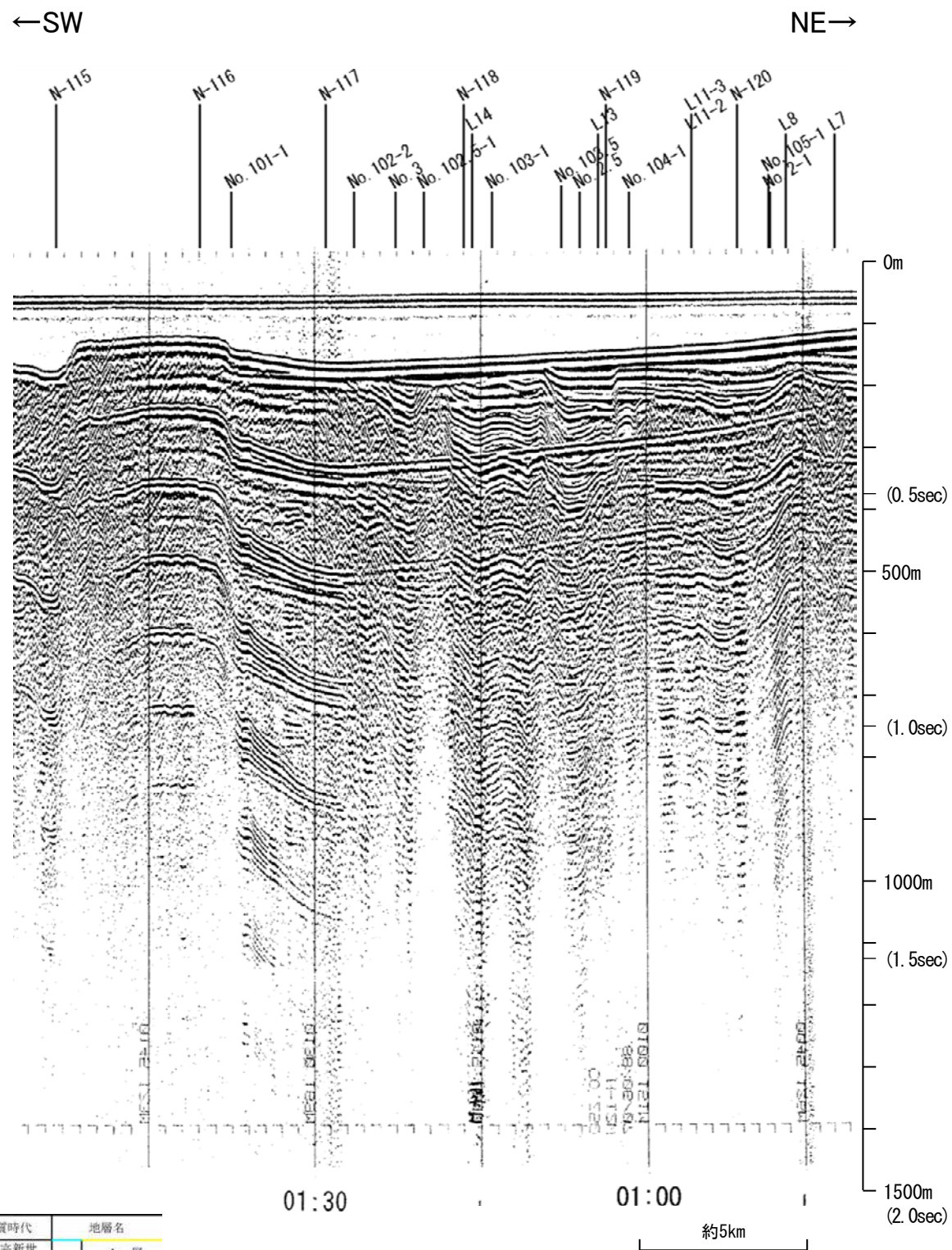


地質時代		地層名	
第四紀	完新世	Q層	A層
	後期		B層
	更新世 中期		B層
	前期		B層
第三紀	鮮新世	C層	
	中新世	C層	
	古第三紀	D層	
先第三紀		D層	

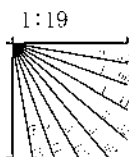


この図面は、地質調査所(現 産業技術総合研究所)の海上音波探査の記録を北陸電力が独自に解析・作成したものである

地質調査所エアガン N-12W②



地質時代		地層名	
第四紀	完新世	A層	
	更新世	後期	B層
		中期	B層
		前期	B層
	第三紀	鮮新世	C層
中新世		D層	
古第三紀		D層	
先第三紀		D層	



この図面は、地質調査所(現 産業技術総合研究所)の海上音波探査の記録を北陸電力が独自に解析・作成したものである

