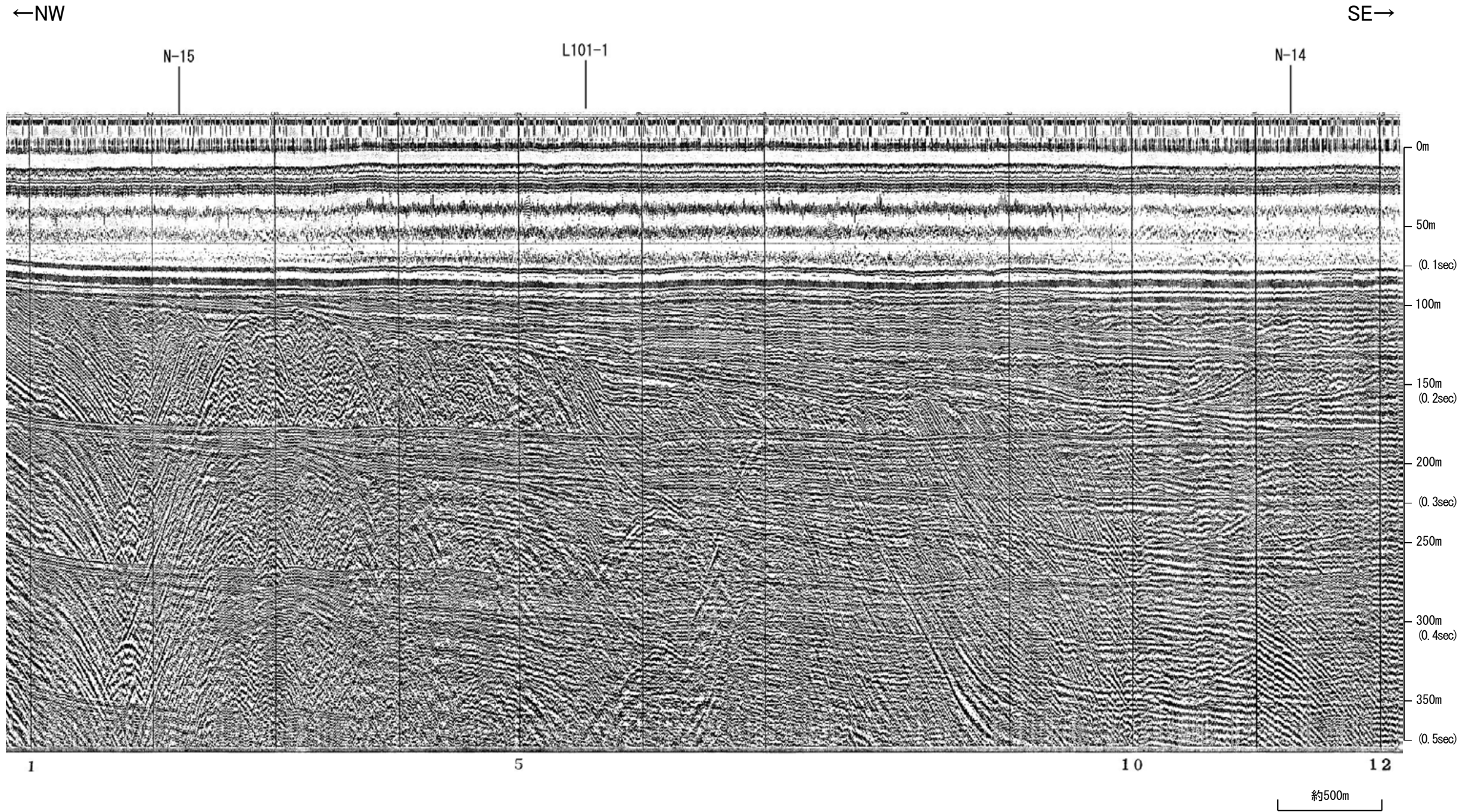
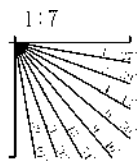


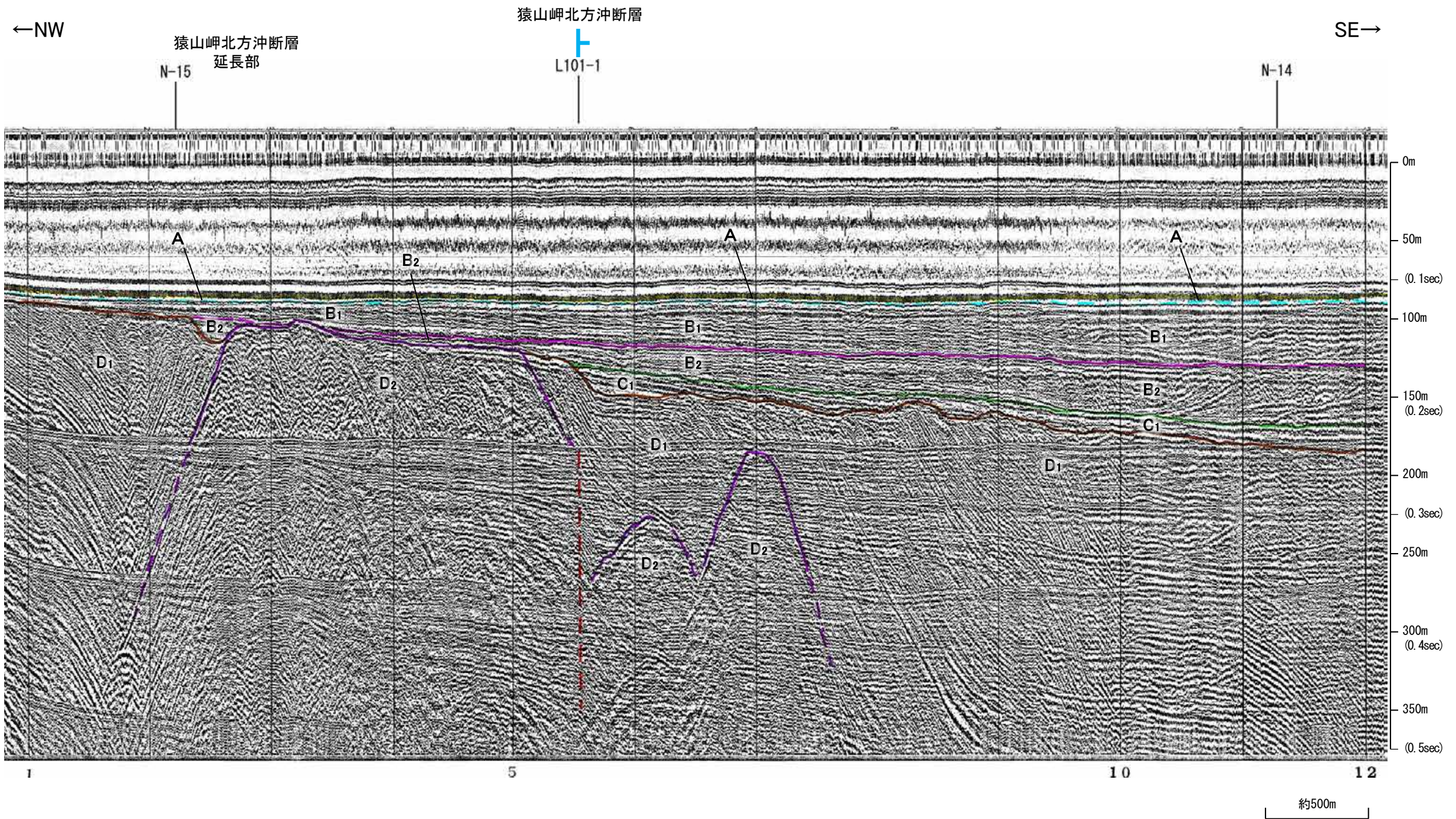
三澤(1997)ウォーターガン L1



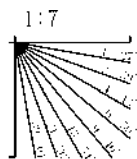
地質時代		地層名	
第四紀	完新世		A層
	後期		B層
		Q層	B層
	更新世	中期	B層
			B層
前期	C層	C層	
第三紀	鮮新世	C層	C層
	中新世		D層
			D層
古第三紀		D層	
先第三紀		D層	



三澤(1997)ウォーターガン L1




地質時代		地層名	
第四紀	完新世	A層	A層
	後期	B層	B層
		Q層	B層
	更新世	B層	B層
	中期	B層	B層
新第三紀	前期	C層	C層
	鮮新世	C層	C層
	中新世	D層	D層
古第三紀		D層	D層
先第三紀		D層	D層



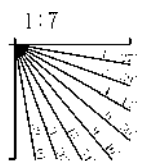
・この図面は、三澤(1997)の海上音波探査の記録を北陸電力が独自に解析・作成したものである

三澤(1997)ウォーターガン L101-1

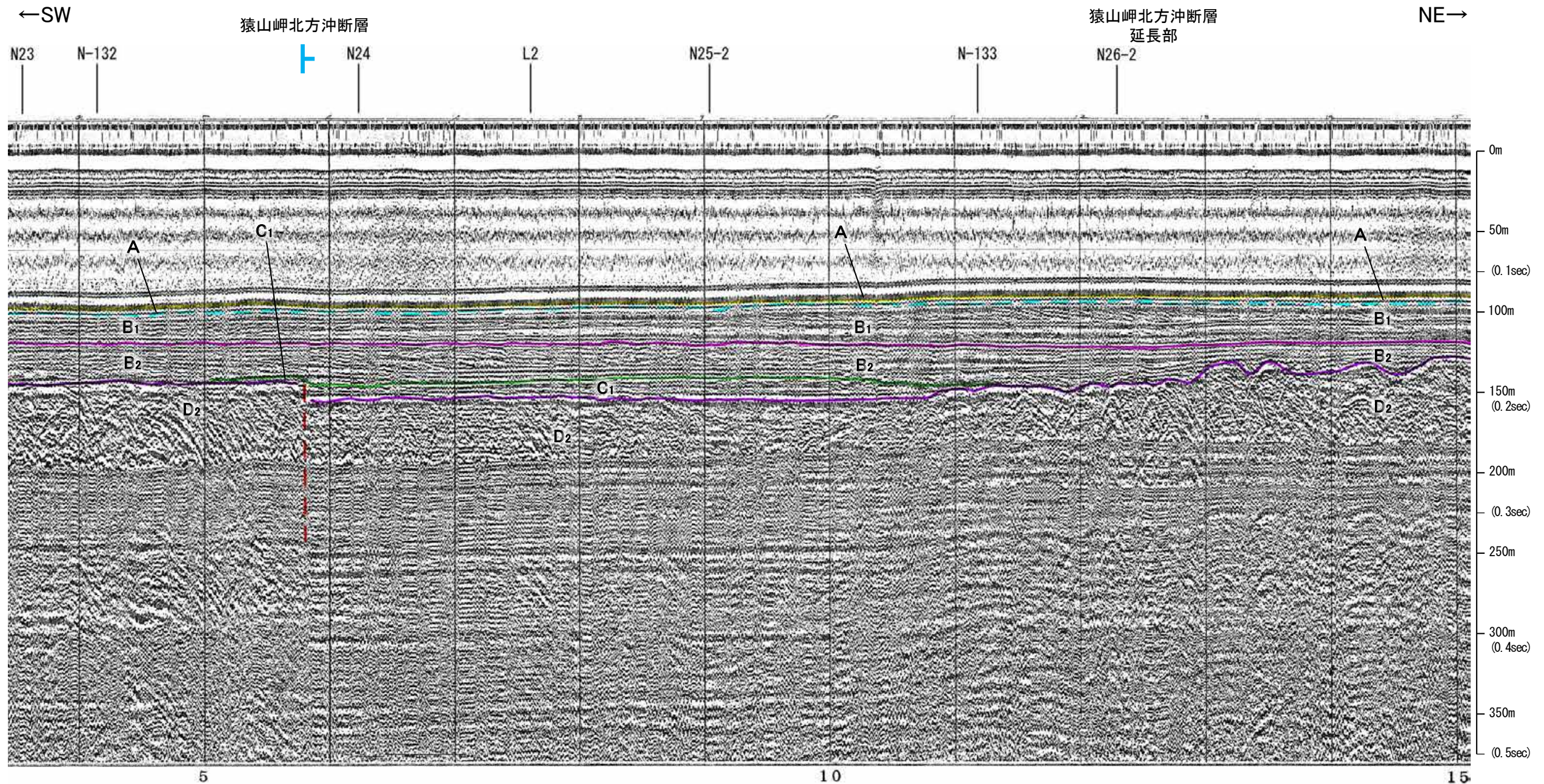


約500m

地質時代		地層名	
第四紀	完新世		A層
	後期		B層
		Q層	B層
	更新世	中期	B層
		前期	B層
第三紀	鮮新世	C層	
	中新世	C層	
		D層	
古第三紀		D層	
先第三紀		D層	

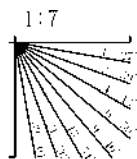


三澤(1997)ウォーターガン L101-1



約500m

地質時代		地層名
第四紀	完新世	A層
	後期	B層
		B層
	更新世	B層
	中期	B層
前期	B層	
第三紀	鮮新世	C層
		C層
	中新世	D層
		D層
古第三紀	D層	
先第三紀	D層	

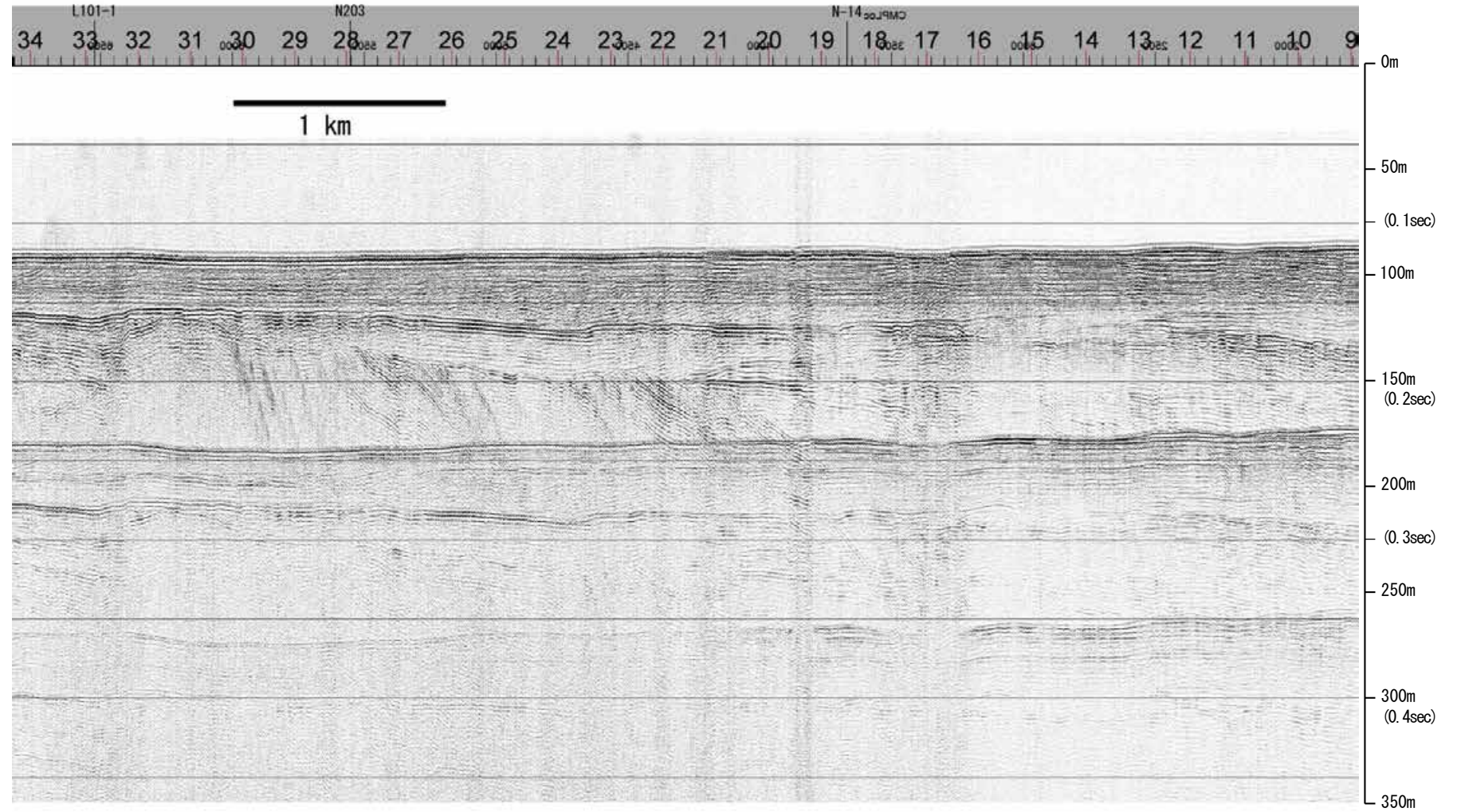


・この図面は、三澤(1997)の海上音波探査の記録を北陸電力が独自に解析・作成したものである

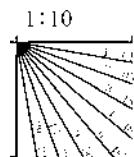
産総研ブーマー N26-2

←NNW

SSE→



地質時代		地層名	
第四紀	完新世	A層	A層
	後期	B層	B層
		Q層	B層
	中期	B層	B層
		B層	B層
前期	C層	C層	
第三紀	鮮新世	C層	C層
	中新世	D層	D層
		D層	D層
古第三紀		D層	D層
先第三紀			

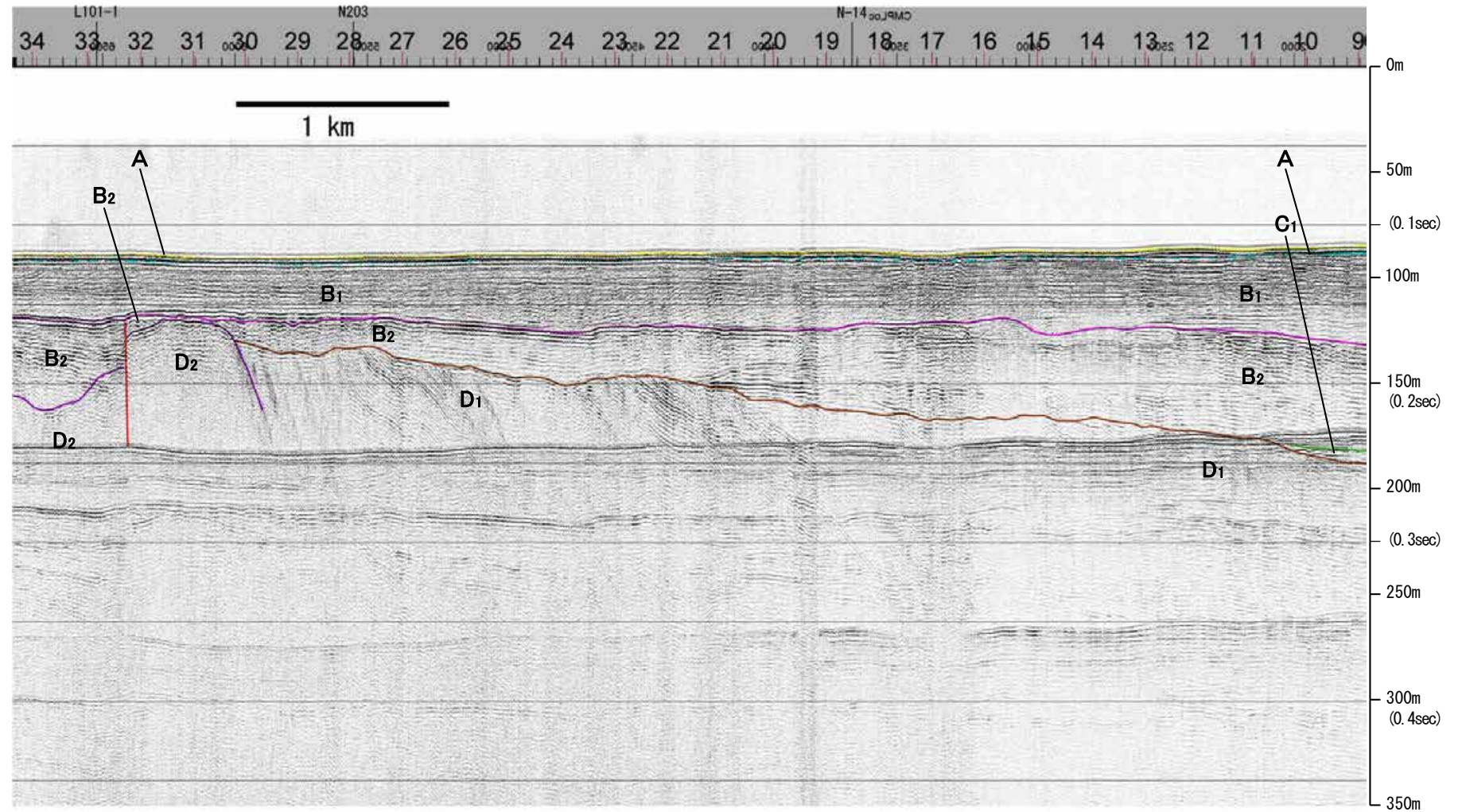


産総研ブーマー N26-2

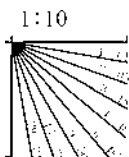
←NNW

SSE→

猿山岬北方沖断層

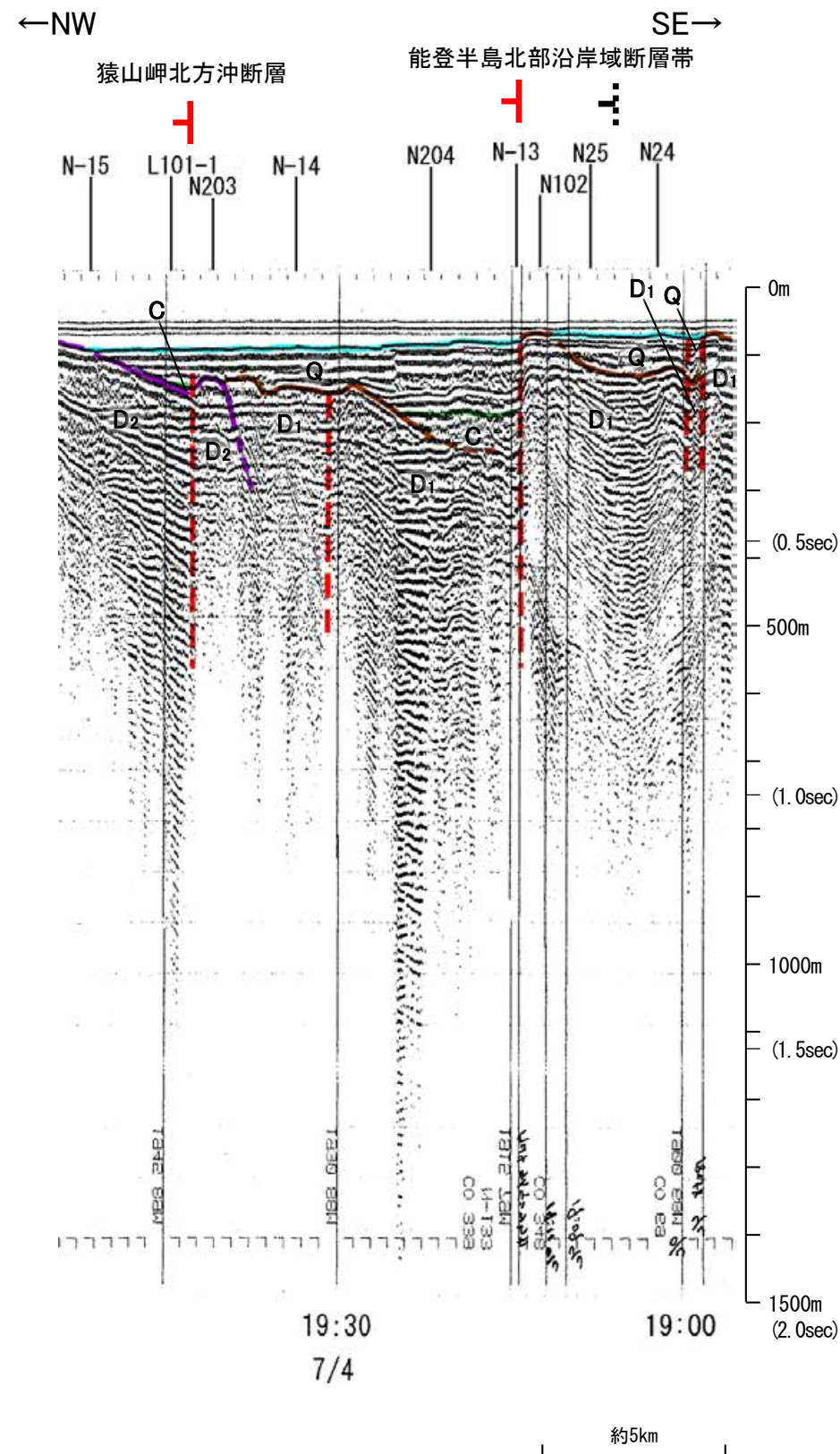
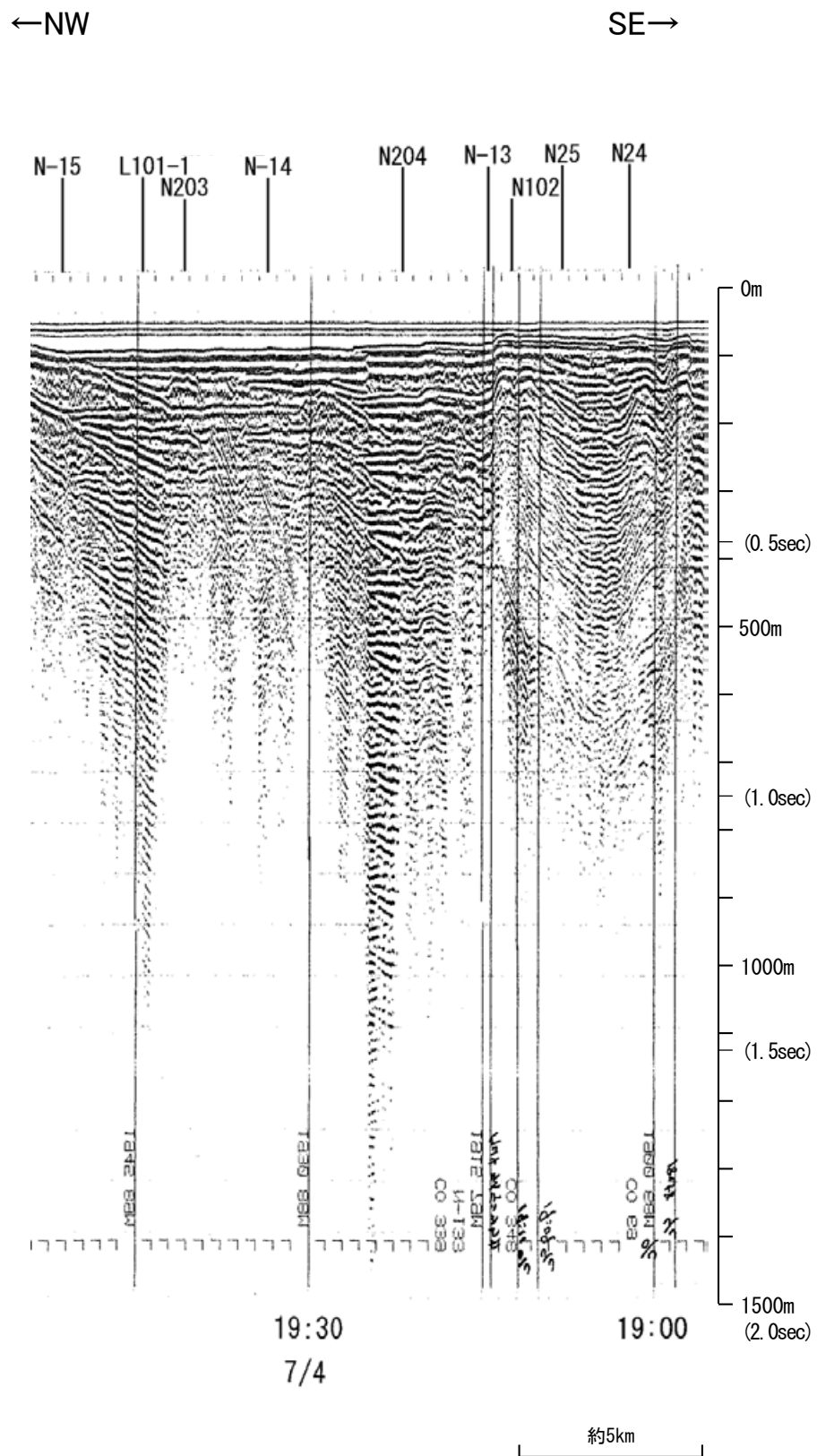


地質時代		地層名	
第四紀	完新世		A層
	後期		B層
		Q層	B ₁ 層
	中期		B層
			B層
前期		C層	
第三紀	鮮新世		C層
	中新世		D層
			D層
古第三紀		D層	
先第三紀		D層	

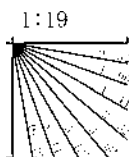


※この図面は、産業技術総合研究所の海上音波探査の記録を北陸電力が独自に解析・作成したものである

地質調査所エアガン N-133



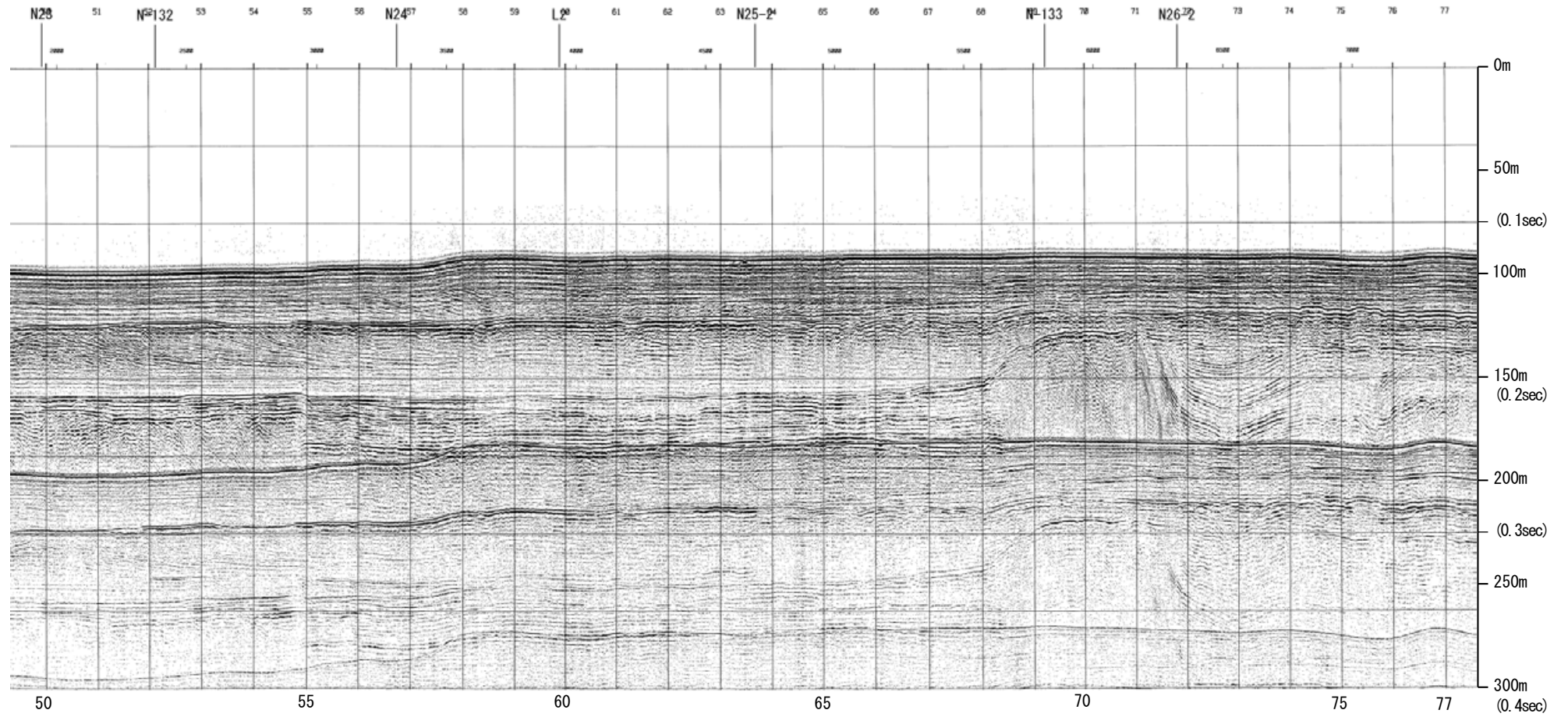
地質時代		地層名	
第四紀	完新世	A層	A層
	後期	B層	B層
	更新世 中期	B層	B層
	更新世 前期	B層	B層
第三紀	鮮新世	C層	C層
	中新世	D層	D層
	古第三紀	D層	D層
先第三紀		D層	D層



産総研ブーマー N203①

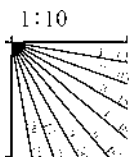
←WSW

ENE→



約1km

地質時代		地層名	
第四紀	完新世		A層
	後期		B層
		Q層	B層
	中期		B層
			B層
前期		C層	
第三紀	鮮新世		C層
	中新世		D層
			D層
古第三紀		D層	
先第三紀		D層	

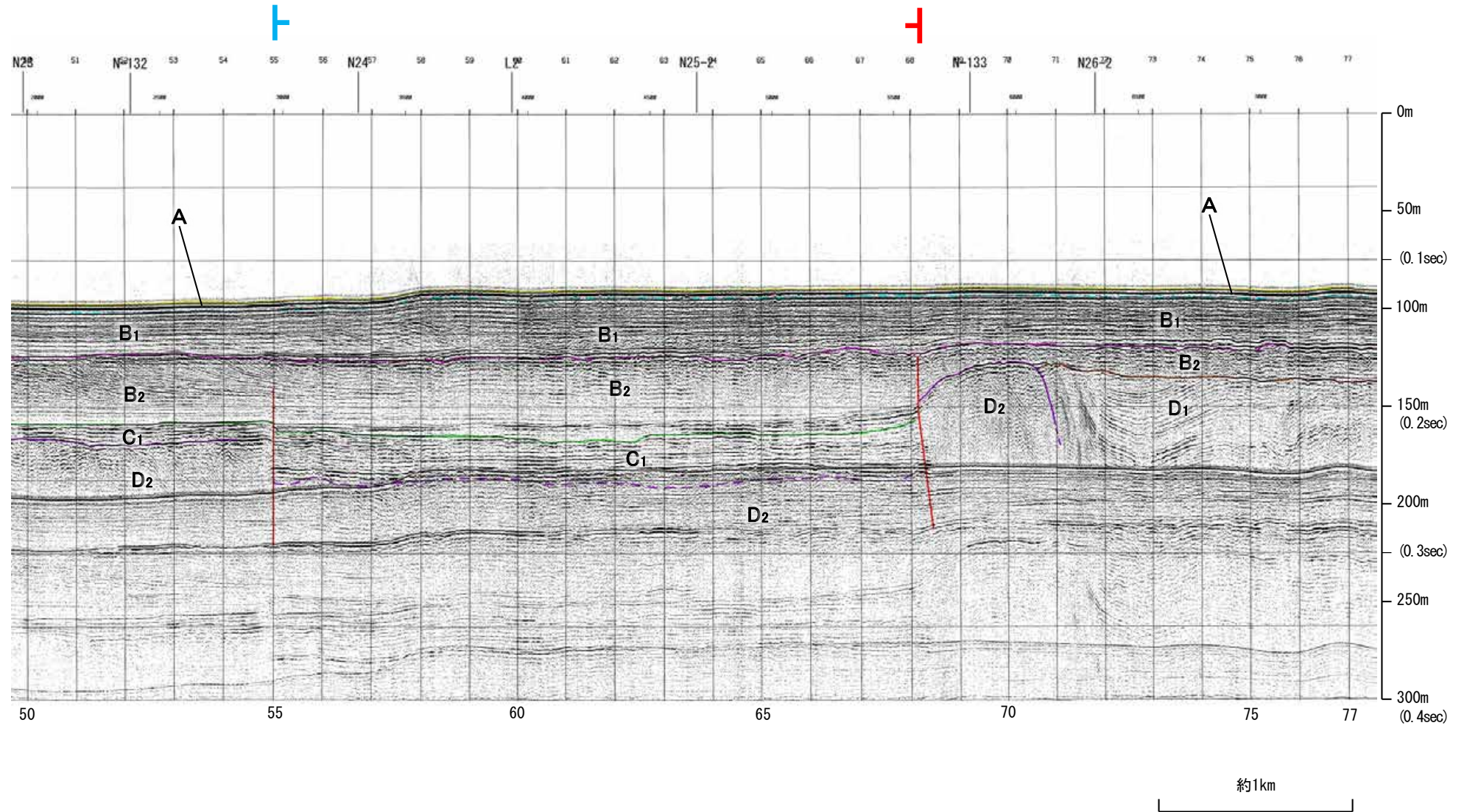


産総研ブーマー N203①

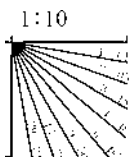
←WSW

ENE→

猿山岬北方沖断層



地質時代		地層名	
第四紀	完新世		A層
	後期		B ₁ 層
			B ₂ 層
	中期	Q層	B ₁ 層
		B層	B ₂ 層
前期		B ₂ 層	
第三紀	鮮新世	C層	C ₁ 層
			C ₂ 層
	中新世	D層	D ₁ 層
古第三紀		D層	D ₂ 層
先第三紀		D層	D ₂ 層

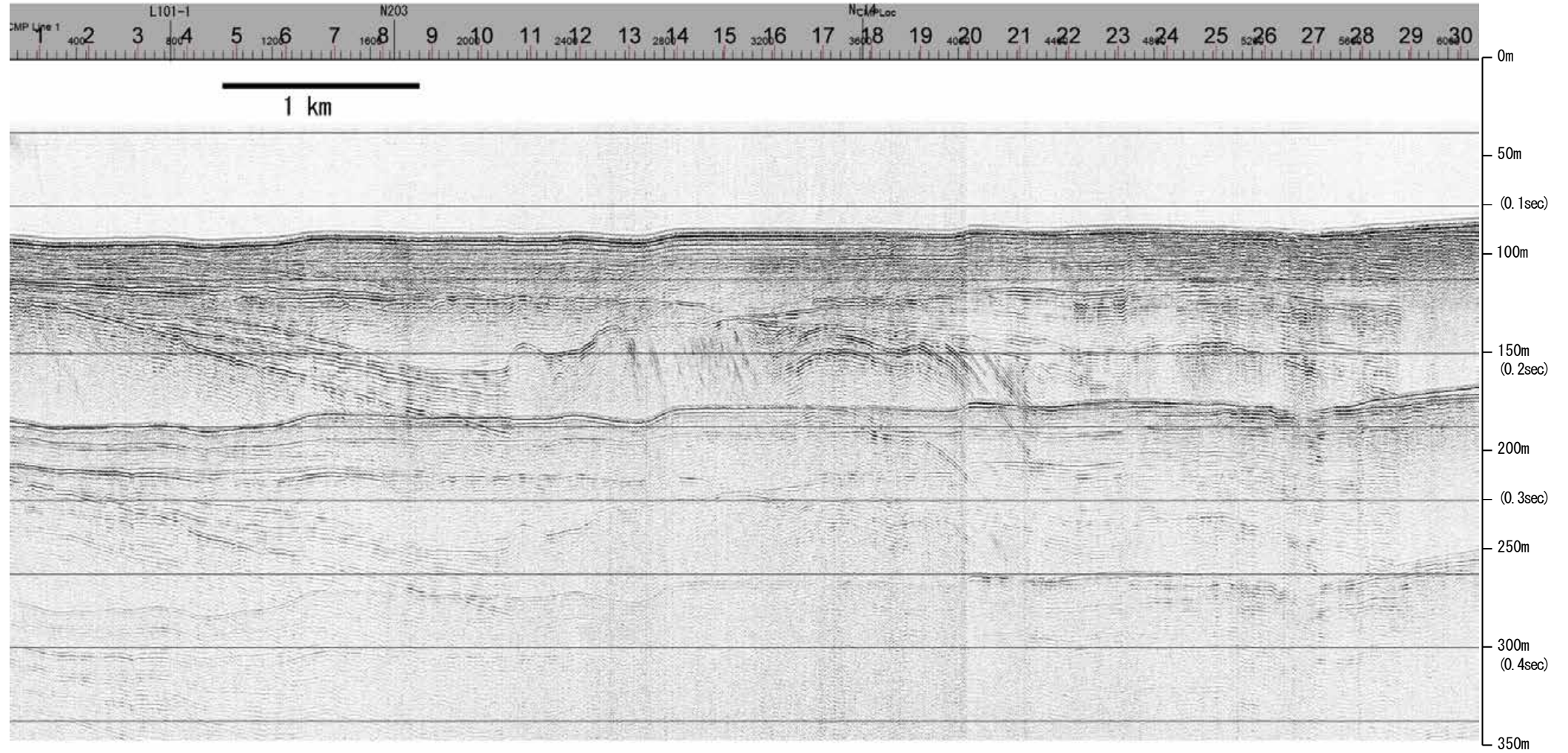


※この図面は、産業技術総合研究所の海上音波探査の記録を北陸電力が独自に解析・作成したものである

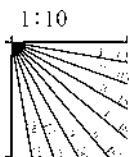
産総研ブーマー N25-2

←NNW

SSE→



地質時代		地層名	
第四紀	完新世	A層	A層
	後期	B層	B層
		B層	B層
	更新世	Q層	B層
	中期	B層	B層
前期	C層	B層	
第三紀	鮮新世	C層	C層
	中新世	D層	D層
		D層	D層
古第三紀		D層	
先第三紀		D層	

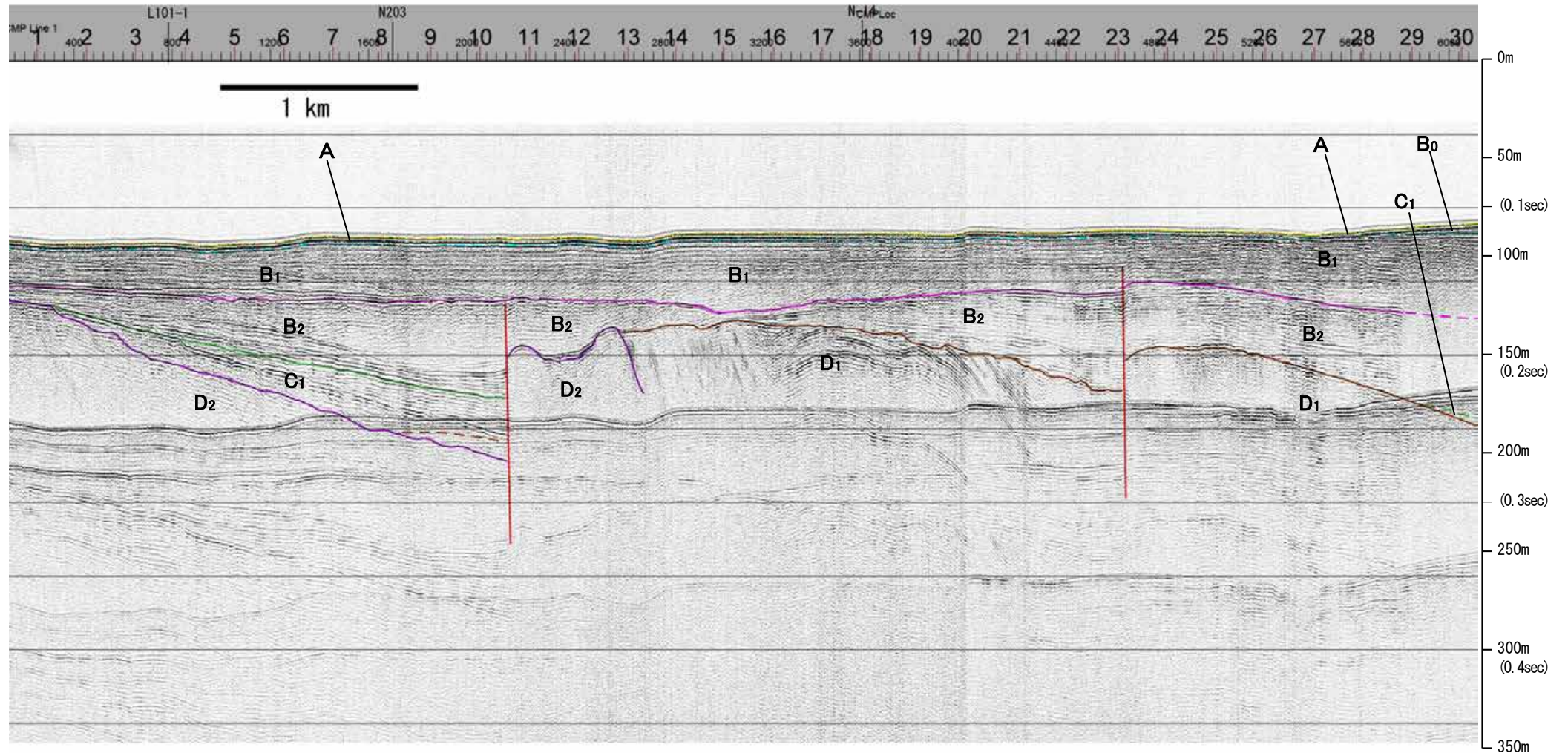


産総研ブーマー N25-2

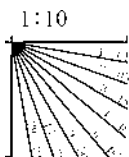
←NNW

SSE→

猿山岬北方沖断層




地質時代		地層名	
第四紀	完新世		A層
	後期		B層
		Q層	B ₁ 層 B ₂ 層
	中期		B層
	前期		B層
第三紀	鮮新世	C層	C層
	中新世		D層
	古第三紀		D層
先第三紀			D層

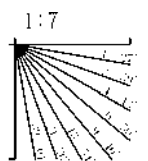


※この図面は、産業技術総合研究所の海上音波探査の記録を北陸電力が独自に解析・作成したものである

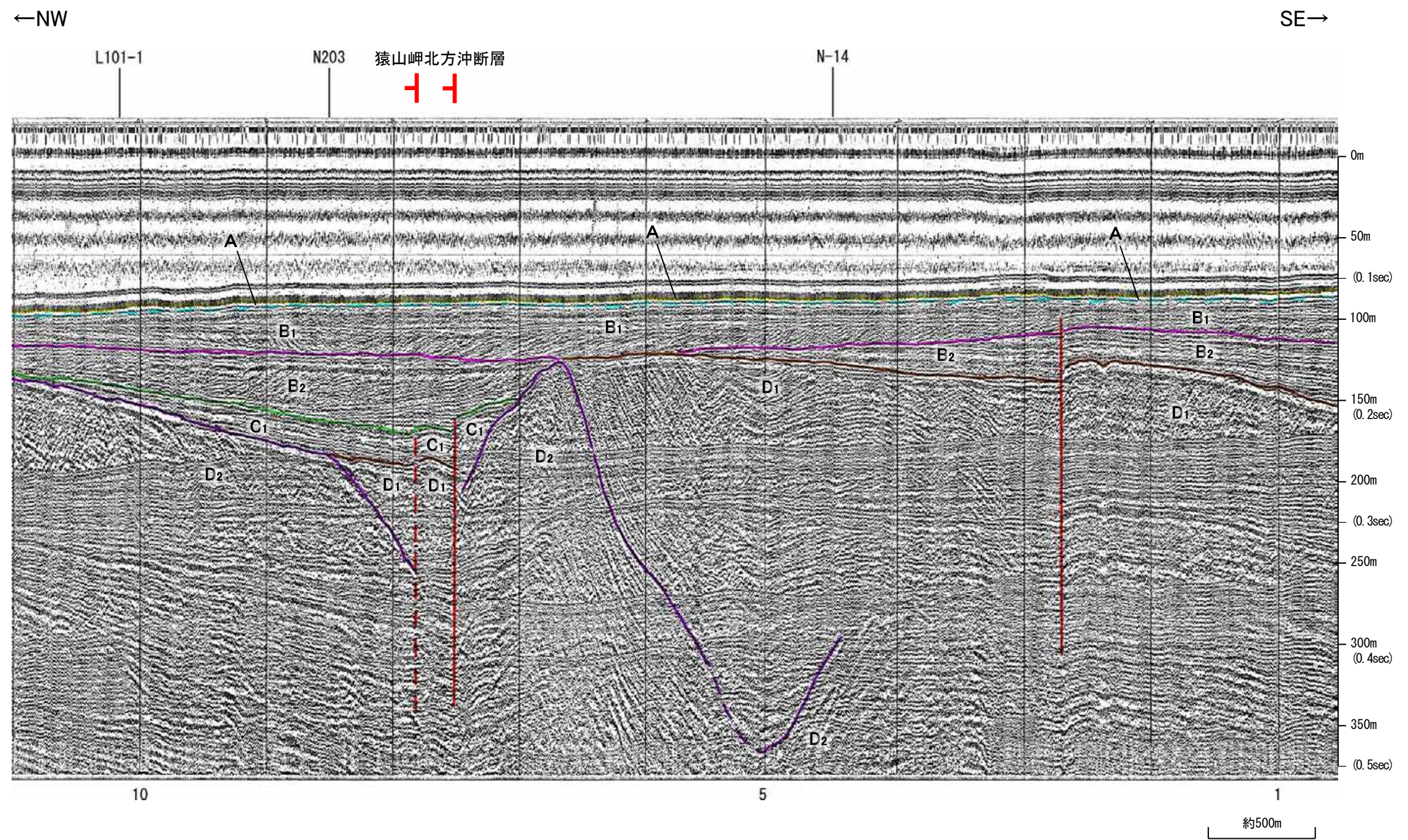
三澤(1997)ウォーターガン L2



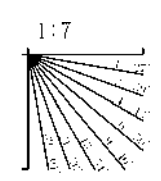
地質時代		地層名	
第四紀	完新世	A層	A層
	後期	B層	B層
		B層	B層
	中期	B層	B層
	前期	B層	B層
第三紀	鮮新世	C層	C層
	中新世	D層	D層
		D層	D層
古第三紀	D層	D層	
先第三紀	D層	D層	



三澤(1997)ウォーターガン L2



地質時代		地層名
第四紀	完新世	A層
	後期	B層
		B ₁ 層
	更新世	B層
		B ₁ 層
前期	C層	
第三紀	鮮新世	C層
	中新世	D層
	古第三紀	D層
先第三紀	D層	

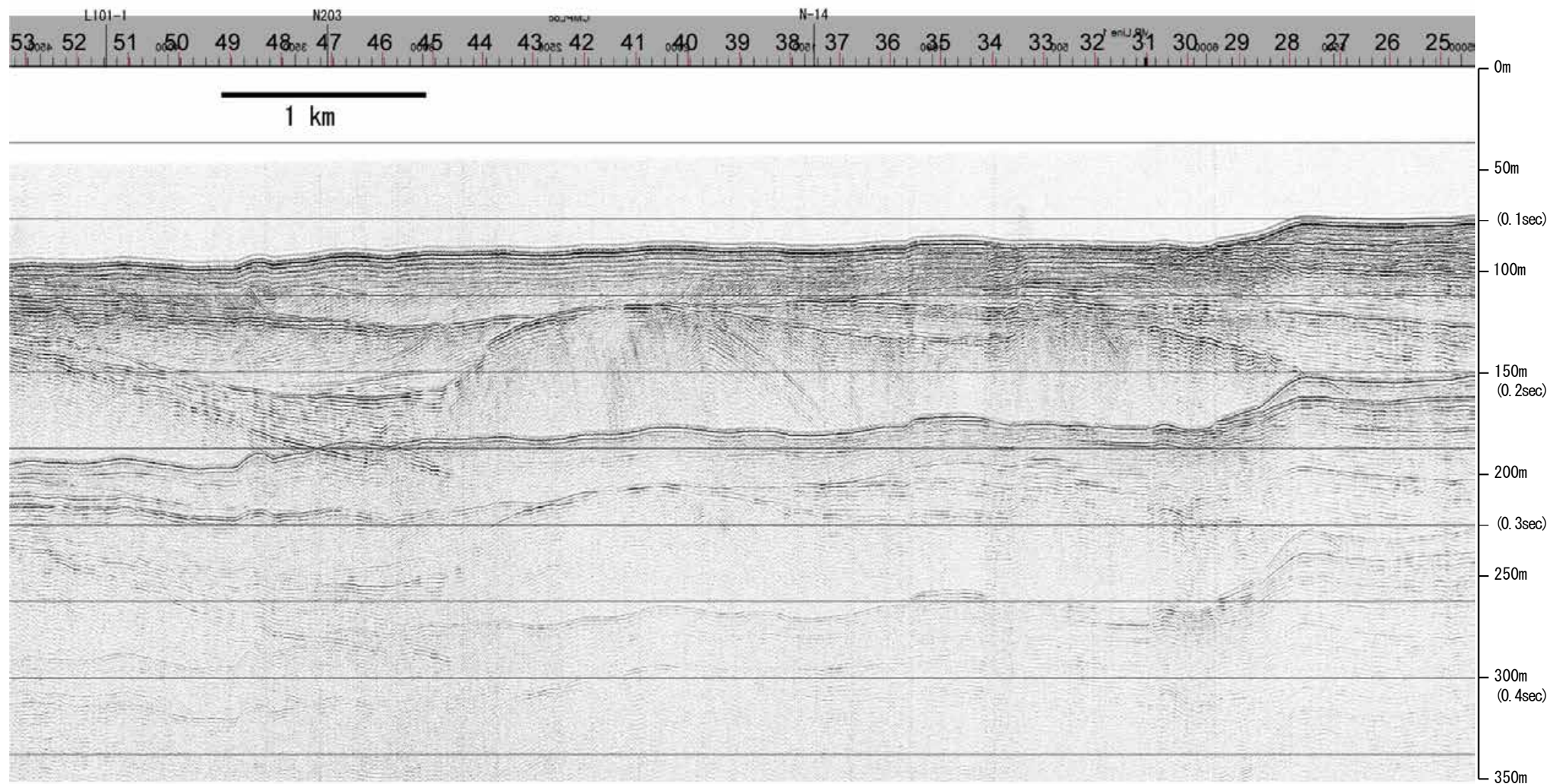


・この図面は、三澤(1997)の海上音波探査の記録を北陸電力が独自に解析・作成したものである

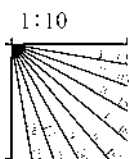
産総研ブーマー N24

←NNW

SSE→



地質時代		地層名	
第四紀	完新世		A層
	更新世	後期	B層
		前期	C層
	中世	Q層	B層
第三紀	鮮新世		B層
	中新世		B層
	古第三紀		B層
先第三紀		D層	D層

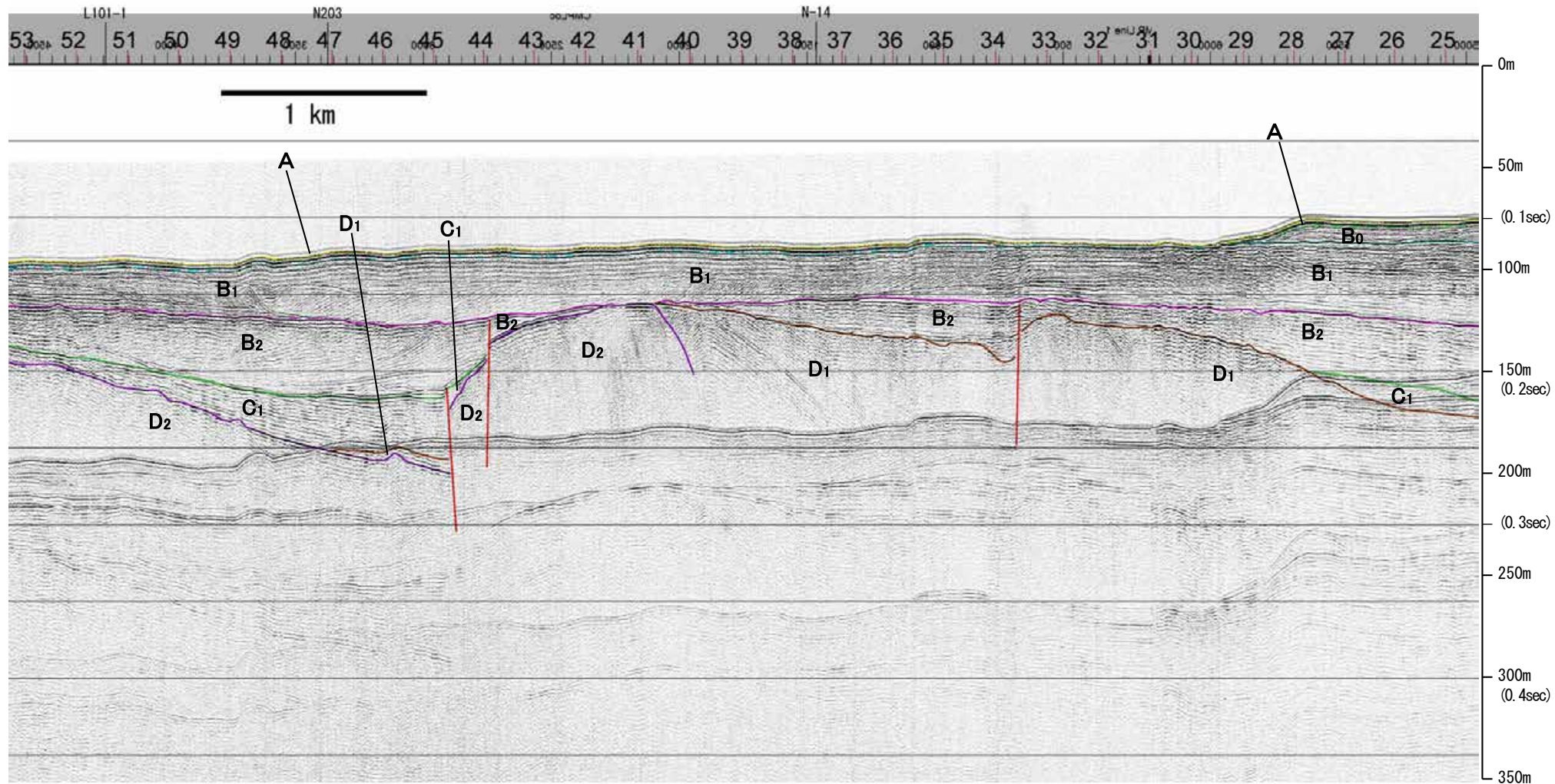


産総研ブーマー N24

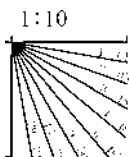
←NNW

SSE→

猿山岬北方沖断層

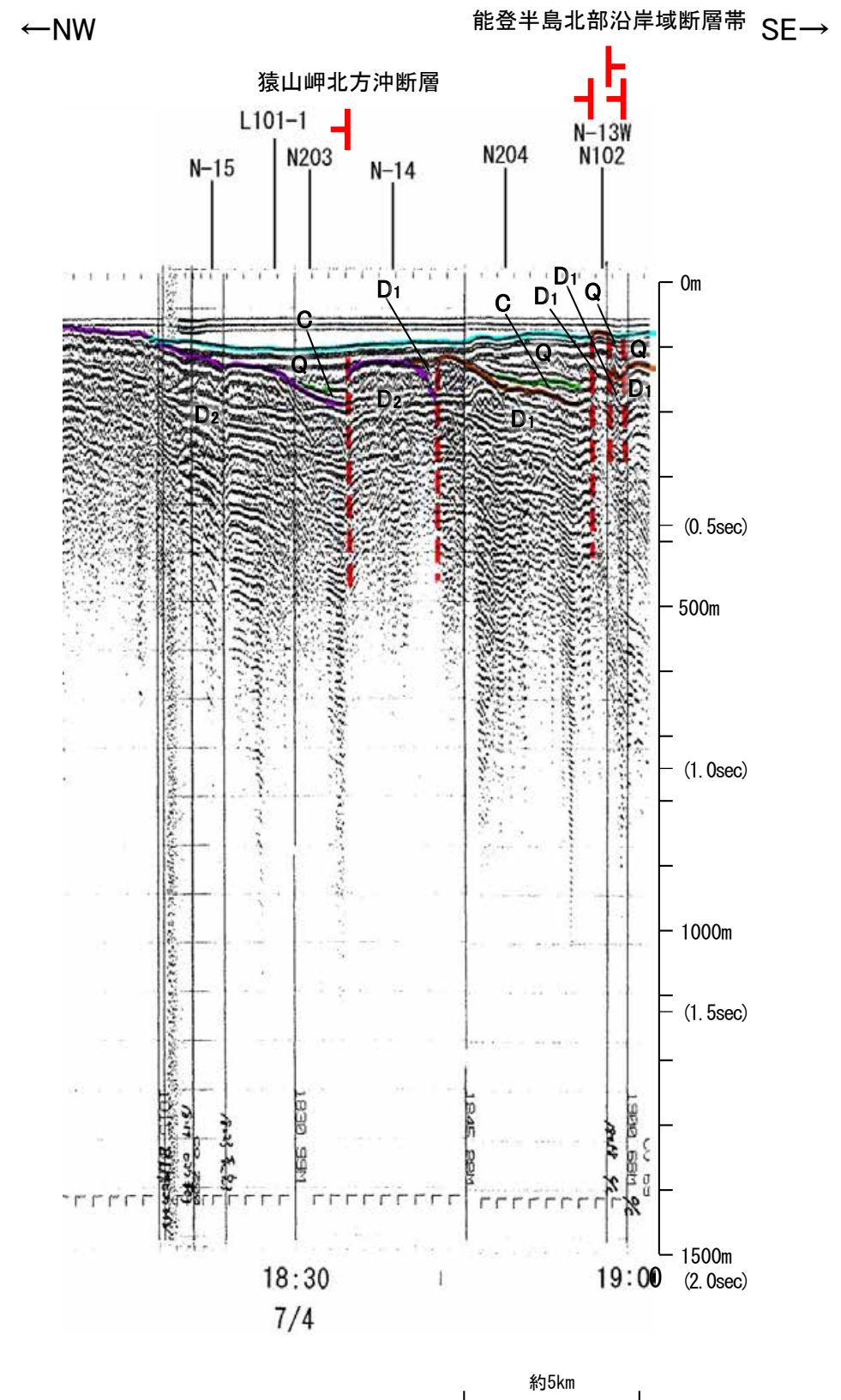
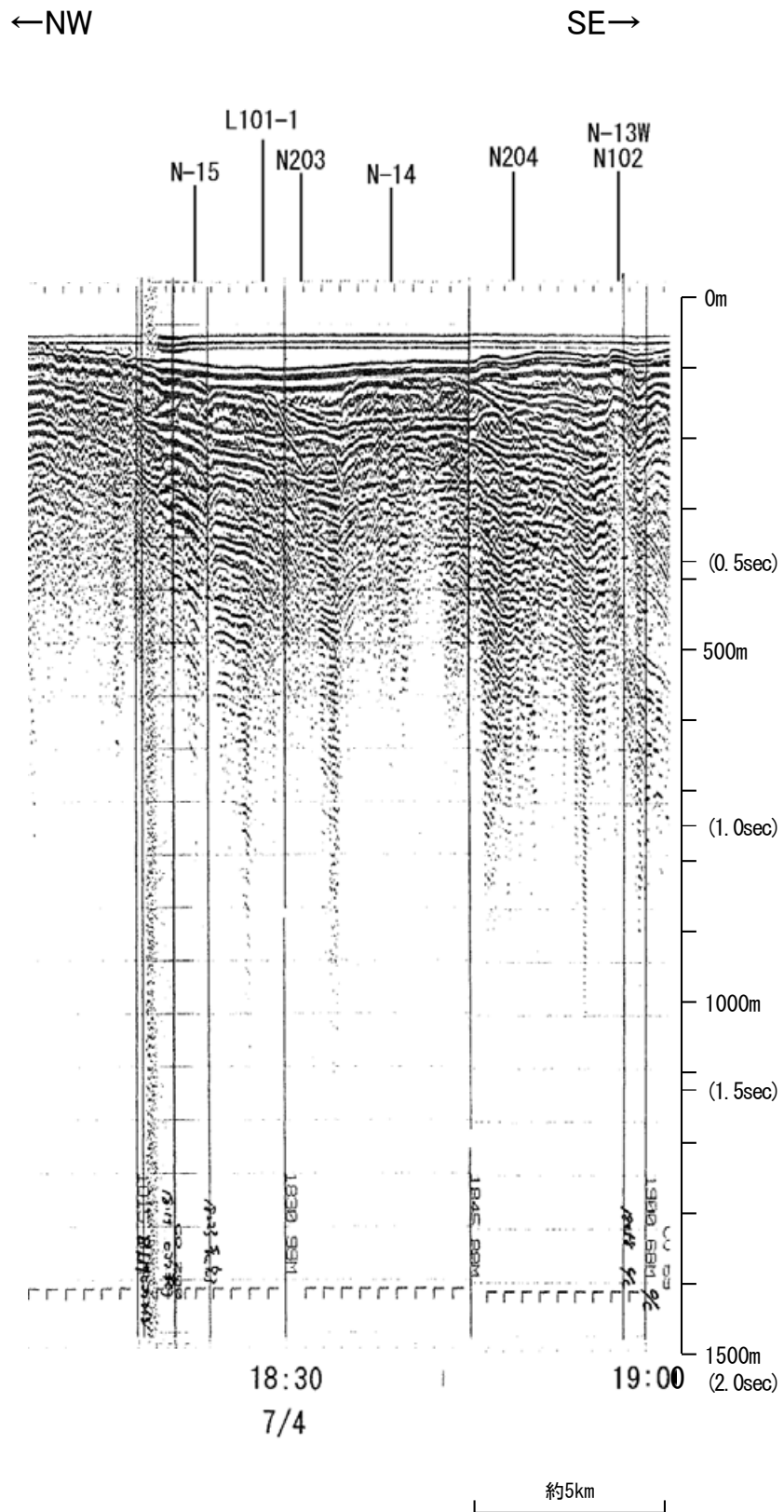


地質時代		地層名	
第四紀	完新世		A層
	後期		B層
		Q層	B ₁ 層
	中期		B層
			B層
前期		C層	
第三紀	鮮新世		C層
	中新世		D層
			D層
古第三紀		D層	
先第三紀		D層	

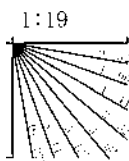


※この図面は、産業技術総合研究所の海上音波探査の記録を北陸電力が独自に解析・作成したものである

地質調査所エアガン N-132



地質時代		地層名	
第四紀	完新世	A層	A層
	後期	B層	B層
		B層	B層
	更新世	Q層	Q層
中期	B層	B層	
	B層	B層	
前期	C層	C層	
	C層	C層	
鮮新世	D層	D層	
	D層	D層	
中新世	D層	D層	
	D層	D層	
古第三紀	D層	D層	
先第三紀	D層	D層	




この図面は、地質調査所(現 産業技術総合研究所)の海上音波探査の記録を北陸電力が独自に解析・作成したものである

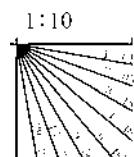
産総研ブーマー N23

←NNW

SSE→



地質時代		地層名	
第四紀	完新世		A層
	後期		B層
		Q層	B層
	中期		B層
			B層
前期		C層	
第三紀	鮮新世		C層
	中新世		D層
			D層
古第三紀		D層	
先第三紀		D層	

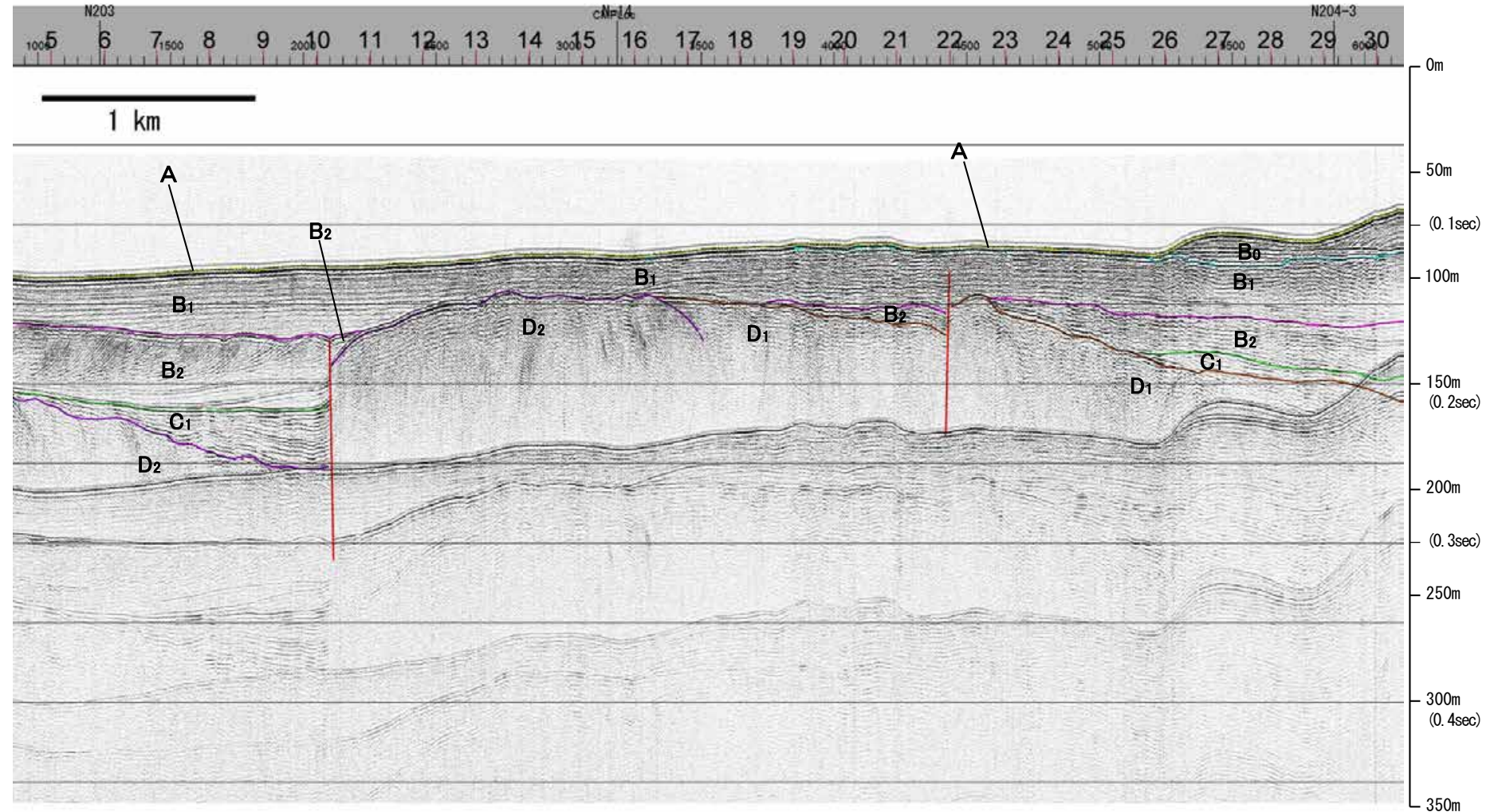


産総研ブーマー N23

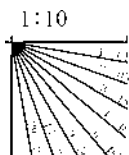
←NNW

SSE→

猿山岬北方沖断層



地質時代		地層名	
第四紀	完新世	A層	A層
	後期	B ₀ 層	B ₀ 層
		B ₁ 層	B ₁ 層
	更新世	B ₁ 層	B ₁ 層
		B ₂ 層	B ₂ 層
前期	C ₁ 層	C ₁ 層	
第三紀	鮮新世	C ₂ 層	C ₂ 層
	中新世	D ₁ 層	D ₁ 層
		D ₂ 層	D ₂ 層
古第三紀	D ₂ 層	D ₂ 層	
先第三紀	D ₂ 層	D ₂ 層	

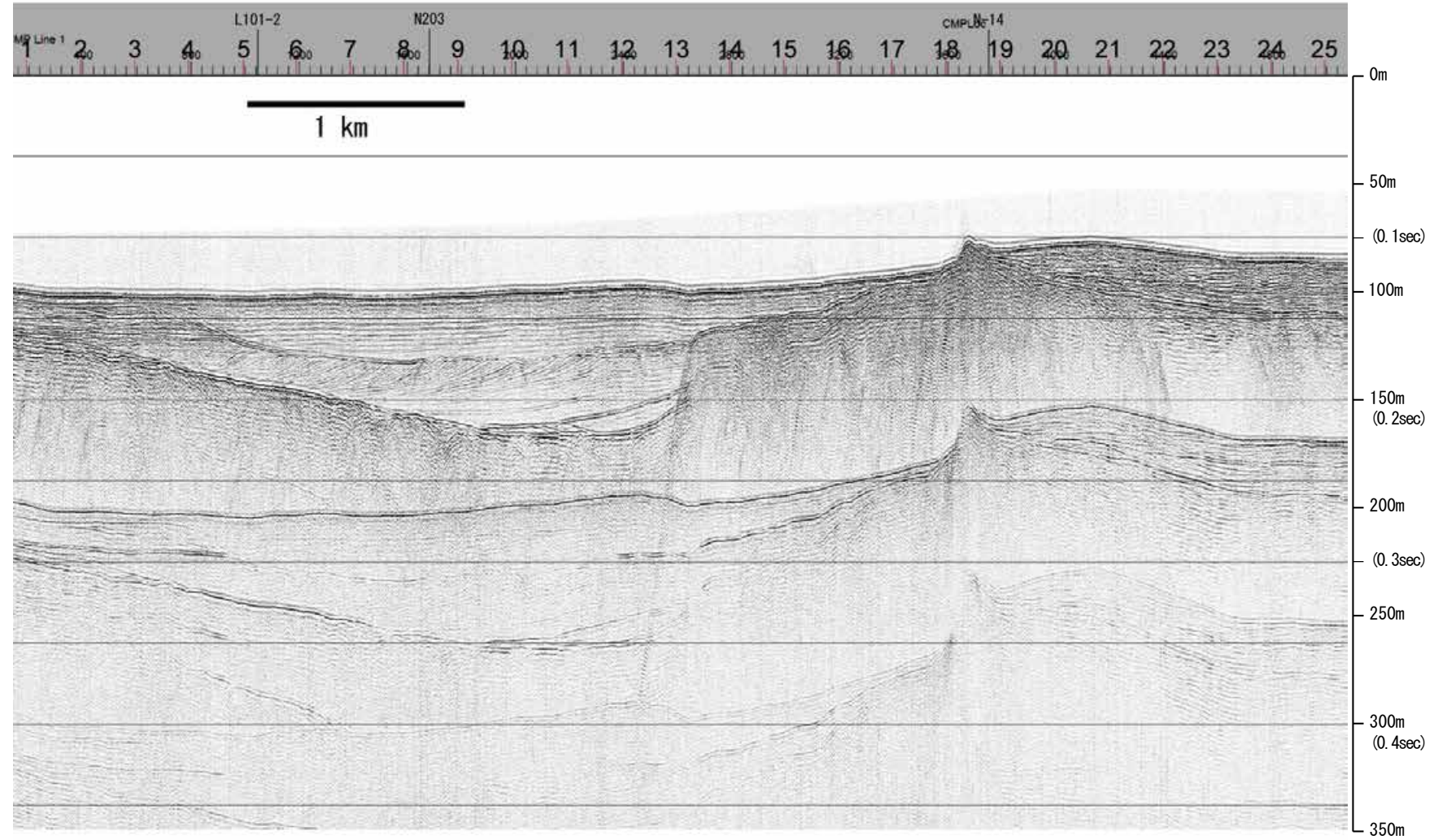


※この図面は、産業技術総合研究所の海上音波探査の記録を北陸電力が独自に解析・作成したものである

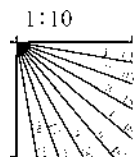
産総研ブーマー N22-2

←NNW

SSE→



地質時代		地層名	
第四紀	完新世	Q層	A層
	後期		B層
	更新世	中期	B層
		前期	B層
	鮮新世	C層	C層
第三紀	中新世	D層	D層
	古第三紀		D層
	先第三紀		D層

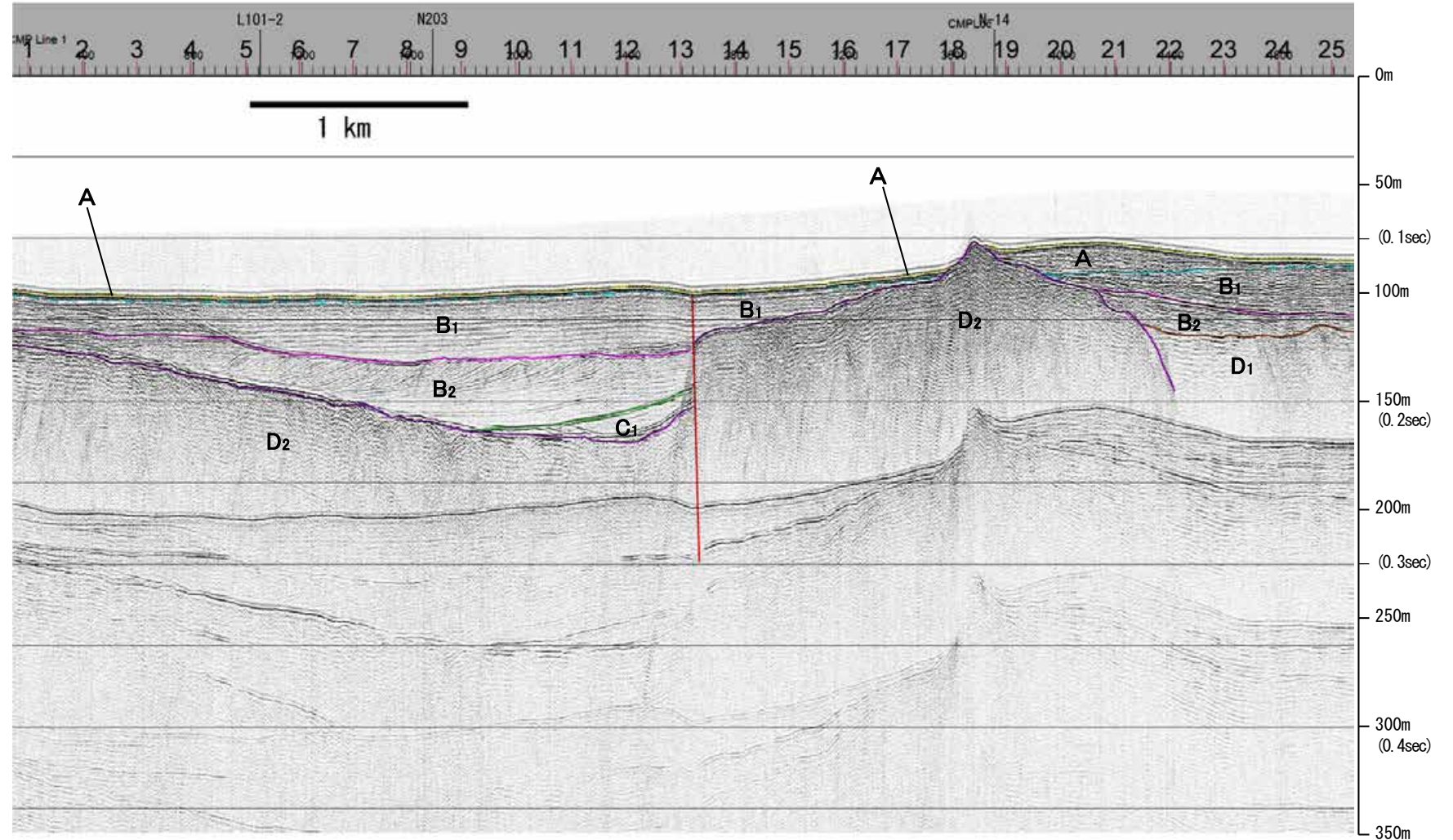


産総研ブーマー N22-2

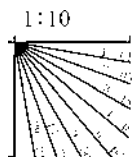
←NNW

SSE→

猿山岬北方沖断層

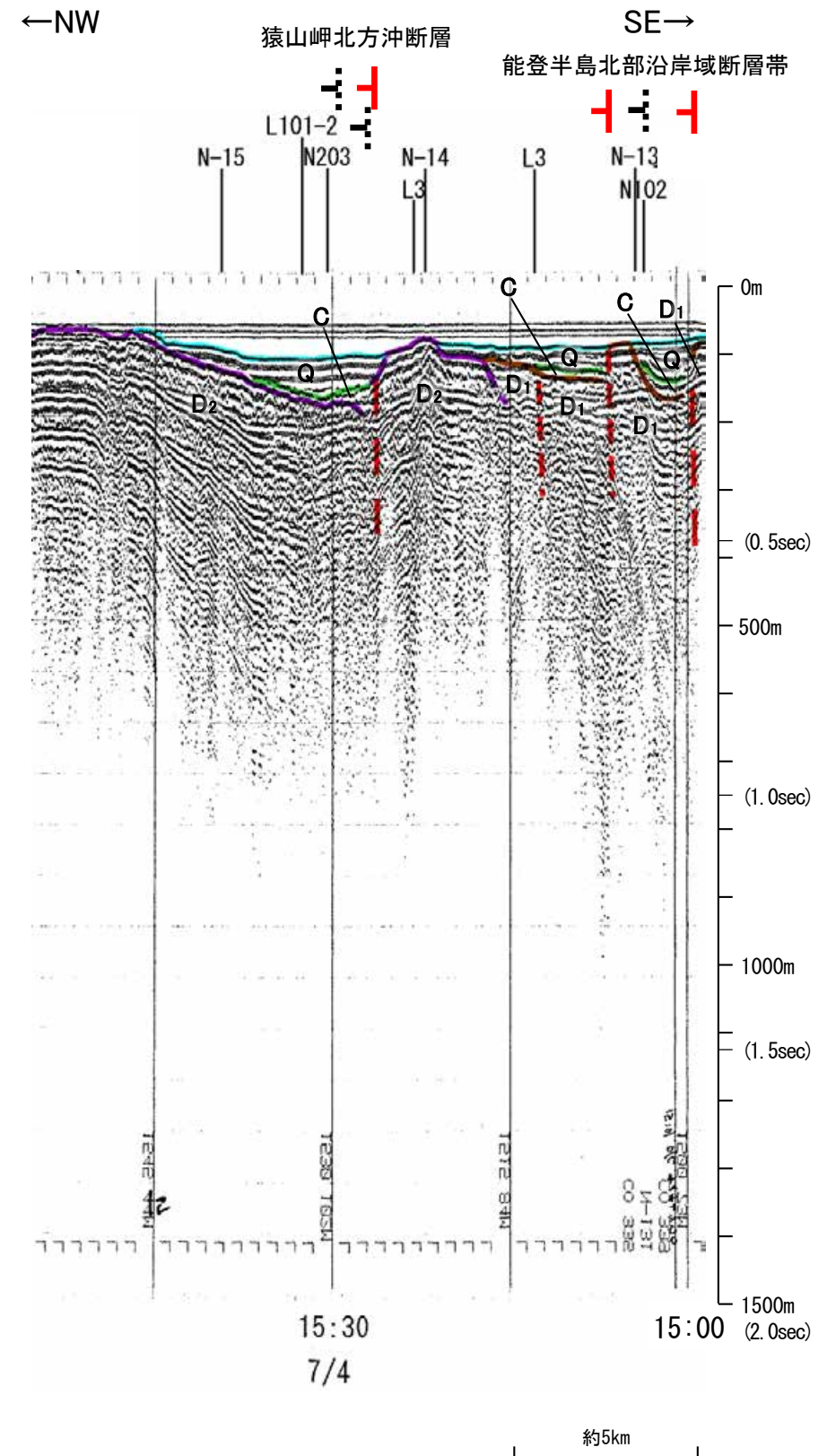
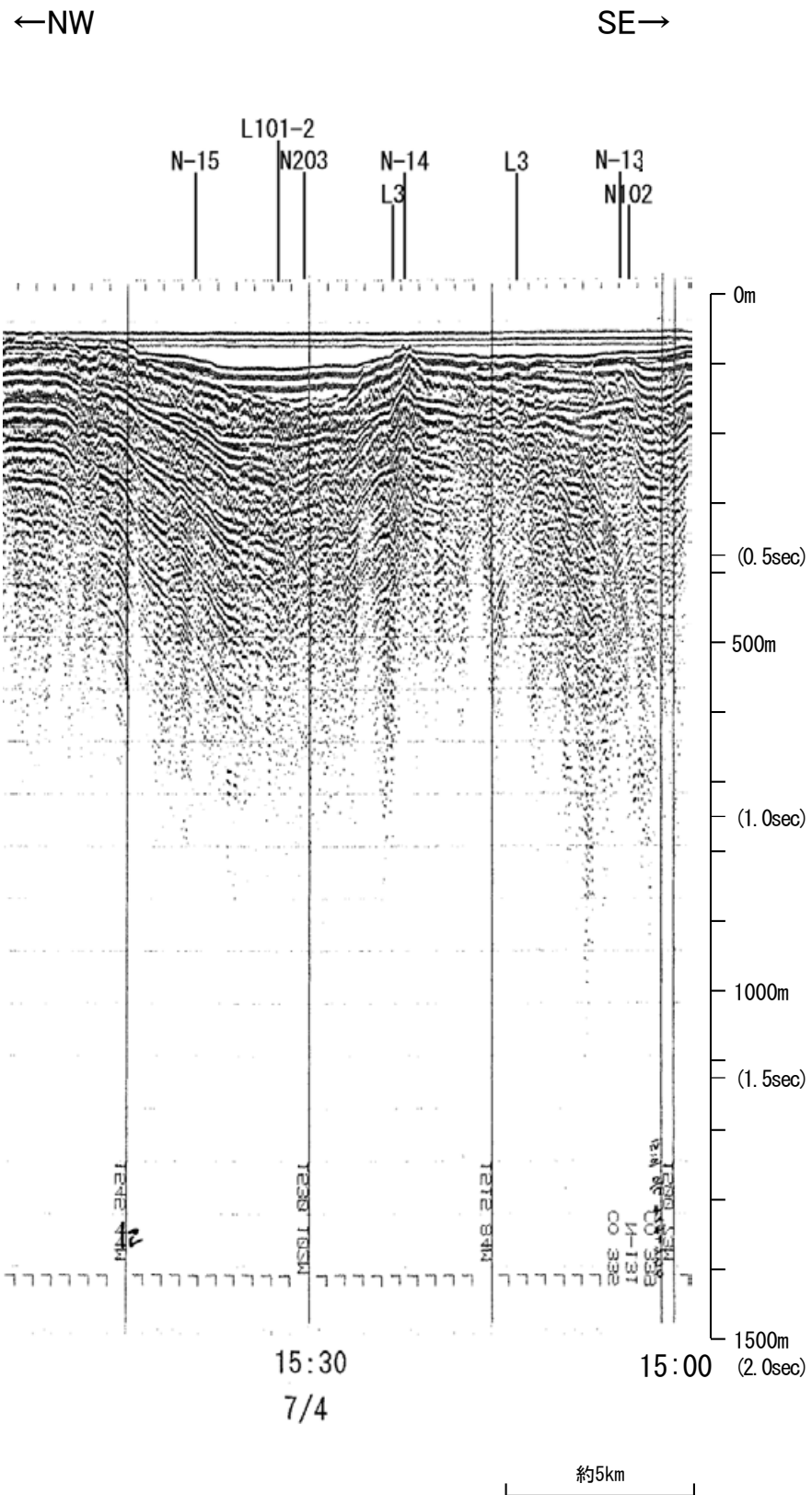


地質時代		地層名	
第四紀	完新世		A層
	後期		B層
		Q層	B ₁ 層
	中期		B層
			B層
前期		C層	
第三紀	鮮新世		C層
	中新世		D層
			D層
古第三紀		D層	
先第三紀		D層	

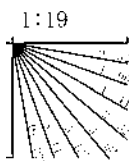


※この図面は、産業技術総合研究所の海上音波探査の記録を北陸電力が独自に解析・作成したものである

地質調査所エアガン N-131

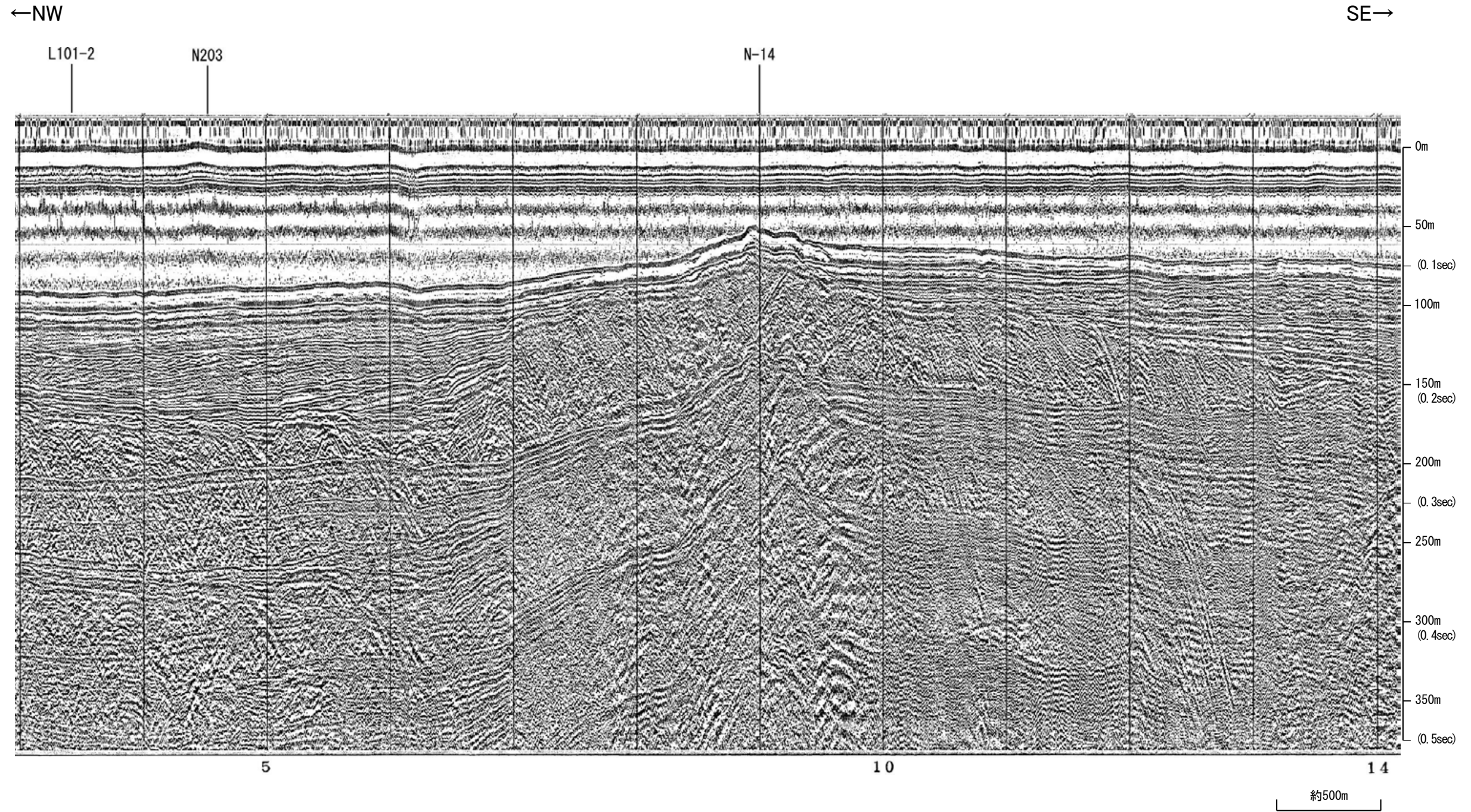


地質時代		地層名	
第四紀	完新世	A層	A層
	後期	B層	B層
		Q層	B層
	更新世	B層	B層
	中期	B層	B層
第三紀	前期	C層	C層
	鮮新世	C層	C層
	中新世	D層	D層
古第三紀	D層	D層	
先第三紀	D層	D層	

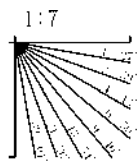


この図面は、地質調査所(現 産業技術総合研究所)の海上音波探査の記録を北陸電力が独自に解析・作成したものである

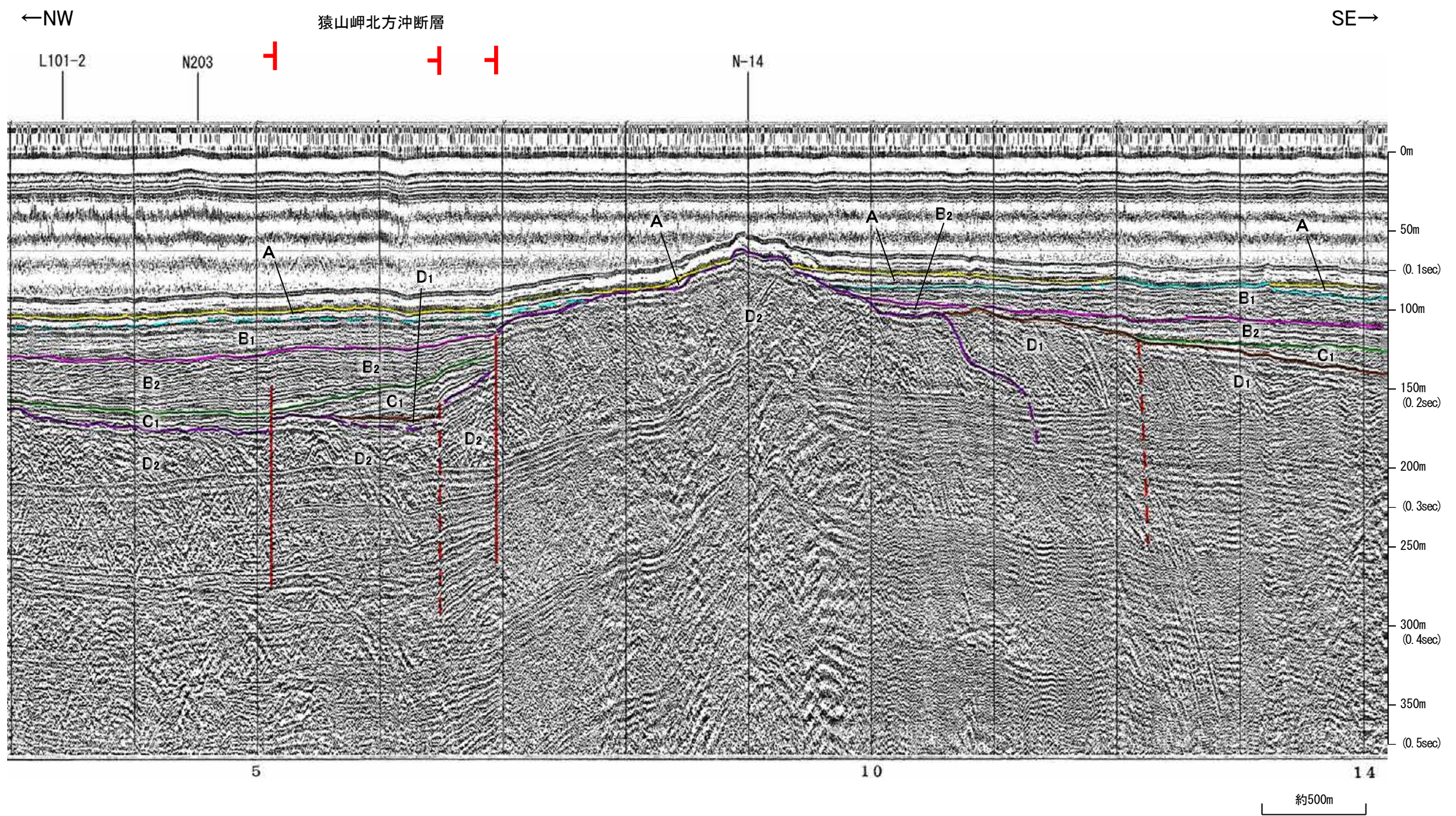
三澤(1997)ウォーターガン L3



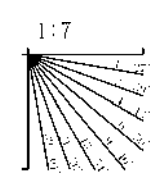
地質時代		地層名	
第四紀	完新世	A層	A層
	後期	B層	B層
		B層	B層
	更新世	Q層	B層
	中期	B層	B層
前期	B層	B層	
第三紀	鮮新世	C層	C層
	中新世	C層	C層
		D層	D層
古第三紀	D層	D層	
先第三紀	D層	D層	



三澤(1997)ウォーターガン L3



地質時代		地層名
第四紀	完新世	A層
	後期	B層
		B ₁ 層
	更新世	B層
	中期	B ₁ 層
前期	B ₂ 層	
第三紀	鮮新世	C層
	中新世	C ₁ 層
		D層
古第三紀	D ₁ 層	
先第三紀	D ₂ 層	




・この図面は、三澤(1997)の海上音波探査の記録を北陸電力が独自に解析・作成したものである

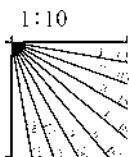
産総研ブーマー N21-2

←NNW

SSE→



地質時代		地層名	
第四紀	完新世	A層	A層
	後期	B層	B層
		B層	B層
	更新世	Q層	B層
	中期	B層	B層
前期	C層	B層	
第三紀	鮮新世	C層	C層
	中新世	D層	D層
	古第三紀	D層	D層
先第三紀		D層	D層

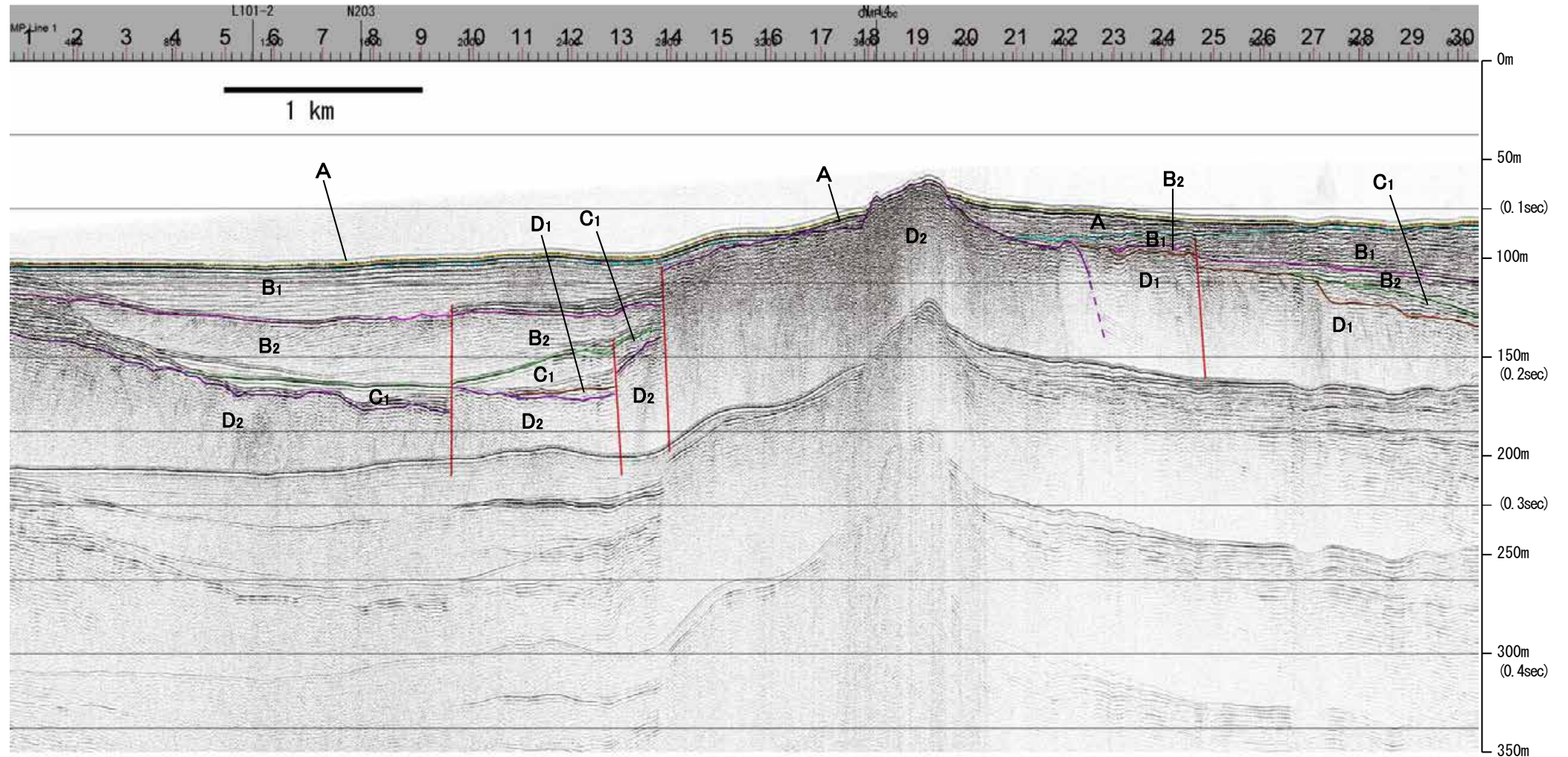


産総研ブーマー N21-2

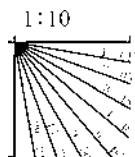
←NNW

SSE→

猿山岬北方沖断層



地質時代		地層名	
第四紀	完新世		A層
	後期		B層
		Q層	B ₁ 層
	中期		B層
			B層
前期		C層	
第三紀	鮮新世		C層
	中新世		D層
			D層
古第三紀		D層	
先第三紀		D層	

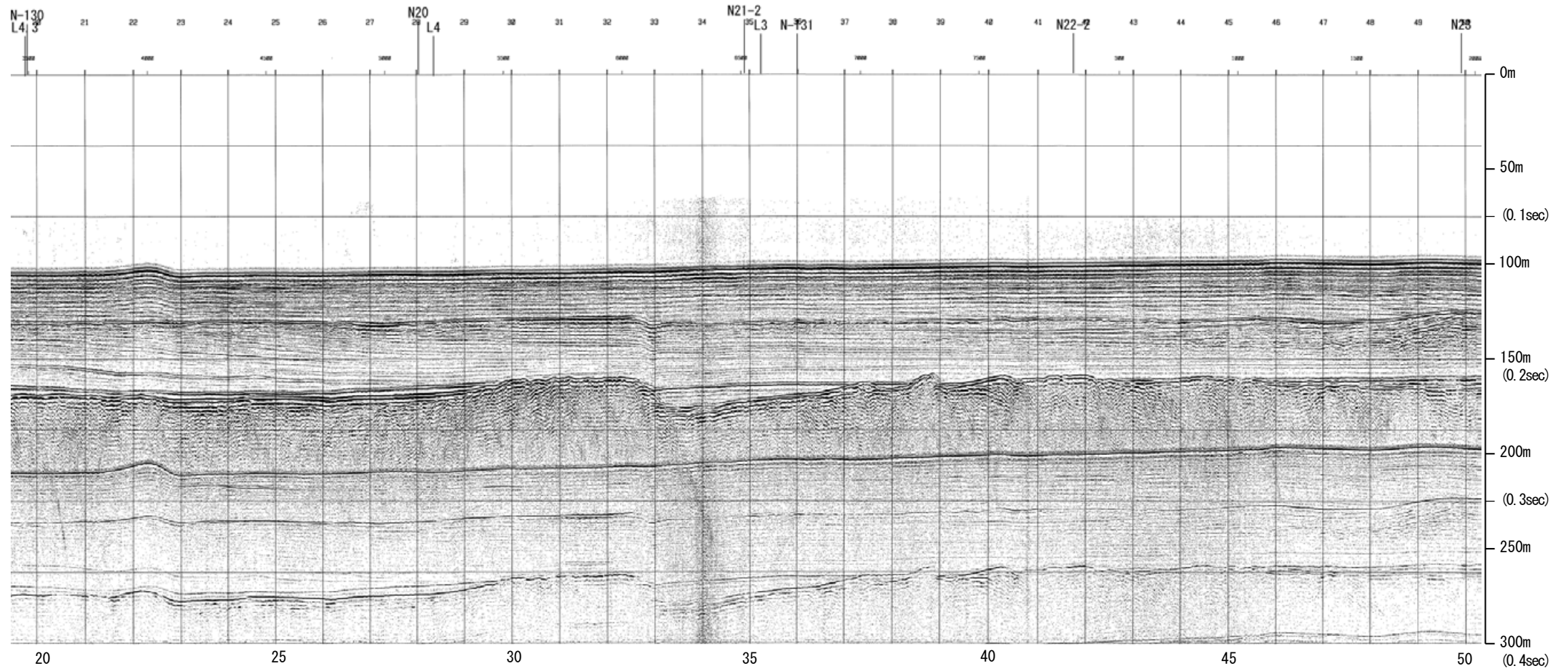


※この図面は、産業技術総合研究所の海上音波探査の記録を北陸電力が独自に解析・作成したものである

産総研ブーマー N203②

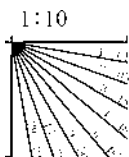
←WSW

ENE→



約1km

地質時代		地層名	
第四紀	完新世	A層	A層
	後期	B層	B層
		Q層	B層
	更新世	B層	B層
	中期	B層	B層
新第三紀	前期	C層	C層
	鮮新世	C層	C層
	中新世	D層	D層
古第三紀		D層	D層
先第三紀		D層	D層

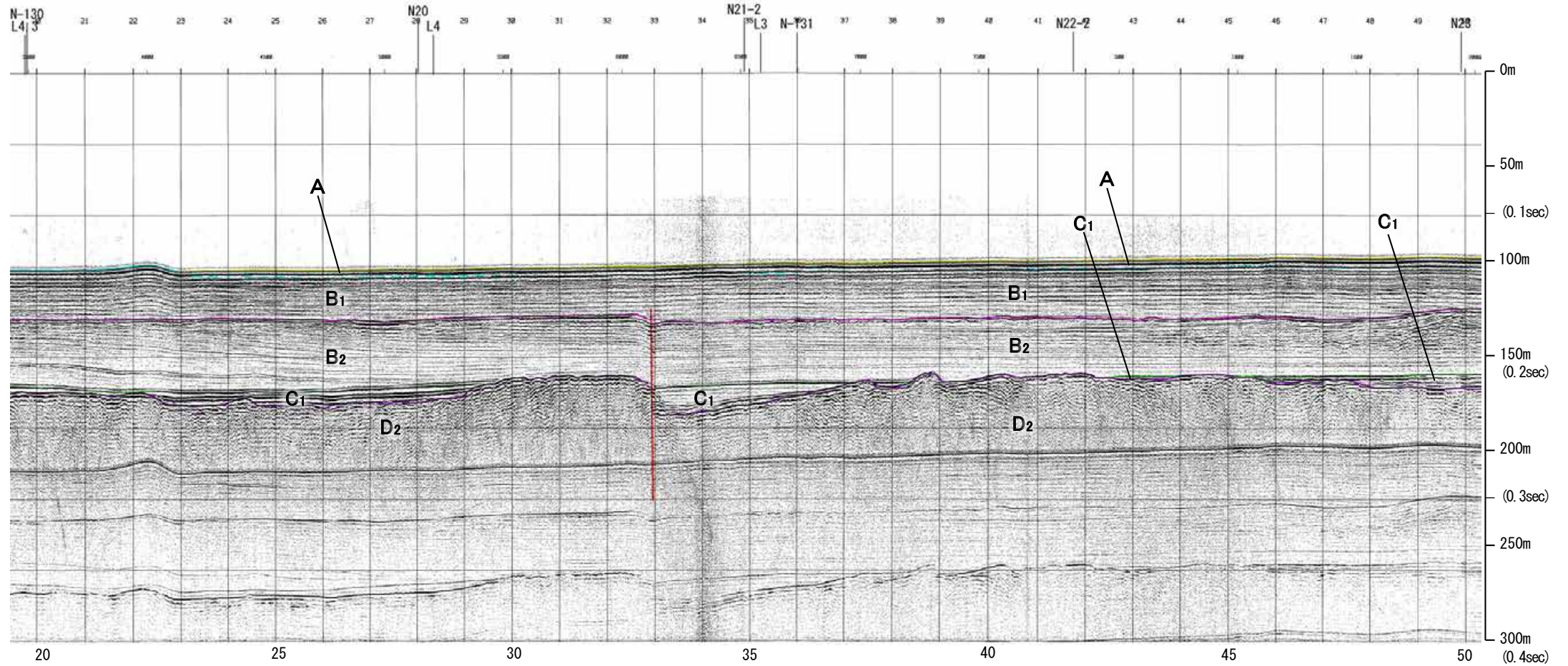


産総研ブーマー N203②

←WSW

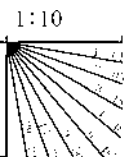
ENE→

猿山岬北方沖断層



約1km

地質時代		地層名	
第四紀	完新世		A層
	後期		B ₁ 層
			B ₂ 層
	中期	Q層	B ₁ 層
		B層	B ₂ 層
前期		B ₃ 層	
第三紀	鮮新世	C層	C ₁ 層
			C ₂ 層
	中新世		D ₁ 層
		D層	D ₂ 層
古第三紀		D ₃ 層	
先第三紀		D ₄ 層	

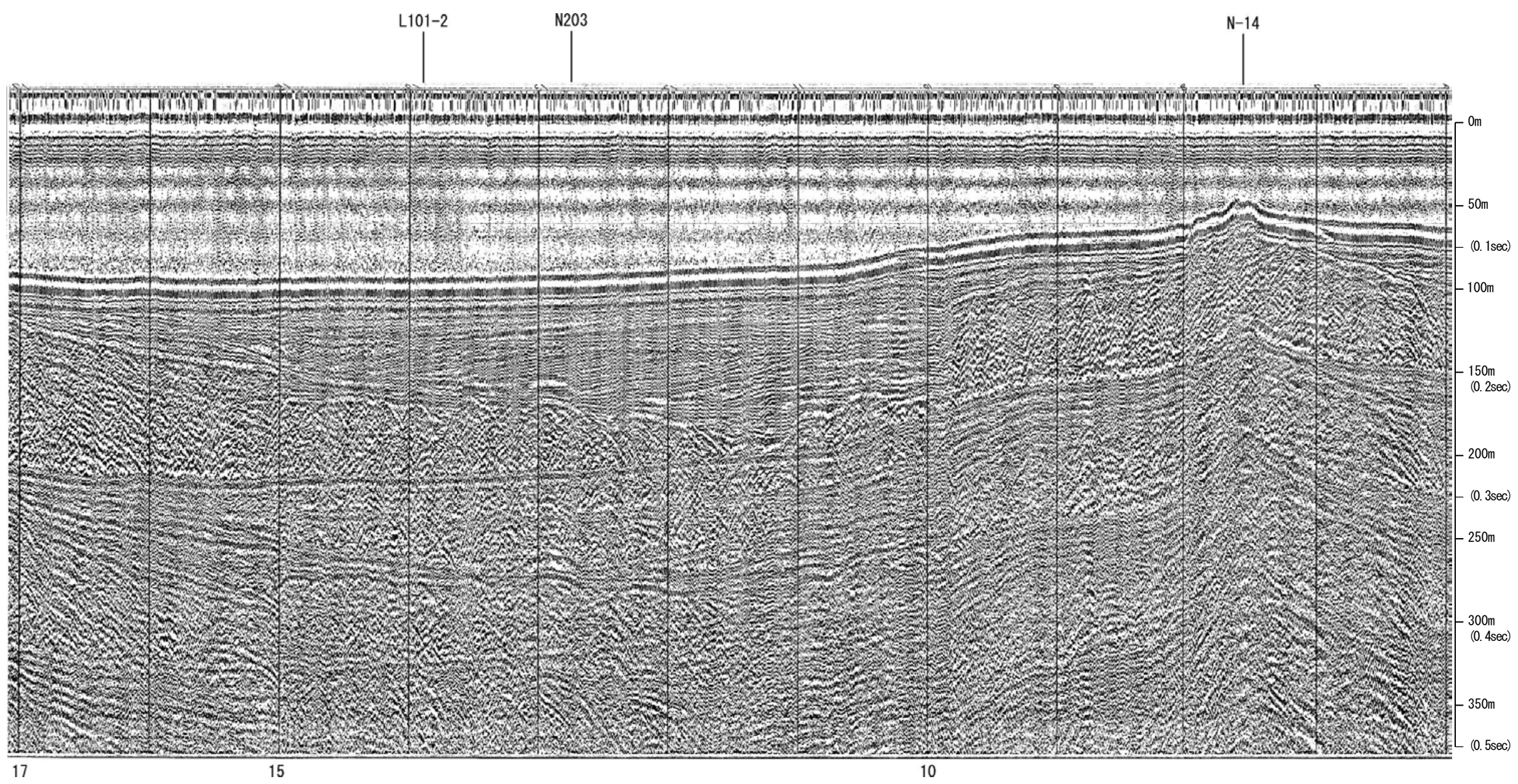


※この図面は、産業技術総合研究所の海上音波探査の記録を北陸電力が独自に解析・作成したものである

三澤(1997)ウォーターガン L4

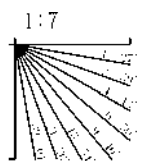
←NW

SE→

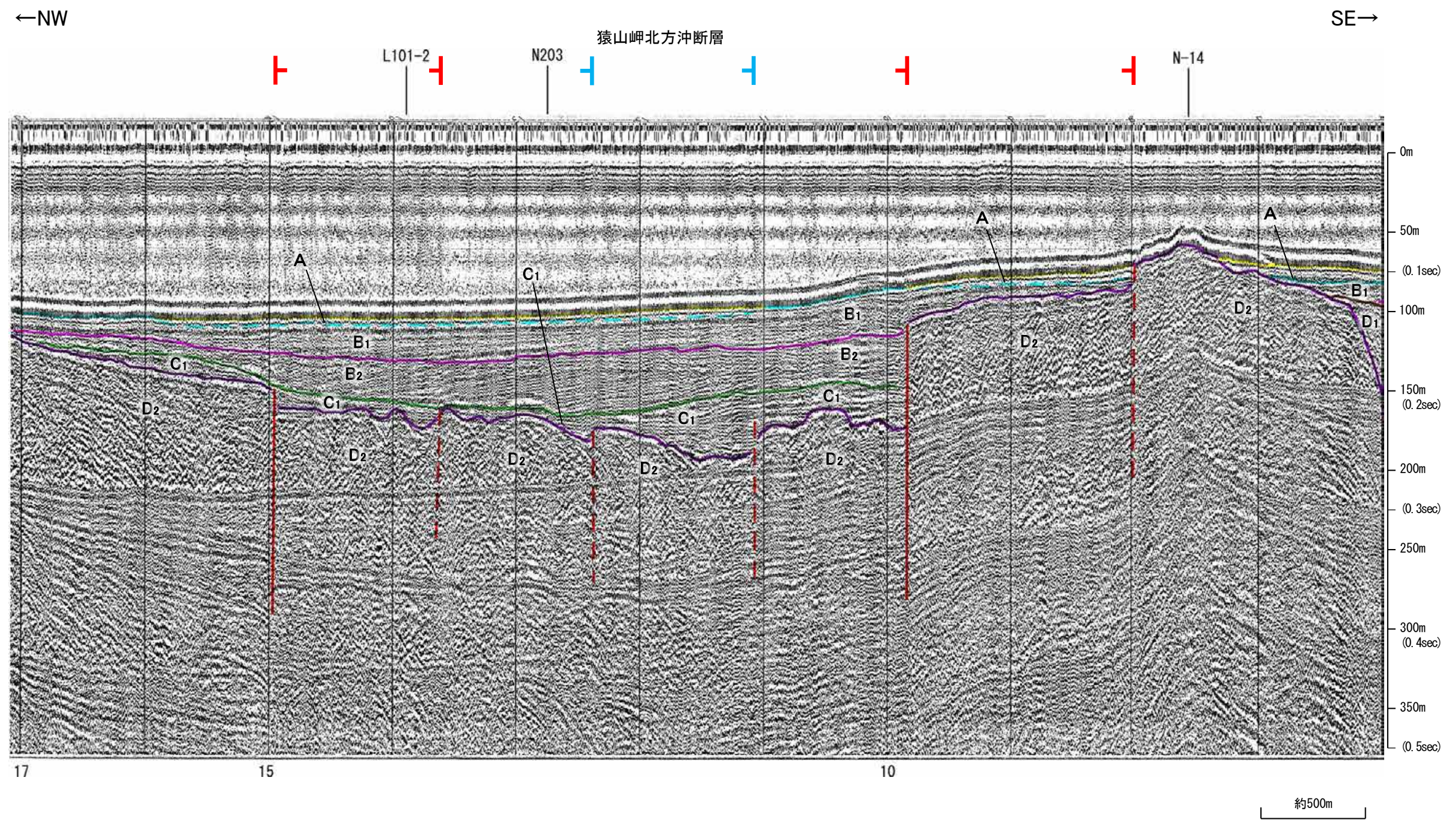


約500m

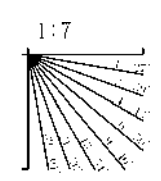
地質時代		地層名	
第四紀	完新世	A層	A層
	後期	B層	B層
		Q層	B層
	中期	B層	B層
	前期	B層	B層
第三紀	鮮新世	C層	C層
	中新世	D層	D層
		D層	D層
古第三紀	D層	D層	
先第三紀	D層	D層	



三澤(1997)ウォーターガン L4



地質時代		地層名
第四紀	完新世	A層
	後期	B層
		B層
	中期	B層
	前期	B層
第三紀	鮮新世	C層
	中新世	C層
		D層
古第三紀	D層	
先第三紀	D層	

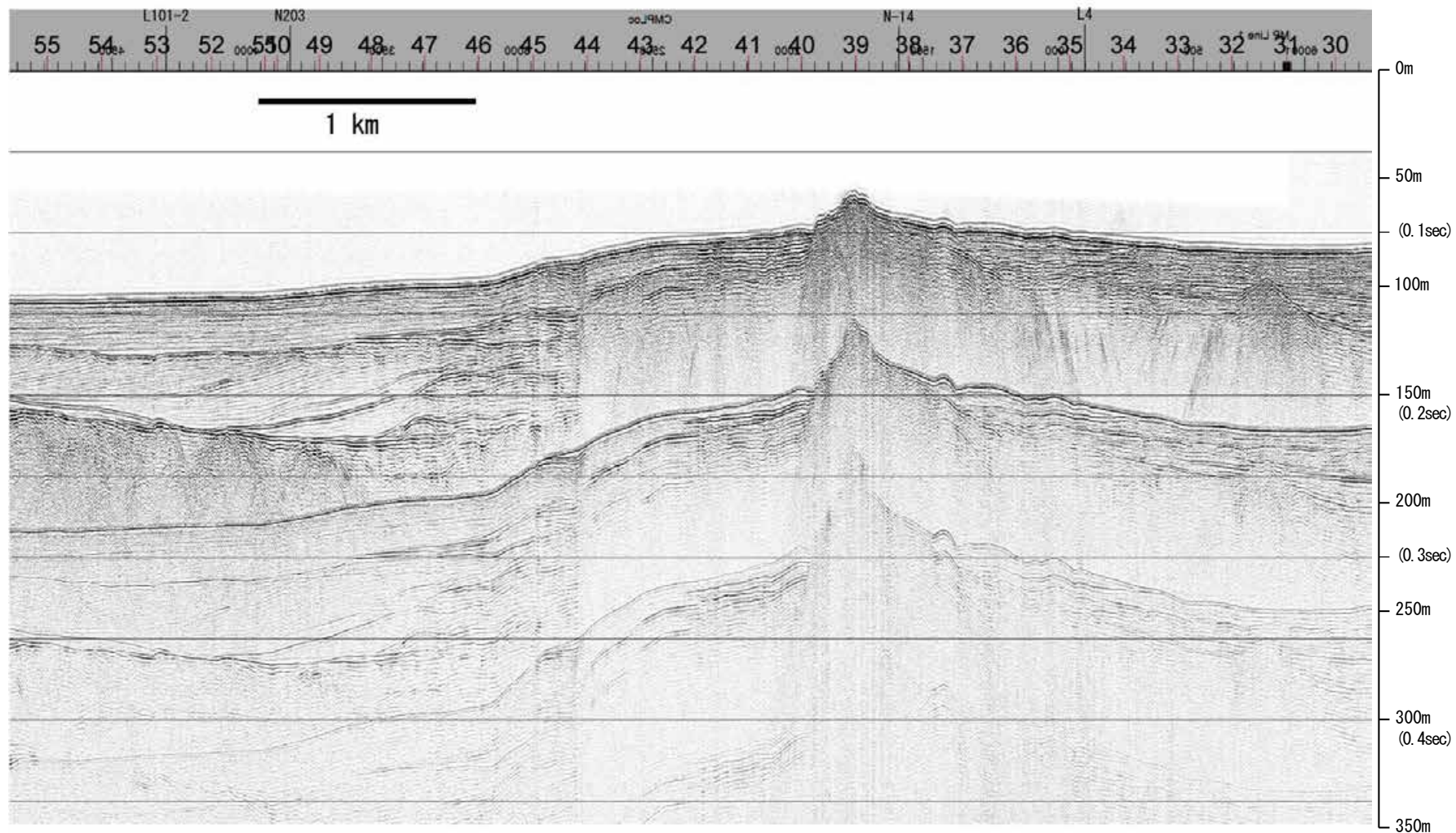


・この図面は、三澤(1997)の海上音波探査の記録を北陸電力が独自に解析・作成したものである

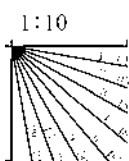
産総研ブーマー N20

←NNW

SSE→



地質時代		地層名	
第四紀	完新世	Q層	A層
	後期		B層
	更新世	中期	B層
		前期	B層
	鮮新世	C層	C層
第三紀	中新世	D層	D層
	古第三紀		D層
	先第三紀		D層




産総研ブーマー N20

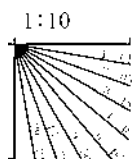
←NNW

SSE→

猿山岬北方沖断層

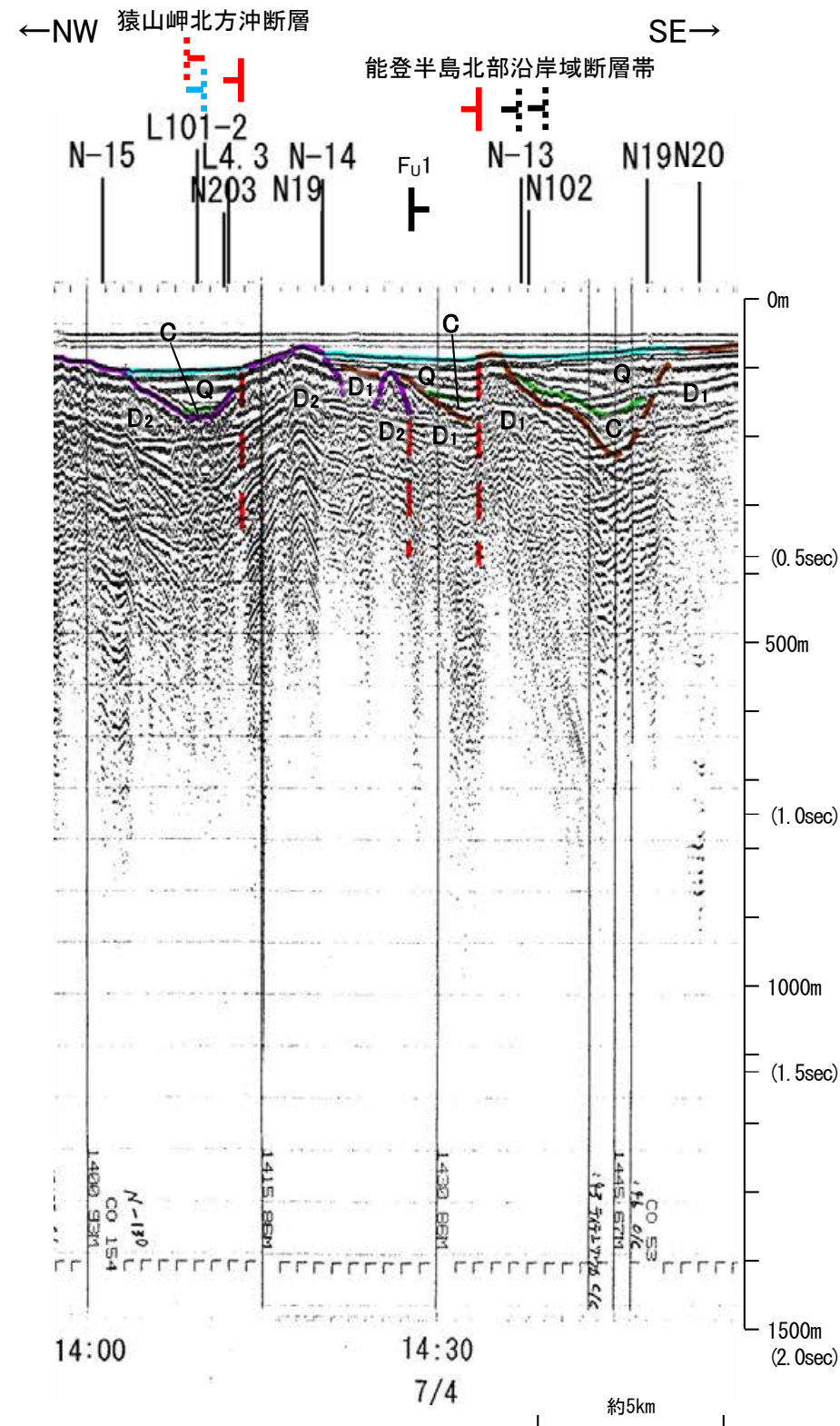
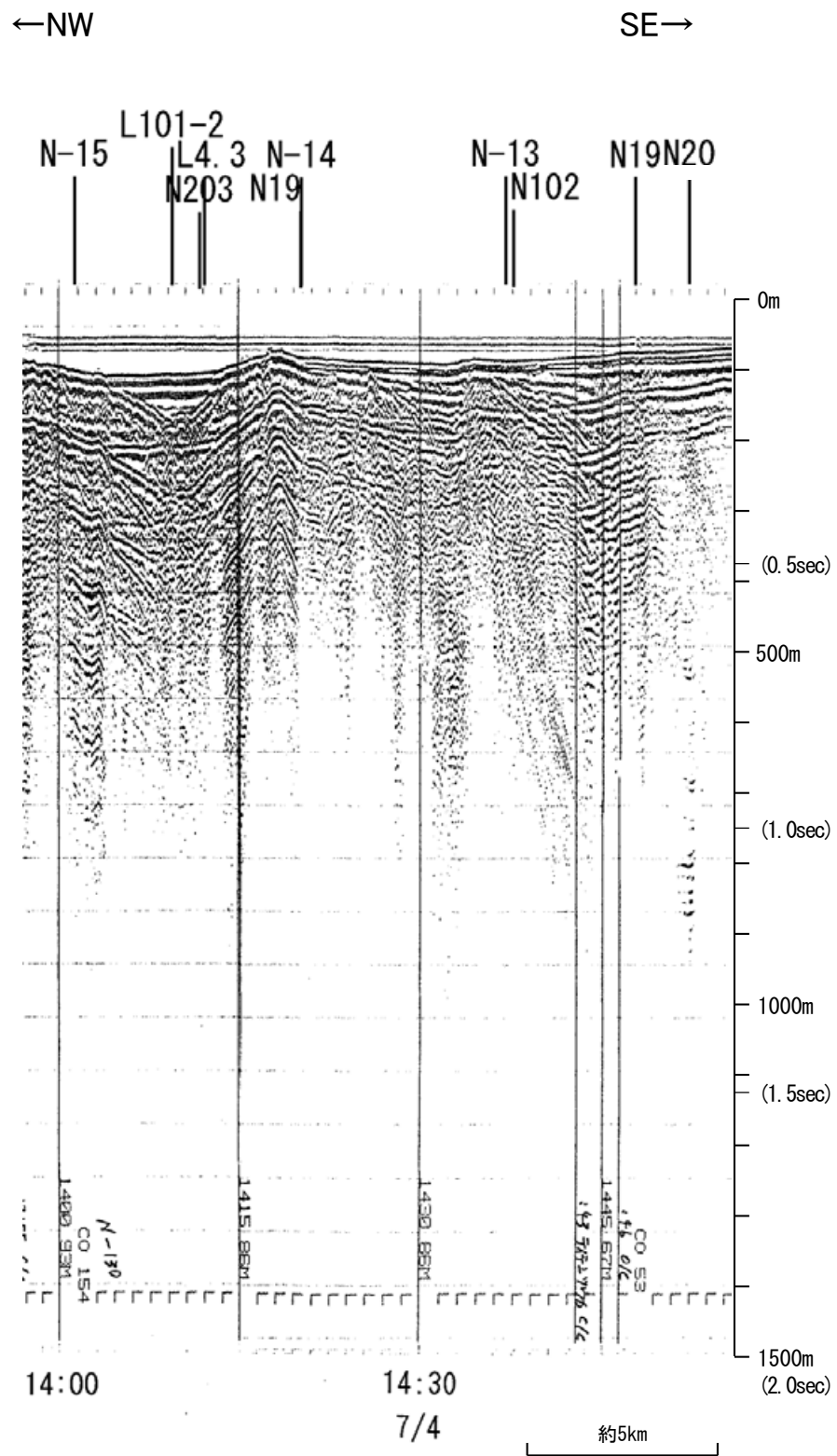


地質時代		地層名	
第四紀	完新世		A層
	後期		B層
		Q層	B ₁ 層
	中期		B層
			B層
前期		C層	
第三紀	鮮新世		C層
	中新世		D層
			D層
古第三紀		D層	
先第三紀		D層	

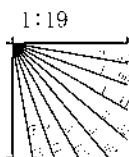


※この図面は、産業技術総合研究所の海上音波探査の記録を北陸電力が独自に解析・作成したものである

地質調査所エアガン N-130

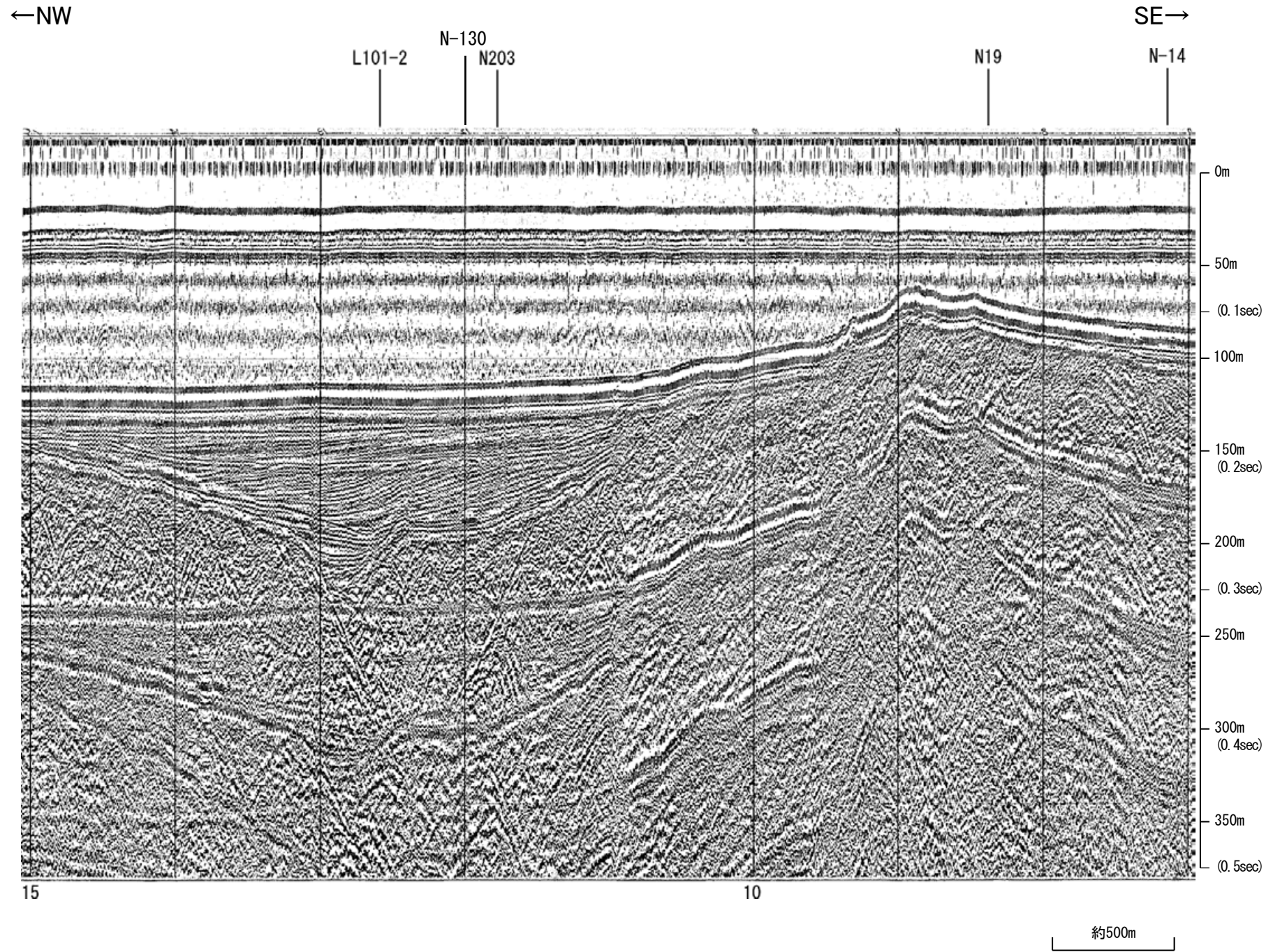


地質時代	地層名	
第四紀	完新世	A層
	後期	B層
		B層
	更新世	Q層
	中期	B層
B層		
前期	B層	
	C層	
	C層	
鮮新世	C層	
	D層	
	D層	
中新世	D層	
古第三紀	D層	
先第三紀	D層	

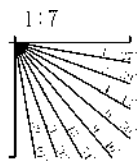


この図面は、地質調査所(現 産業技術総合研究所)の海上音波探査の記録を北陸電力が独自に解析・作成したものである

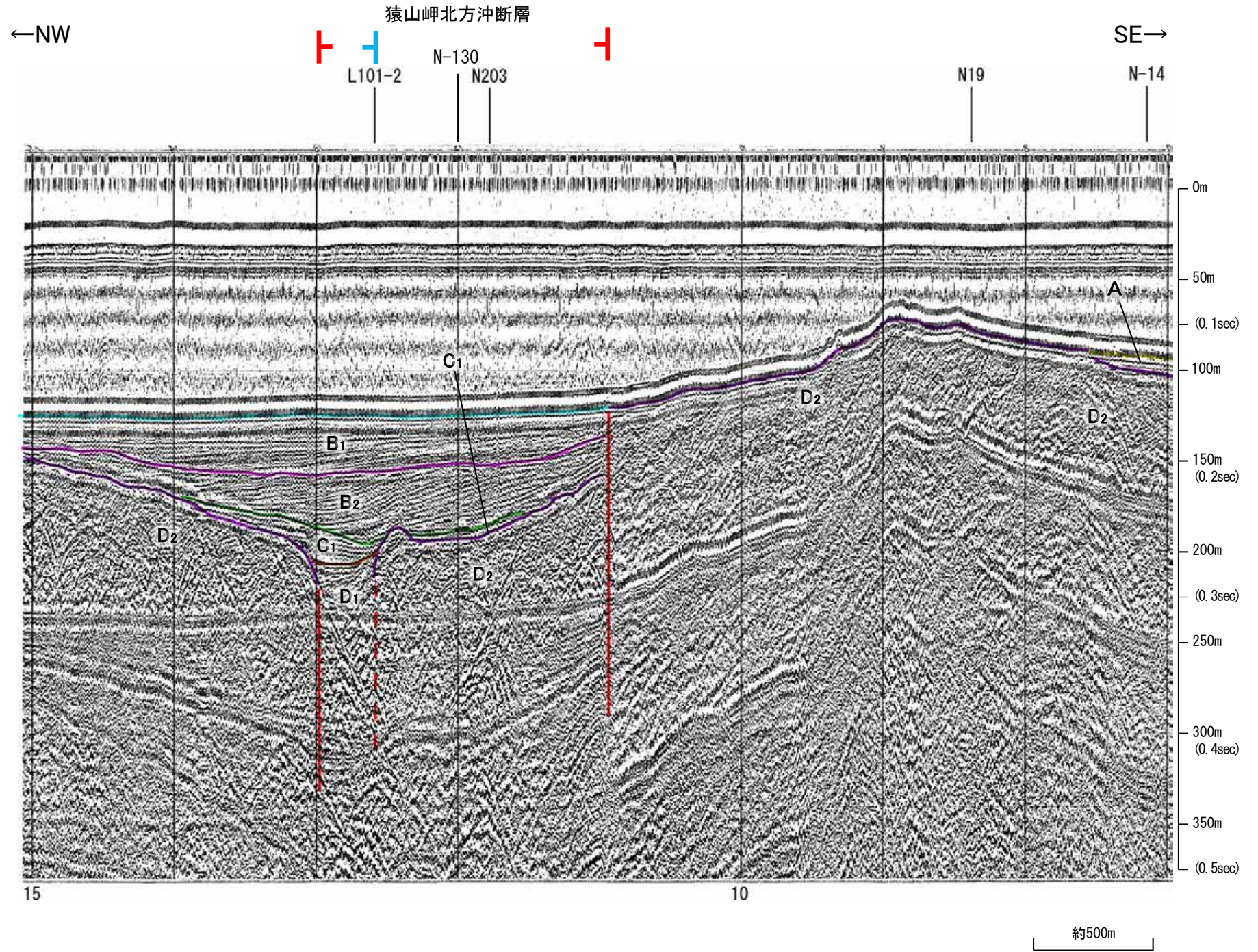
三澤(1997)ウォーターガン L4.3




地質時代		地層名	
第四紀	完新世		A層
	後期		B層
		Q層	B層
	中期		B層
			B層
前期		C層	
第三紀	鮮新世		C層
	中新世		D層
			D層
古第三紀		D層	
先第三紀		D層	



三澤 (1997) ウォーターガン L4.3



地質時代		地層名	
第四紀	完新世	A層	A層
	後期	B層	B層
		B層	B層
	更新世	Q層	B層
	中期	B層	B層
前期	B層	B層	
第三紀	鮮新世	C層	C層
	中新世	C層	C層
		D層	D層
	古第三紀	D層	D層
先第三紀	D層	D層	




・この図面は、三澤(1997)の海上音波探査の記録を北陸電力が独自に解析・作成したものである

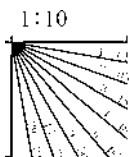
産総研ブーマー N19,N19-2

←NNW

SSE→



地質時代		地層名	
第四紀	完新世	A層	A層
	後期	B層	B層
		Q層	B層
	更新世	B層	B層
	中期	B層	B層
第三紀	前期	C層	C層
	鮮新世	C層	C層
	中新世	D層	D層
古第三紀		D層	D層
先第三紀		D層	D層

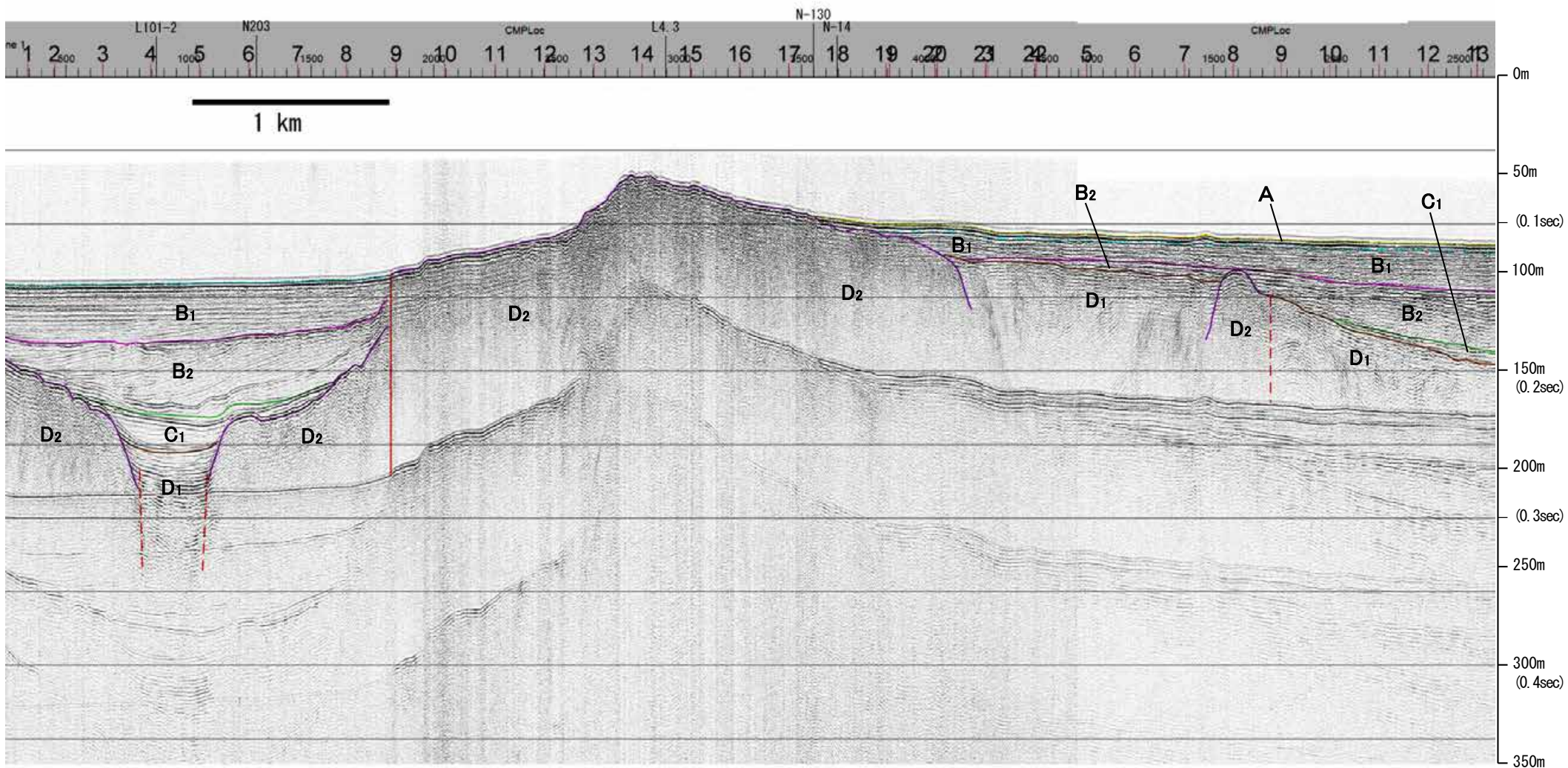


産総研ブーマー N19,N19-2

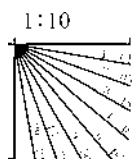
←NNW

SSE→

猿山岬北方沖断層

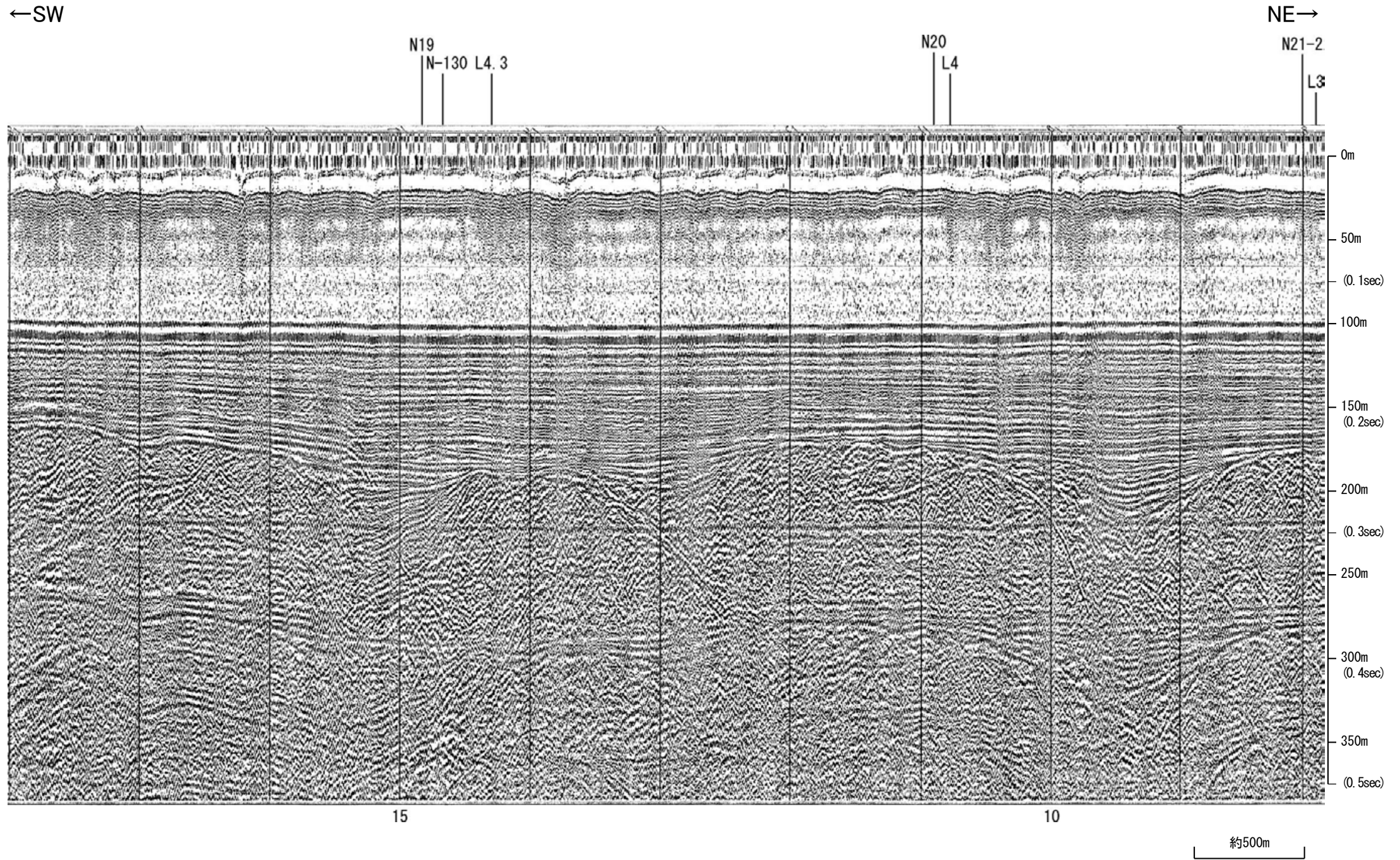


地質時代		地層名	
第四紀	完新世		A層
	後期		B層
		Q層	B ₁ 層
	中期		B層
			B層
前期		C層	
第三紀	鮮新世		C層
	中新世		D層
			D層
古第三紀		D層	
先第三紀		D層	

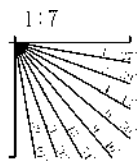


※この図面は、産業技術総合研究所の海上音波探査の記録を北陸電力が独自に解析・作成したものである

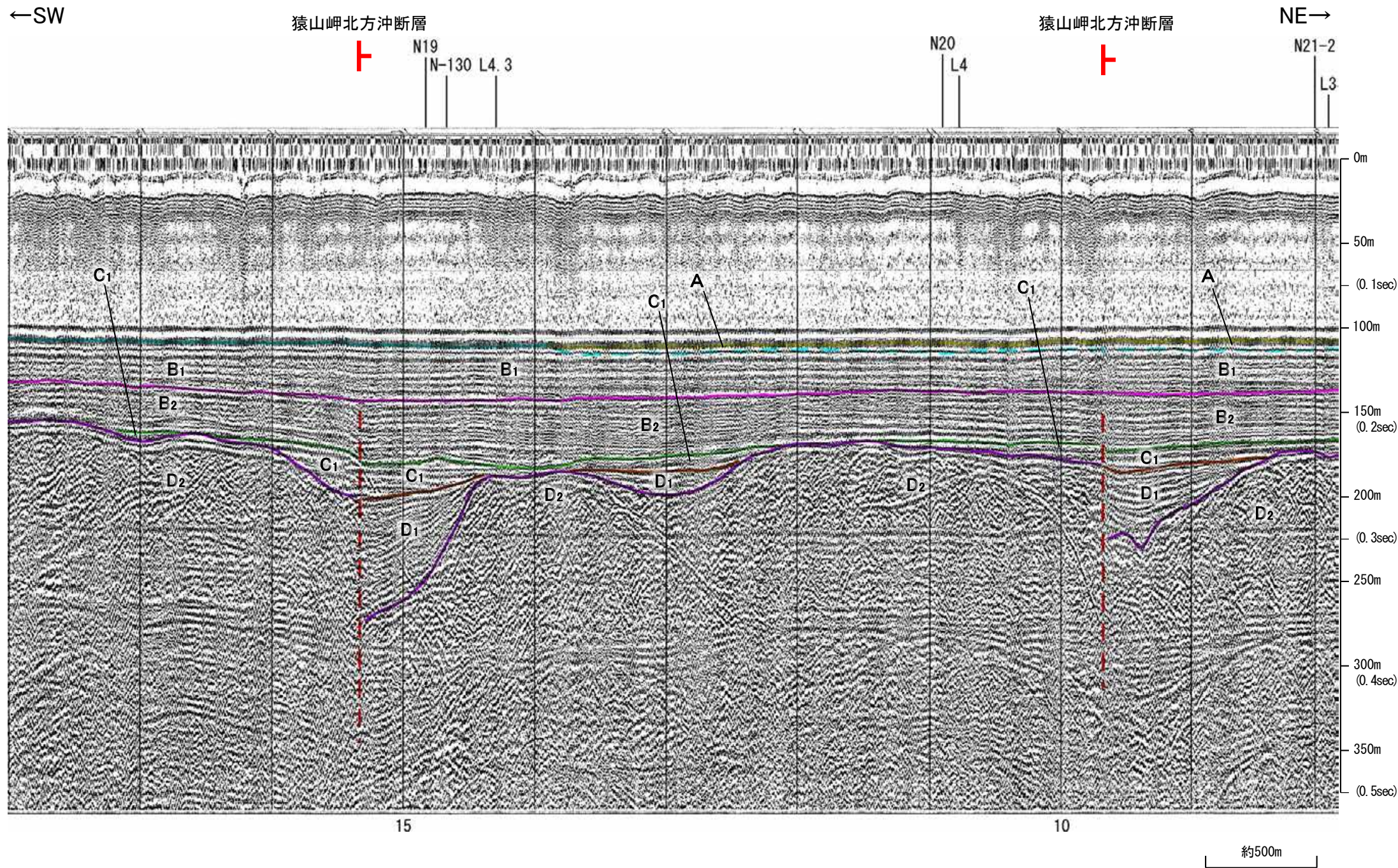
三澤(1997)ウォーターガン L101-2①



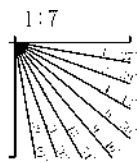
地質時代		地層名	
第四紀	完新世	A層	A層
	後期	B層	B層
		Q層	B層
	更新世	B層	B層
	中期	B層	B層
新第三紀	前期	C層	C層
	鮮新世	C層	C層
	中新世	D層	D層
古第三紀		D層	D層
先第三紀		D層	D層



三澤(1997)ウォーターガン L101-2①

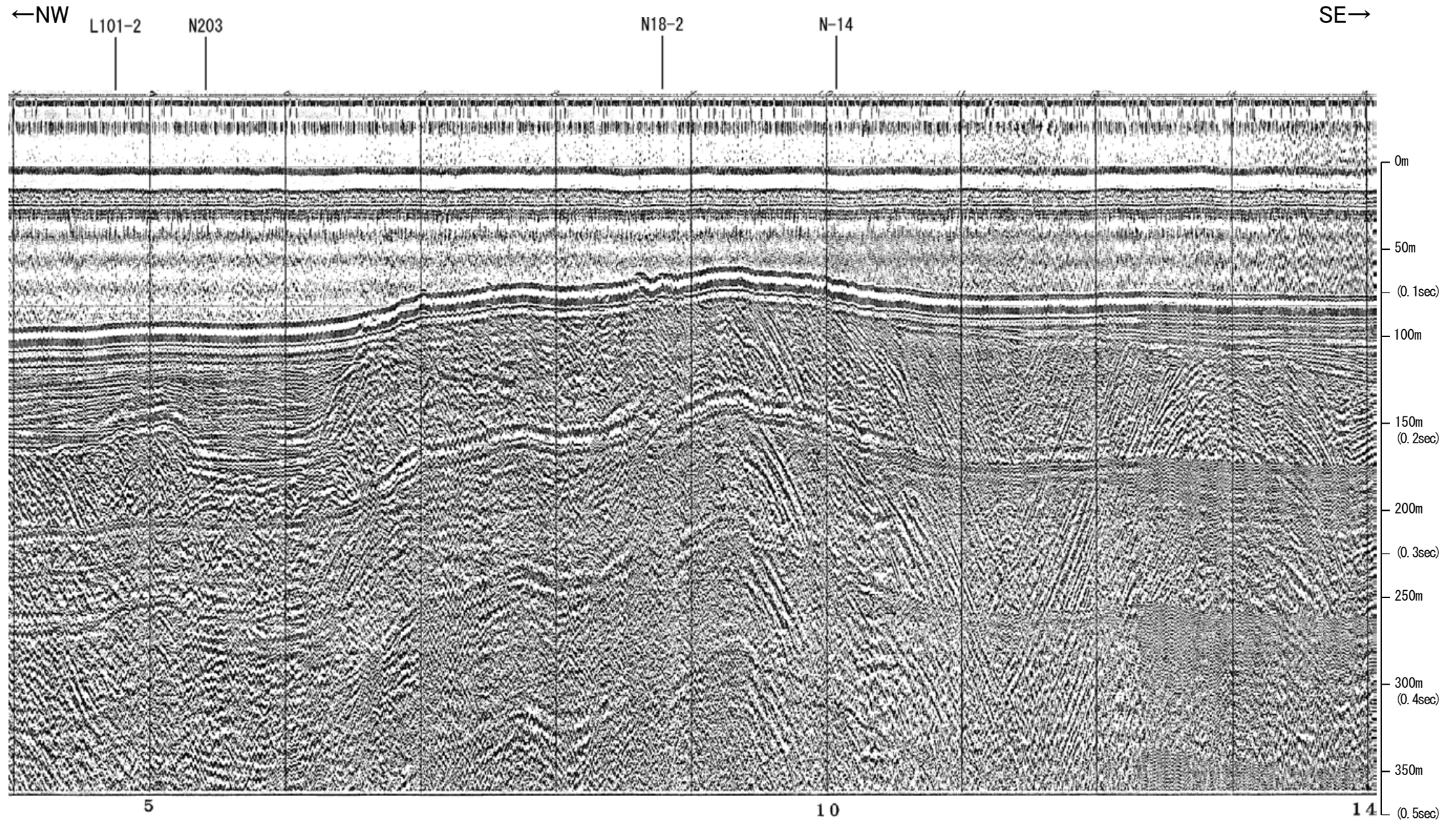


地質時代		地層名
第四紀	完新世	A層
	後期	B層
		B層
	更新世	B層
	中期	B層
前期	C層	
第三紀	鮮新世	C層
	中新世	D層
	古第三紀	D層
先第三紀	D層	

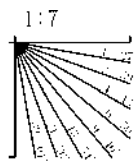


・この図面は、三澤(1997)の海上音波探査の記録を北陸電力が独自に解析・作成したものである

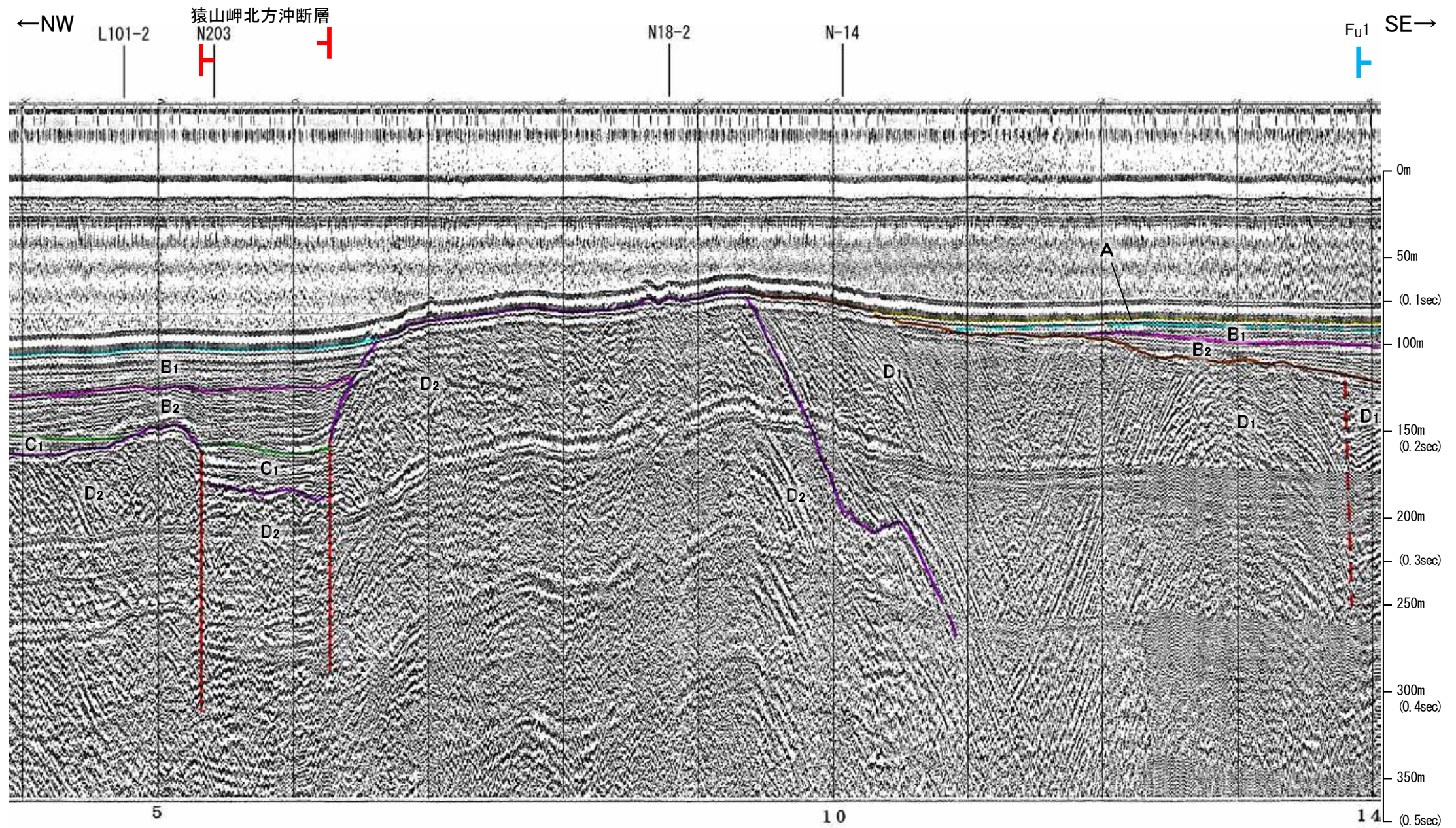
三澤(1997)ウォーターガン L4.7



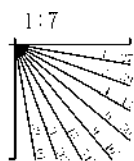
地質時代		地層名	
第四紀	完新世		A層
	後期		B層
		Q層	B層
	中期		B層
	前期		B層
第三紀	鮮新世	C層	C層
	中新世		D層
	古第三紀	D層	D層
先第三紀		D層	D層



三澤(1997)ウォーターガン L4.7



地質時代		地層名	
第四紀	完新世	A層	A層
	後期	B層	B層
		Q層	B層
	中期	B層	B層
	前期	B層	B層
第三紀	鮮新世	C層	C層
	中新世	C層	C層
		D層	D層
古第三紀	D層	D層	
先第三紀	D層	D層	

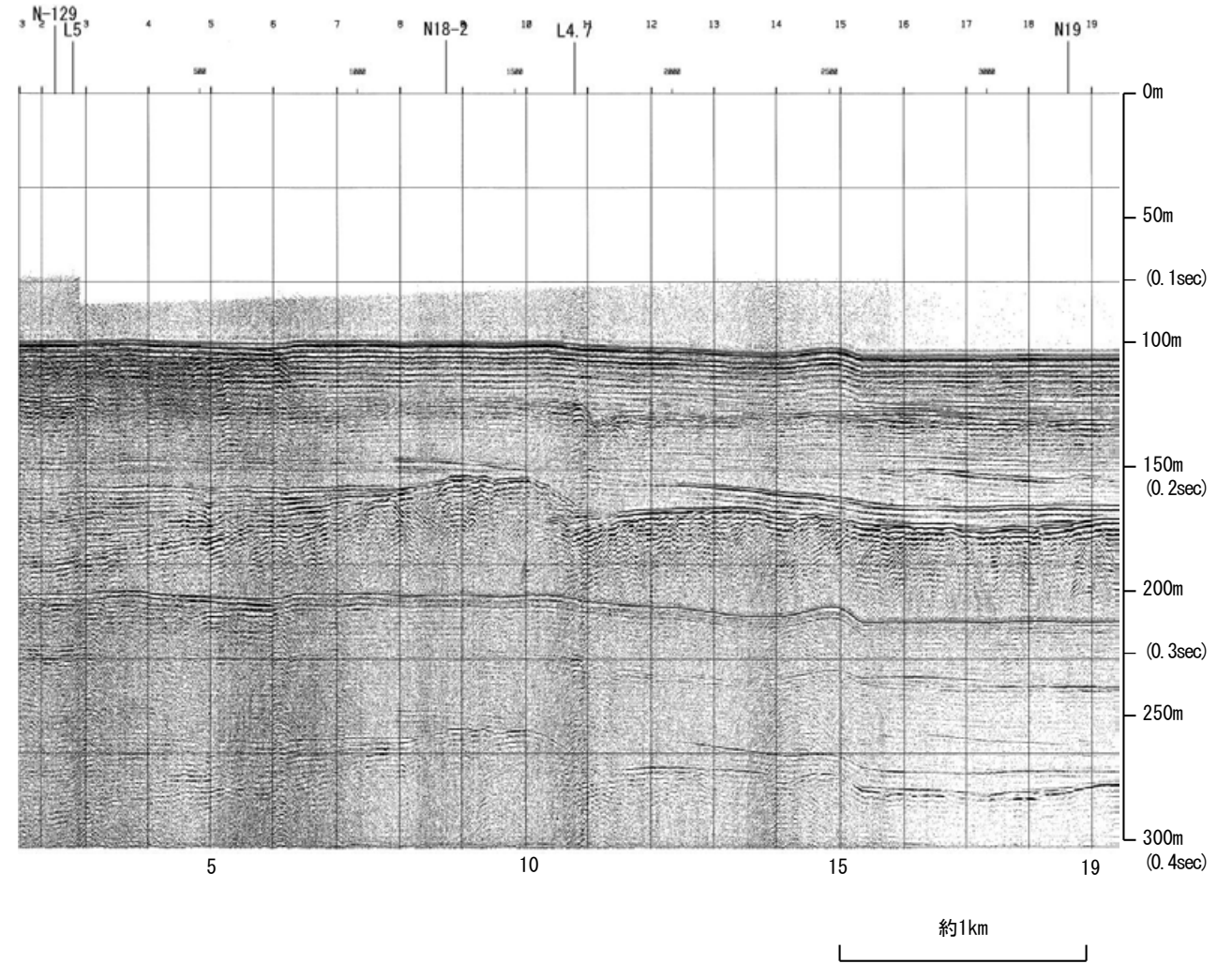


・この図面は、三澤(1997)の海上音波探査の記録を北陸電力が独自に解析・作成したものである

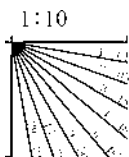
産総研ブーマー N203③

←WSW

ENE→



地質時代		地層名	
第四紀	完新世		A層
	後期		B層
		Q層	B層
	中期		B層
			B層
前期		C層	
第三紀	鮮新世		C層
	中新世		D層
			D層
古第三紀		D層	
先第三紀		D層	

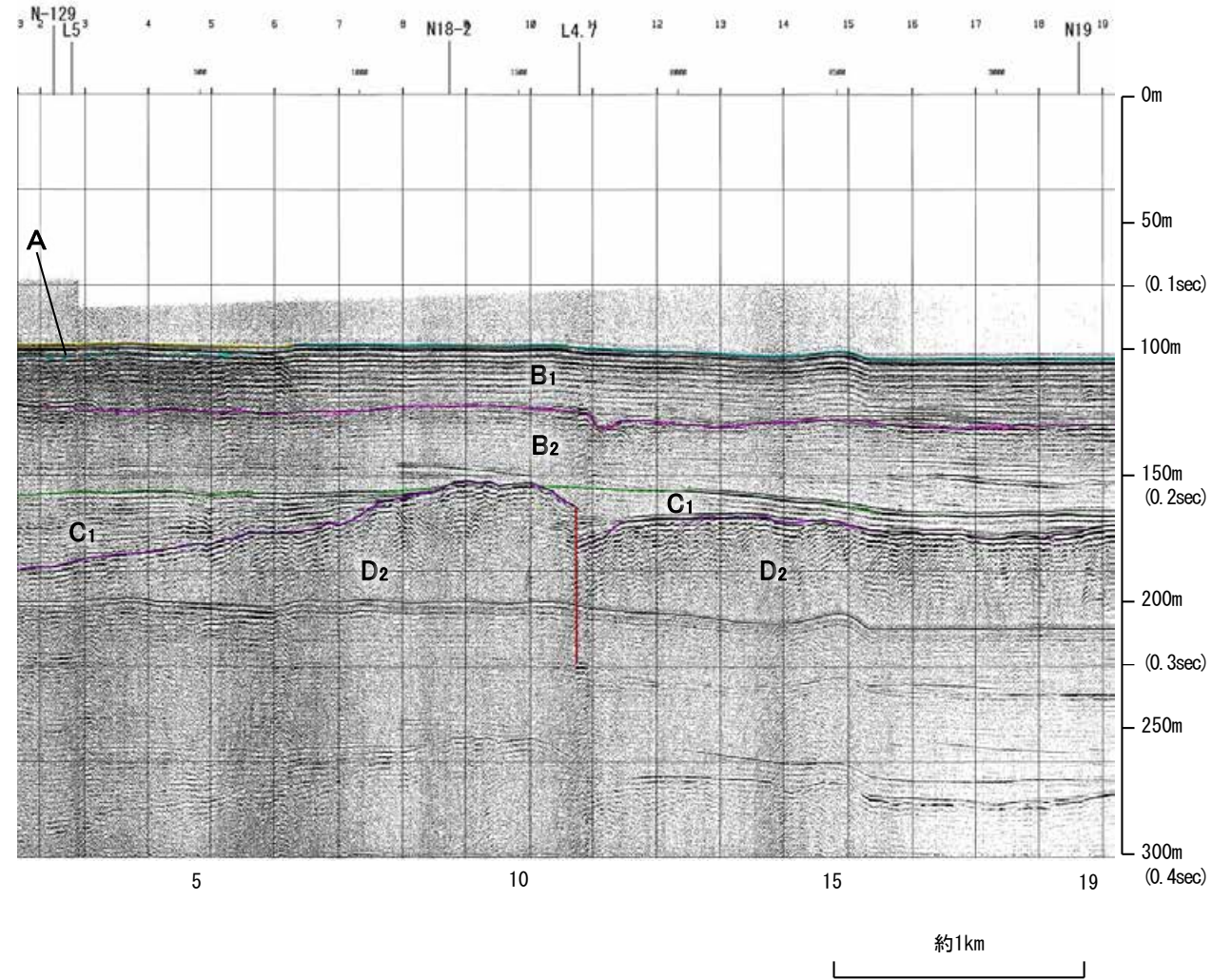


産総研ブーマー N203③

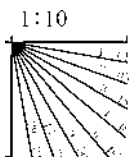
←WSW

ENE→

猿山岬北方沖断層



地質時代		地層名	
第四紀	完新世		A層
	後期		B ₁ 層
			B ₂ 層
	中期	Q層	B層
			B層
前期		B層	
第三紀	鮮新世	C層	C ₁ 層
			C ₂ 層
	中新世		D ₁ 層
古第三紀			D ₂ 層
先第三紀			D ₂ 層

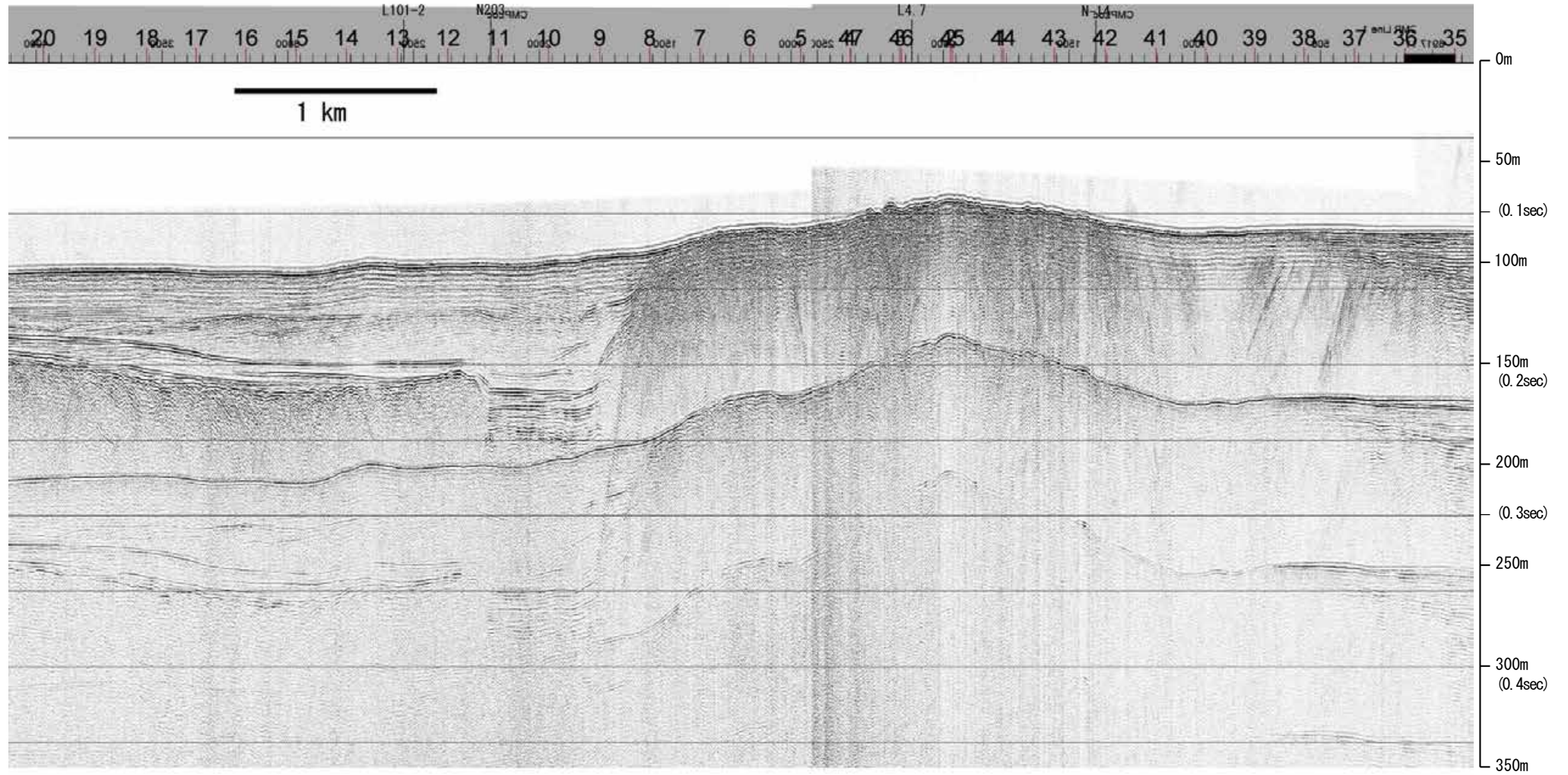


※この図面は、産業技術総合研究所の海上音波探査の記録を北陸電力が独自に解析・作成したものである

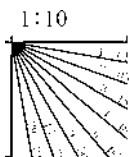
産総研ブーマー N18,N18-2

←NW

SE→



地質時代		地層名	
第四紀	完新世	A層	A層
	後期	B層	B層
		Q層	B層
	更新世	B層	B層
	中期	B層	B層
新第三紀	前期	C層	C層
	鮮新世	C層	C層
	中新世	D層	D層
古第三紀		D層	D層
先第三紀		D層	D層

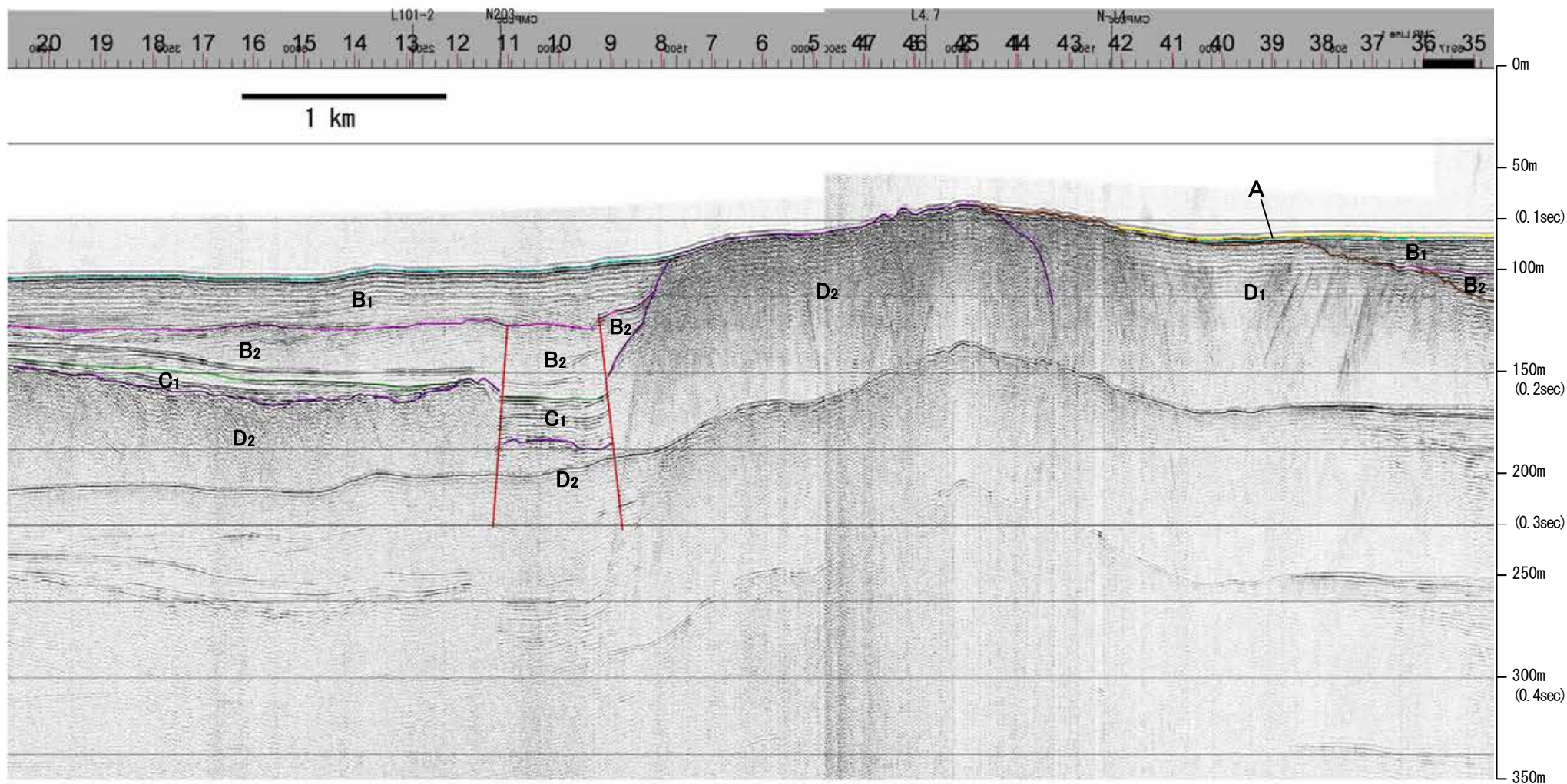


産総研ブーマー N18,N18-2

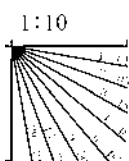
←NW

SE→

猿山岬北方沖断層




地質時代		地層名	
第四紀	完新世		A層
	後期		B層
		Q層	B層
	中期		B層
			B層
前期		C層	
第三紀	鮮新世		C層
	中新世		D層
			D層
古第三紀		D層	
先第三紀		D層	

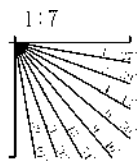


※この図面は、産業技術総合研究所の海上音波探査の記録を北陸電力が独自に解析・作成したものである

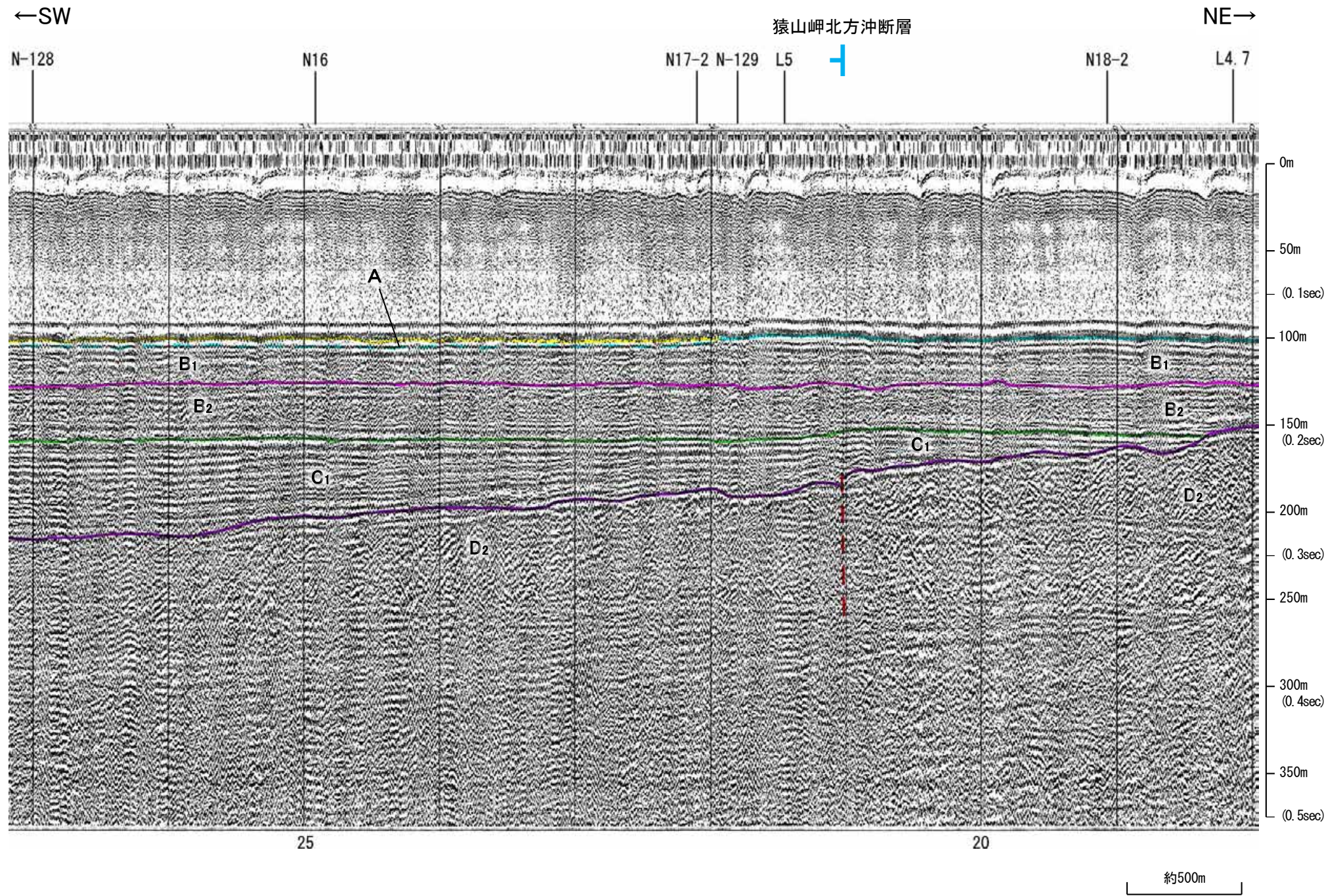
三澤(1997)ウォーターガン L101-2②



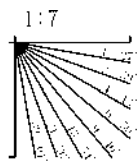
地質時代		地層名	
第四紀	完新世	A層	A層
	後期	B層	B層
		B層	B層
	中期	B層	B層
	前期	B層	B層
第三紀	鮮新世	C層	C層
	中新世	D層	D層
	古第三紀	D層	D層
先第三紀		D層	D層



三澤(1997)ウォーターガン L101-2②

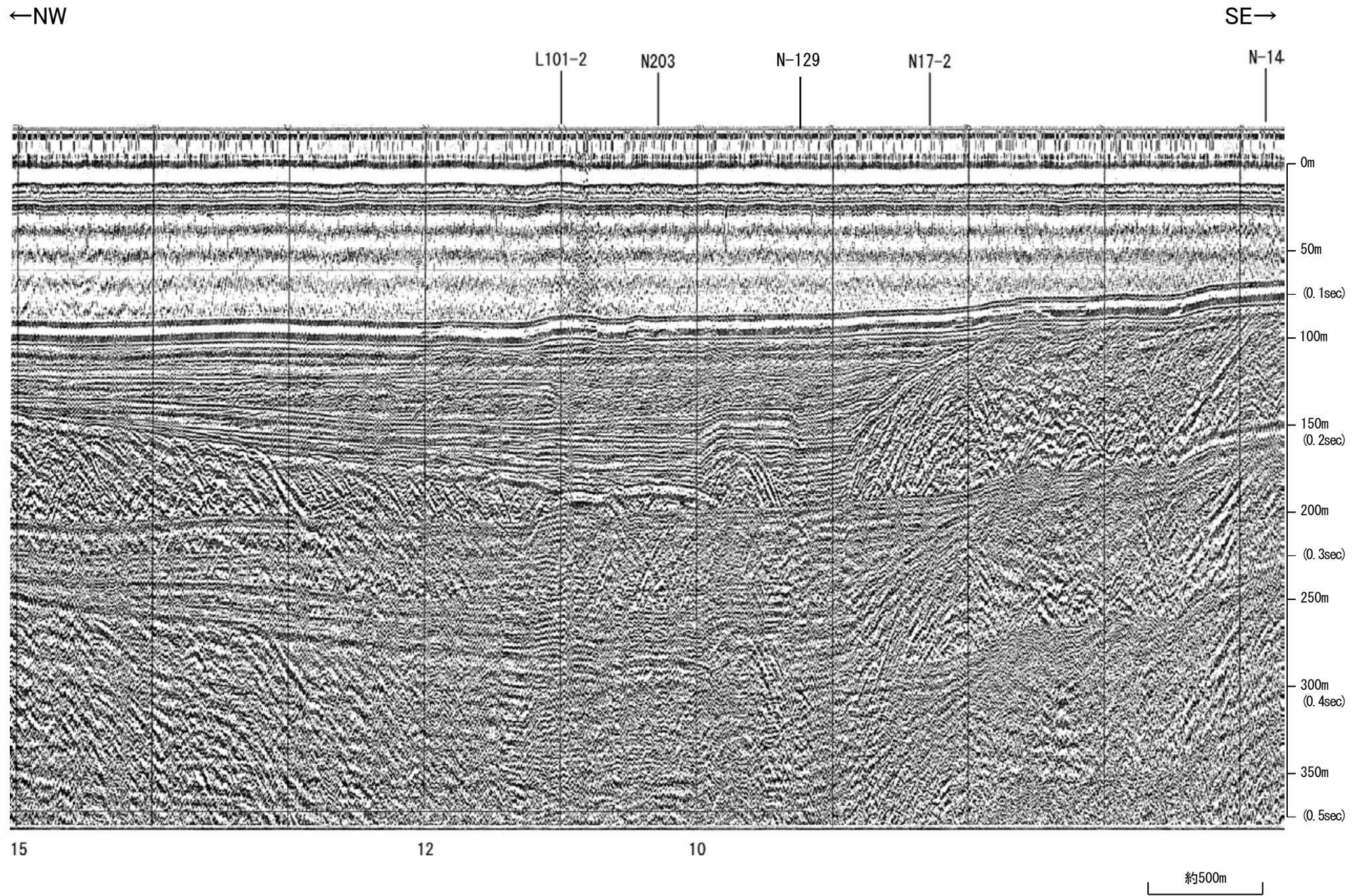


地質時代		地層名	
第四紀	完新世	A層	A層
	後期	B層	B層
		Q層	B層
	更新世	B層	B層
	中期	B層	B層
第三紀	前期	C層	C層
	鮮新世	C層	C層
	中新世	D層	D層
古第三紀		D層	D層
先第三紀		D層	D層

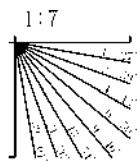


・この図面は、三澤(1997)の海上音波探査の記録を北陸電力が独自に解析・作成したものである

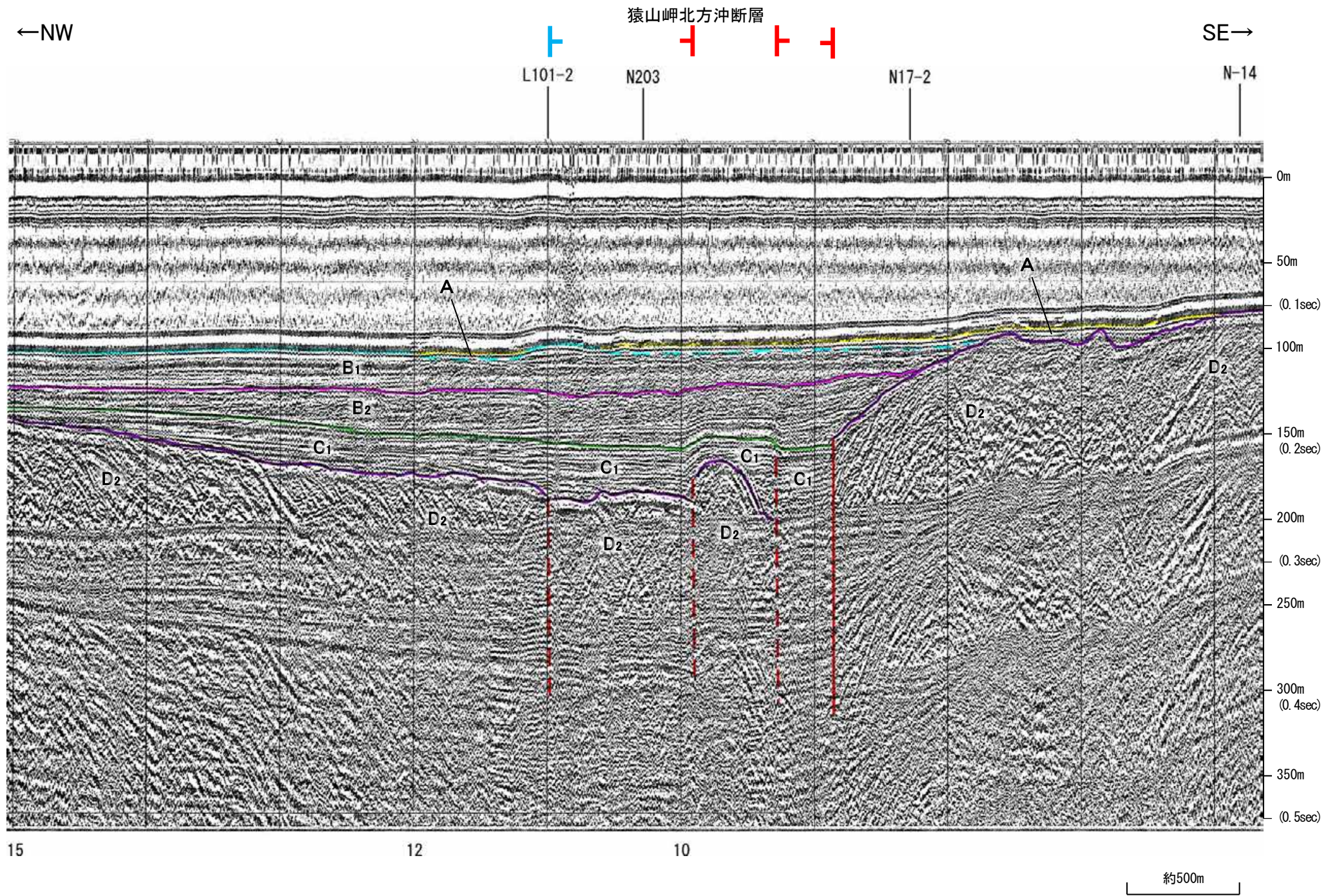
三澤(1997)ウォーターガン L5



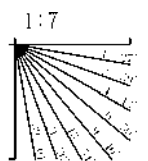
地質時代		地層名	
第四紀	完新世		A層
	後期		B層
		Q層	B層
	中期		B層
			B層
前期		C層	
第三紀	鮮新世		C層
	中新世		D層
			D層
古第三紀		D層	
先第三紀		D層	



三澤(1997)ウォーターガン L5

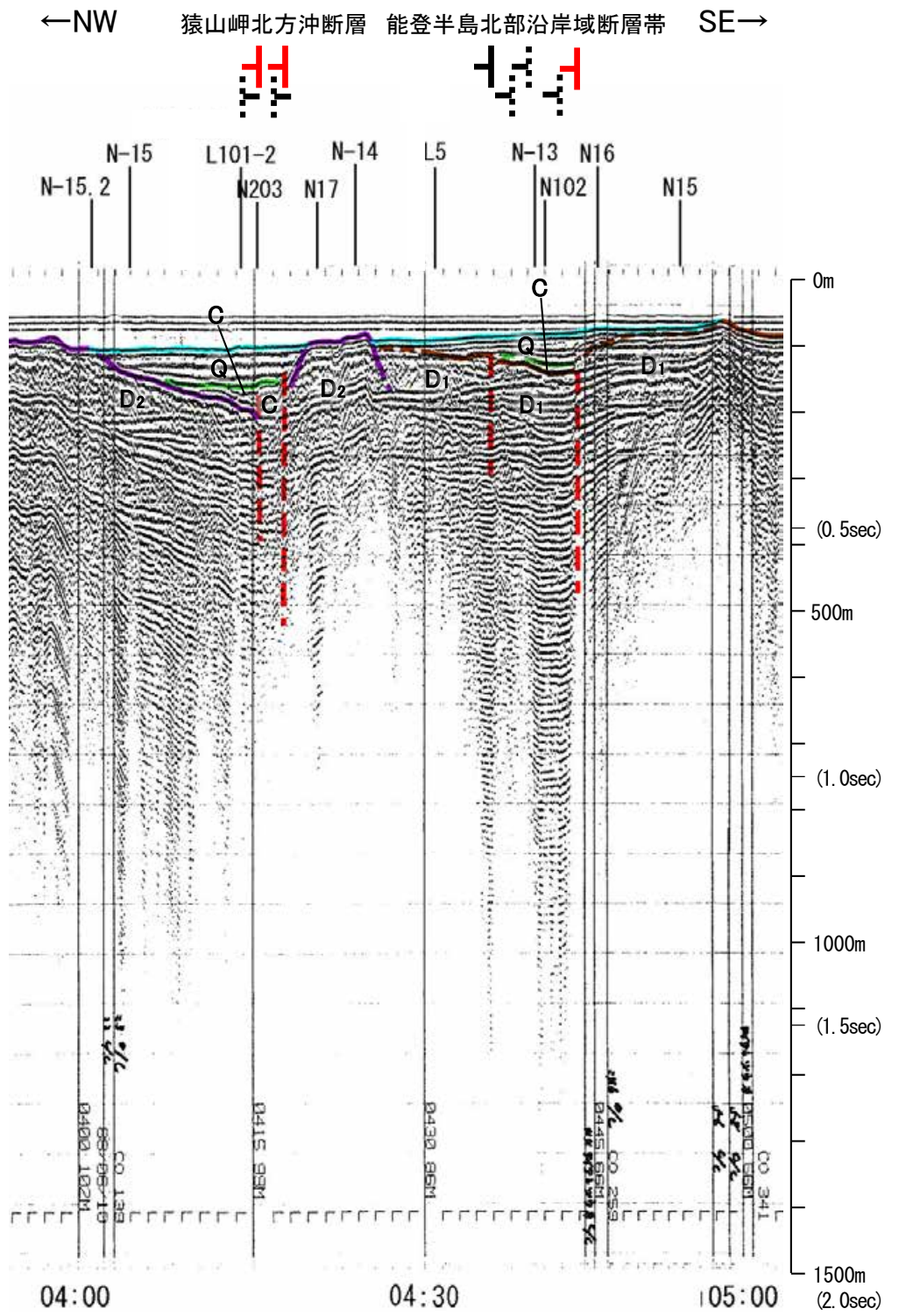
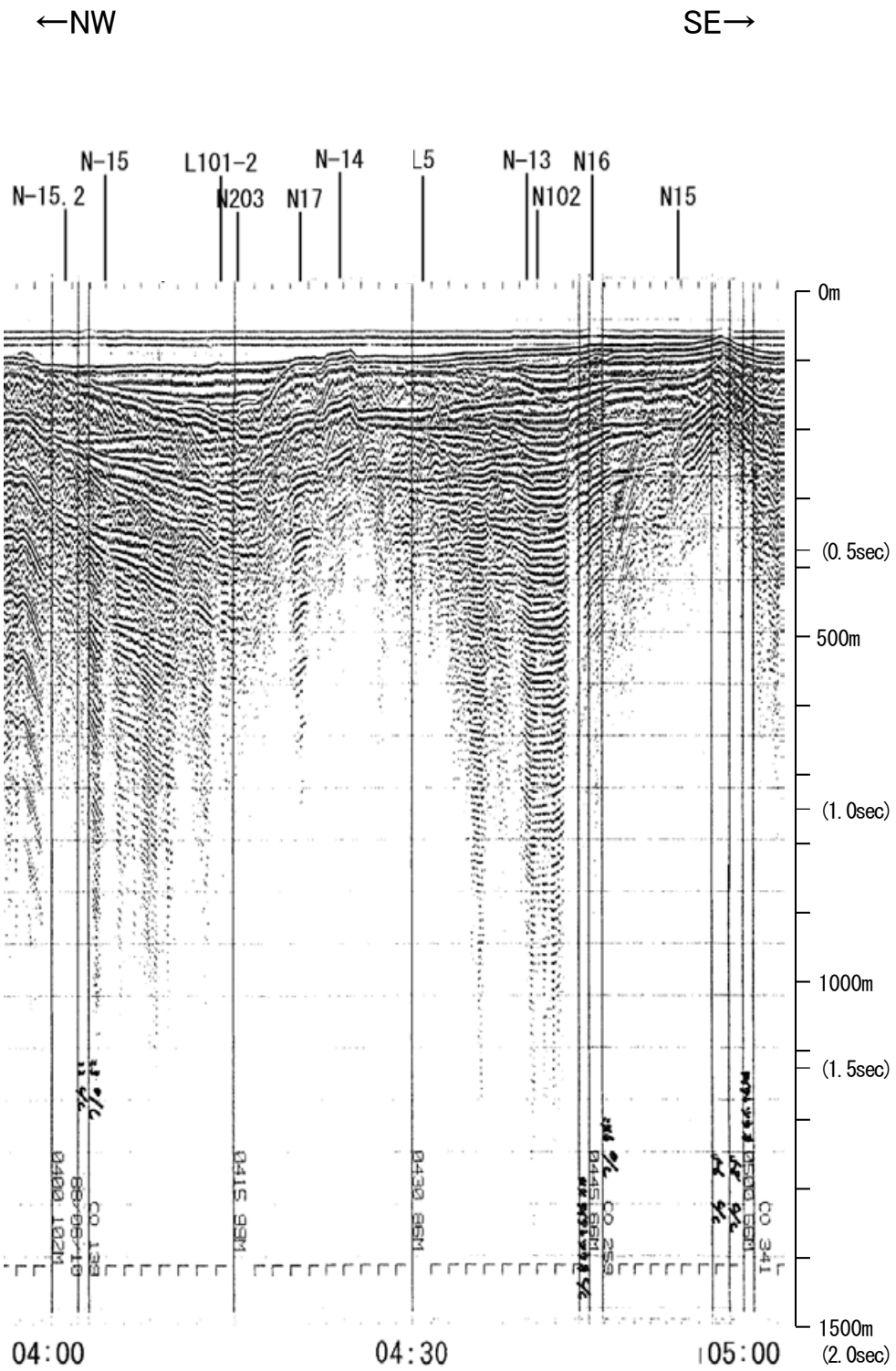


地質時代		地層名	
第四紀	完新世	A層	A層
	後期	B層	B層
		B ₁ 層	B ₁ 層
	中期	B層	B層
		B層	B層
前期	C層	C層	
第三紀	鮮新世	C層	C層
	中新世	D層	D層
		D層	D層
古第三紀	D層	D層	
先第三紀	D層	D層	

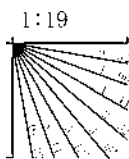


・この図面は、三澤(1997)の海上音波探査の記録を北陸電力が独自に解析・作成したものである

地質調査所エアガン N-129



地質時代	地層名	
第四紀	完新世	A層
	後期	B層
		B層
	更新世	Q層
	中期	B層
前期	B層	
第三紀	C層	
	C層	
	D層	
古第三紀	D層	
先第三紀	D層	




この図面は、地質調査所(現 産業技術総合研究所)の海上音波探査の記録を北陸電力が独自に解析・作成したものである

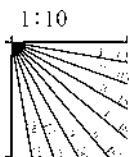
産総研ブーマー N17-2

←NW

SE→



地質時代		地層名	
第四紀	完新世	A層	A層
	後期	B層	B層
		Q層	B層
	中期	B層	B層
	前期	B層	B層
第三紀	鮮新世	C層	C層
	中新世	D層	D層
		D層	D層
古第三紀	D層	D層	
先第三紀	D層	D層	




産総研ブーマー N17-2

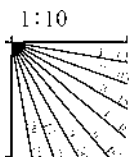
←NW

SE→

猿山岬北方沖断層



地質時代		地層名	
第四紀	完新世		A層
	後期		B層
		Q層	B ₁ 層
	中期		B層
			B層
前期		C層	
第三紀	鮮新世		C層
	中新世		D層
			D層
古第三紀		D層	
先第三紀		D層	

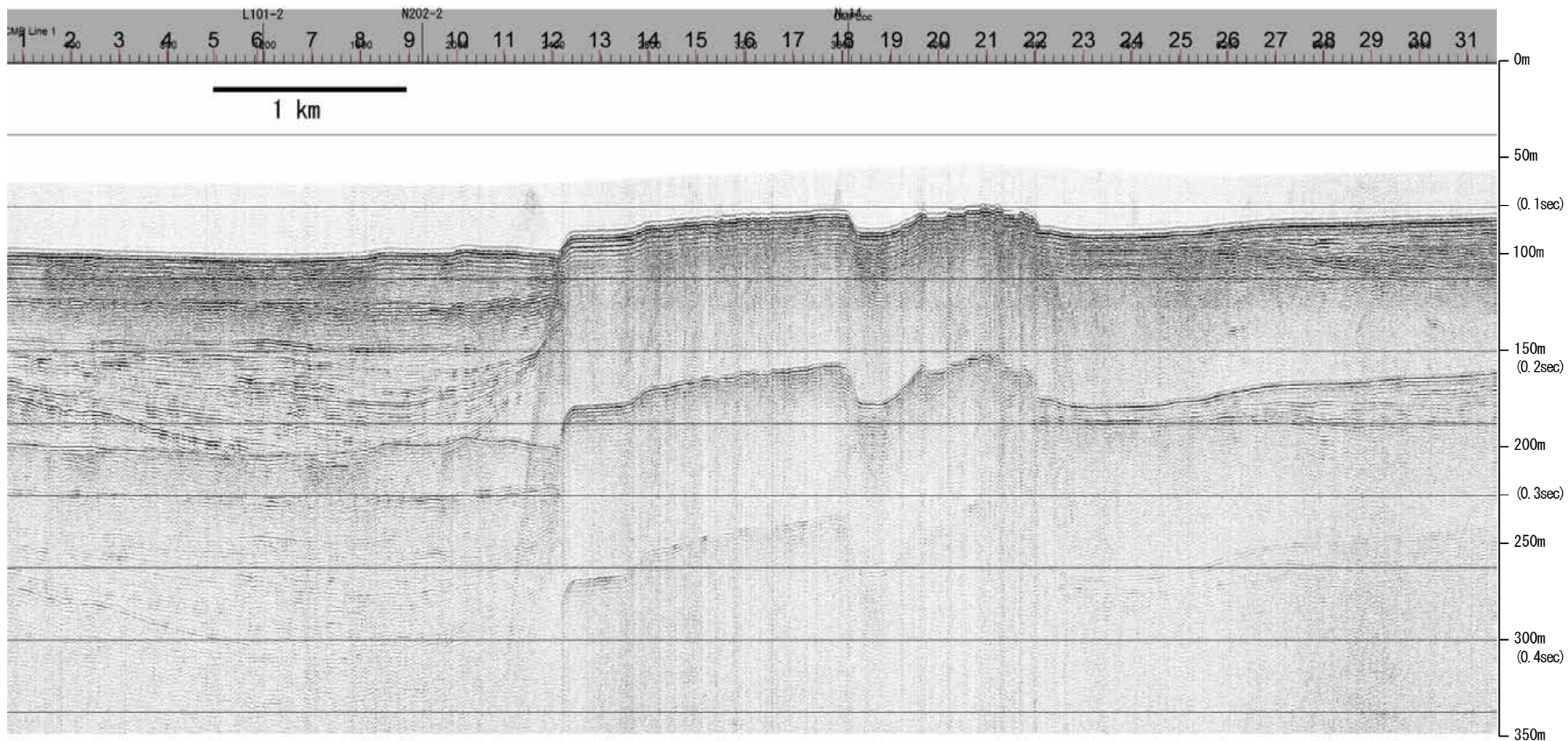


※この図面は、産業技術総合研究所の海上音波探査の記録を北陸電力が独自に解析・作成したものである

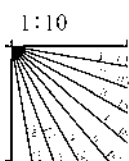
産総研ブーマー N16

←NW

SE→



地質時代		地層名	
第四紀	完新世		A層
	後期		B層
		Q層	B層
	中期		B層
			B層
前期		C層	
第三紀	鮮新世		C層
	中新世		D層
			D層
古第三紀		D層	
先第三紀		D層	

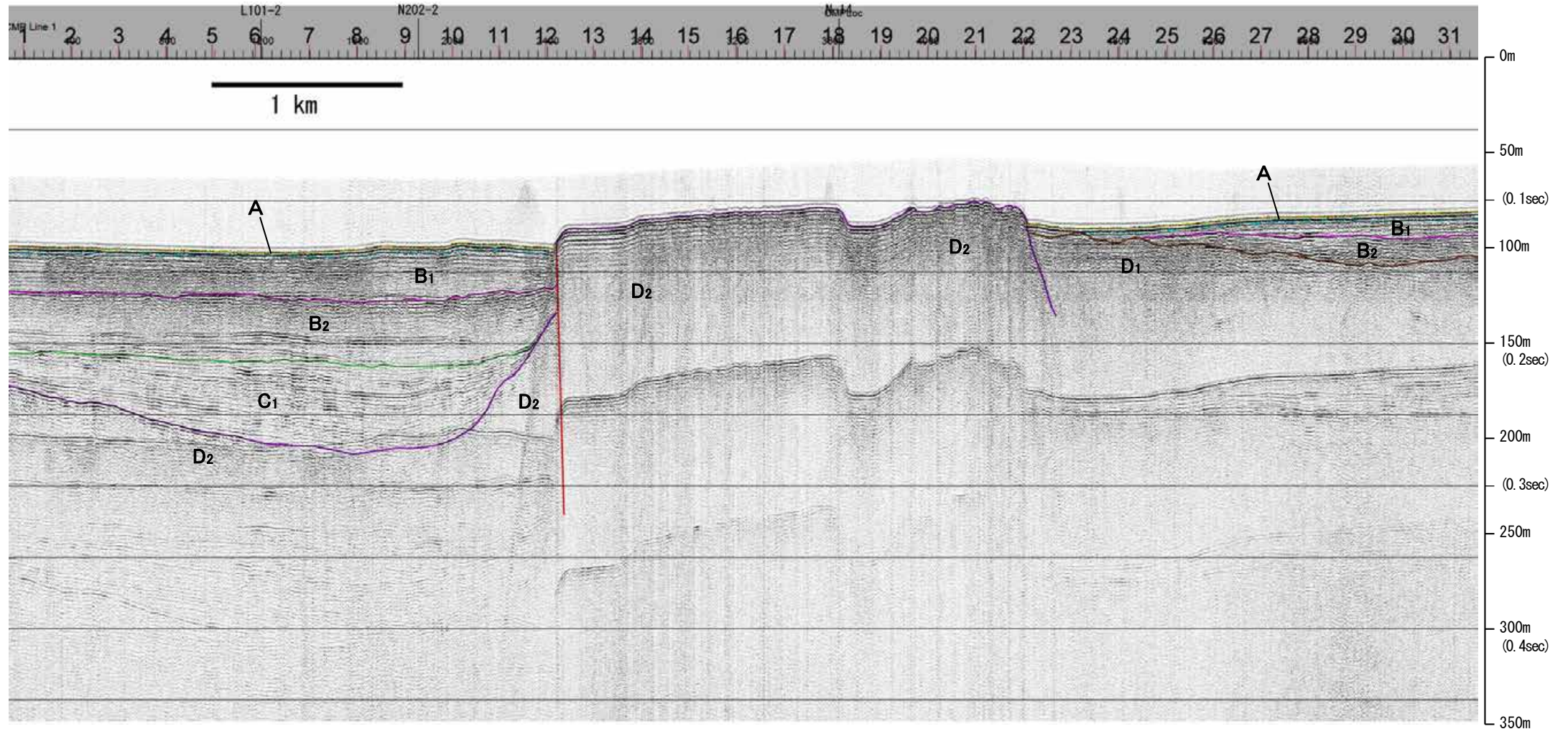


産総研ブーマー N16

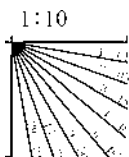
←NW

SE→

猿山岬北方沖断層

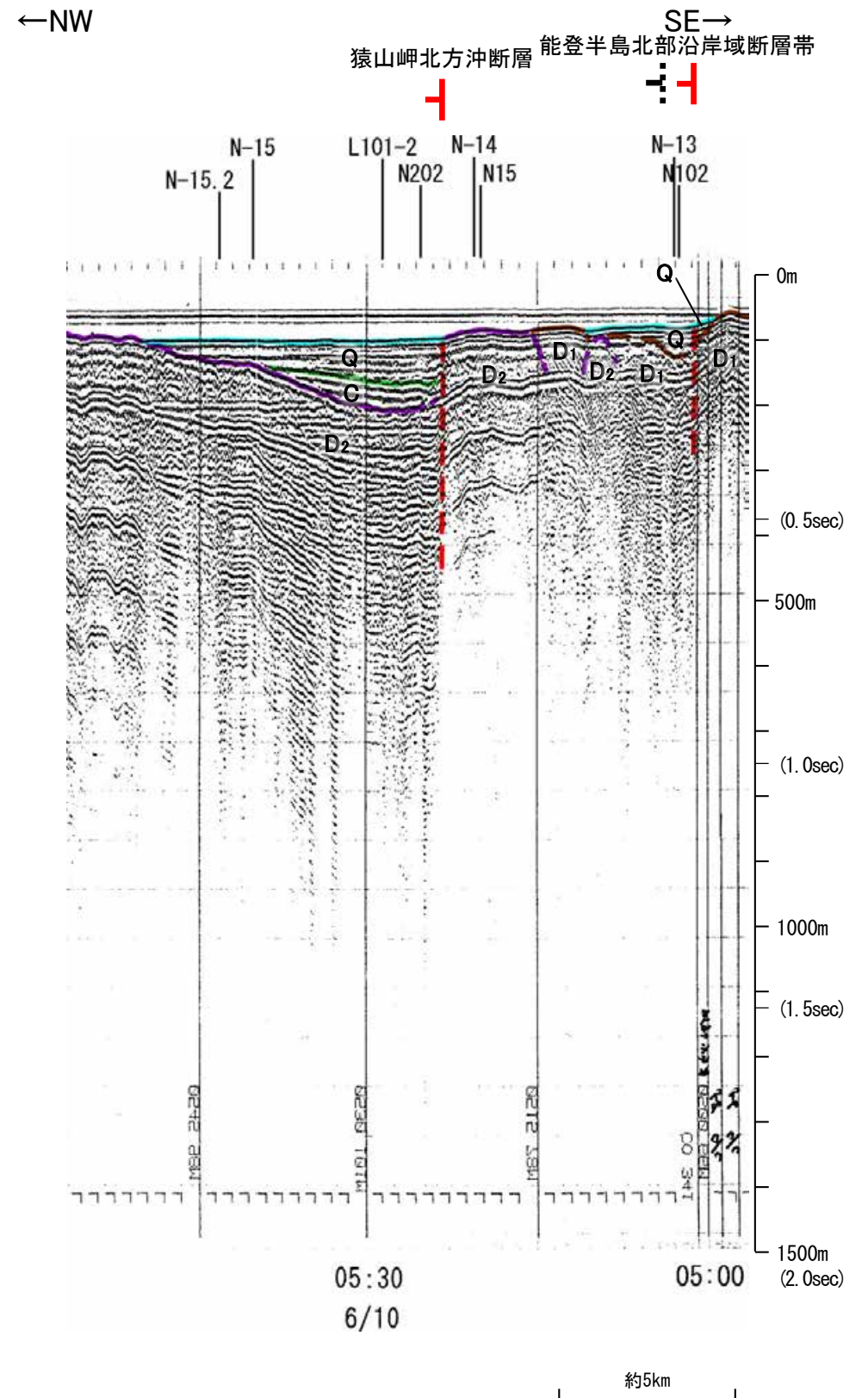
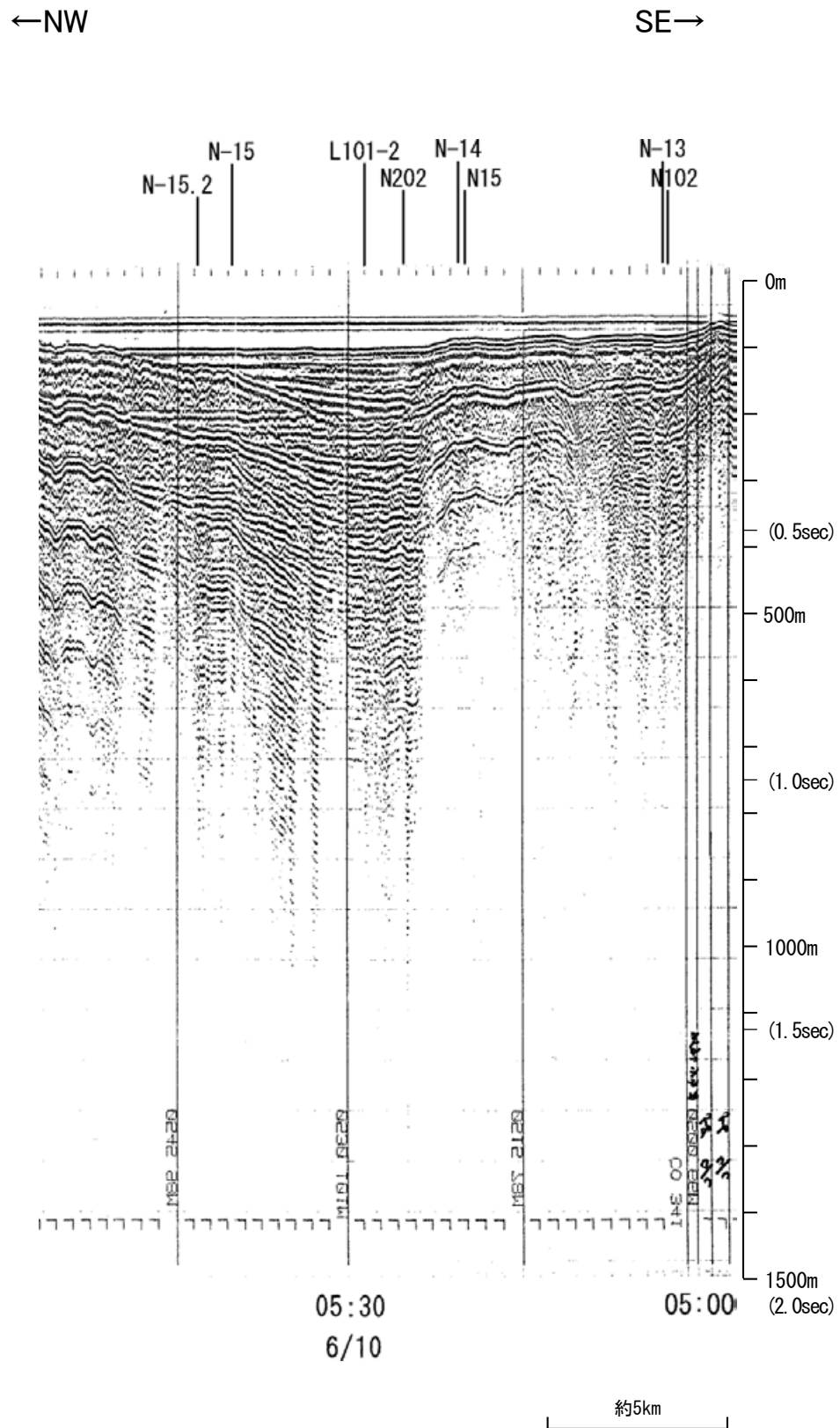


地質時代		地層名	
第四紀	完新世		A層
	後期		B層
		Q層	B ₁ 層
	中期		B層
			B層
前期		C層	
第三紀	鮮新世		C層
	中新世		D層
			D層
古第三紀		D層	
先第三紀		D層	

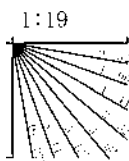


※この図面は、産業技術総合研究所の海上音波探査の記録を北陸電力が独自に解析・作成したものである

地質調査所エアガン N-128



地質時代		地層名	
第四紀	完新世	A層	A層
	後期	B層	B層
		Q層	B層
	更新世	B層	B層
	中期	B層	B層
第三紀	前期	C層	C層
	鮮新世	C層	C層
	中新世	D層	D層
古第三紀	D層	D層	
先第三紀	D層	D層	

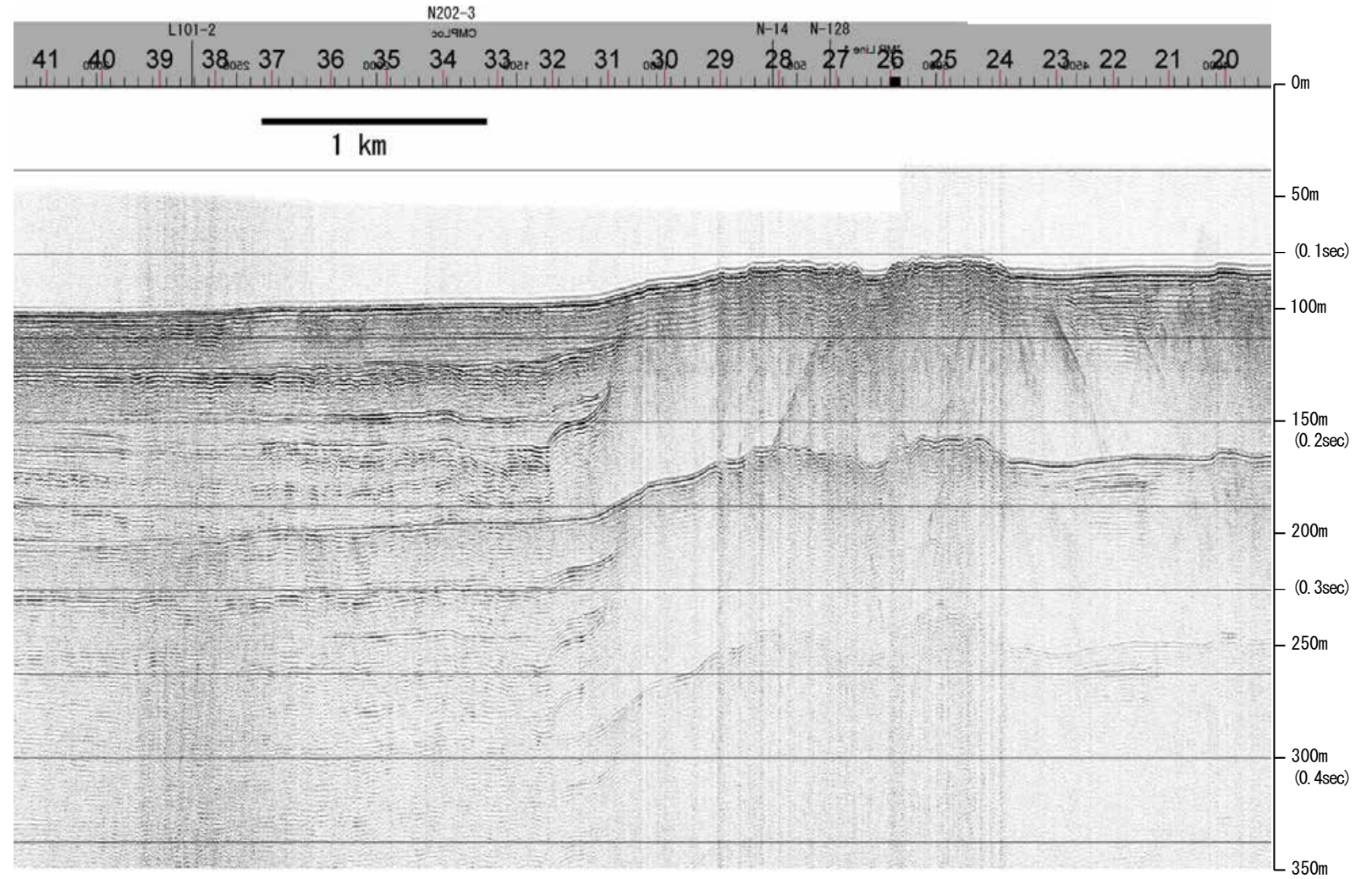


この図面は、地質調査所(現 産業技術総合研究所)の海上音波探査の記録を北陸電力が独自に解析・作成したものである

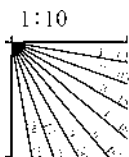
産総研ブーマー N15-2

←NW

SE→



地質時代		地層名	
第四紀	完新世		A層
	後期		B層
		Q層	B層
	中期		B層
			B層
前期		C層	
第三紀	鮮新世		C層
	中新世		D層
			D層
古第三紀		D層	
先第三紀		D層	

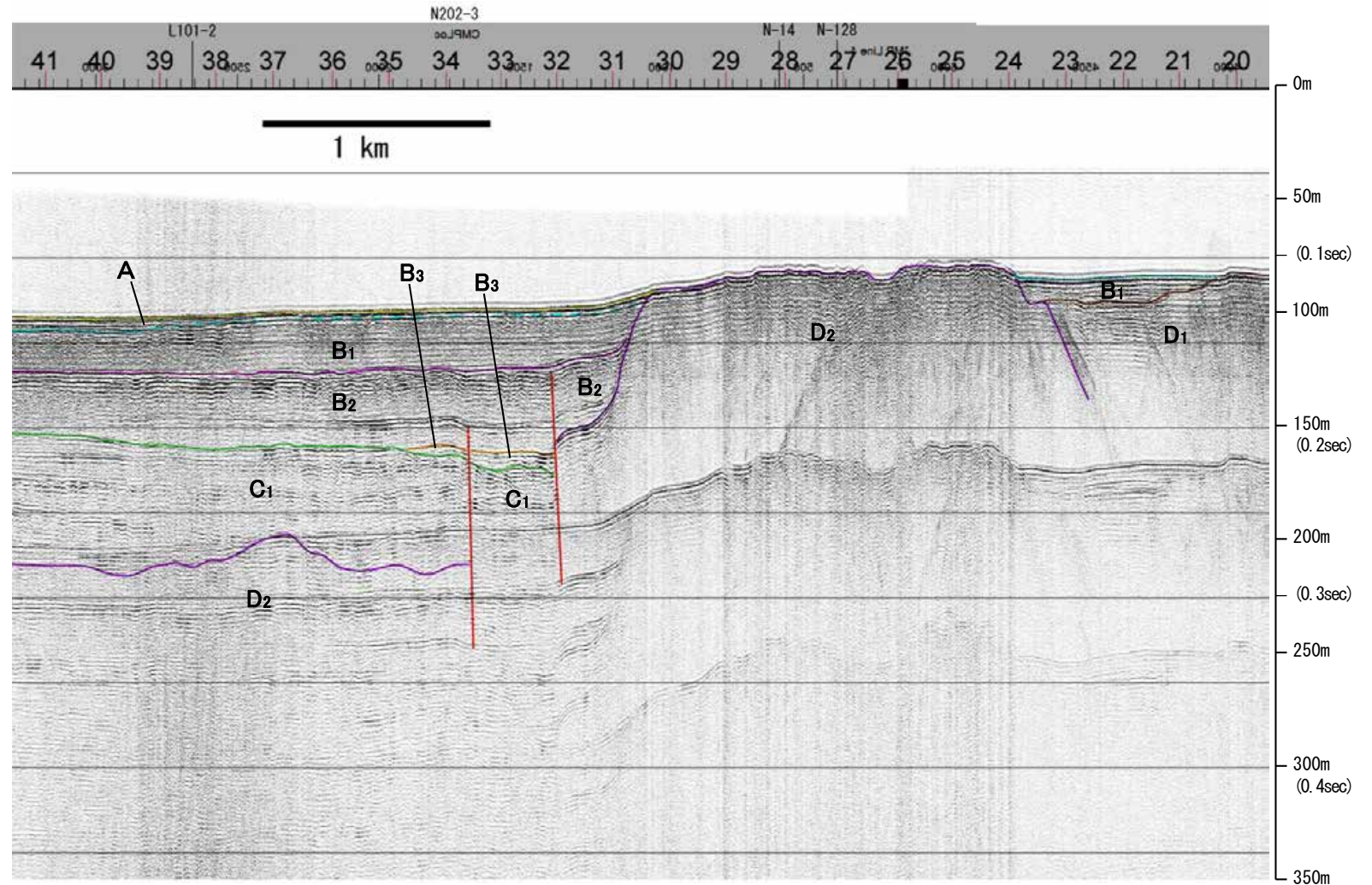


産総研ブーマー N15-2

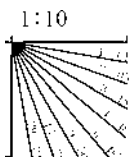
←NW

猿山岬北方沖断層

SE→

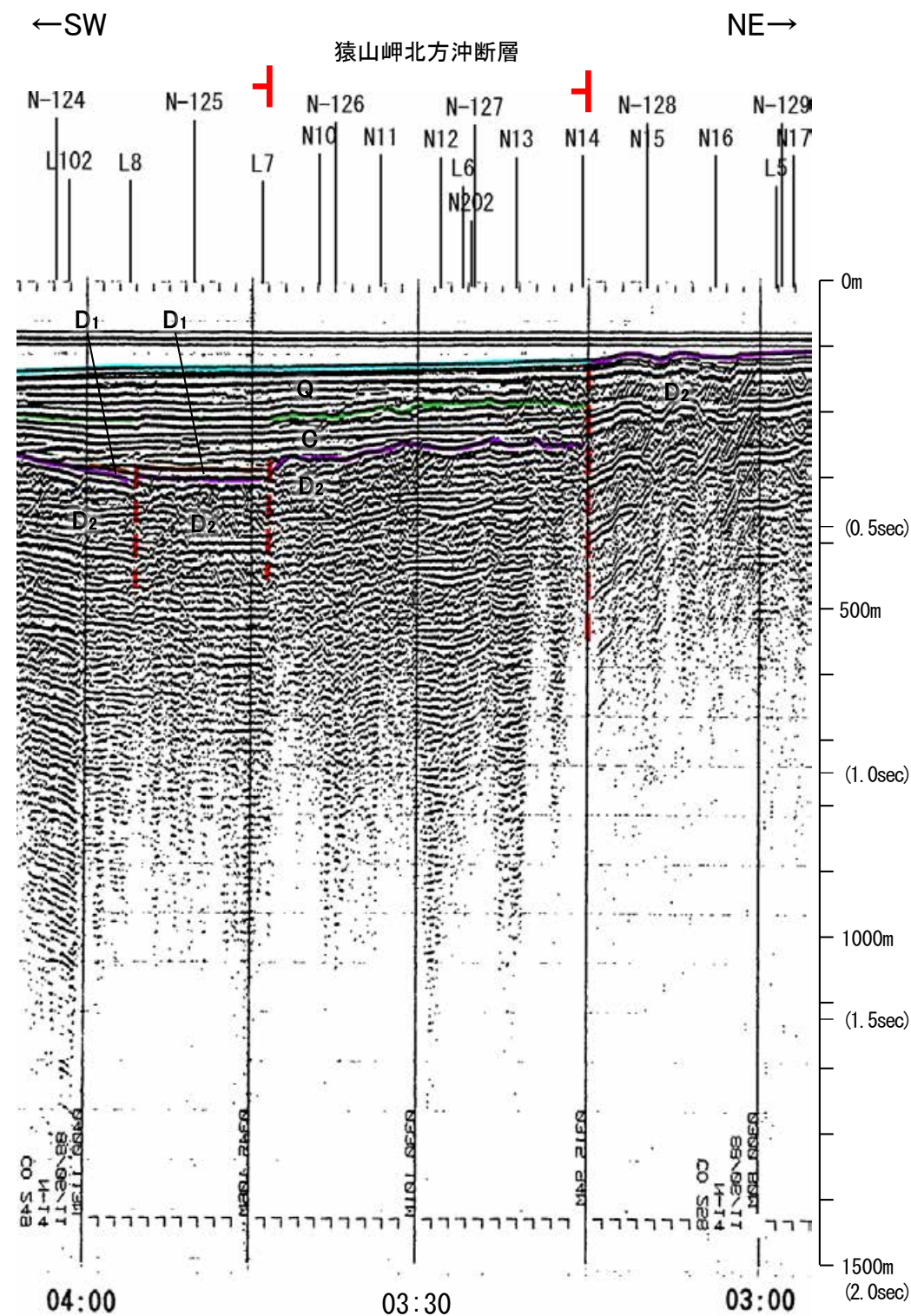
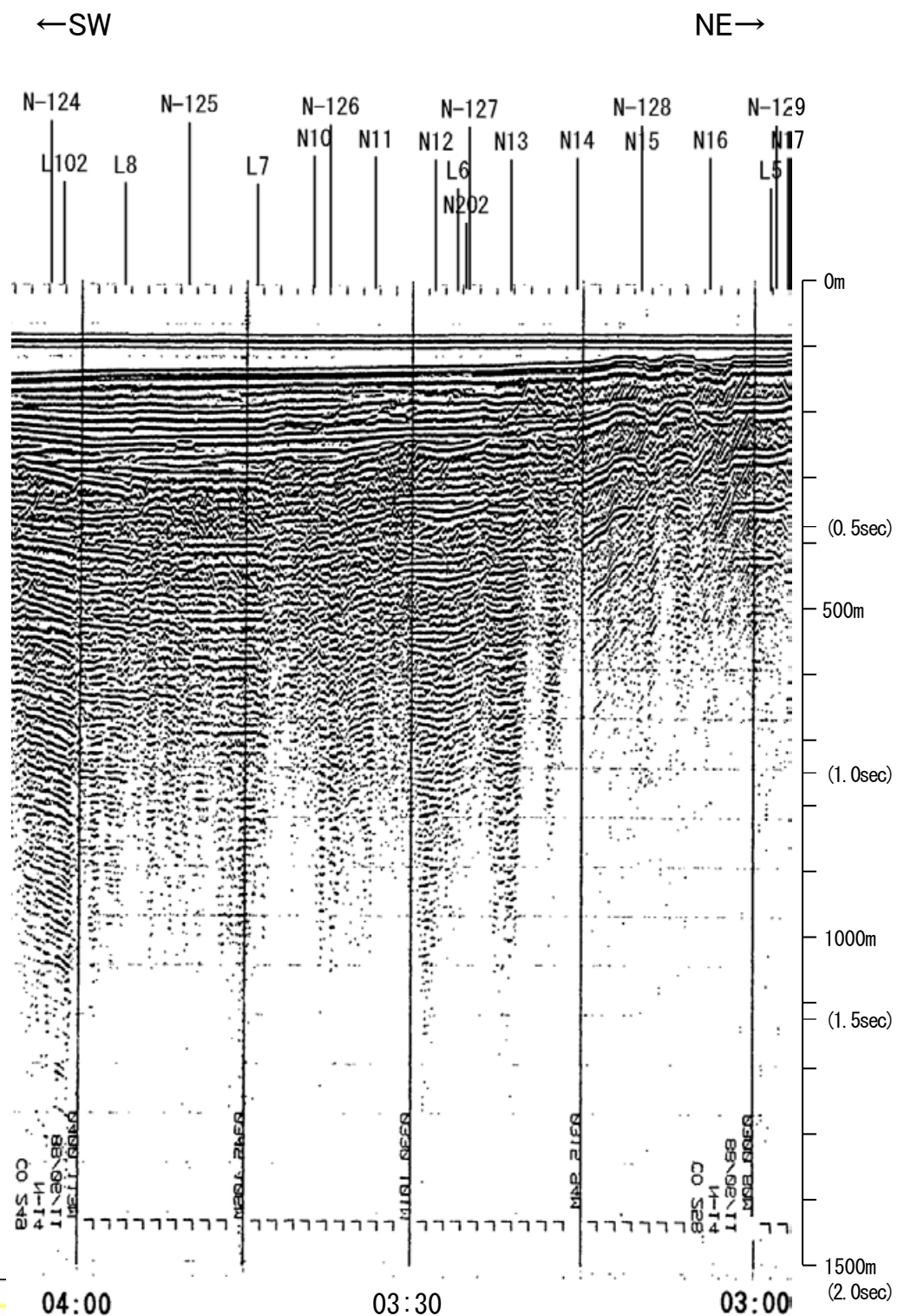


地質時代		地層名	
第四紀	完新世		A層
	後期		B層
		Q層	B層
	中期		B層
			B層
前期		C層	
第三紀	鮮新世		C層
	中新世		D層
			D層
古第三紀		D層	
先第三紀		D層	

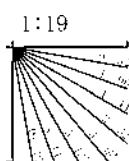


※この図面は、産業技術総合研究所の海上音波探査の記録を北陸電力が独自に解析・作成したものである

地質調査所エアガン N-14



地質時代		地層名	
第四紀	完新世	A層	A層
	後期	B層	B層
		Q層	B層
	更新世	B層	B層
	中期	B層	B層
第三紀	前期	C層	C層
	鮮新世	C層	C層
	中新世	D層	D層
古第三紀	D層	D層	
先第三紀	D層	D層	




この図面は、地質調査所(現 産業技術総合研究所)の海上音波探査の記録を北陸電力が独自に解析・作成したものである

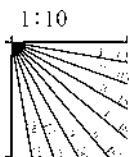
産総研ブーマー N14

←NW

SE→



地質時代		地層名	
第四紀	完新世		A層
	後期		B層
		Q層	B層
	中期		B層
			B層
前期		C層	
第三紀	鮮新世		C層
	中新世		D層
			D層
古第三紀		D層	
先第三紀		D層	

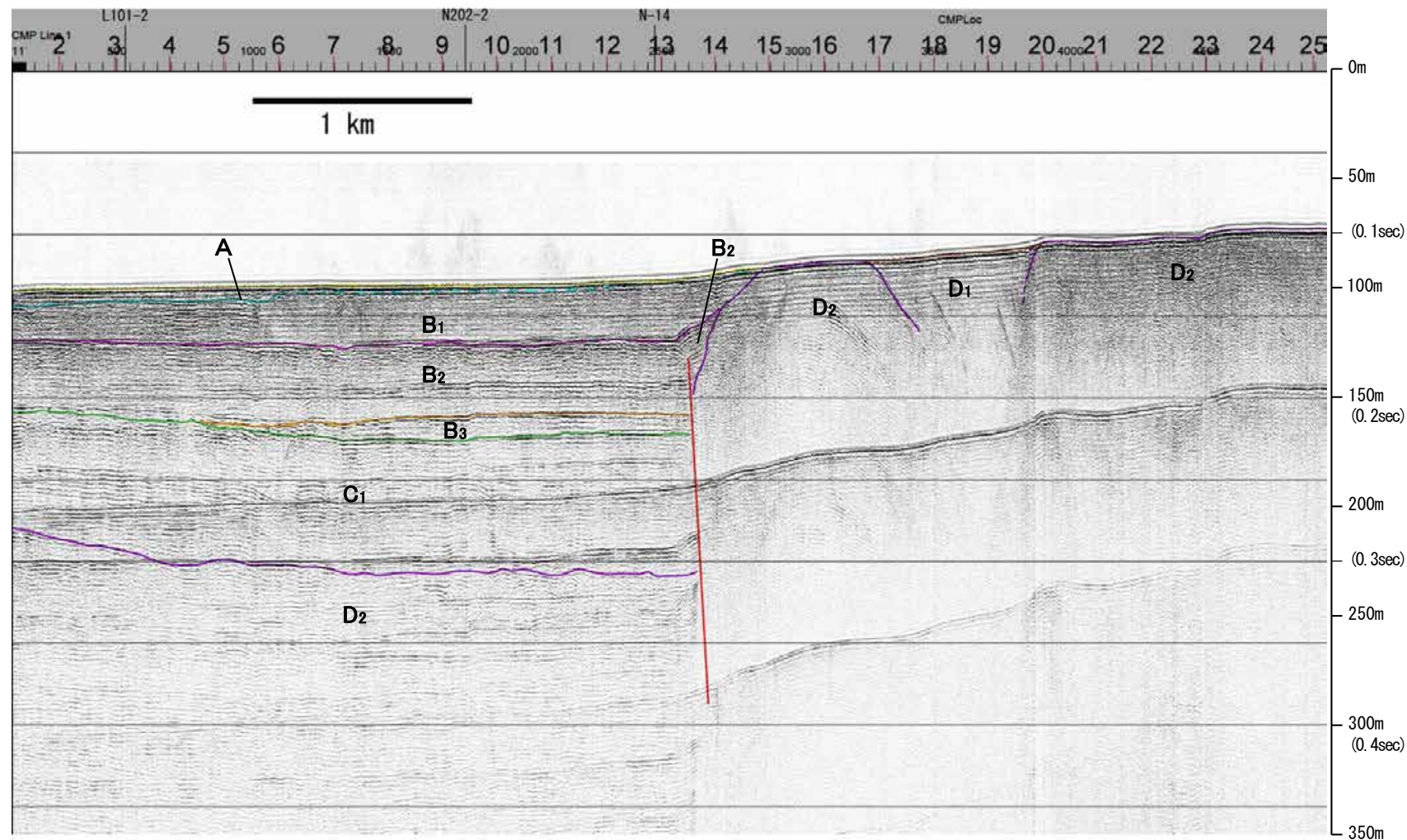


産総研ブーマー N14

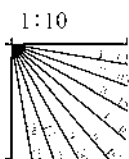
←NW

SE→

猿山岬北方沖断層



地質時代		地層名	
第四紀	完新世	A層	A層
	後期	B ₁ 層	B ₁ 層
		B ₂ 層	B ₂ 層
	更新世	Q層	B ₁ 層
		中期	B ₂ 層
前期	C ₁ 層	B ₃ 層	
第三紀	鮮新世	C ₂ 層	C ₁ 層
	中新世	D ₁ 層	D ₂ 層
		D ₂ 層	D ₂ 層
古第三紀		D ₂ 層	
先第三紀		D ₂ 層	

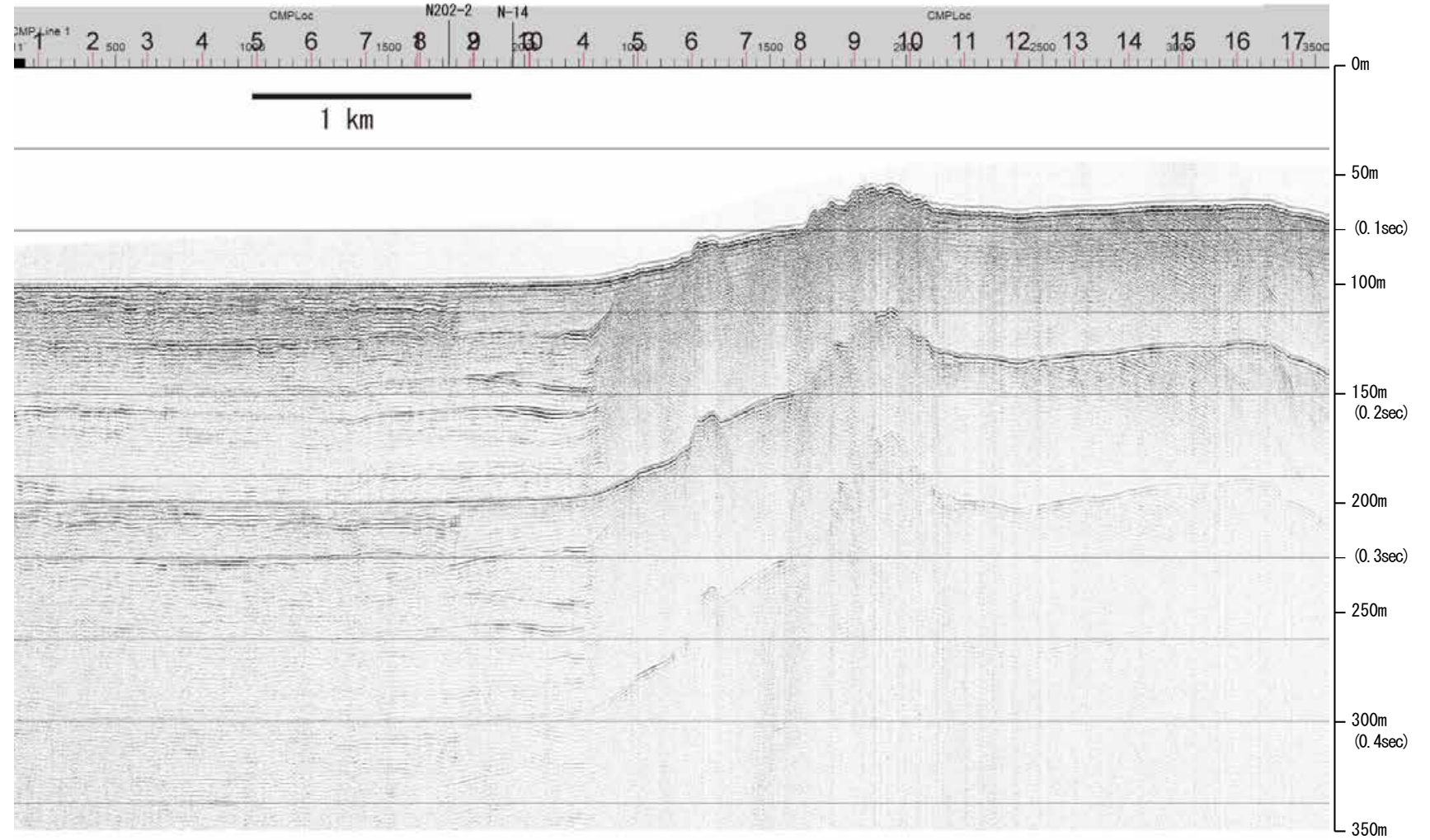


※この図面は、産業技術総合研究所の海上音波探査の記録を北陸電力が独自に解析・作成したものである

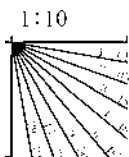
産総研ブーマー N13,N13-2

←NW

SE→



地質時代		地層名	
第四紀	完新世		A層
	後期		B層
		Q層	B層
	中期		B層
			B層
前期		C層	
第三紀	鮮新世		C層
	中新世		D層
			D層
古第三紀		D層	
先第三紀		D層	




産総研ブーマー N13,N13-2

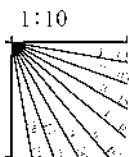
←NW

SE→

猿山岬北方沖断層

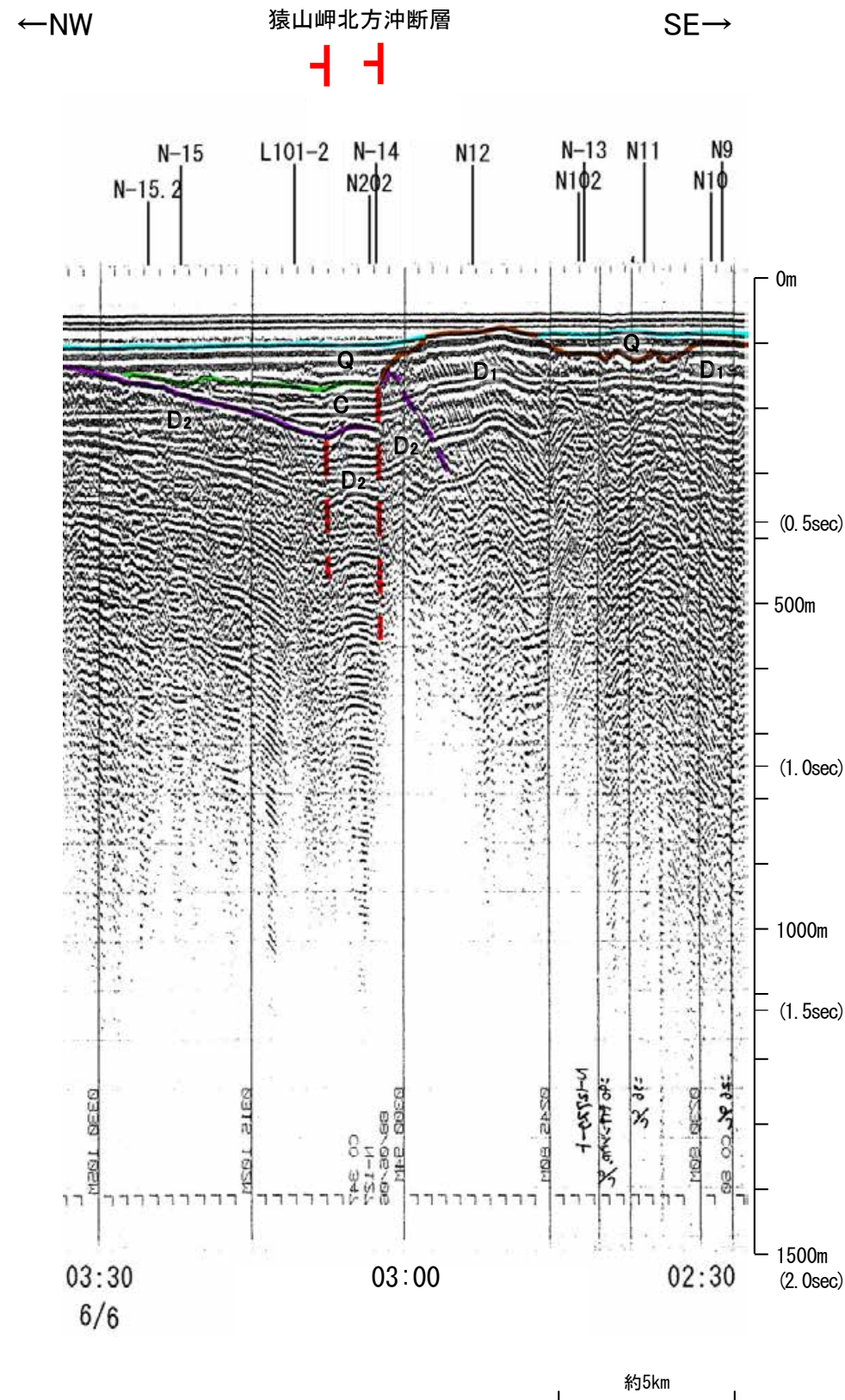
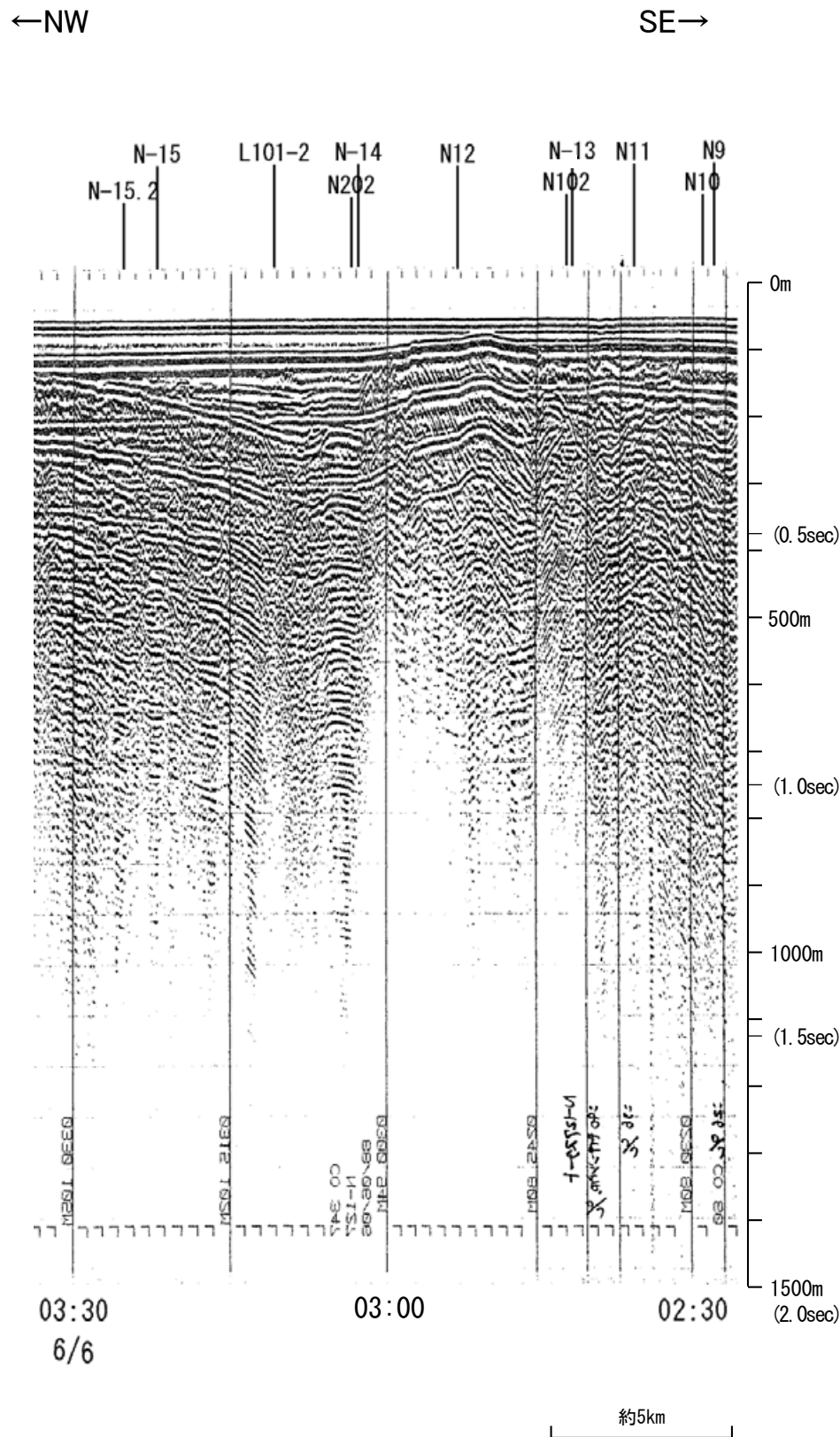


地質時代		地層名	
第四紀	完新世		A層
	後期		B層
		Q層	B ₁ 層
	中期		B層
			B層
前期		C層	
第三紀	鮮新世		C層
	中新世		D層
			D層
古第三紀		D層	
先第三紀		D層	

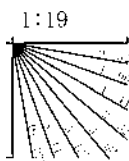


※この図面は、産業技術総合研究所の海上音波探査の記録を北陸電力が独自に解析・作成したものである

地質調査所エアガン N-127

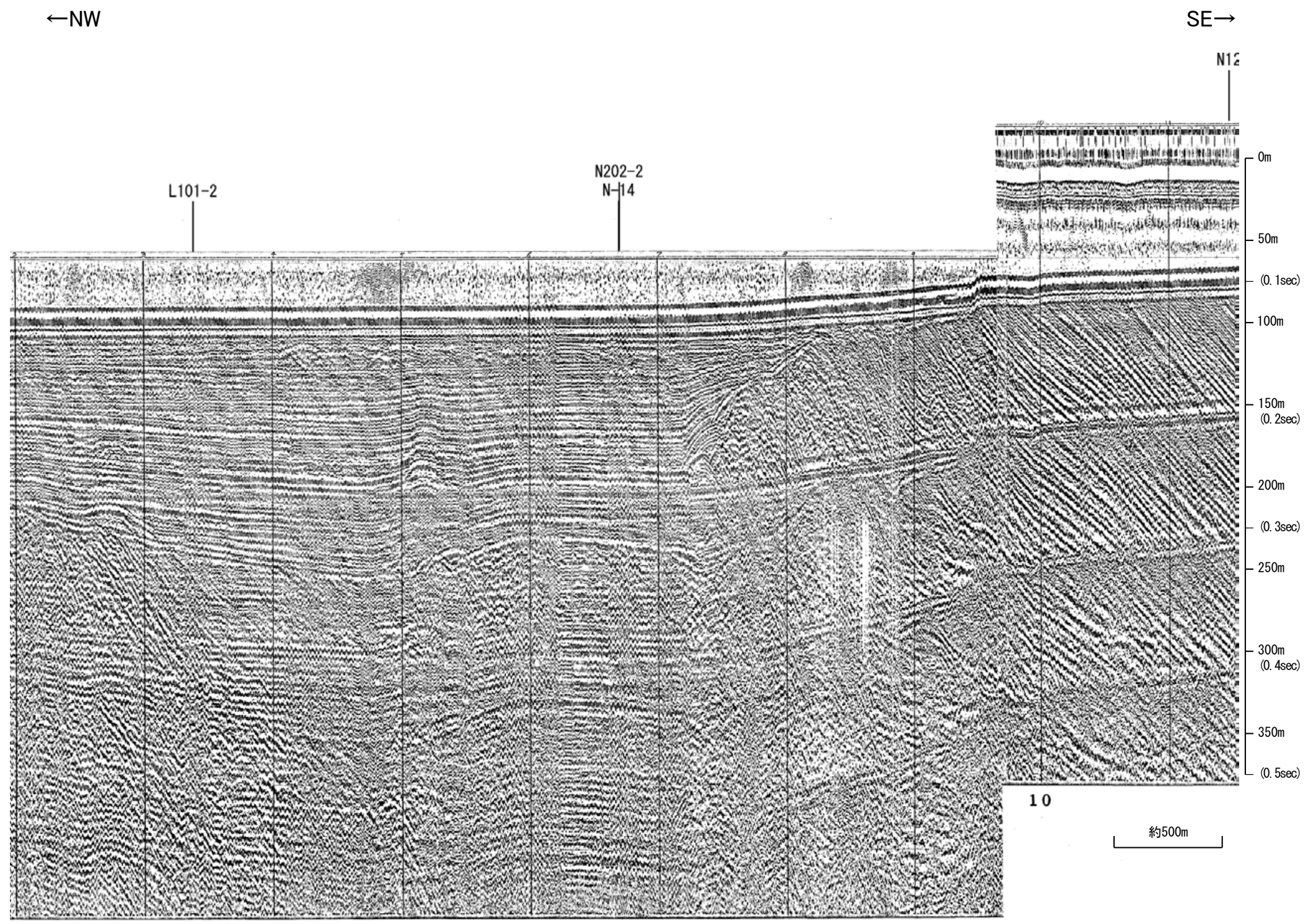


地質時代	地層名	
第四紀	完新世	A層
	後期	B層
		B層
	更新世	Q層
中期	B層	
	B層	
前期	C層	
	C層	
鮮新世	D層	
	D層	
中新世	D層	
古第三紀	D層	
先第三紀	D層	

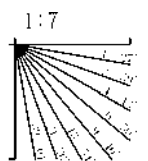


この図面は、地質調査所(現 産業技術総合研究所)の海上音波探査の記録を北陸電力が独自に解析・作成したものである

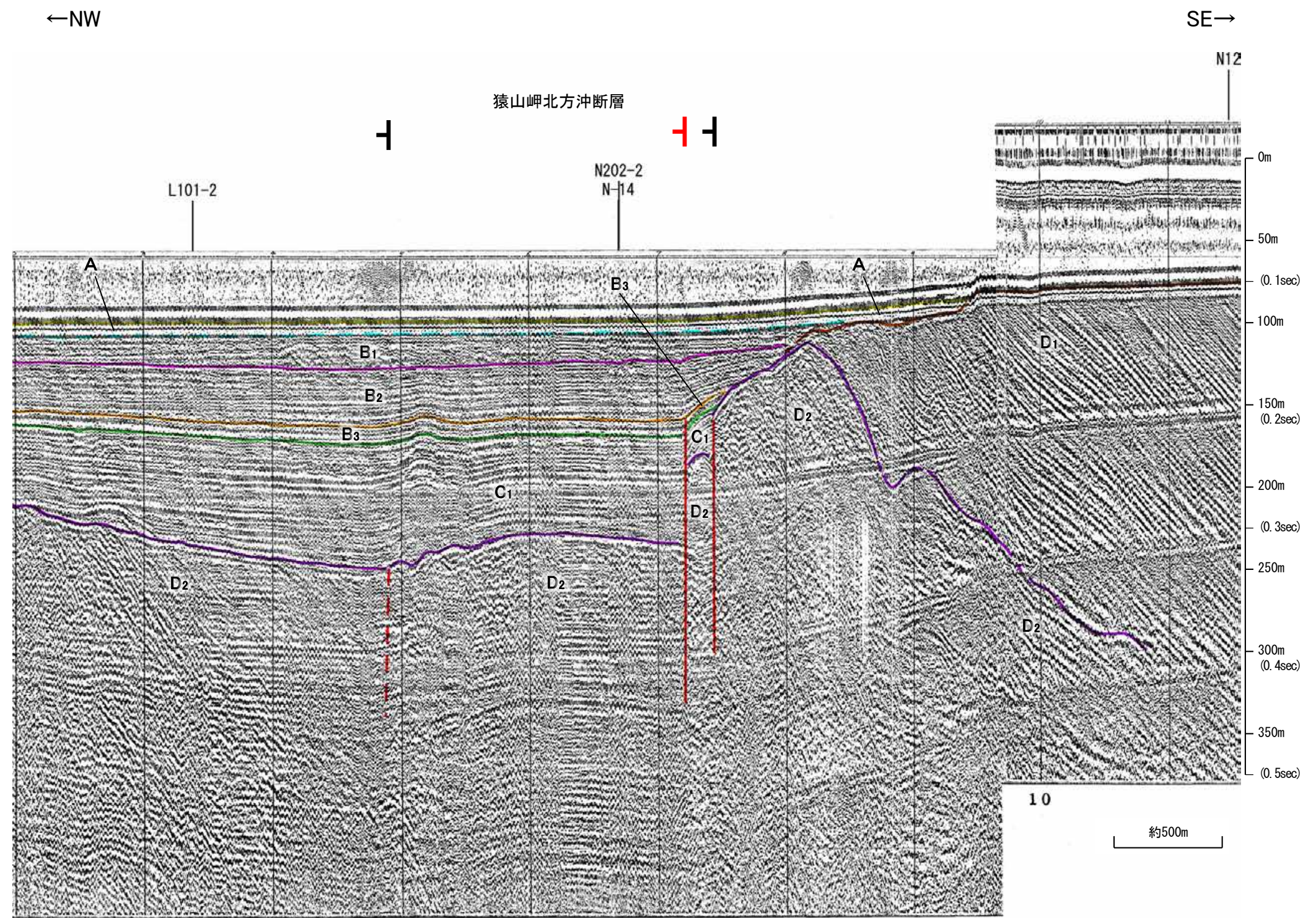
三澤(1997)ウォーターガン L6



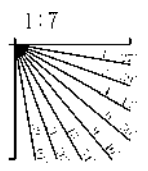
地質時代		地層名	
第四紀	完新世	A層	A層
	後期	B層	B層
		B層	B層
	更新世	Q層	B層
	中期	B層	B層
前期	B層	B層	
第三紀	鮮新世	C層	C層
	中新世	C層	D層
		D層	D層
古第三紀	D層	D層	
先第三紀	D層	D層	



三澤(1997)ウォーターガン L6



地質時代		地層名	
第四紀	完新世	A層	A層
	後期	B層	B層
		B層	B層
	更新世	B層	B層
	中期	B層	B層
前期	C層	C層	
	C層	C層	
新第三紀	鮮新世	D層	D層
	中新世	D層	D層
古第三紀	D層	D層	
先第三紀	D層	D層	

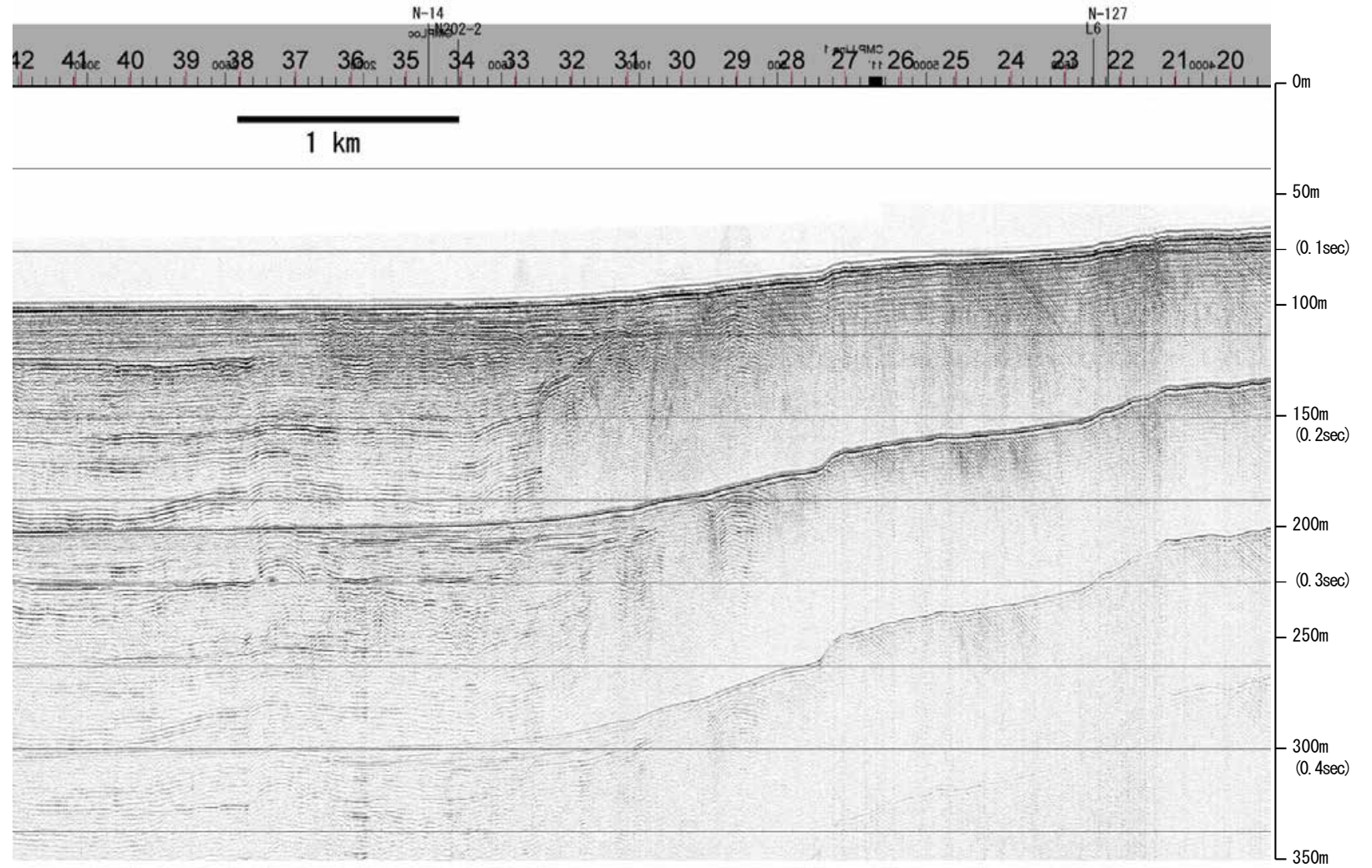


・この図面は、三澤(1997)の海上音波探査の記録を北陸電力が独自に解析・作成したものである

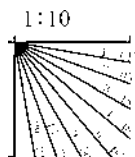
産総研ブーマー N12

←NW

SE→



地質時代		地層名	
第四紀	完新世	Q層	A層
	後期		B層
	更新世	B層	B層
			B層
	前期	C層	
第三紀	鮮新世	D層	C層
中新世	D層		
古第三紀	D層		
先第三紀			D層

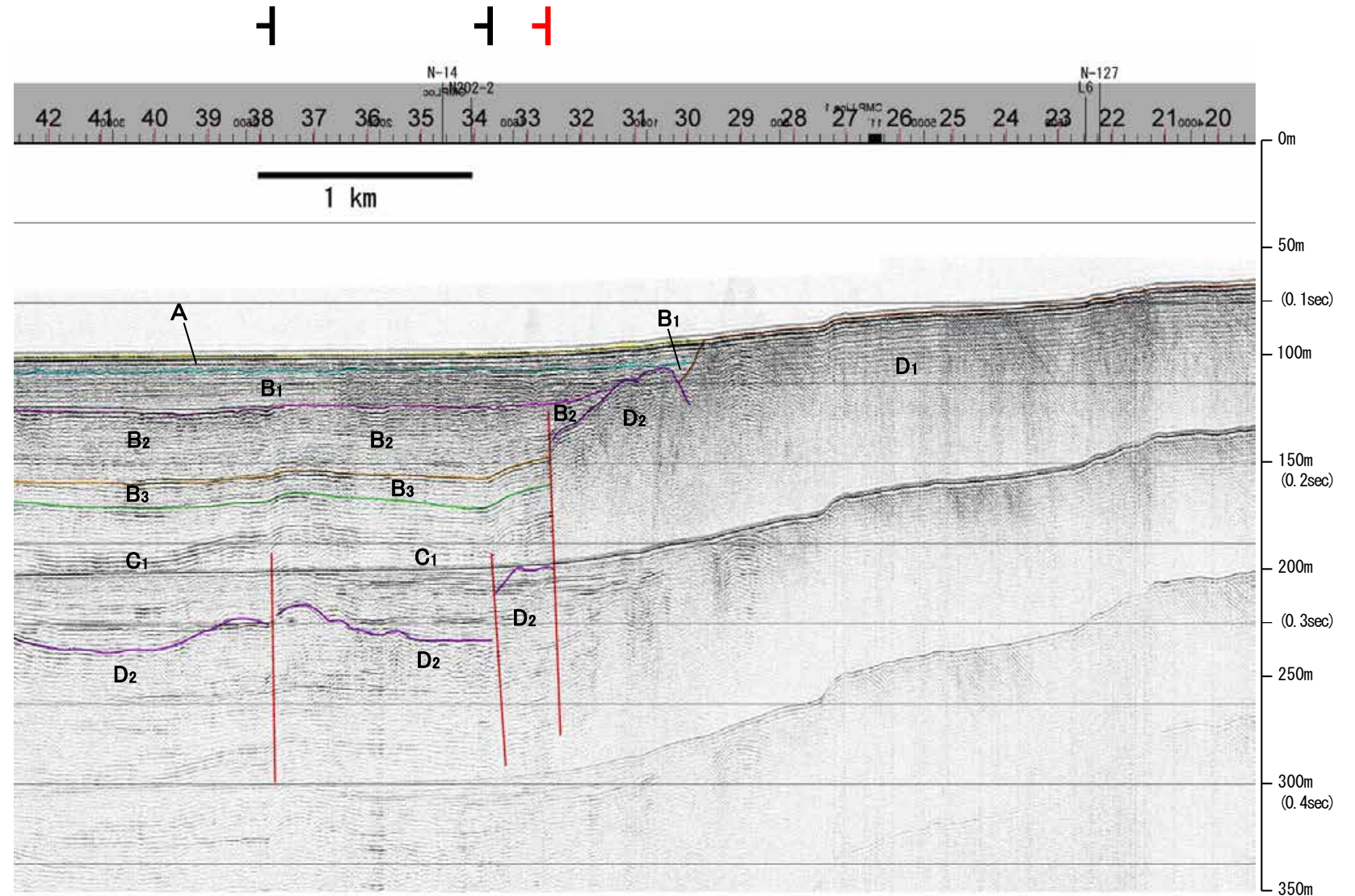


産総研ブーマー N12

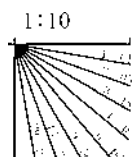
←NW

SE→

猿山岬北方沖断層



地質時代		地層名	
第四紀	完新世		A層
	後期		B層
		Q層	B ₁ 層
	更新世	中期	B層
			B ₂ 層
前期		C層	
第三紀	鮮新世		C層
	中新世		D層
			D層
古第三紀		D層	
先第三紀		D層	




※この図面は、産業技術総合研究所の海上音波探査の記録を北陸電力が独自に解析・作成したものである

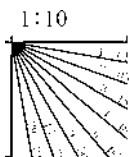
産総研ブーマー N11,N11-2

←NW

SE→



地質時代		地層名	
第四紀	完新世		A層
	後期		B層
		Q層	B層
	中期		B層
			B層
前期		C層	
第三紀	鮮新世		C層
	中新世		D層
			D層
古第三紀		D層	
先第三紀		D層	

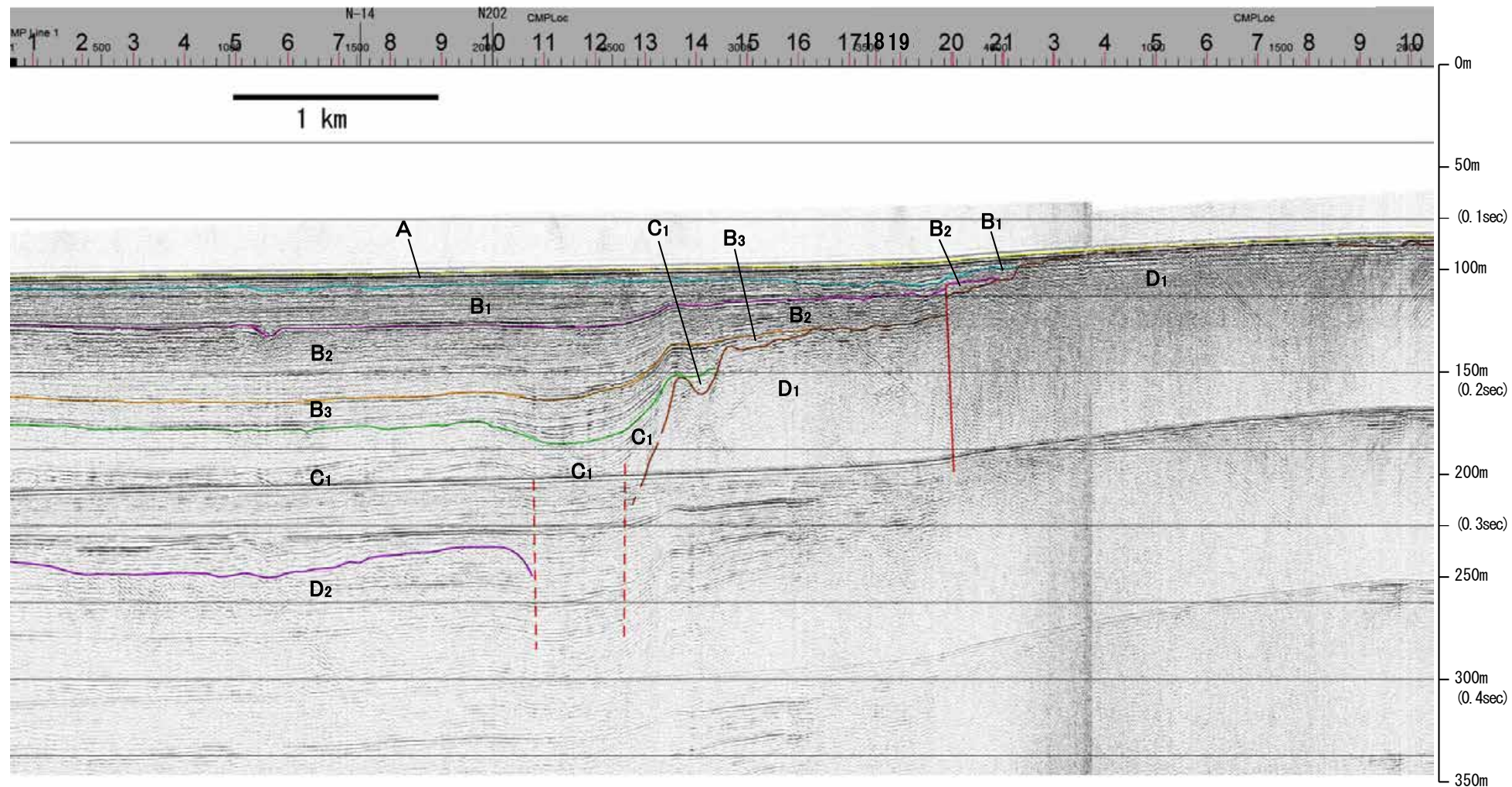


産総研ブーマー N11,N11-2

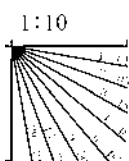
←NW

SE→

猿山岬北方沖断層

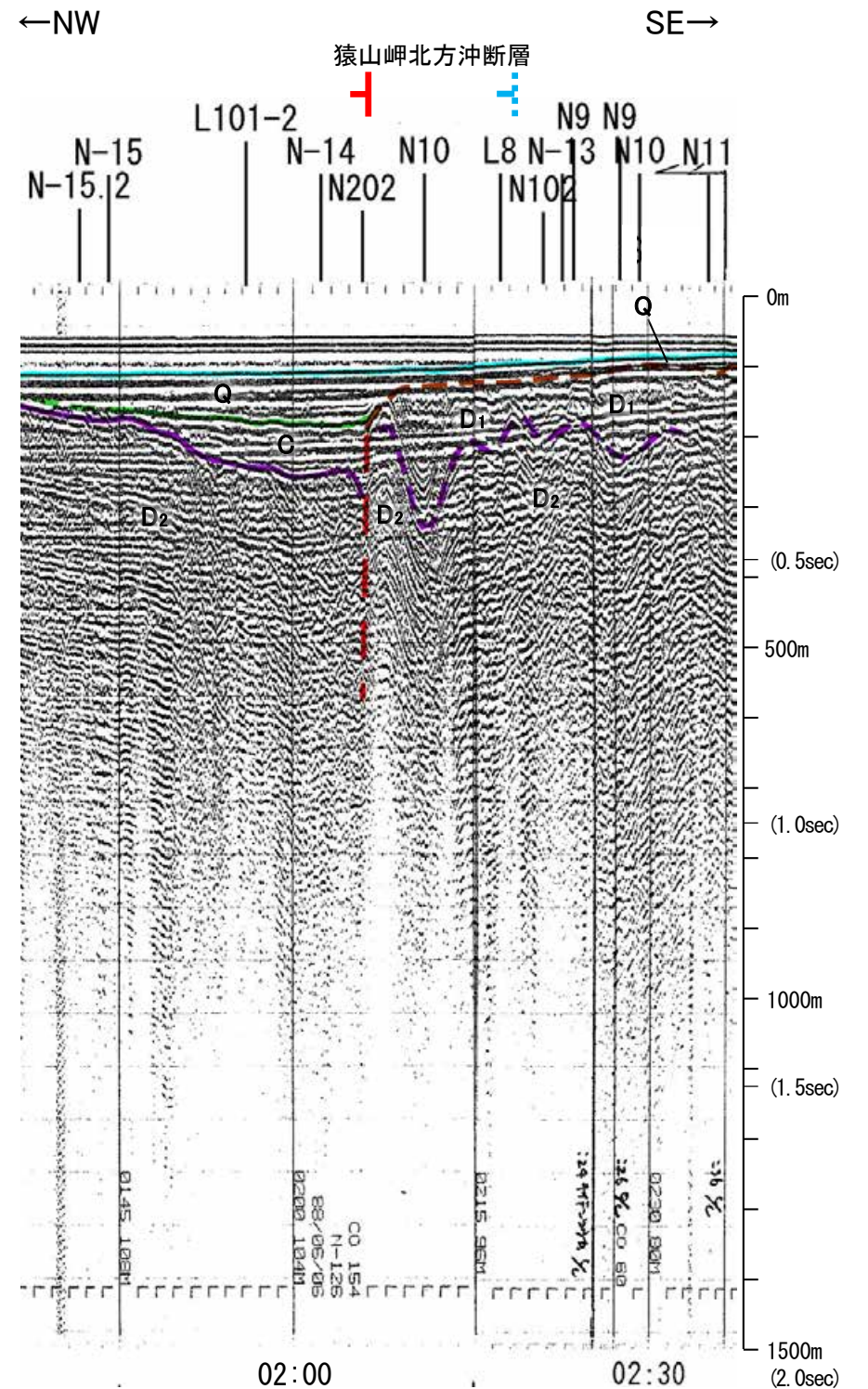
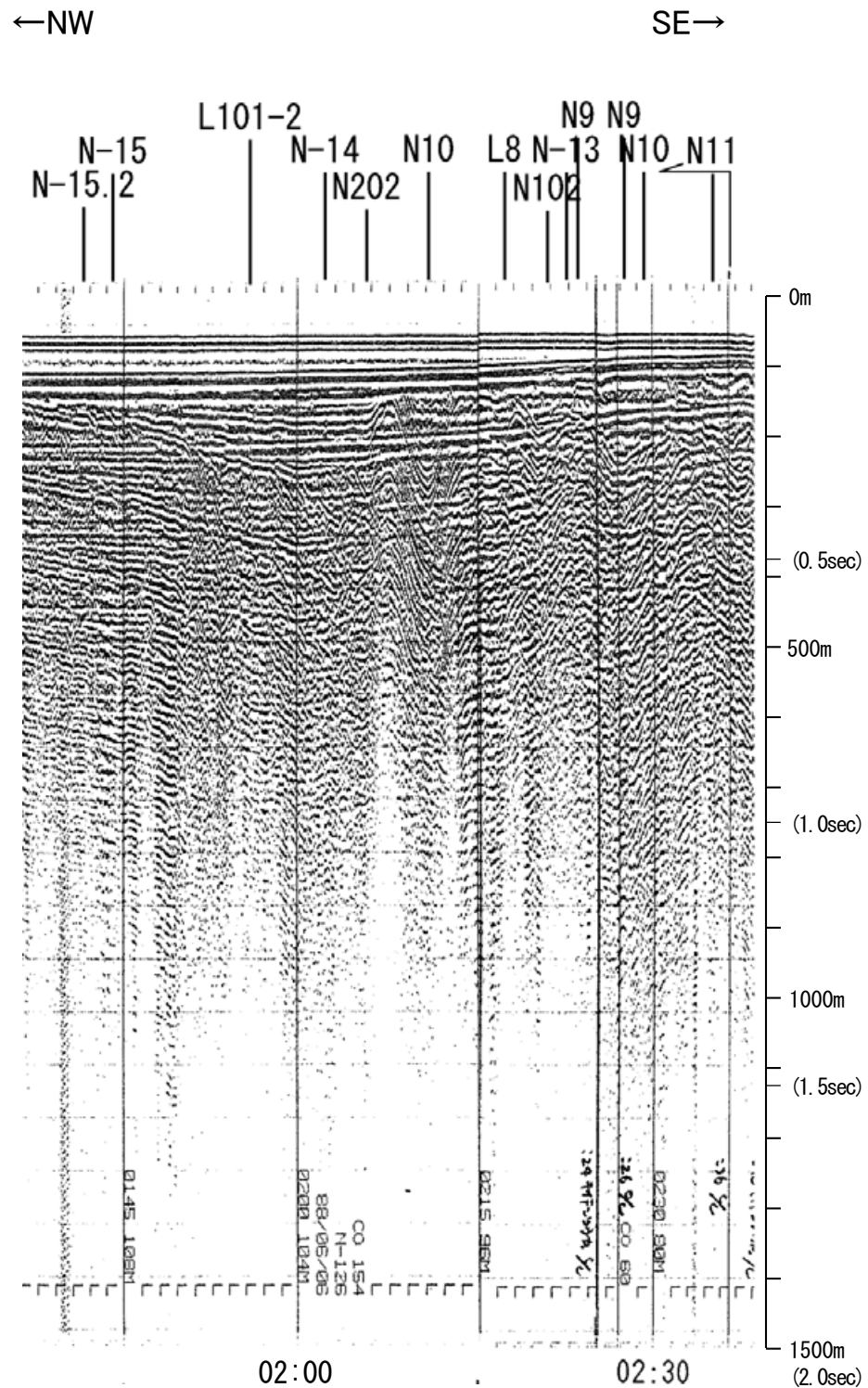


地質時代		地層名	
第四紀	完新世		A層
	後期		B層
		Q層	B層
	中期		B層
			B層
前期		C層	
第三紀	鮮新世		C層
	中新世		D層
			D層
古第三紀		D層	
先第三紀		D層	

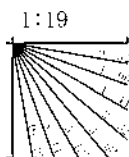


※この図面は、産業技術総合研究所の海上音波探査の記録を北陸電力が独自に解析・作成したものである

地質調査所エアガン N-126



地質時代		地層名	
第四紀	完新世	A層	A層
	後期	B層	B層
		Q層	B層
	更新世	B層	B層
	中期	B層	B層
第三紀	前期	C層	C層
	鮮新世	C層	C層
	中新世	D層	D層
古第三紀	D層	D層	
先第三紀	D層	D層	

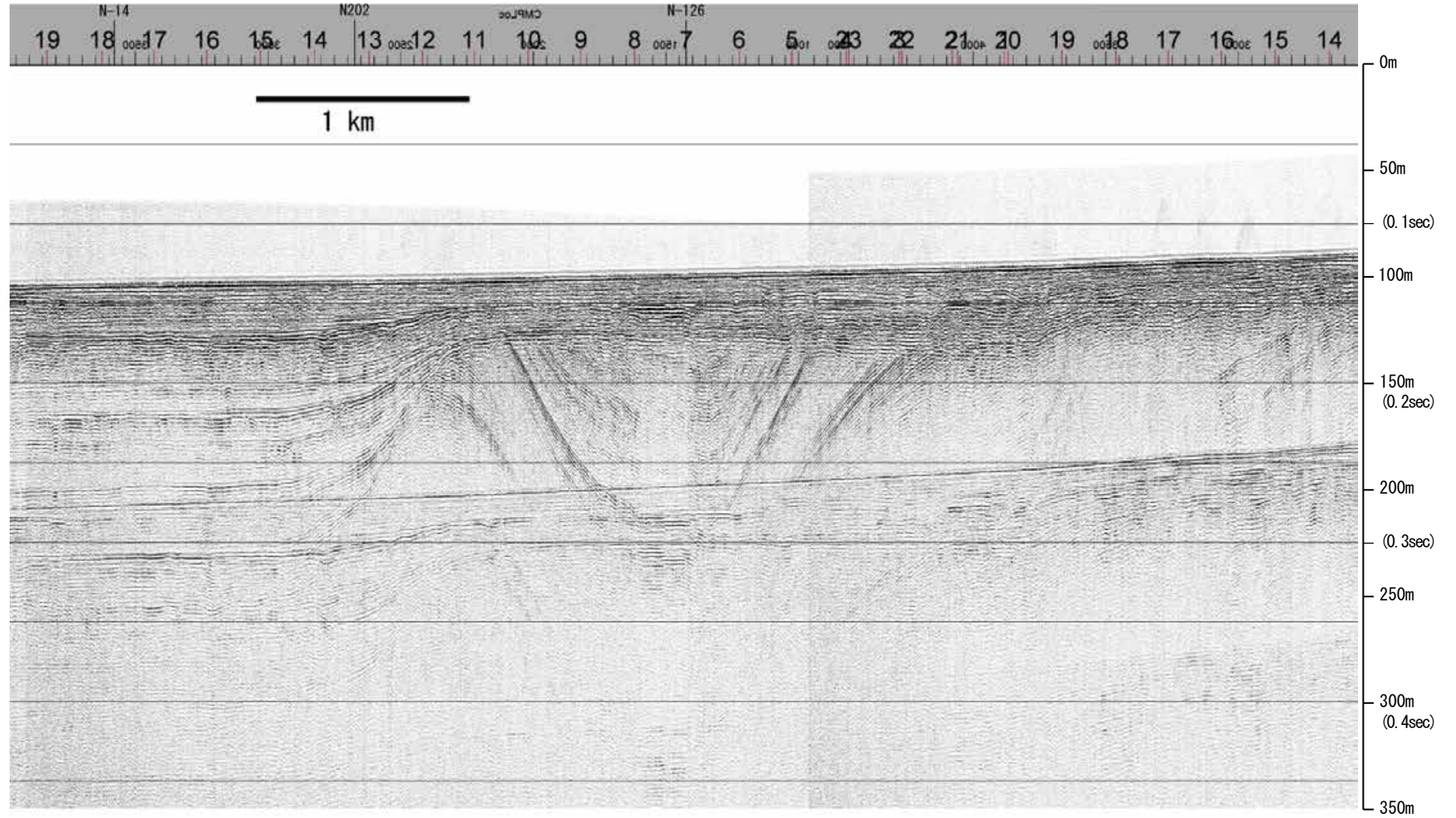


この図面は、地質調査所(現 産業技術総合研究所)の海上音波探査の記録を北陸電力が独自に解析・作成したものである

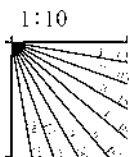
産総研ブーマー N10,N10-2

←NW

SE→



地質時代		地層名	
第四紀	完新世	A層	A層
	後期	B層	B層
		Q層	B層
	中期	B層	B層
		B層	B層
前期	C層	C層	
第三紀	鮮新世	C層	C層
	中新世	D層	D層
		D層	D層
古第三紀	D層	D層	
先第三紀	D層	D層	




産総研ブーマー N10,N10-2

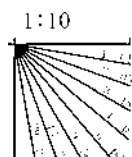
←NW

SE→

猿山岬北方沖断層



地質時代		地層名
第四紀	完新世	A層
	後期	B ₁ 層
		B ₂ 層
	更新世	Q層
		B層
前期	B ₁ 層	
第三紀	鮮新世	C層
		C ₂ 層
	中新世	D ₁ 層
		D ₂ 層
古第三紀	D層	
先第三紀	D層	

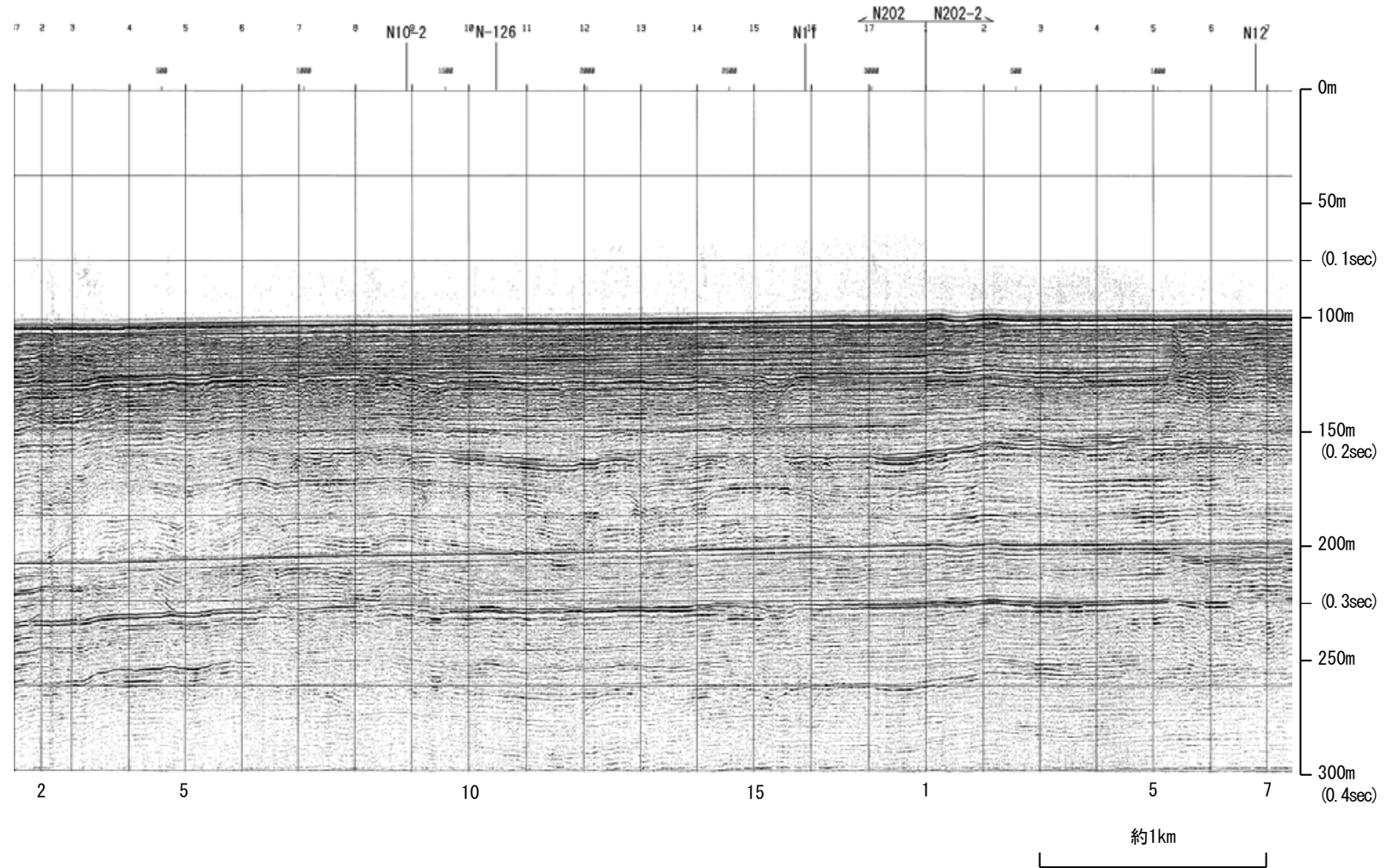


※この図面は、産業技術総合研究所の海上音波探査の記録を北陸電力が独自に解析・作成したものである

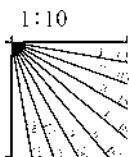
産総研ブーマー N202,N202-2

←WSW

ENE→



地質時代		地層名	
第四紀	完新世	A層	A層
	後期	B層	B層
		Q層	B層
	中期	B層	B層
		B層	B層
前期	C層	C層	
第三紀	鮮新世	C層	C層
	中新世	D層	D層
		D層	D層
古第三紀	D層	D層	
先第三紀	D層	D層	

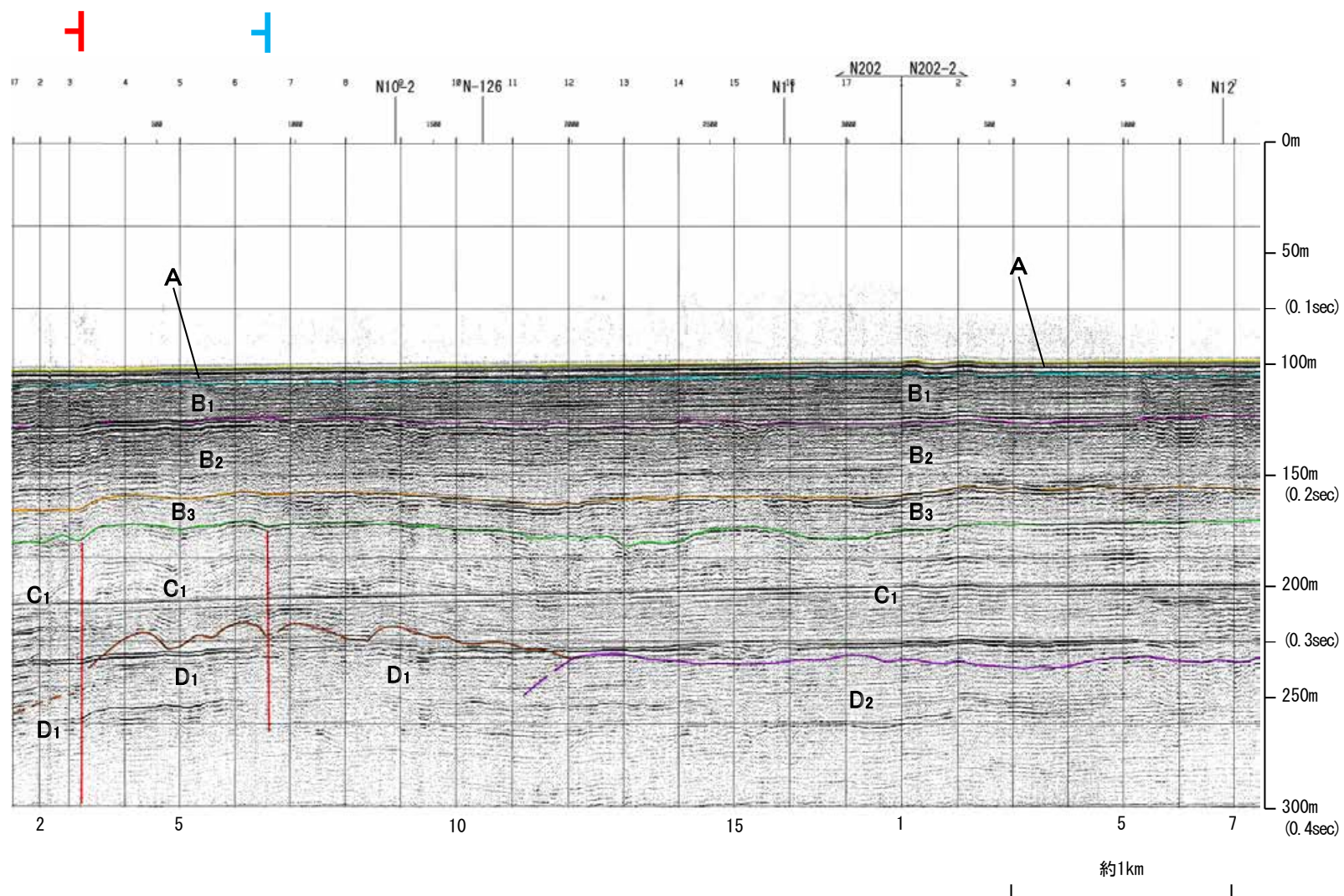


産総研ブーマー N202,N202-2

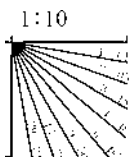
←WSW

ENE→

猿山岬北方沖断層




地質時代		地層名
第四紀	完新世	A層
	後期	B ₁ 層
		B ₂ 層
	更新世	Q層
		B層
前期	C層	
第三紀	鮮新世	C ₁ 層
	中新世	D ₁ 層
		D ₂ 層
古第三紀	D層	
先第三紀	D層	

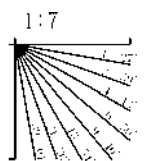


※この図面は、産業技術総合研究所の海上音波探査の記録を北陸電力が独自に解析・作成したものである

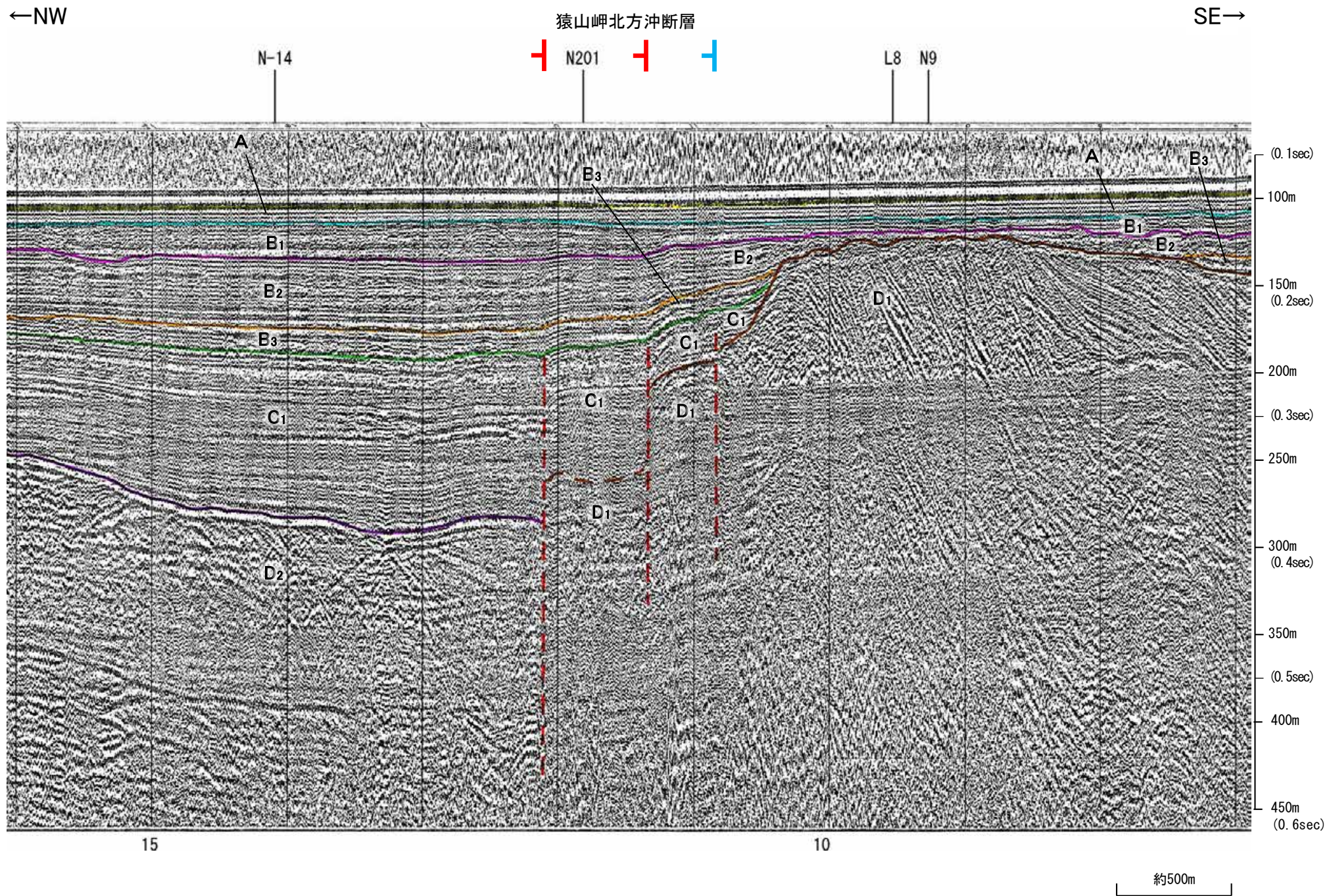
三澤(1997)ウォーターガン L7



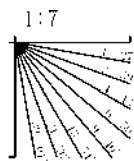
地質時代		地層名	
第四紀	完新世		A層
	後期		B層
		Q層	B層
	中期		B層
			B層
前期		C層	
第三紀	鮮新世		C層
	中新世		D層
			D層
古第三紀		D層	
先第三紀		D層	



三澤(1997)ウォーターガン L7



地質時代		地層名	
第四紀	完新世		A層
	後期		B ₁ 層
			B ₂ 層
	中期	Q層	B ₁ 層
			B ₂ 層
前期		B ₃ 層	
第三紀	鮮新世	C層	C ₁ 層
	中新世		C ₂ 層
			D ₁ 層
古第三紀		D ₂ 層	
先第三紀		D ₃ 層	

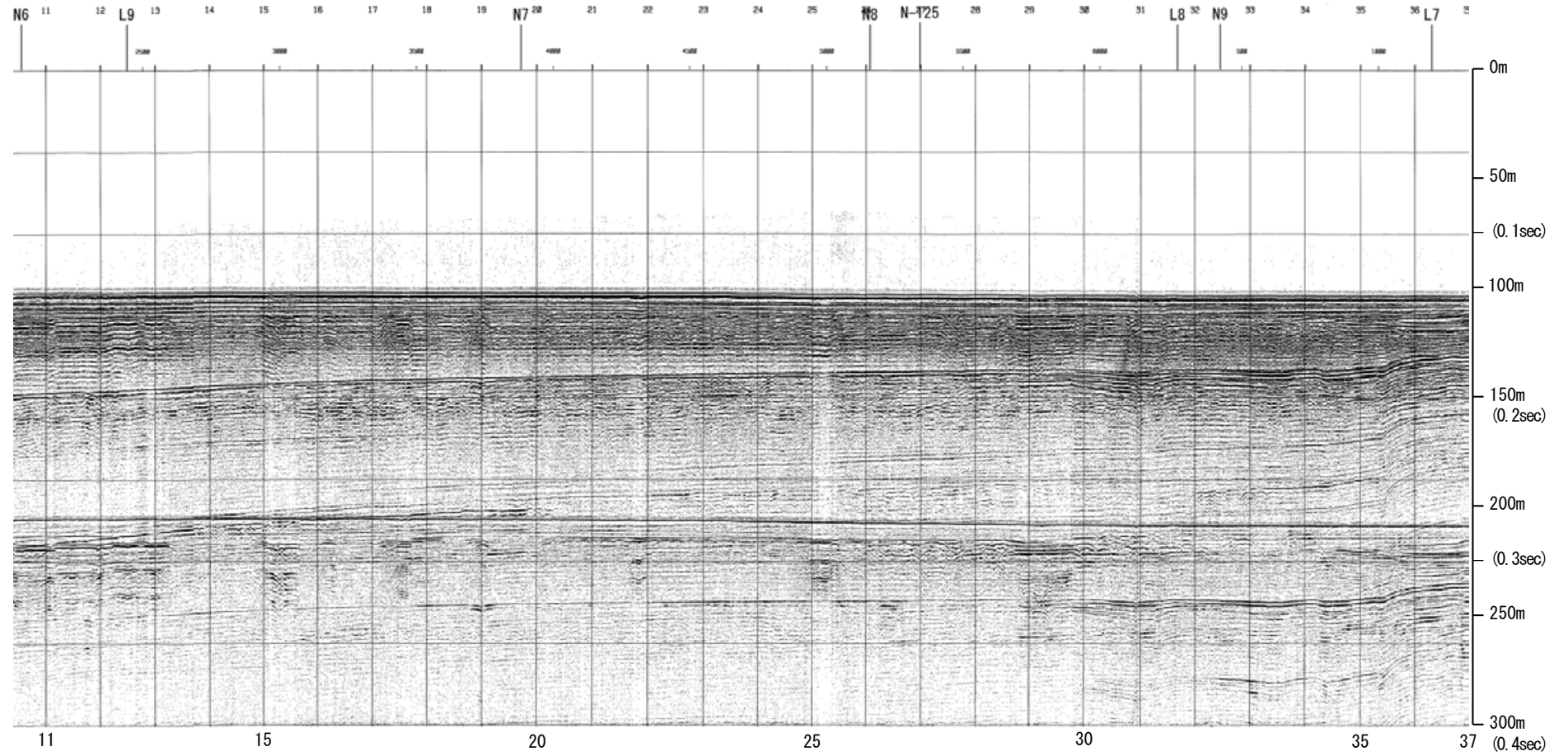


・この図面は、三澤(1997)の海上音波探査の記録を北陸電力が独自に解析・作成したものである

産総研ブーマー N201-2

←SW

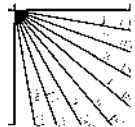
NE→



約1km

地質時代		地層名	
第四紀	完新世	A層	A層
	後期	B層	B層
		Q層	B層
	中期	B層	B層
		B層	B層
前期	C層	C層	
第三紀	鮮新世	C層	C層
	中新世	D層	D層
		D層	D層
古第三紀	D層	D層	
先第三紀	D層	D層	

1:10

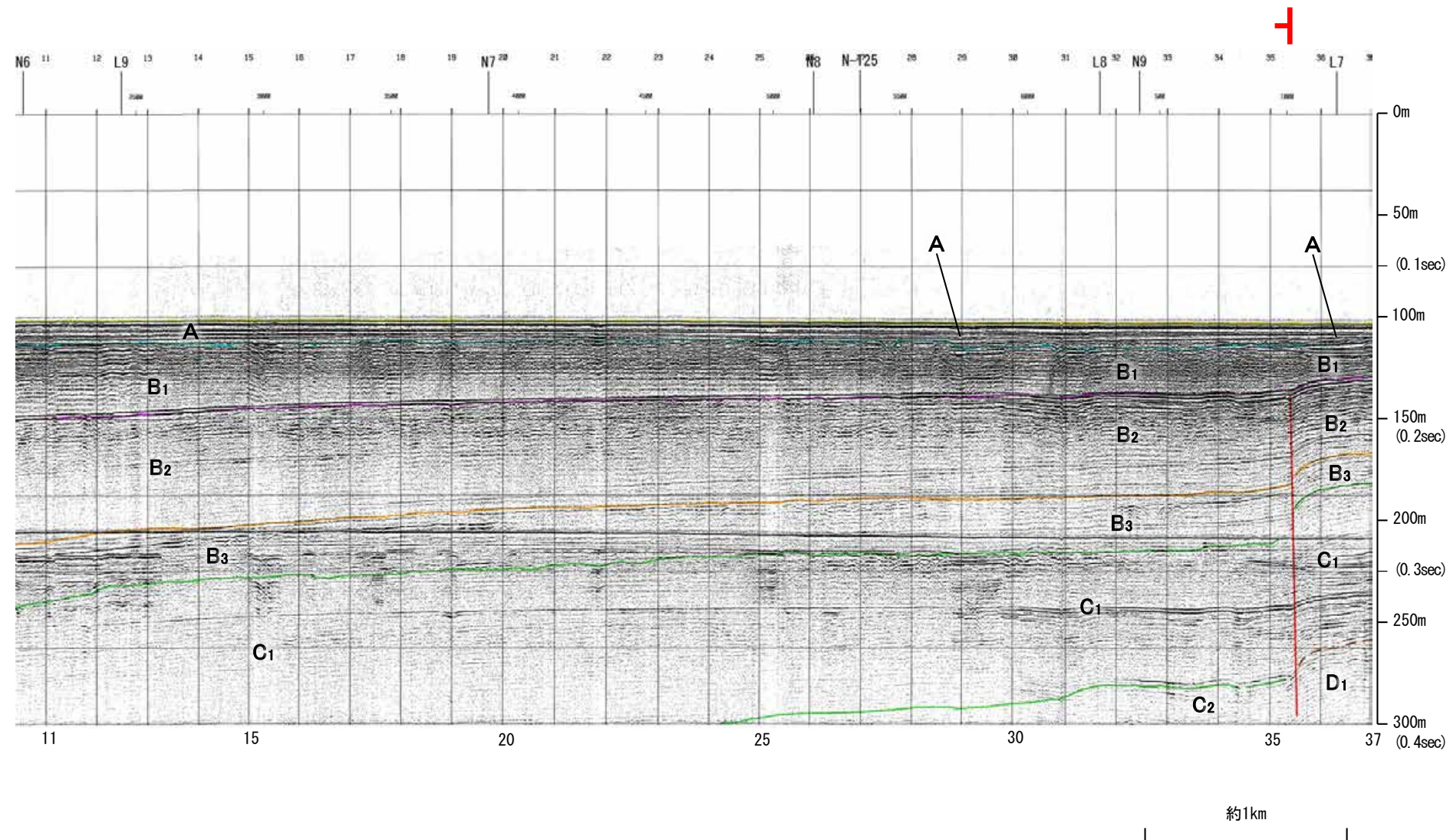


産総研ブーマー N201-2

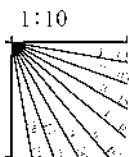
←SW

NE→

猿山岬北方沖断層




地質時代		地層名
第四紀	完新世	A層
	後期	B ₁ 層
		B ₂ 層
	更新世	Q層
	中期	B層
前期	B層	
第三紀	鮮新世	C層
		C ₂ 層
	中新世	D層
	古第三紀	D層
先第三紀	D層	

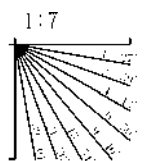


※この図面は、産業技術総合研究所の海上音波探査の記録を北陸電力が独自に解析・作成したものである

三澤(1997)ウォーターガン L8

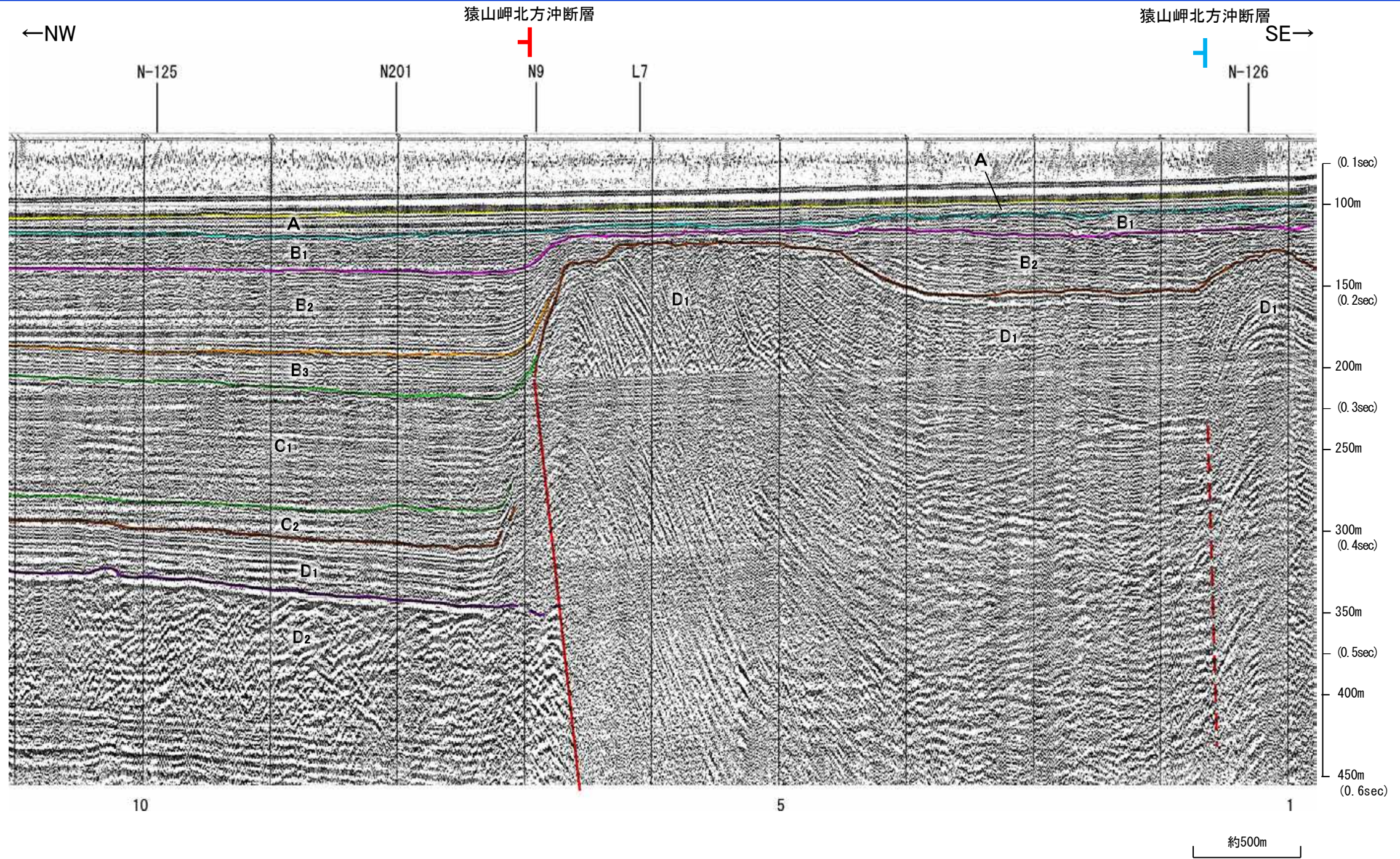


地質時代		地層名
第四紀	完新世	A層
	後期	B層
		B層
	更新世	Q層
		B層
前期	B層	
第三紀	鮮新世	C層
		C層
	中新世	D層
		D層
古第三紀	D層	
先第三紀	D層	

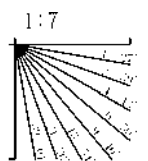


・この図面は、三澤(1997)の海上音波探査の記録を北陸電力が独自に解析・作成したものである

三澤(1997)ウォーターガン L8




地質時代		地層名	
第四紀	完新世	A層	A層
	後期	B層	B層
		B ₁ 層	B ₁ 層
	更新世	B ₂ 層	B ₂ 層
	中期	B ₃ 層	B ₃ 層
前期	C層	C層	
第三紀	鮮新世	C ₁ 層	C ₁ 層
	中新世	D層	D層
古第三紀		D ₁ 層	D ₁ 層
先第三紀		D ₂ 層	D ₂ 層



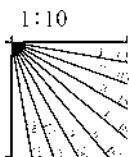
産総研ブーマー N9

←WNW

ESE→



地質時代		地層名		
第四紀	完新世	A層	A層	
	後期	B層	B層	
		Q層	B層	
	更新世	中期	B層	B層
		前期	B層	B層
第三紀	鮮新世	C層	C層	
		D層	D層	
	中新世	D層	D層	
		古第三紀	D層	D層
先第三紀	D層	D層		

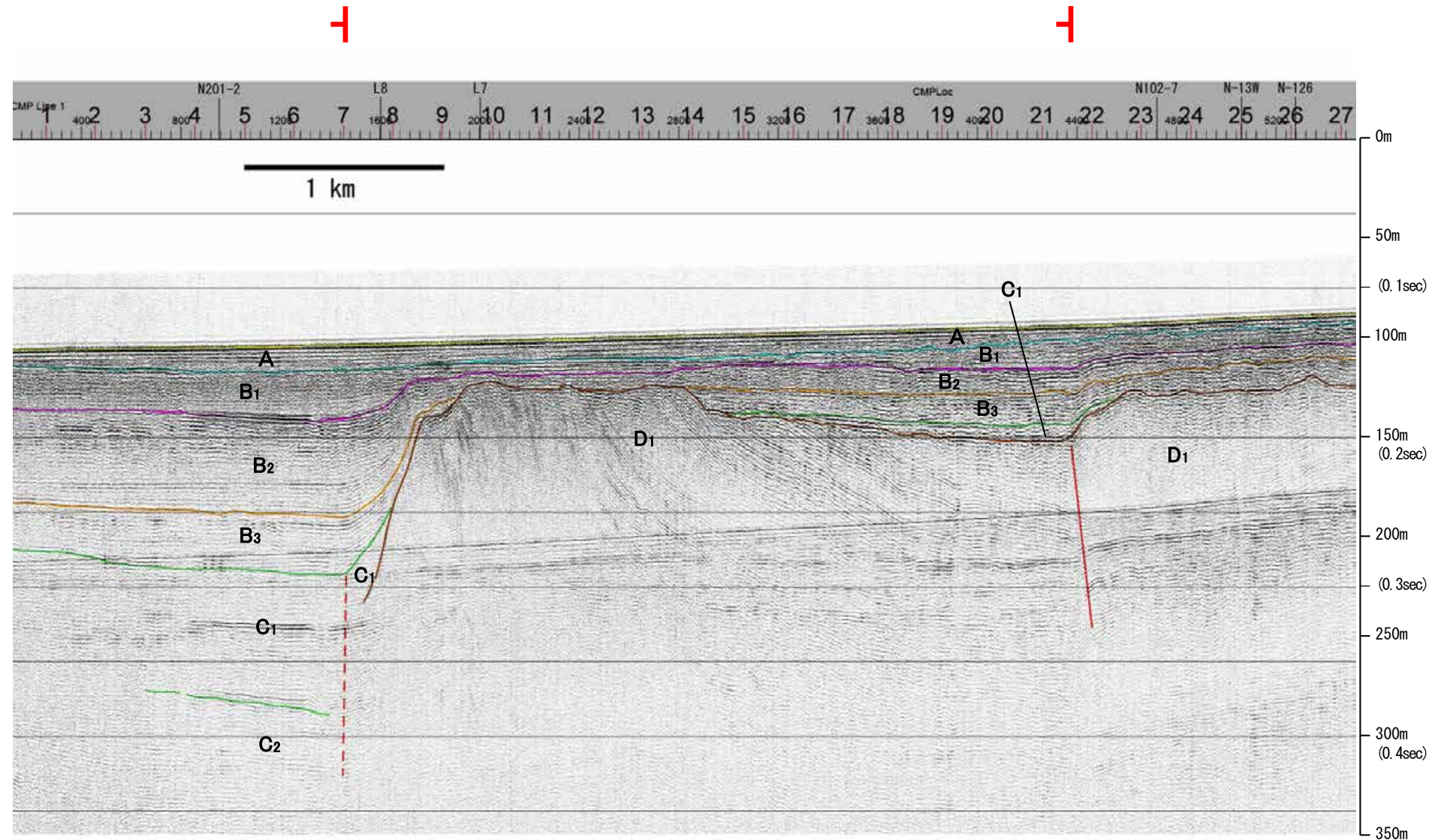


産総研ブーマー N9

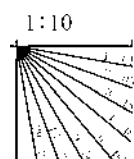
←WNW

ESE→

猿山岬北方沖断層



地質時代		地層名
第四紀	完新世	A層
	後期	B層
		B層
	中期	B層
		B層
前期	C層	
第三紀	鮮新世	C層
	中新世	D層
		D層
古第三紀	D層	
先第三紀	D層	

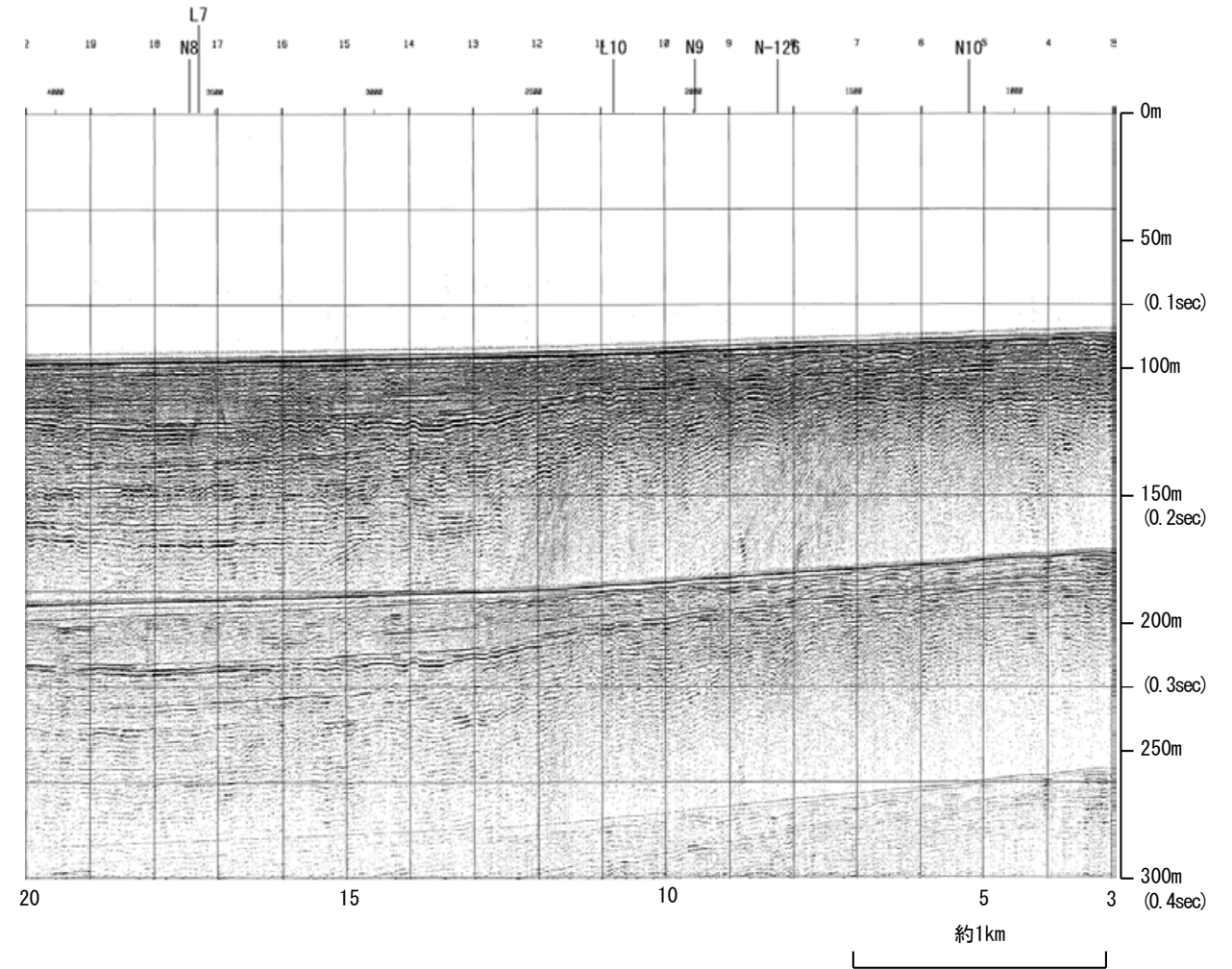


※この図面は、産業技術総合研究所の海上音波探査の記録を北陸電力が独自に解析・作成したものである

産総研ブーマー N102-7


←WSW

ENE→



地質時代		地層名	
第四紀	完新世	A層	A層
	後期	B層	B層
		Q層	B層
	中期	B層	B層
		B層	B層
前期	C層	C層	
第三紀	鮮新世	C層	C層
	中新世	D層	D層
		D層	D層
古第三紀			
先第三紀			

1:10

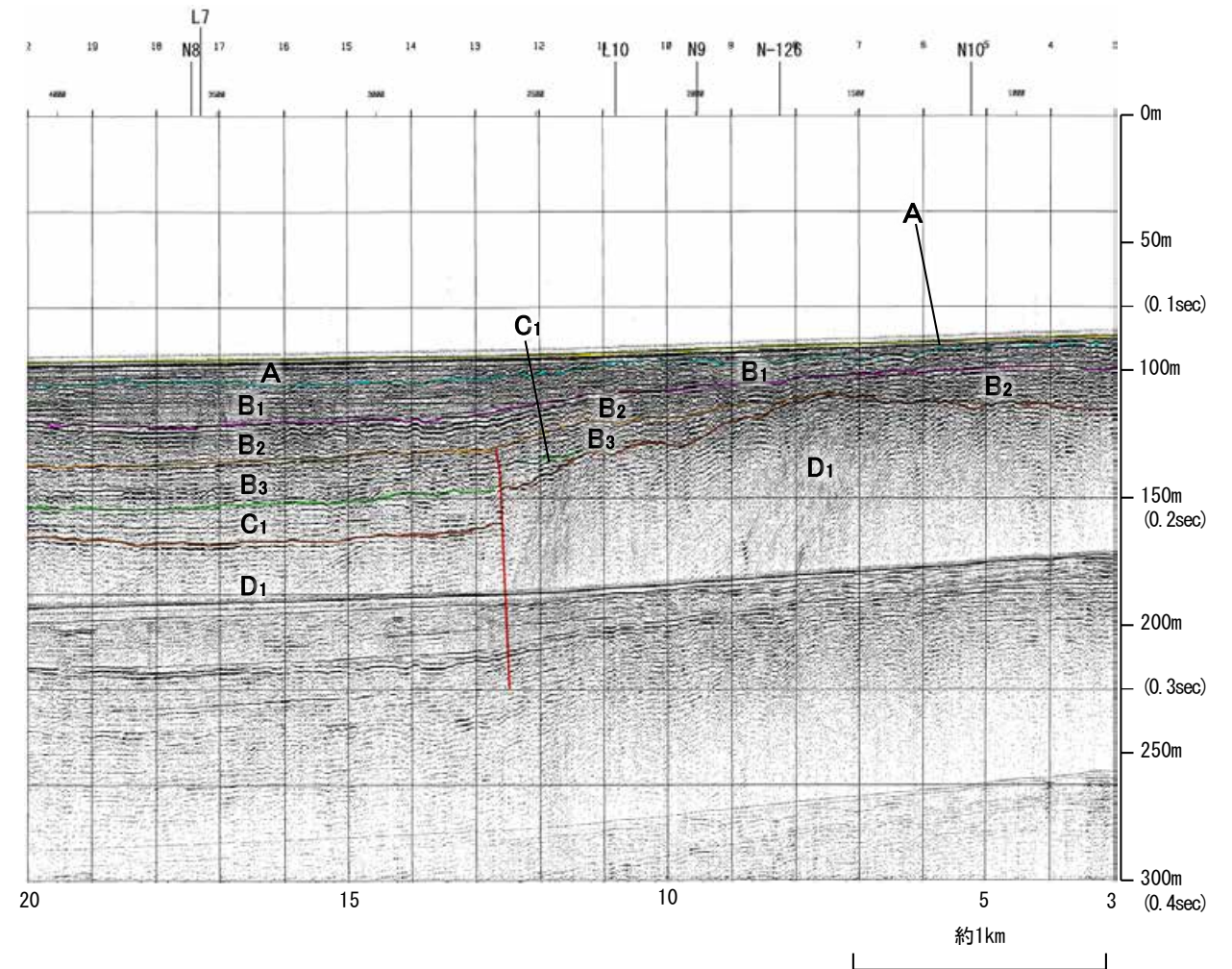


産総研ブーマー N102-7

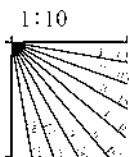
←WSW

ENE→

猿山岬北方沖断層



地質時代		地層名	
第四紀	完新世	A層	A層
	後期	B層	B層
		Q層	B層
	中期	B層	B層
	前期	B層	B層
第三紀	鮮新世	C層	C層
	中新世	D層	D層
		D層	D層
古第三紀	D層	D層	
先第三紀	D層	D層	

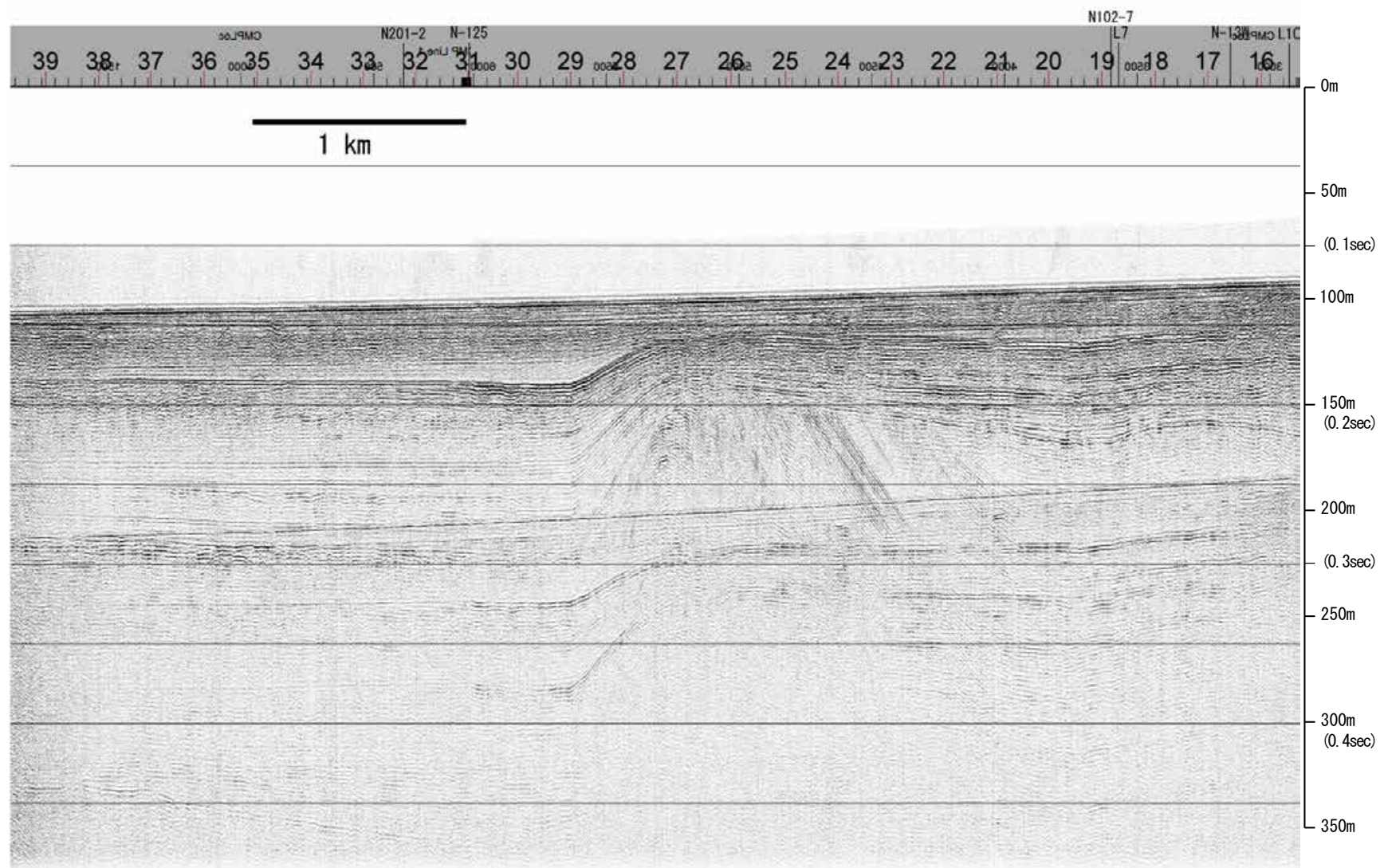


※この図面は、産業技術総合研究所の海上音波探査の記録を北陸電力が独自に解析・作成したものである

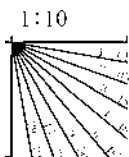
産総研ブーマー N8

←WNW

ESE→



地質時代		地層名	
第四紀	完新世		A層
	後期		B層
		Q層	B層
	中期		B層
			B層
前期		C層	
第三紀	鮮新世		C層
	中新世		D層
			D層
古第三紀		D層	
先第三紀		D層	




産総研ブーマー N8

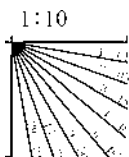
←WNW

ESE→

猿山岬北方沖断層

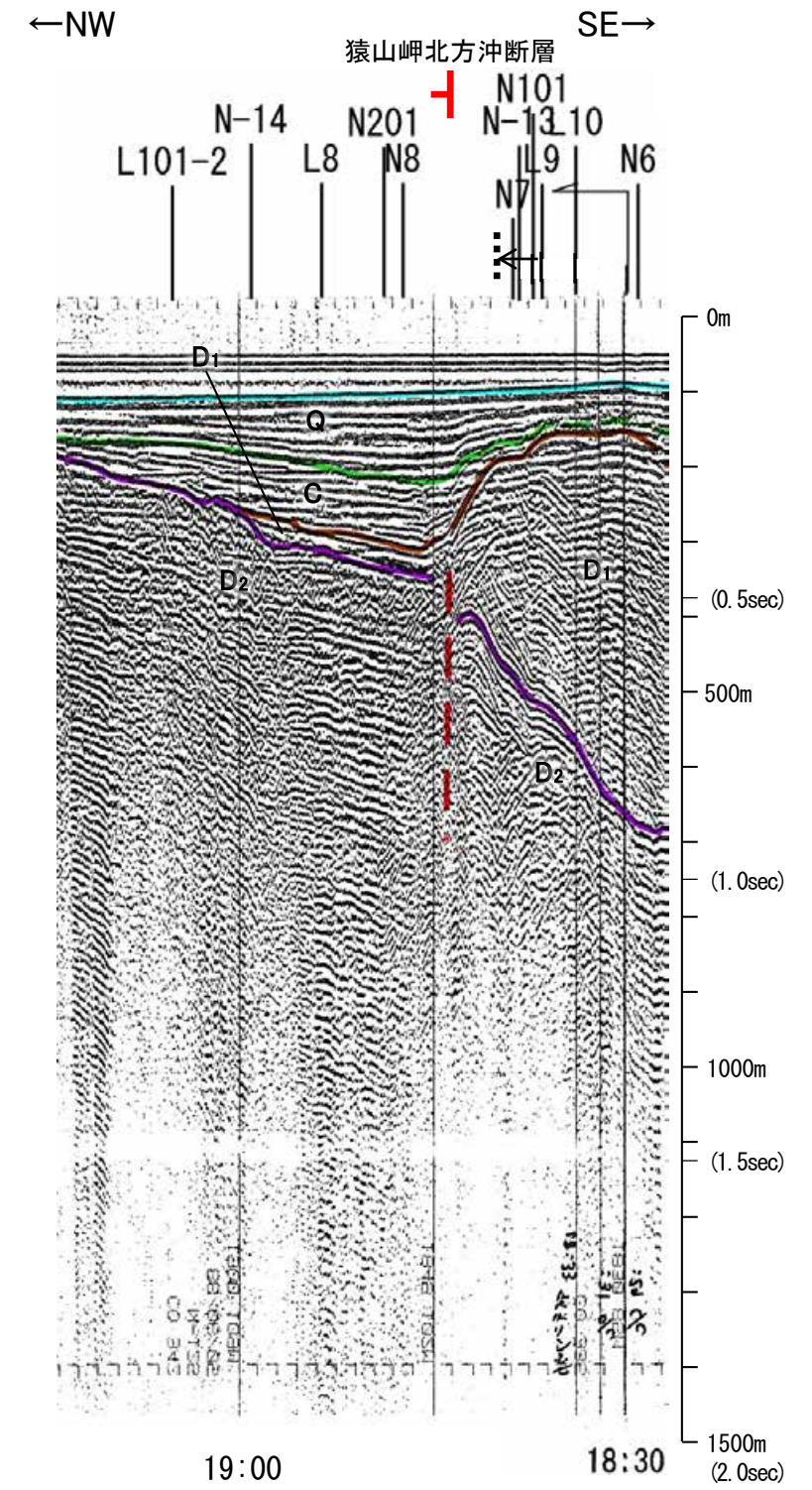
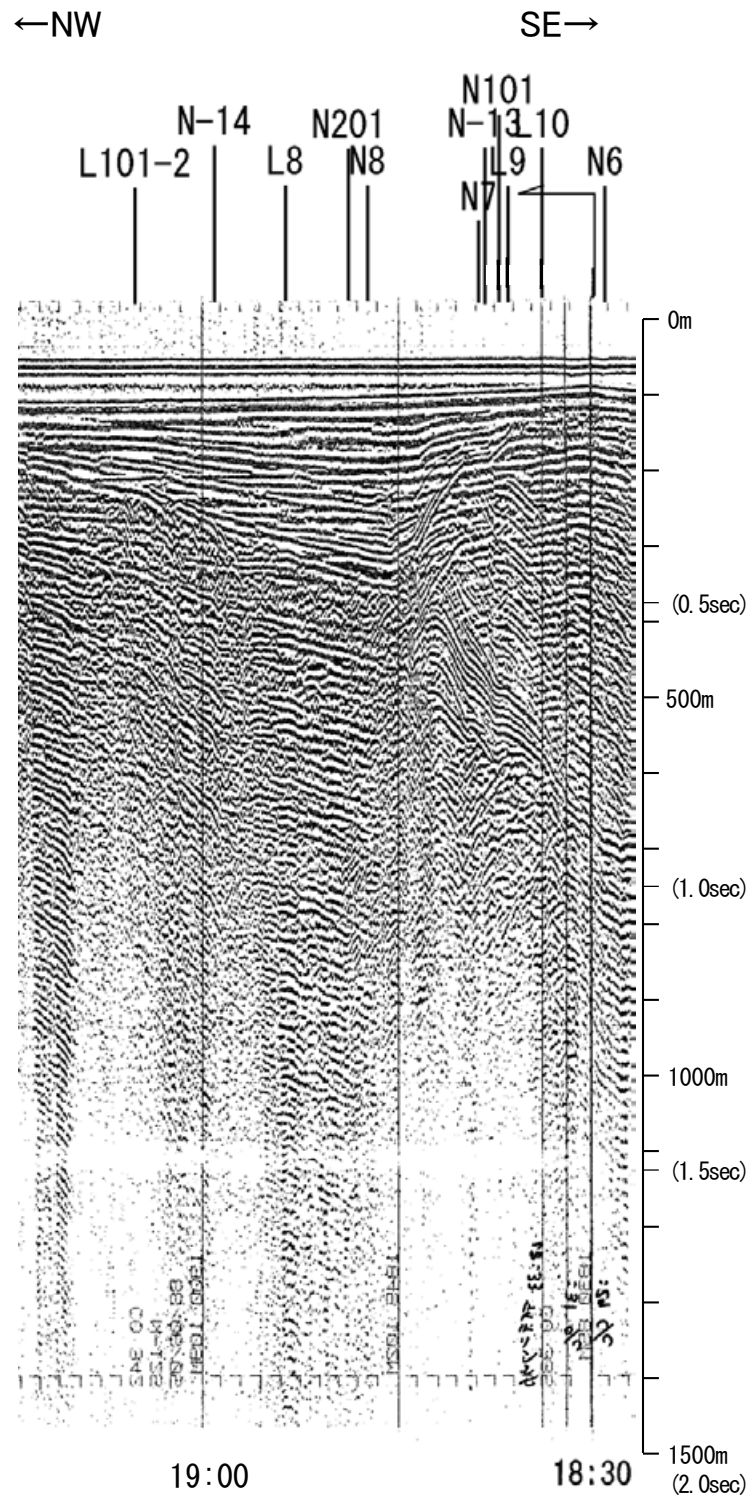


地質時代		地層名	
第四紀	完新世		A層
	後期		B層
		Q層	B ₁ 層
	更新世	中期	B層
			B層
前期	C層	C層	
第三紀	鮮新世		C ₂ 層
	中新世		D層
古第三紀			D層
先第三紀			D層

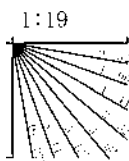


※この図面は、産業技術総合研究所の海上音波探査の記録を北陸電力が独自に解析・作成したものである

地質調査所エアガン N-125



地質時代		地層名	
第四紀	完新世	A層	A層
	後期	B層	B層
		B層	B層
	中期	B層	B層
	前期	B層	B層
第三紀	鮮新世	C層	C層
	中新世	D層	D層
	古第三紀	D層	D層
先第三紀		D層	D層

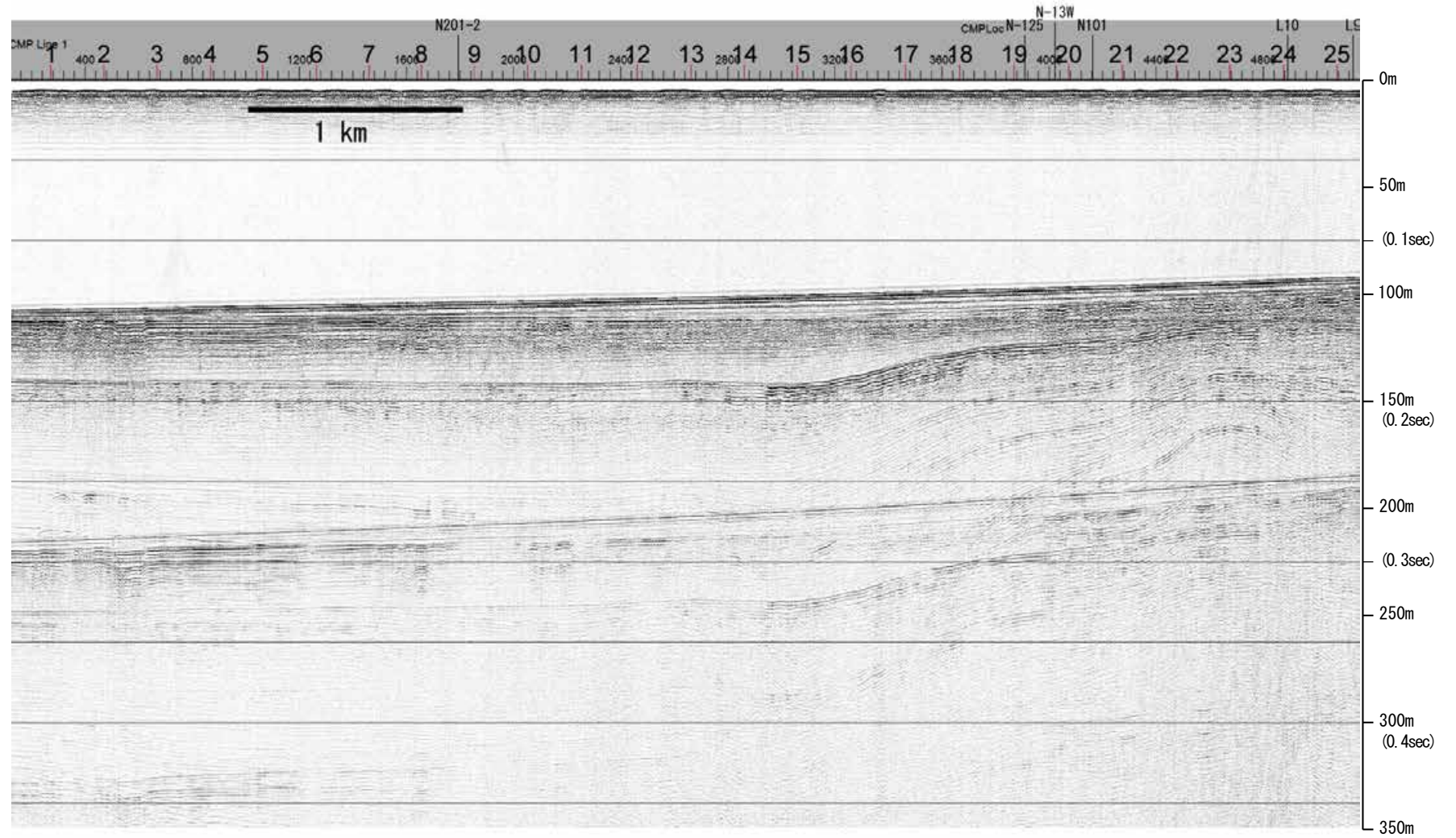


この図面は、地質調査所(現 産業技術総合研究所)の海上音波探査の記録を北陸電力が独自に解析・作成したものである

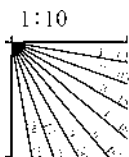
産総研ブーマー N7

←WNW

ESE→



地質時代		地層名	
第四紀	完新世	Q層	A層
	後期		B層
	更新世	中期	B層
		前期	B層
	鮮新世	C層	C層
第三紀	中新世	D層	D層
	古第三紀		D層
	先第三紀		D層

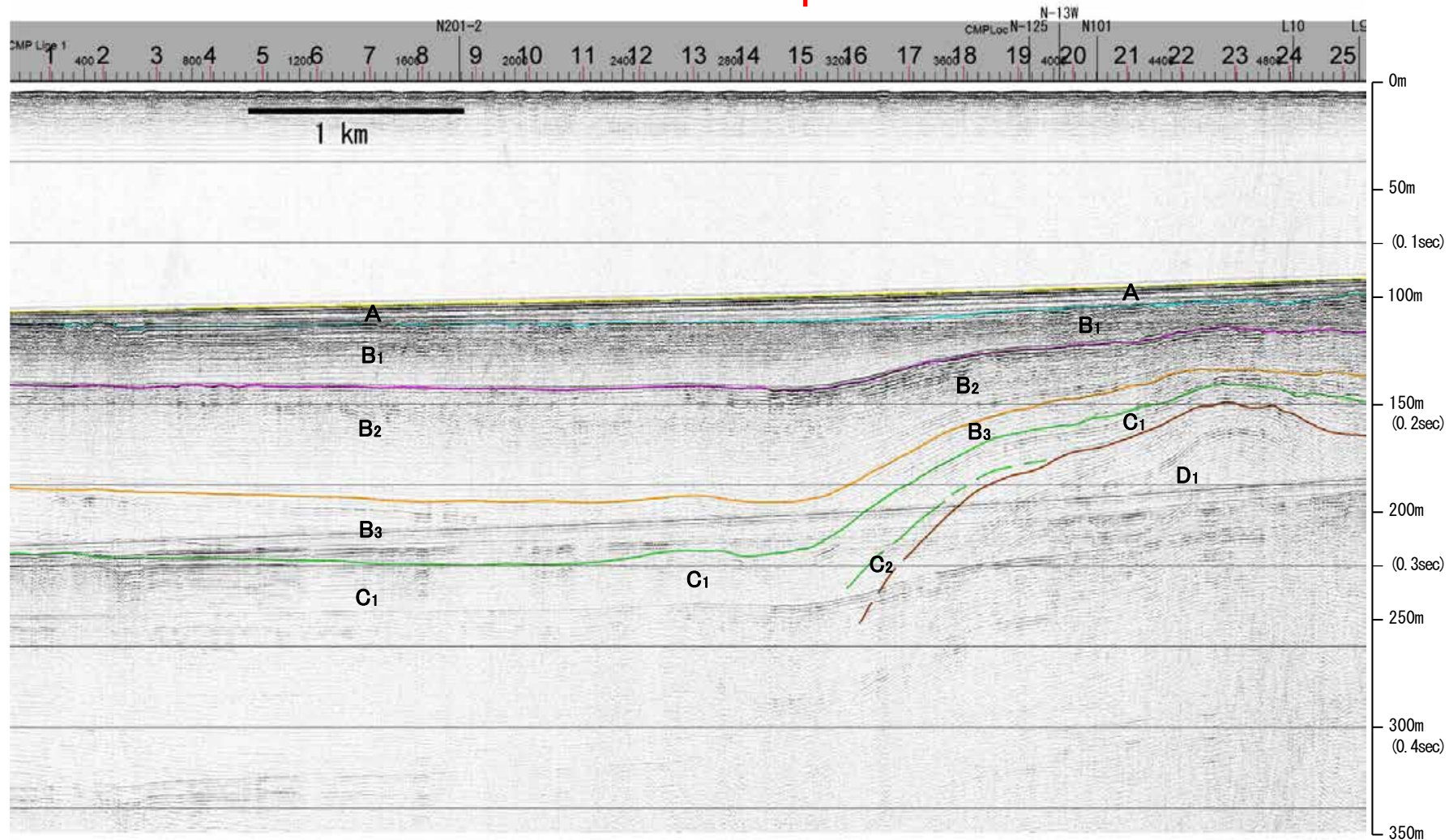


←WNW

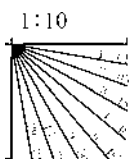
ESE→

猿山岬北方沖断層

d

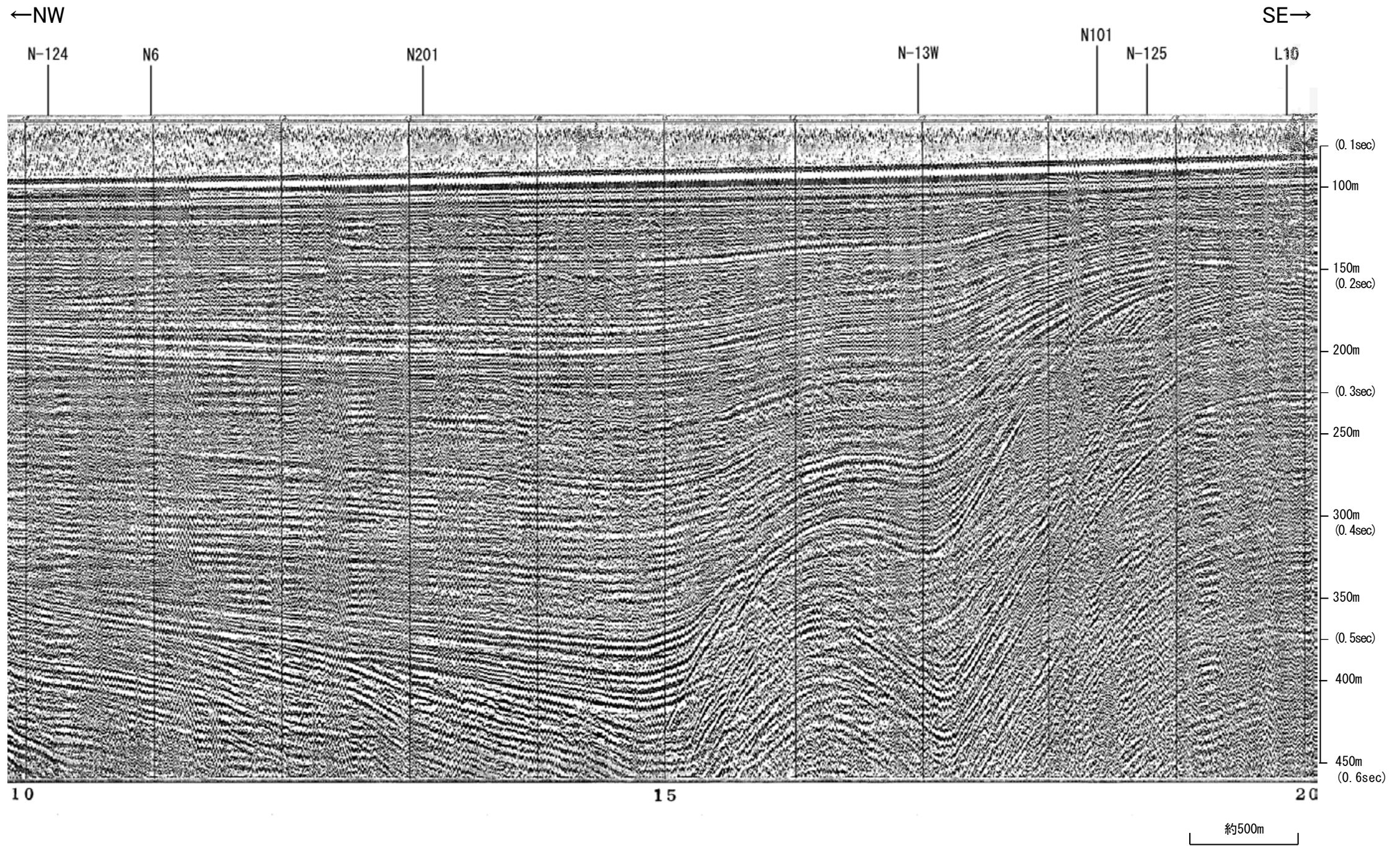


地質時代		地層名	
第四紀	完新世		A層
	後期		B層
		Q層	B ₁ 層
	中期		B層
			B層
前期		C層	
第三紀	鮮新世		C層
	中新世		D層
			D層
古第三紀		D層	
先第三紀		D層	

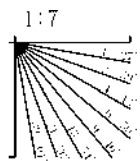


※この図面は、産業技術総合研究所の海上音波探査の記録を北陸電力が独自に解析・作成したものである

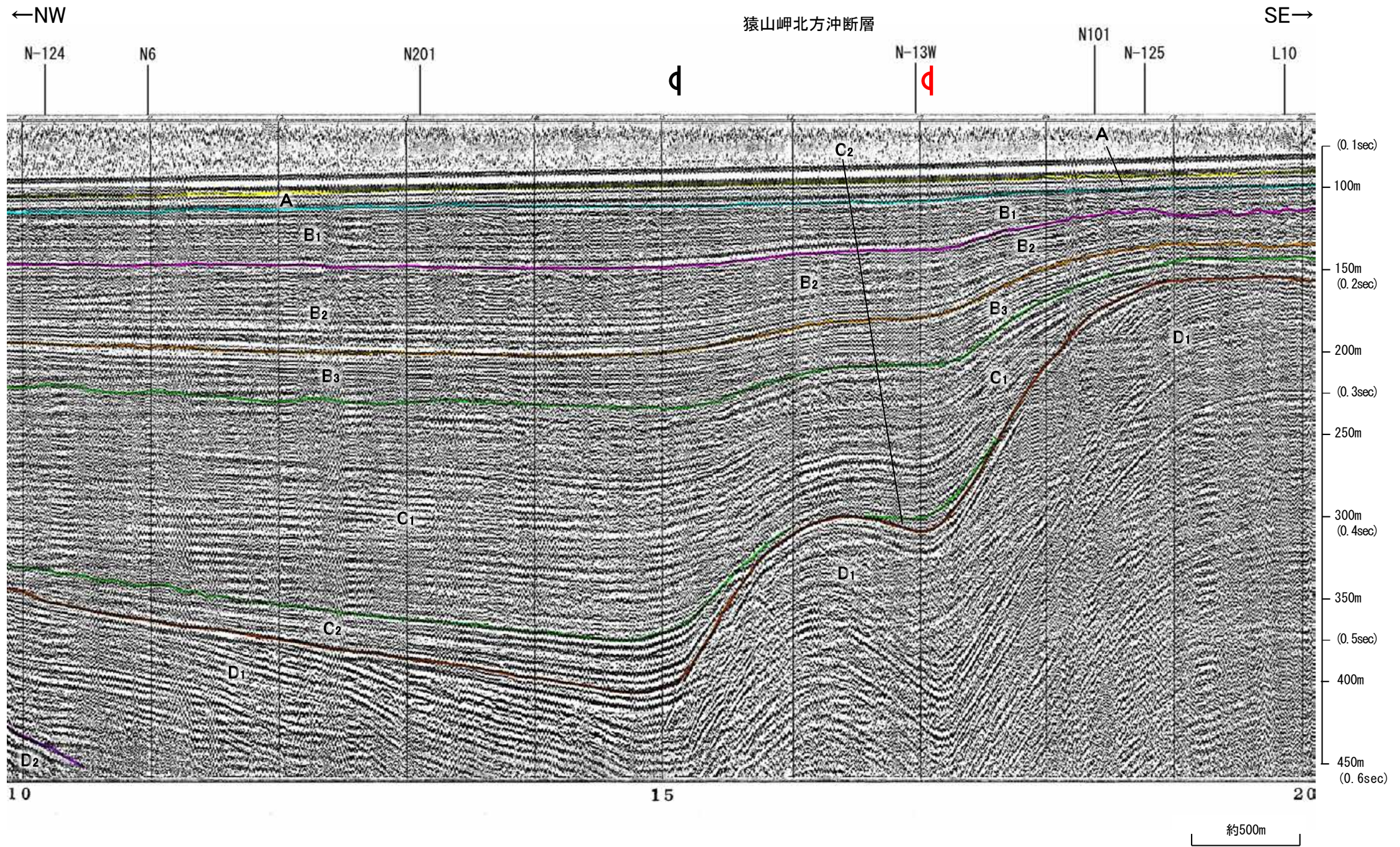
三澤(1997)ウォーターガン L9



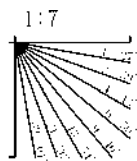
地質時代		地層名	
第四紀	完新世		A層
	後期		B層
		Q層	B層
	中期		B層
			B層
前期		C層	
第三紀	鮮新世		C層
	中新世		D層
			D層
古第三紀		D層	
先第三紀		D層	



三澤(1997)ウォーターガン L9



地質時代		地層名
第四紀	完新世	A層
	後期	B ₁ 層
		B ₂ 層
	更新世	B ₃ 層
		B ₄ 層
前期	C層	
第三紀	鮮新世	C ₁ 層
	中新世	D ₁ 層
		D ₂ 層
古第三紀	D層	
先第三紀	D層	



・この図面は、三澤(1997)の海上音波探査の記録を北陸電力が独自に解析・作成したものである