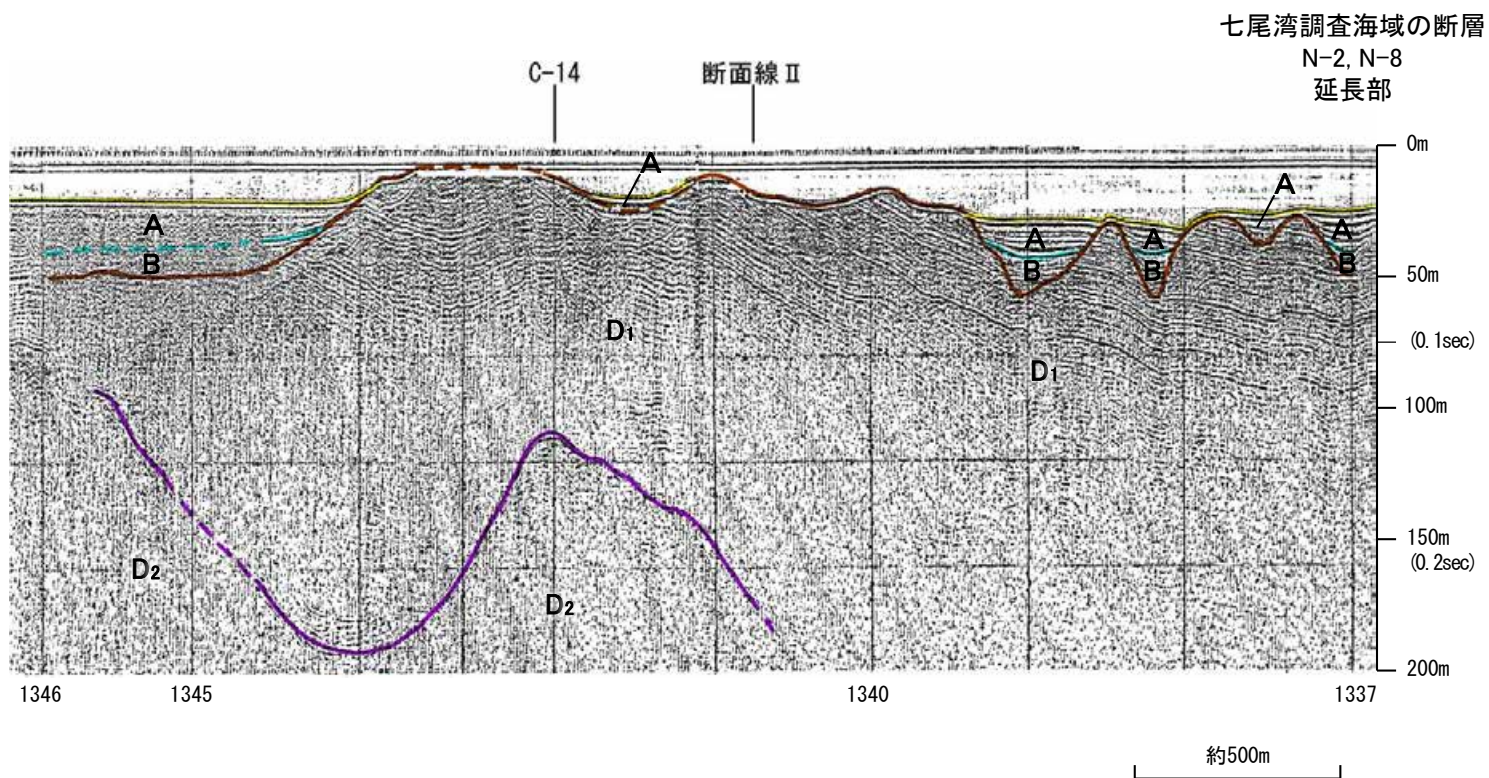
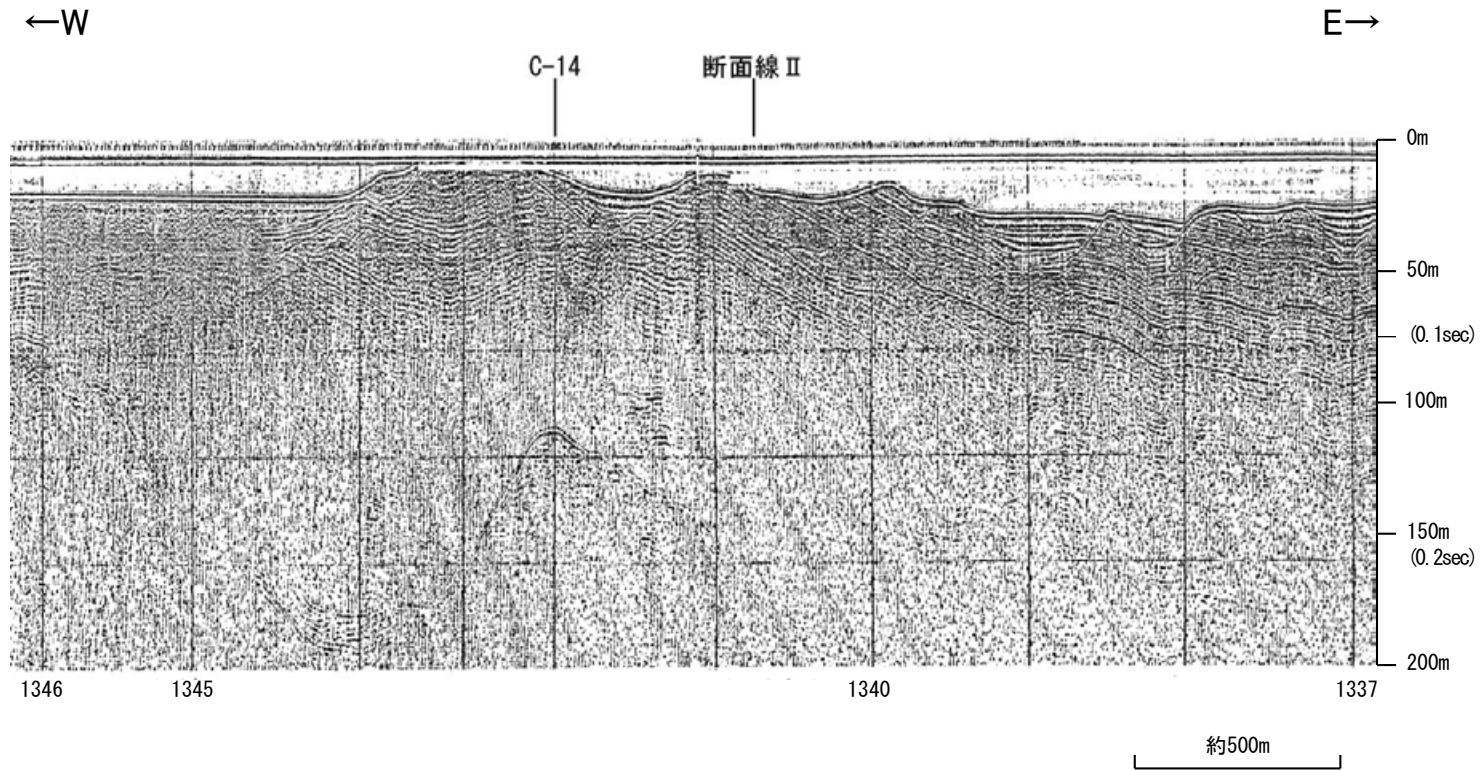
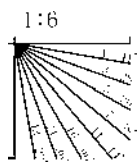



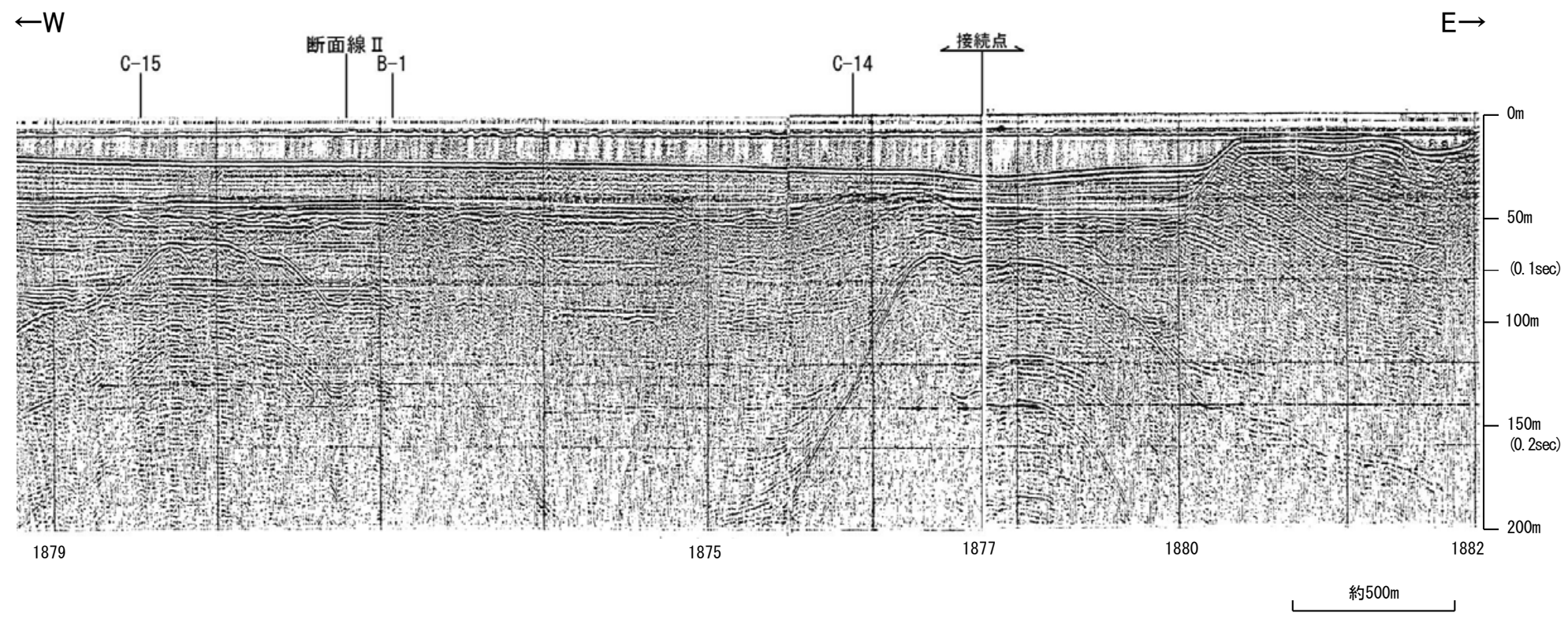
海上保安庁スパーカー L-15



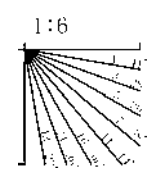
地質時代		地層名	
第四紀	完新世	A層	
	更新世	後期	B層
		中期	
		前期	
新第三紀	鮮新世	D層	
中新世			
古第三紀		D層	
先第三紀			



海上保安庁スパーカー L-14

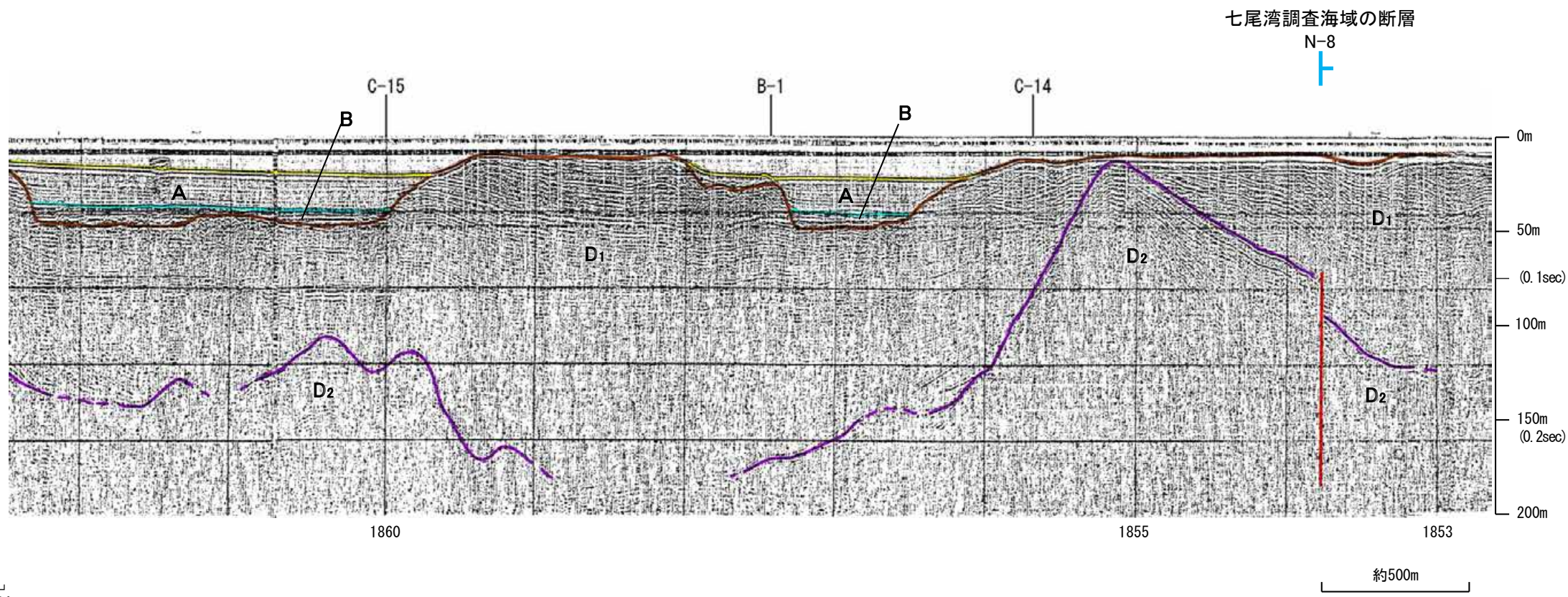
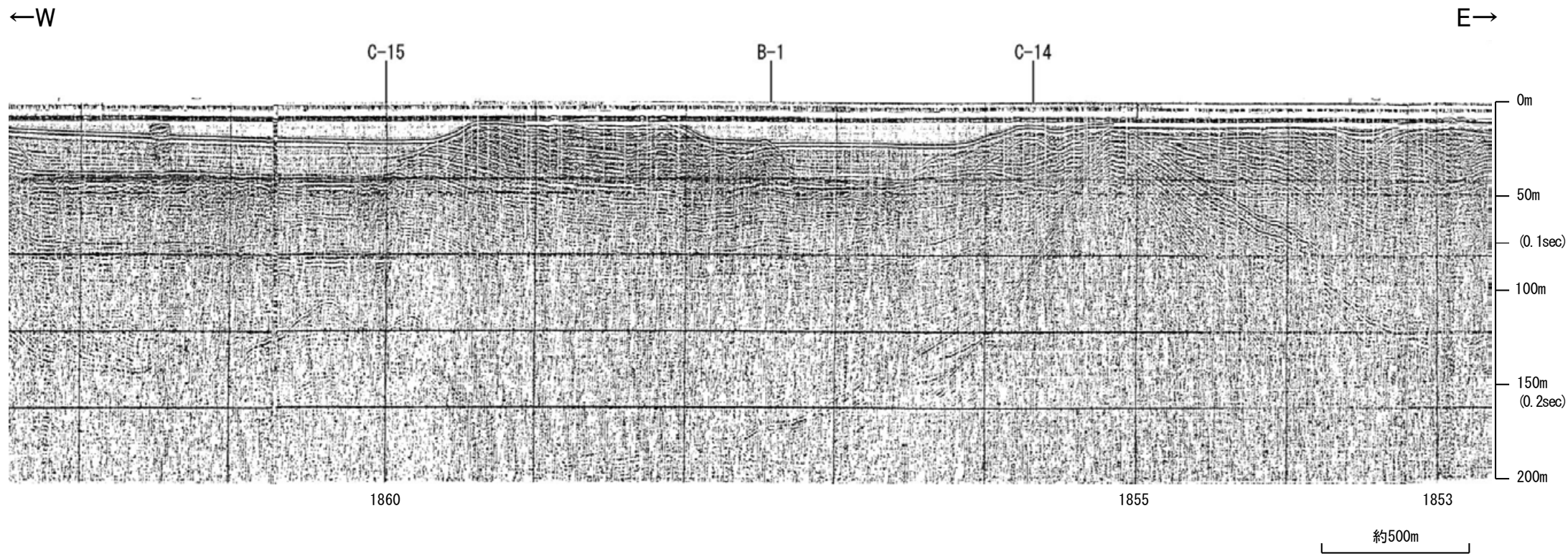


地質時代		地層名	
第四紀	完新世	A層	
	更新世	後期	B層
		中期	C層
		前期	D層
新第三紀	鮮新世	D層	
	中新世	D層	
古第三紀		D層	
先第三紀		D層	

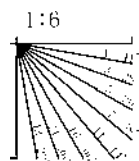


この図面は、海上保安庁水路部(現、海洋情報部)の海上音波探査の記録を北陸電力が独自に解析・作成したものである

海上保安庁スパーカー L-13

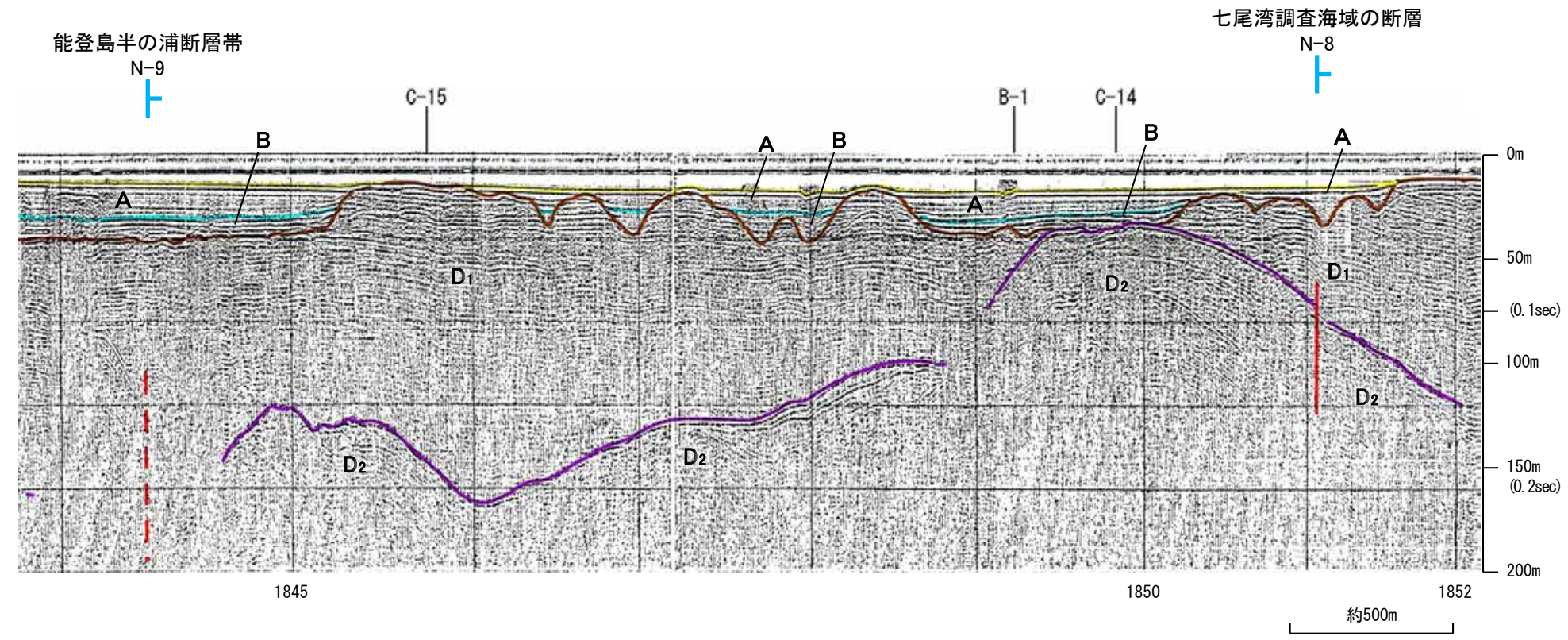
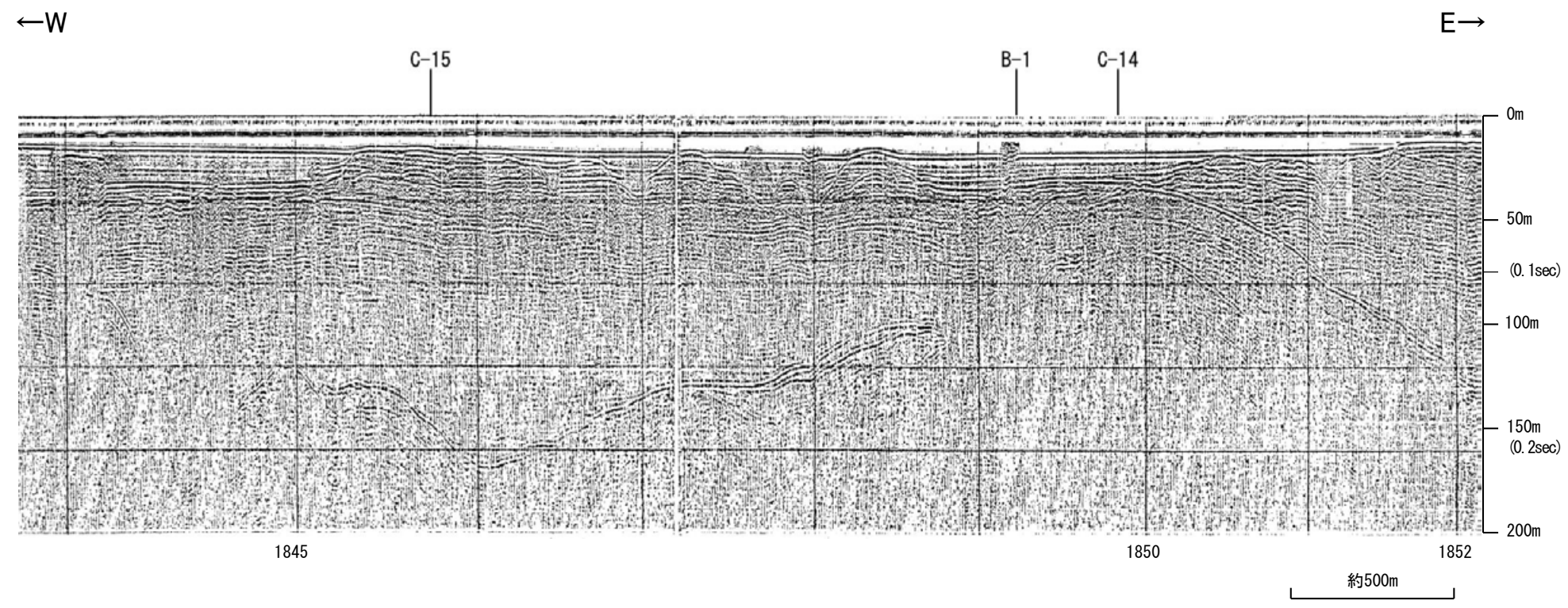


地質時代		地層名	
第四紀	完新世	A層	
	更新世	後期	B層
		中期	C層
		前期	D層
新第三紀	鮮新世	D層	
	中新世	D層	
古第三紀		D層	
先第三紀		D層	

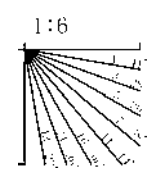


・この図面は、海上保安庁水路部(現、海洋情報部)の海上音波探査の記録を北陸電力が独自に解析・作成したものである

海上保安庁スパーカー L-12

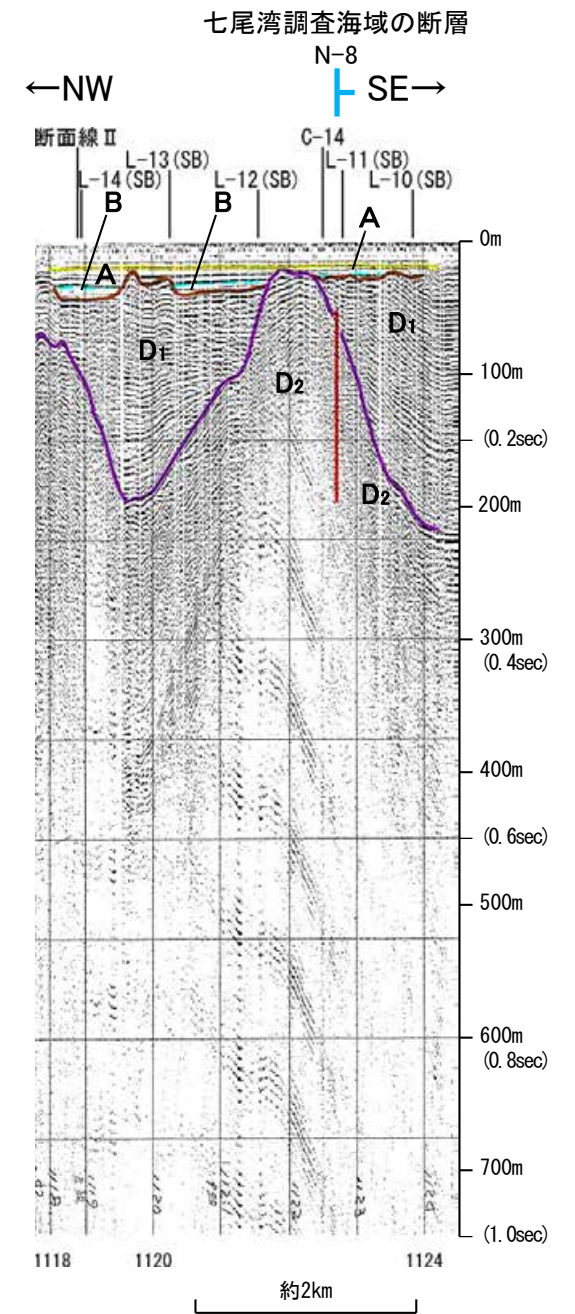
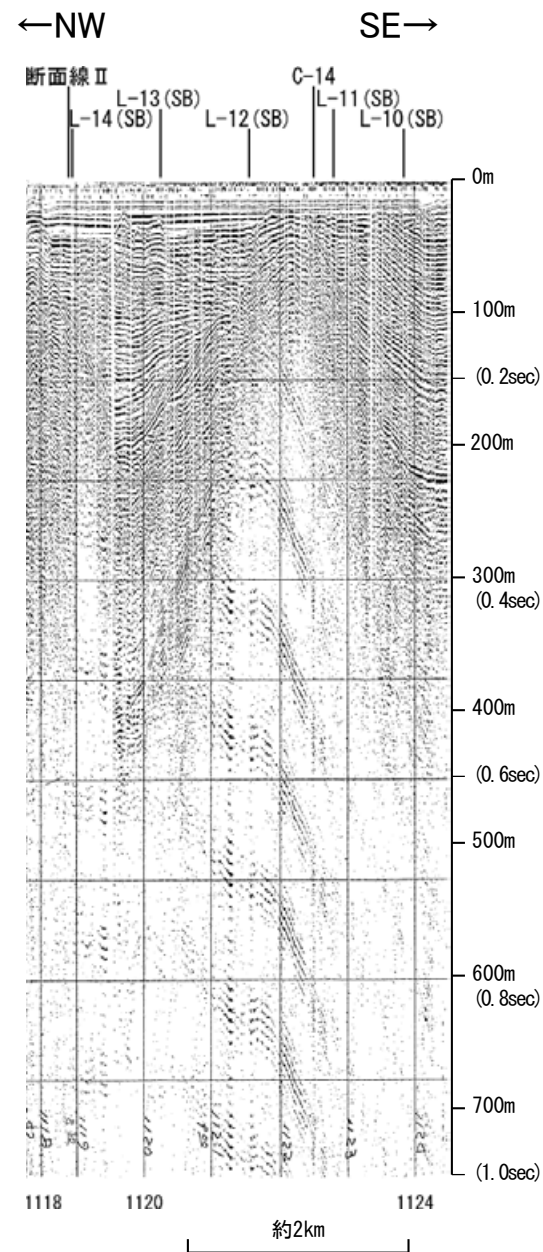


地質時代		地層名
第四紀	完新世	A 層
	後期	B 層
	中期	C 層
	前期	D 層
新第三紀	鮮新世	D ₁ 層
	中新世	D ₂ 層
古第三紀		D ₁ 層
先第三紀		D ₂ 層

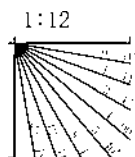


・この図面は、海上保安庁水路部(現、海洋情報部)の海上音波探査の記録を北陸電力が独自に解析・作成したものである

海上保安庁スパーカー B-1




地質時代		地層名	
第四紀	完新世	A層	
	更新世	後期	B層
		中期	
		前期	
第三紀	鮮新世	D層	
	中新世		
	古第三紀	D層	
先第三紀		D層	



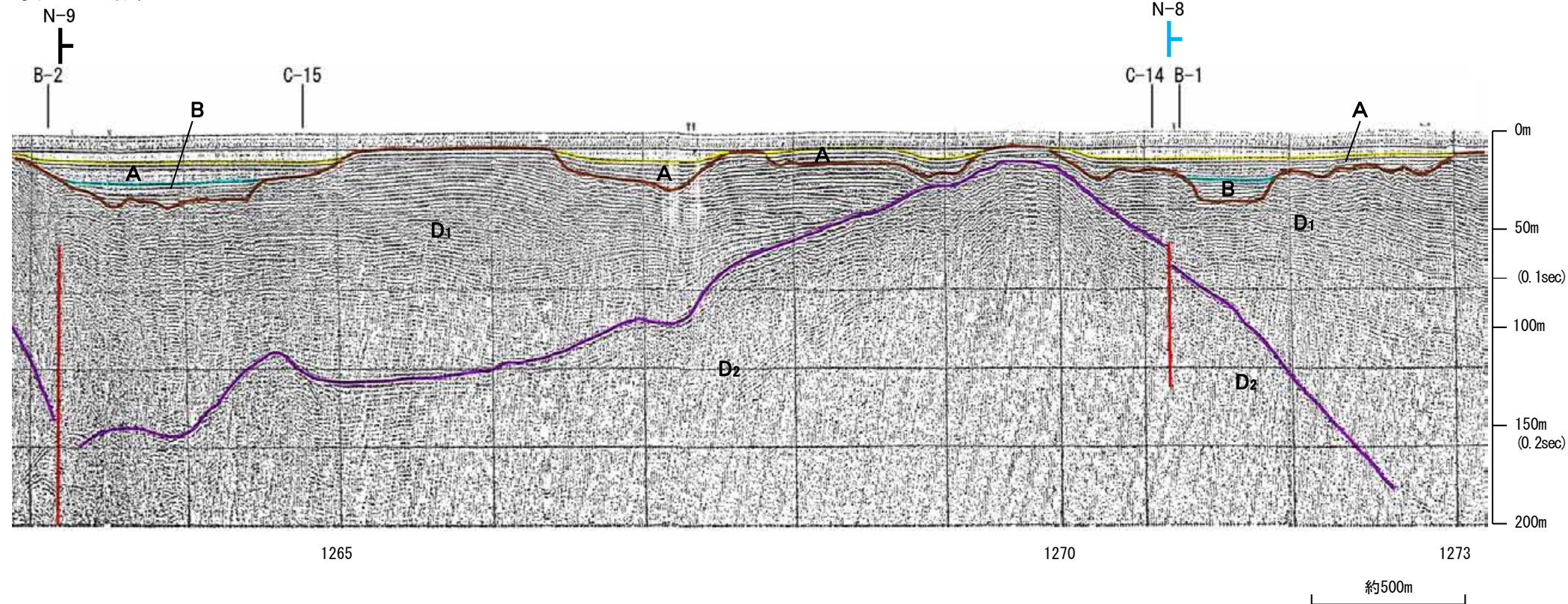
・この図面は、海上保安庁水路部(現、海洋情報部)の海上音波探査の記録を北陸電力が独自に解析・作成したものである

海上保安庁スパーカー L-11

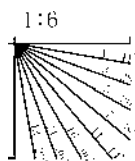


能登島半の浦断層帯

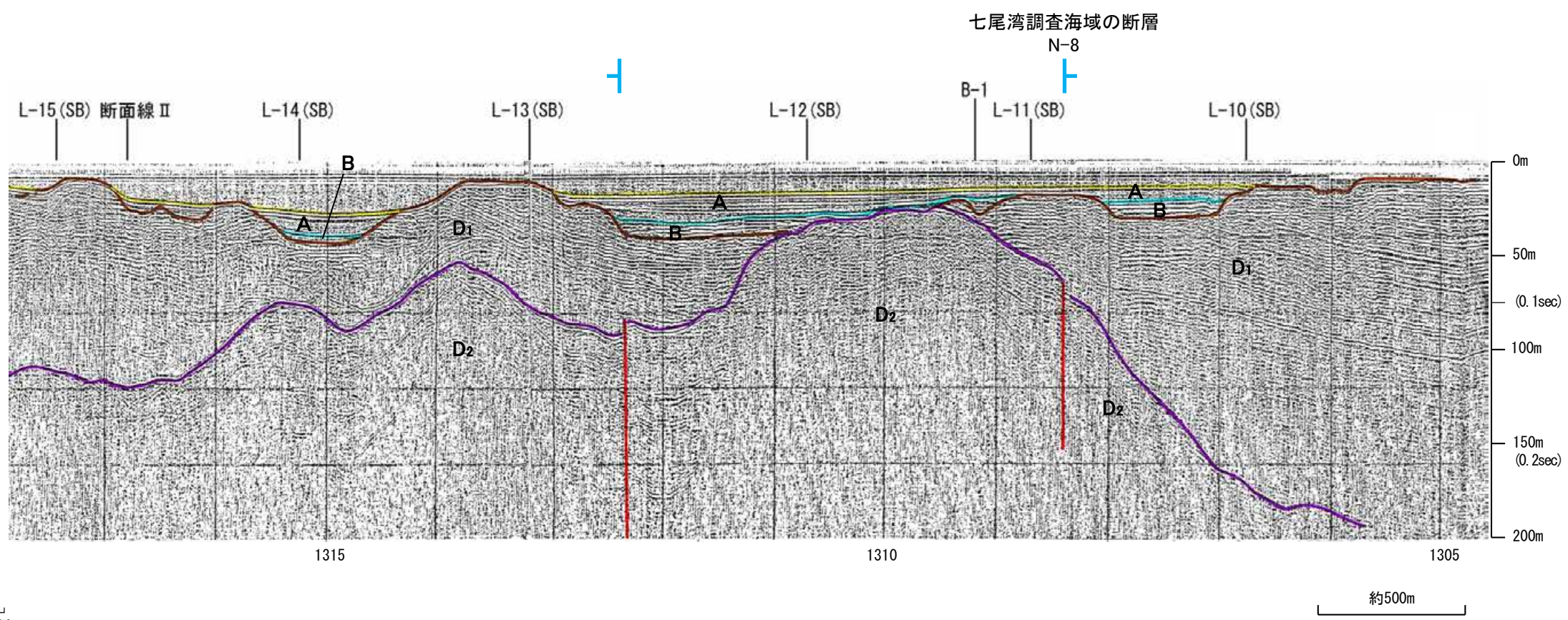
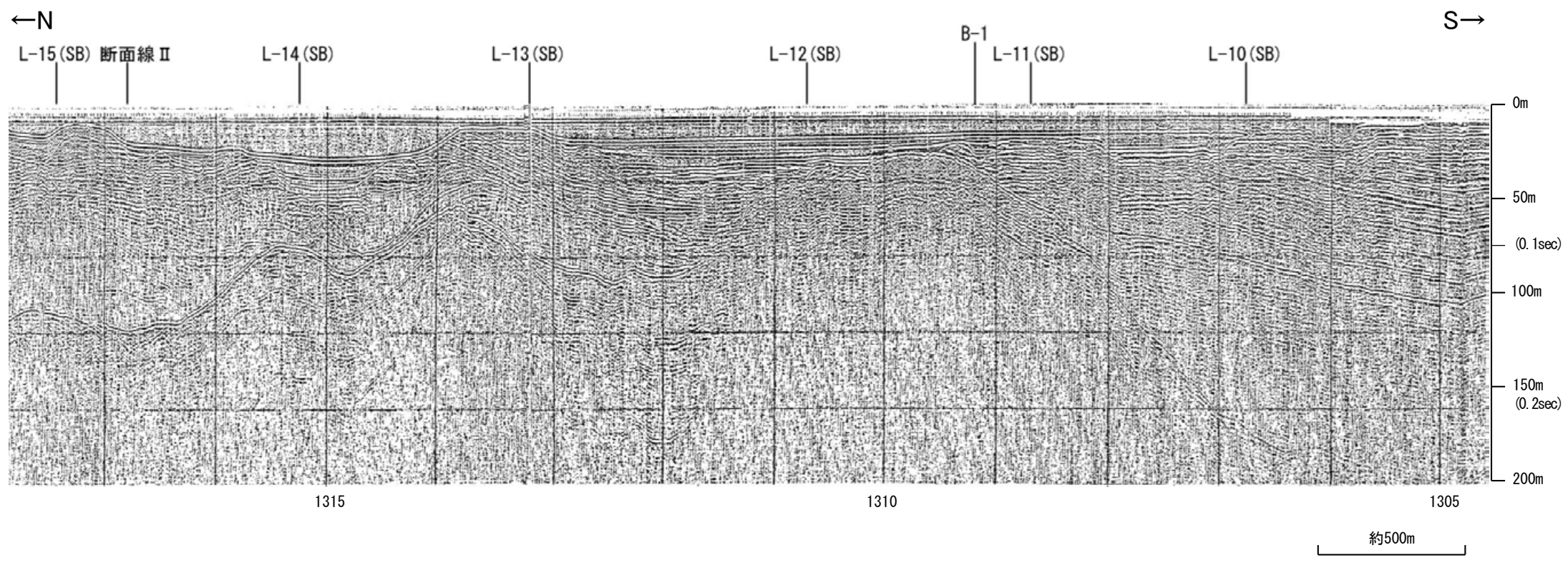
七尾湾調査海域の断層



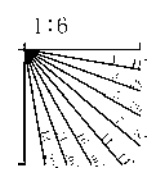
地質時代		地層名
第四紀	完新世	A層
	後期	B層
	中期	C層
	前期	D層
新第三紀	鮮新世	D ₁ 層
	中新世	D ₂ 層
古第三紀		D層
先第三紀		D層



海上保安庁スパーカー C-14

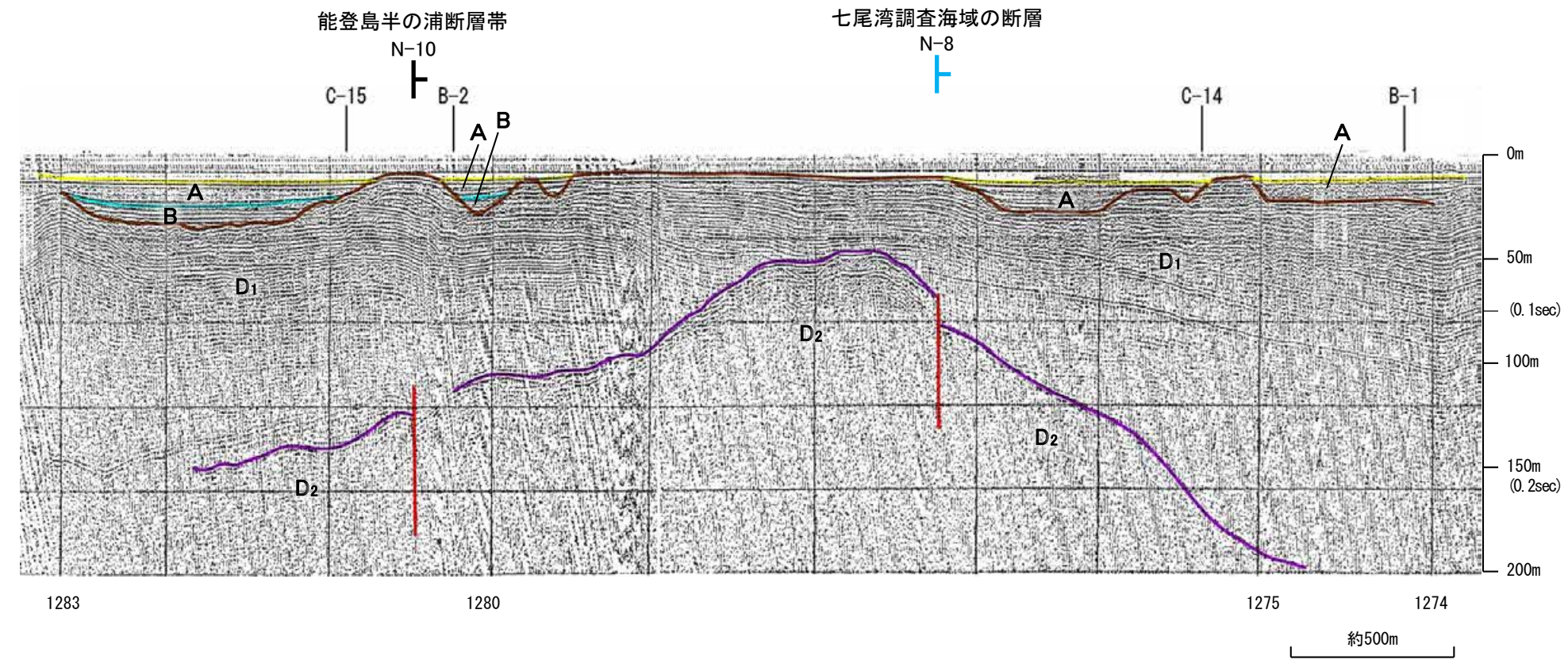



地質時代		地層名	
第四紀	完新世	A層	
	更新世	後期	B層
		中期	C層
		前期	D層
新第三紀	鮮新世	D層	
	中新世	D層	
古第三紀		D層	
先第三紀		D層	

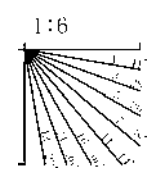


・この図面は、海上保安庁水路部(現、海洋情報部)の海上音波探査の記録を北陸電力が独自に解析・作成したものである

海上保安庁スパーカー L-10

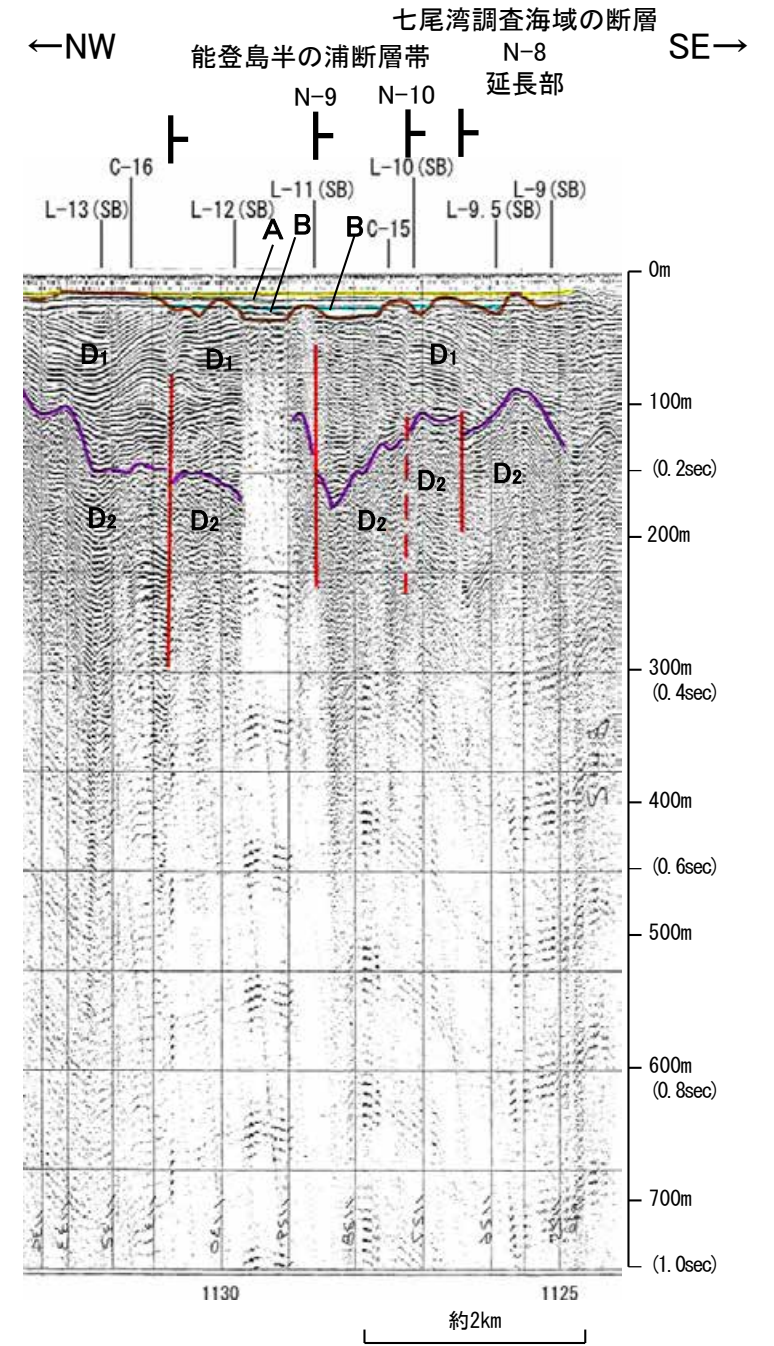
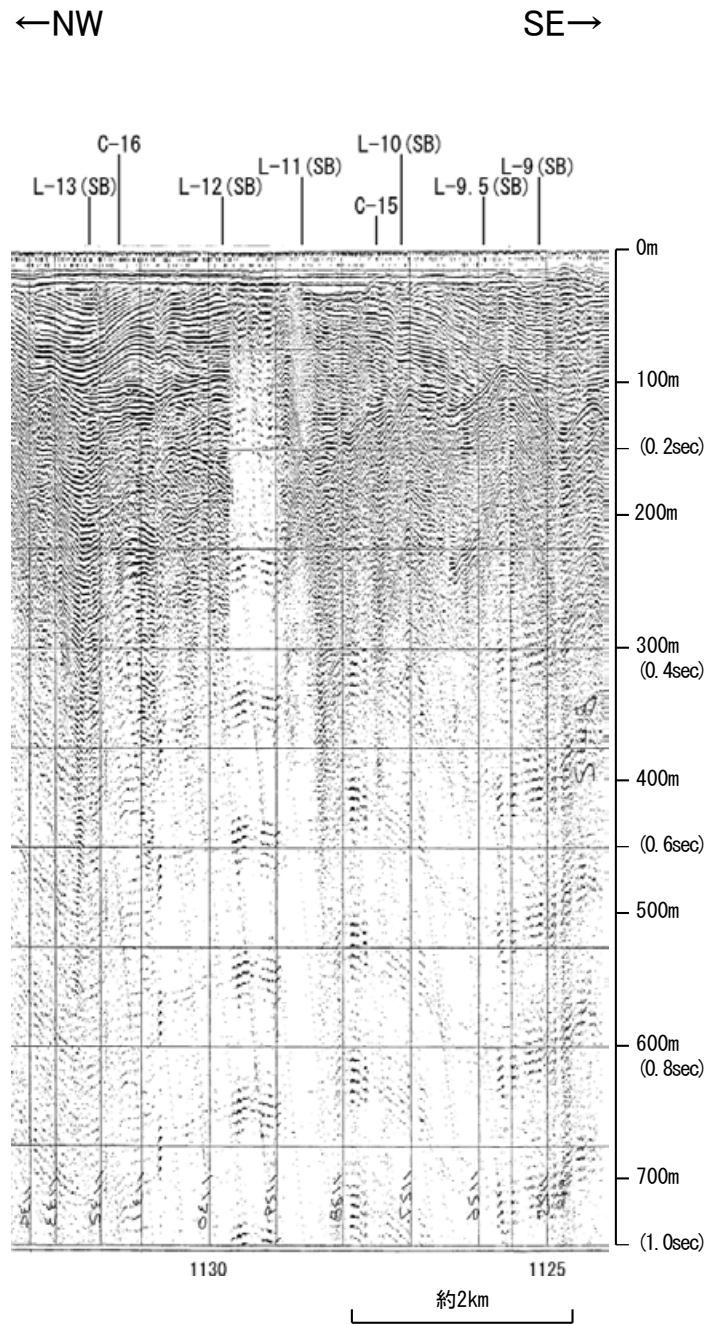


地質時代		地層名
第四紀	完新世	A層
	後期	B層
	中期	
	前期	C層
新第三紀	鮮新世	D ₁ 層
	中新世	D ₂ 層
古第三紀		D層
先第三紀		

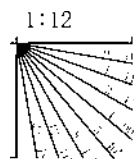


・この図面は、海上保安庁水路部(現、海洋情報部)の海上音波探査の記録を北陸電力が独自に解析・作成したものである

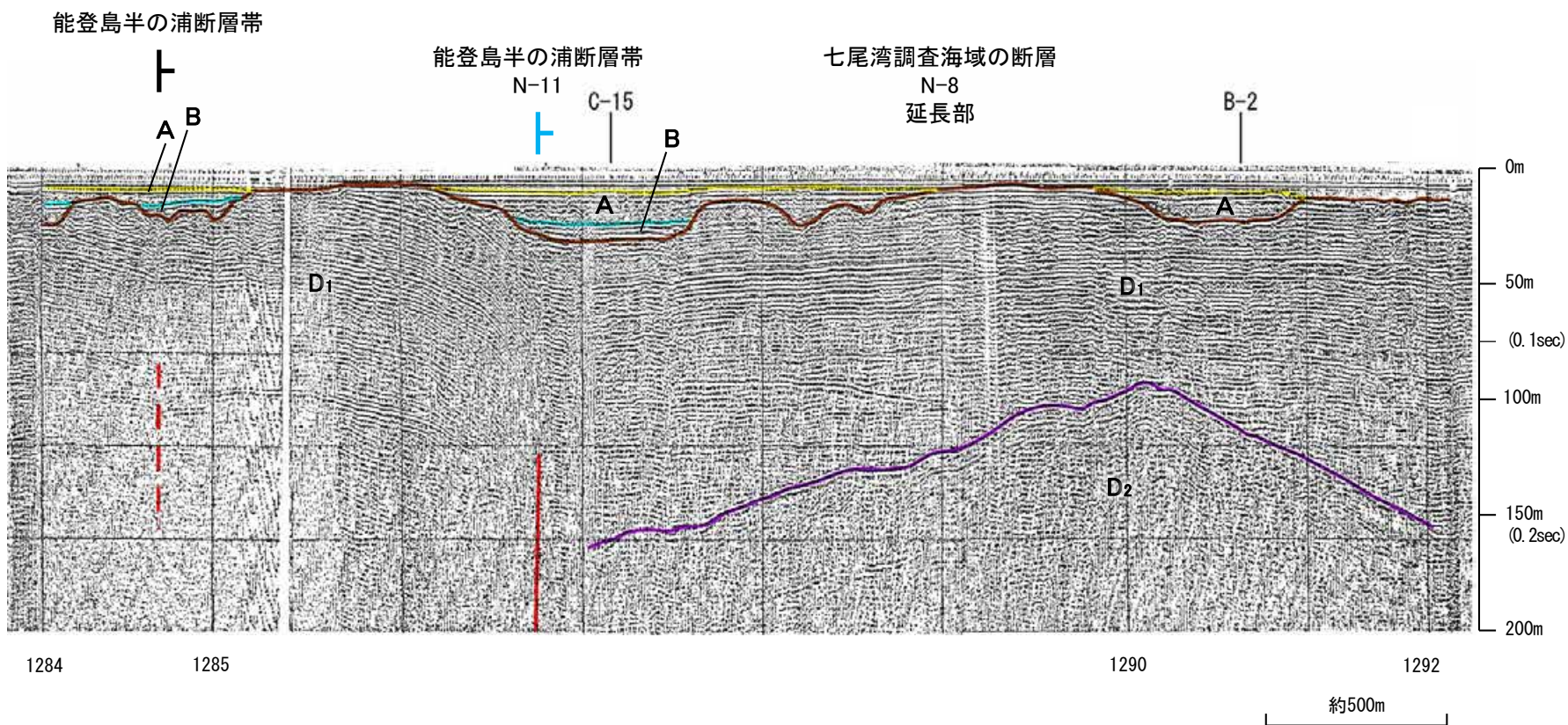
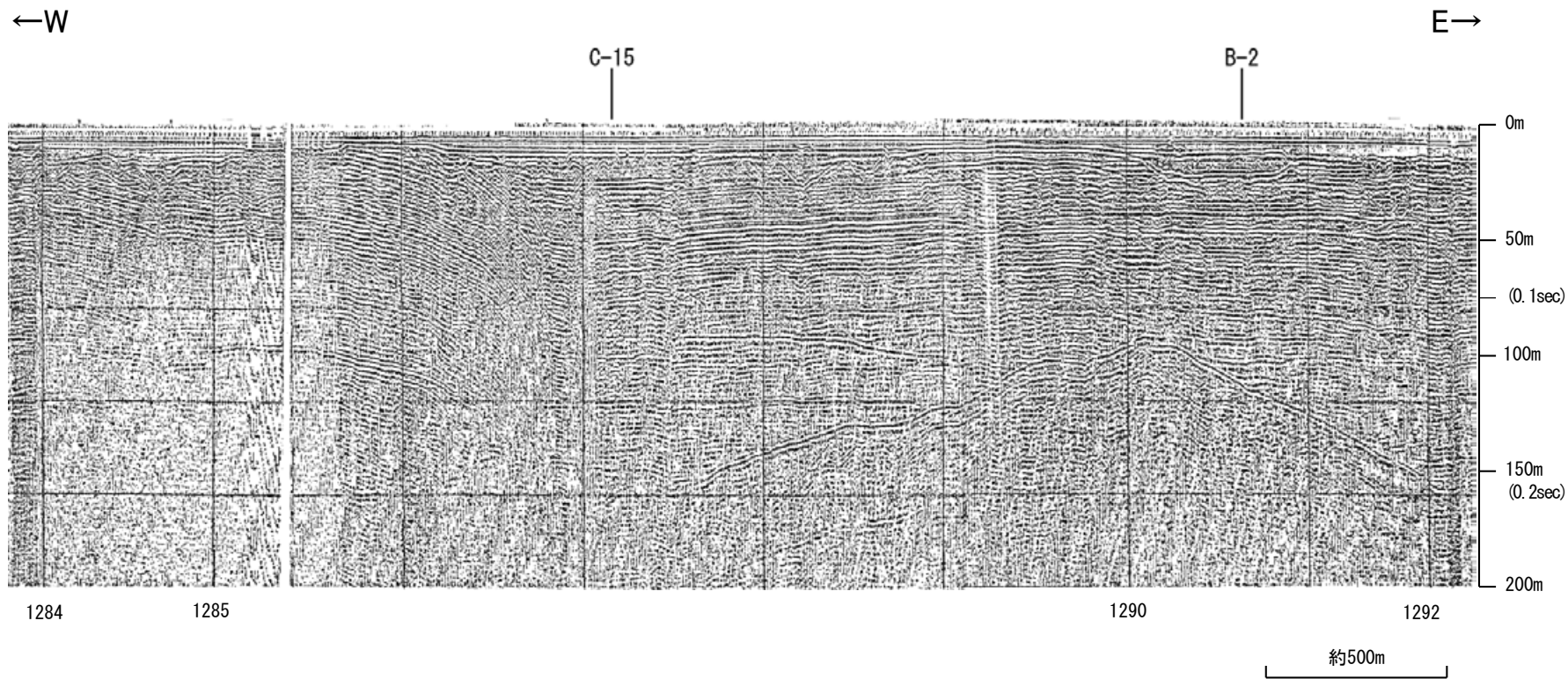
海上保安庁スパーカー B-2



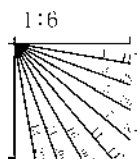
地質時代		地層名	
第四紀	完新世	A層	
	更新世	後期	B層
		中期	
		前期	
新第三紀	鮮新世	D ₁ 層	
	中新世	D層	
	古第三紀		
先第三紀		D ₂ 層	



海上保安庁スパーカー L-9

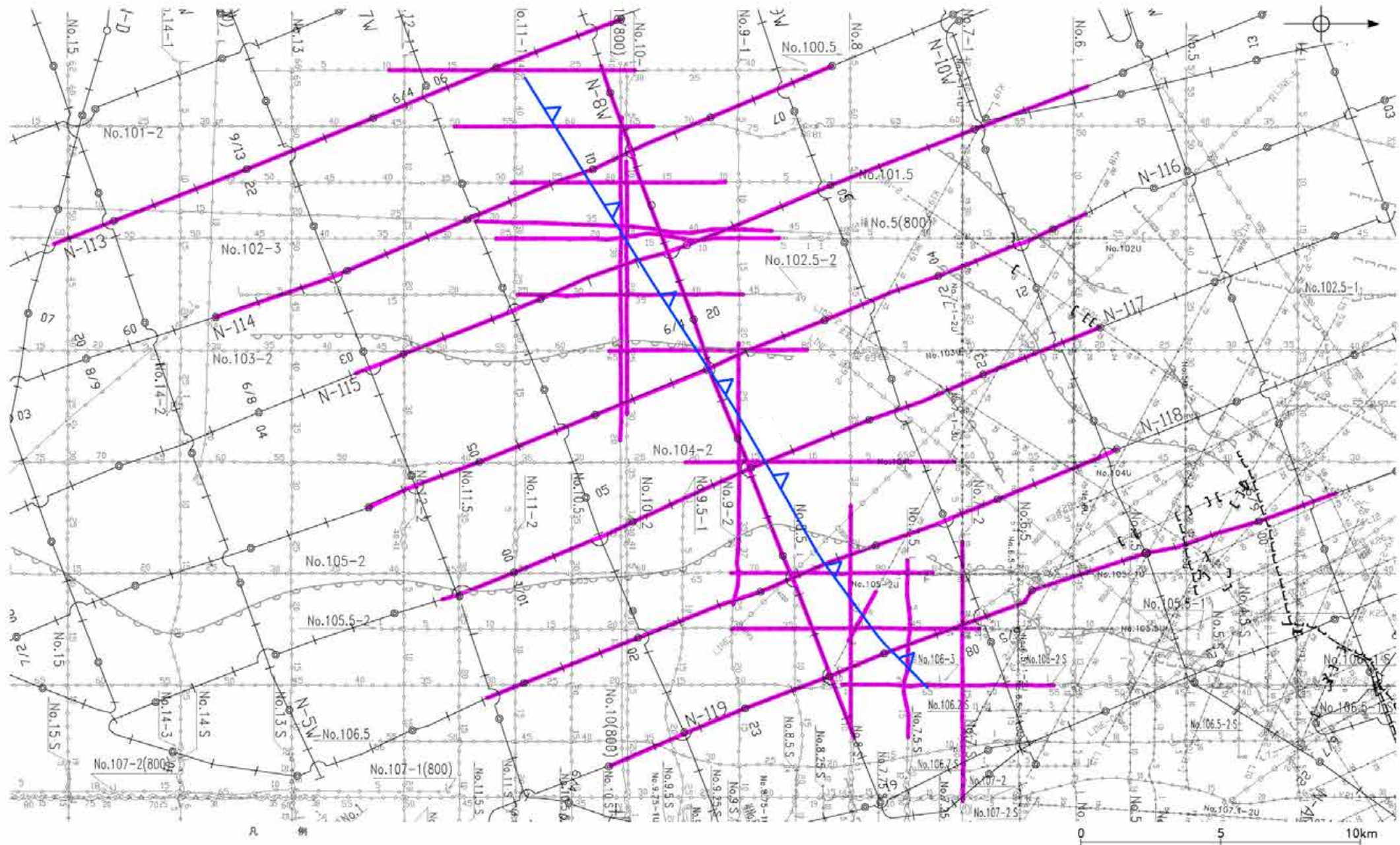


地質時代		地層名
第四紀	完新世	A層
	後期	B層
	中期	C層
	前期	D層
新第三紀	鮮新世	D層
	中新世	D層
古第三紀		D層
先第三紀		D層



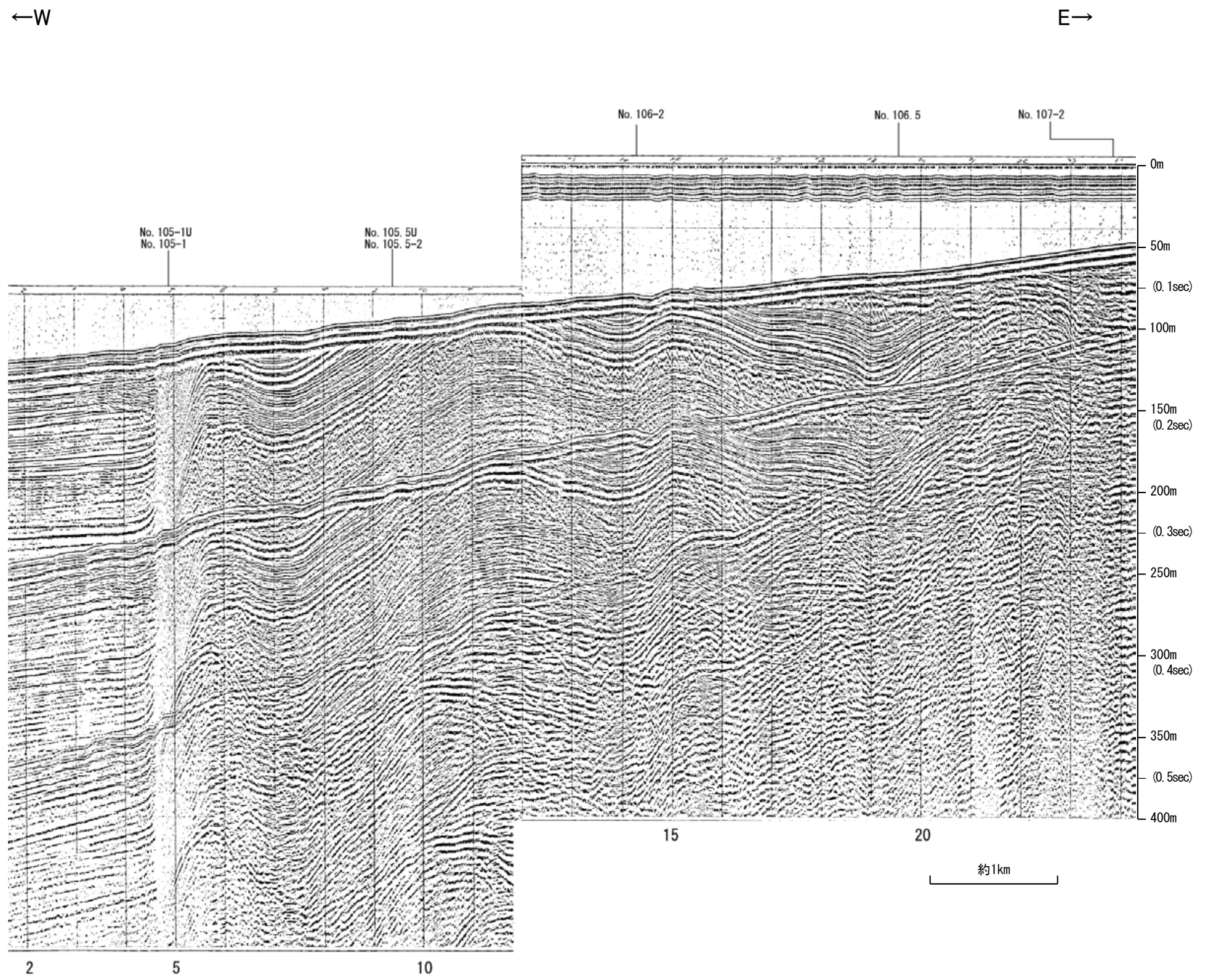
徳山ほか(2001)の断層

音波探査記録 添付測線(徳山ほか(2001)の断層)

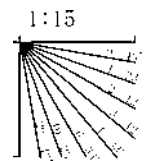


- | | | |
|--------------------|---------|---------------------------------------|
| 断層 (伏在断層) | No. 8 | 調査測線 (北陸電力: スーパー・シングルチャンネル・約2450ジュール) |
| 断層 } 連続性のない断層 | No. 9-3 | 調査測線 (北陸電力: スーパー・シングルチャンネル・約360ジュール) |
| 伏在断層 | No. 8U | 調査測線 (北陸電力: プーマー・マルチチャンネル・約200ジュール) |
| 断層 | No. 11B | 調査測線 (北陸電力: プーマー・マルチチャンネル・約200ジュール) |
| 徳山他(2001)による第四紀逆断層 | N-118 | 調査測線 (地質調査所: エアガン・シングルチャンネル) |
| 添付した音波探査記録 | LINE-4 | 調査測線 (東京大学地震研究所: エアガン・マルチチャンネル) |
| | K17 | 調査測線 (東京大学地震研究所: プーマー・マルチチャンネル) |
| | L5 | 調査測線 (産業技術総合研究所: プーマー・マルチチャンネル) |

北陸電カスパーカー No.7-2



地質時代		地層名	
第四紀	完新世	A層	
	更新世	後期	B ₁ 層
		中期	B ₂ 層
		前期	C層
	鮮新世	D層	
新第三紀	中新世	D層	
古第三紀		D層	
先第三紀		D層	

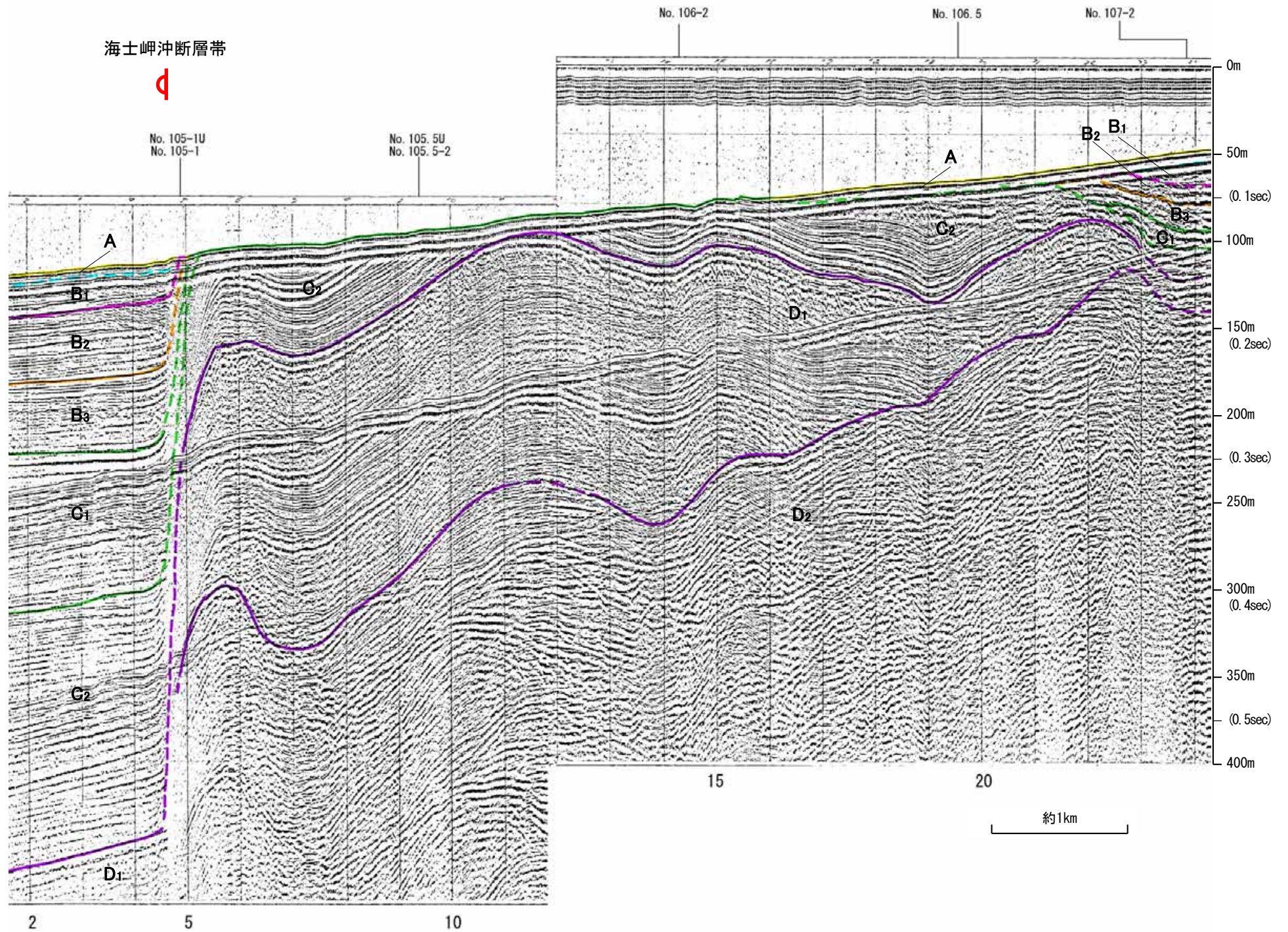


北陸電カスパーカー No.7-2

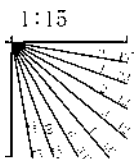
←W

徳山ほか(2001)の断層
延長部

E→



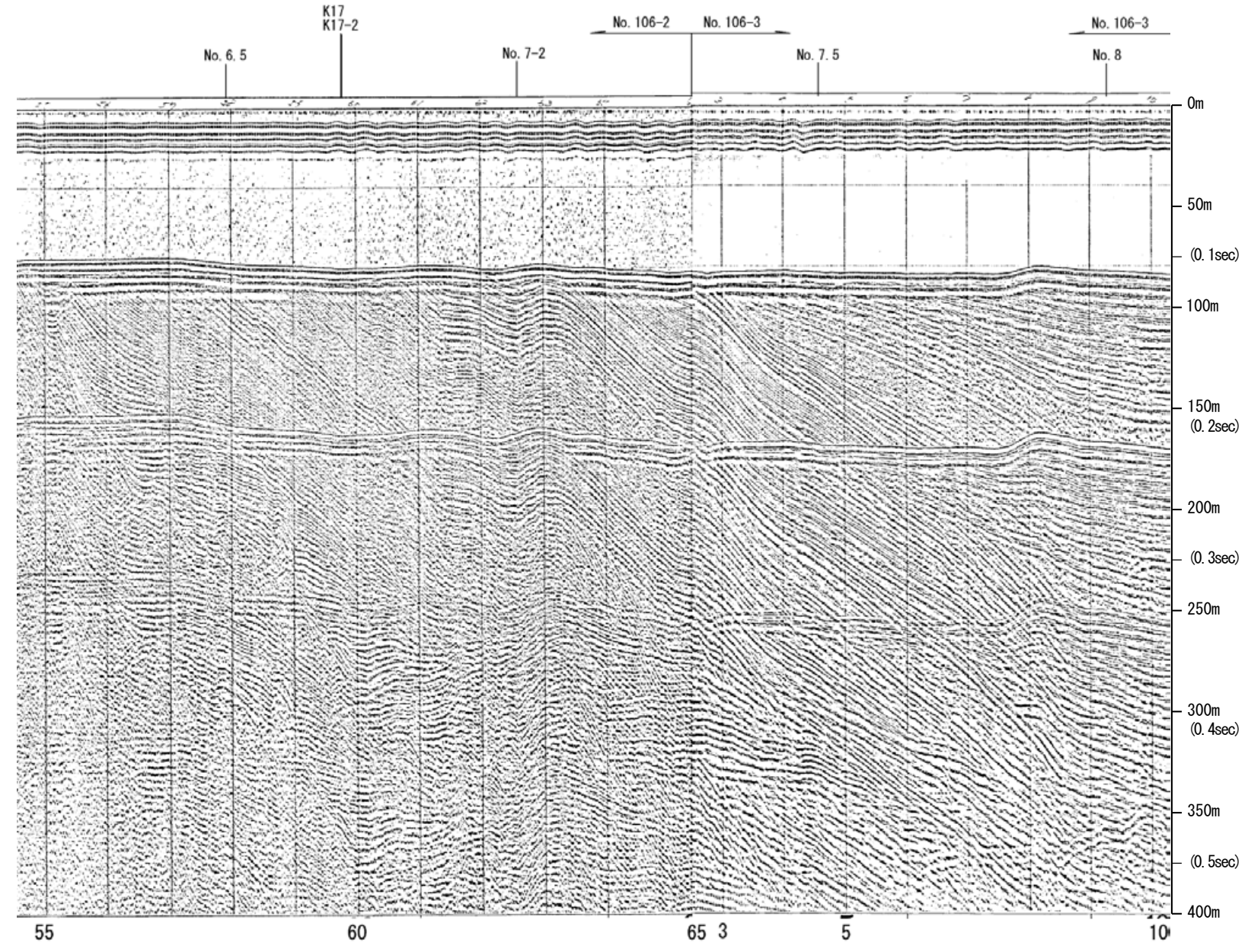
地質時代		地層名	
第四紀	完新世	A層	
	更新世	後期	B ₁ 層
		中期	B ₂ 層
		前期	B ₃ 層
	鮮新世	C ₁ 層	
第三紀	中新世	C ₂ 層	
	古第三紀	D ₁ 層	
先第三紀	D ₂ 層		



北陸電カスパーカー No.106-2, No.106-3

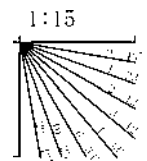
←N

S→

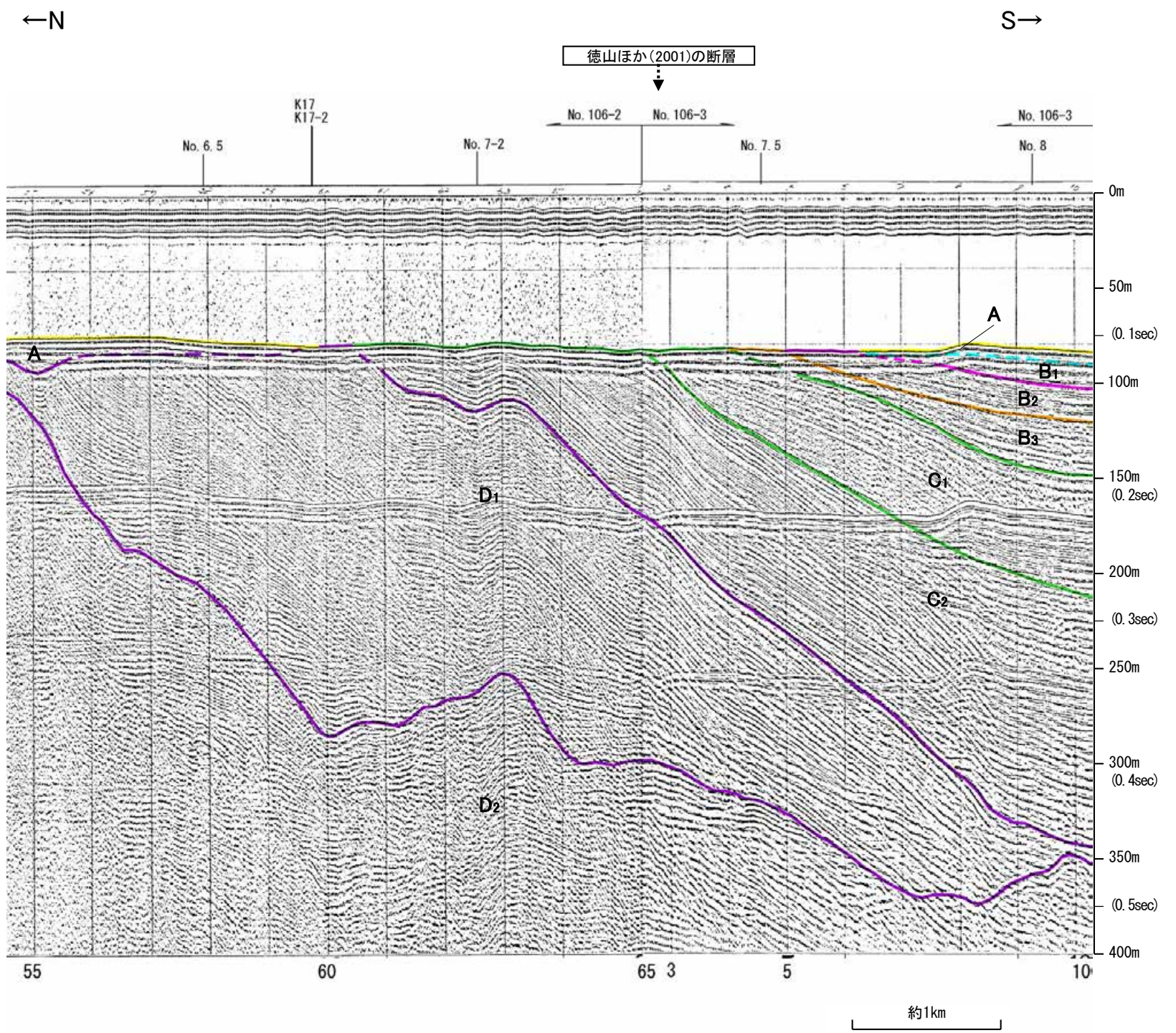


約1km

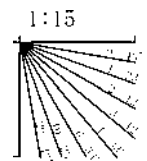
地質時代		地層名	
第四紀	完新世	A層	
	更新世	後期	B ₁ 層
		中期	B ₂ 層
		前期	C層
	鮮新世	鮮新世	C ₂ 層
中新世		D層	
古第三紀	D層		
先第三紀	D層		



北陸電カスパーカー No.106-2, No.106-3



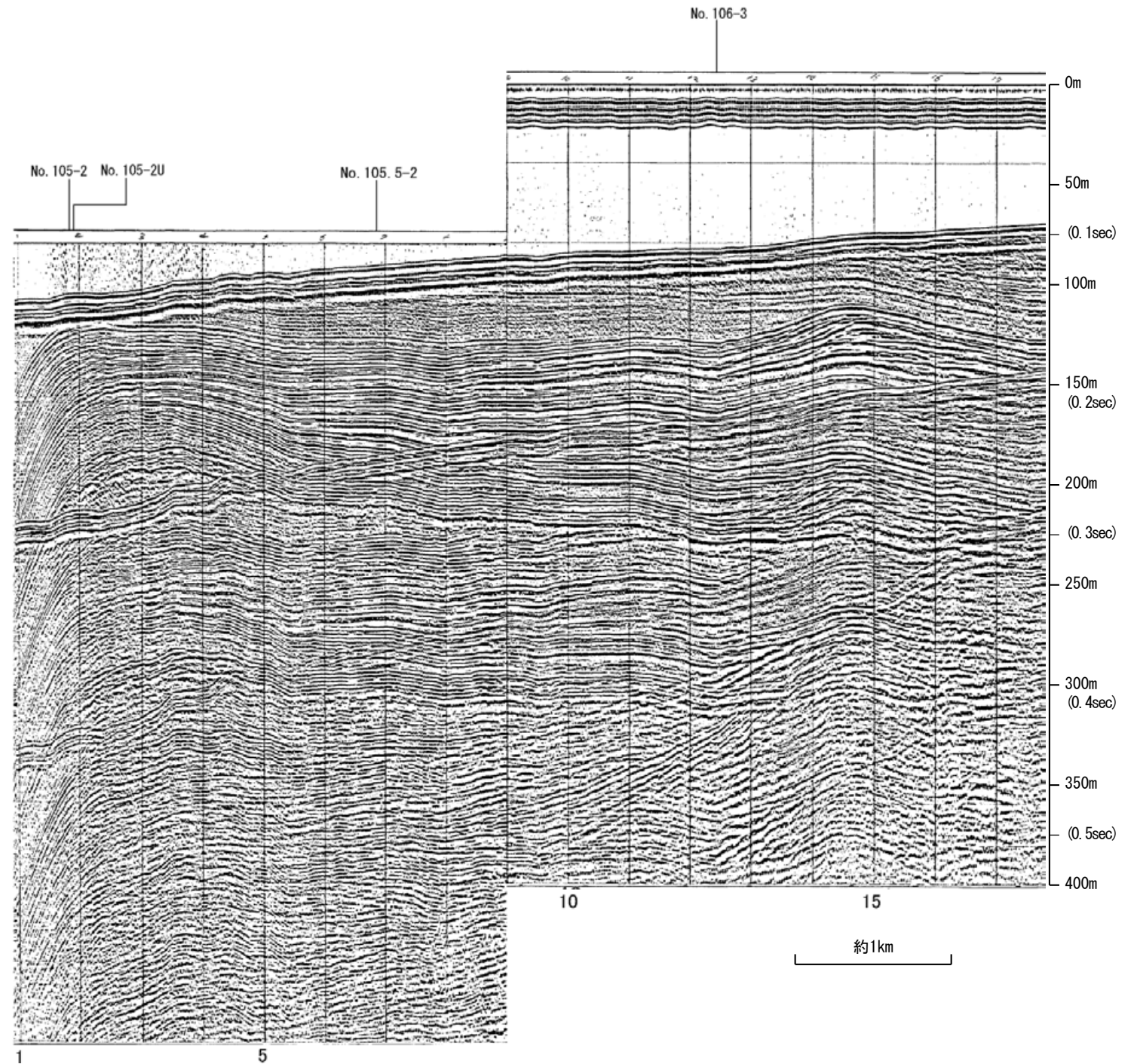
地質時代		地層名	
第四紀	完新世	A層	
	更新世	後期	B ₁ 層
		中期	B ₂ 層
		前期	B ₃ 層
	第三紀	鮮新世	C ₁ 層
中新世		C ₂ 層	
古第三紀		D ₁ 層	
先第三紀	D ₂ 層		



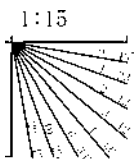
北陸電カスパーカー No.7.5

←W

E→



地質時代		地層名	
第四紀	完新世	A層	
	更新世	後期	B ₁ 層
		中期	B ₂ 層
		前期	C層
	第三紀	鮮新世	D ₁ 層
中新世		D ₂ 層	
古第三紀		D層	
先第三紀		D層	




北陸電カスパーカー No.7.5

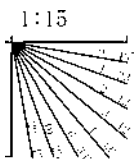
←W

E→

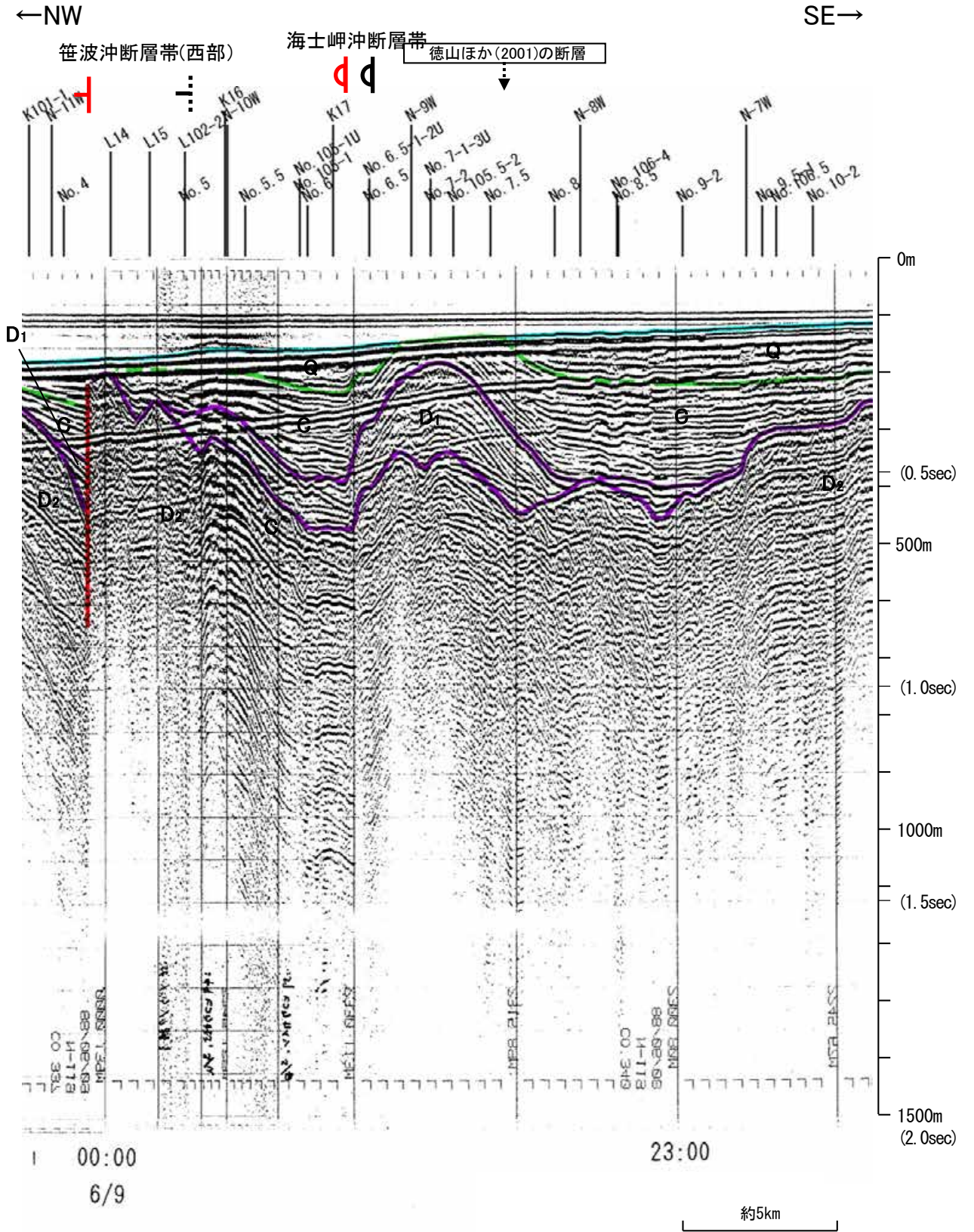
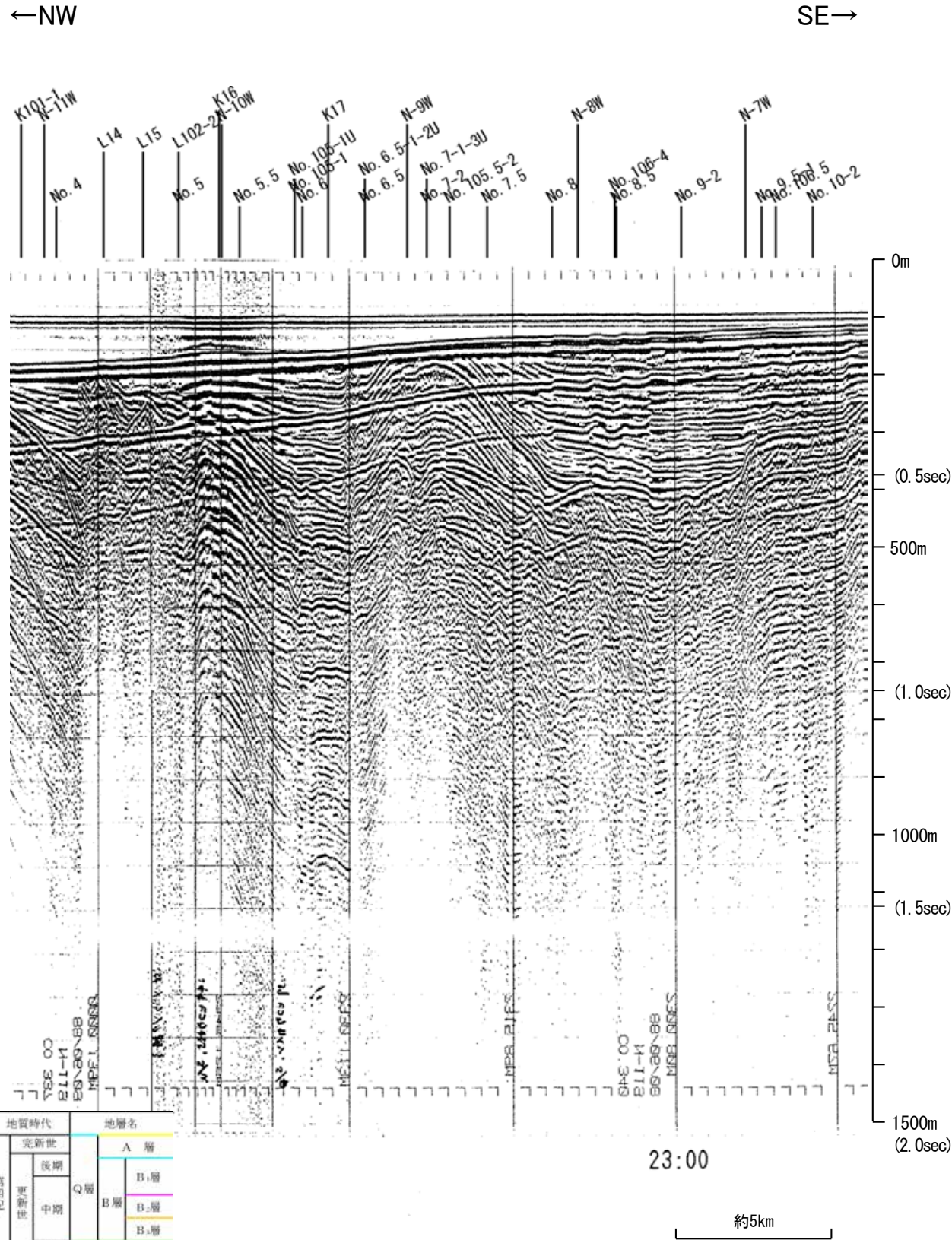
徳山ほか(2001)の断層



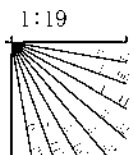
地質時代		地層名	
第四紀	完新世	A層	
	更新世	後期	B ₁ 層
		中期	B ₂ 層
		前期	B ₃ 層
	第三紀	鮮新世	C ₁ 層
中新世		C ₂ 層	
古第三紀		D ₁ 層	
先第三紀	D ₂ 層		



地質調査所エアガン N-119



地質時代	地層名	
第四紀	完新世	A層
	後期	B層
	中期	B層
	前期	B層
第三紀	鮮新世	C層
	中新世	D層
古第三紀	D層	
先第三紀	D層	




この図面は、地質調査所(現産業技術総合研究所)の海上音波探査の記録を北陸電力が独自に解析・作成したものである

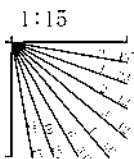
北陸電カスパーカー No.105.5-2

←N

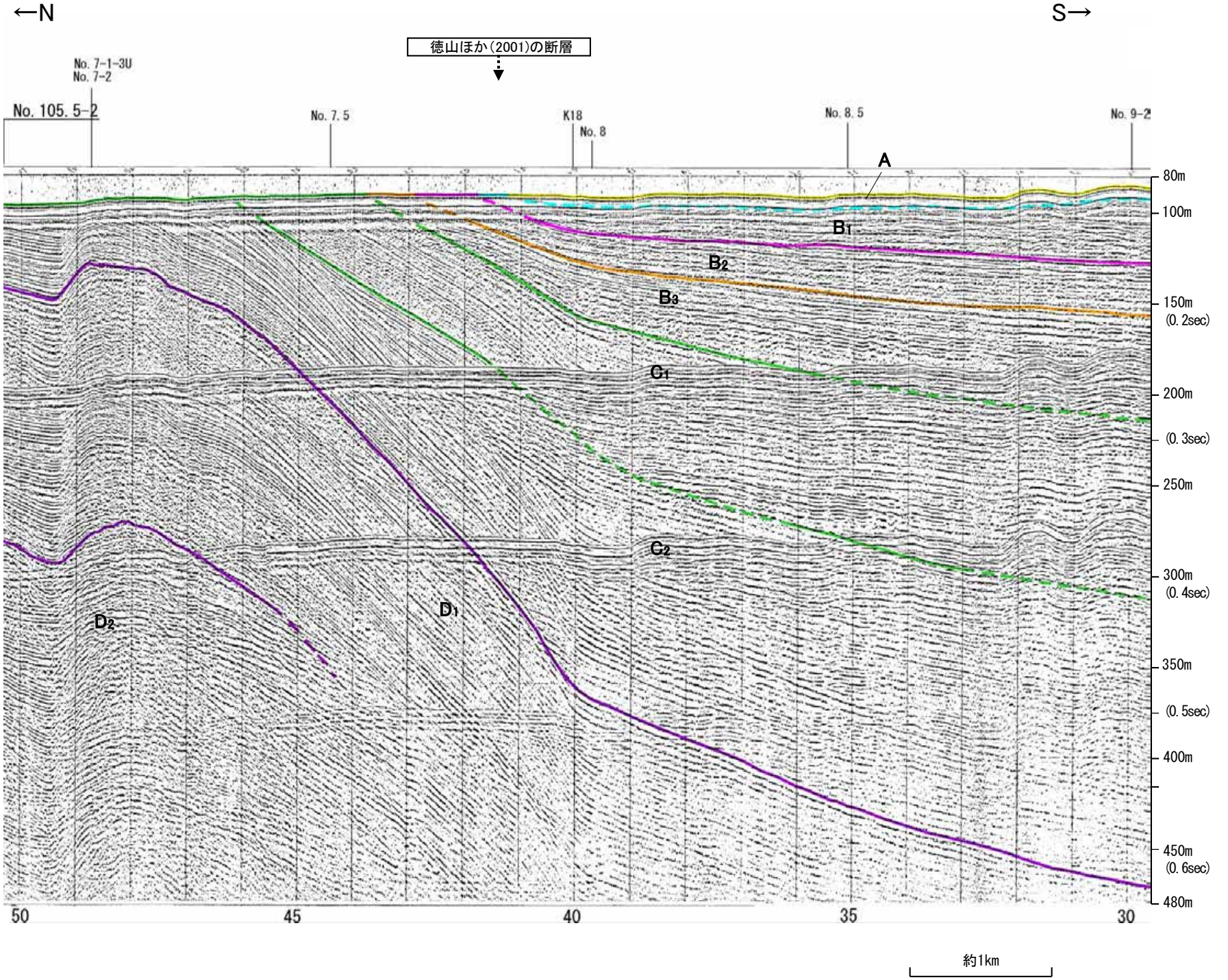
S→



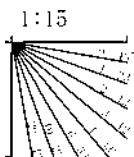
地質時代		地層名	
第四紀	完新世	A層	
	更新世	後期	B ₁ 層
		中期	B ₂ 層
		前期	C層
	鮮新世	D層	
第三紀	中新世	D層	
	古第三紀	D層	
先第三紀	D層		



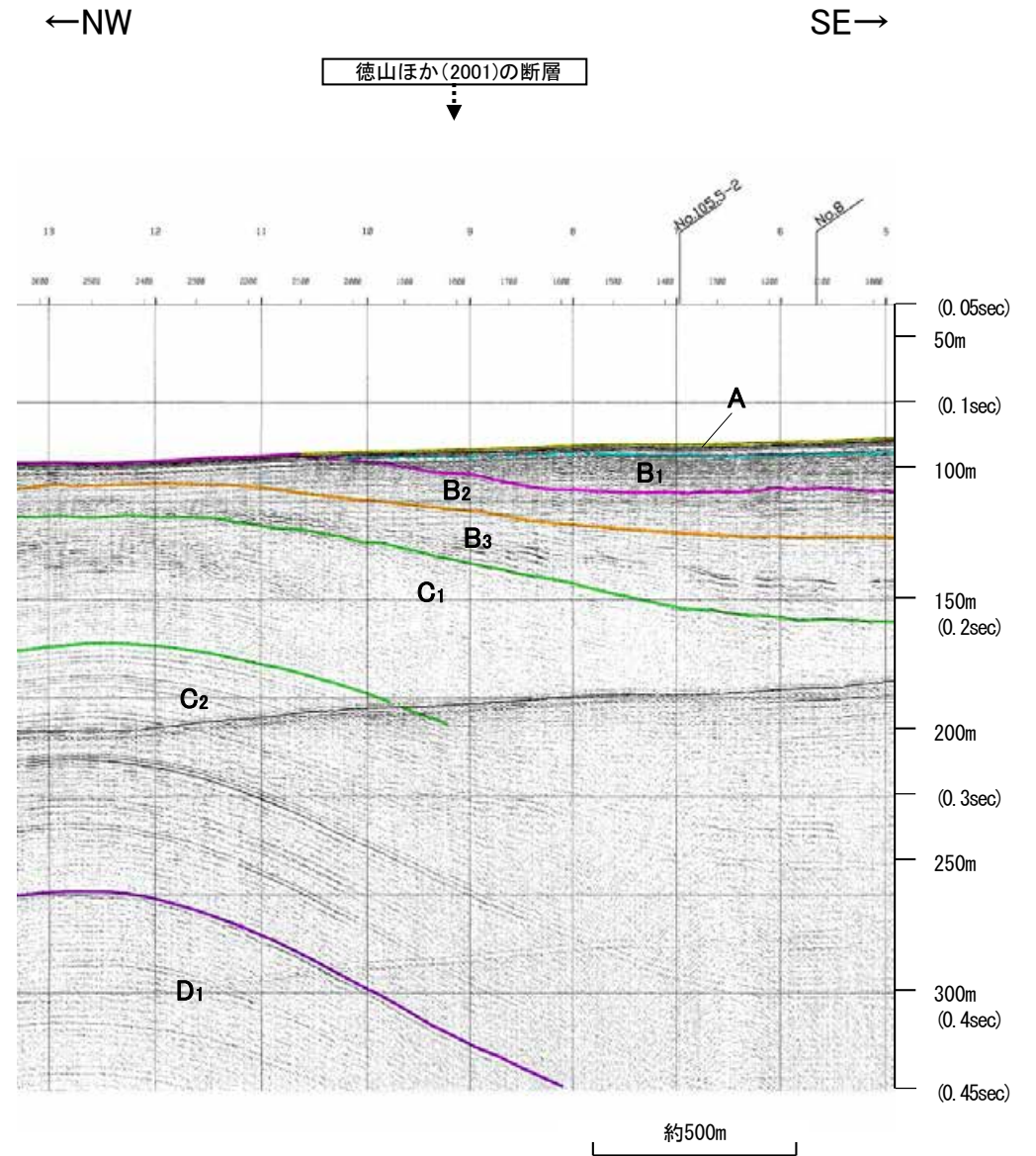
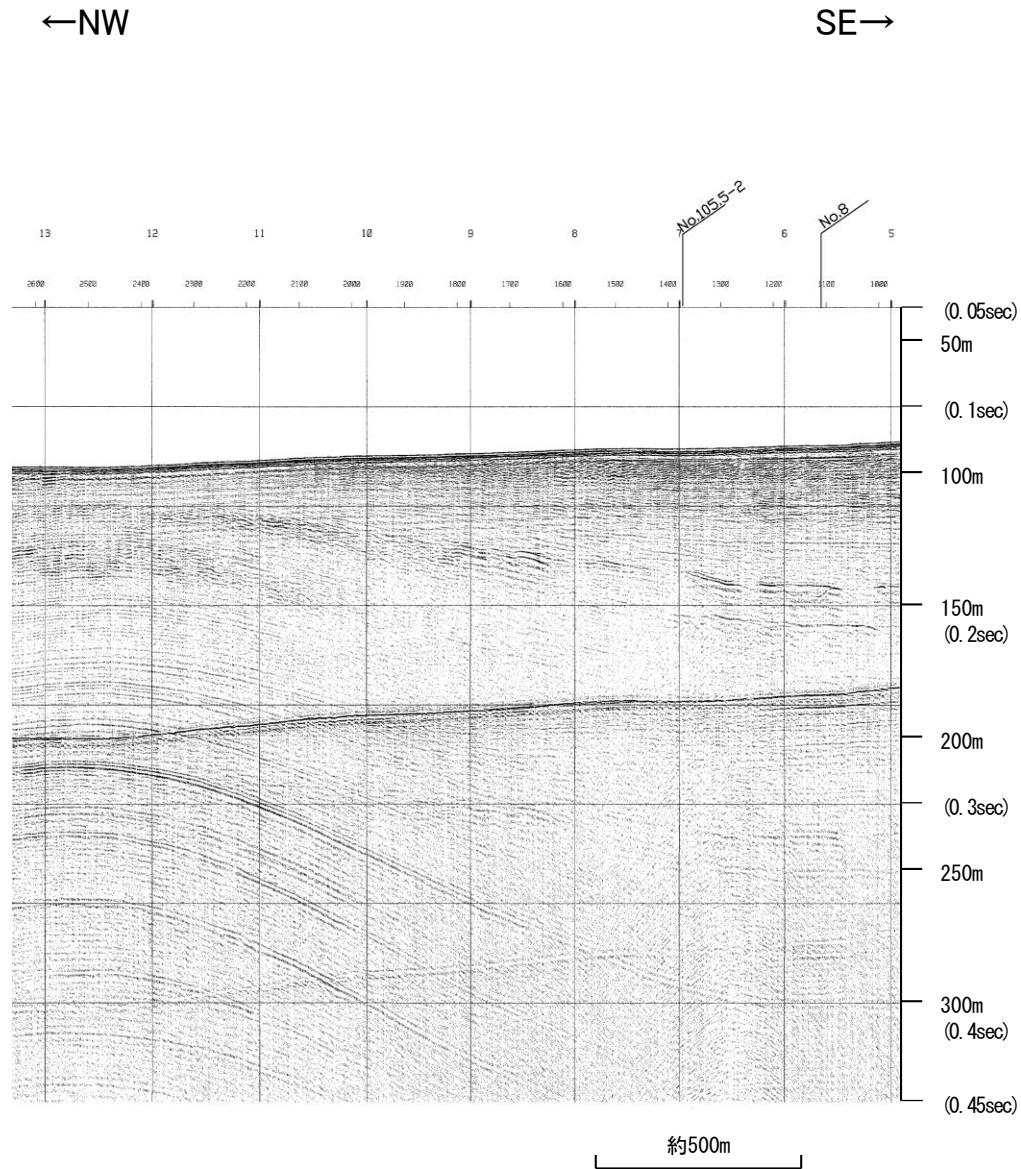
北陸電カスパーカー No.105.5-2



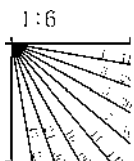
地質時代		地層名	
第四紀	完新世	A層	
	更新世	後期	B ₁ 層
		中期	B ₂ 層
		前期	B ₃ 層
	鮮新世	C ₁ 層	
第三紀	中新世	C ₂ 層	
	古第三紀	D ₁ 層	
先第三紀	D ₂ 層		



地震研ブーマー K18



地質時代		地層名	
第四紀	完新世	A層	
	更新世	後期	B ₁ 層
		中期	B ₂ 層
		前期	B ₃ 層
	第三紀	鮮新世	C ₁ 層
中新世		C ₂ 層	
古第三紀		D ₁ 層	
先第三紀	D ₂ 層		

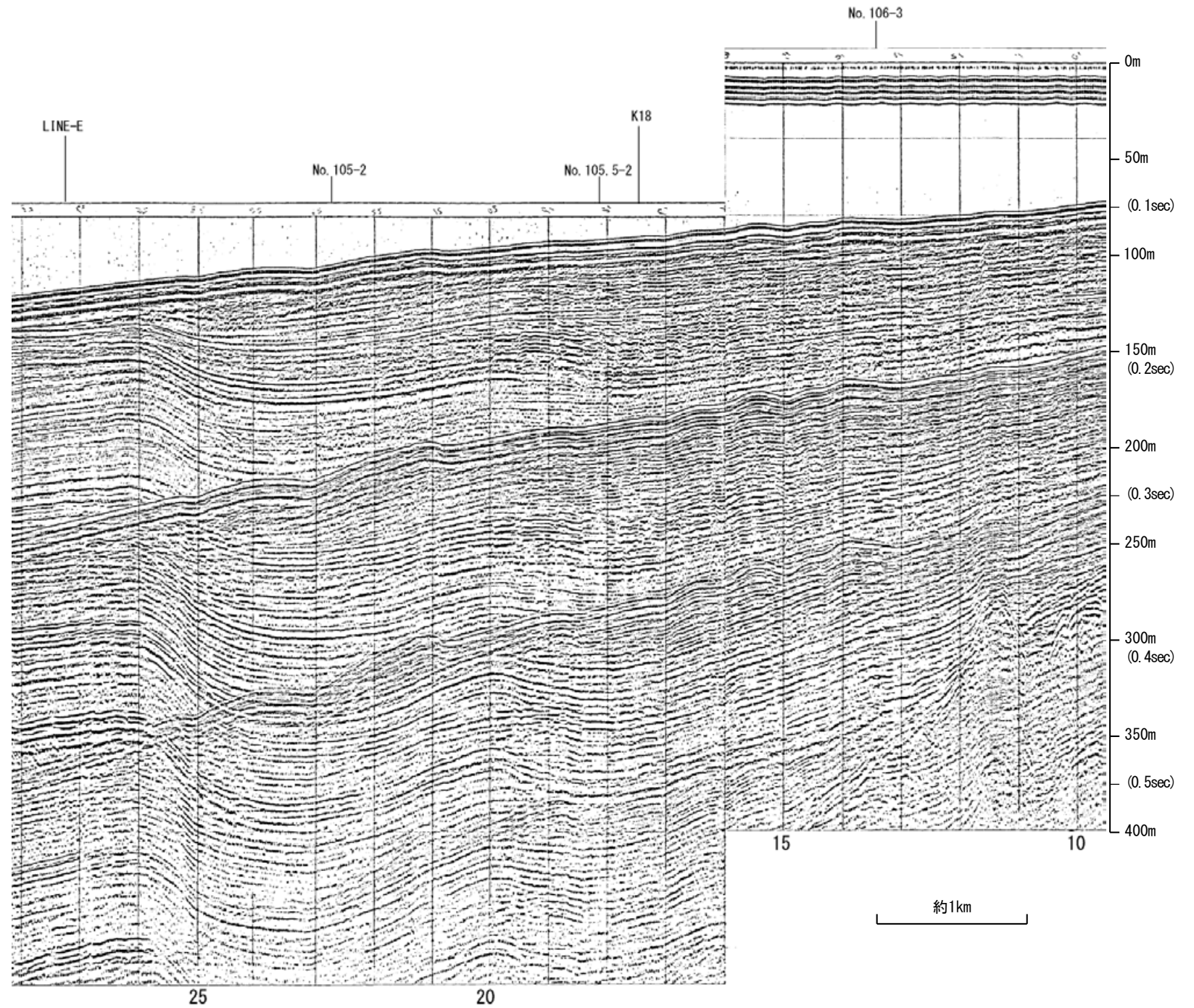


※この図面は東京大学地震研究所の海上音波探査の記録を北陸電力が独自に解析・作成したものである

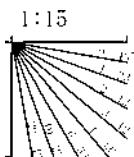
北陸電カスパーカー No.8

←W

E→



地質時代		地層名	
第四紀	完新世	A層	
	更新世	後期	B ₁ 層
		中期	B ₂ 層
		前期	C層
	第三紀	鮮新世	C ₂ 層
中新世		D ₁ 層	
古第三紀		D ₂ 層	
先第三紀		D ₃ 層	

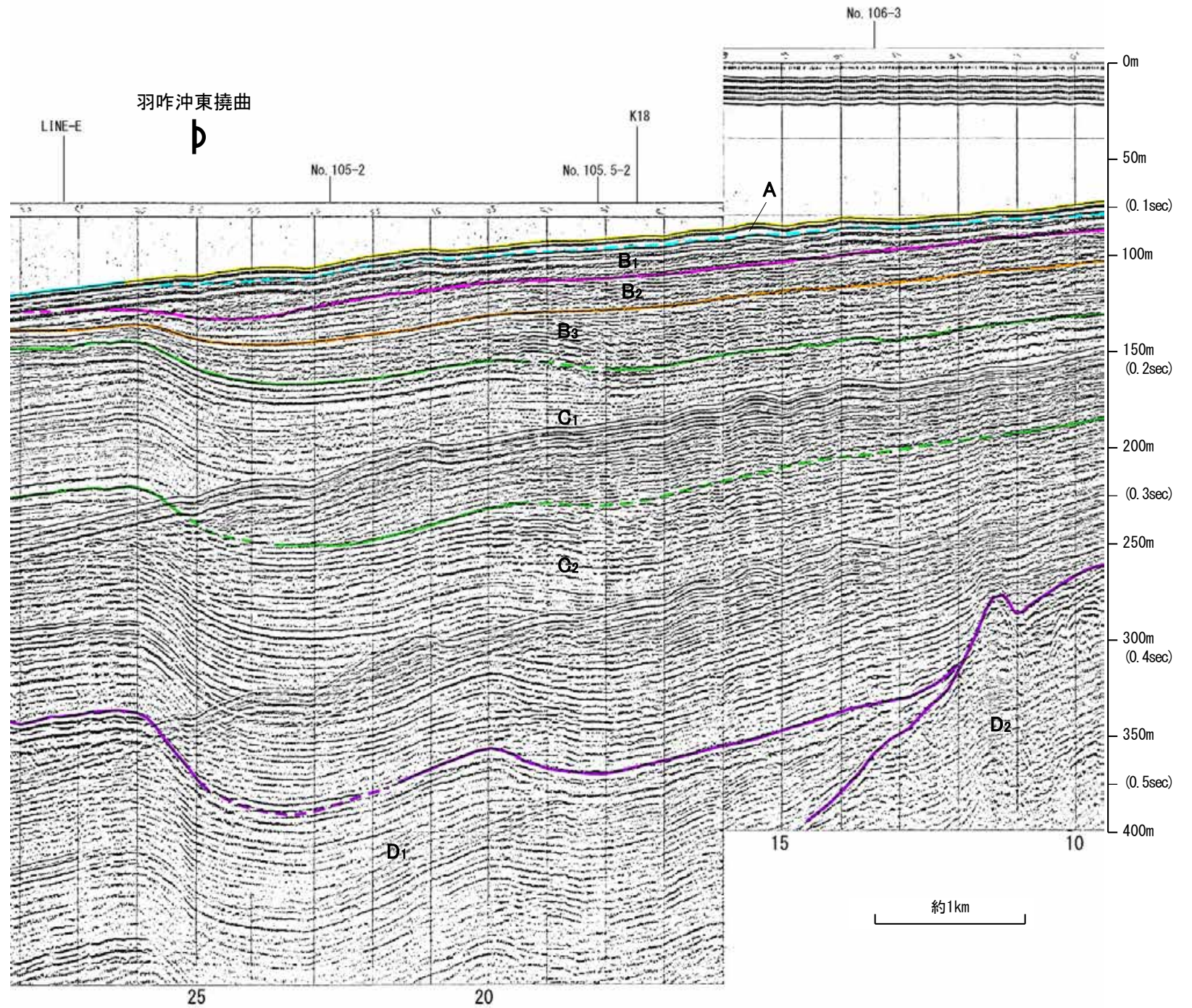


北陸電カスパーカー No.8

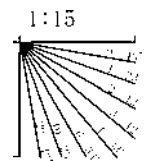
←W

E→

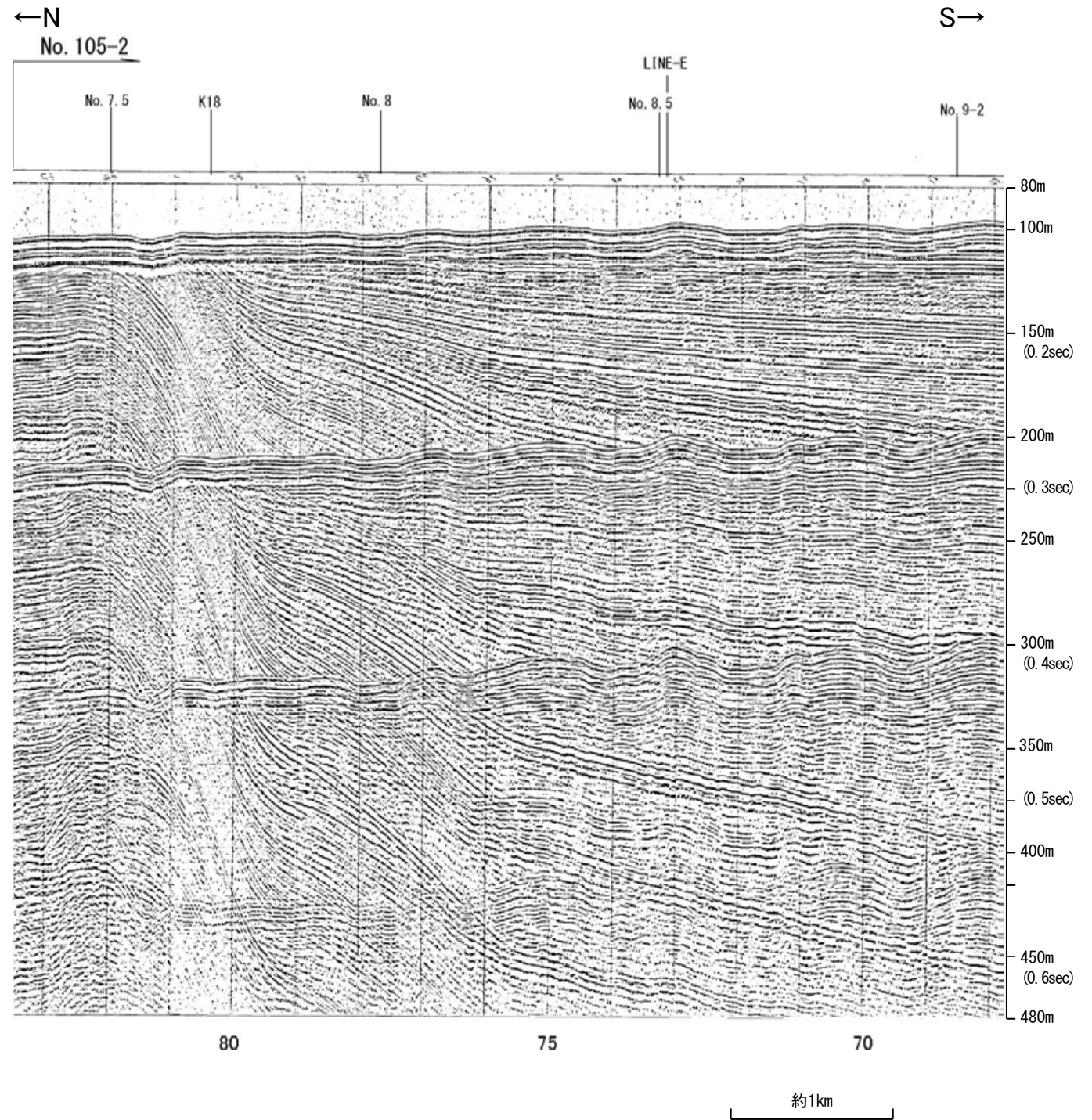
徳山ほか(2001)の断層



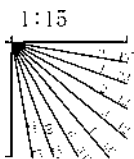
地質時代		地層名	
第四紀	完新世	A層	
	更新世	後期	B ₁ 層
		中期	B ₂ 層
		前期	B ₃ 層
第三紀	鮮新世	C ₁ 層	
	中新世	C ₂ 層	
	古第三紀	D層	
先第三紀		D層	



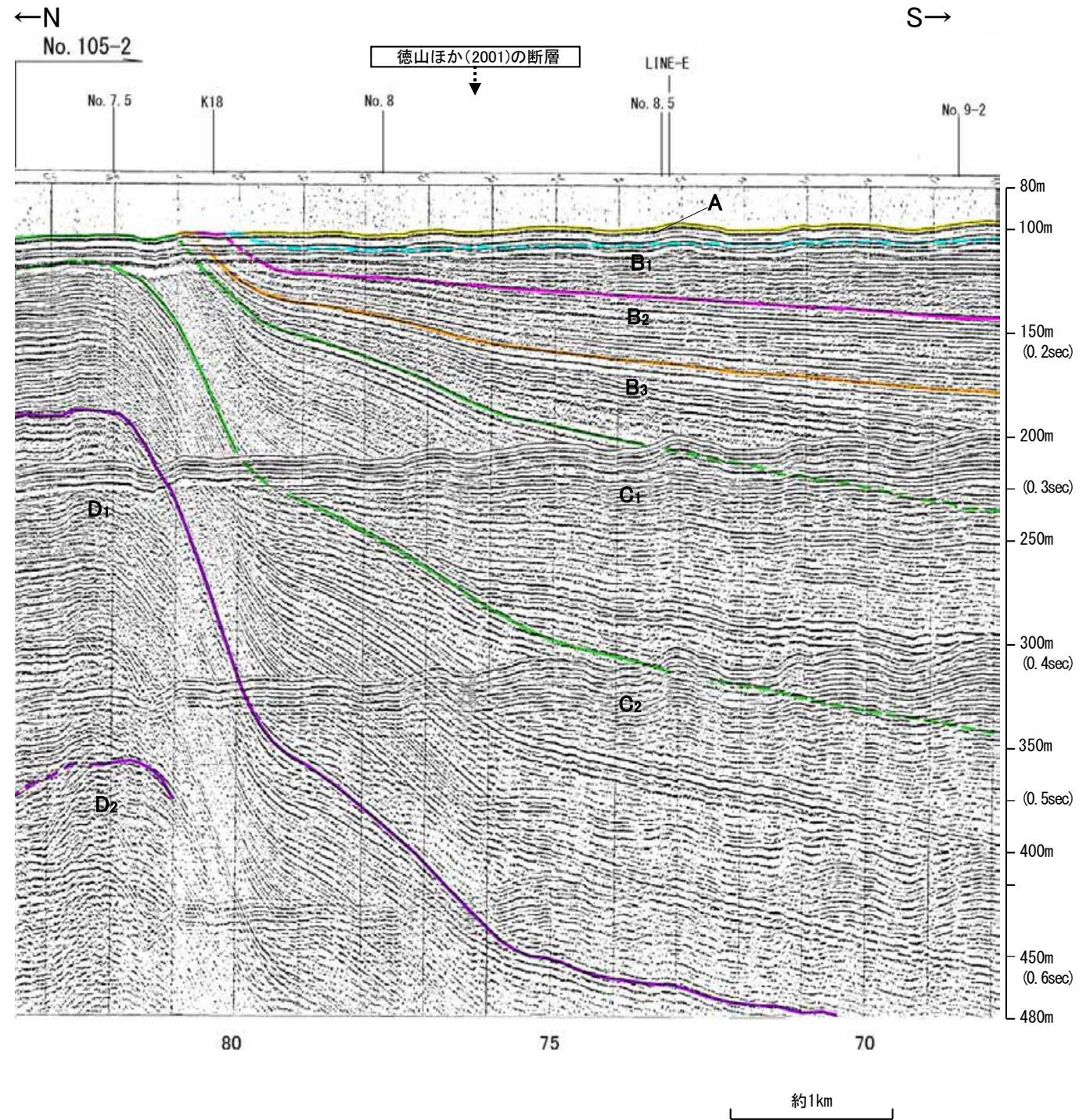
北陸電カスパーカー No.105-2



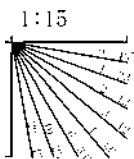
地質時代		地層名	
第四紀	完新世	A層	
	更新世	後期	B ₁ 層
		中期	B ₂ 層
		前期	C層
	鮮新世	D層	
中新世		D層	
古第三紀	D層		
先第三紀	D層		



北陸電カスパーカー No.105-2



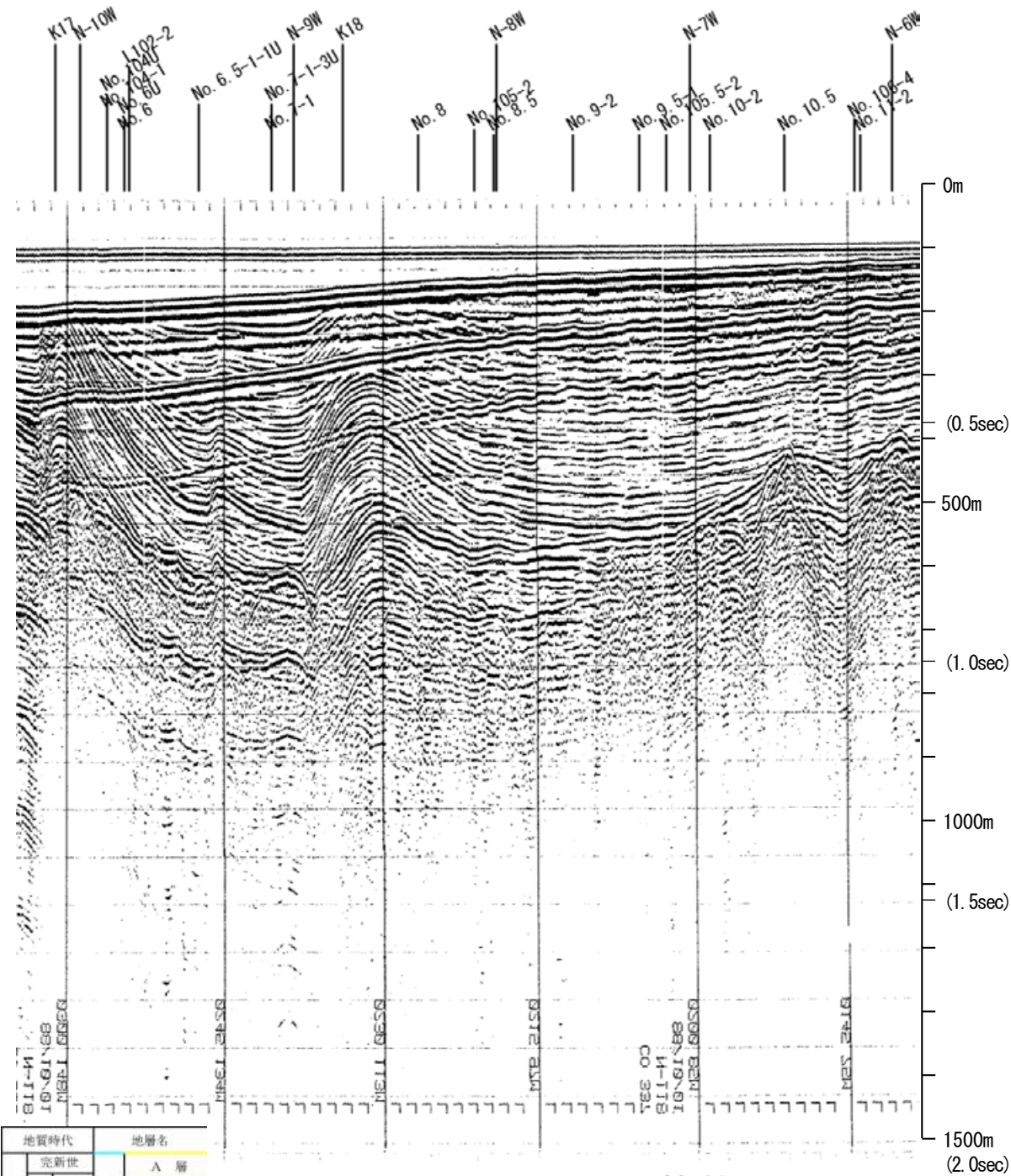
地質時代		地層名	
第四紀	完新世	A層	
	更新世	後期	B ₁ 層
		中期	B ₂ 層
		前期	B ₃ 層
	鮮新世	C ₁ 層	
第三紀	中新世	C ₂ 層	
	古第三紀	D ₁ 層	
先第三紀		D ₂ 層	



地質調査所エアガン N-118

←NW

SE→

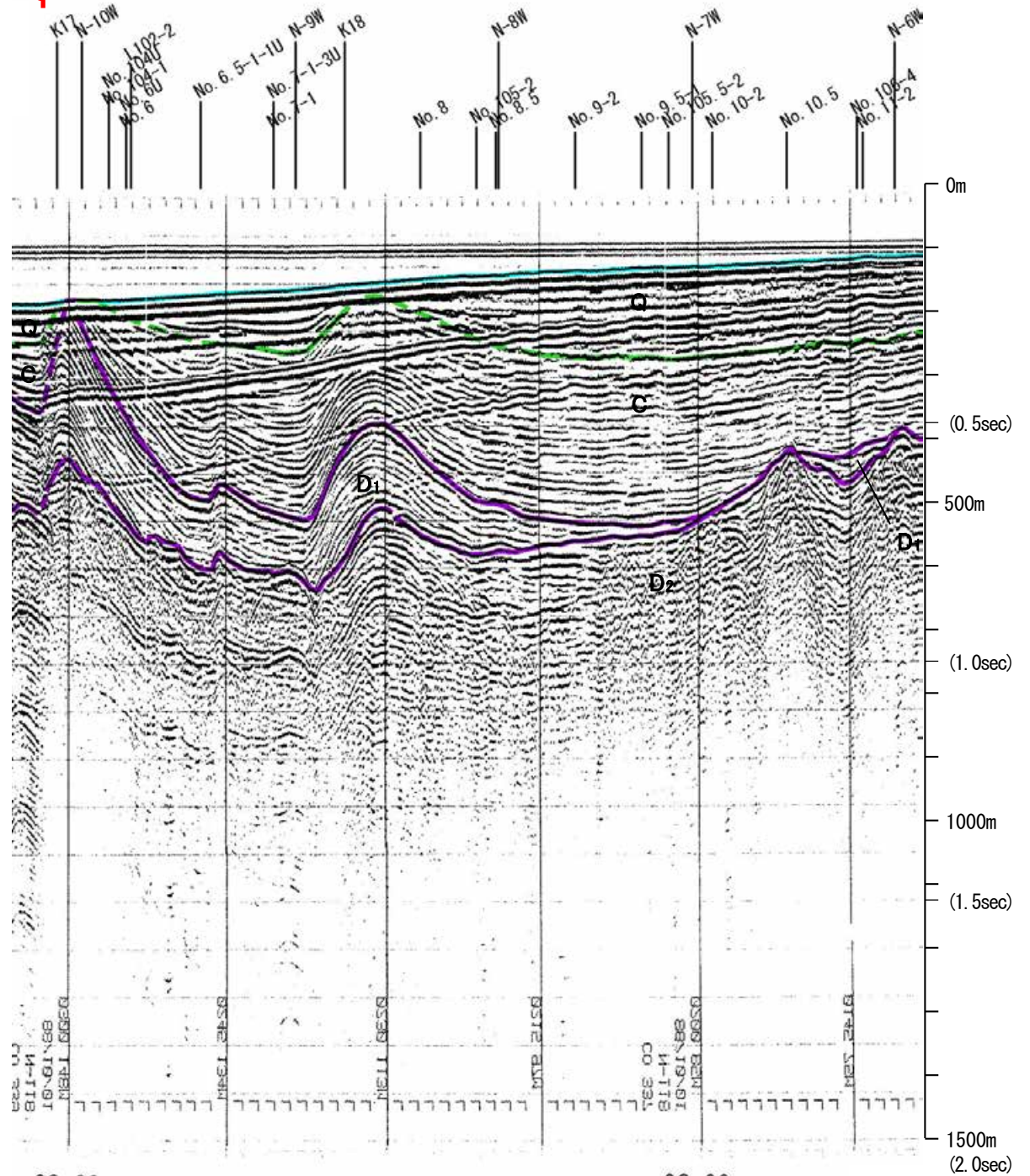


←NW

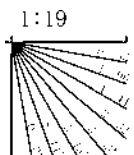
SE→

笹波沖断層帯(西部)

徳山ほか(2001)の断層

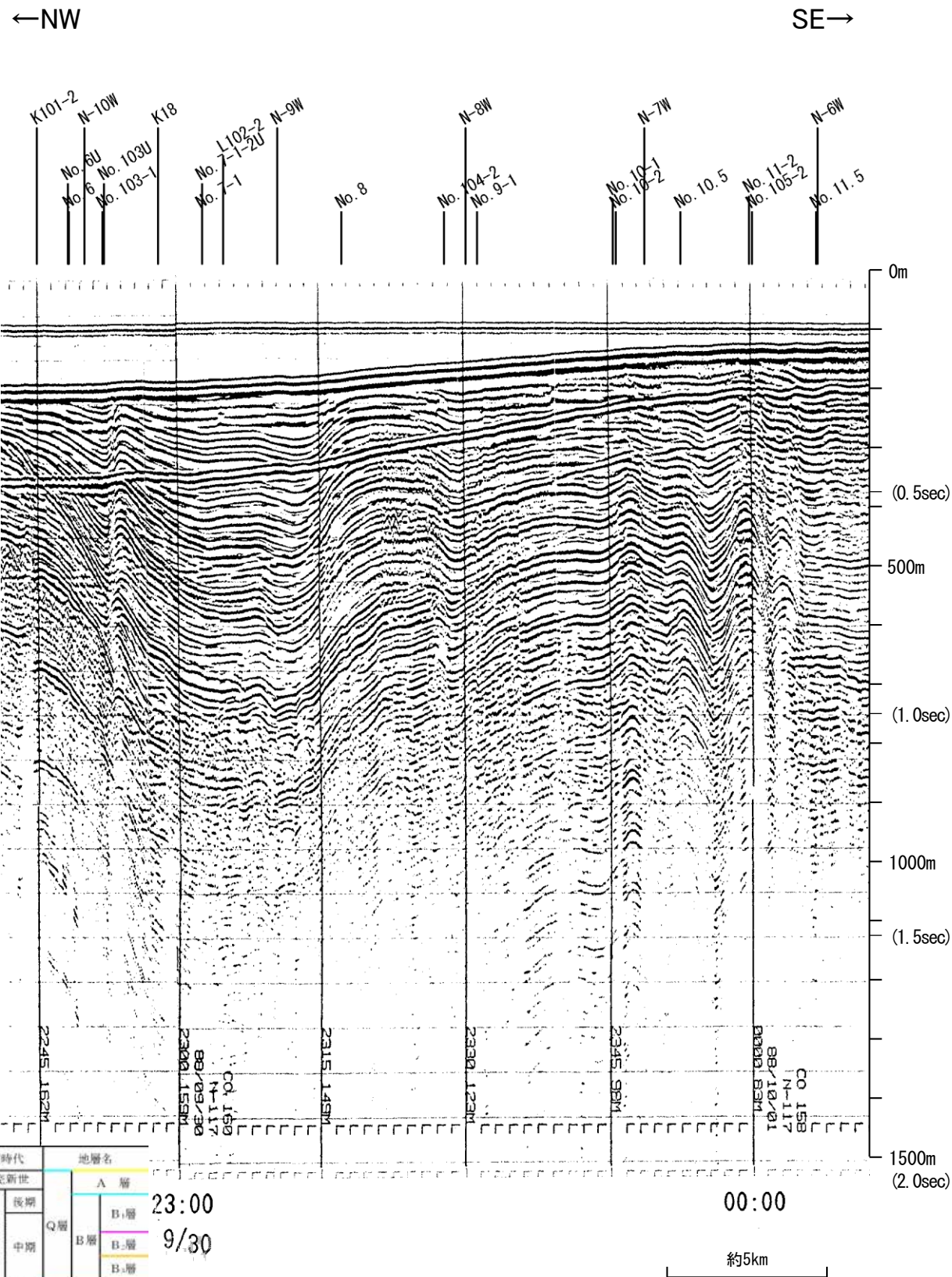


地質時代		地層名	
第四紀	完新世	A層	A層
	後期	B層	B層
	中期	B層	B層
第四紀	前期	C層	C層
	鮮新世	C層	C層
中新世	D層	D層	D層
	D層	D層	D層
古第三紀	D層	D層	D層
先第三紀	D層	D層	D層



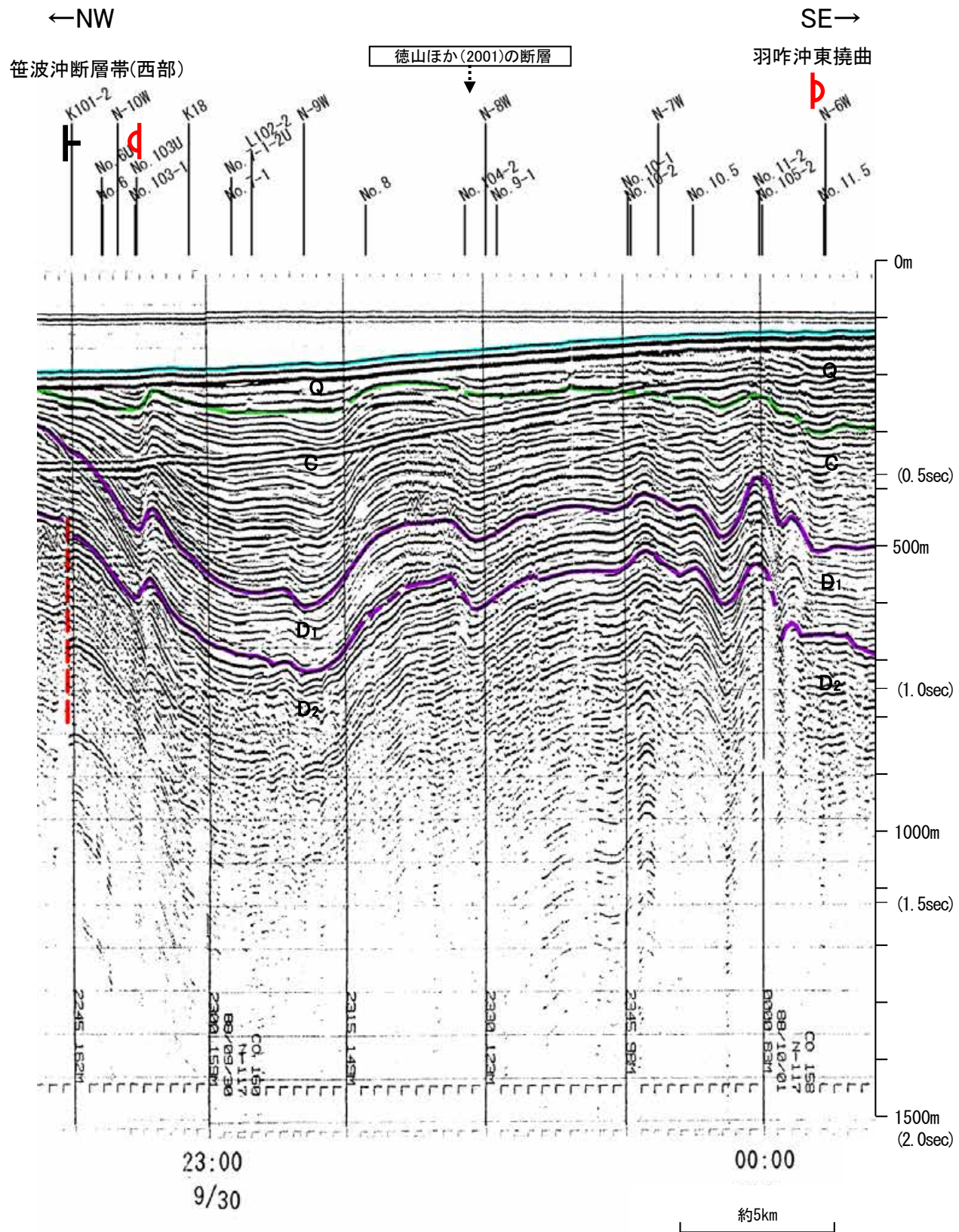
この図面は、地質調査所(現 産業技術総合研究所)の海上音波探査の記録を北陸電力が独自に解析・作成したものである

地質調査所エアガン N-117



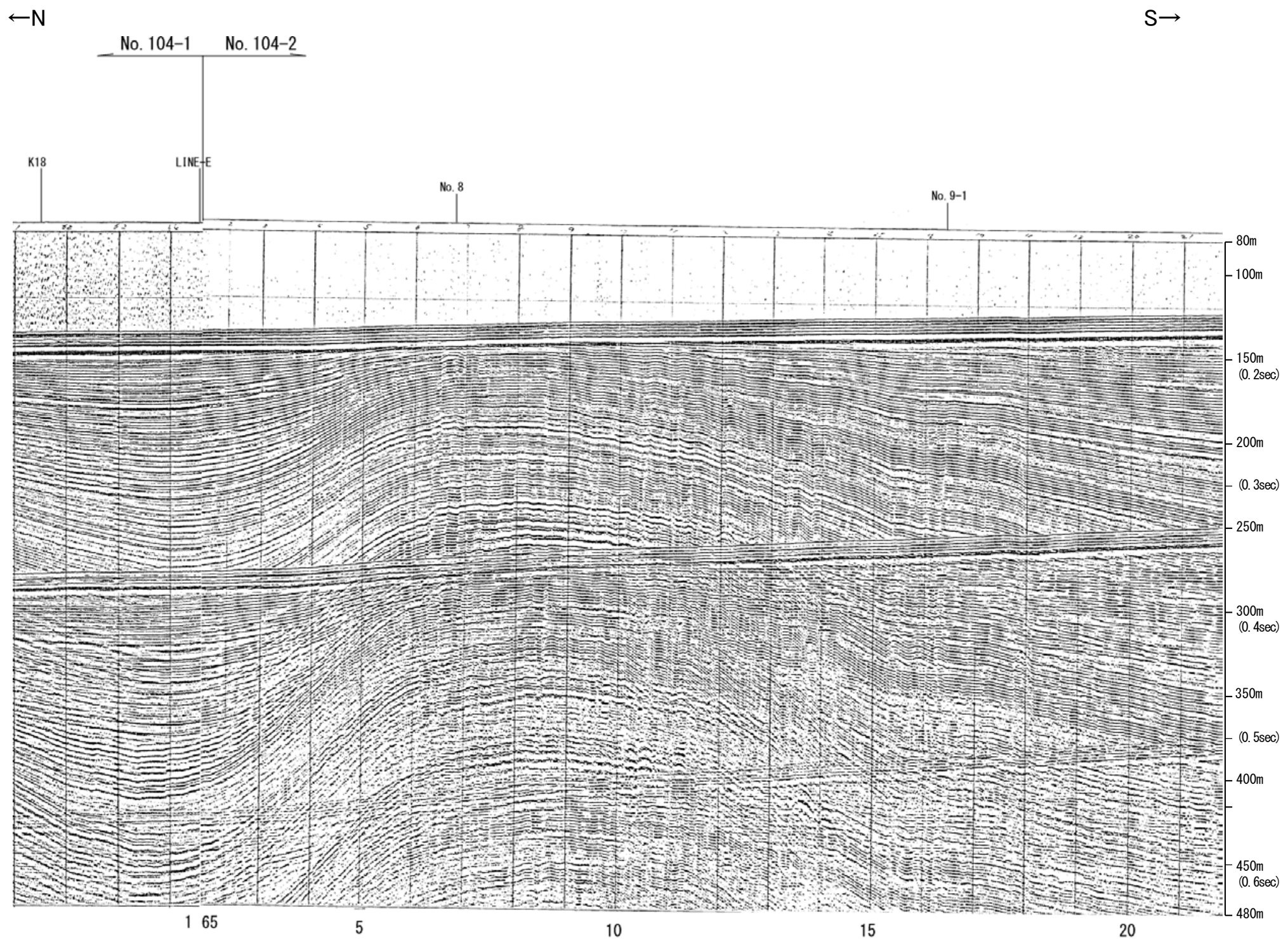
地質時代	地層名	
第四紀	完新世	A層
	後期更新世	B層
		B層
	中期更新世	B層
前期更新世	C層	
	C層	
新第三紀	D層	
	D層	
古第三紀	D層	
	D層	
先第三紀	D層	

23:00
9/30
1:19

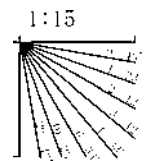


この図面は、地質調査所(現 産業技術総合研究所)の海上音波探査の記録を北陸電力が独自に解析・作成したものである

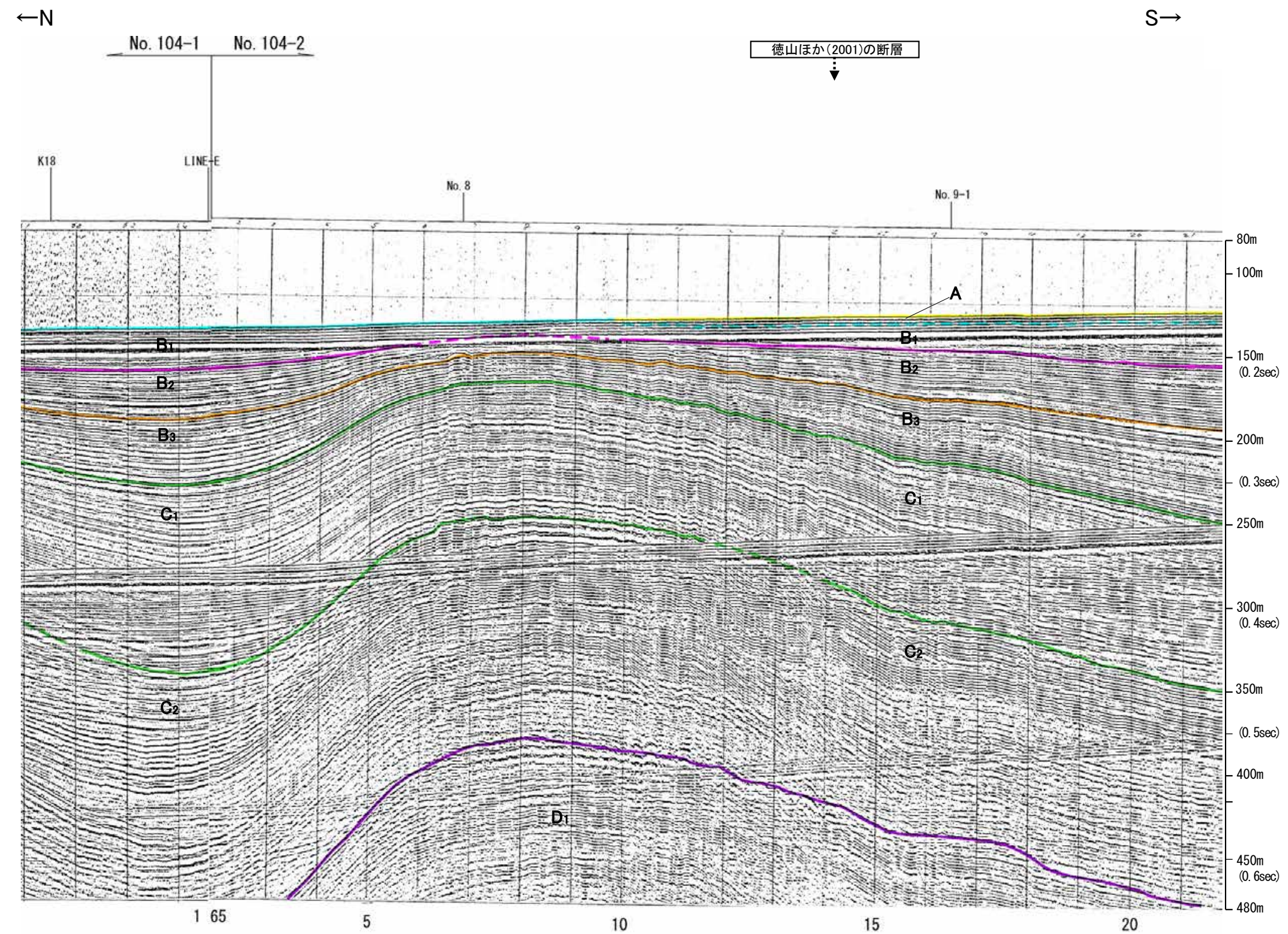
北陸電カスパーカー No.104-1, No.104-2



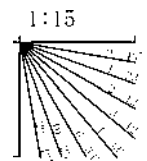
地質時代		地層名	
第四紀	完新世	A層	
	更新世	後期	B ₁ 層
		中期	B ₂ 層
		前期	C層
	第三紀	鮮新世	D ₁ 層
中新世		D ₂ 層	
古第三紀		D ₃ 層	
先第三紀		D ₄ 層	



北陸電カスパーカー No.104-1, No.104-2



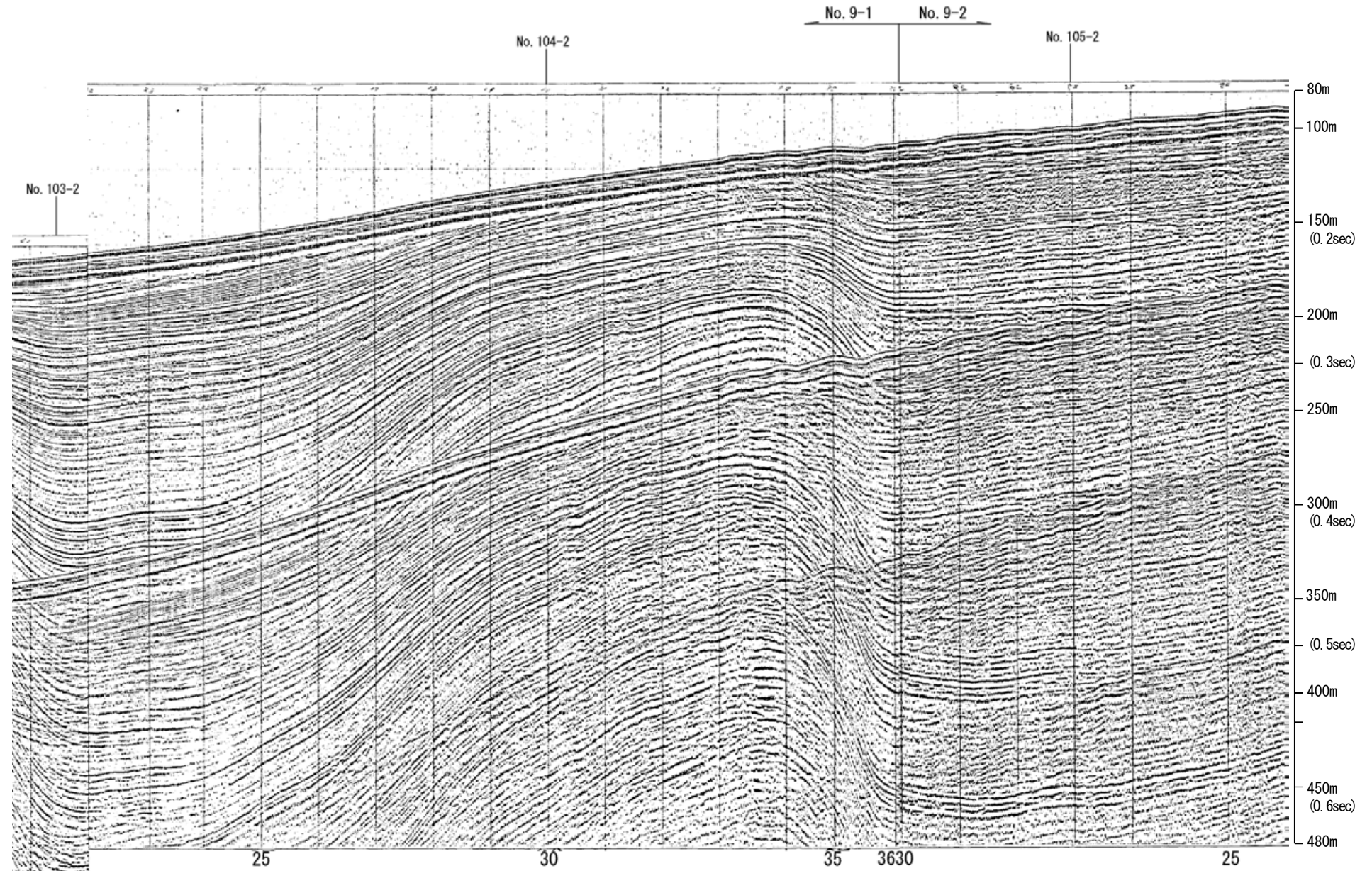
地質時代		地層名	
第四紀	完新世	A層	
	更新世	後期	B ₁ 層
		中期	B ₂ 層
		前期	B ₃ 層
第三紀	鮮新世	C ₁ 層	
	中新世	C ₂ 層	
		D ₁ 層	
古第三紀	D ₂ 層		
先第三紀	D ₃ 層		



北陸電カスパーカー No.9-1, No.9-2

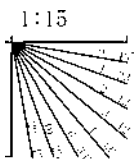
←W

E→

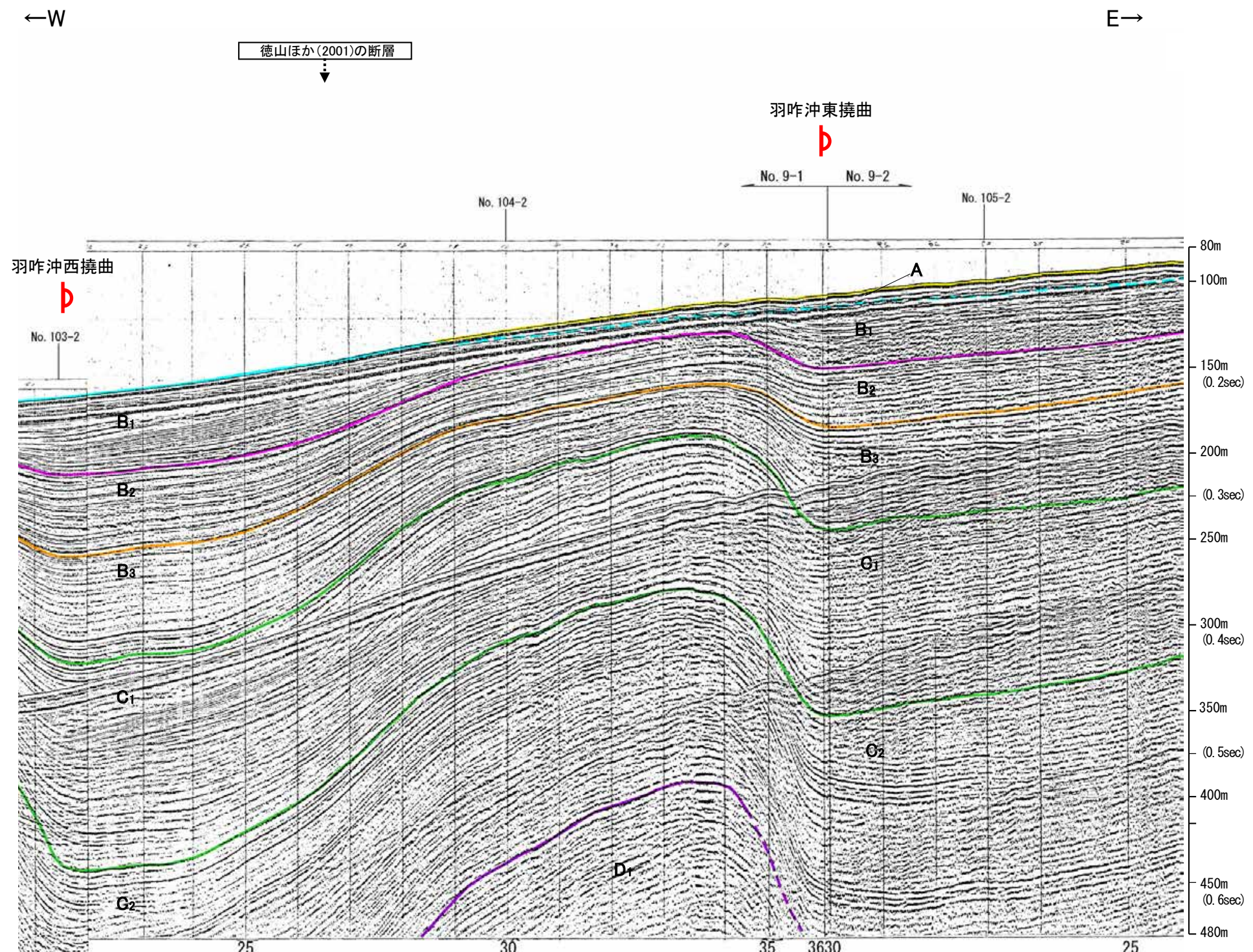


約1km

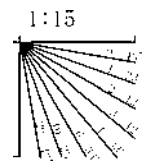
地質時代		地層名	
第四紀	完新世	A層	
	更新世	後期	B ₁ 層
		中期	B ₂ 層
		前期	C層
	鮮新世	D層	
第三紀	中新世	D層	
	古第三紀	D層	
先第三紀		D層	



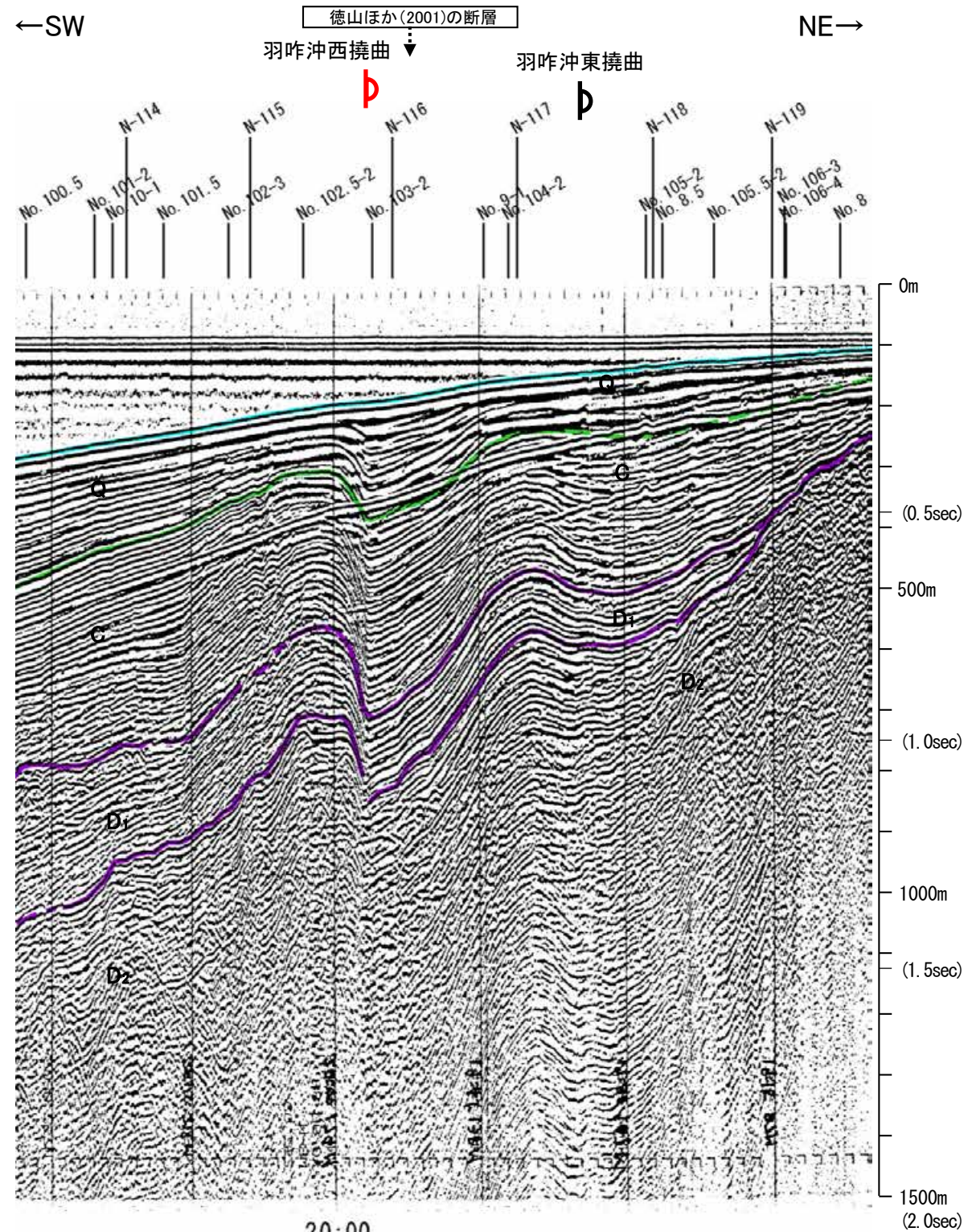
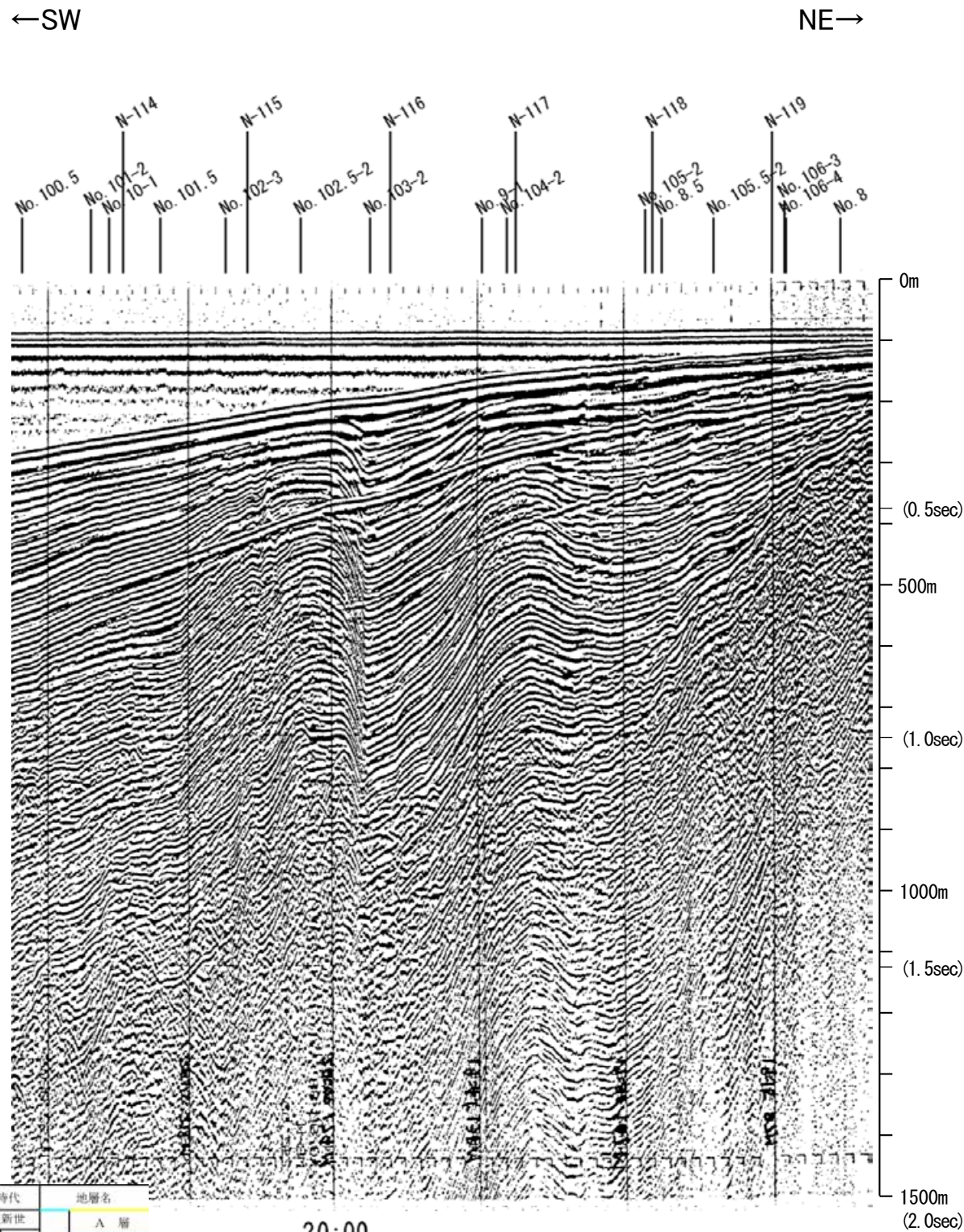
北陸電カスパーカー No.9-1, No.9-2



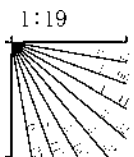
地質時代		地層名	
第四紀	完新世	A層	
	更新世	後期	B ₁ 層
		中期	B ₂ 層
		前期	B ₃ 層
	鮮新世	C ₁ 層	
第三紀	中新世	D ₁ 層	
	古第三紀	D ₂ 層	
先第三紀		D ₂ 層	



地質調査所エアガン N-8W



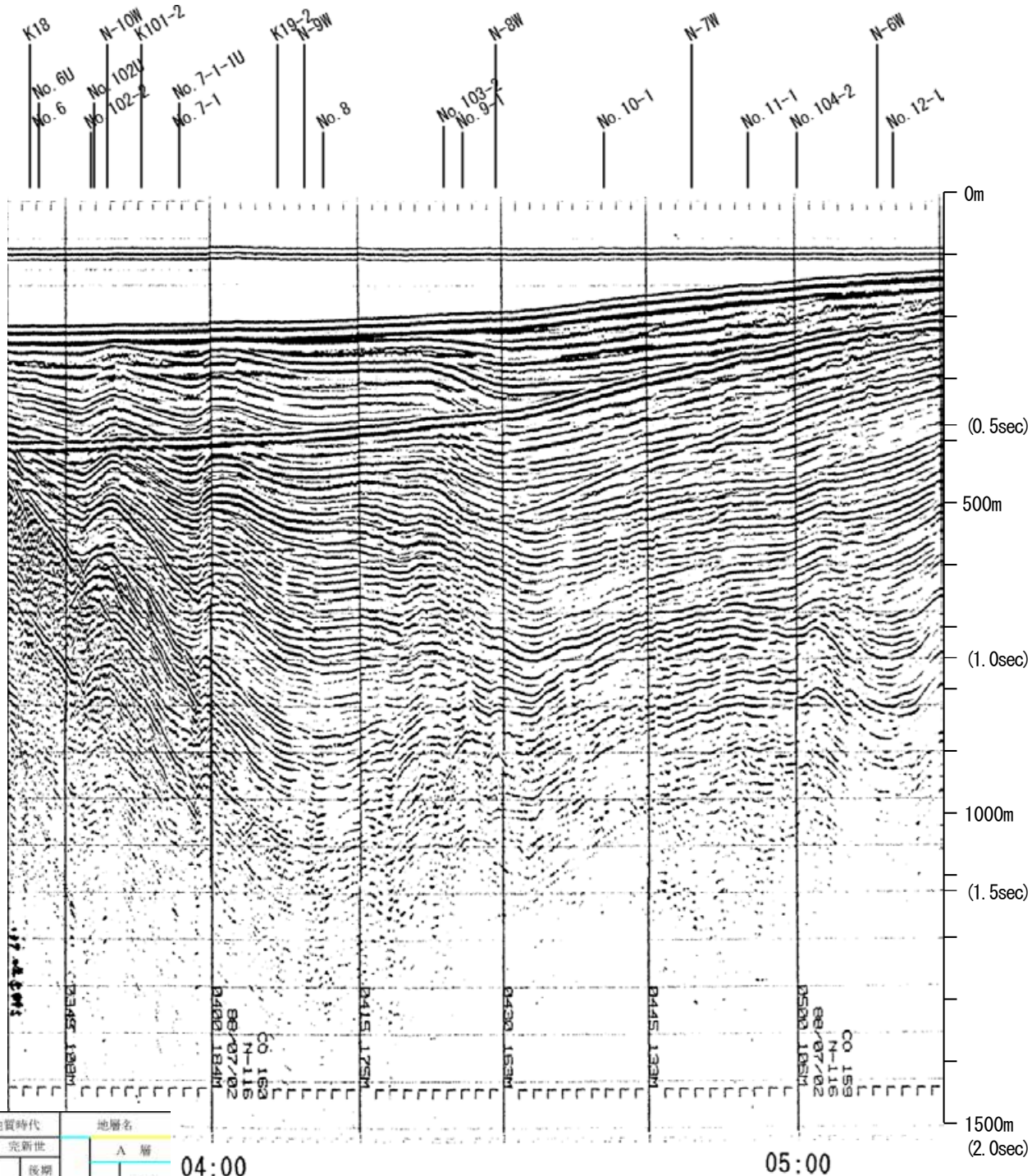
地質時代		地層名	
第四紀	完新世	Q層	A層
	後期		B層
	更新世	B層	B ₁ 層
	中期		B ₂ 層
前期	C層	C層	
第三紀	鮮新世	D層	D ₁ 層
	中新世		D ₂ 層
	古第三紀	D層	D層
先第三紀			



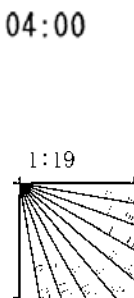
この図面は、地質調査所(現産業技術総合研究所)の海上音波探査の記録を北陸電力が独自に解析・作成したものである

地質調査所エアガン N-116

←NW SE→



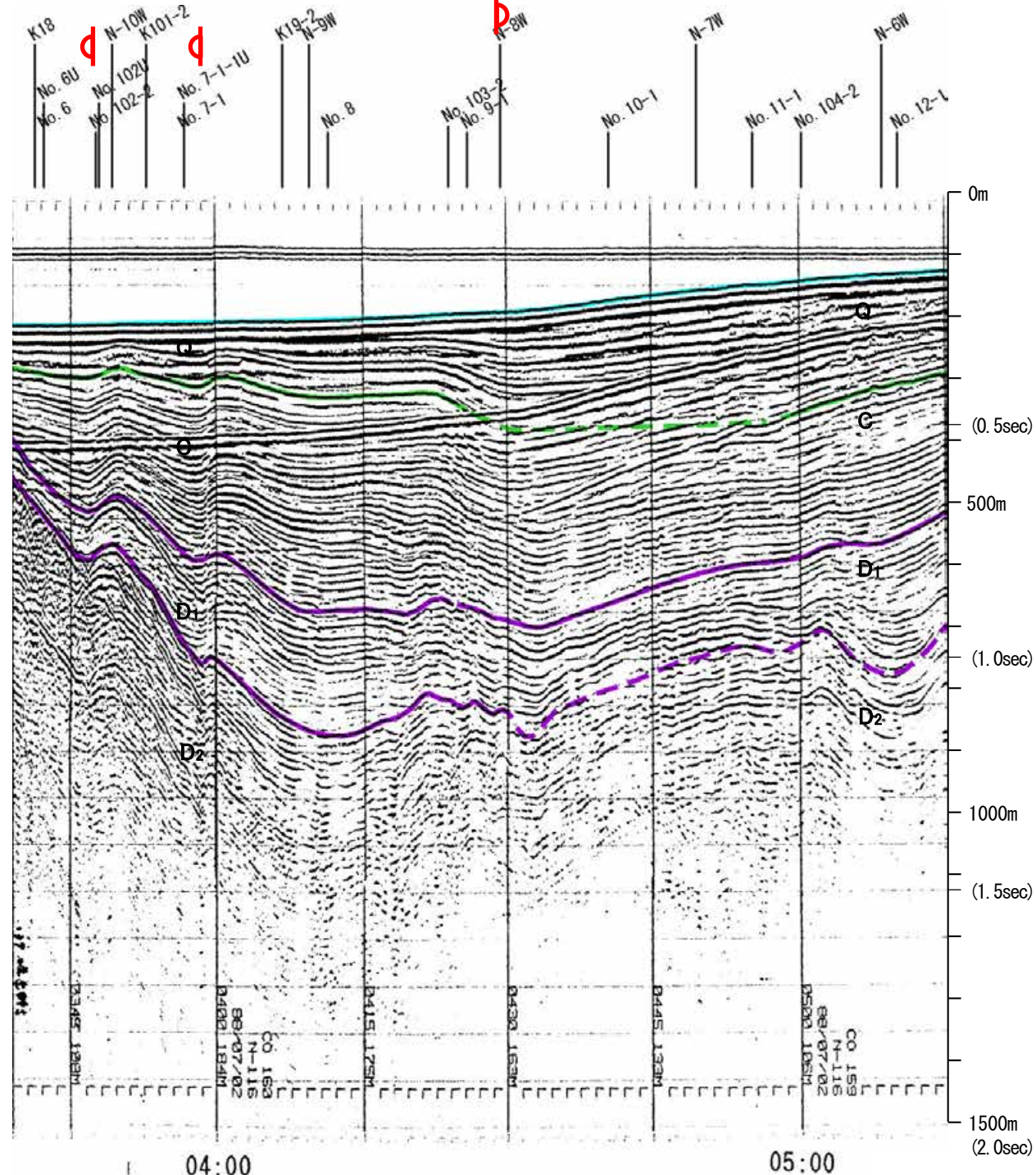
地質時代	地層名	
第四紀	完新世	A層
	後期	B層
	中期	B層
	前期	B層
第三紀	鮮新世	C層
	中新世	D層
古第三紀	D層	
先第三紀	D層	



約5km

←NW SE→

徳山ほか(2001)の断層
 笹波沖断層帯(西部) 羽咋沖西撓曲



04:00

05:00


約5km

この図面は、地質調査所(現 産業技術総合研究所)の海上音波探査の記録を北陸電力が独自に解析・作成したものである

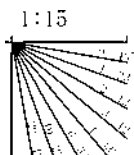
北陸電カスパーカー No.103-2

←N

S→



地質時代		地層名
第四紀	完新世	A層
	後期	B ₁ 層
		B ₂ 層
	中期	B ₃ 層
	前期	C ₁ 層
C ₂ 層		
第三紀	鮮新世	D ₁ 層
	中新世	D ₂ 層
古第三紀	D ₃ 層	
先第三紀	D ₄ 層	



北陸電カスパーカー No.103-2

←N

S→


徳山ほか(2001)の断層

羽咋沖西撓曲



No. 9-1

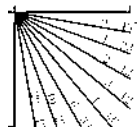
No. 10 (800)
No. 10-1



約1km

地質時代		地層名	
第四紀	完新世	A層	
	更新世	後期	B ₁ 層
		中期	B ₂ 層
		前期	B ₃ 層
	第三紀	鮮新世	C ₁ 層
中新世		C ₂ 層	
		D層	
古第三紀	D層		
先第三紀	D層		

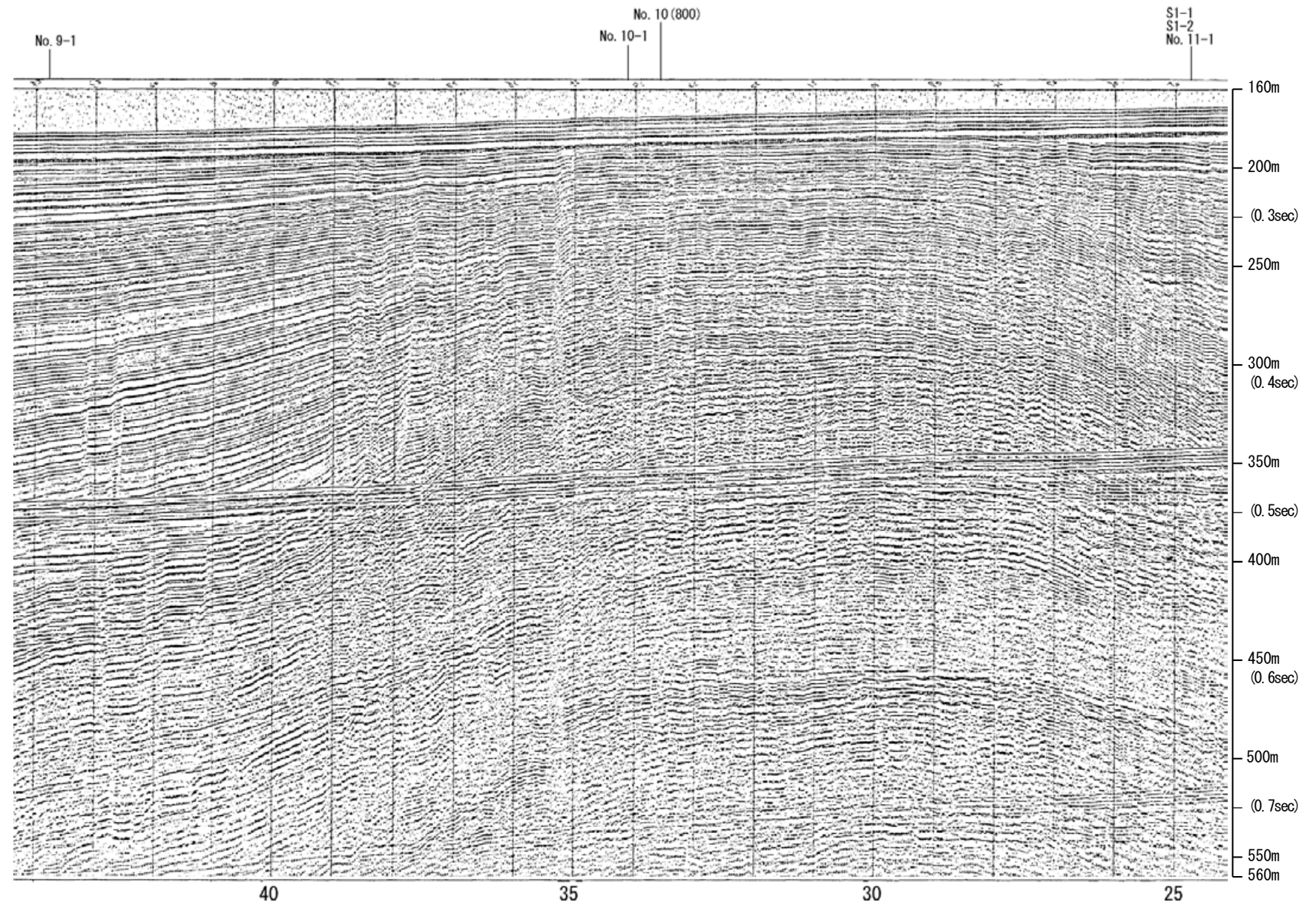
1:15



北陸電カスパーカー No.102.5-2

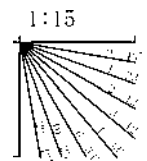
←N

S→



約1km

地質時代		地層名	
第四紀	完新世	A層	
	更新世	後期	B ₁ 層
		中期	B ₂ 層
		前期	C層
	鮮新世	D層	
第三紀	中新世	D層	
	古第三紀	D層	
先第三紀		D層	

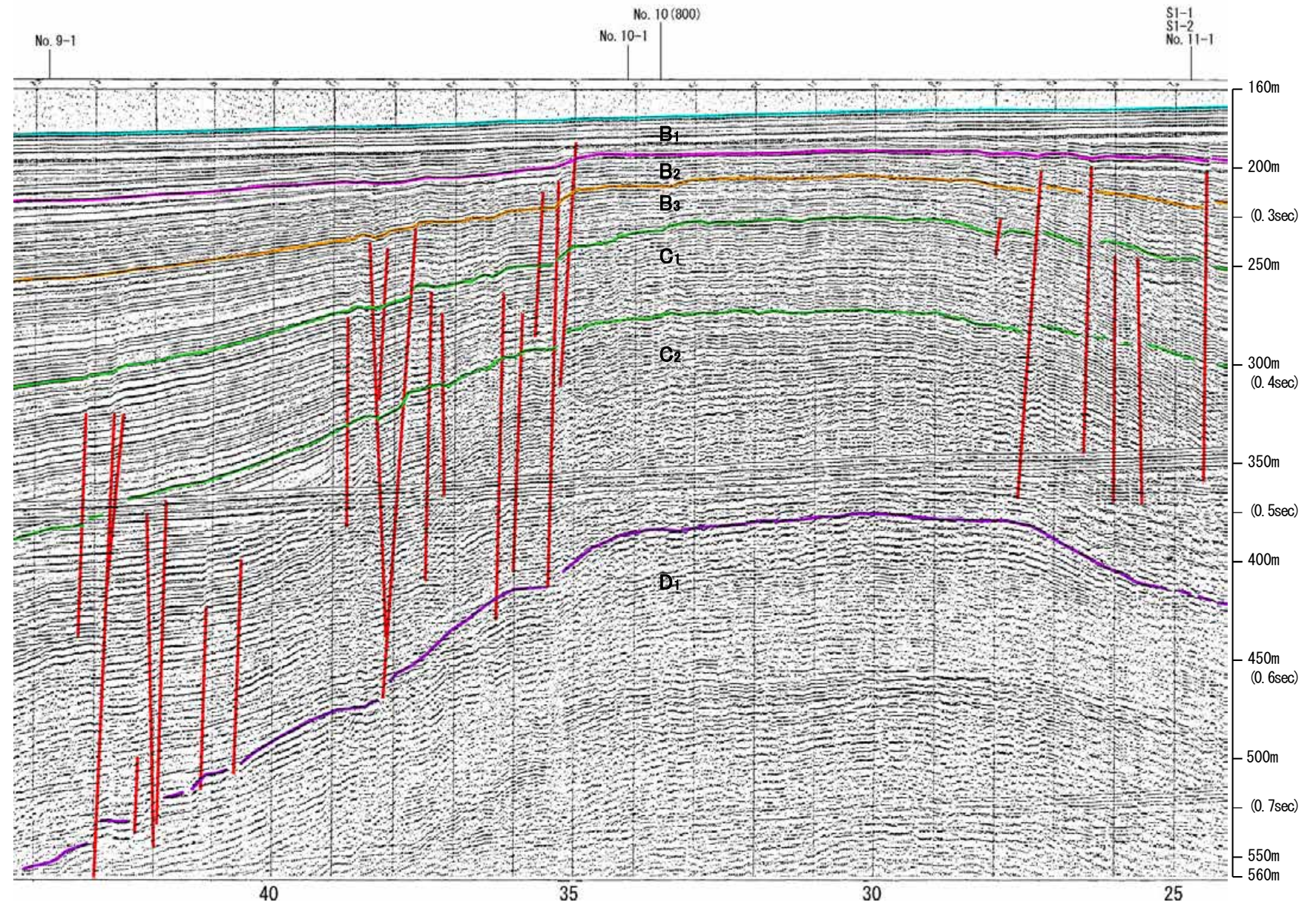


北陸電カスパーカー No.102.5-2

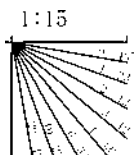
←N

S→

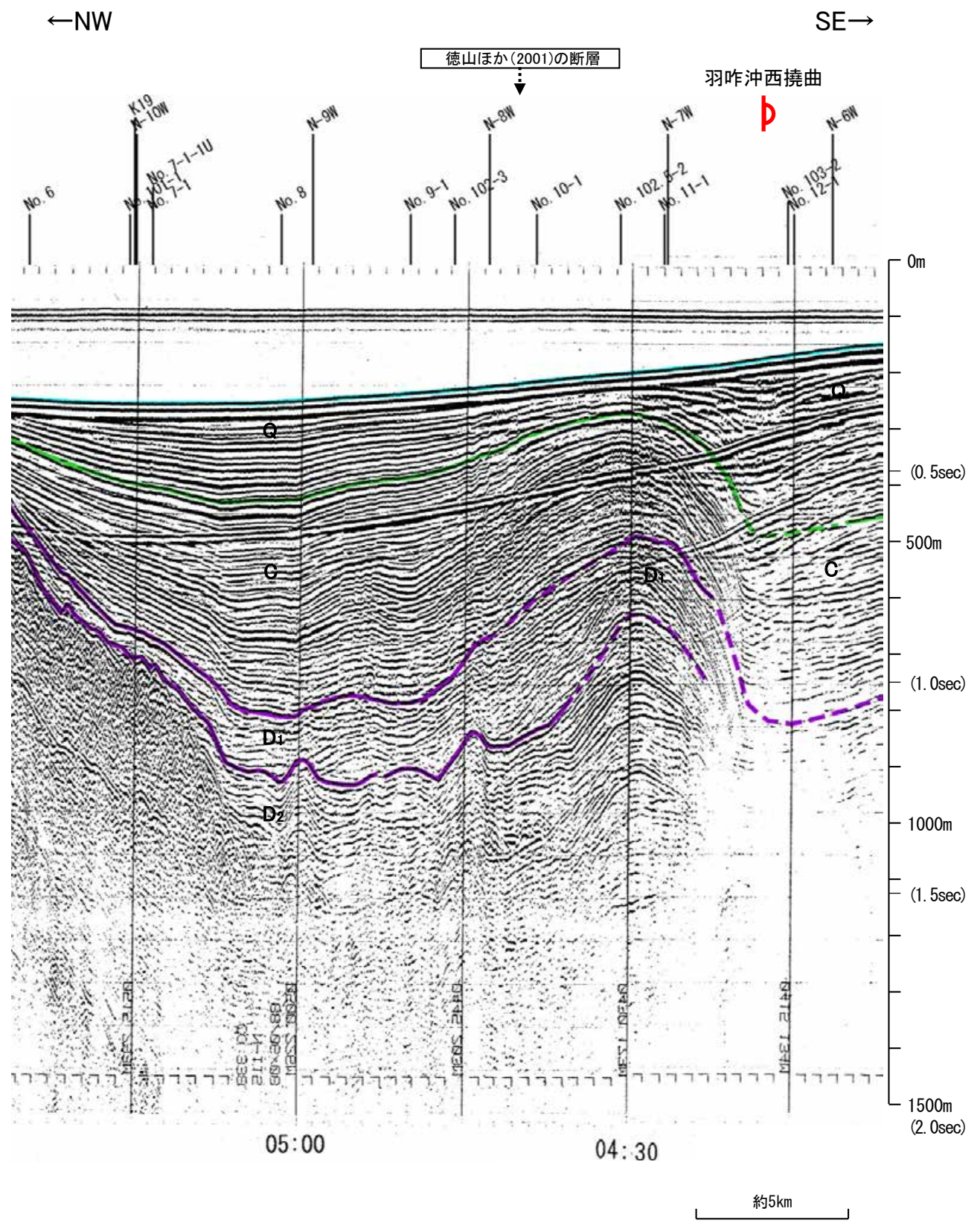
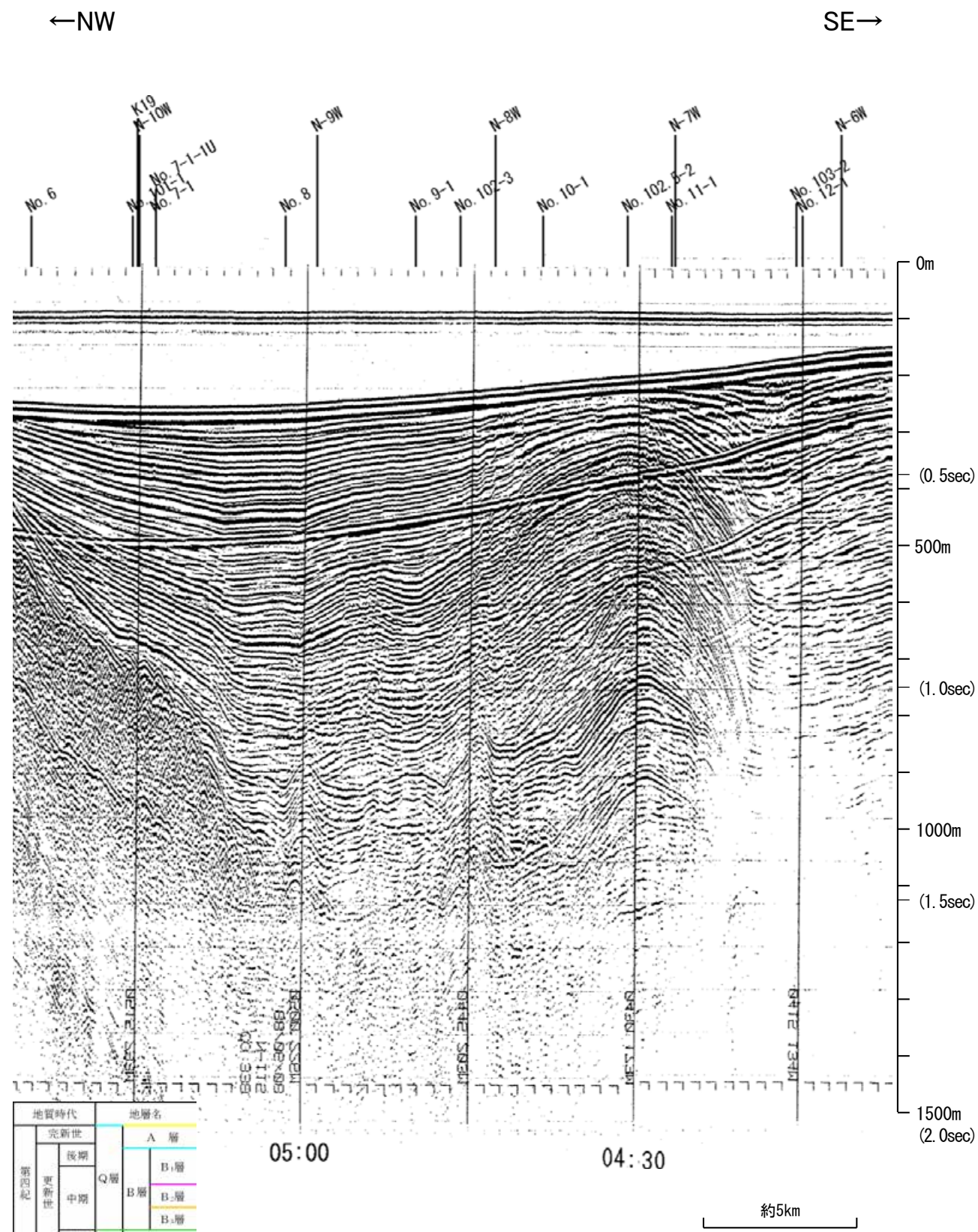
徳山ほか(2001)の断層



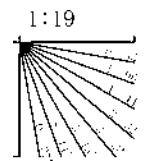
地質時代		地層名	
第四紀	完新世	A層	
	更新世	後期	B ₁ 層
		中期	B ₂ 層
		前期	B ₃ 層
	鮮新世	C ₁ 層	
第三紀	中新世	C ₂ 層	
	古第三紀	D ₁ 層	
先第三紀	D ₂ 層		



地質調査所エアガン N-115



地質時代		地層名	
第四紀	完新世	A層	A層
	更新世	後期	B層
		中期	B層
	前期	B層	
第三紀	鮮新世	C層	C層
	中新世	C層	C層
		D層	D層
古第三紀	D層	D層	
先第三紀	D層	D層	




この図面は、地質調査所(現産業技術総合研究所)の海上音波探査の記録を北陸電力が独自に解析・作成したものである

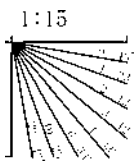
北陸電カスパーカー No.10-1

←W

E→



地質時代		地層名	
第四紀	完新世	A層	
	更新世	後期	B ₁ 層
		中期	B ₂ 層
		前期	C層
	鮮新世	D層	
第三紀	中新世	D層	
	古第三紀	D層	
先第三紀		D層	

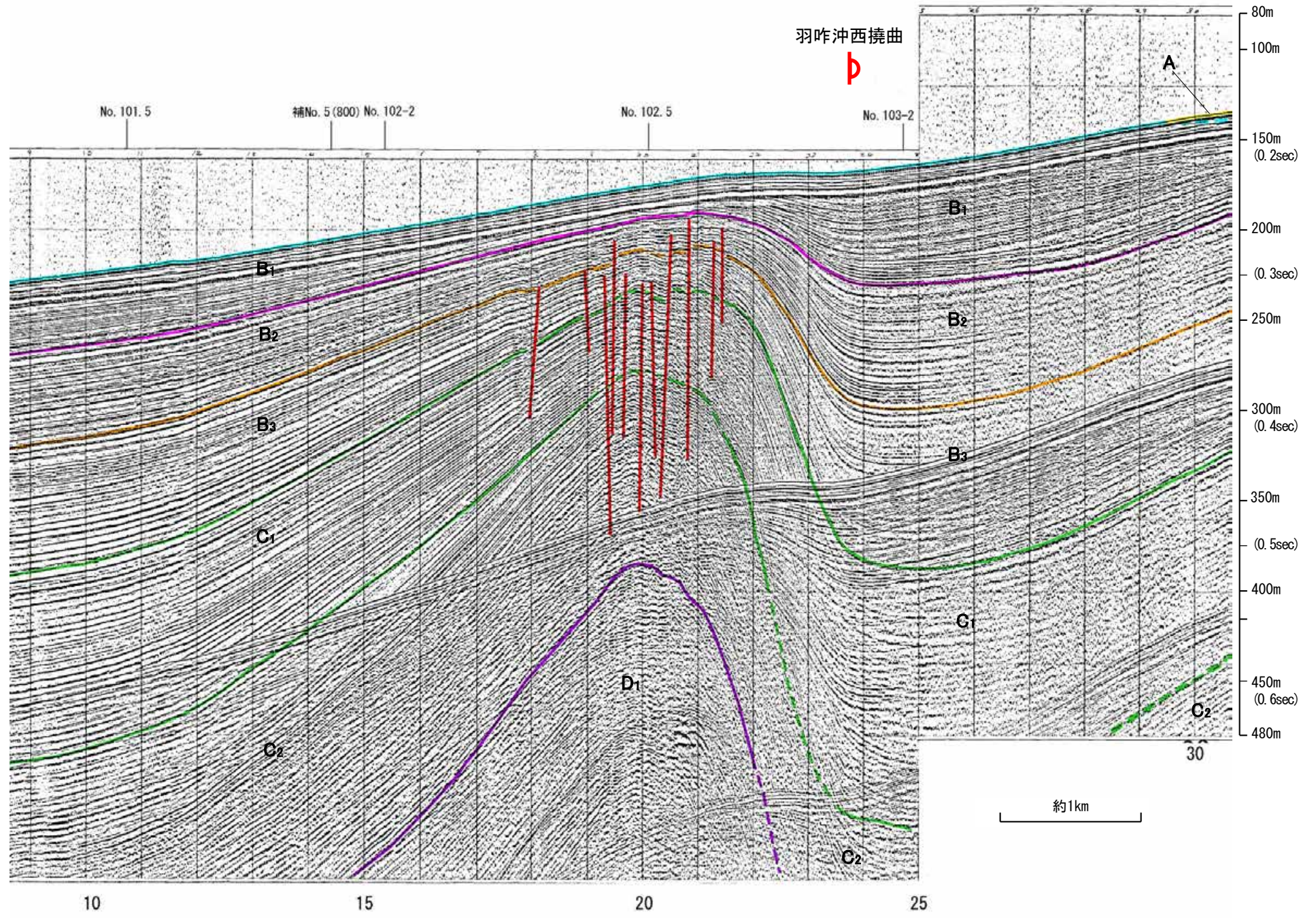


北陸電カスパーカー No.10-1

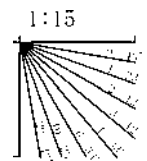
←W

E→

徳山ほか(2001)の断層




地質時代		地層名	
第四紀	完新世	A層	
	更新世	後期	B ₁ 層
		中期	B ₂ 層
		前期	B ₃ 層
	鮮新世	C層	
第三紀	中新世	D ₁ 層	
	古第三紀	D ₂ 層	
先第三紀			



北陸電カスパーカー No.102-3

←N

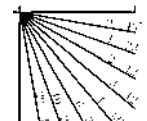
S→



約1km

地質時代		地層名	
第四紀	完新世	A層	
	更新世	後期	B ₁ 層
		中期	B ₂ 層
		前期	C層
	第三紀	鮮新世	D層
中新世		D層	
古第三紀		D層	
先第三紀		D層	

1:15




北陸電カスパーカー No.102-3

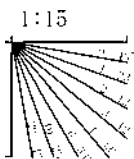
←N

S→

徳山ほか(2001)の断層
▼



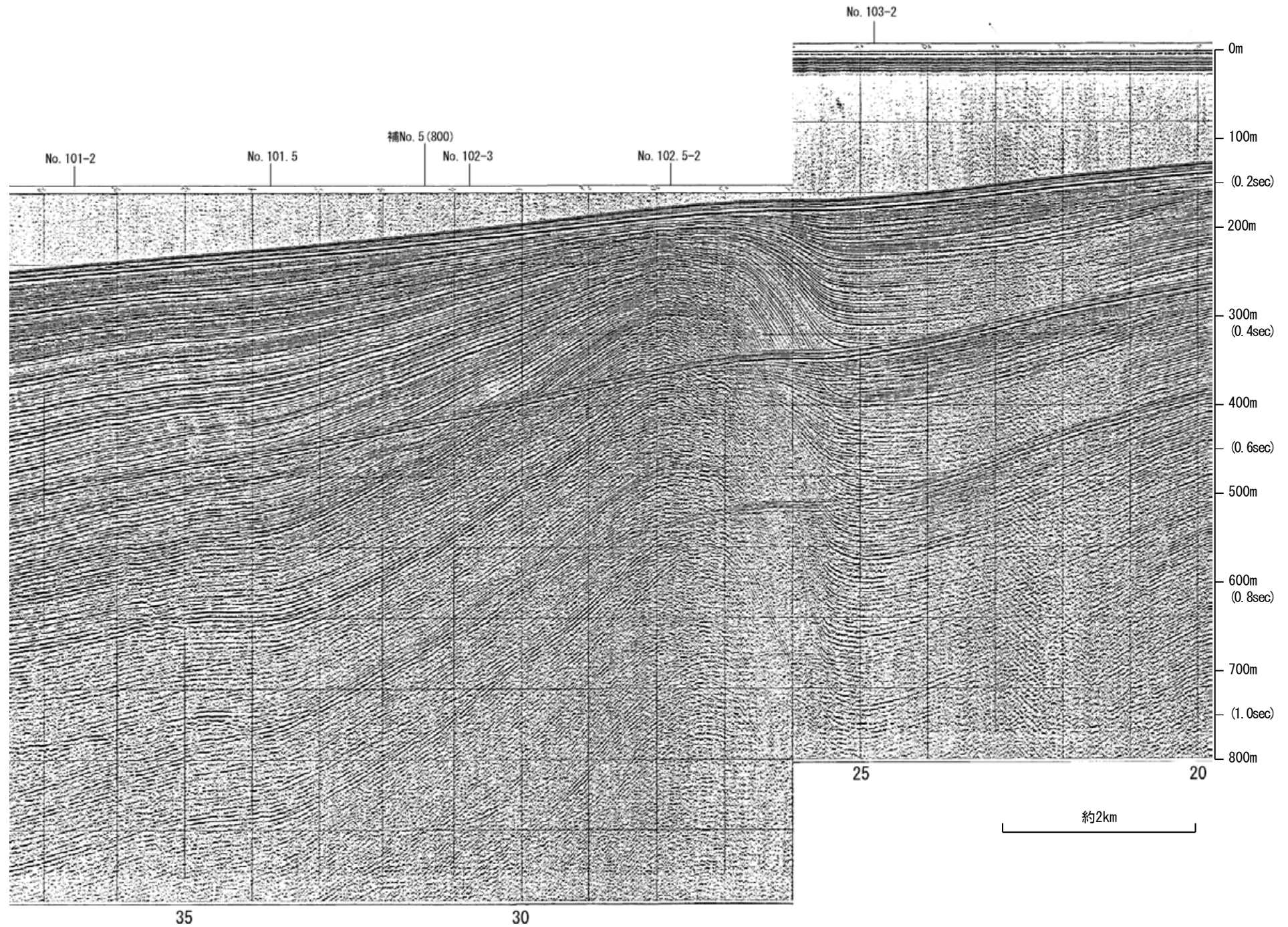
地質時代		地層名	
第四紀	完新世	A層	
	更新世	後期	B ₁ 層
		中期	B ₂ 層
		前期	B ₃ 層
	鮮新世	C層	
第三紀	中新世	D ₁ 層	
	古第三紀	D ₂ 層	
先第三紀		D ₃ 層	



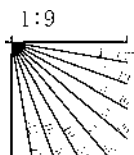
北陸電カスパーカー No.10(800)

←W

E→



地質時代		地層名	
第四紀	完新世	A層	
	更新世	後期	B ₁ 層
		中期	B ₂ 層
		前期	B ₃ 層
	第三紀	鮮新世	C層
中新世		D ₁ 層	
古第三紀		D ₂ 層	
先第三紀	D ₃ 層		



北陸電カスパーカー No.10(800)

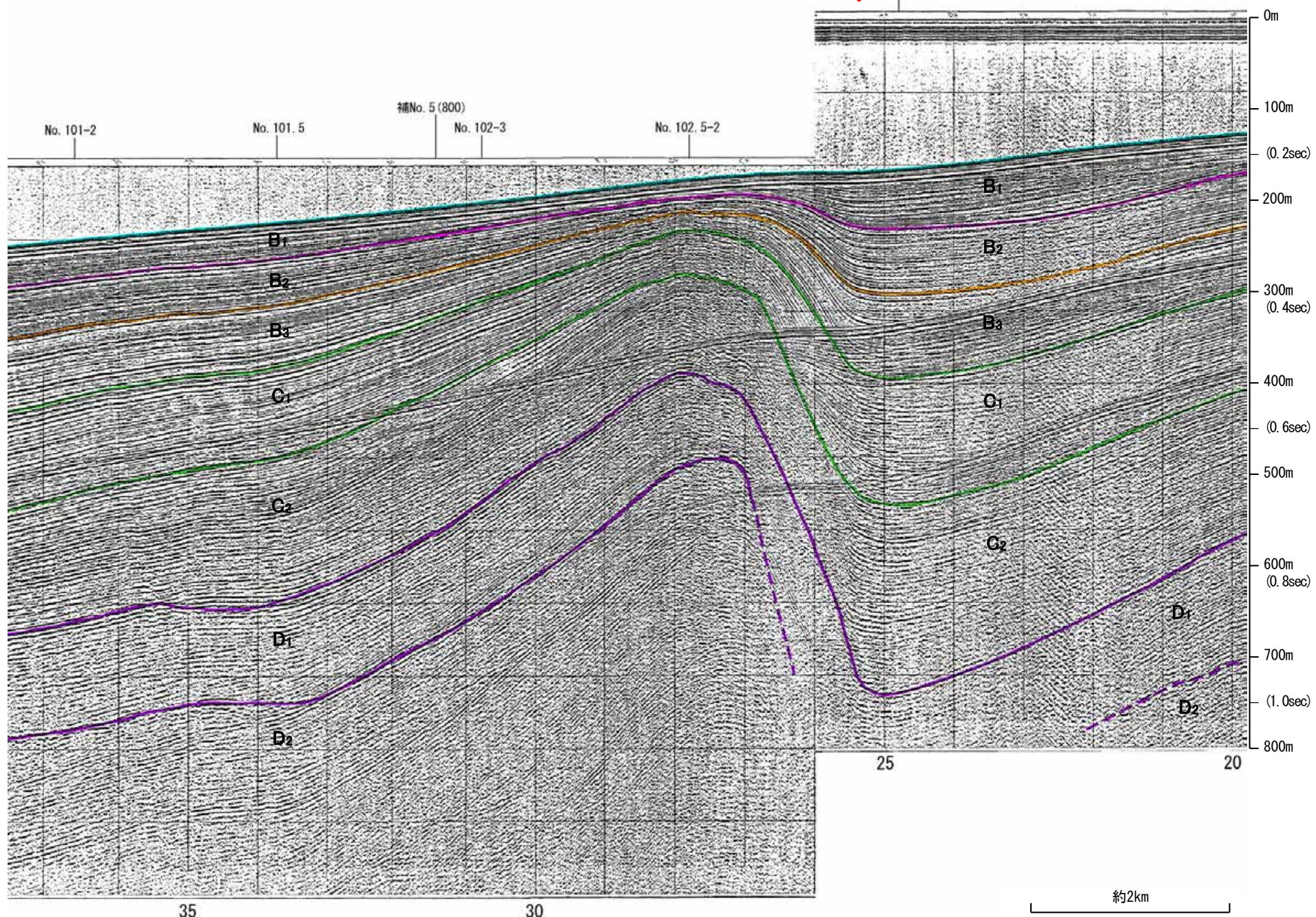
←W

E→

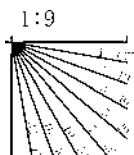
徳山ほか(2001)の断層

羽咋沖西撓曲

No. 103-2




地質時代		地層名	
第四紀	完新世	A層	
	更新世	後期	B ₁ 層
		中期	B ₂ 層
		前期	B ₃ 層
	鮮新世	C ₁ 層	
第三紀	中新世	C ₂ 層	
	古第三紀	D ₁ 層	
先第三紀	D ₂ 層		




北陸電カスパーカー 補No.5(800)

←N

S→



地質時代		地層名	
第四紀	完新世	A層	
	更新世	後期	B ₁ 層
		中期	B ₂ 層
		前期	C層
	第三紀	鮮新世	D ₁ 層
中新世		D ₂ 層	
古第三紀	D層		
先第三紀	D層		

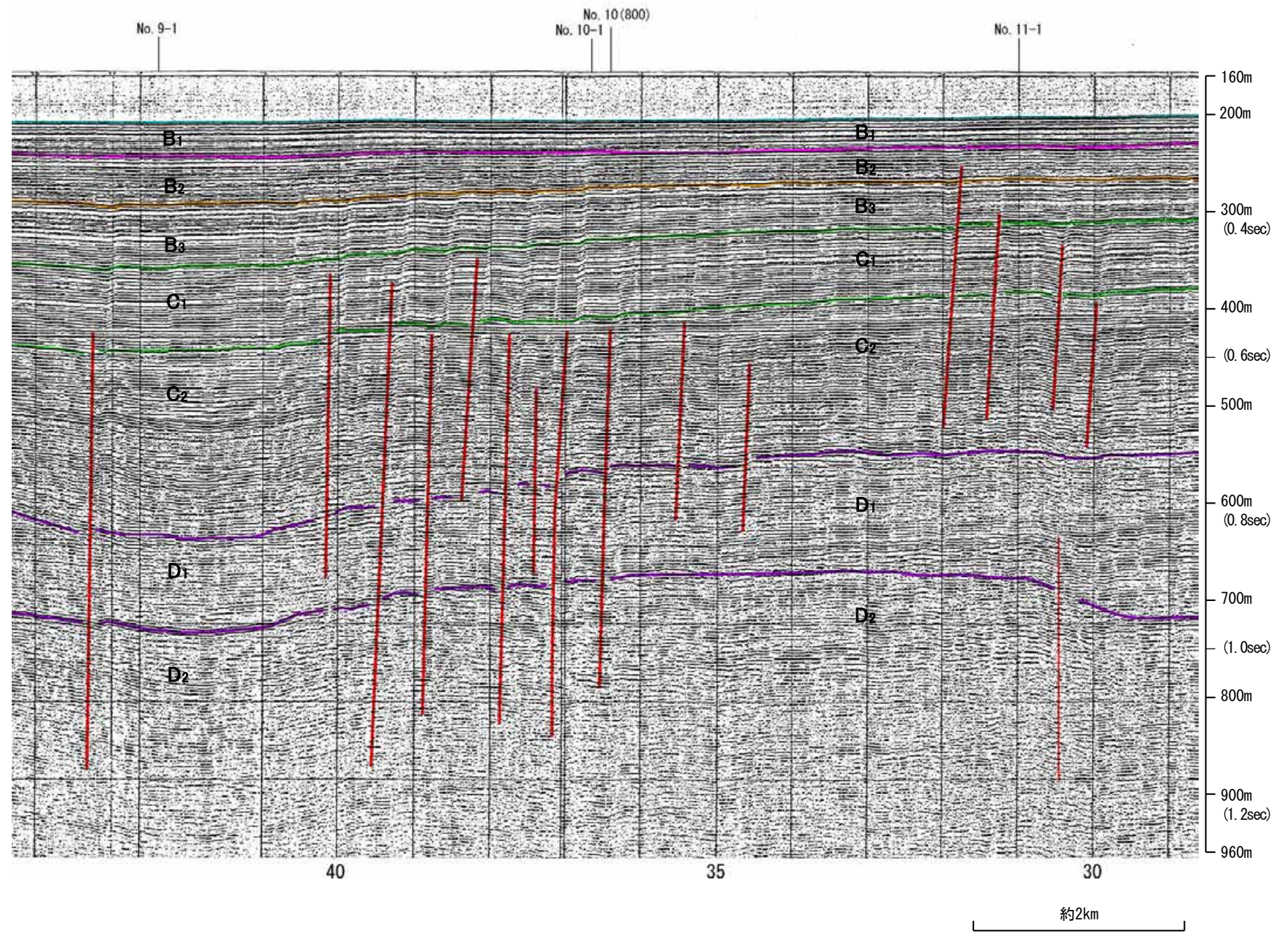


北陸電カスパーカー 補No.5(800)

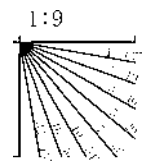
←N

S→

徳山ほか(2001)の断層
↓




地質時代		地層名	
第四紀	完新世	A層	
	更新世	後期	B ₁ 層
		中期	B ₂ 層
		前期	B ₃ 層
	鮮新世	C ₁ 層	
第三紀	中新世	C ₂ 層	
	古第三紀	D ₁ 層	
先第三紀		D ₂ 層	



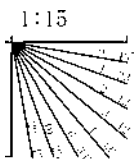
北陸電カスパーカー No.101.5

←N

S→



地質時代		地層名	
第四紀	完新世	A層	
	更新世	後期	B ₁ 層
		中期	B ₂ 層
		前期	B ₃ 層
	鮮新世	C層	
第三紀	中新世	D ₁ 層	
	古第三紀	D ₂ 層	
先第三紀		D ₃ 層	




北陸電カスパーカー No.101.5

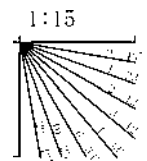
←N

S→

徳山ほか(2001)の断層

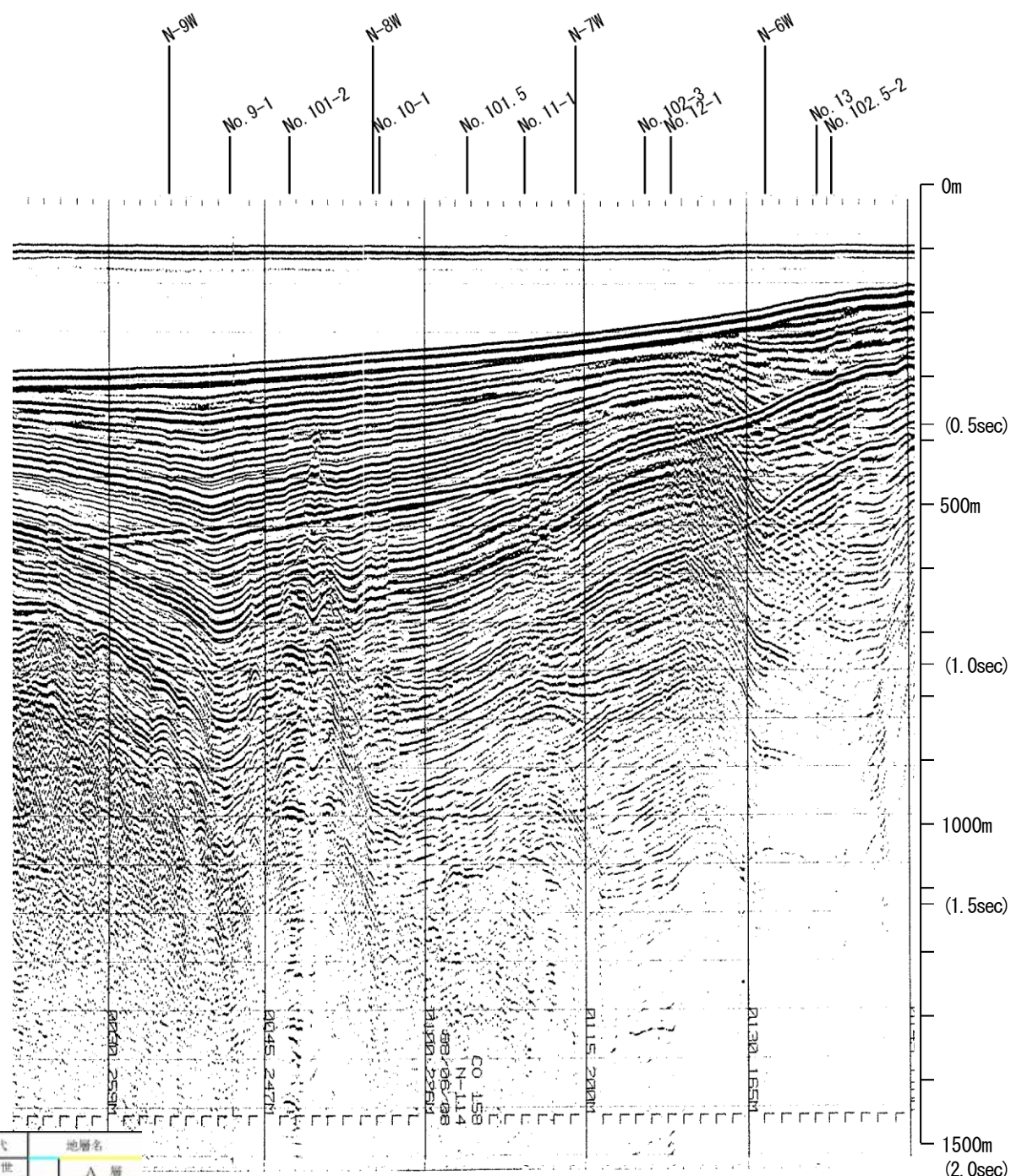


地質時代		地層名	
第四紀	完新世	A層	
	更新世	後期	B ₁ 層
		中期	B ₂ 層
		前期	B ₃ 層
	鮮新世	C ₁ 層	
第三紀	中新世	C ₂ 層	
	古第三紀	D層	
先第三紀		D層	



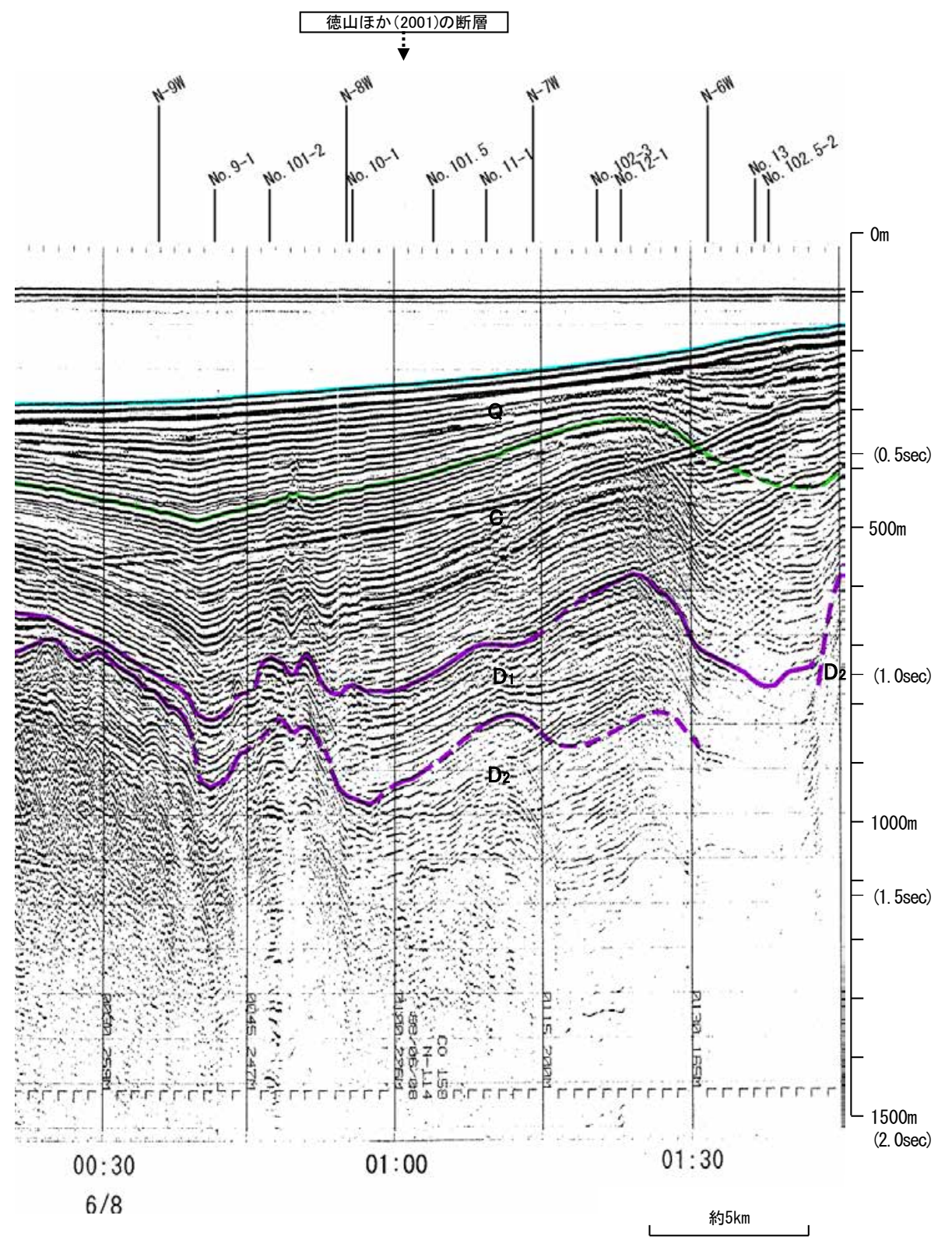
地質調査所エアガン N-114

←NW SE→



地質時代		地層名		
第四紀	完新世	A層	A層	
	更新世	後期	B層	B層
		中期	B層	B層
		前期	B層	B層
第三紀	鮮新世	C層	C層	
	中新世	C層	C層	
		D層	D層	
	古第三紀	D層	D層	
先第三紀	D層	D層		

←NW SE→




この図面は、地質調査所(現 産業技術総合研究所)の海上音波探査の記録を北陸電力が独自に解析・作成したものである

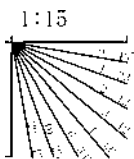
北陸電カスパーカー No.101-2

←N

S→



地質時代		地層名	
第四紀	完新世	A層	
	更新世	後期	B ₁ 層
		中期	B ₂ 層
		前期	C層
	鮮新世	D層	
中新世	D層		
古第三紀	D層		
先第三紀	D層		




北陸電カスパーカー No.101-2

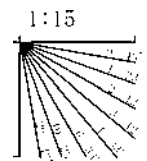
←N

S→

徳山ほか(2001)の断層




地質時代		地層名	
第四紀	完新世	A層	
	更新世	後期	B ₁ 層
		中期	B ₂ 層
		前期	B ₃ 層
	鮮新世	C ₁ 層	
第三紀	中新世	C ₂ 層	
	古第三紀	D層	
先第三紀	D層		



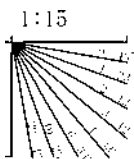
北陸電カスパーカー No.100.5

←N

S→



地質時代		地層名	
第四紀	完新世	A層	
	更新世	後期	B ₁ 層
		中期	B ₂ 層
		前期	C層
	第三紀	鮮新世	C ₂ 層
中新世		D層	
古第三紀		D層	
先第三紀		D層	




北陸電カスパーカー No.100.5

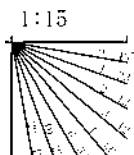
←N

徳山ほか(2001)の断層
延長部

S→

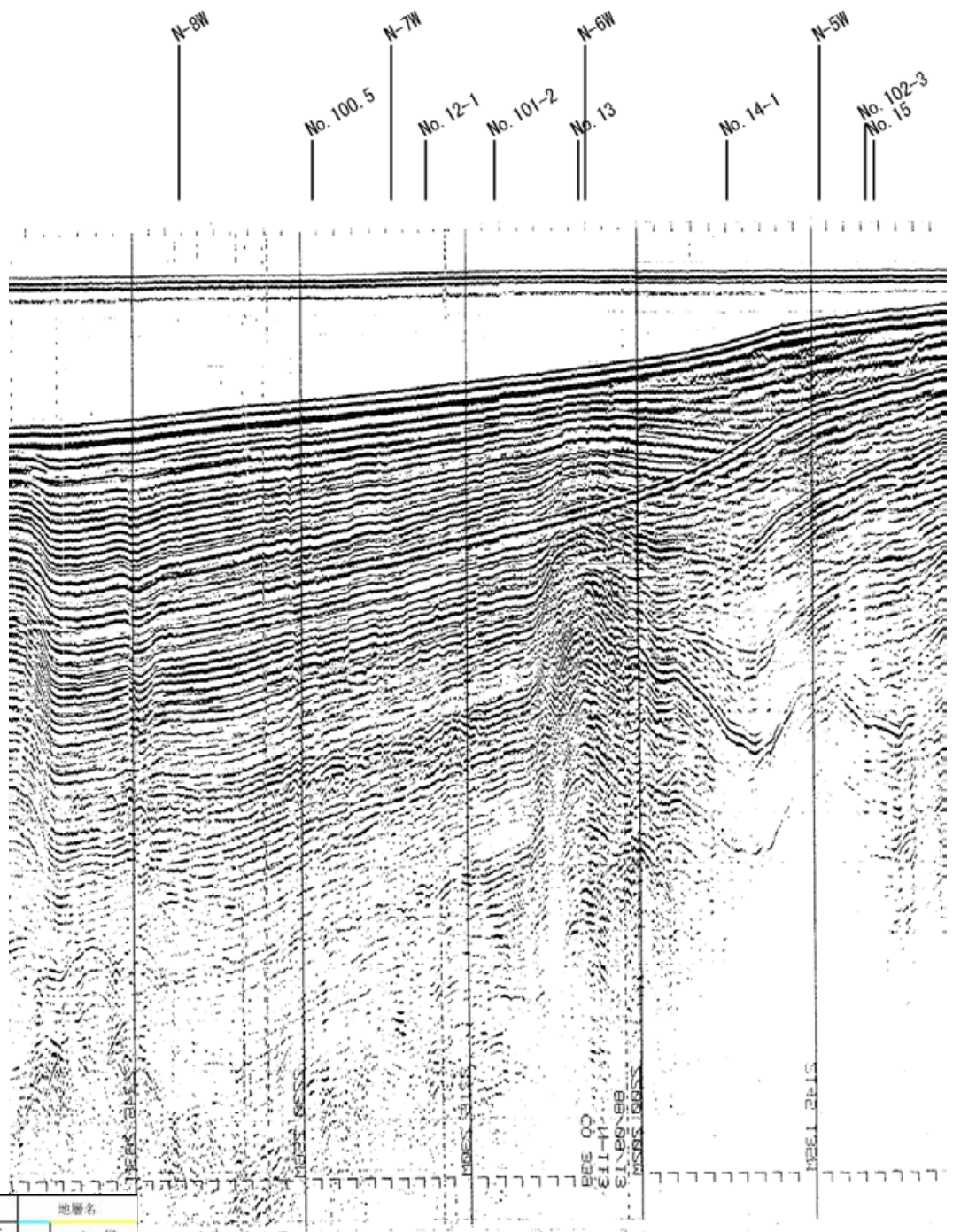


地質時代		地層名	
第四紀	完新世	A層	
	更新世	後期	B ₁ 層
		中期	B ₂ 層
		前期	B ₃ 層
	鮮新世	C ₁ 層	
第三紀	中新世	C ₂ 層	
	古第三紀	D層	
先第三紀	D層		



地質調査所エアガン N-113

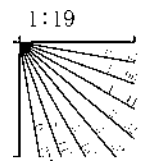
←NW SE→



22:30 | 22:00

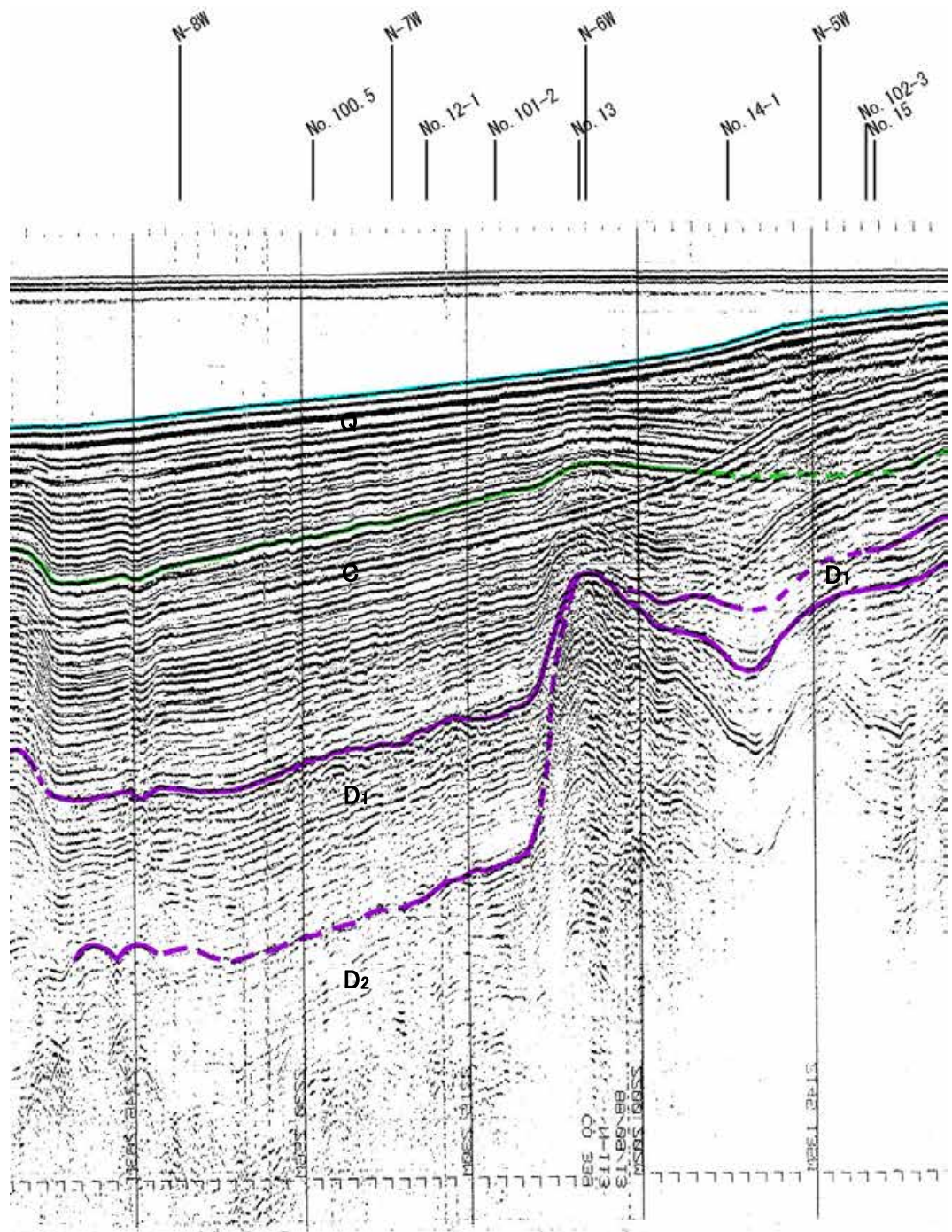
約5km

地質時代		地層名	
第四紀	完新世	A層	
	更新世	後期	B層
		中期	B層
		前期	B層
第三紀	鮮新世	C層	
	中新世	C層	
		D層	
古第三紀	D層		
先第三紀	D層		



←NW SE→

徳山ほか(2001)の断層
延長部



22:30 | 22:00

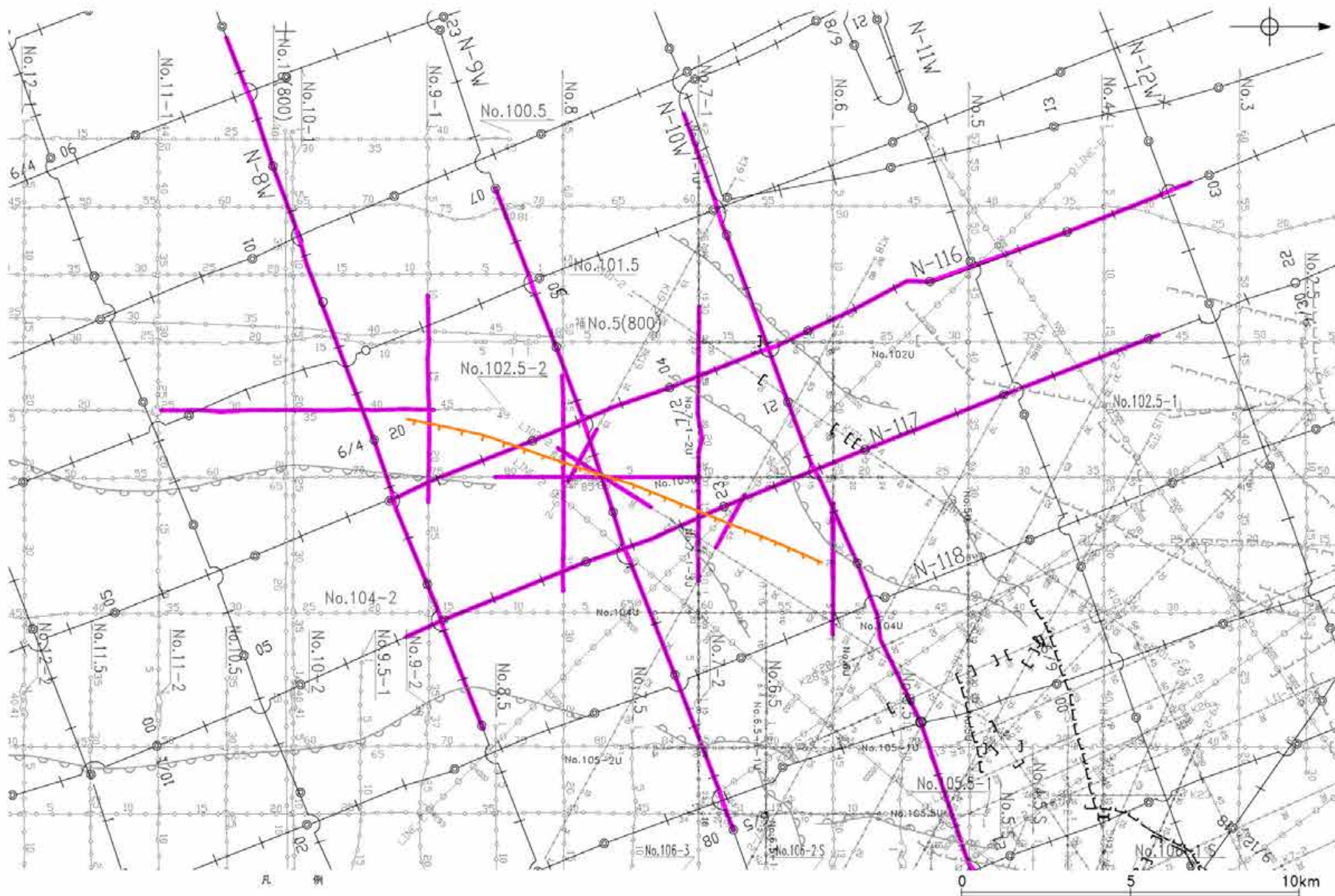
約5km

この図面は、地質調査所(現 産業技術総合研究所)の海上音波探査の記録を北陸電力が独自に解析・作成したものである

余白

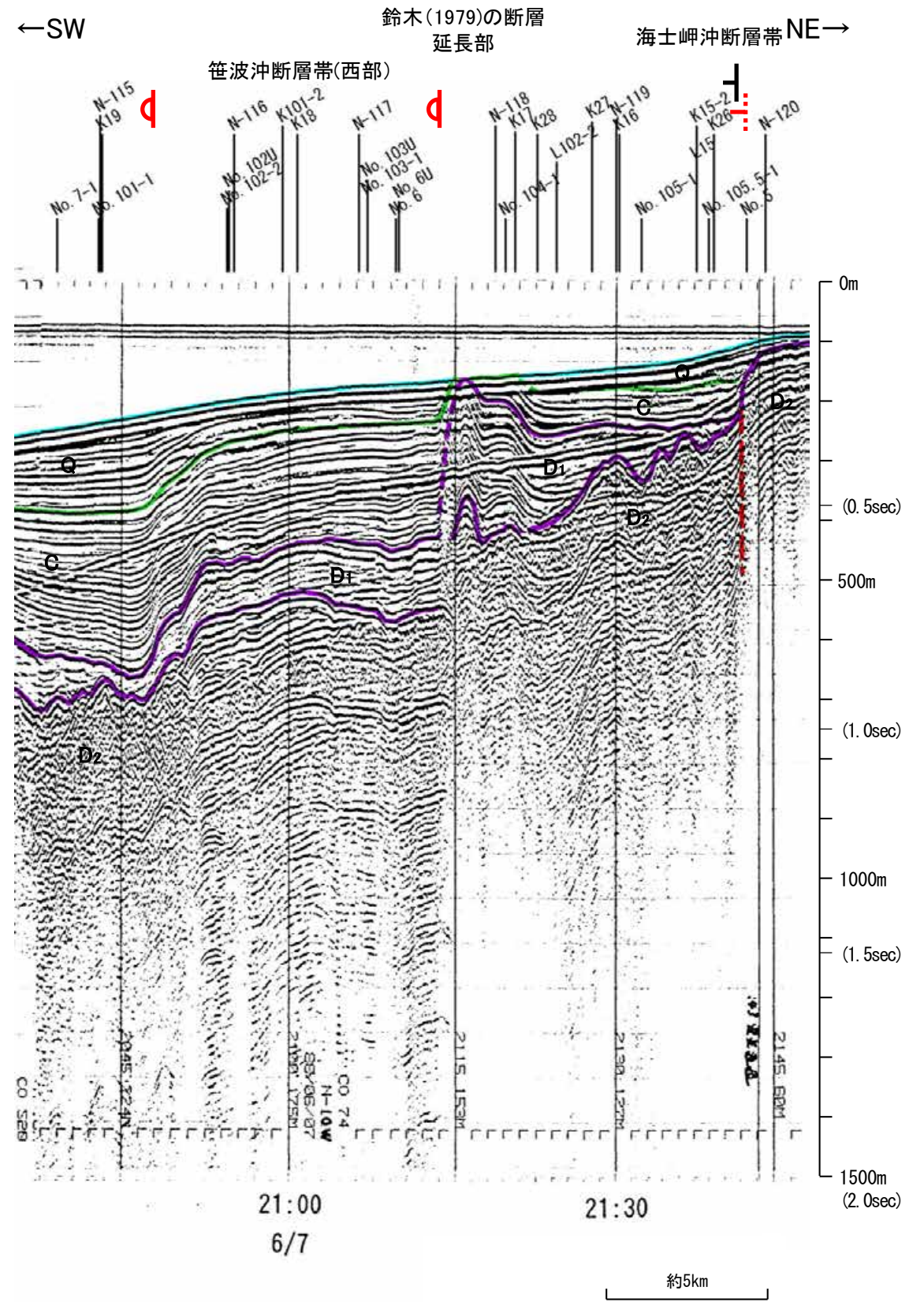
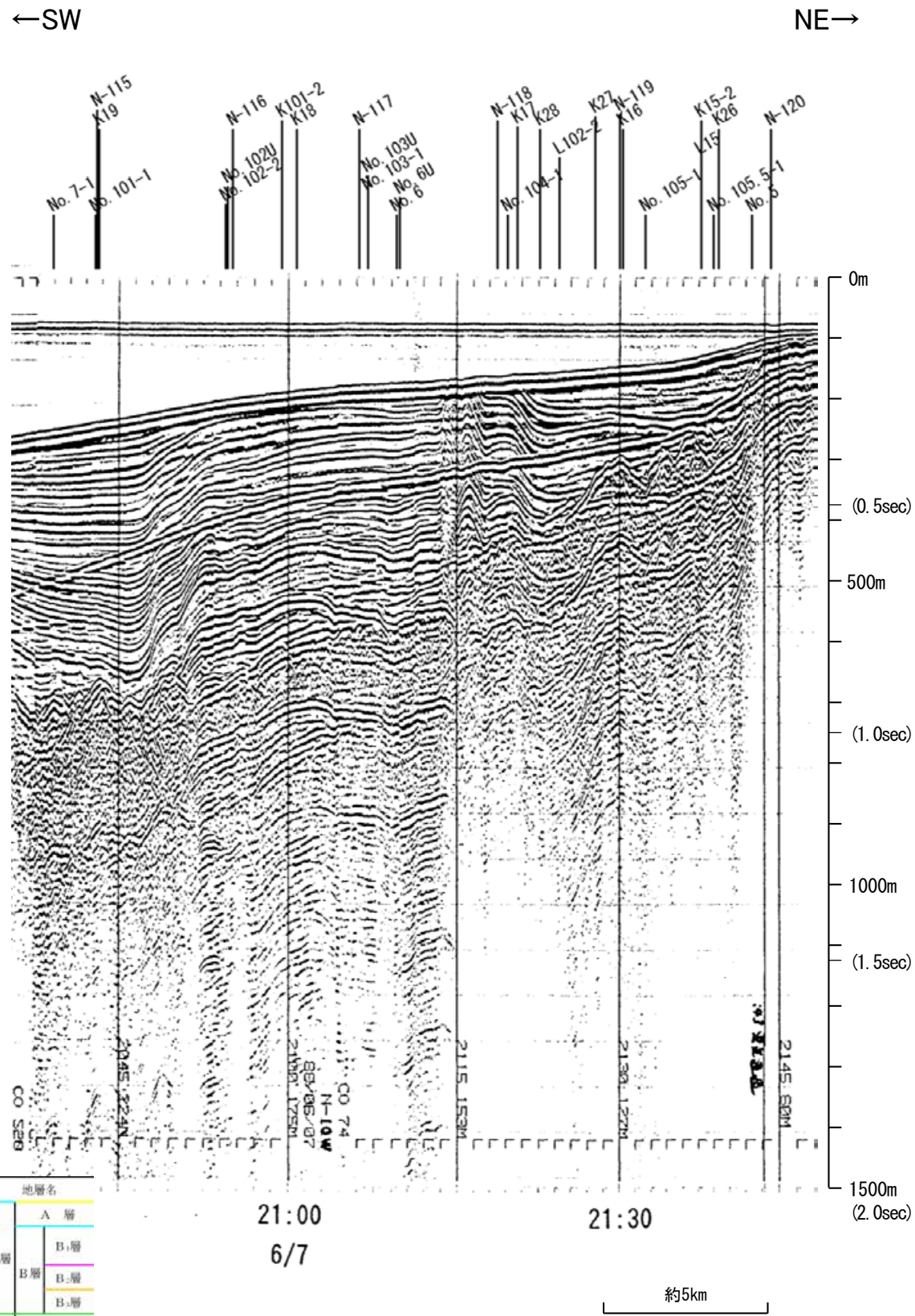
鈴木(1979)の断層

音波探査記録 添付測線(鈴木(1979)の断層)

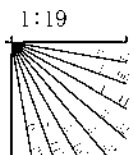


- | | |
|--|--|
| <p>断層 (伏在断層)</p> <p>断層 (連続性のない断層)</p> <p>伏在断層</p> <p>曲線</p> <p>鈴木(1979)による断層</p> <p>添付した音波探査記録</p> | <p>No. 8 調査測線 (北陸電力: スーパー・シングルチャンネル・約2450ジュール)</p> <p>No. 9-5 調査測線 (北陸電力: スーパー・シングルチャンネル・約380ジュール)</p> <p>No. 80 調査測線 (北陸電力: フォーマー・マルチチャンネル・約200ジュール)</p> <p>No. 11B 調査測線 (北陸電力: フォーマー・マルチチャンネル・約200ジュール)</p> <p>N-118 調査測線 (地質調査所: エアガン・シングルチャンネル)</p> <p>LINE-A 調査測線 (東京大学地震研究所: エアガン・マルチチャンネル)</p> <p>K17 調査測線 (東京大学地震研究所: フォーマー・マルチチャンネル)</p> <p>L5 調査測線 (産業技術総合研究所: フォーマー・マルチチャンネル)</p> |
|--|--|

地質調査所エアガン N-10W

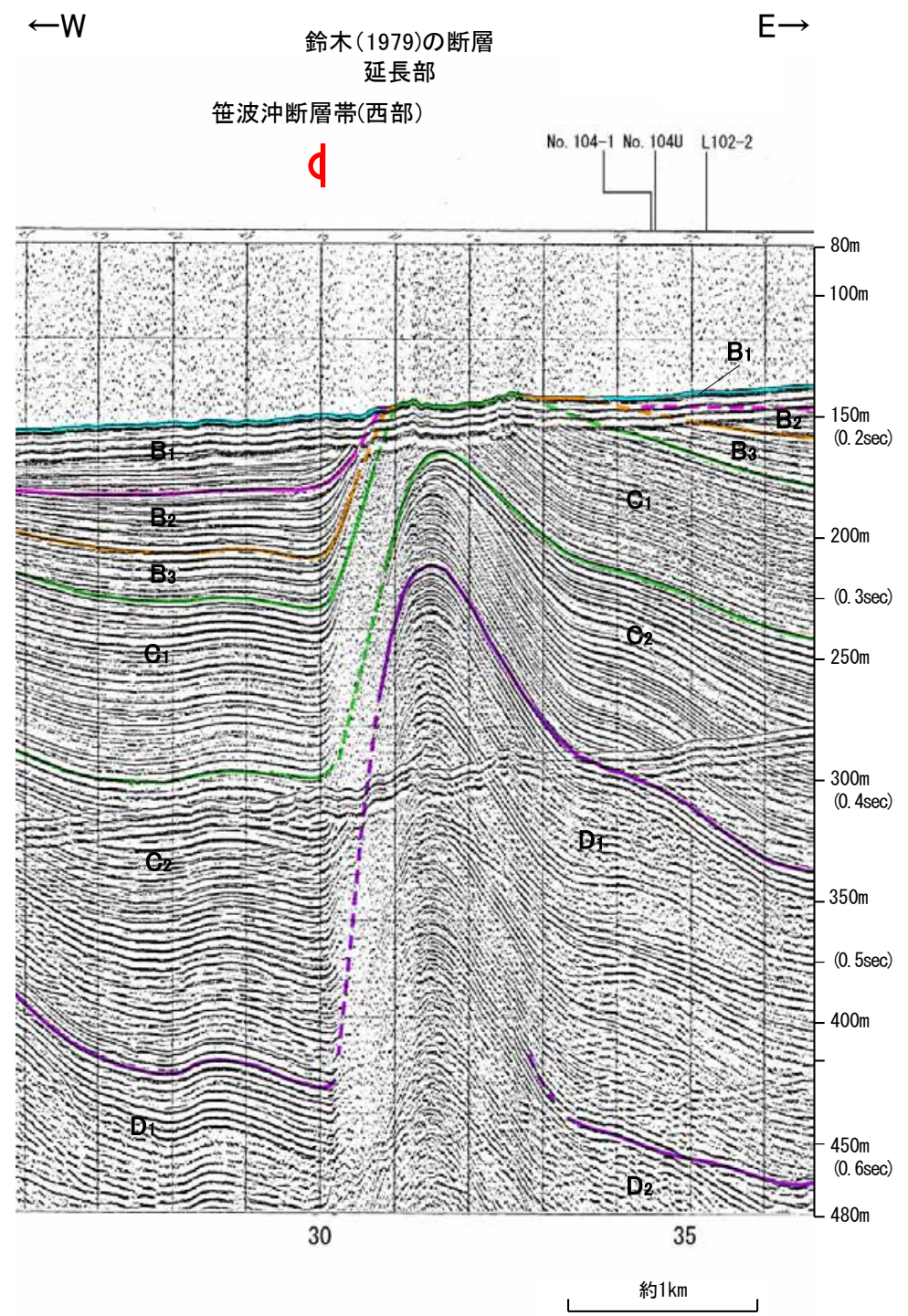
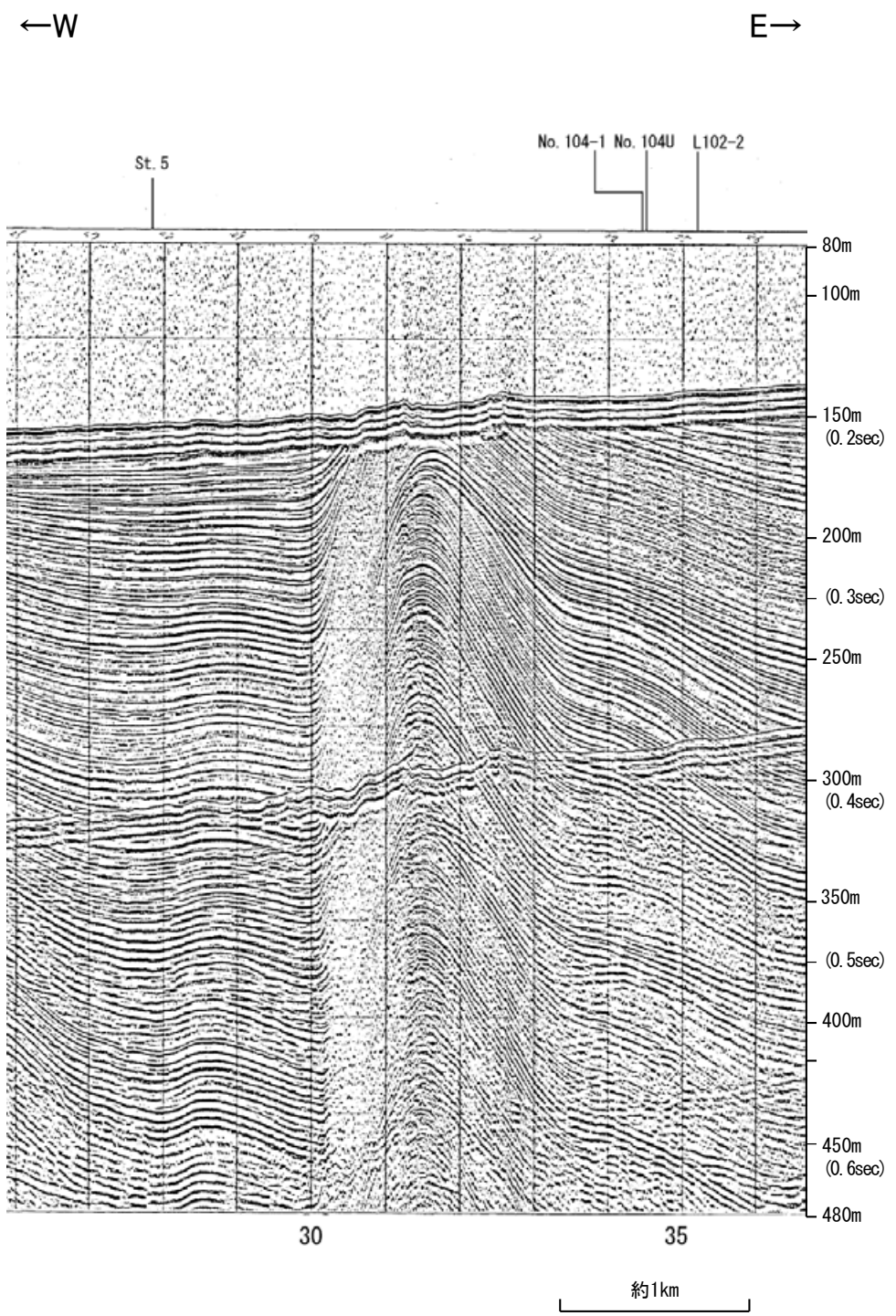


地質時代		地層名		
第四紀	完新世	A層	A層	
	更新世	後期	B層	B層
		中期	B層	B層
		前期	C層	C層
第三紀	鮮新世	C層	C層	
	中新世	D層	D層	
	古第三紀	D層	D層	
先第三紀		D層	D層	

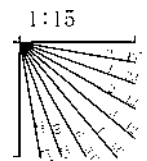


この図面は、地質調査所(現 産業技術総合研究所)の海上音波探査の記録を北陸電力が独自に解析・作成したものである

北陸電カスパーカー No.6



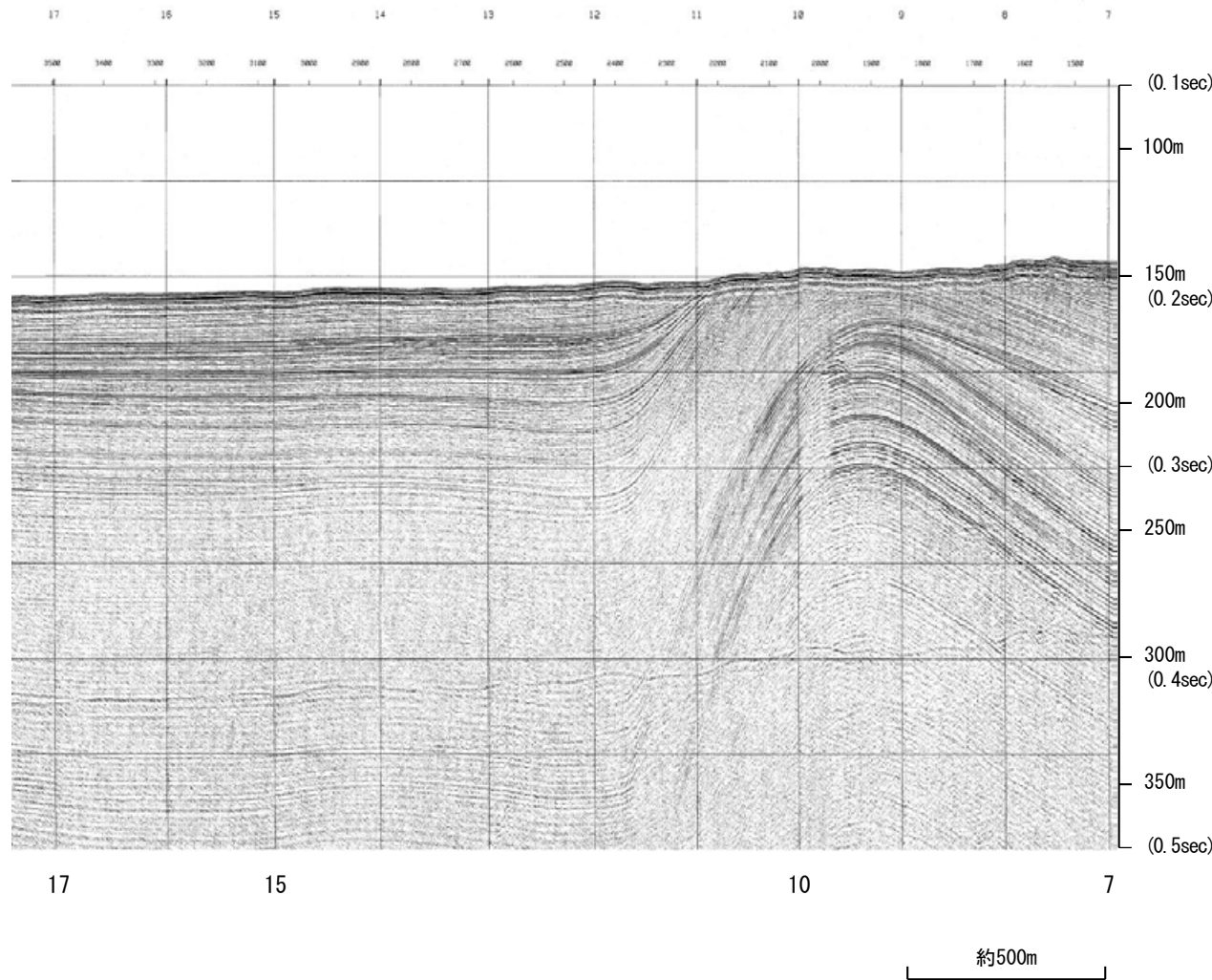
地質時代		地層名	
第四紀	完新世	A層	
	更新世	後期	B ₁ 層
		中期	B ₂ 層
		前期	B ₃ 層
	鮮新世	C ₁ 層	
第三紀	中新世	C ₂ 層	
	古第三紀	D ₁ 層	
先第三紀	D ₂ 層		



北陸電カブーマー No.6U

←W

E→

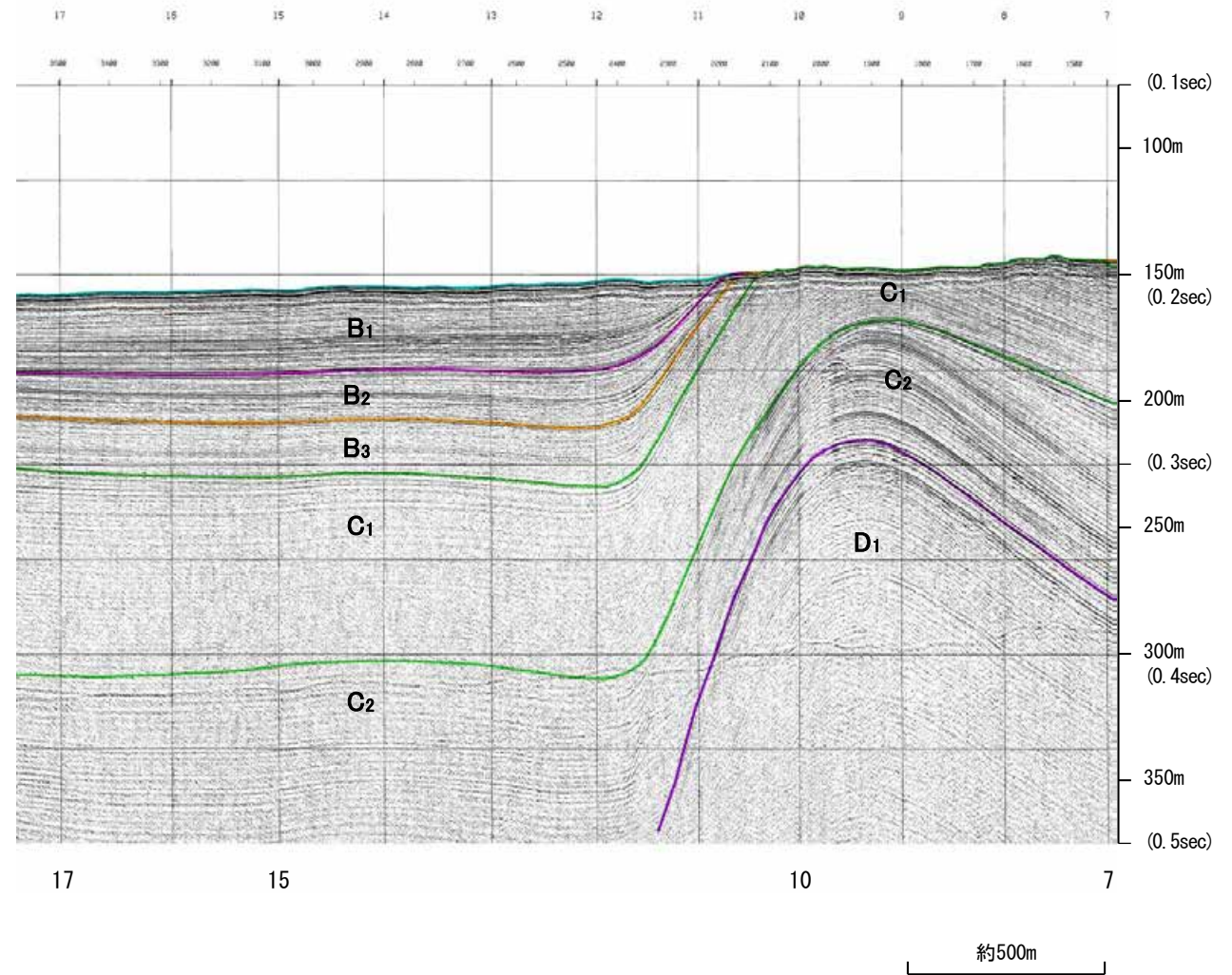


←W

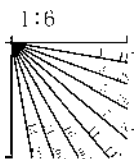
E→

笹波沖断層帯(西部) 鈴木(1979)の断層延長部

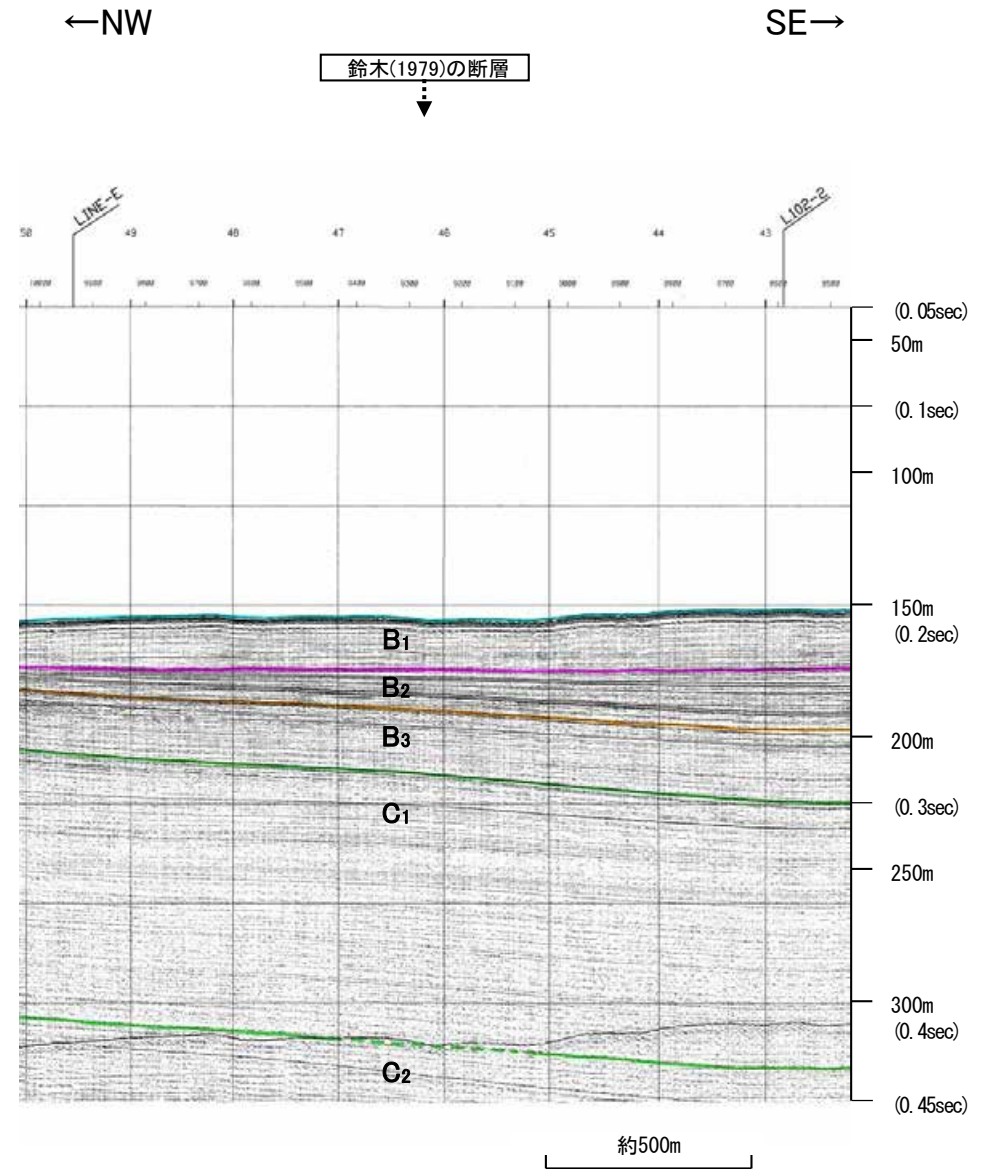
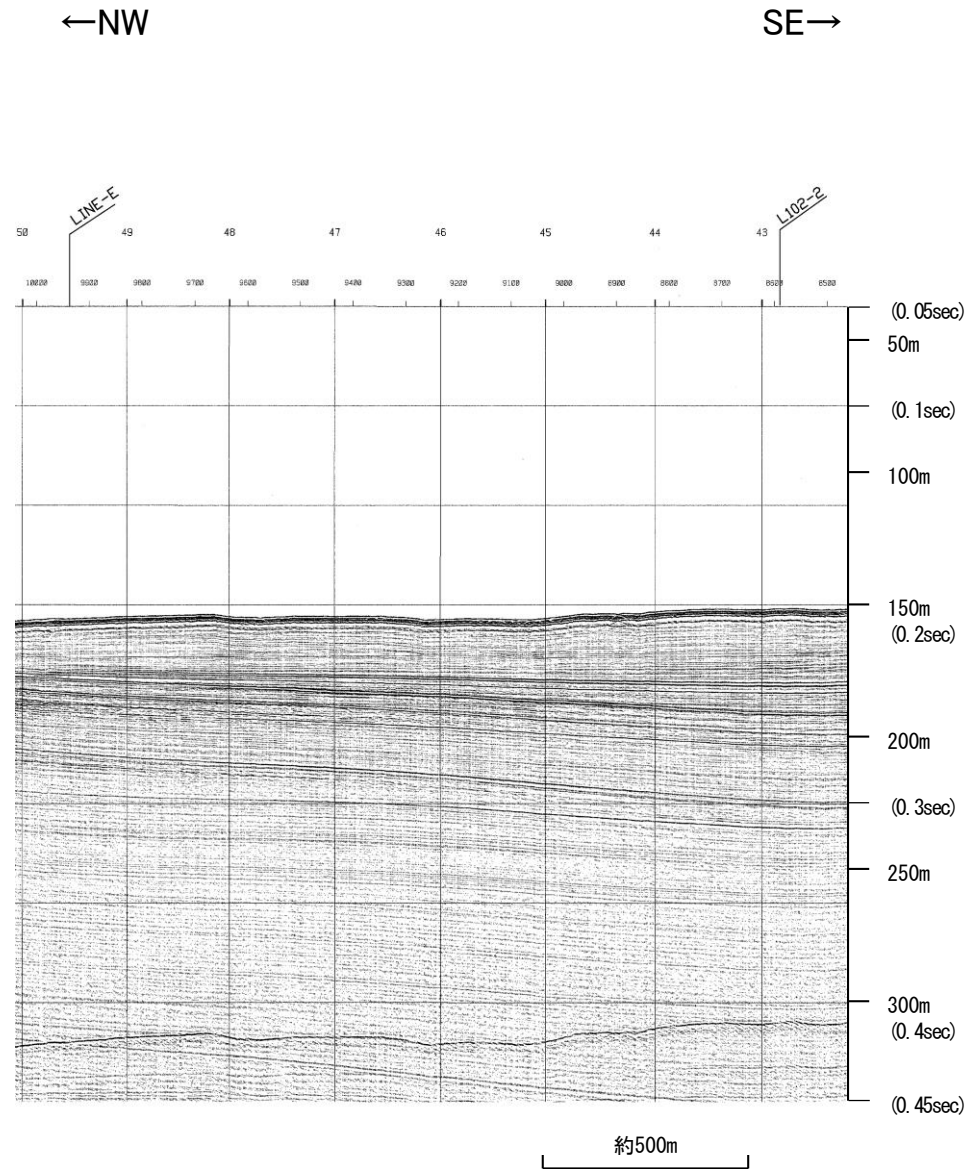
d



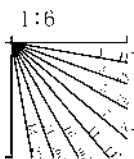
地質時代		地層名	
第四紀	完新世	A層	
	更新世	後期	B ₁ 層
		中期	B ₂ 層
		前期	B ₃ 層
	鮮新世	C層	C ₁ 層
D層		C ₂ 層	
中新世	D ₁ 層		
古第三紀	D層	D層	
先第三紀			



地震研ブーマー K18



地質時代		地層名	
第四紀	完新世	A層	
	更新世	後期	B ₁ 層
		中期	B ₂ 層
		前期	B ₃ 層
	鮮新世	C ₁ 層	
第三紀	中新世	C ₂ 層	
	古第三紀	D ₁ 層	
先第三紀	D ₂ 層		



※この図面は東京大学地震研究所の海上音波探査の記録を北陸電力が独自に解析・作成したものである