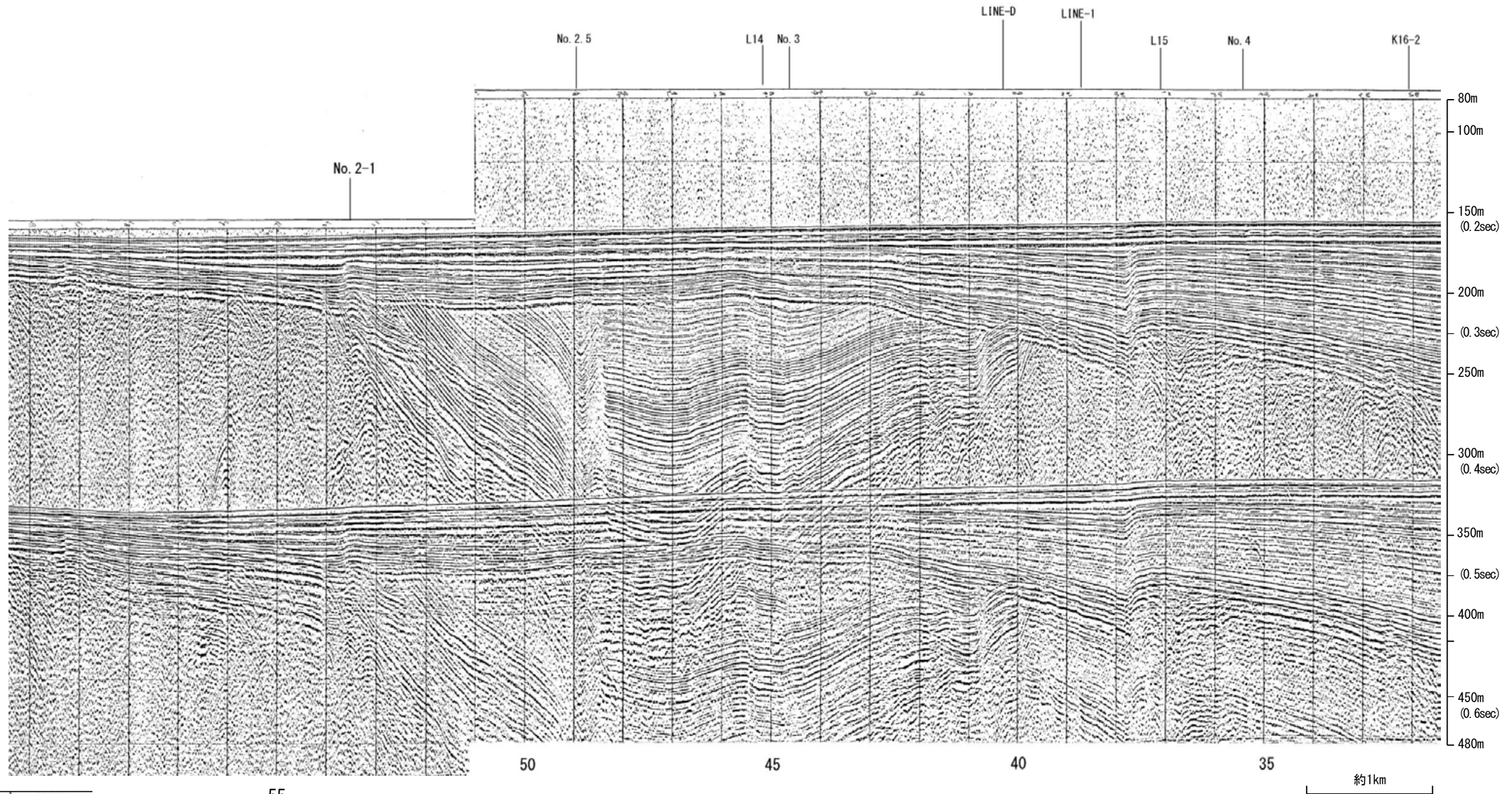


北陸電カスパーカー No.103-1

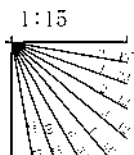
←N

S→




地質時代		地層名	
第四紀	更新世	A層	
	更新世	後期	B層
		中期	B層
		前期	B層
	更新世	C層	
第三紀	鮮新世	C層	
	中新世	D層	
		D層	
古第三紀	D層		
先第三紀	D層		

55



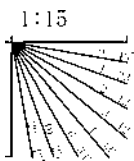
北陸電カスパーカー No.103-1

←N 前ノ瀬東方断層帯 S→



55


地質時代		地層名
第四紀	更新世	A層
	更新世	後期 B層
		中期 B層
		前期 C層
	鮮新世	C層
D層		
中新世	D層	
古第三紀	D層	
先第三紀	D層	



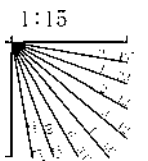
北陸電カスパーカー No.2-1

←W

E→



地質時代		地層名
第四紀	更新世	A層
	更新世	後期 B層
		中期 B層
		前期 B層
	更新世	C層
C層		
第三紀	中新世	D層
	中新世	D層
古第三紀	D層	
先第三紀	D層	

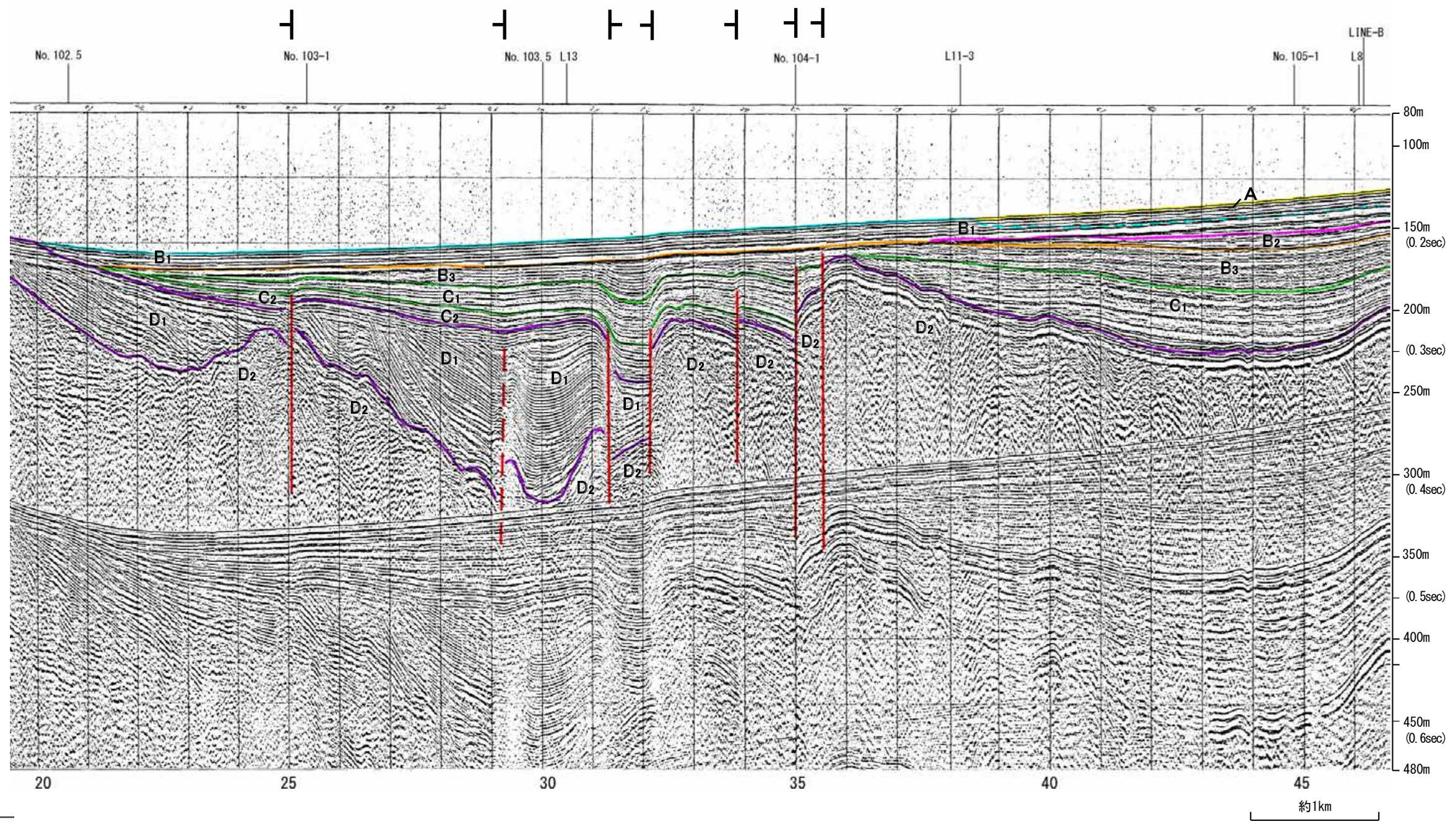


北陸電カスパーカー No.2-1

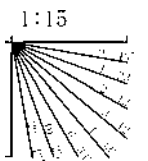
←W

前ノ瀬東方断層帯

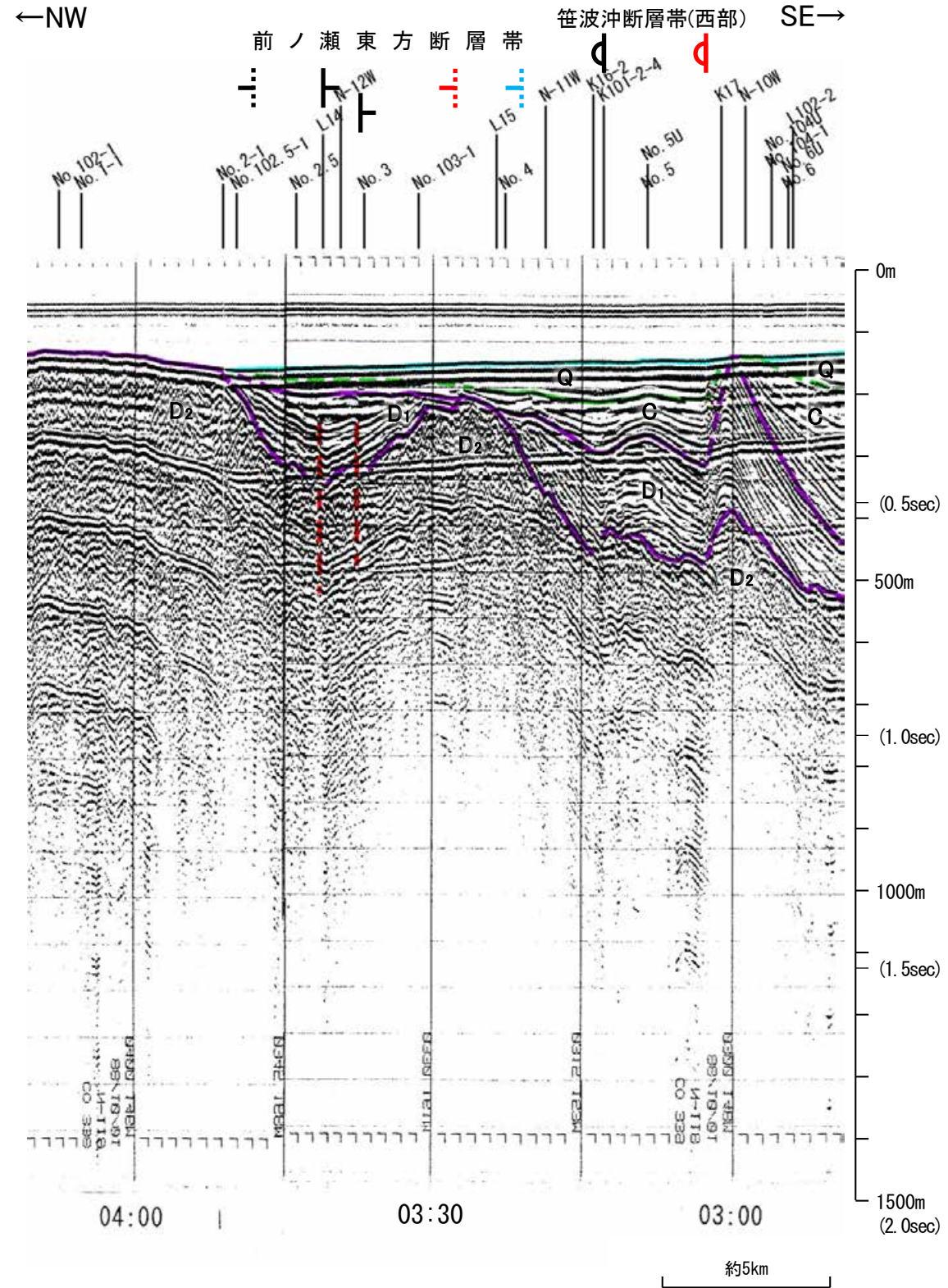
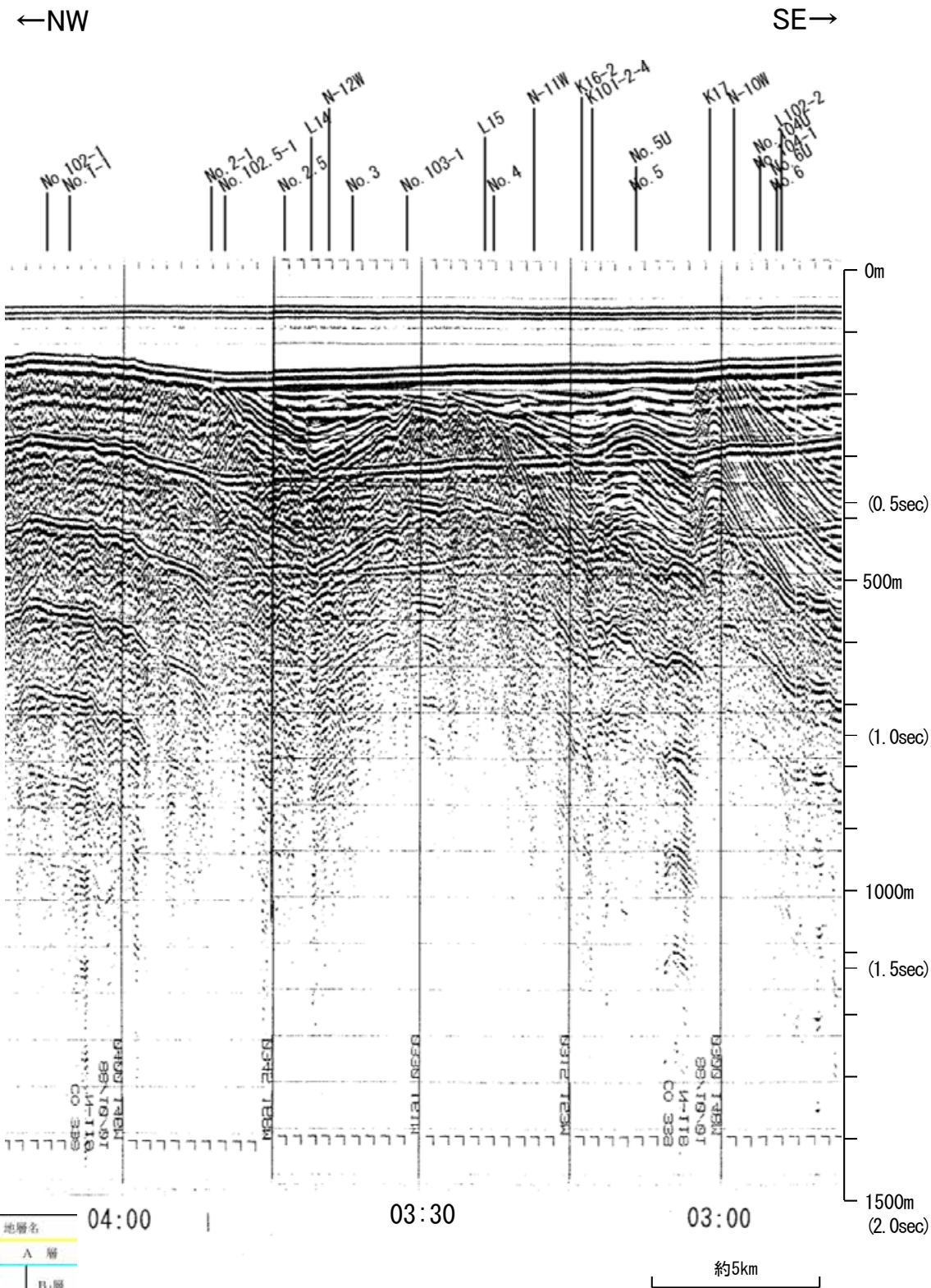
E→



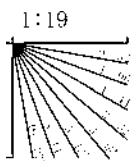
地質時代		地層名
第四紀	更新世	A層
	B層	B ₁ 層
		B ₂ 層
		B ₃ 層
	前期	C層
第三紀	鮮新世	C ₁ 層
	中新世	D ₁ 層
		D ₂ 層
古第三紀	D層	
先第三紀	D層	



地質調査所エアガン N-118

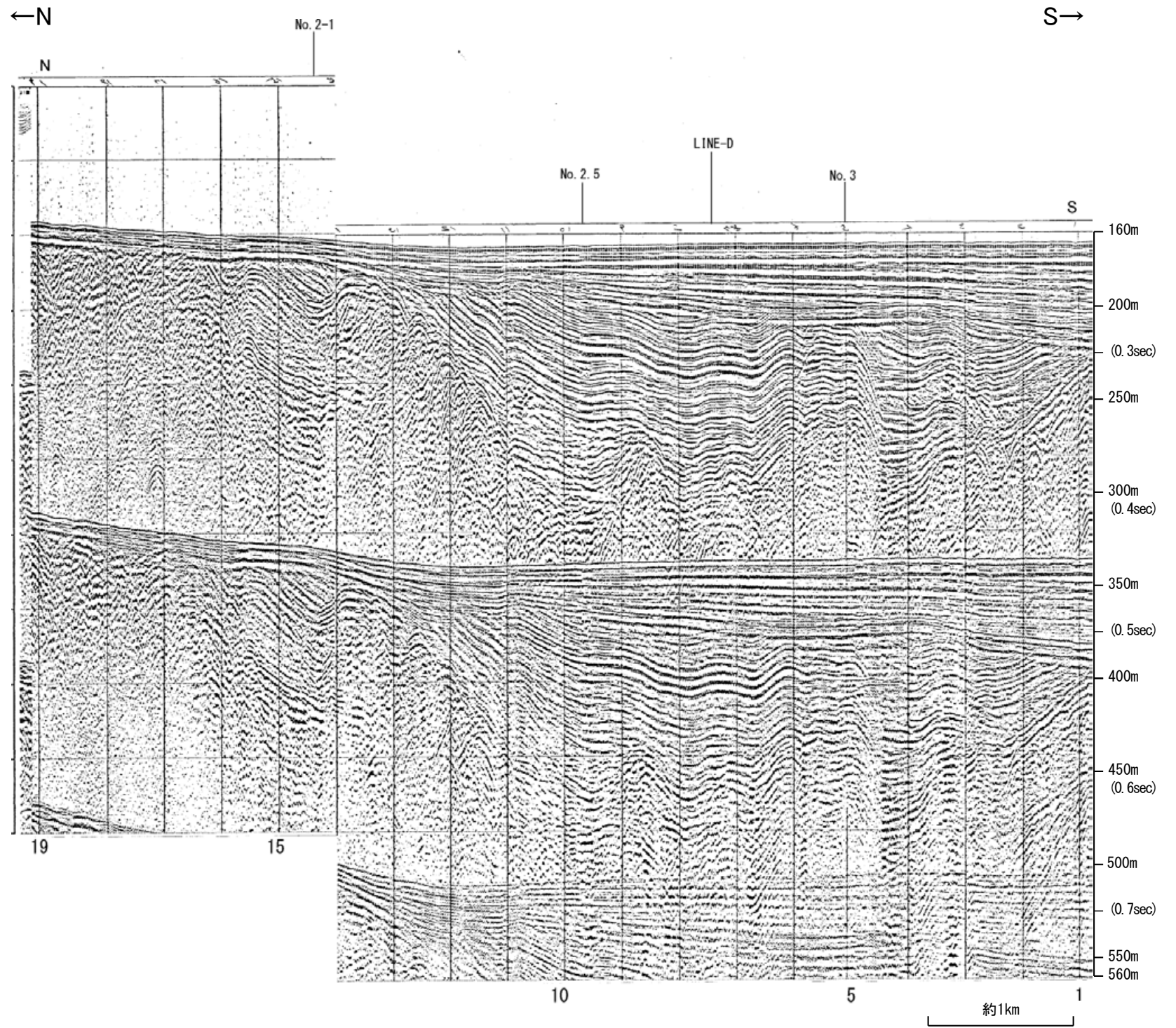


地質時代		地層名	
第四紀	完新世	A層	
	後期	Q層	B層
			B層
	中期		B層
前期		C層	
		C層	
第三紀	鮮新世	D層	
	中新世	D層	
古第三紀		D層	
先第三紀		D層	

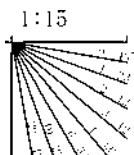


この図面は、地質調査所(現 産業技術総合研究所)の海上音波探査の記録を北陸電力が独自に解析・作成したものである

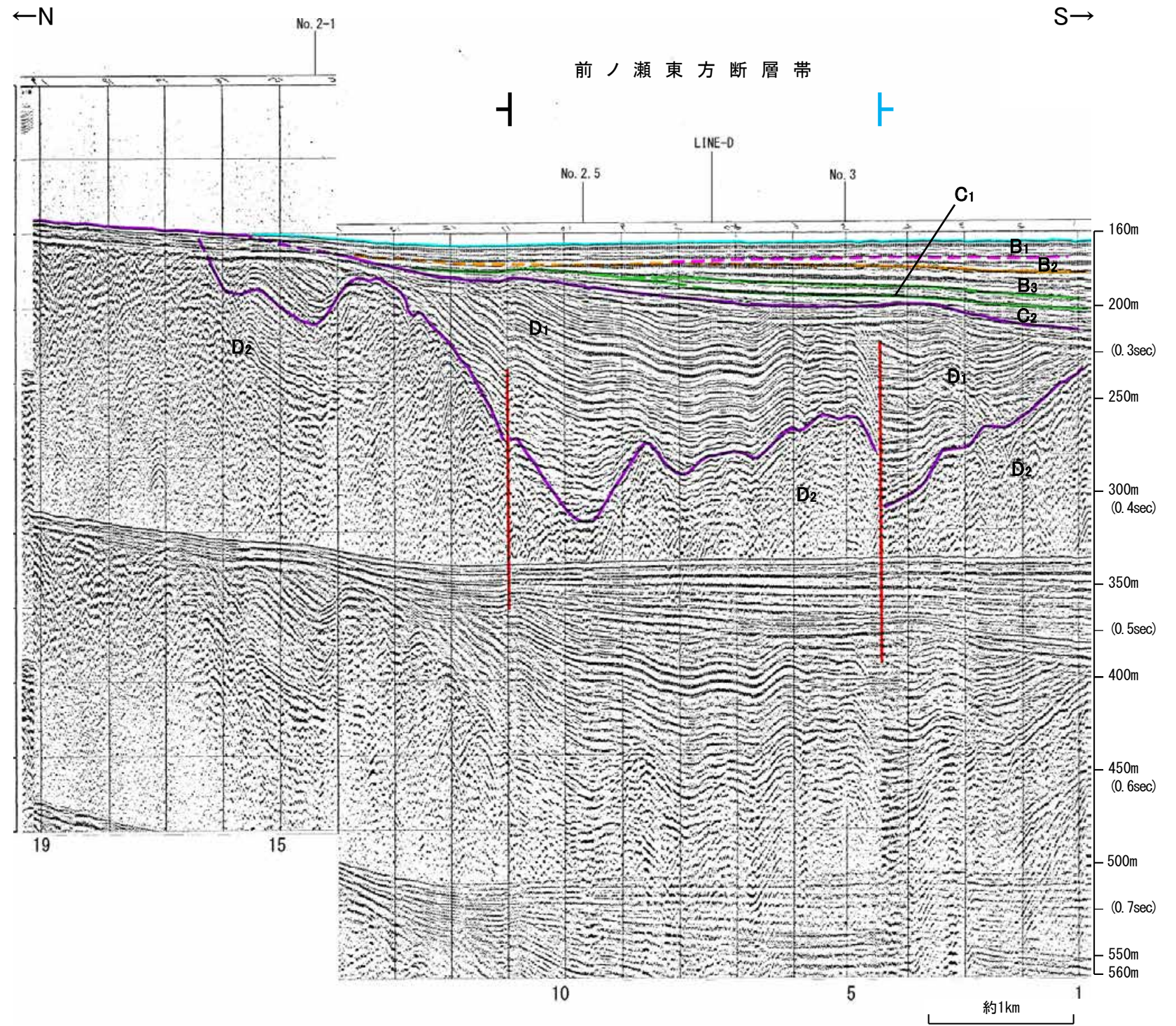
北陸電カスパーカー No.102.5-1



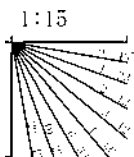
地質時代		地層名	
第四紀	更新世	A層	
	更新世	後期	B ₁ 層
		中期	B ₂ 層
		前期	B ₃ 層
	更新世	C層	
第三紀	鮮新世	C ₁ 層	
	中新世	D ₁ 層	
	中新世	D ₂ 層	
古第三紀	D層		
先第三紀	D層		



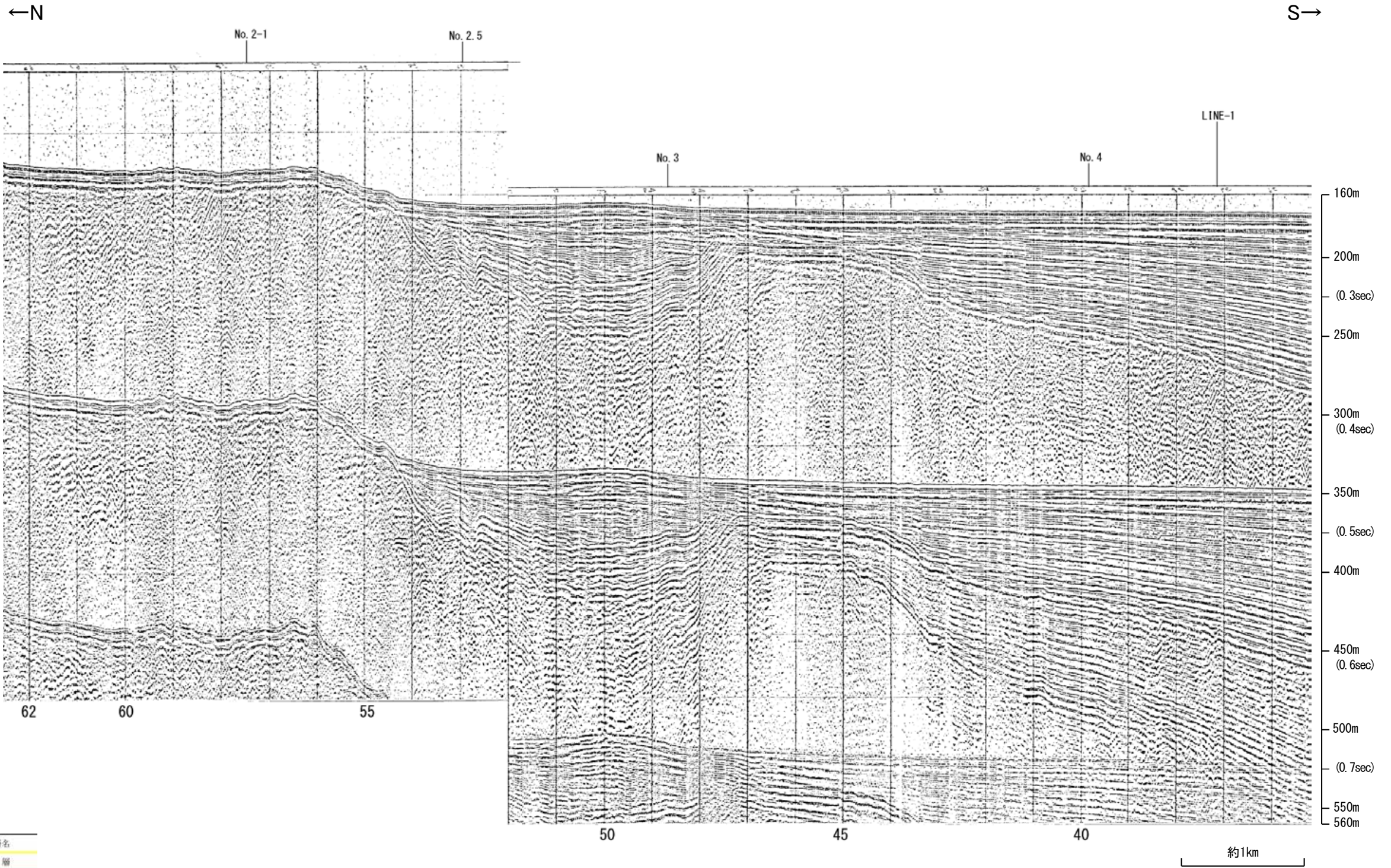
北陸電カスパーカー No.102.5-1



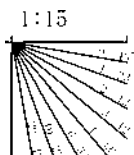
地質時代		地層名
第四紀	更新世	A層
	更新世	後期 B層
		中期 B層
		前期 C層
	鮮新世 C層	C層
新第三紀	中新世 D層	D層
	古第三紀	D層
先第三紀	D層	D層



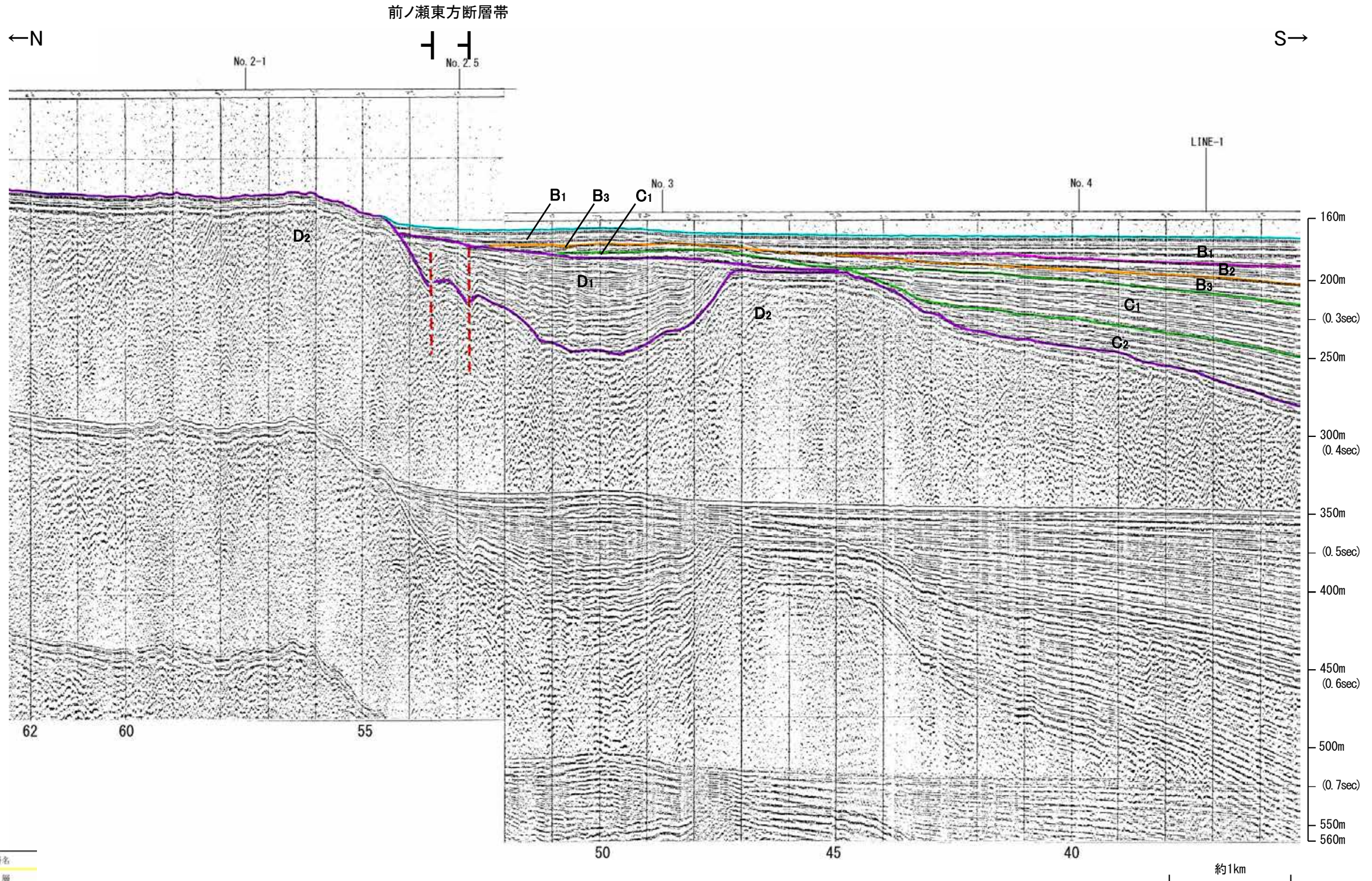
北陸電カスパーカー No.102-2



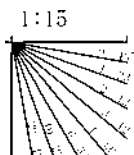
地質時代		地層名	
第四紀	更新世	A層	
	更新世	後期	B層
		中期	B層
		前期	B層
	更新世	C層	
第三紀	鮮新世	C層	
	中新世	D層	
	古第三紀	D層	
先第三紀	D層		



北陸電カスパーカー No.102-2



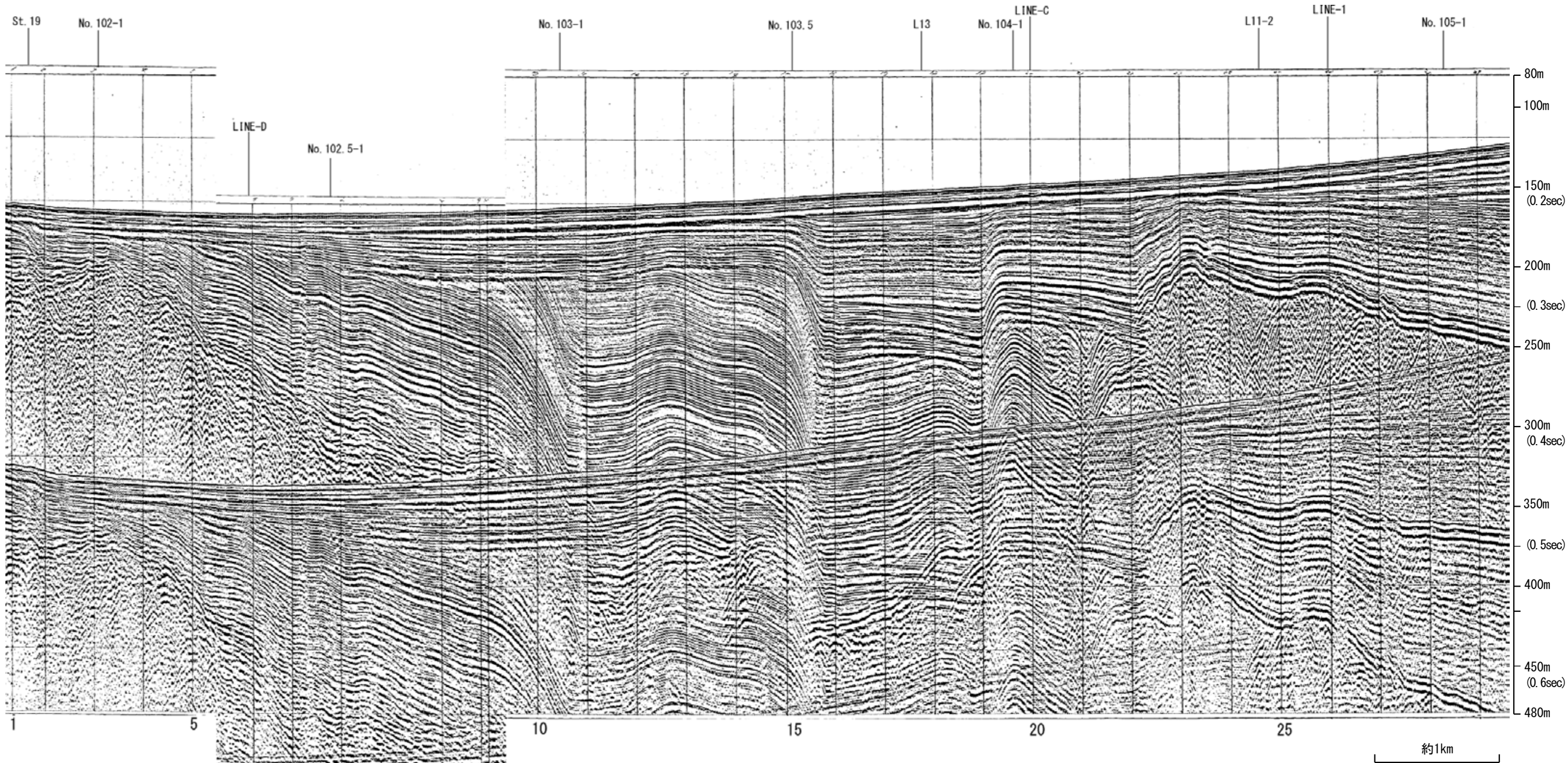
地質時代		地層名
第四紀	更新世	A層
	更新世	後期 B層
		中期 B層
		前期 C層
	鮮新世	C層
D層		
中新世	D層	
古第三紀	D層	
先第三紀	D層	



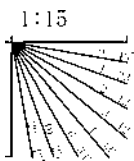
北陸電カスパーカー No.2.5

←W

E→



地質時代		地層名	
第四紀	完新世	A層	
	更新世	後期	B層
		中期	B層
		前期	B層
	鮮新世	C層	
第三紀	中新世	D層	
	古第三紀	D層	
	先第三紀	D層	




北陸電カスパーカー No.2.5

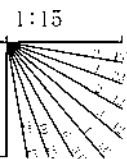
←W

前ノ瀬東方断層帯

E→



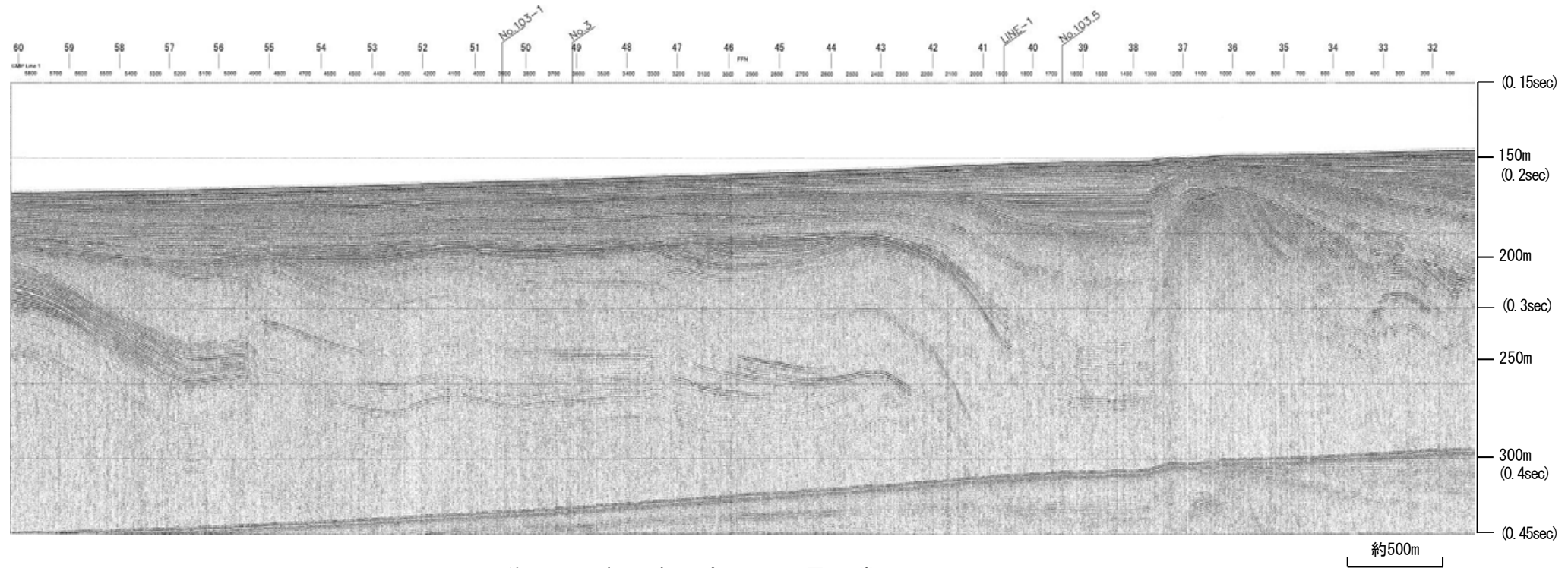
地質時代	地層名	
第四紀	更新世 完新世	A層
	更新世 後期	B ₁ 層
		B ₂ 層
	更新世 前期	C ₁ 層
	更新世 前期	C ₂ 層
第三紀	中新世	D ₁ 層
	中新世	D ₂ 層
第三紀	古第三紀	D層
	先第三紀	



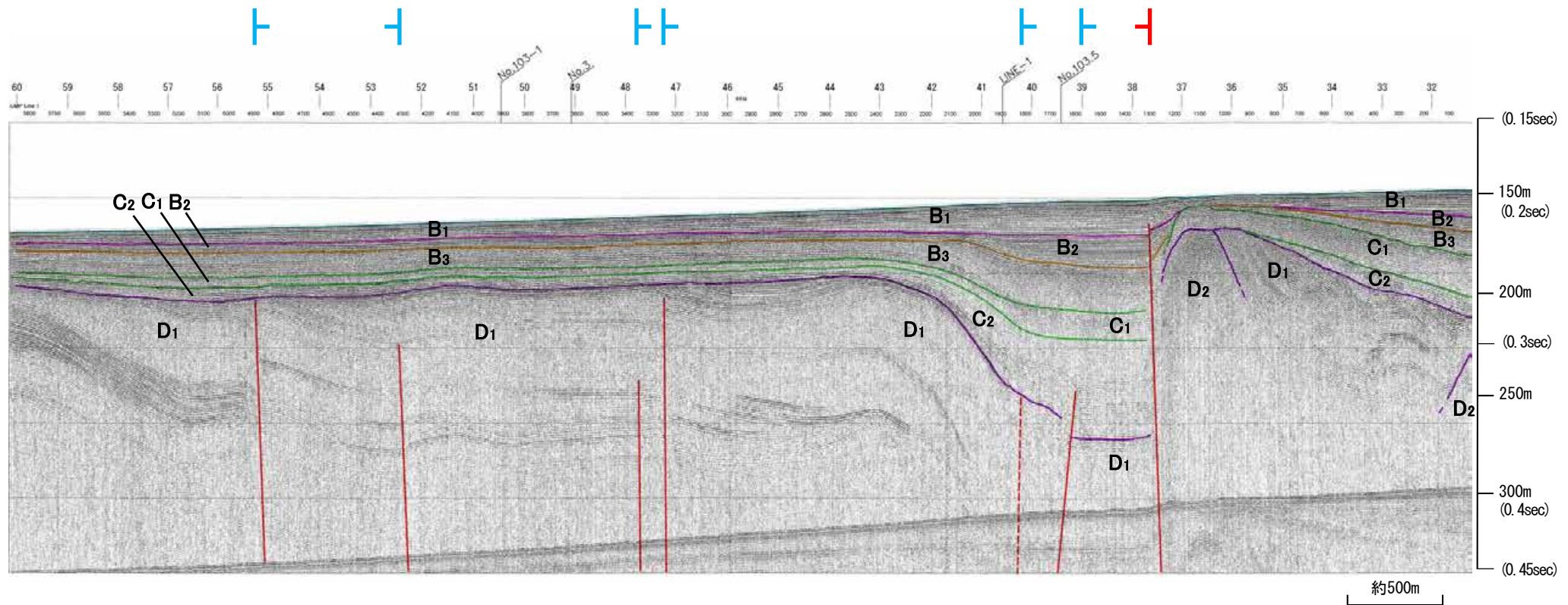
産総研ブーマー L14

←NW

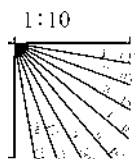
SE→



前ノ瀬東方断層帯

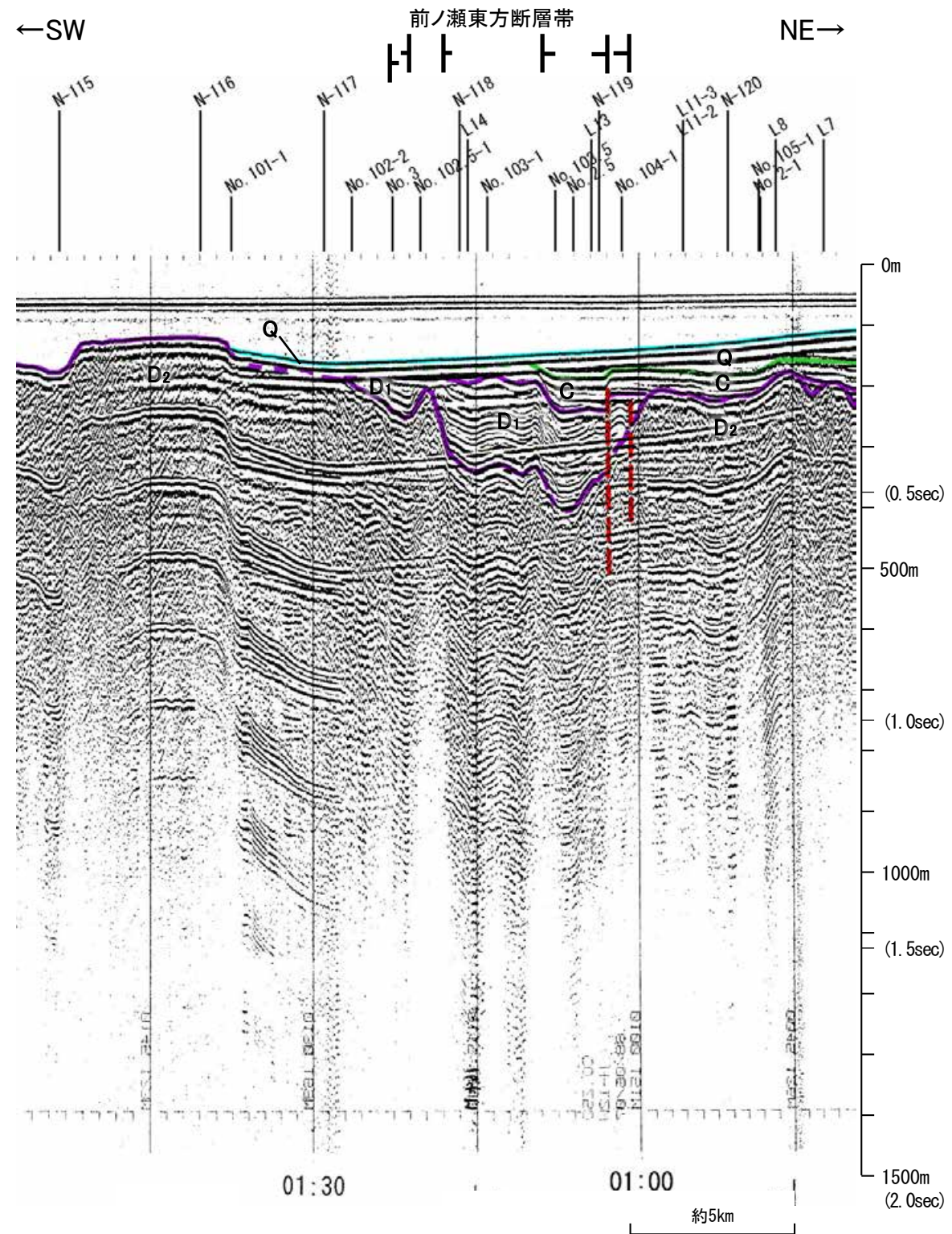
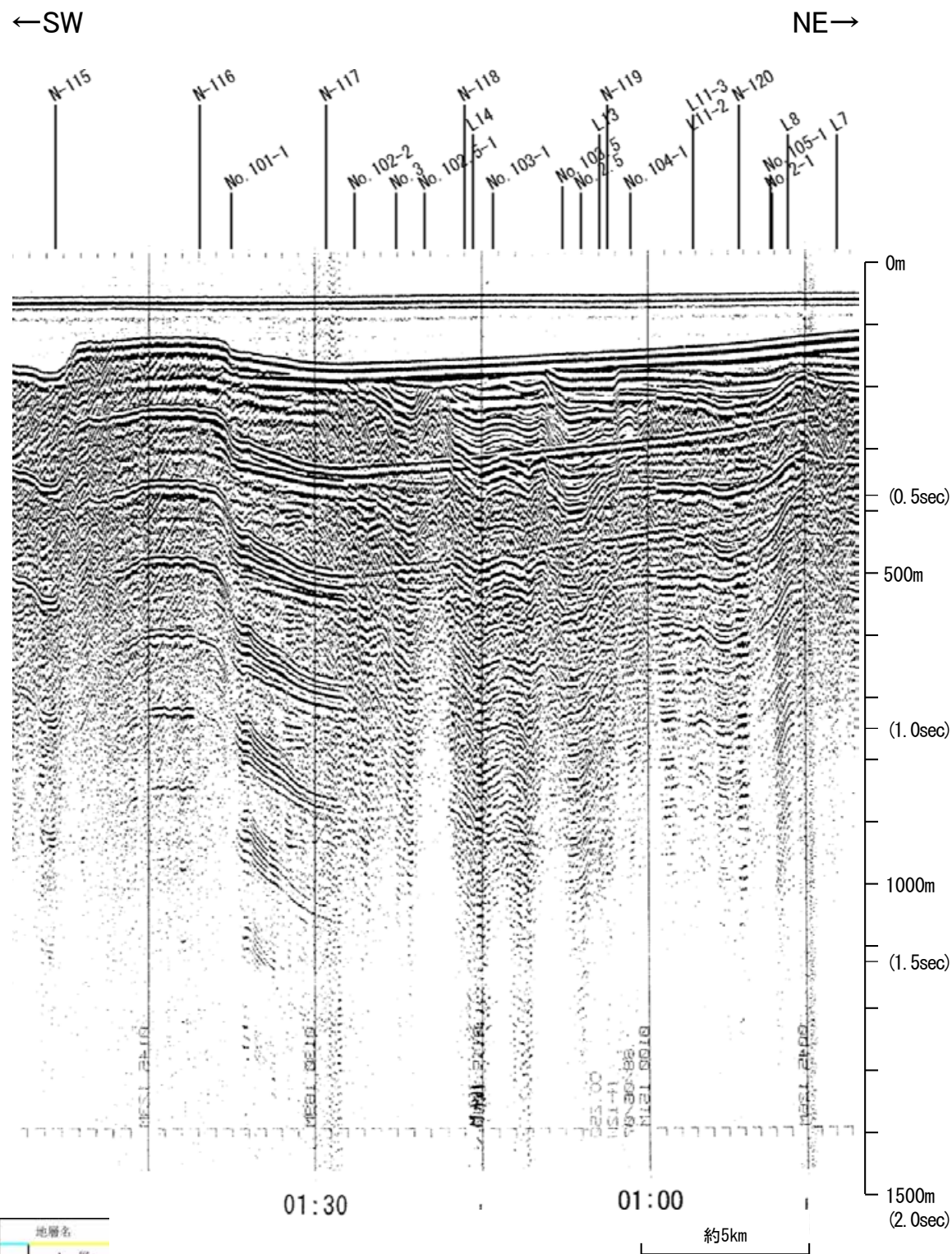


地質時代		地層名
第四紀	更新世	A層
	更新世	後期 B ₁ 層
		中期 B ₂ 層
		前期 B ₃ 層
	更新世	C層
第三紀	鮮新世	C ₁ 層
	中新世	D ₁ 層
古第三紀	D層	
先第三紀		

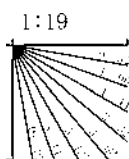


※この図面は、産業技術総合研究所の海上音波探査の記録を北陸電力が独自に解析・作成したものである

地質調査所エアガン N-12W

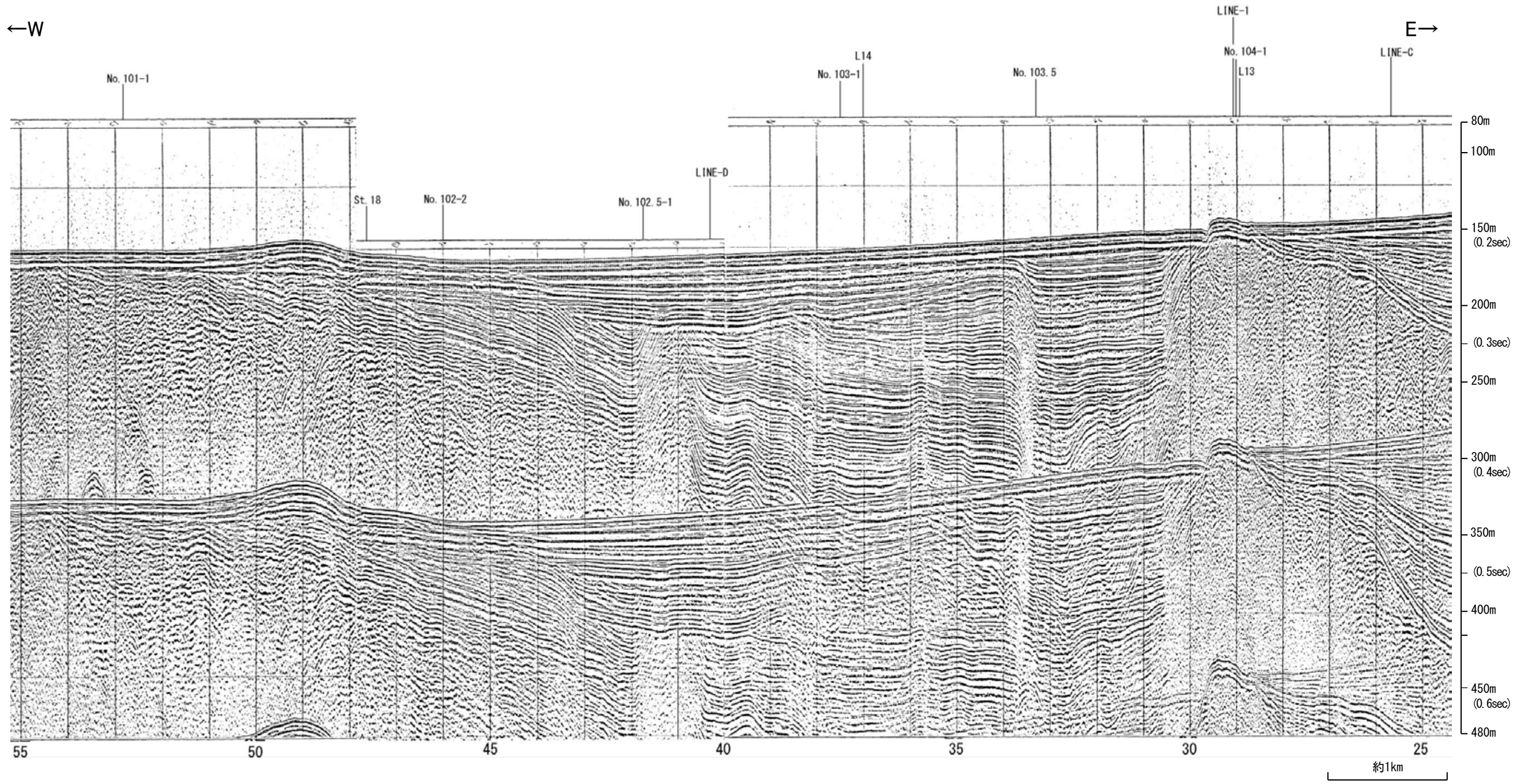


地質時代	地層名		
第四紀	完新世	A層	
	更新世	後期	B層
		中期	B層
	前期	B層	B層
		B層	B層
第三紀	鮮新世	C層	
	中新世	C層	
		D層	
古第三紀	D層		
先第三紀	D層		

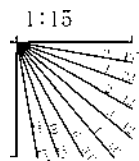


この図面は、地質調査所(現 産業技術総合研究所)の海上音波探査の記録を北陸電力が独自に解析・作成したものである

北陸電カスパーカー No.3



地質時代		地層名	
第四紀	更新世	A層	
	更新世	後期	B層
		中期	B層
		前期	B層
	更新世	C層	
第三紀	鮮新世	C層	
	中新世	D層	
	古第三紀	D層	
先第三紀	D層		




北陸電カスパーカー No.3

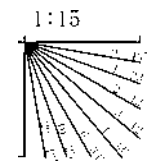
前ノ瀬東方断層帯

←W

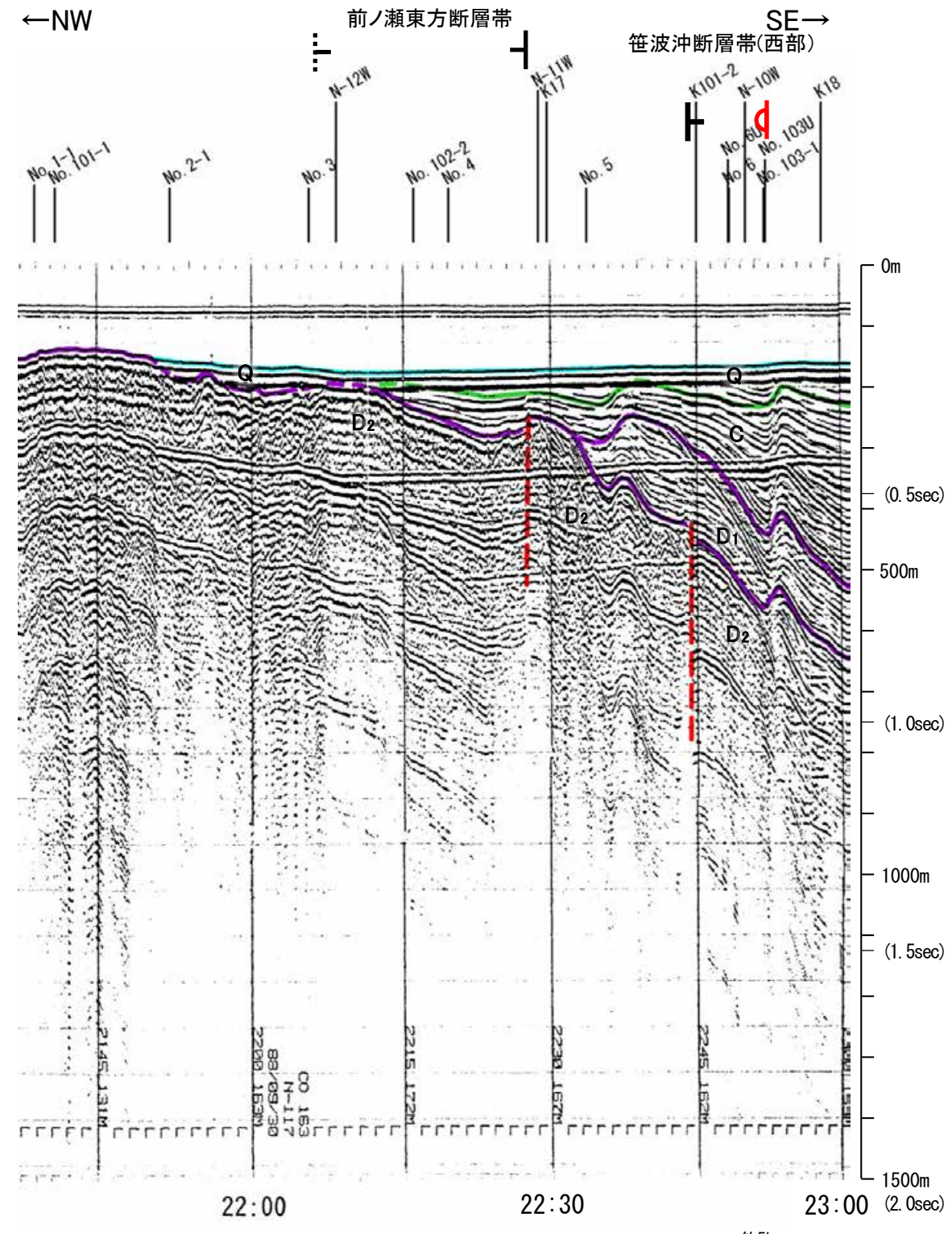
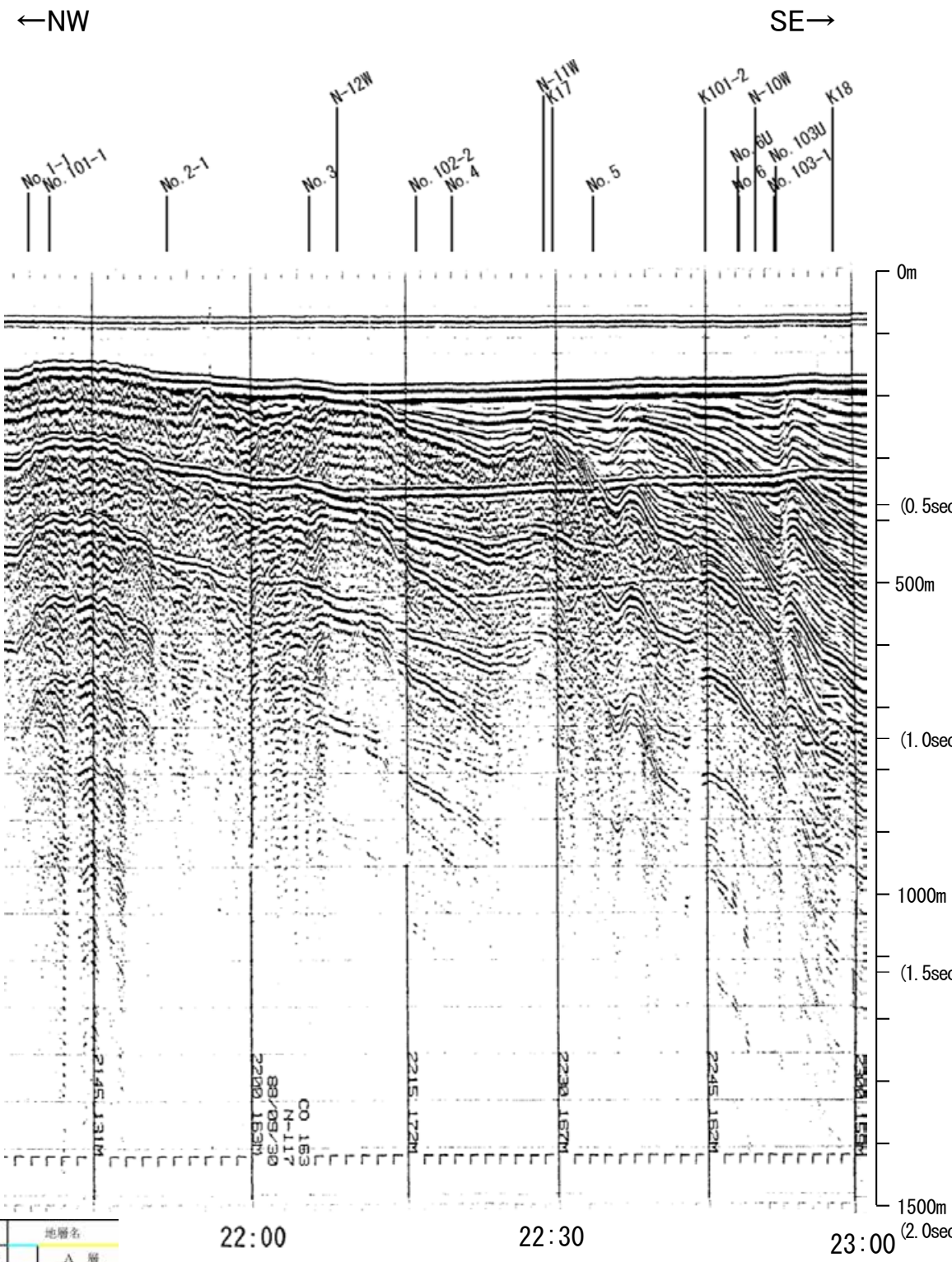
E→



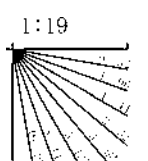
地質時代		地層名	
第四紀	完新世	A層	
	更新世	後期	B ₁ 層
		中期	B ₂ 層
		前期	B ₃ 層
	第三紀	鮮新世	C ₁ 層
中新世		C ₂ 層	
古第三紀		D ₁ 層	
先第三紀	D ₂ 層		



地質調査所エアガン N-117



地質時代	地層名
第四紀	更新世 末期 A層
	更新世 中期 B層
	更新世 前期 C層
	更新世 前期 D層
第三紀	中新世 D層
	古第三紀 D層

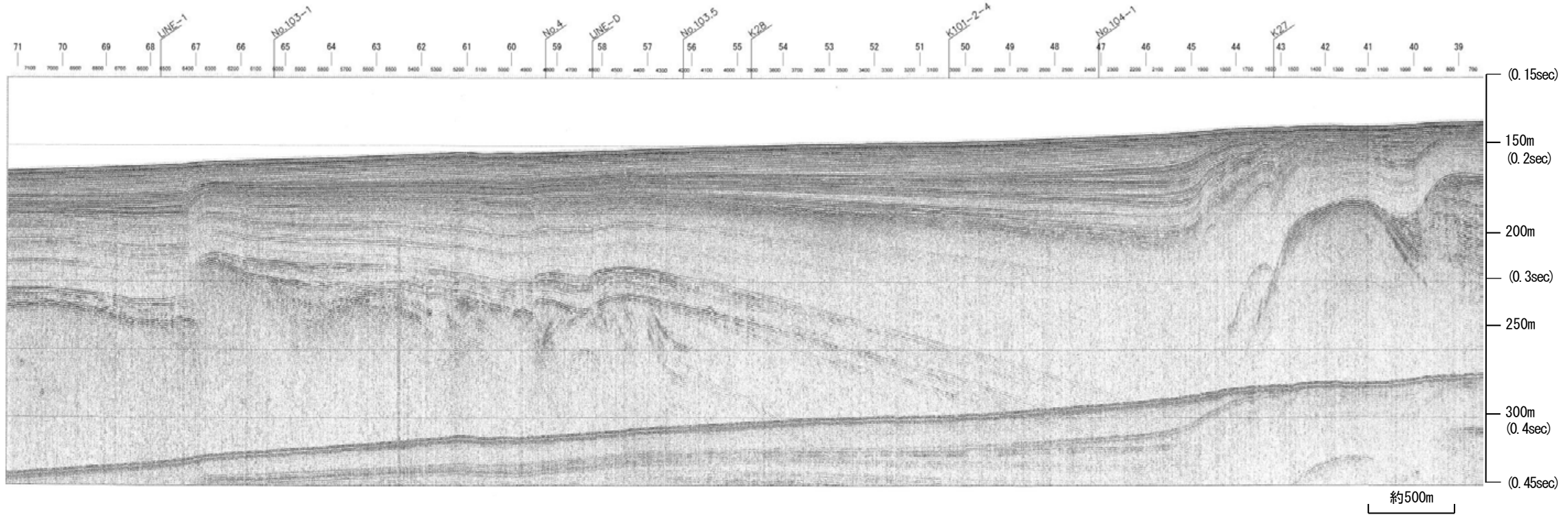


この図面は、地質調査所(現 産業技術総合研究所)の海上音波探査の記録を北陸電力が独自に解析・作成したものである

産総研ブーマー L15

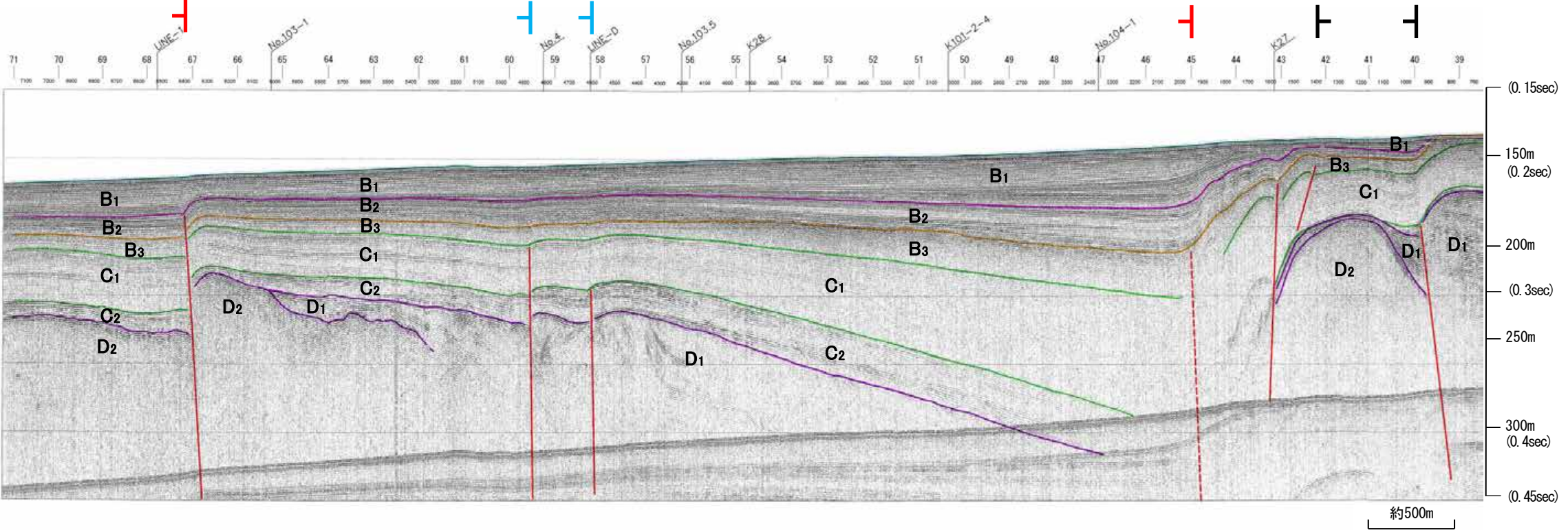
←NW

SE→

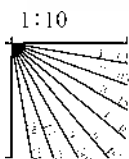


前ノ瀬東方断層帯

笹波沖断層帯(西部)



地質時代		地層名	
第四紀	完新世	A層	
	更新世	後期	B ₁ 層
		中期	B ₂ 層
		前期	B ₃ 層
	鮮新世	C層	
第三紀	中新世	D ₁ 層	
	古第三紀	D ₂ 層	
先第三紀		D層	

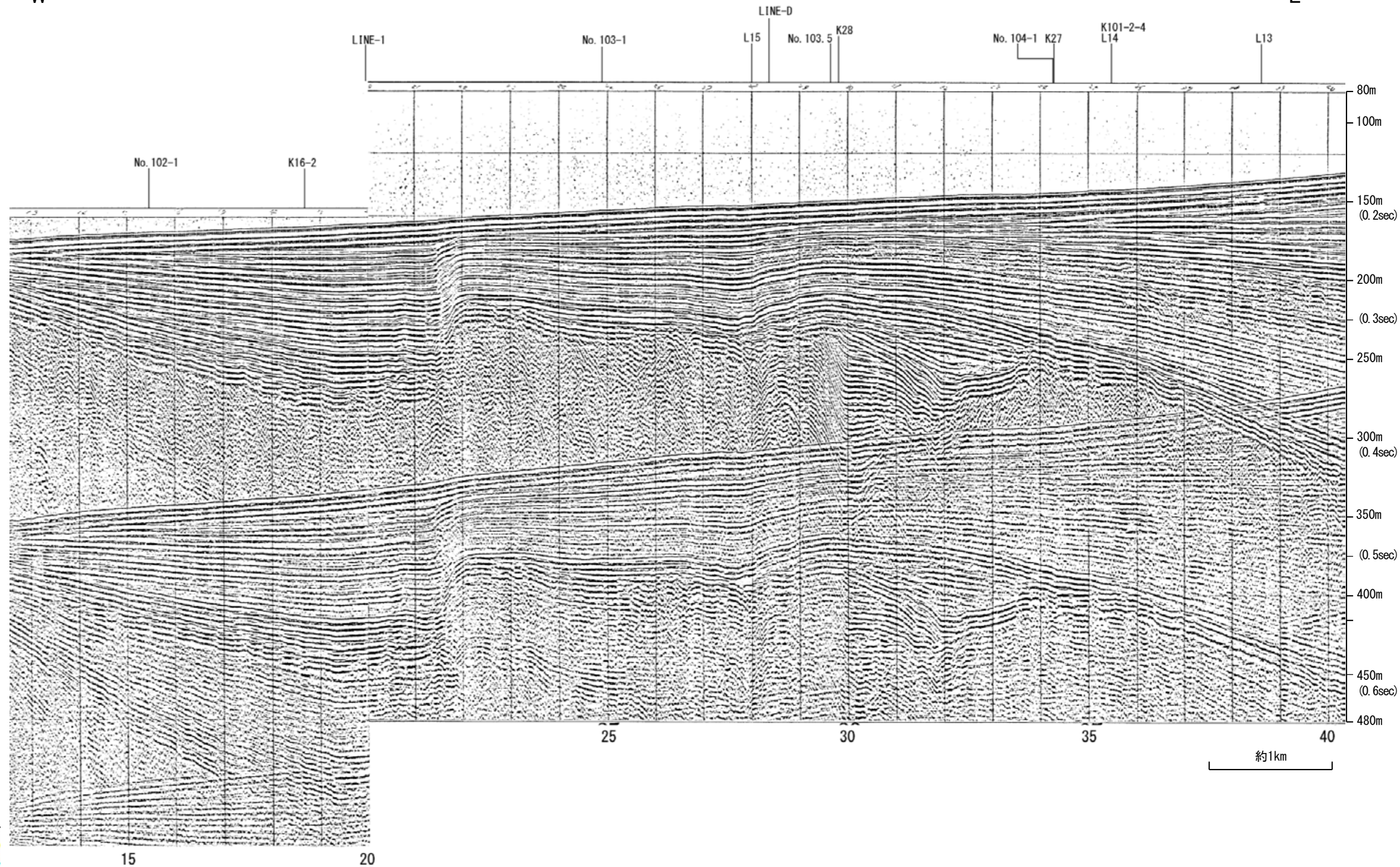


※この図面は、産業技術総合研究所の海上音波探査の記録を北陸電力が独自に解析・作成したものである

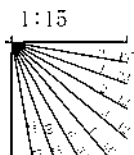
北陸電カスパーカー No.4

←W

E→



地質時代		地層名
第四紀	更新世	A層
	更新世	後期 B層
		中期 B層
		前期 B層
	更新世	C層
鮮新世 C層		
第三紀	中新世 D層	
	古第三紀 D層	
先第三紀	D層	

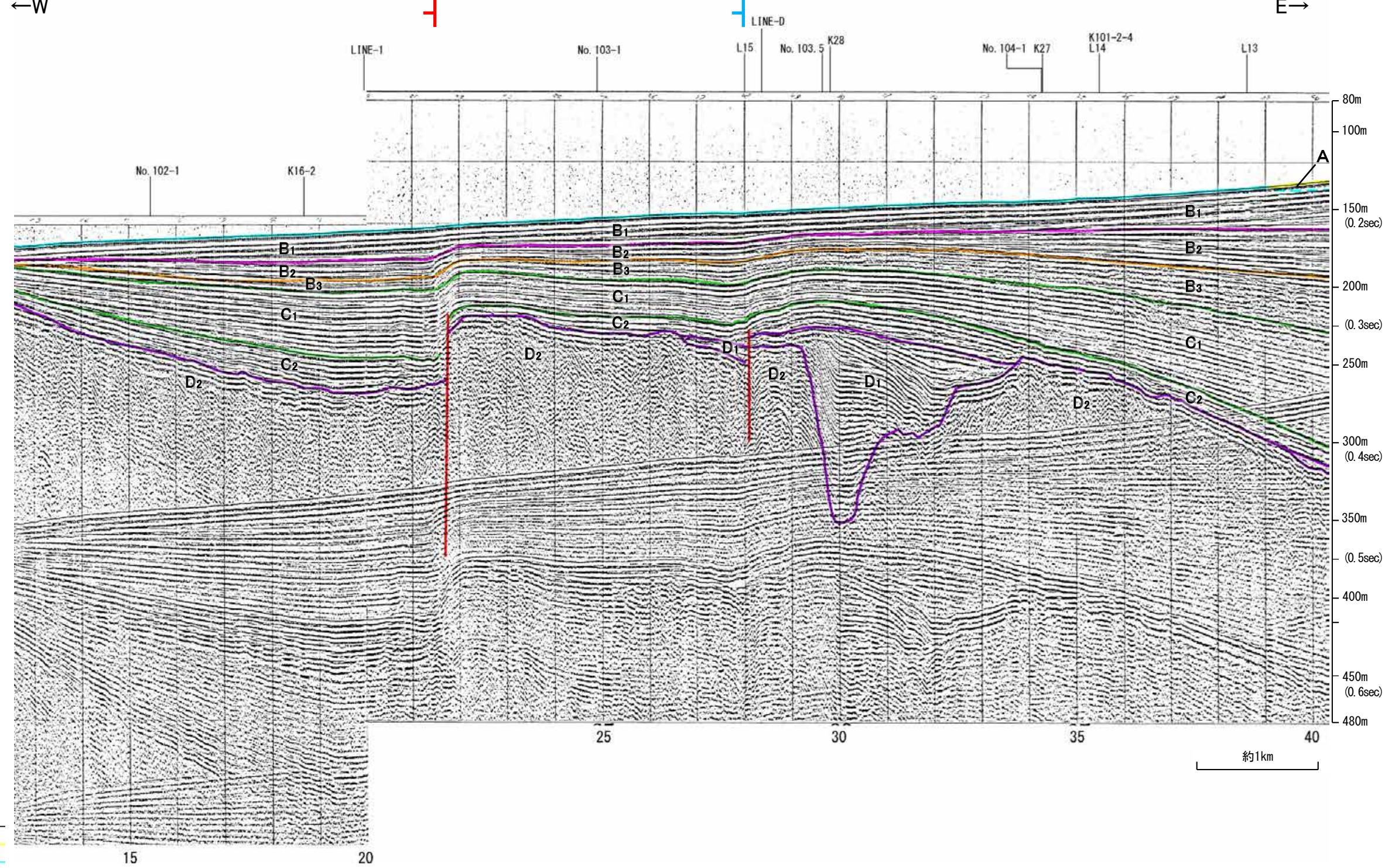


北陸電カスパーカー No.4

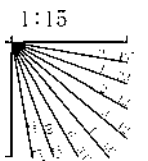
前ノ瀬東方断層帯

←W

E→



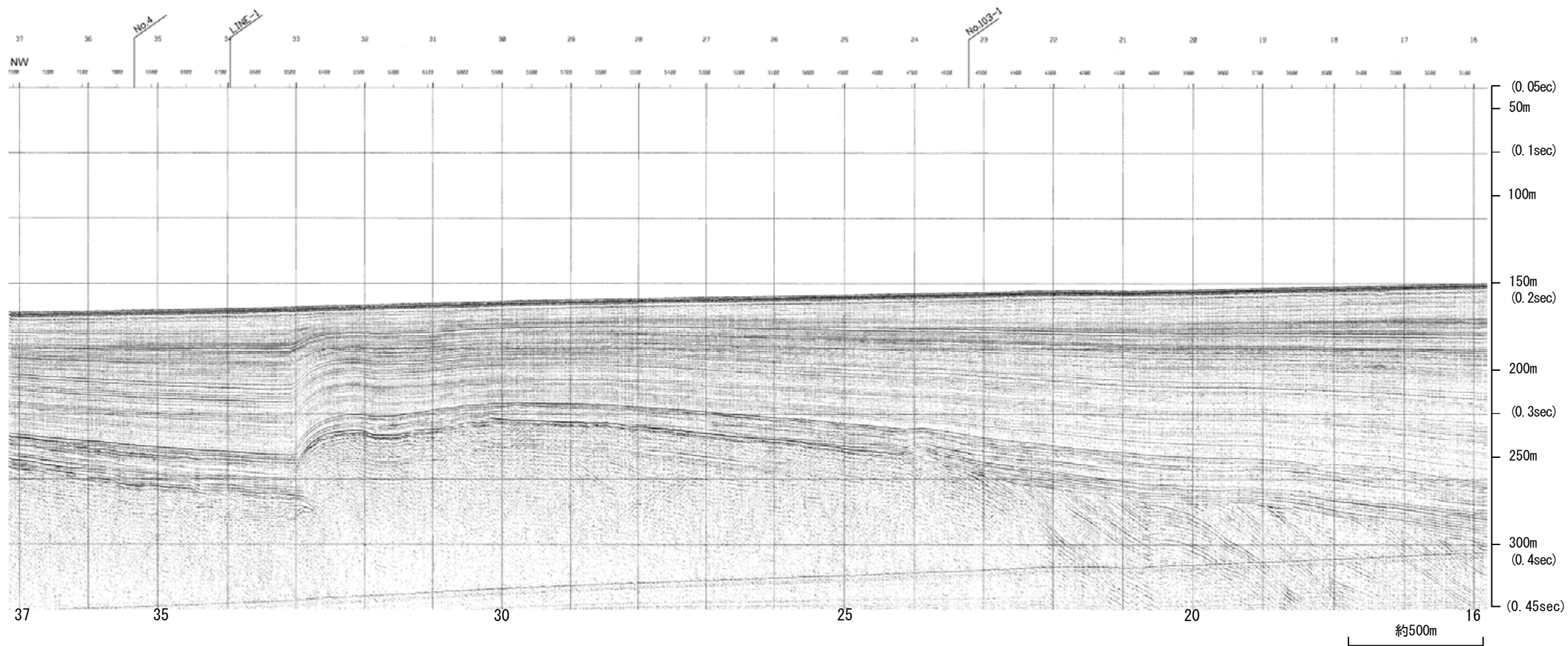
地質時代		地層名
第四紀	更新世	A層
	更新世	B層
		B ₁ 層
		B ₂ 層
	更新世	C層
第三紀	鮮新世	C ₁ 層
	中新世	D ₁ 層
	D層	
古第三紀	D層	
先第三紀	D層	



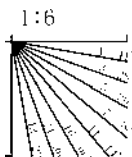
地震研ブーマー K16-2

←NW

SE→



地質時代		地層名	
第四紀	更新世	A層	
	更新世	後期	B層
		中期	B層
		前期	B層
	更新世	C層	
第三紀	鮮新世	C層	
	中新世	D層	
	古第三紀	D層	
先第三紀	D層		

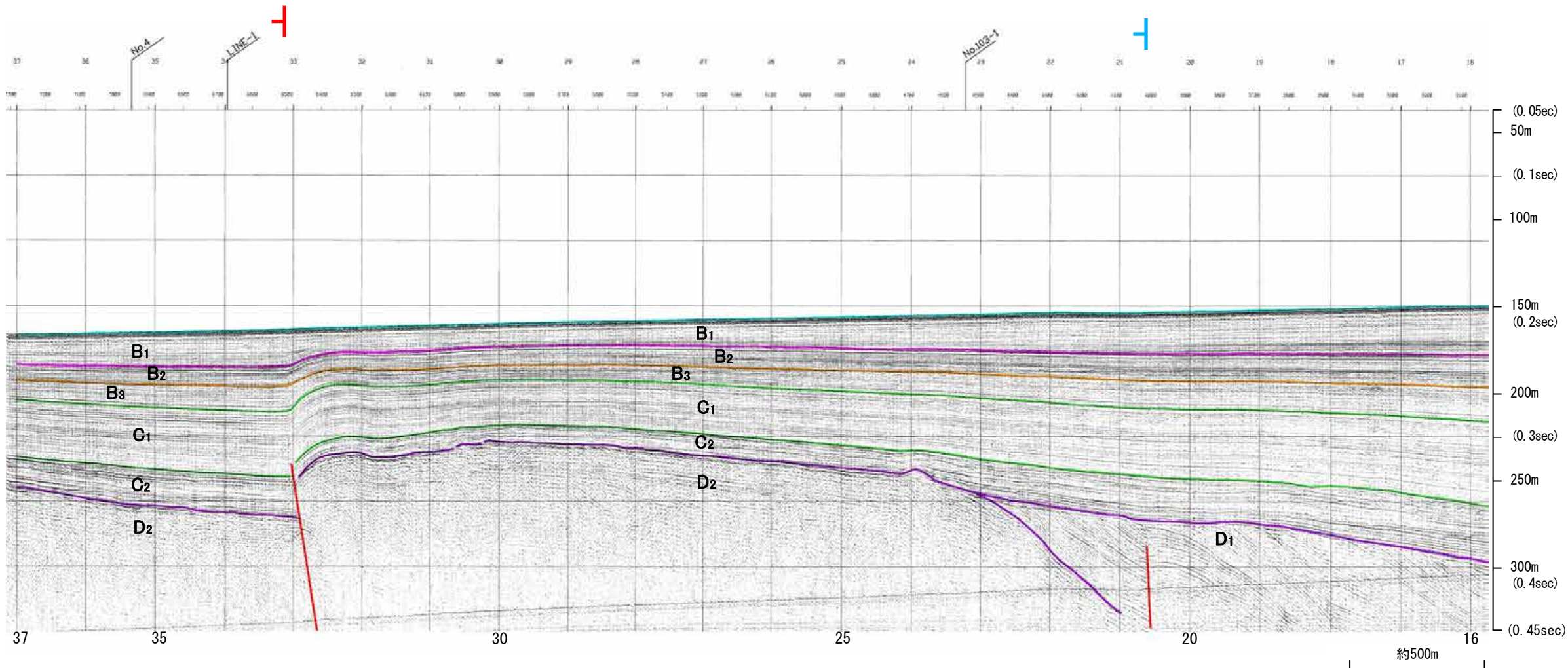


地震研ブーマー K16-2

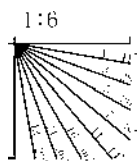
←NW

SE→

前ノ瀬東方断層帯



地質時代		地層名	
第四紀	更新世	A層	
	更新世	後期	B ₁ 層
		中期	B ₂ 層
		前期	B ₃ 層
	更新世	C層	
第三紀	鮮新世	C ₁ 層	
	中新世	C ₂ 層	
		D層	
古第三紀	D層		
先第三紀	D層		

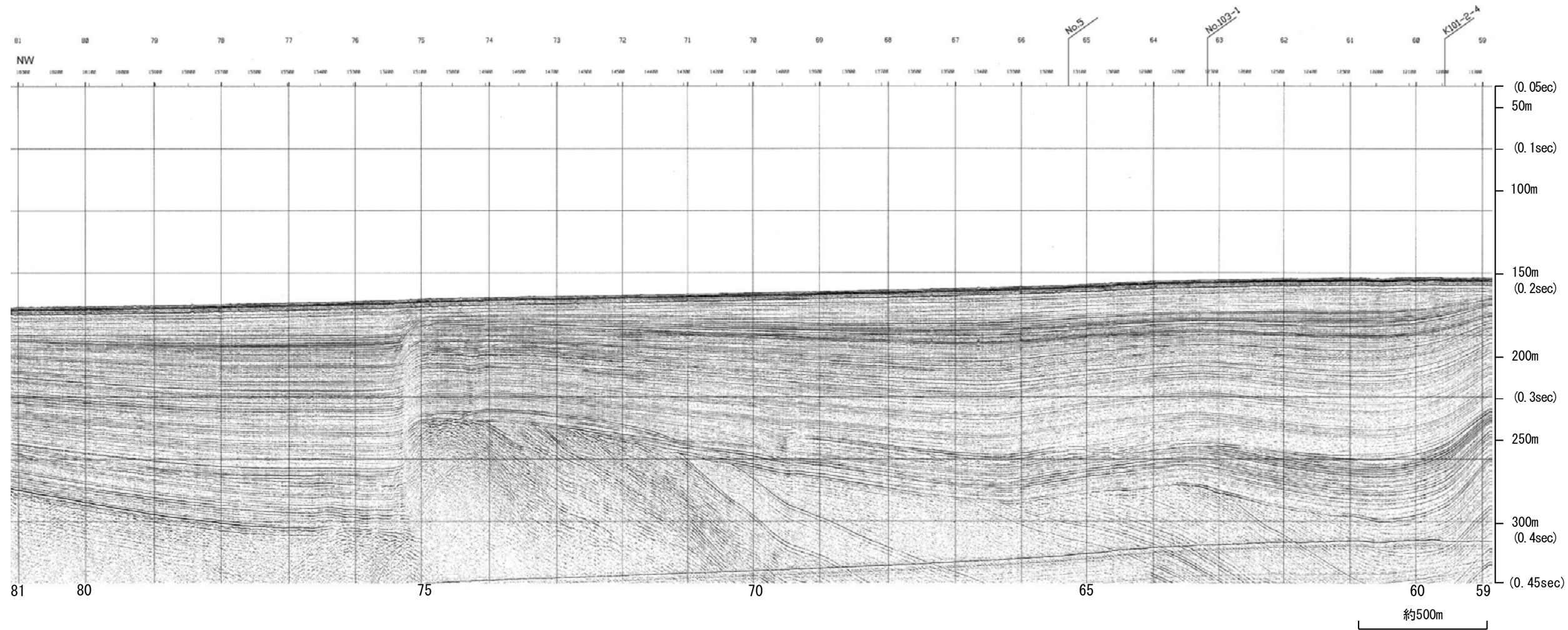


※この図面は東京大学地震研究所の海上音波探査の記録を北陸電力が独自に解析・作成したものである

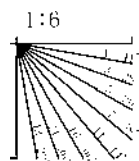
地震研ブーマー K17

←NW

SE→



地質時代		地層名
第四紀	更新世	A層
	更新世	後期 B層
		中期 B層
		前期 C層
	鮮新世 C層	
新第三紀	中新世 D層	
	古第三紀 D層	
先第三紀	D層	

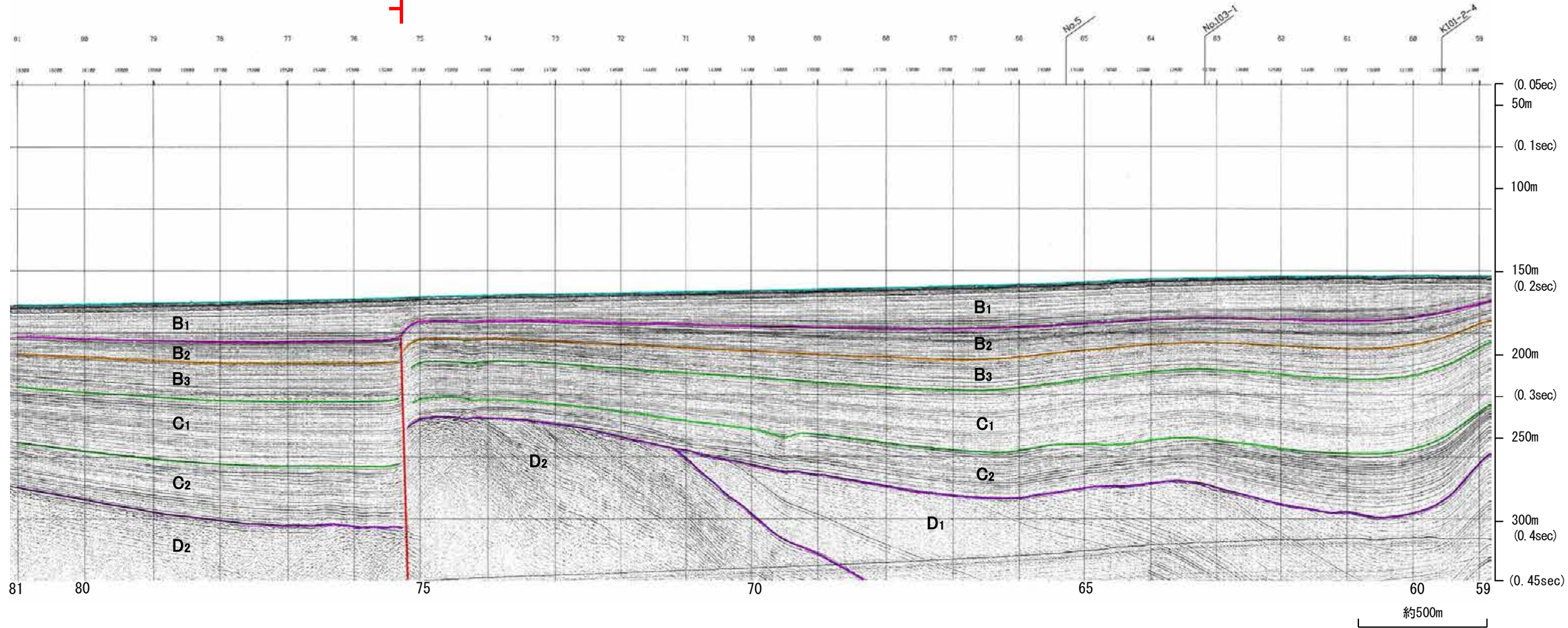


地震研ブーマー K17

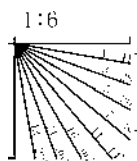
←NW

SE→

前ノ瀬東方断層帯

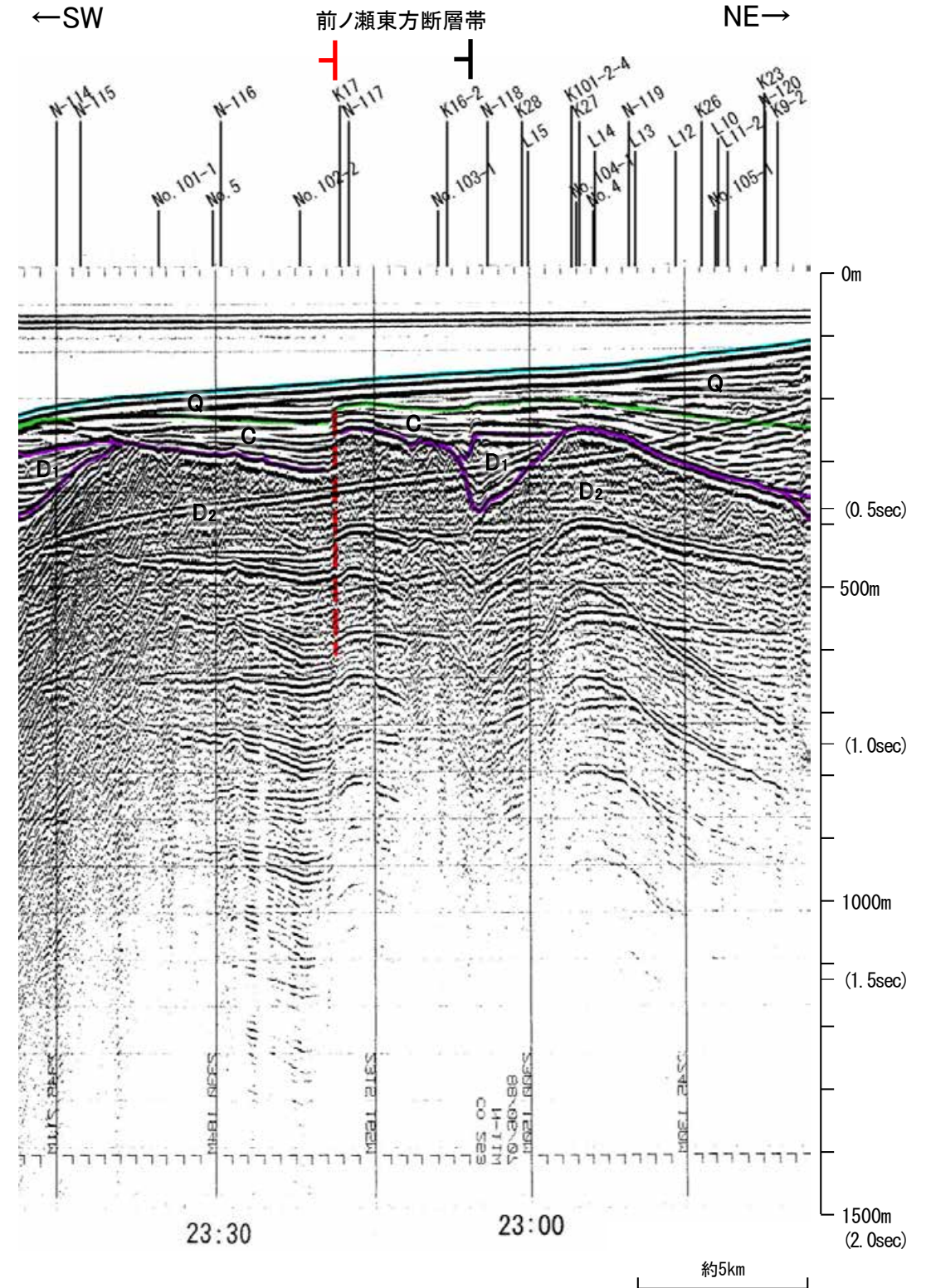
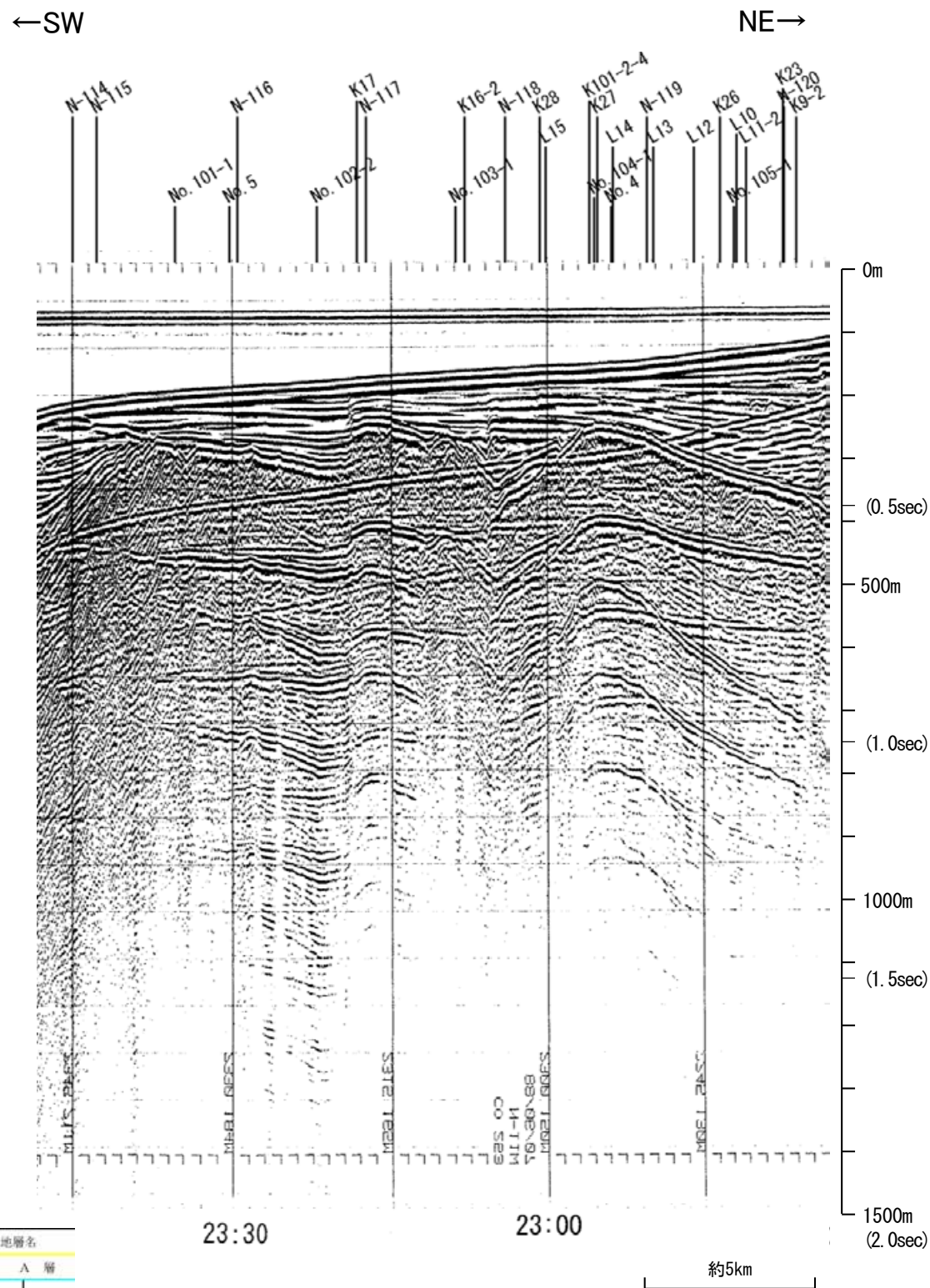


地質時代		地層名
第四紀	完新世	A層
	後期	B ₁ 層
		B ₂ 層
	中期	B ₃ 層
	前期	C ₁ 層
C ₂ 層		
鮮新世	D ₁ 層	
	D ₂ 層	
古第三紀		D層
先第三紀		D層

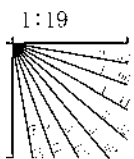


※この図面は東京大学地震研究所の海上音波探査の記録を北陸電力が独自に解析・作成したものである

地質調査所エアガン N-11W

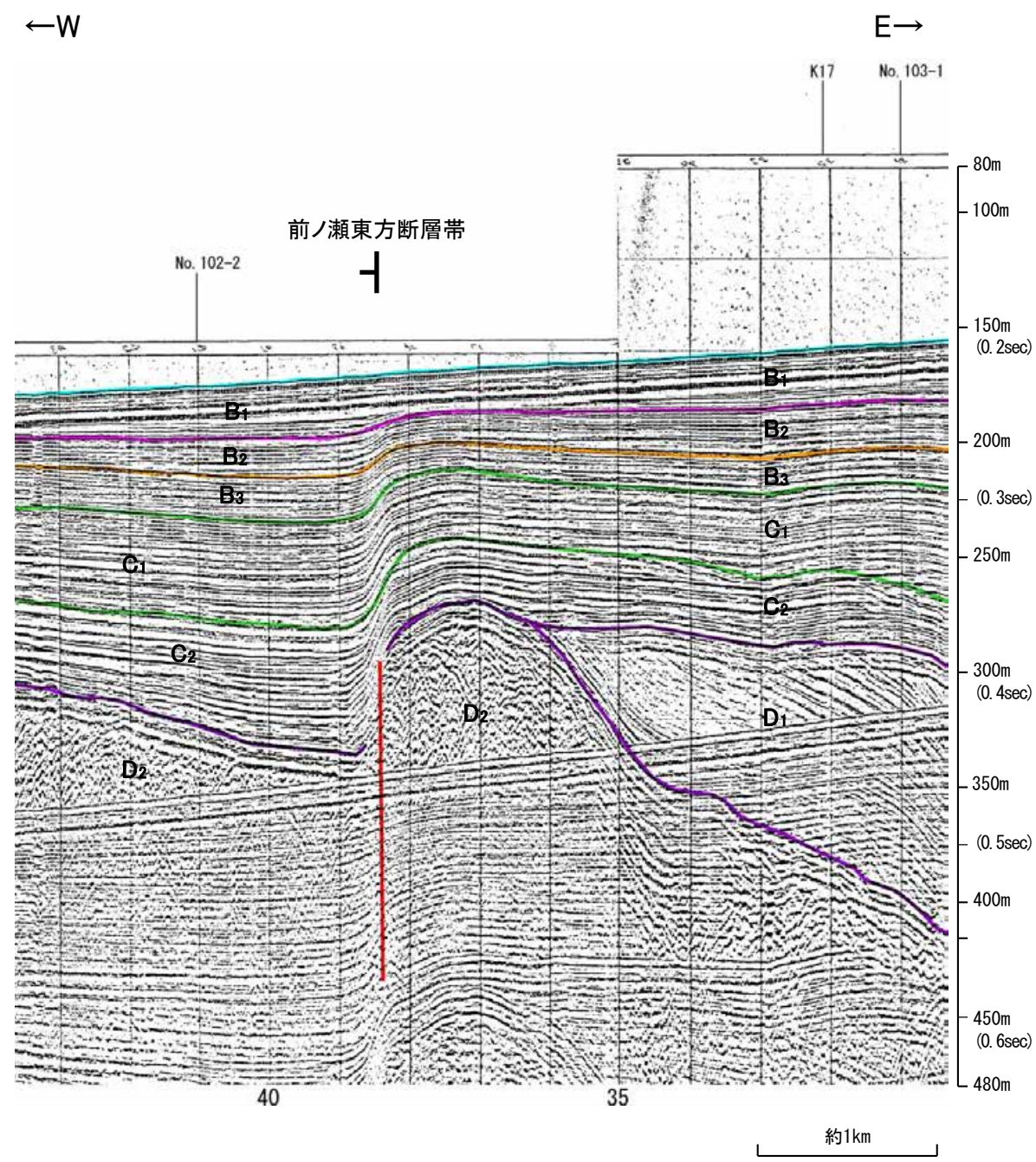
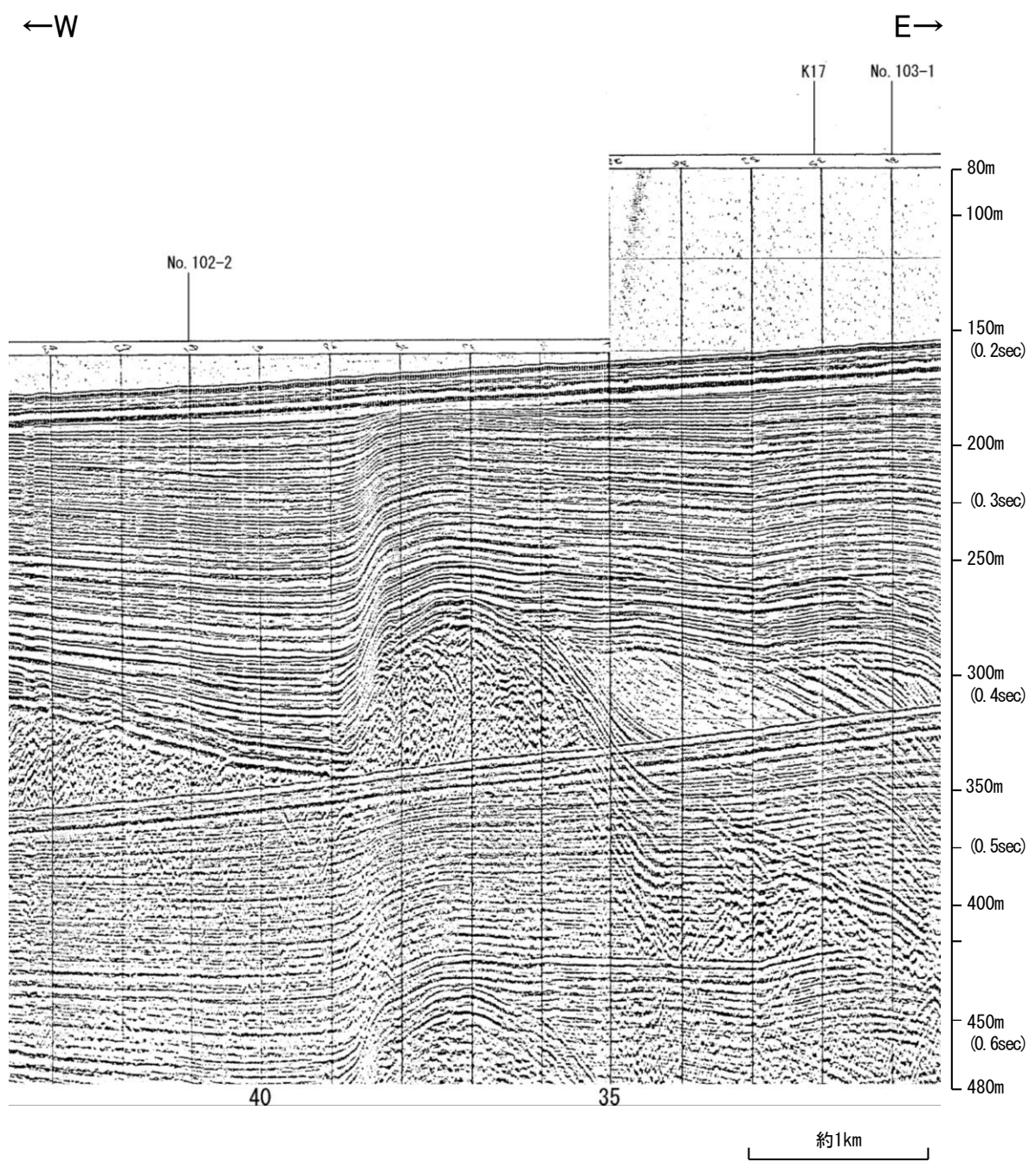


地質時代		地層名	
第四紀	更新世	後期	A層
	更新世	中期	B層
		前期	C層
	更新世	前期	D層
第三紀	中新世	D層	
	古第三紀	D層	
先第三紀		D層	

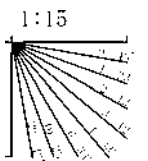


この図面は、地質調査所(現 産業技術総合研究所)の海上音波探査の記録を北陸電力が独自に解析・作成したものである



北陸電カスパーカー No.5



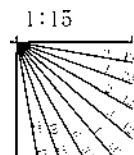
地質時代		地層名	
第四紀	完新世	A層	
	更新世	後期	B ₁ 層
		中期	B ₂ 層
		前期	B ₃ 層
	鮮新世	C層	C ₁ 層
D層		D ₁ 層	
中新世	D ₂ 層		
古第三紀	D層	D層	
先第三紀			



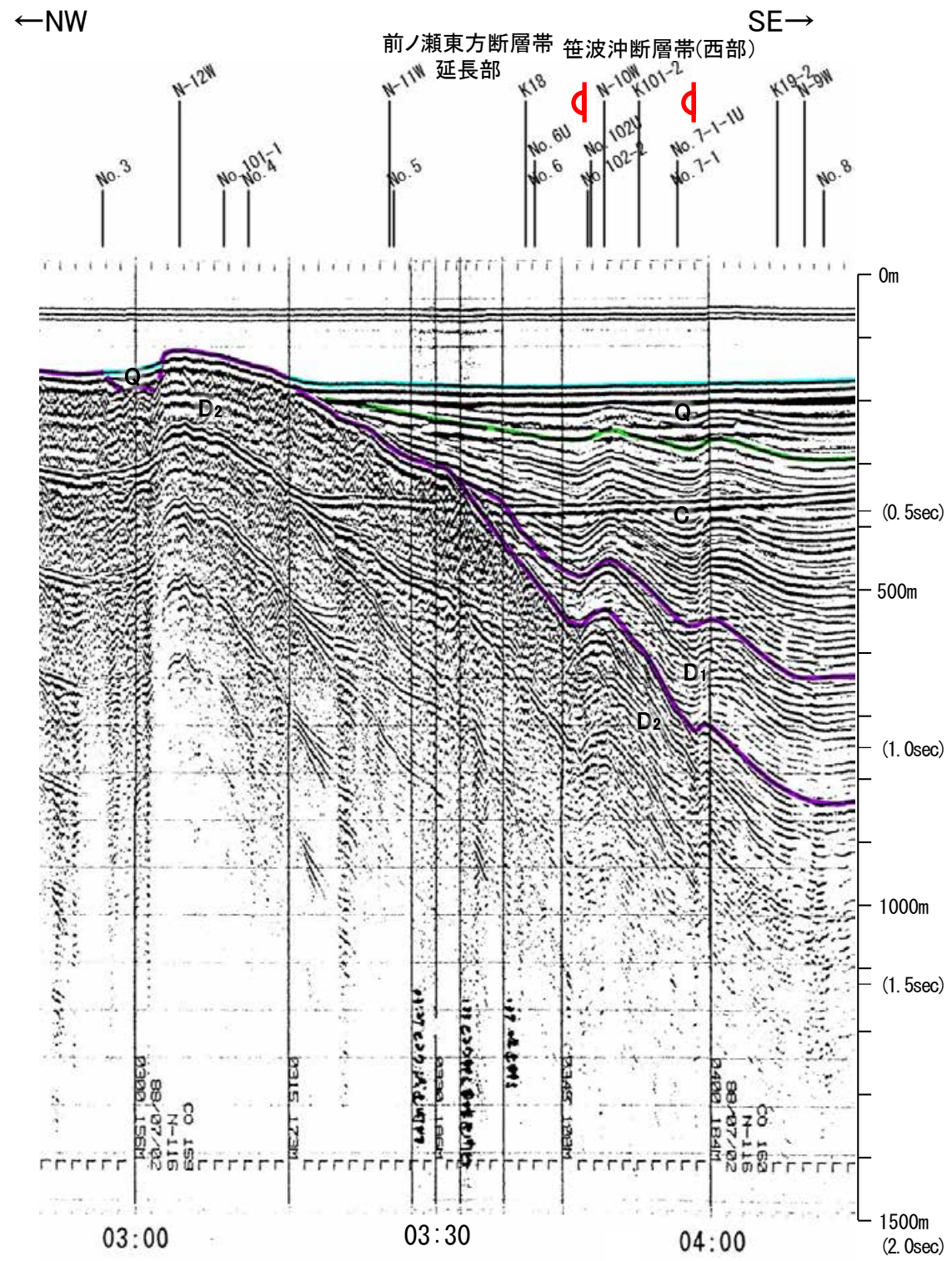
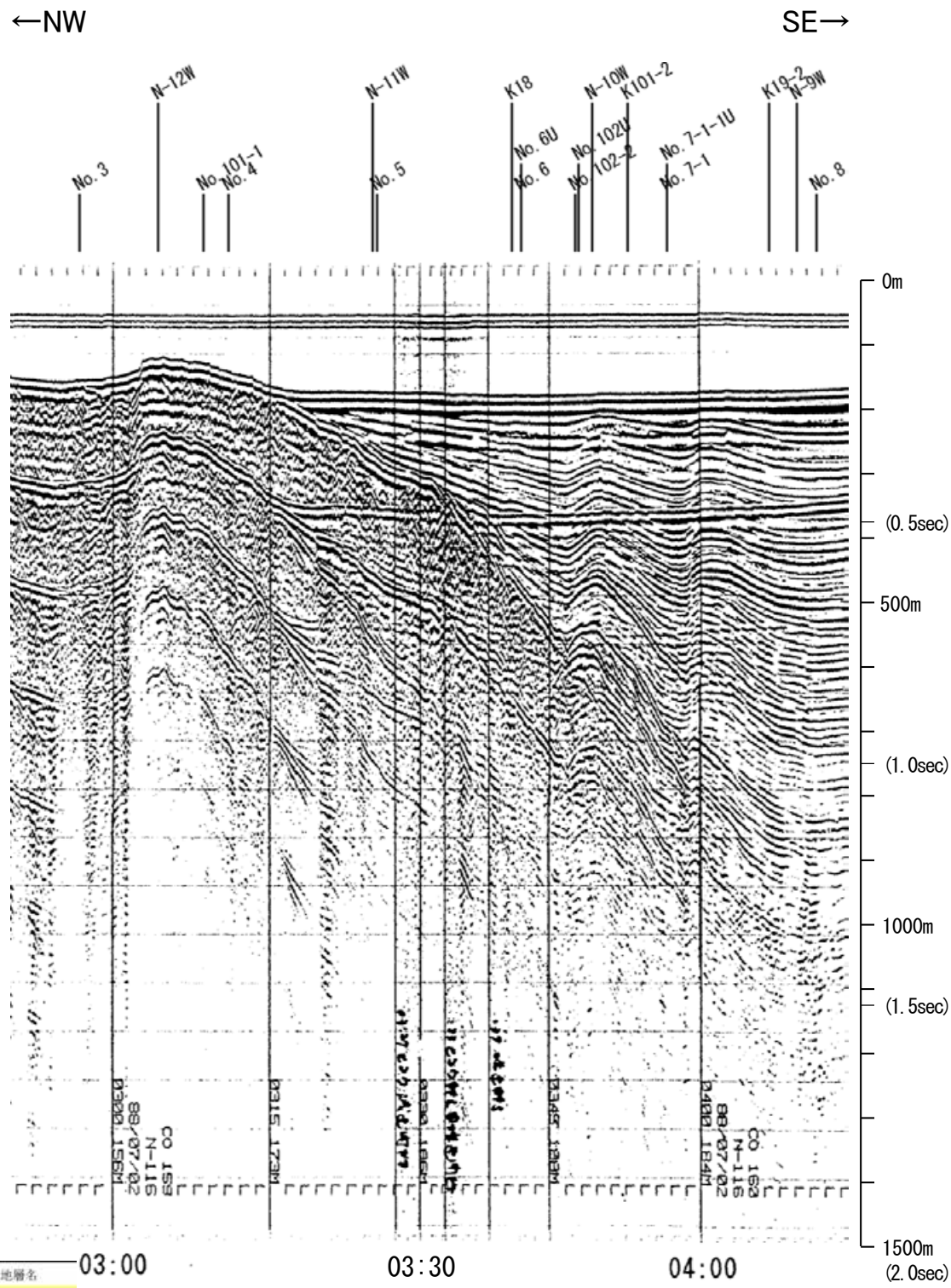
北陸電カスパーカー No.102-2



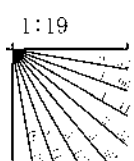
地質時代		地層名	
第四紀	完新世	A層	
	更新世	後期	B ₁ 層
		中期	B層
		前期	B ₂ 層
	第三紀	鮮新世	C層
中新世		D層	
古第三紀		D層	
先第三紀		D層	



地質調査所エアガン N-116



地質時代	地層名	
第四紀	更新世 末期	A層
	更新世 中期	B層
	更新世 前期	C層
	更新世 前期	D層
第三紀	中新世	D層
	古第三紀	D層

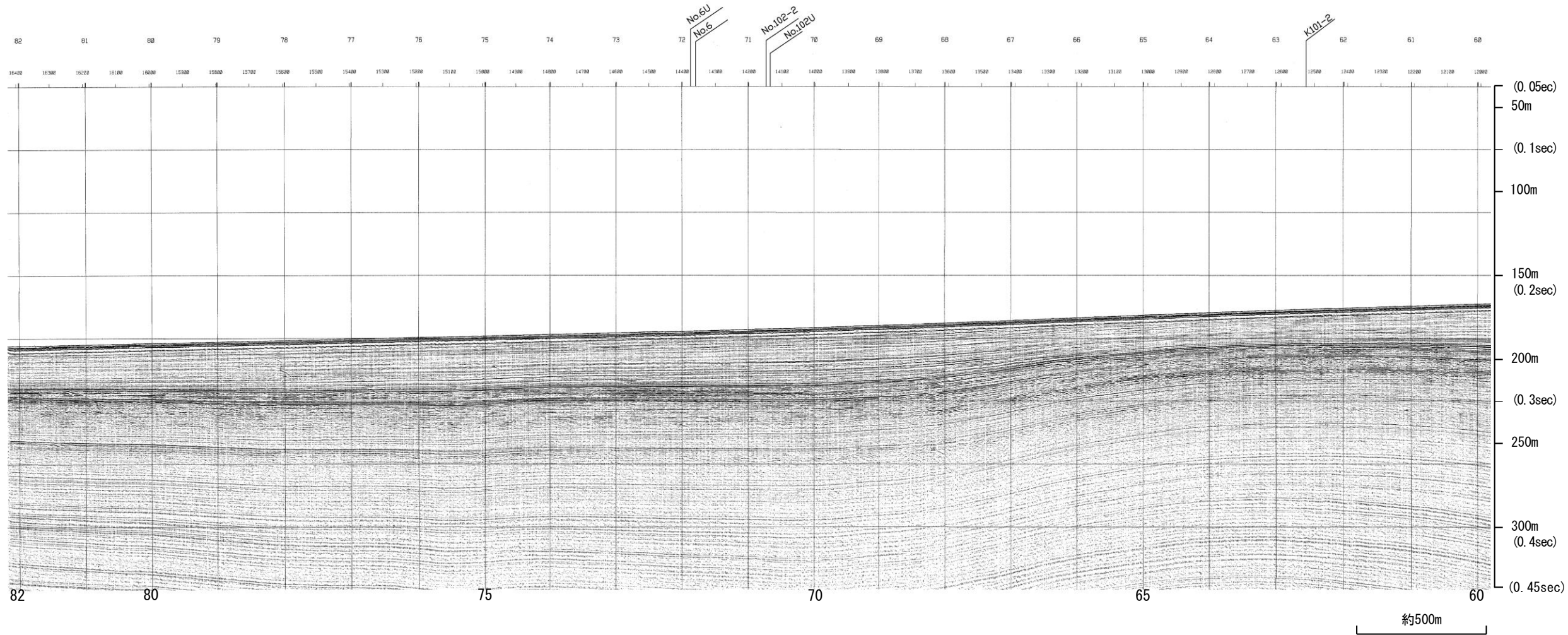


この図面は、地質調査所(現 産業技術総合研究所)の海上音波探査の記録を北陸電力が独自に解析・作成したものである

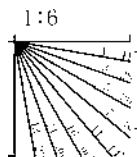
地震研ブーマー K18

←NW

SE→



地質時代		地層名
第四紀	更新世	A層
	後期	B ₁ 層
		B ₂ 層
	中期	B ₃ 層
	前期	C ₁ 層
C ₂ 層		
鮮新世	D ₁ 層	
	D ₂ 層	
古第三紀	D ₃ 層	
先第三紀	D ₄ 層	

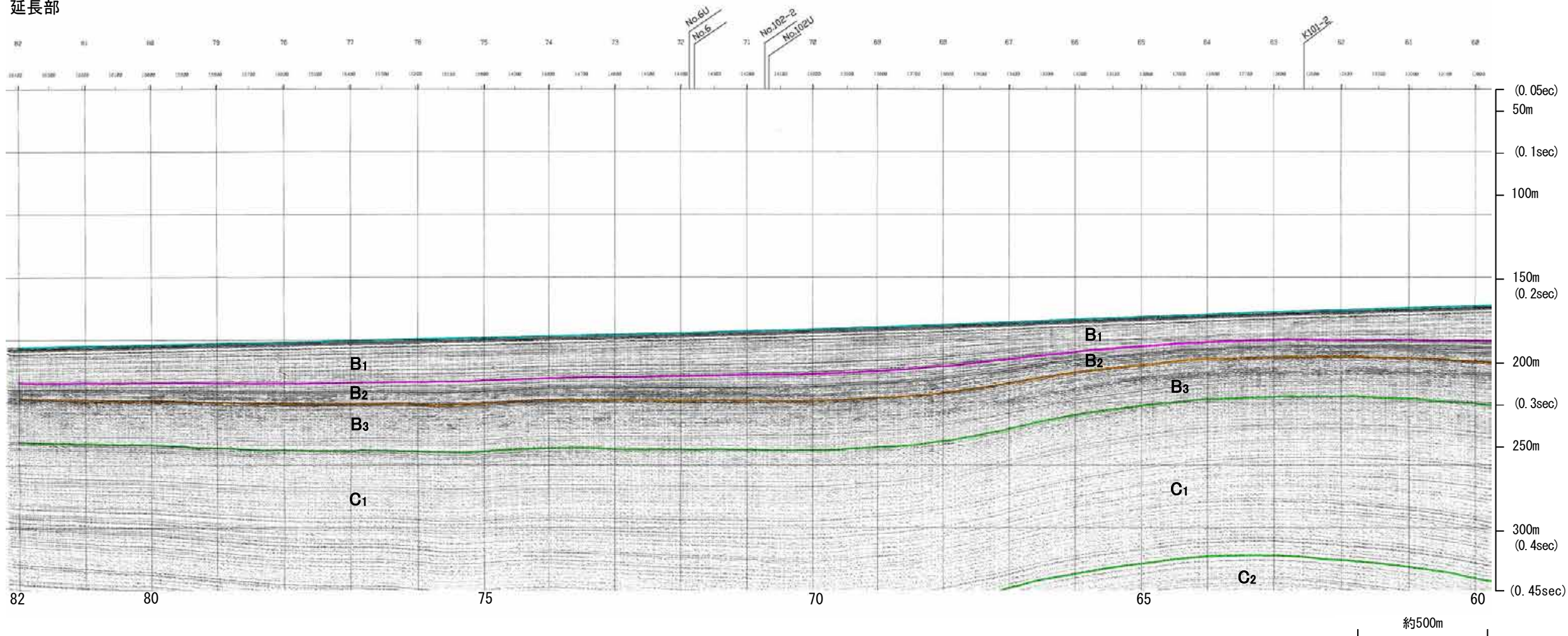


地震研ブーマー K18


←NW

SE→

前ノ瀬東方断層帯
延長部

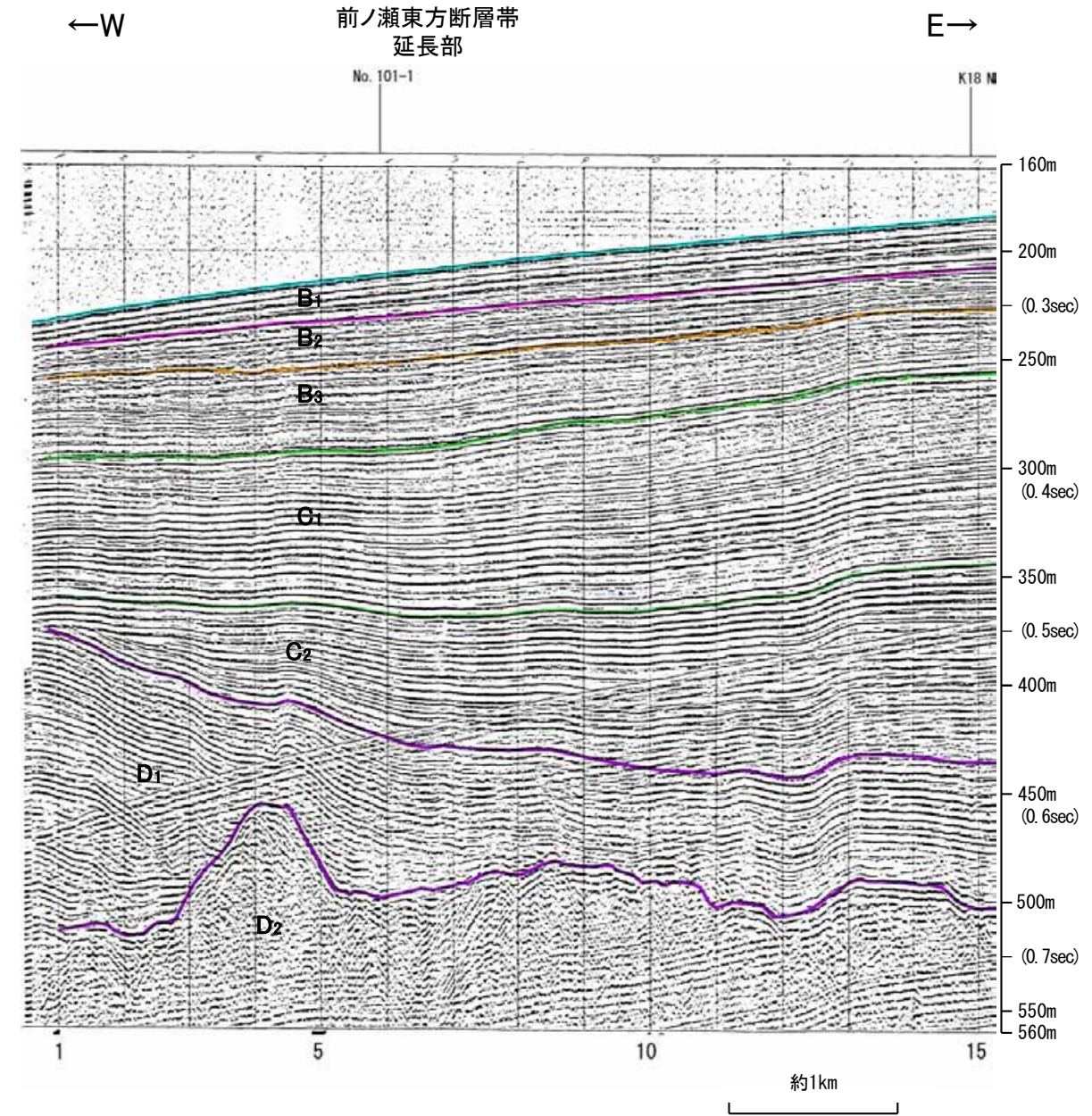



地質時代		地層名	
第四紀	更新世	A層	
	更新世	後期	B ₁ 層
		中期	B ₂ 層
		前期	B ₃ 層
	更新世	C層	
第三紀	鮮新世	C ₁ 層	
	中新世	D ₁ 層	
		D層	
古第三紀	D層		
先第三紀	D層		

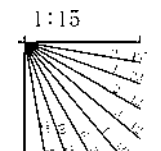


※この図面は東京大学地震研究所の海上音波探査の記録を北陸電力が独自に解析・作成したものである

北陸電カスパーカー No.6



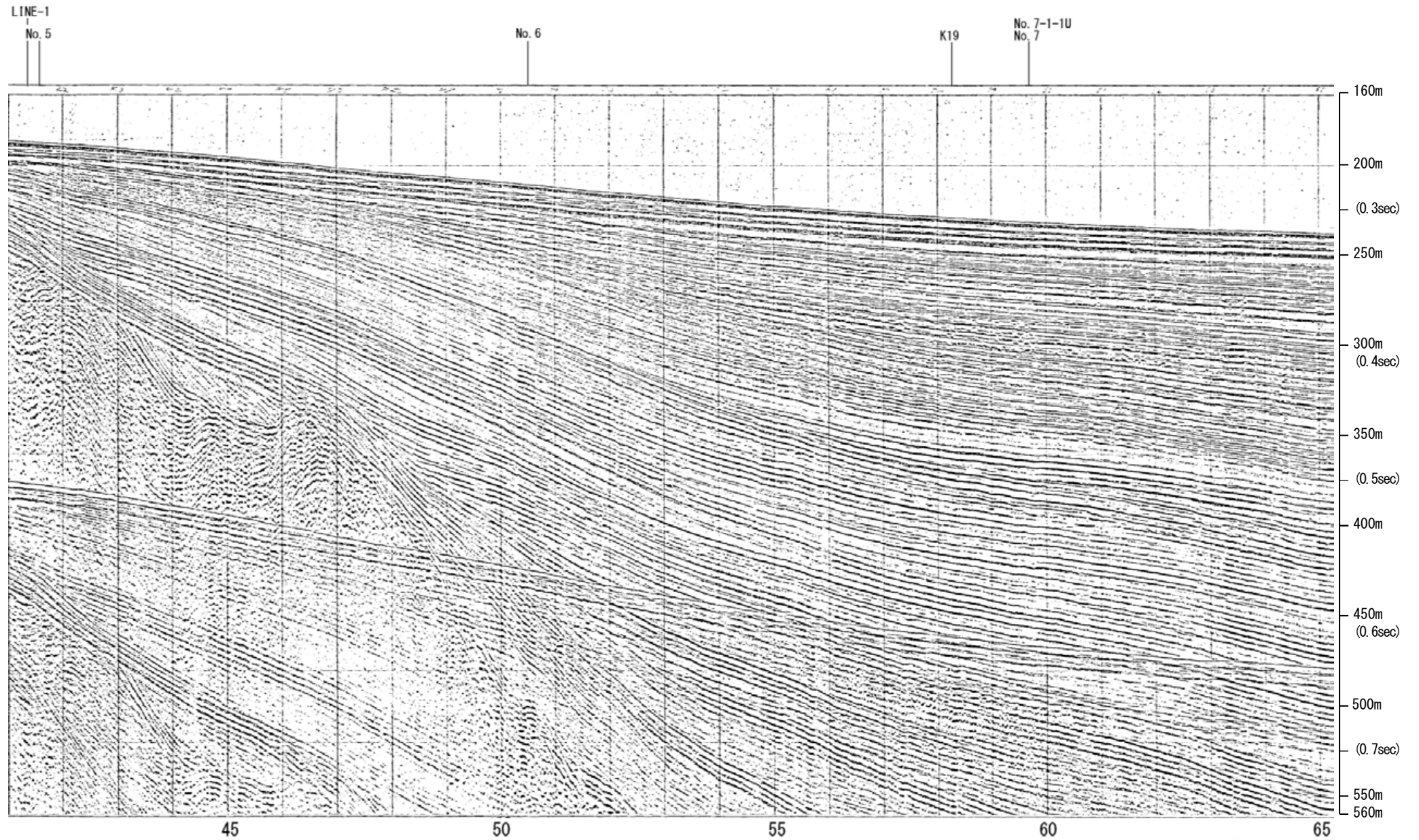
地質時代		地層名	
第四紀	完新世	A層	
	更新世	後期	B ₁ 層
		中期	B ₂ 層
		前期	B ₃ 層
	鮮新世	C ₁ 層	
第三紀	中新世	C ₂ 層	
	古第三紀	D ₁ 層	
先第三紀	D ₂ 層		



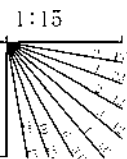
北陸電カスパーカー No.101-1

←N

S→




地質時代		地層名
第四紀	更新世	A層
	更新世	後期 B層
		中期 B層
		前期 C層
	鮮新世 C層	
第三紀	中新世 D層	
	古第三紀	D層



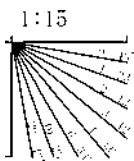
北陸電カスパーカー No.101-1

←N

S→

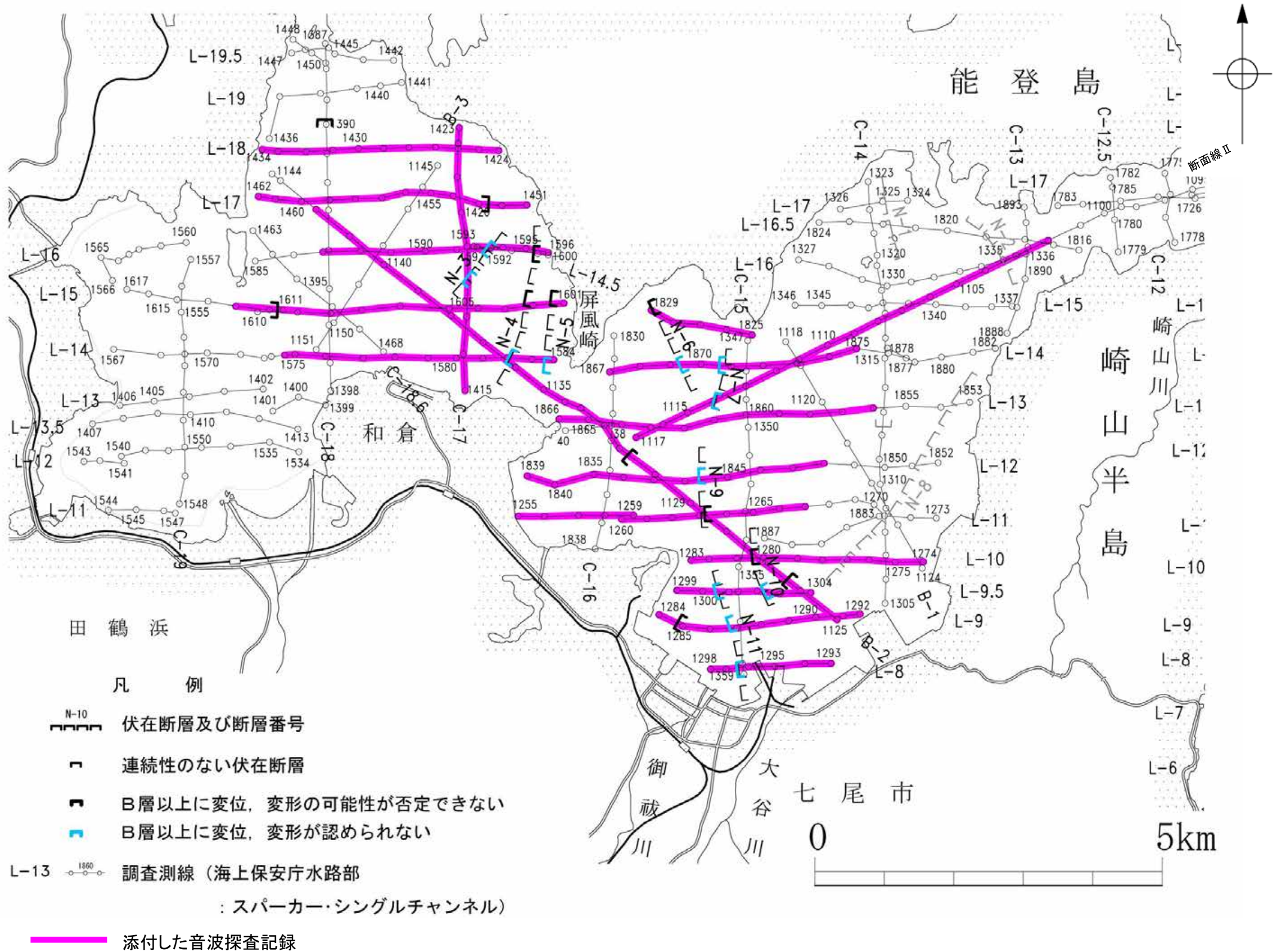


地質時代		地層名
第四紀	更新世	A層
	更新世	後期 B層
		中期 B層
		前期 C層
	鮮新世 C層	
中新世	D層	
	D層	
古第三紀	D層	
先第三紀	D層	

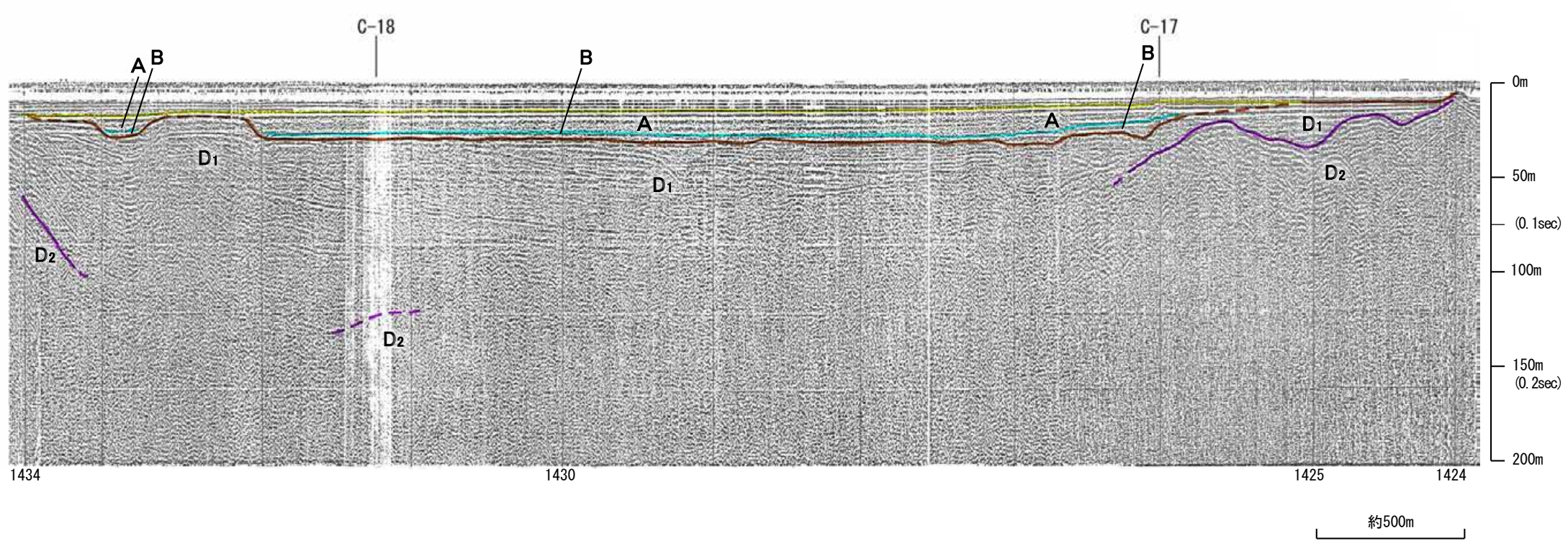



七尾湾調査海域の断層

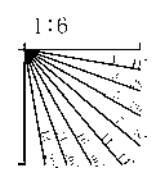
音波探査記録 添付測線(能登島半の浦断層帯)



海上保安庁スパーカー L-18

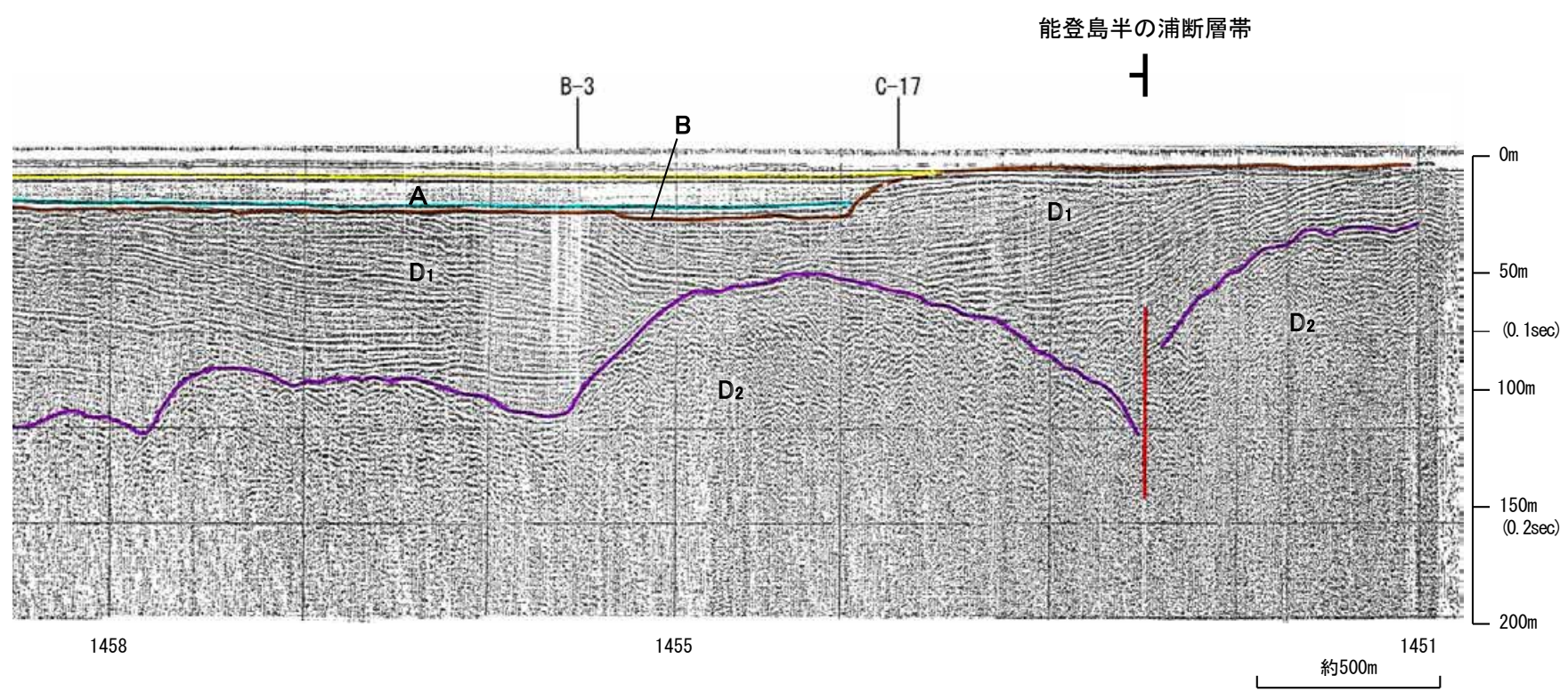
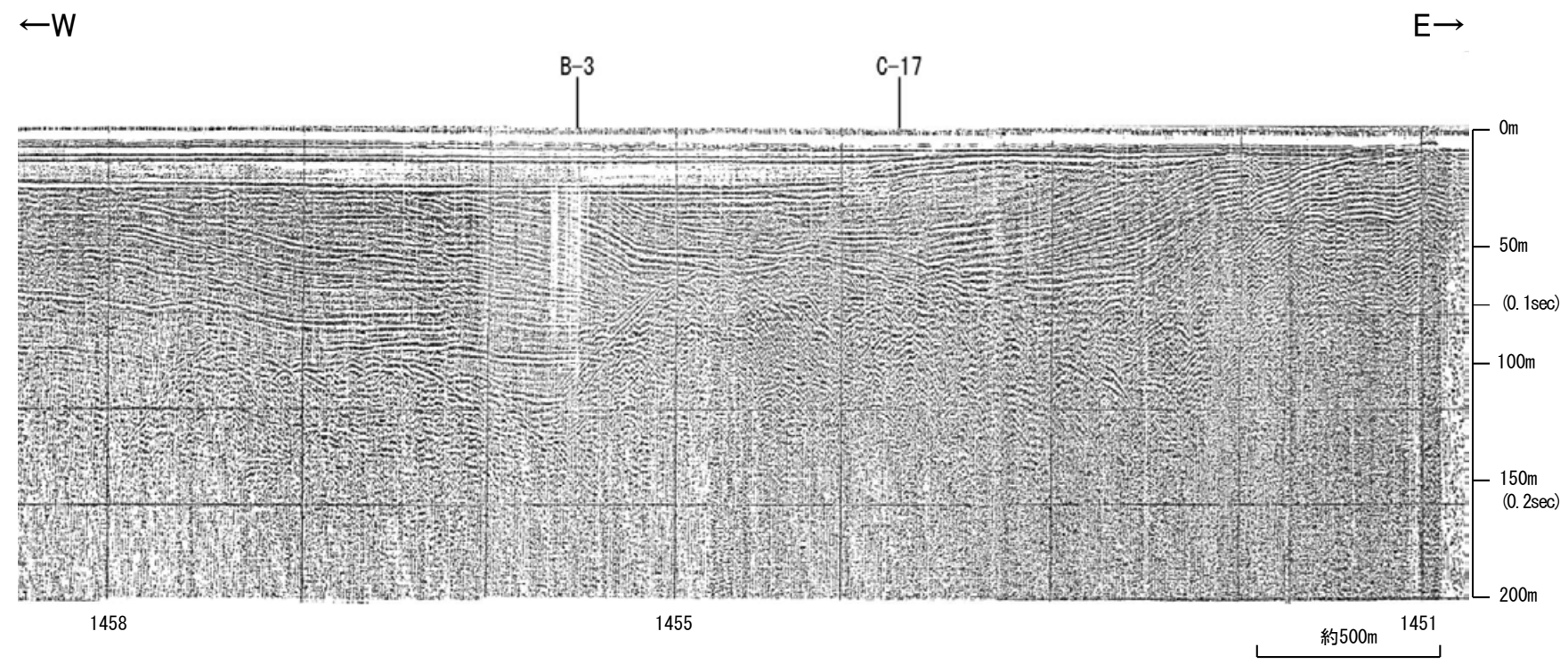


地質時代		地層名	
第四紀	完新世	A層	
	更新世	後期	B層
		中期	C層
		前期	D層
新第三紀	鮮新世	D層	
	中新世	D層	
古第三紀		D層	
先第三紀		D層	

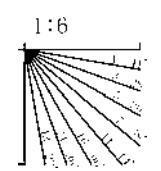


この図面は、海上保安庁水路部(現、海洋情報部)の海上音波探査の記録を北陸電力が独自に解析・作成したものである

海上保安庁スパーカー L-17

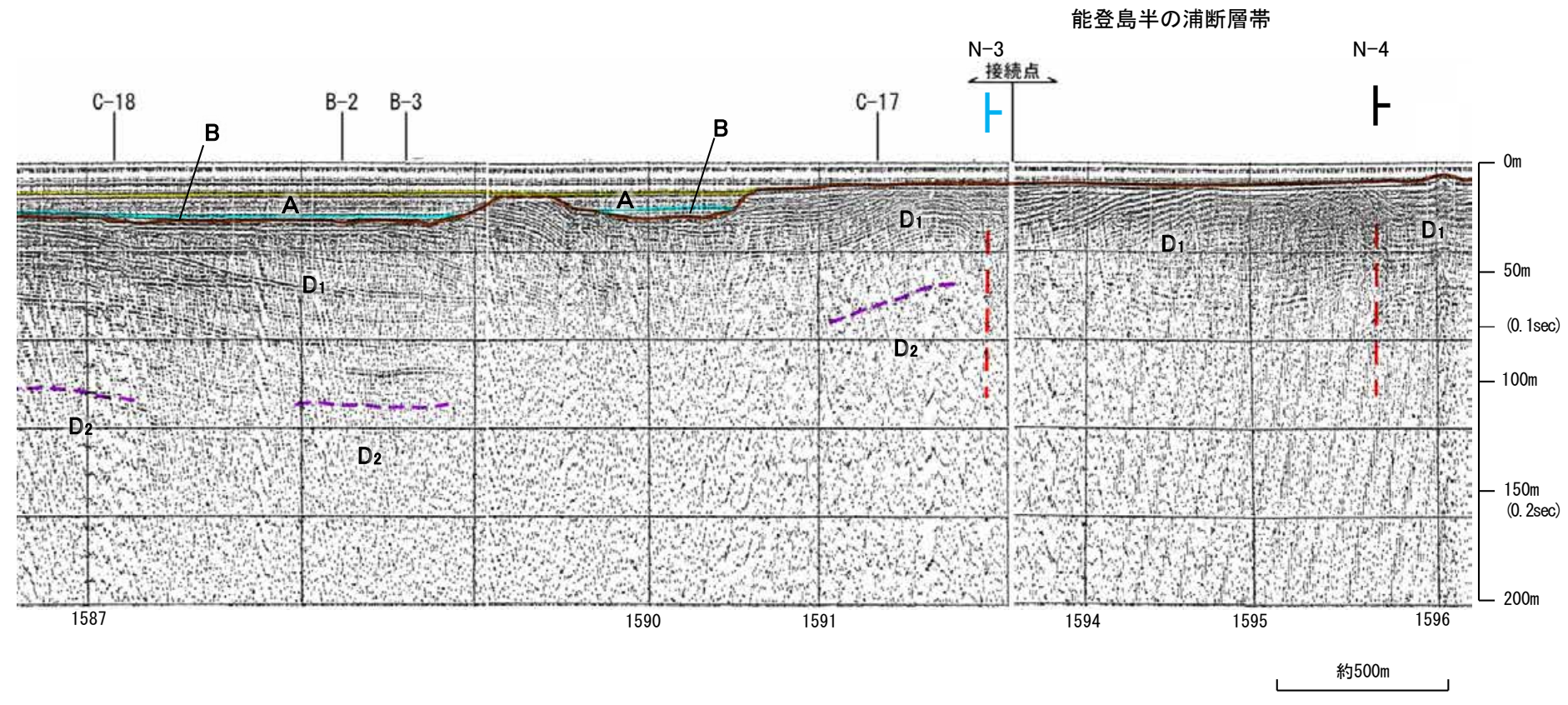
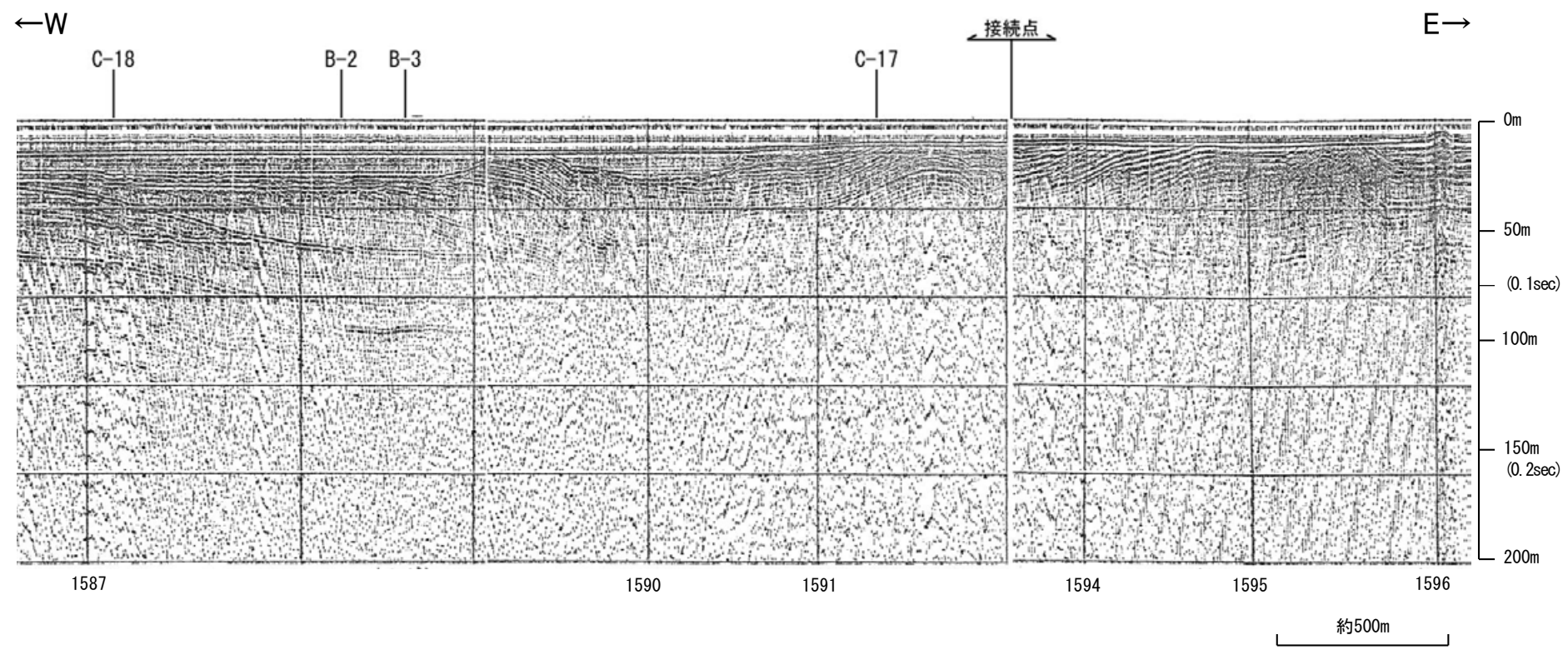


地質時代		地層名	
第四紀	完新世	A層	
	更新世	後期	B層
		中期	
		前期	
新第三紀	鮮新世	D ₁ 層	
	中新世	D ₂ 層	
古第三紀		D層	
先第三紀		D層	

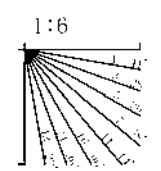


・この図面は、海上保安庁水路部(現、海洋情報部)の海上音波探査の記録を北陸電力が独自に解析・作成したものである

海上保安庁スパーカー L-16

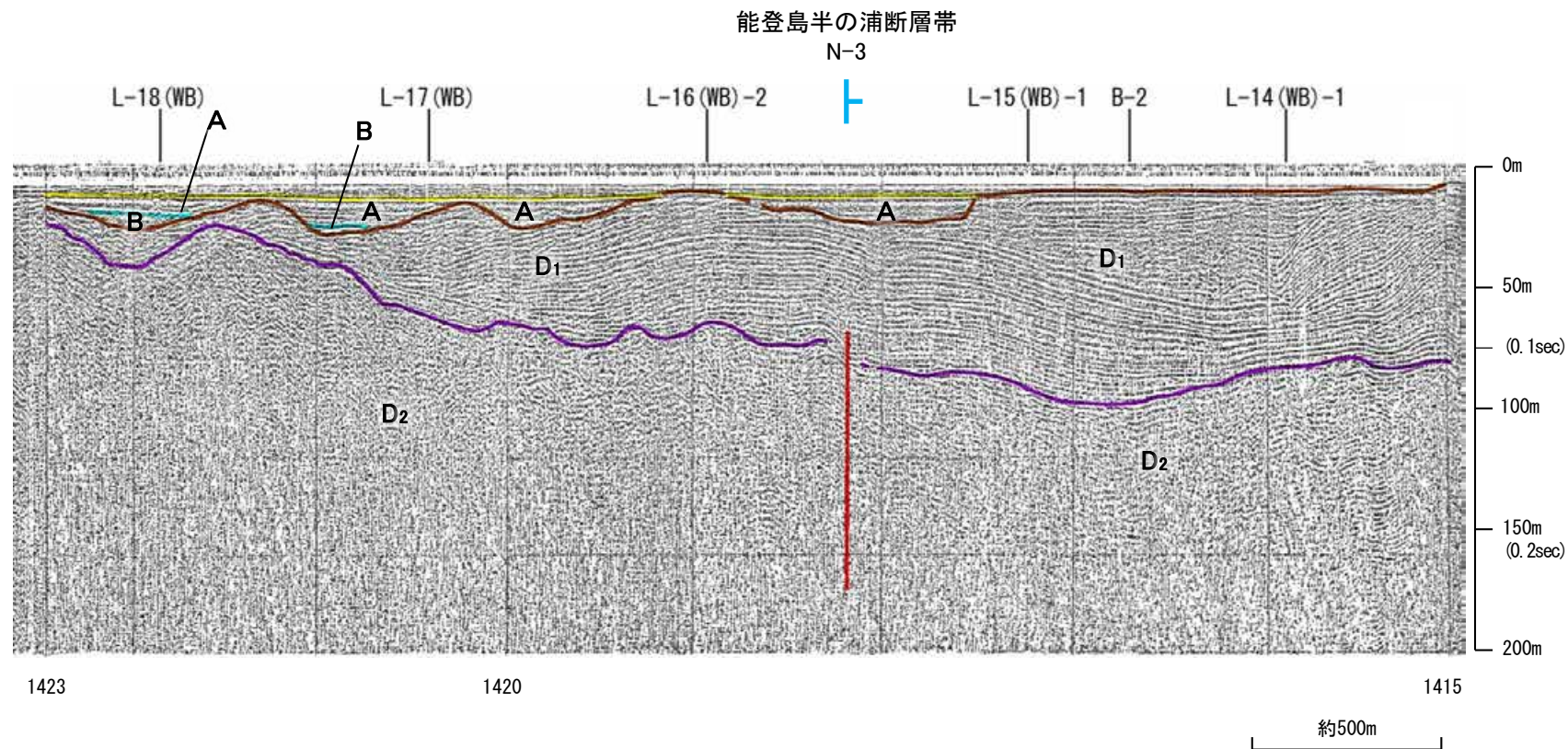
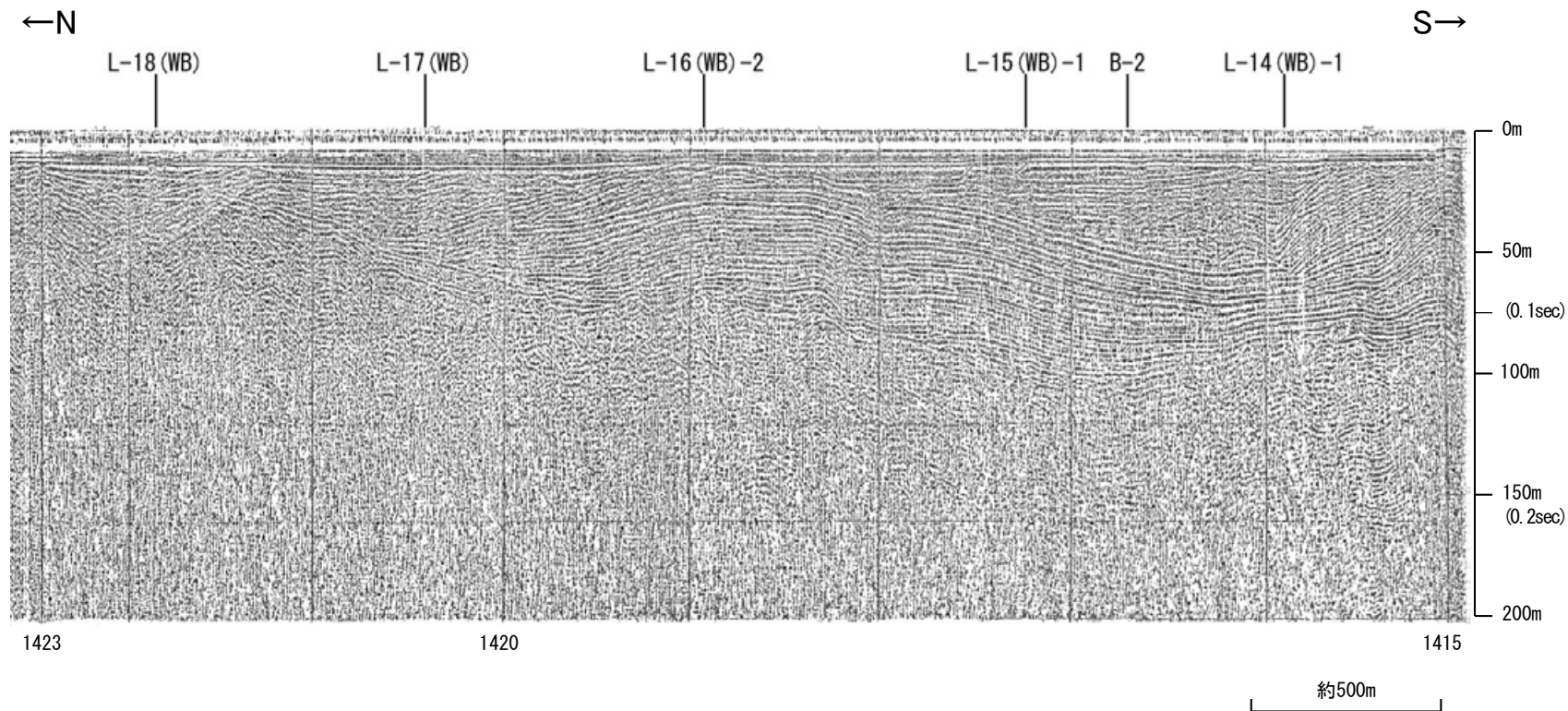


地質時代		地層名	
第四紀	完新世	A 層	
	更新世	後期	B 層
		中期	C 層
		前期	D 層
新第三紀	鮮新世	D ₁ 層	
	中新世	D ₂ 層	
古第三紀		D ₃ 層	
先第三紀		D ₄ 層	

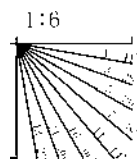


この図面は、海上保安庁水路部(現、海洋情報部)の海上音波探査の記録を北陸電力が独自に解析・作成したものである

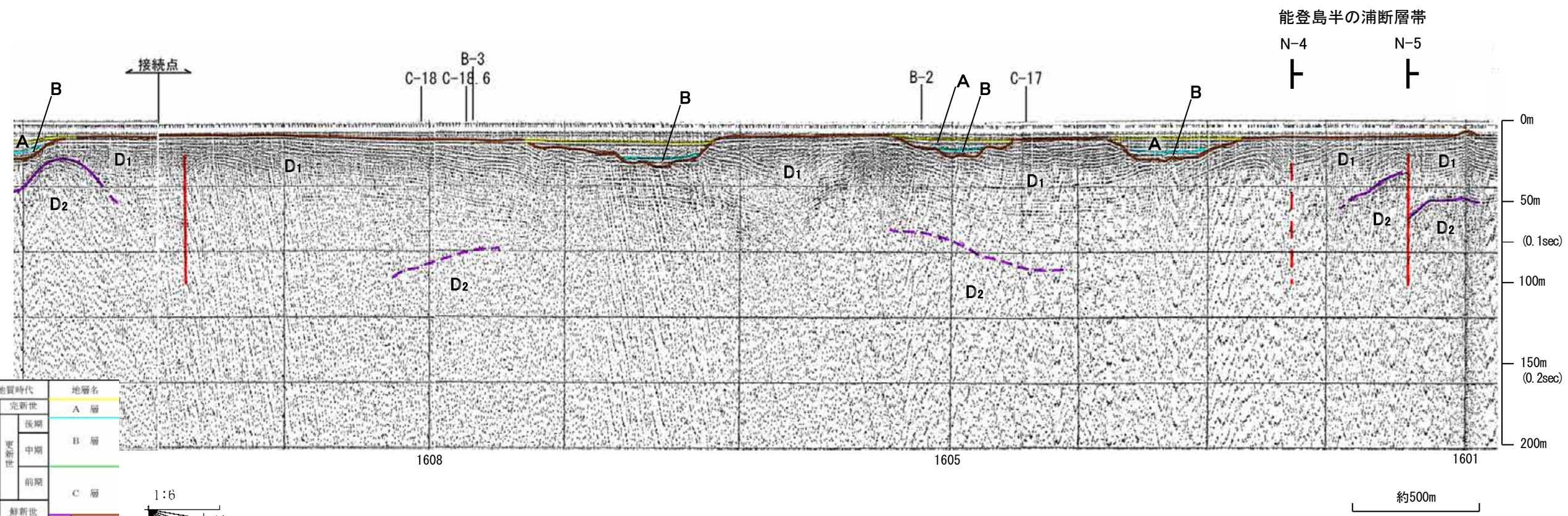
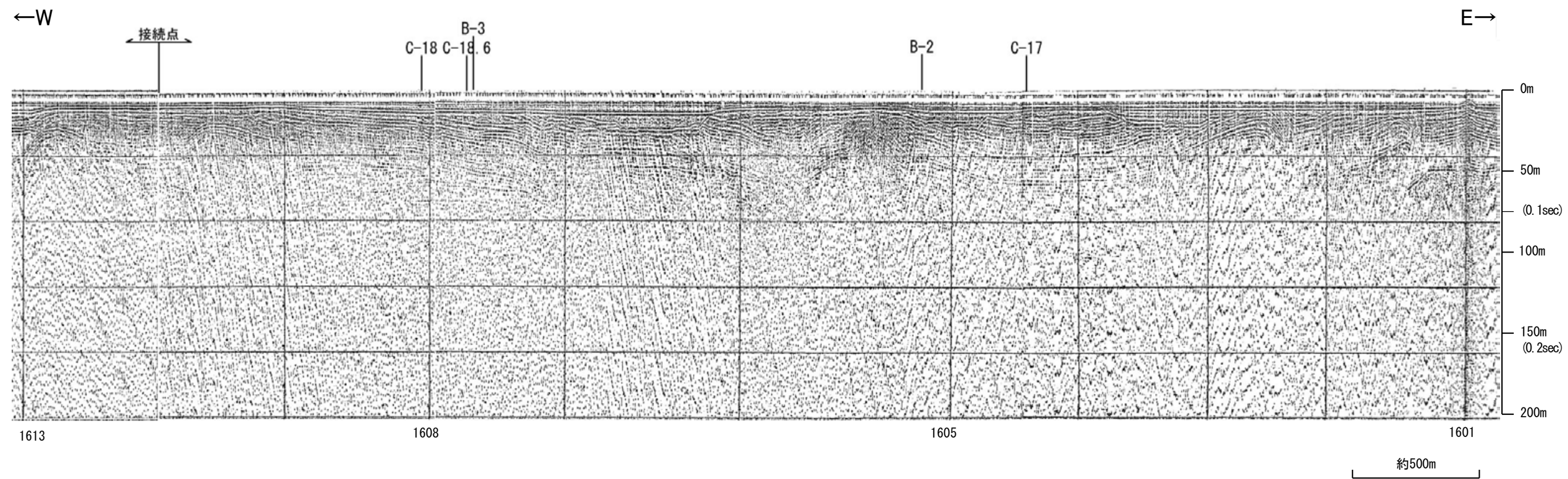
海上保安庁スパーカー C-17



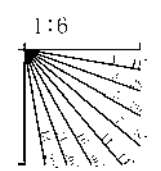
地質時代		地層名	
第四紀	完新世	A 層	
	更新世	後期	B 層
		中期	C 層
		前期	D 層
新第三紀	鮮新世	D ₁ 層	
	中新世	D ₂ 層	
古第三紀		D ₃ 層	
先第三紀		D ₄ 層	



海上保安庁スパーカー L-15

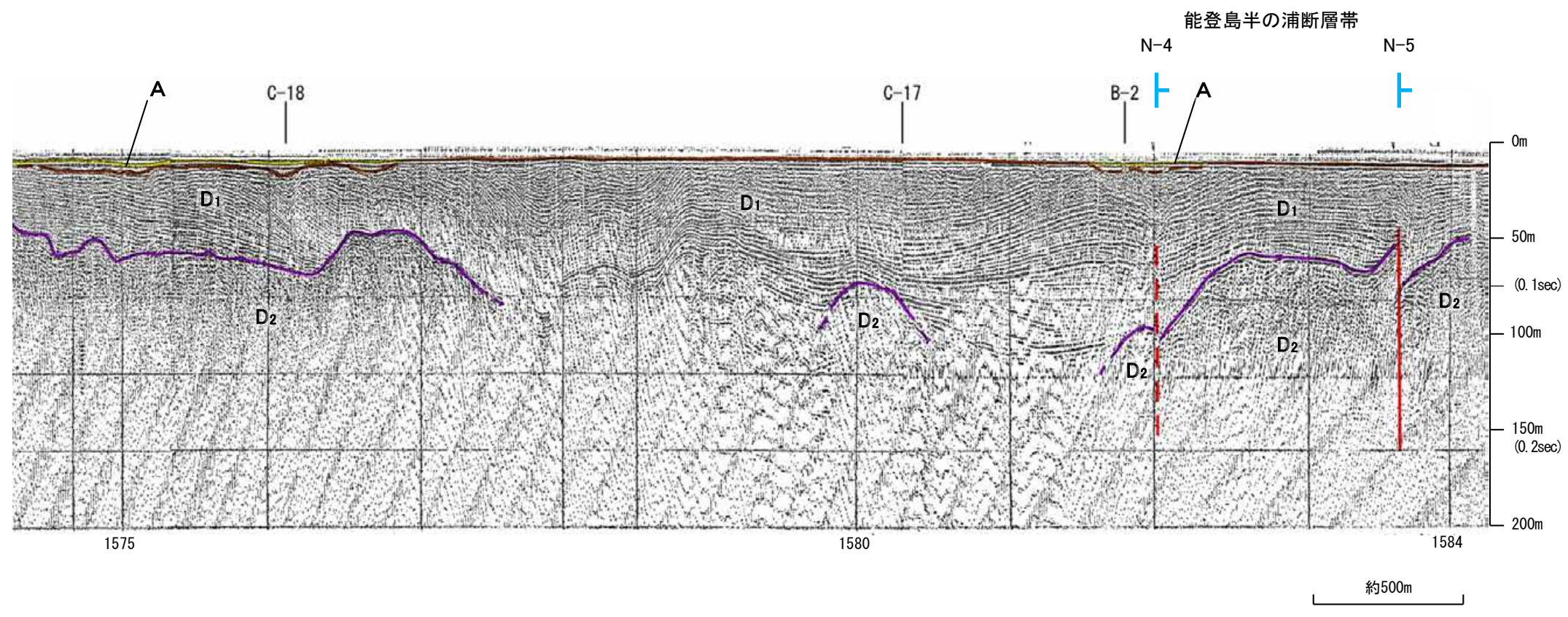
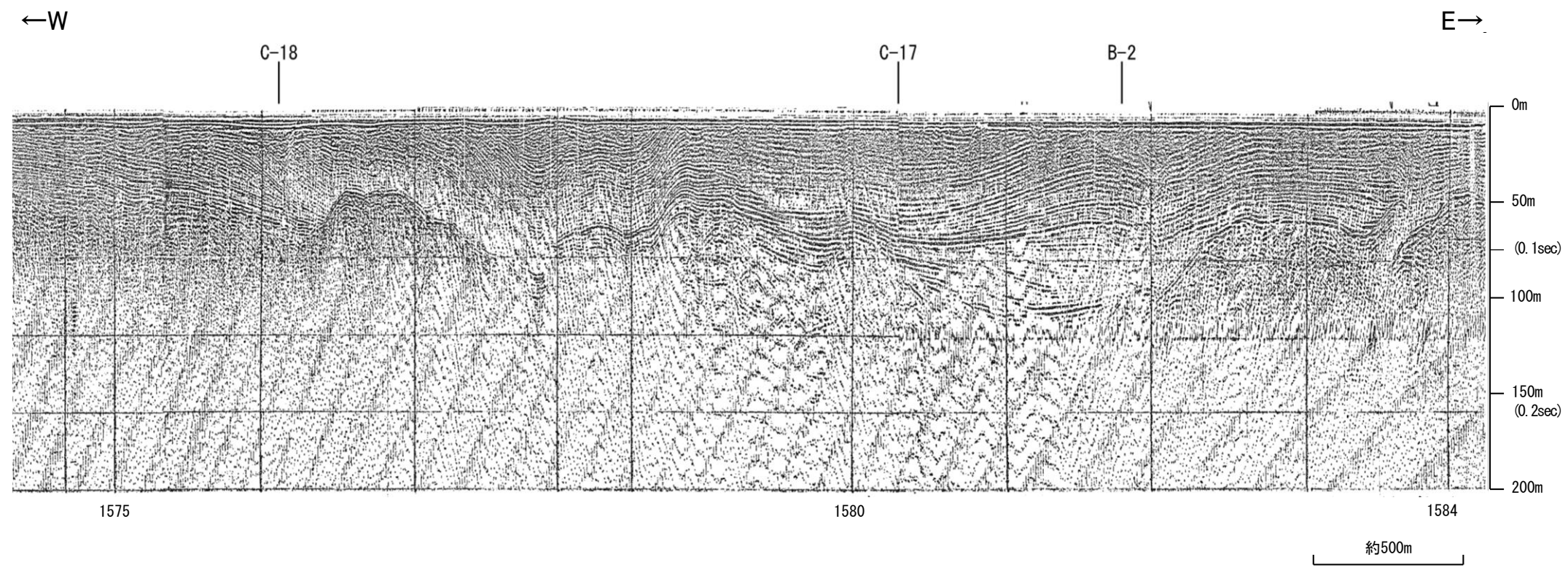


地質時代	地層名	
第四紀	完新世	A層
	後期	B層
	中期	C層
	前期	D層
新第三紀	鮮新世	D層
古第三紀	中新世	D層
先第三紀	D層	D層

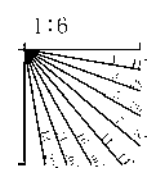


この図面は、海上保安庁水路部(現、海洋情報部)の海上音波探査の記録を北陸電力が独自に解析・作成したものである

海上保安庁スパーカー L-14

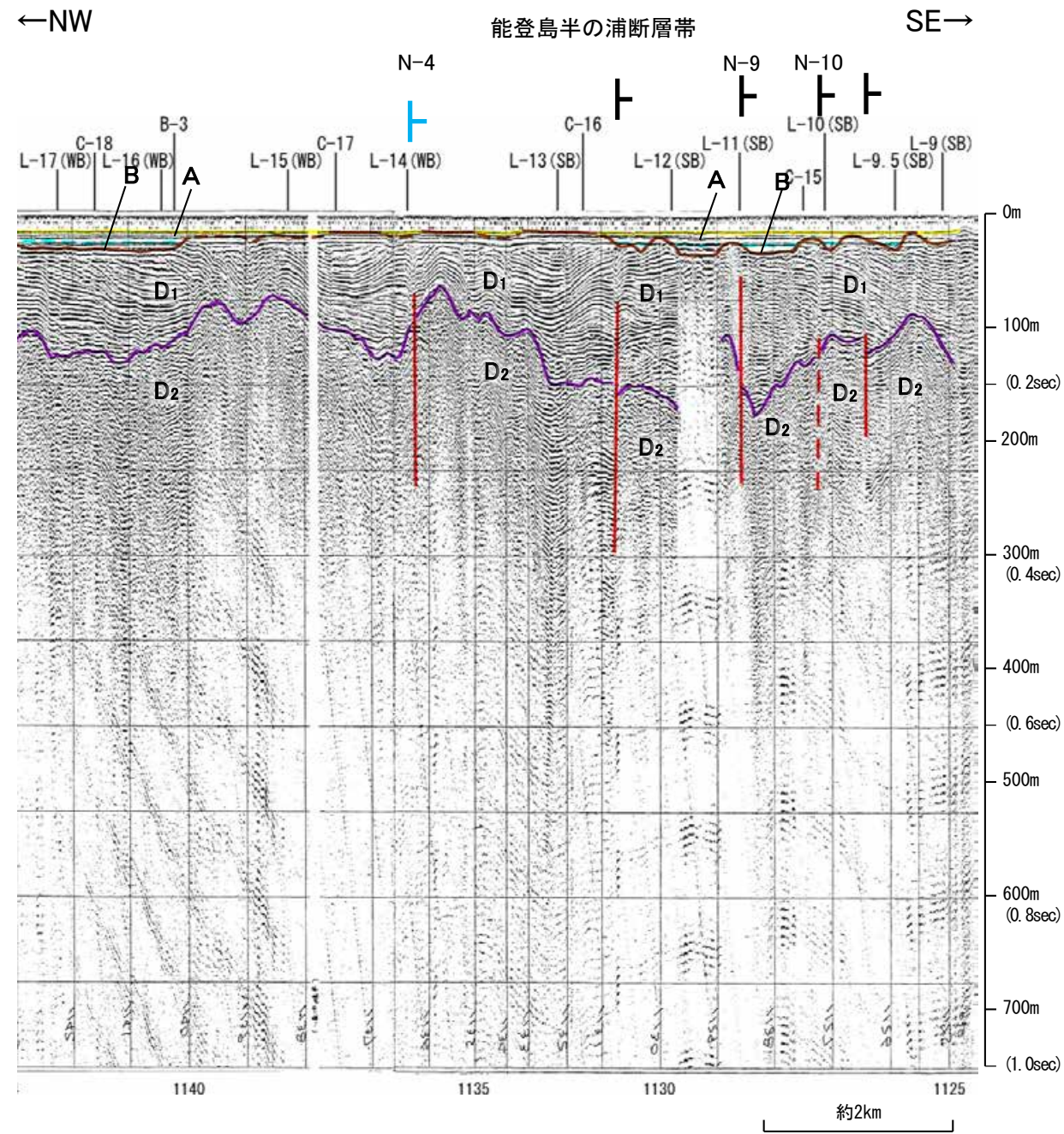
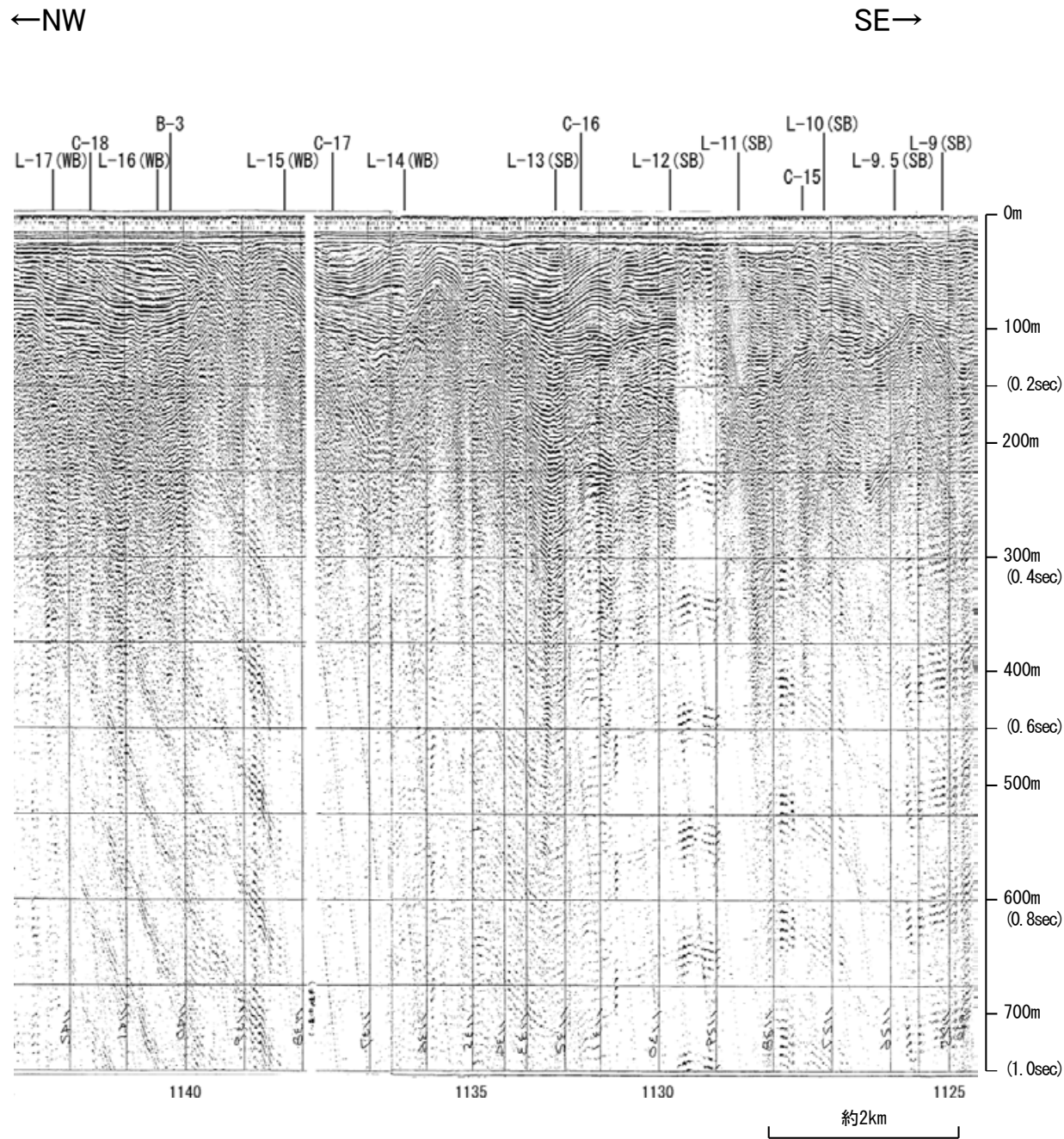


地質時代		地層名	
第四紀	完新世	A層	
	更新世	後期	B層
		中期	C層
		前期	D層
新第三紀	鮮新世	D層	
	中新世	D層	
古第三紀		D層	
先第三紀		D層	

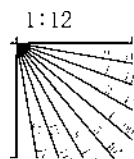


・この図面は、海上保安庁水路部(現、海洋情報部)の海上音波探査の記録を北陸電力が独自に解析・作成したものである

海上保安庁スパーカー B-2

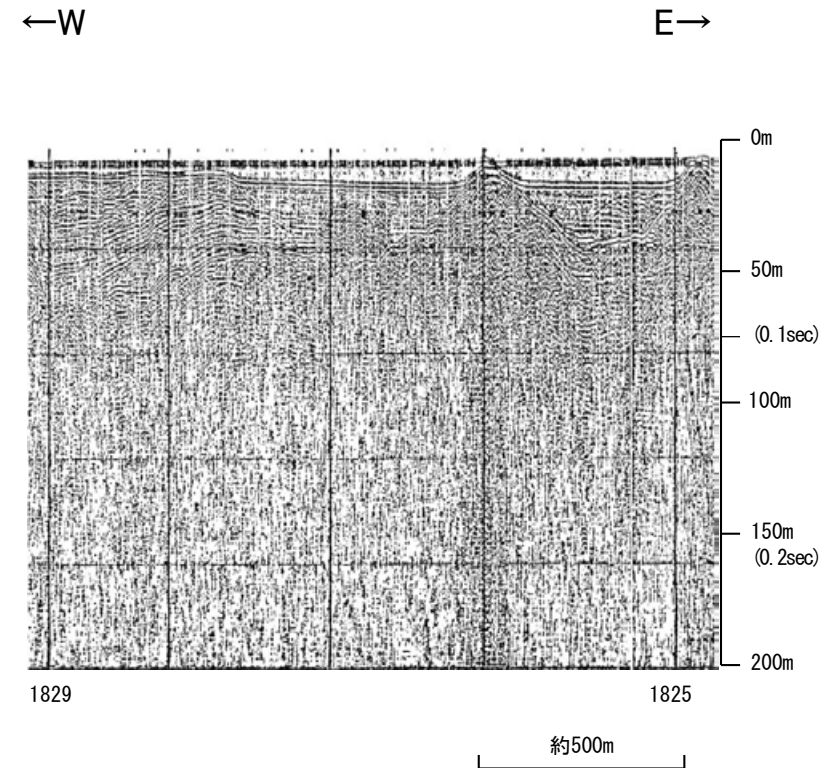


地質時代	地層名		
第四紀	完新世	A層	
	更新世	後期	B層
		中期	C層
		前期	D層
新第三紀	鮮新世	D層	
古第三紀	中新世	D層	
先第三紀	古第三紀	D層	

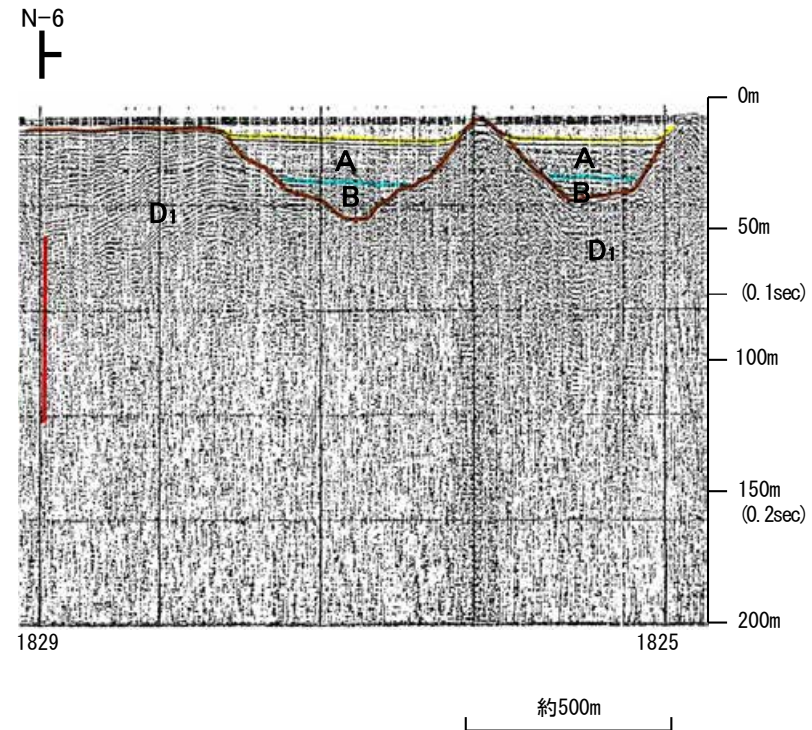


・この図面は、海上保安庁水路部(現、海洋情報部)の海上音波探査の記録を北陸電力が独自に解析・作成したものである

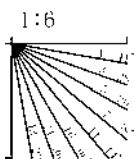
海上保安庁スパーカー L-14.5



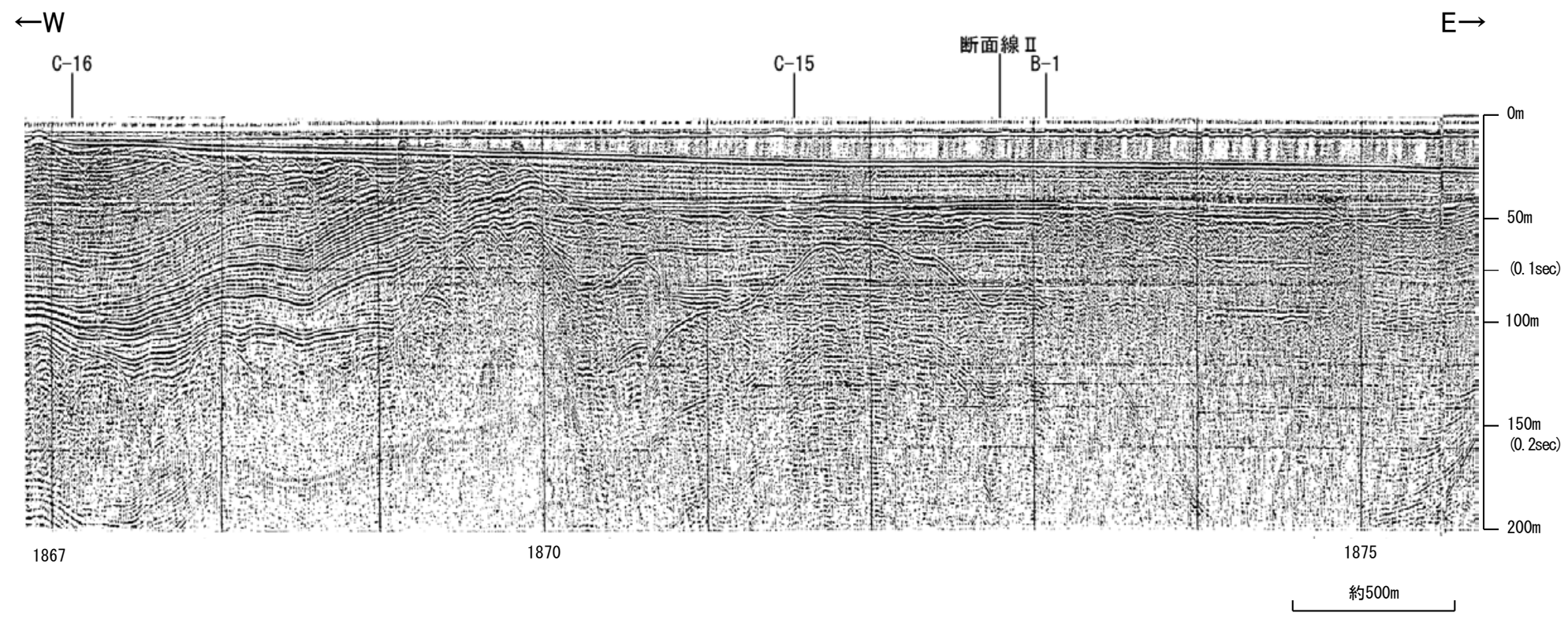
能登島半の浦断層帯




地質時代		地層名	
第四紀	完新世	A層	
	更新世	後期	B層
		中期	
		前期	C層
新第三紀	鮮新世	D層	
	中新世		
古第三紀		D層	
先第三紀		D層	



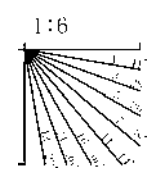
海上保安庁スパーカー L-14



能登島半の浦断層帯

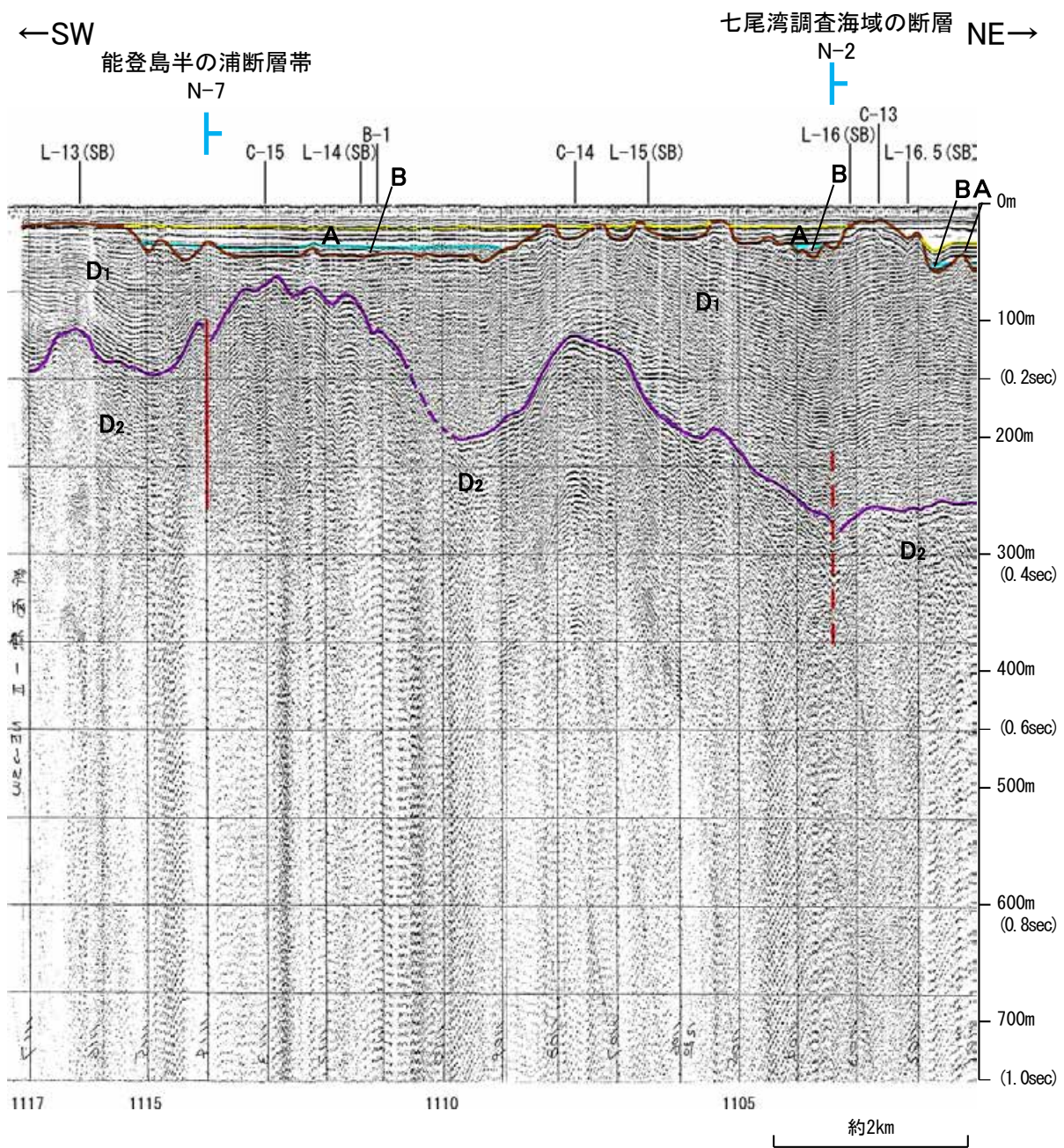
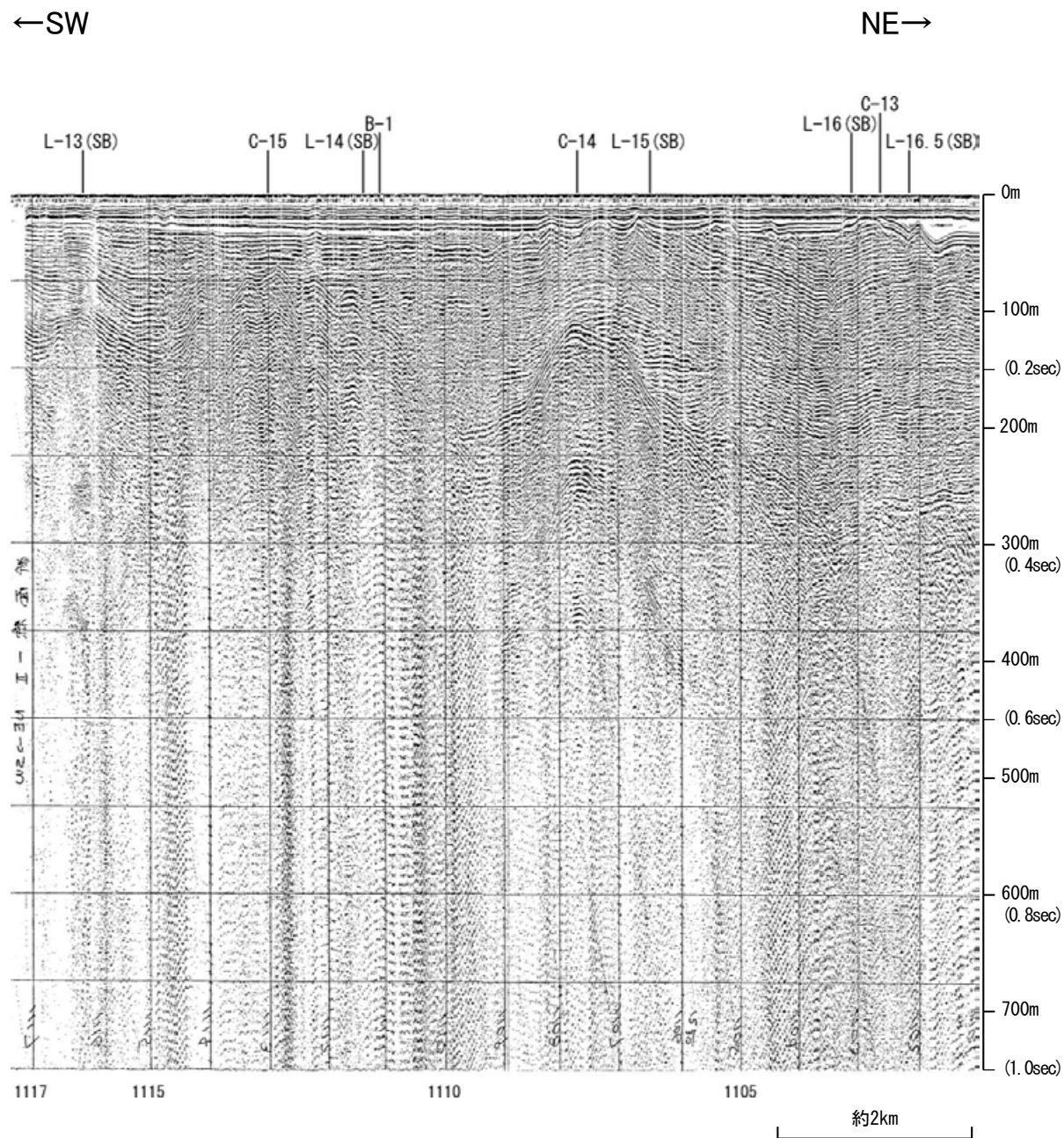


地質時代		地層名
第四紀	完新世	A層
	後期	B層
	中期	C層
	前期	D層
新第三紀	鮮新世	D層
	中新世	D層
古第三紀		D層
先第三紀		D層

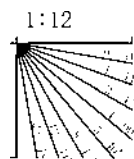


この図面は、海上保安庁水路部(現、海洋情報部)の海上音波探査の記録を北陸電力が独自に解析・作成したものである

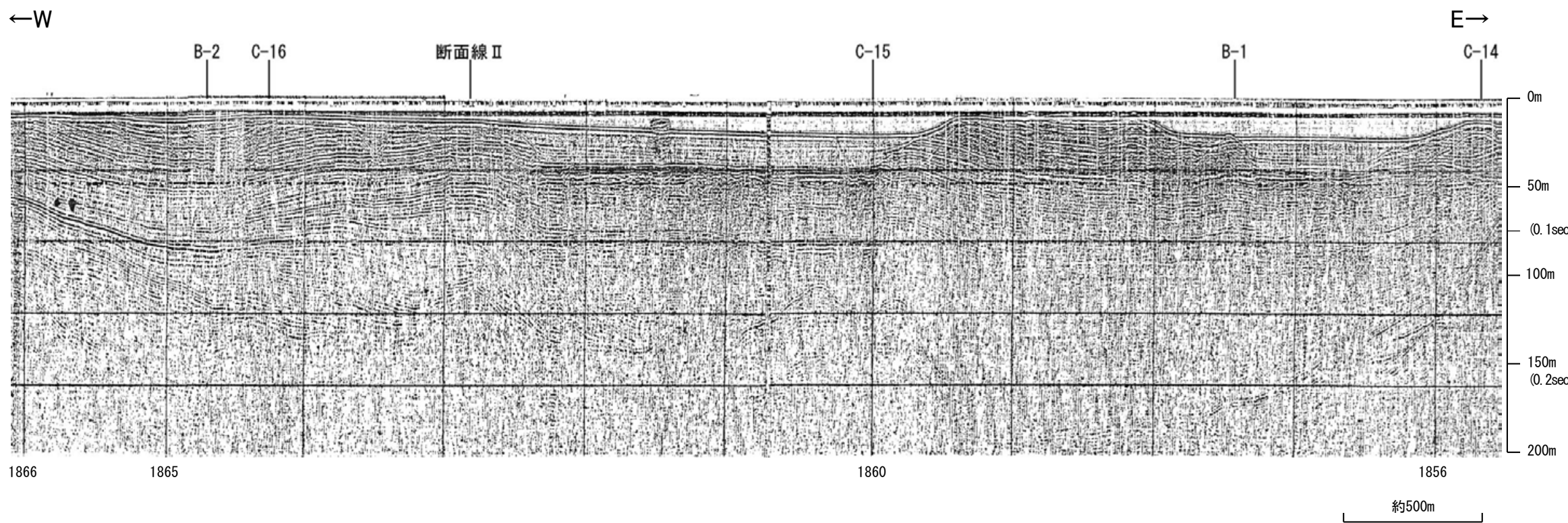
海上保安庁スパーカー 断面線Ⅱ



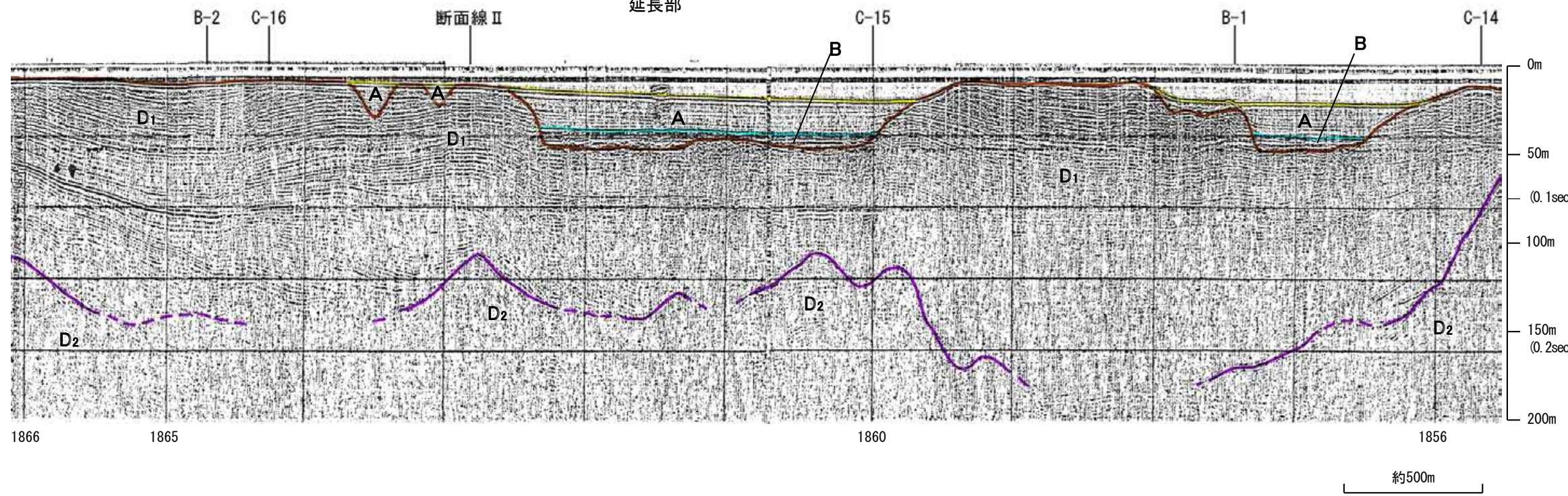
地質時代	地層名		
第四紀	完新世	A層	
	更新世	後期	B層
		中期	C層
		前期	D層
新第三紀	鮮新世	D層	
古第三紀	中新世	D層	
先第三紀	D層	D層	



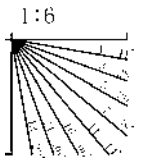
海上保安庁スパーカー L-13



能登島半の浦断層帯
N-7, N-9
延長部

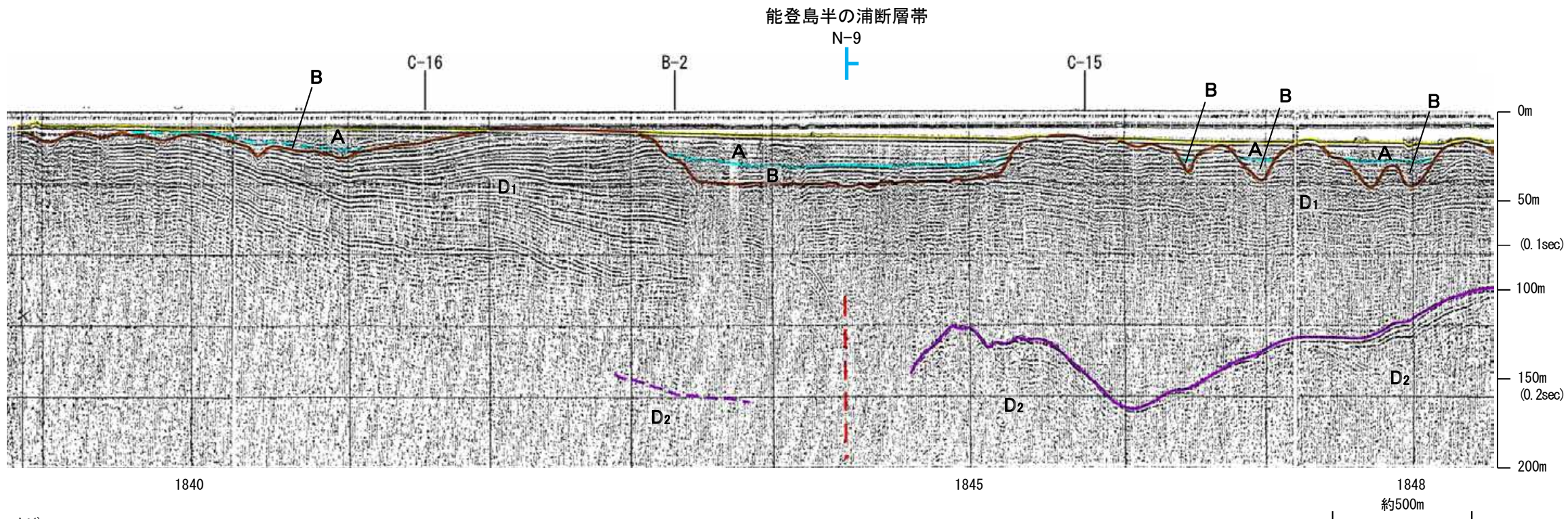
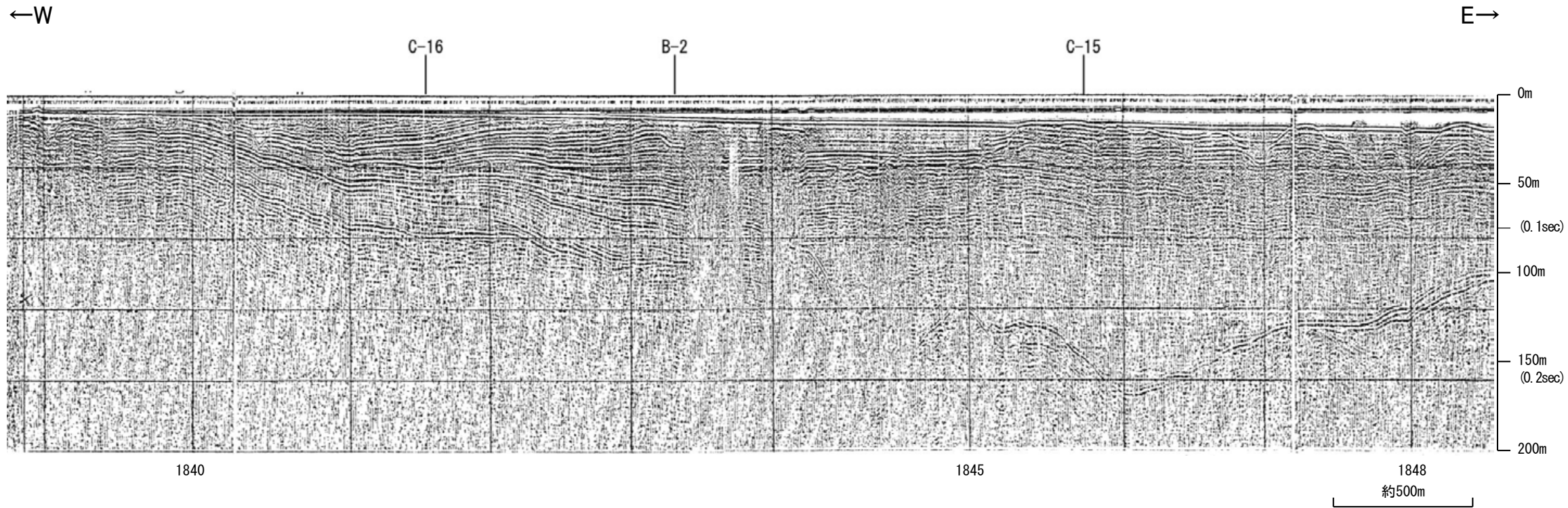


地質時代		地層名	
第四紀	完新世	A層	
	更新世	後期	B層
		中期	C層
		前期	D層
新第三紀	鮮新世	D層	
	中新世	D層	
古第三紀		D層	
先第三紀		D層	

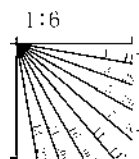


この図面は、海上保安庁水路部(現、海洋情報部)の海上音波探査の記録を北陸電力が独自に解析・作成したものである

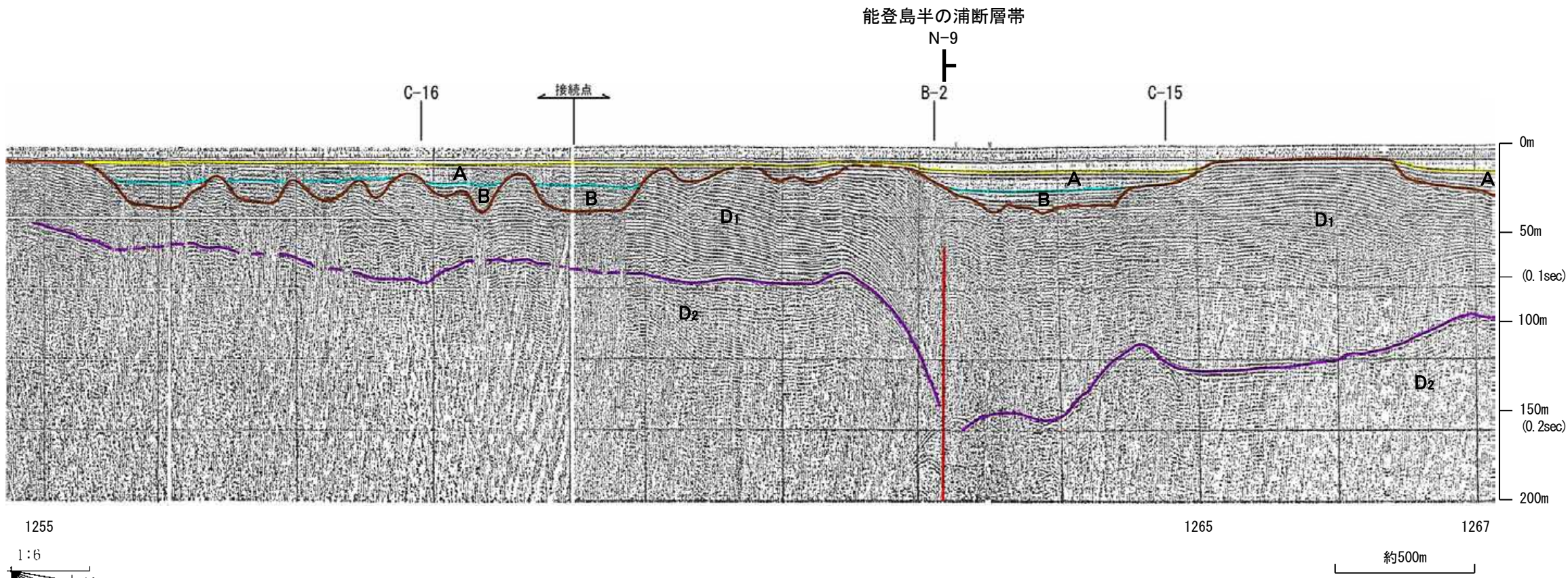
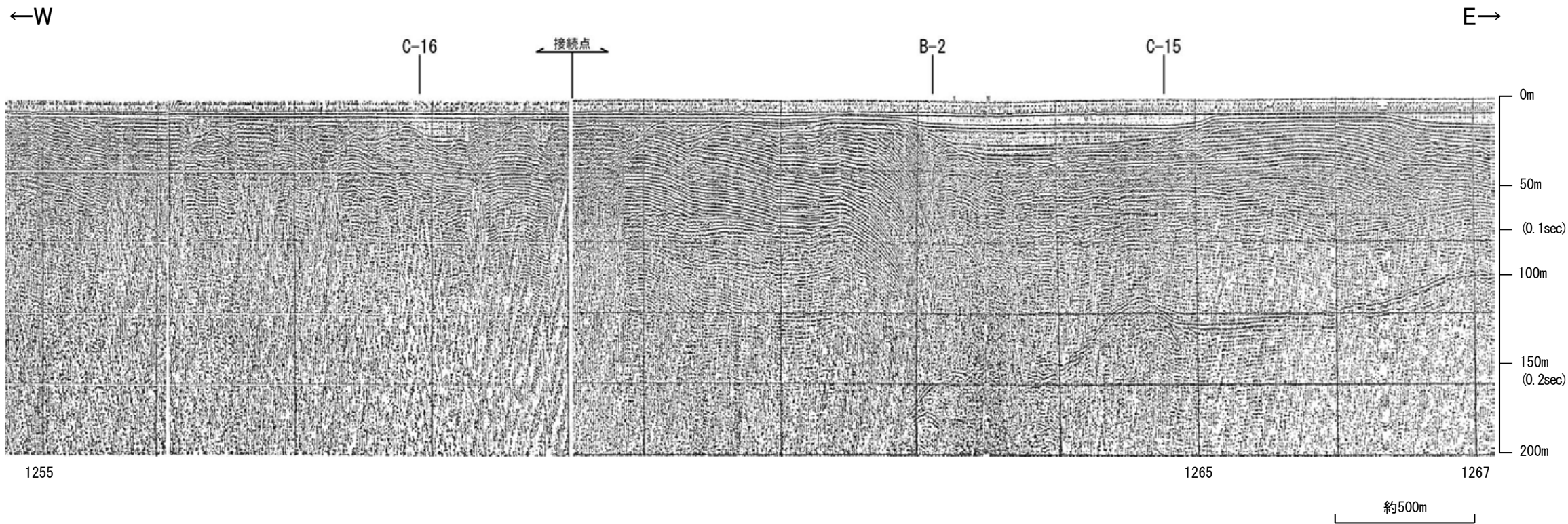
海上保安庁スパーカー L-12



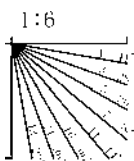
地質時代		地層名
第四紀	完新世	A層
	後期	B層
	中期	B ₁ 層
	前期	C層
新第三紀	鮮新世	D ₁ 層
	中新世	D ₂ 層
古第三紀		D層
先第三紀		D層



海上保安庁スパーカー L-11

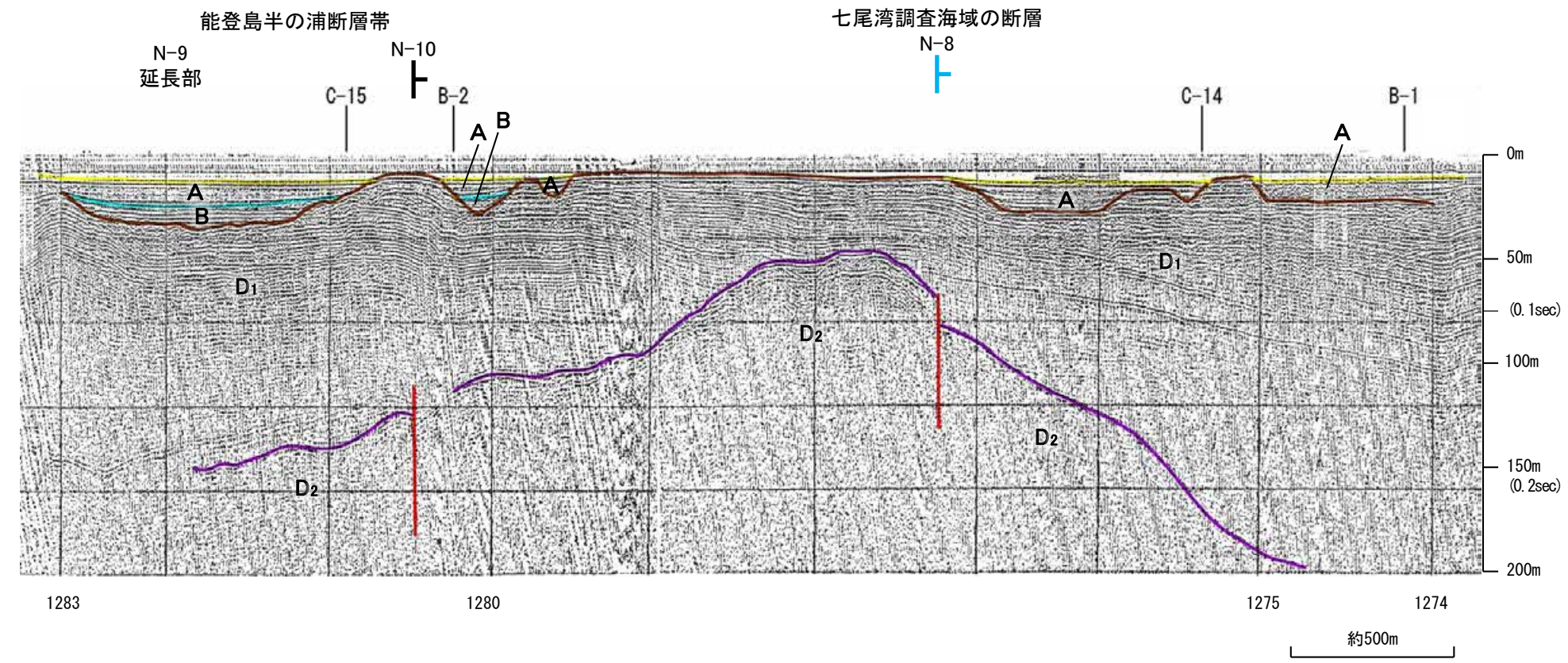



地質時代		地層名	
第四紀	完新世	A層	
	更新世	後期	B層
		中期	C層
		前期	D層
新第三紀	鮮新世	D層	
	中新世	D層	
古第三紀		D層	
先第三紀		D層	

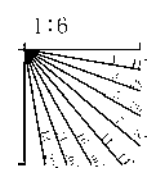


この図面は、海上保安庁水路部(現、海洋情報部)の海上音波探査の記録を北陸電力が独自に解析・作成したものである

海上保安庁スパーカー L-10

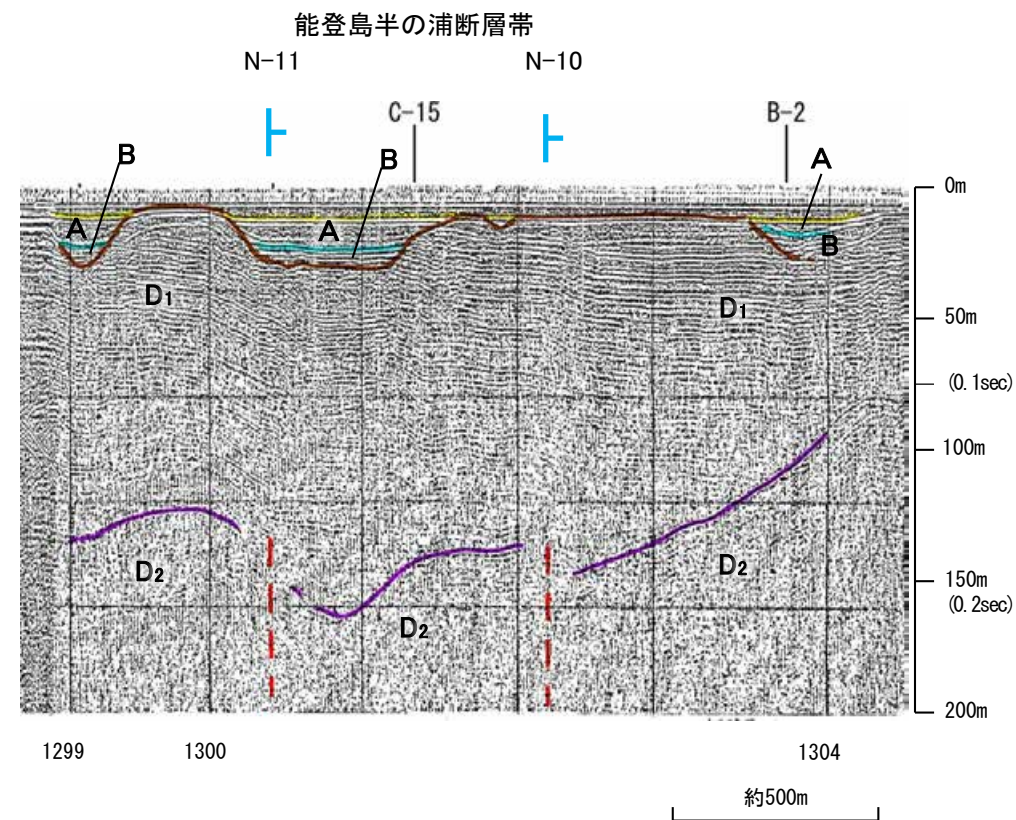
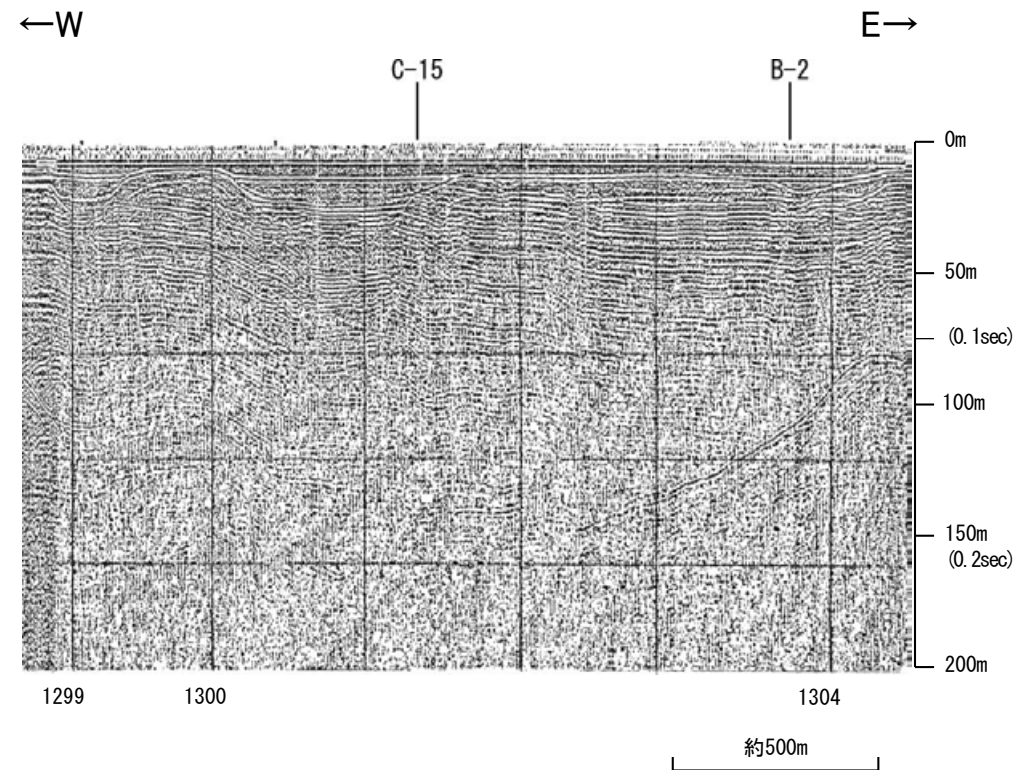


地質時代		地層名
第四紀	完新世	A層
	後期	B層
	中期	C層
	前期	D層
新第三紀	鮮新世	D層
	中新世	D層
古第三紀		D層
先第三紀		D層

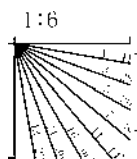


・この図面は、海上保安庁水路部(現、海洋情報部)の海上音波探査の記録を北陸電力が独自に解析・作成したものである

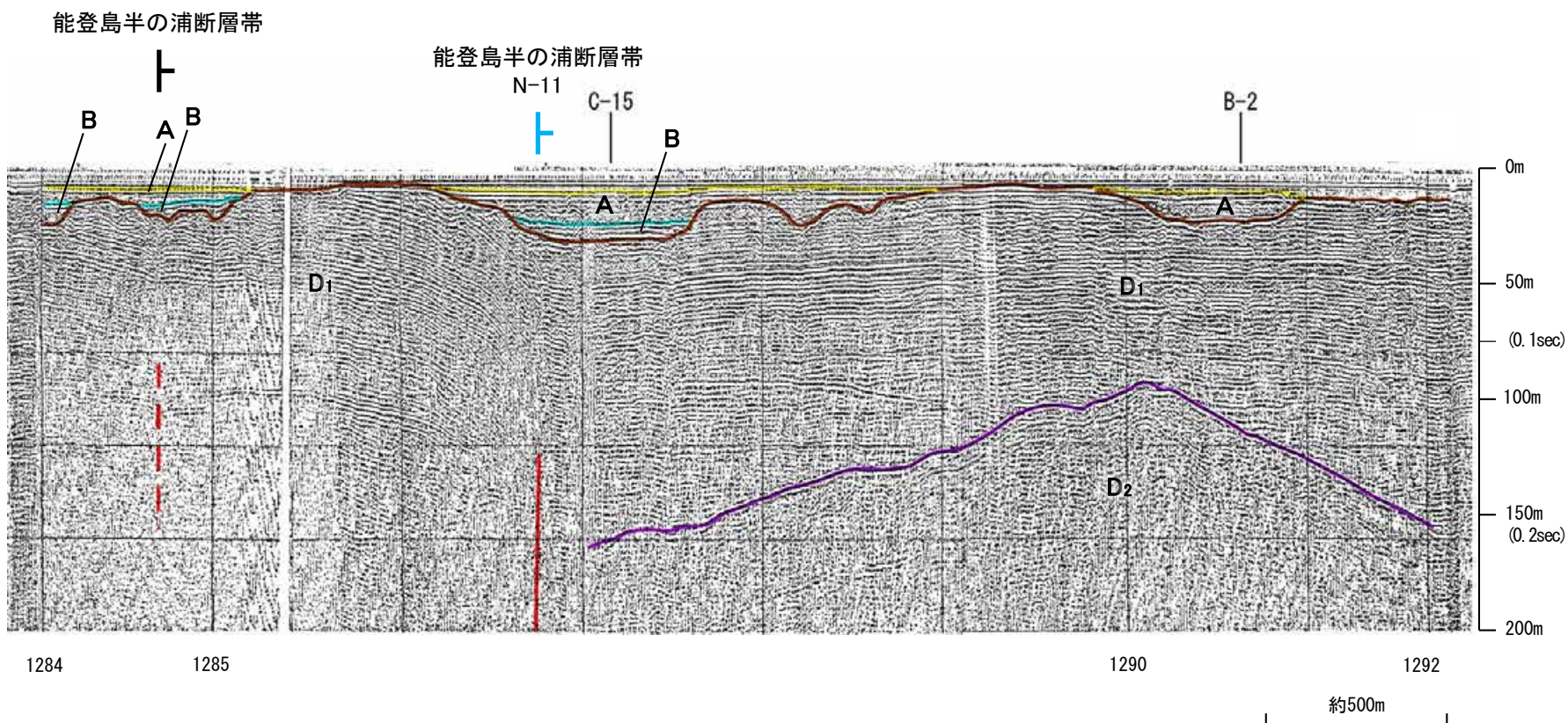
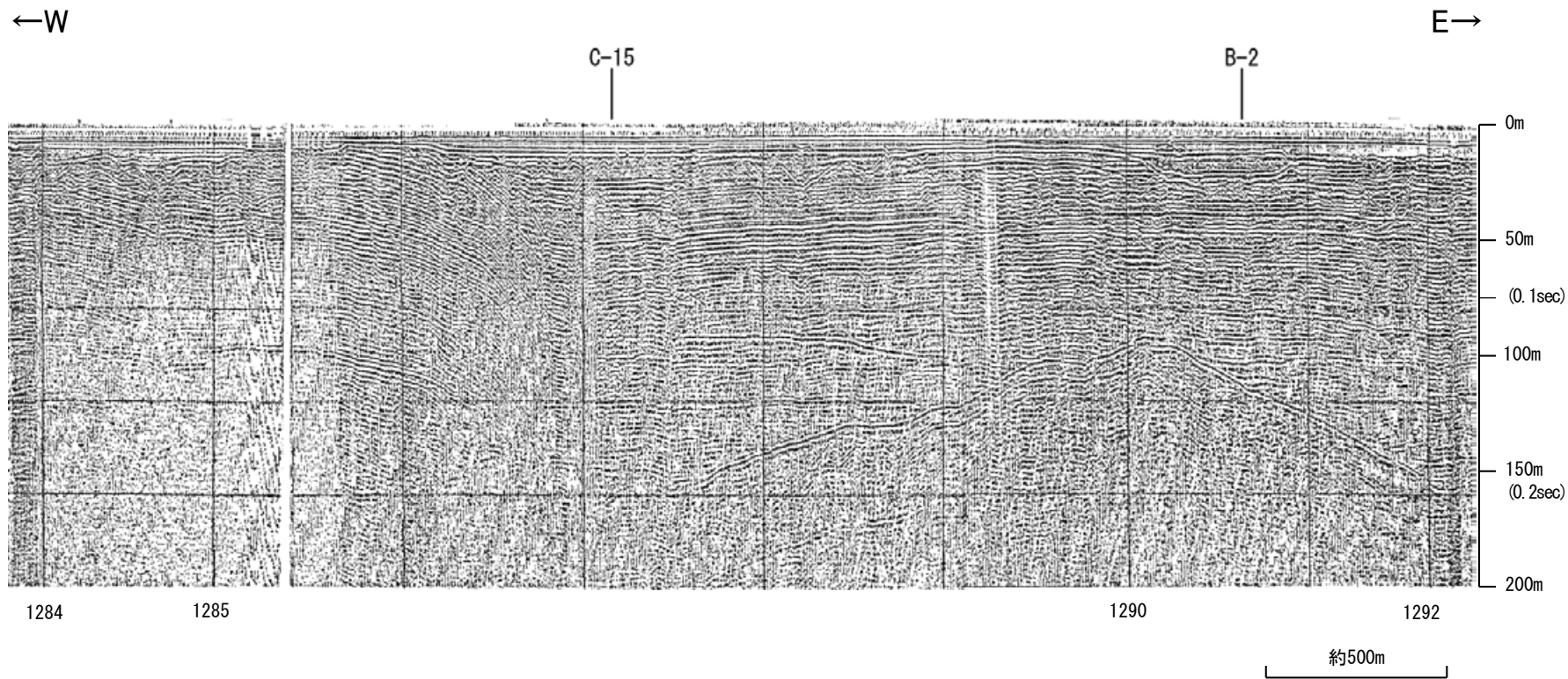
海上保安庁スパーカー L-9.5



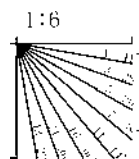
地質時代		地層名	
第四紀	完新世	A層	
	更新世	後期	B層
		中期	C層
		前期	D層
新第三紀	鮮新世	D層	
	中新世	D層	
古第三紀		D層	
先第三紀		D層	



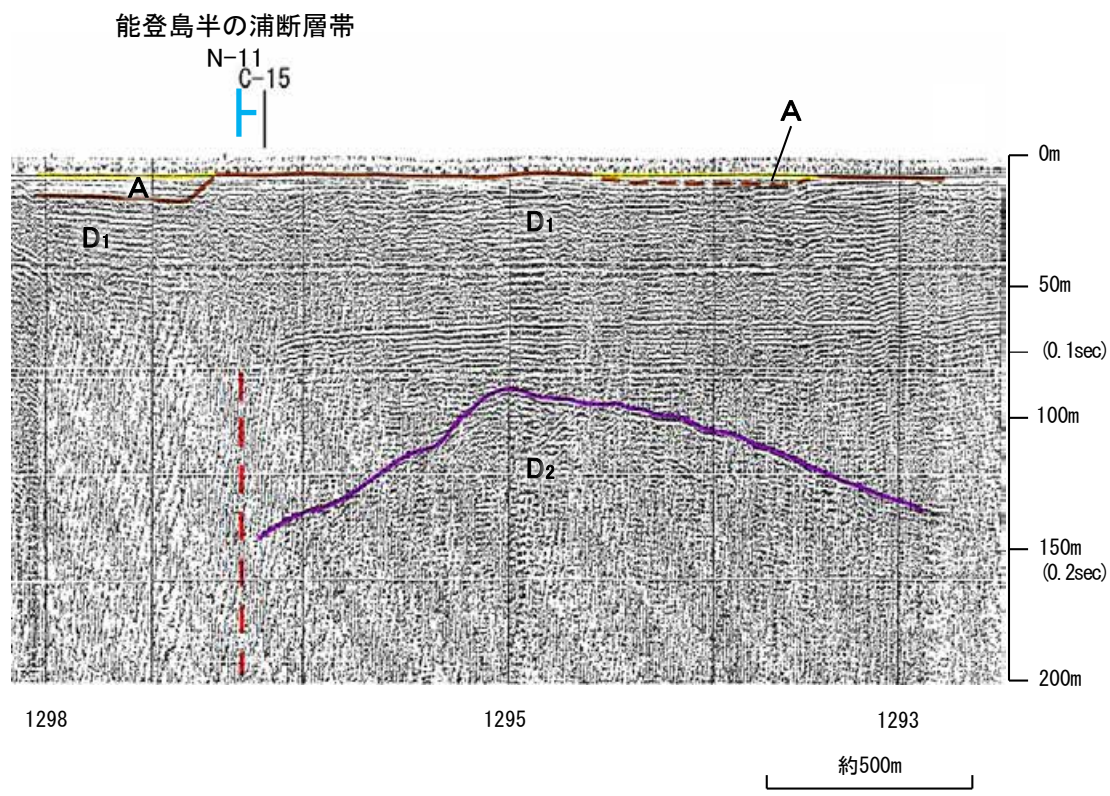
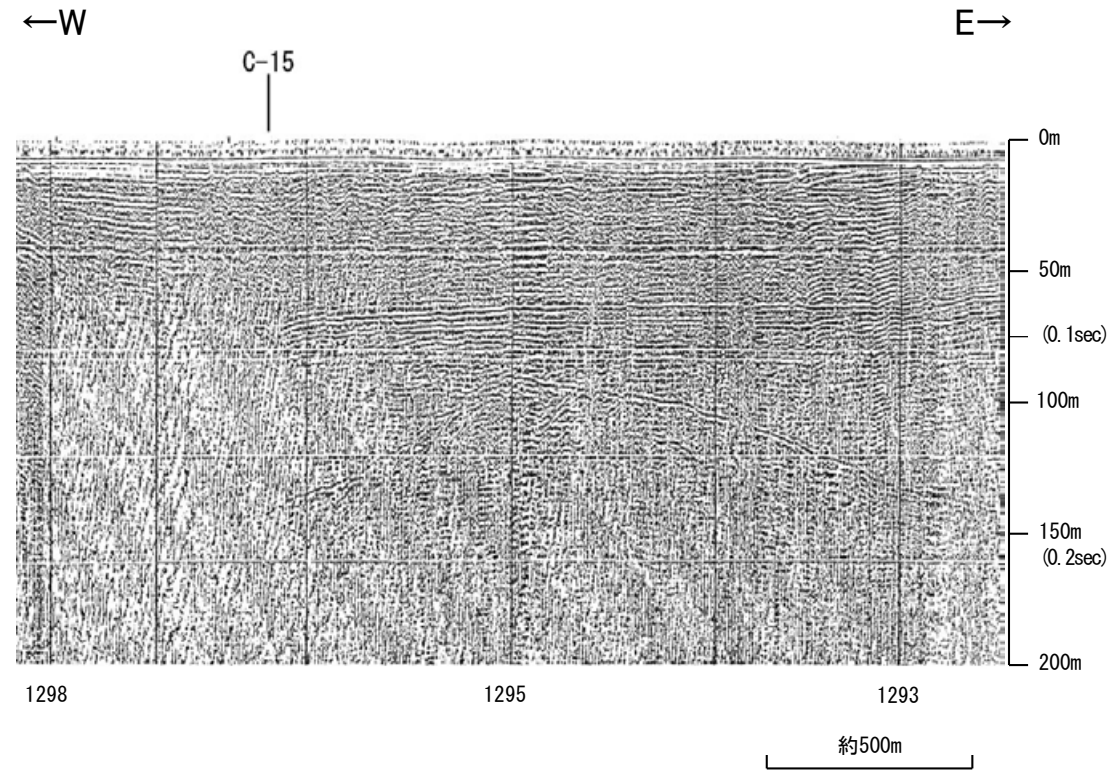
海上保安庁スパーカー L-9



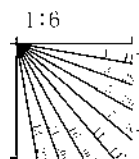
地質時代		地層名
第四紀	完新世	A層
	後期	B層
	中期	
	前期	C層
新第三紀	鮮新世	D層
	中新世	
古第三紀		D層
先第三紀		



海上保安庁スパーカー L-8

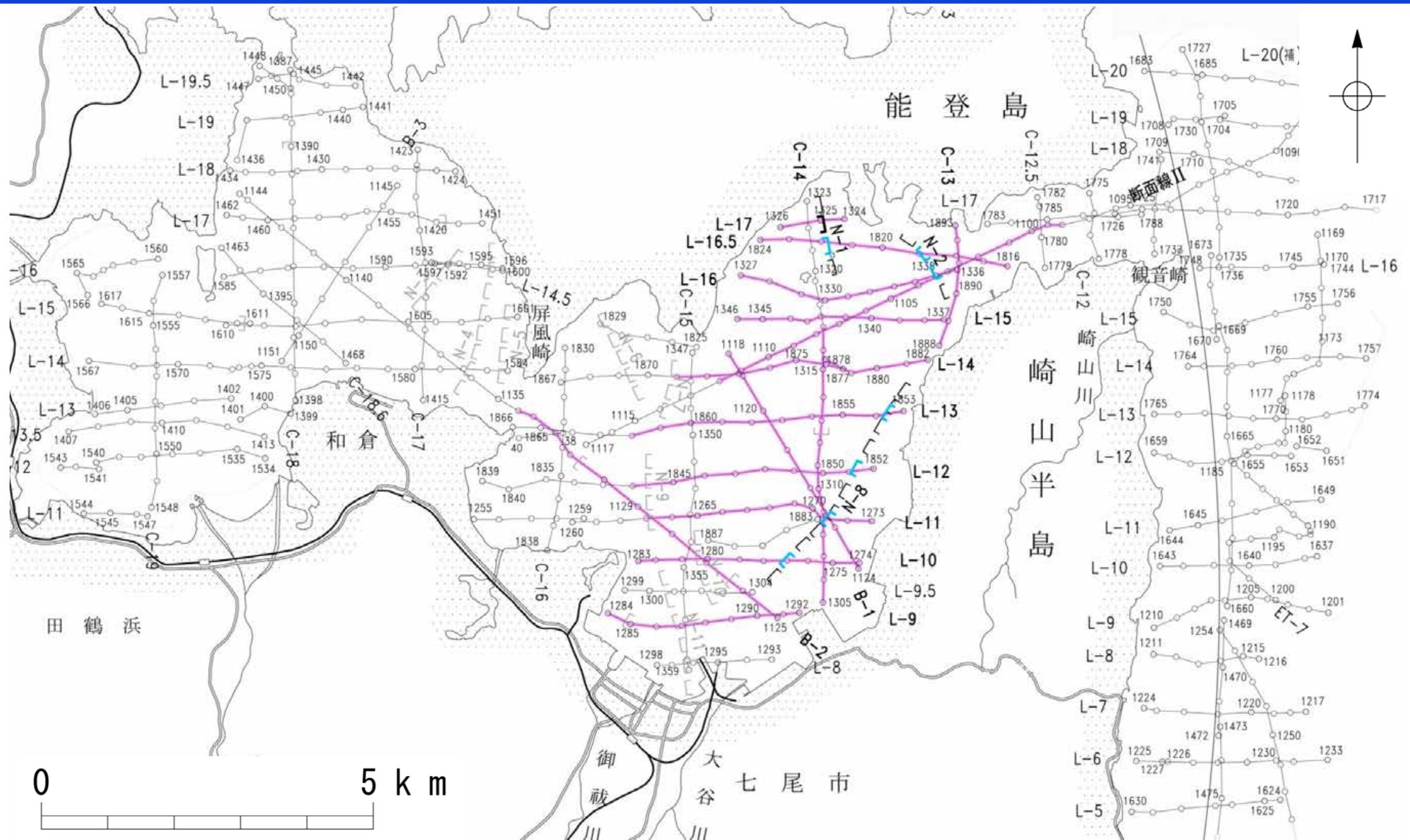


地質時代		地層名	
第四紀	完新世	A層	
	更新世	後期	B層
		中期	
		前期	
第三紀	鮮新世	D層	
	中新世		
	古第三紀	D層	
先第三紀			



余白

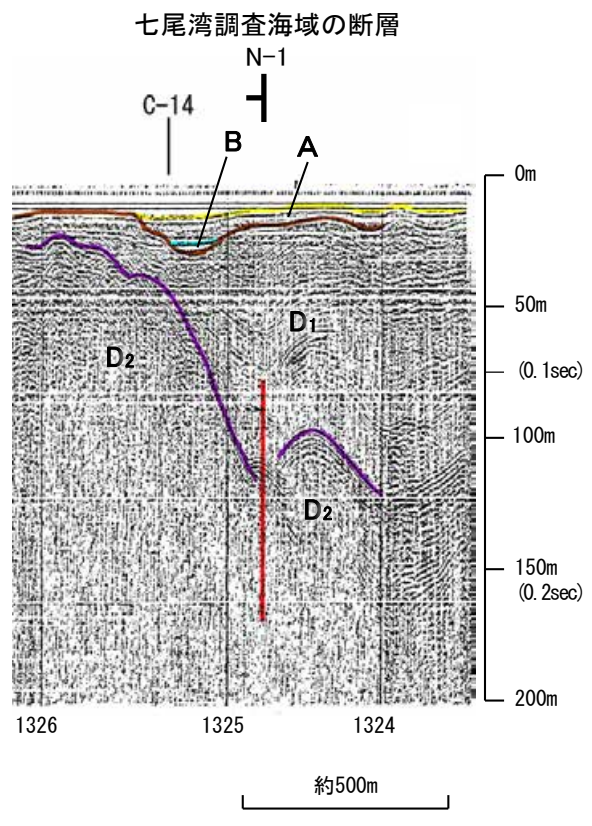
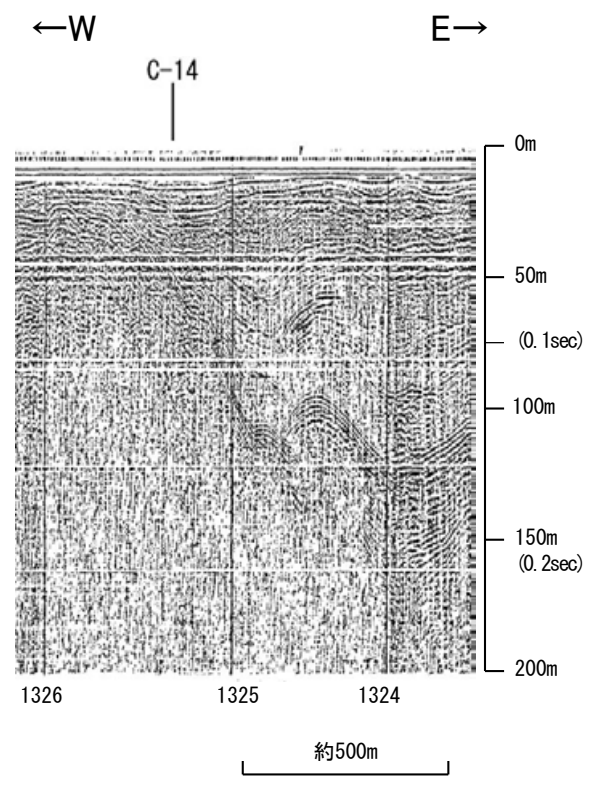
音波探査記録 添付測線(七尾湾調査海域の断層(N-1,N-2,N-8))



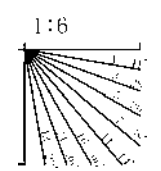
凡例

- | | |
|---|--|
| <p>N-10
 伏在断層及び断層番号</p> <p> 連続性のない伏在断層</p> <p>L-13 調査測線 (海上保安庁水路部: スーパーカー・シングルチャンネル)</p> <p> 添付した音波探査記録</p> | <p>(測線位置における活動性)</p> <p> B層以上に変位, 変形の可能性が否定できない</p> <p> B層以上に変位, 変形が認められない</p> |
|---|--|

海上保安庁スパーカー L-17

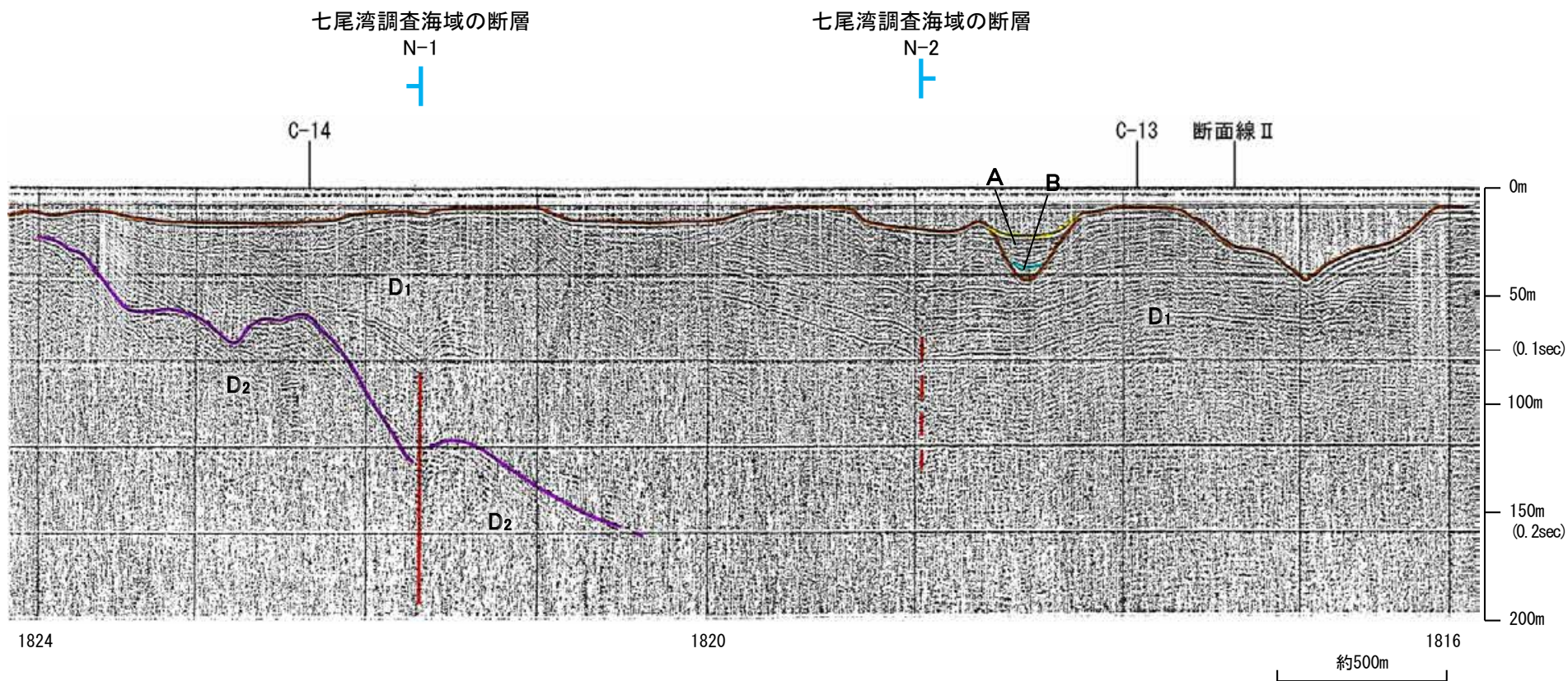
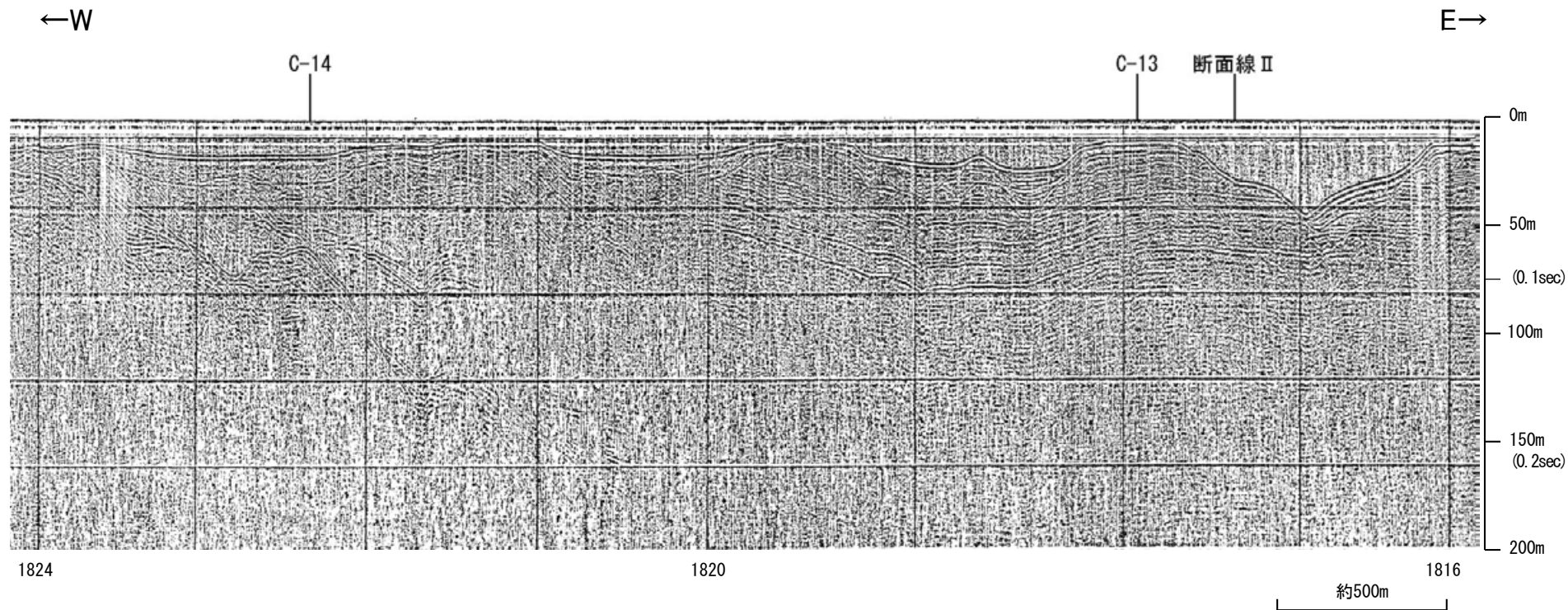


地質時代		地層名	
第四紀	完新世	A層	
	更新世	後期	B層
		中期	
		前期	C層
新第三紀	鮮新世	D層	
	中新世		
古第三紀		D層	
先第三紀			

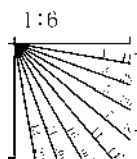


この図面は、海上保安庁水路部(現、海洋情報部)の海上音波探査の記録を北陸電力が独自に解析・作成したものである

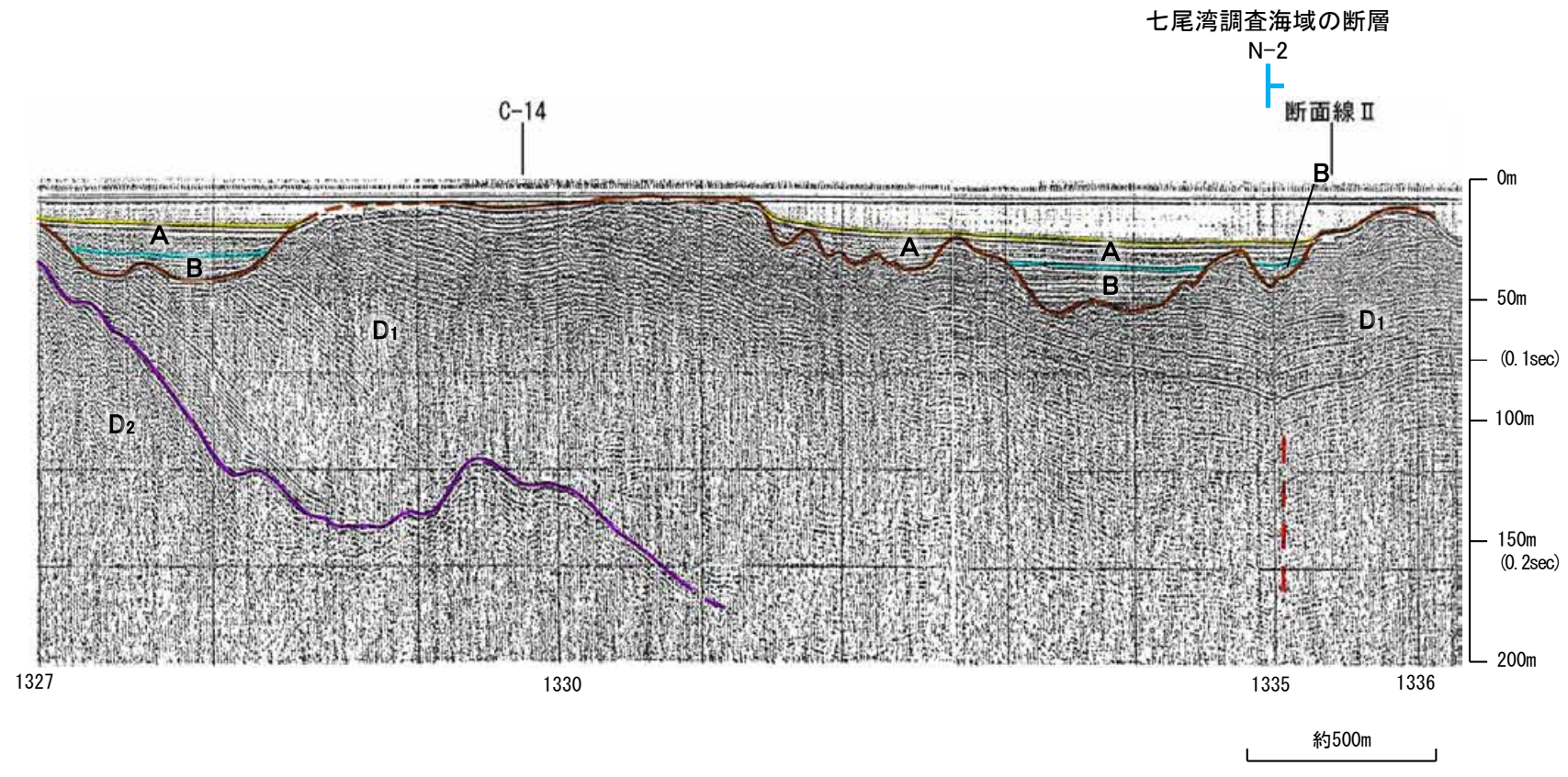
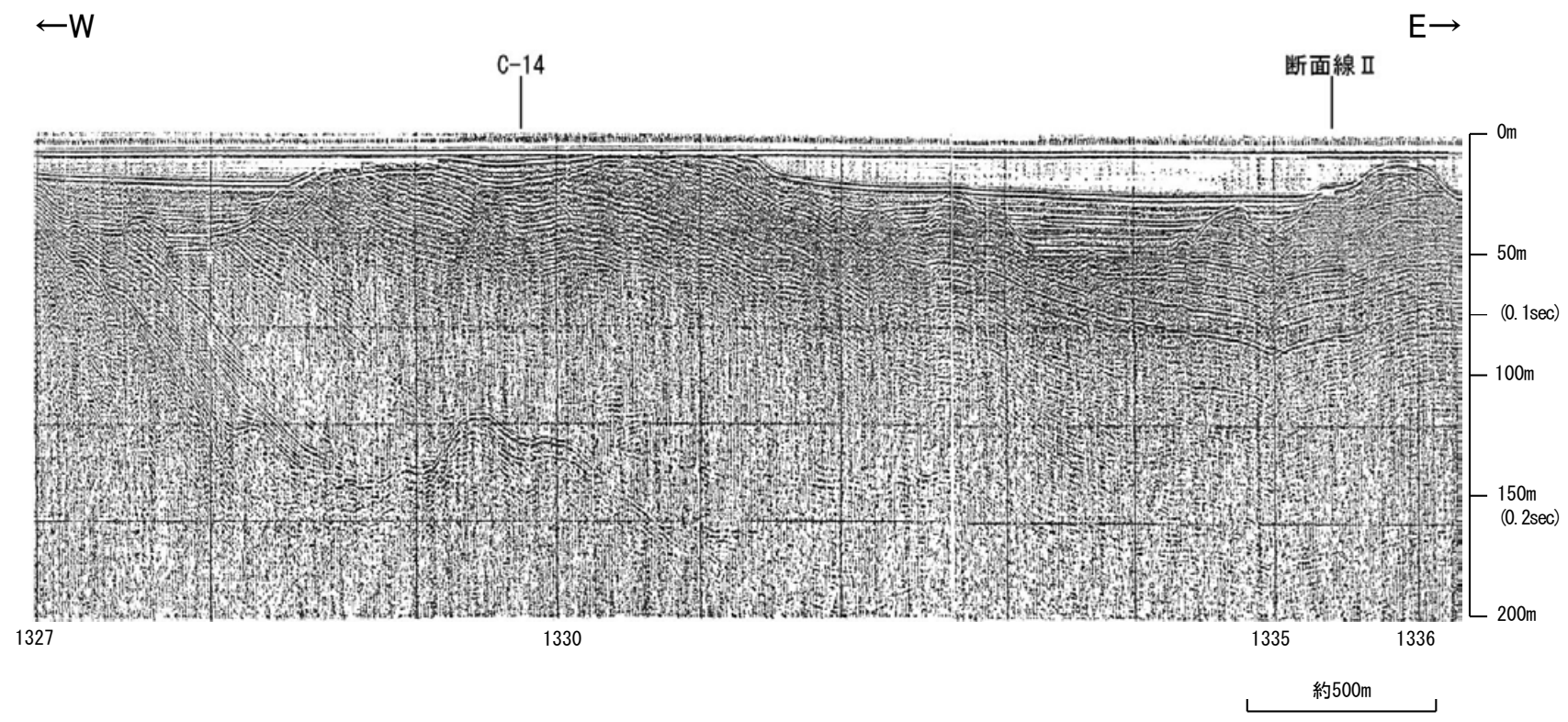
海上保安庁スパーカー L-16.5



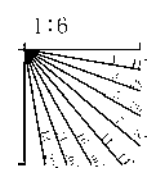
地質時代		地層名	
第四紀	完新世	A層	
	更新世	後期	B層
		中期	C層
		前期	D層
新第三紀	鮮新世	D層	
	中新世	D層	
古第三紀		D層	
先第三紀		D層	



海上保安庁スパーカー L-16

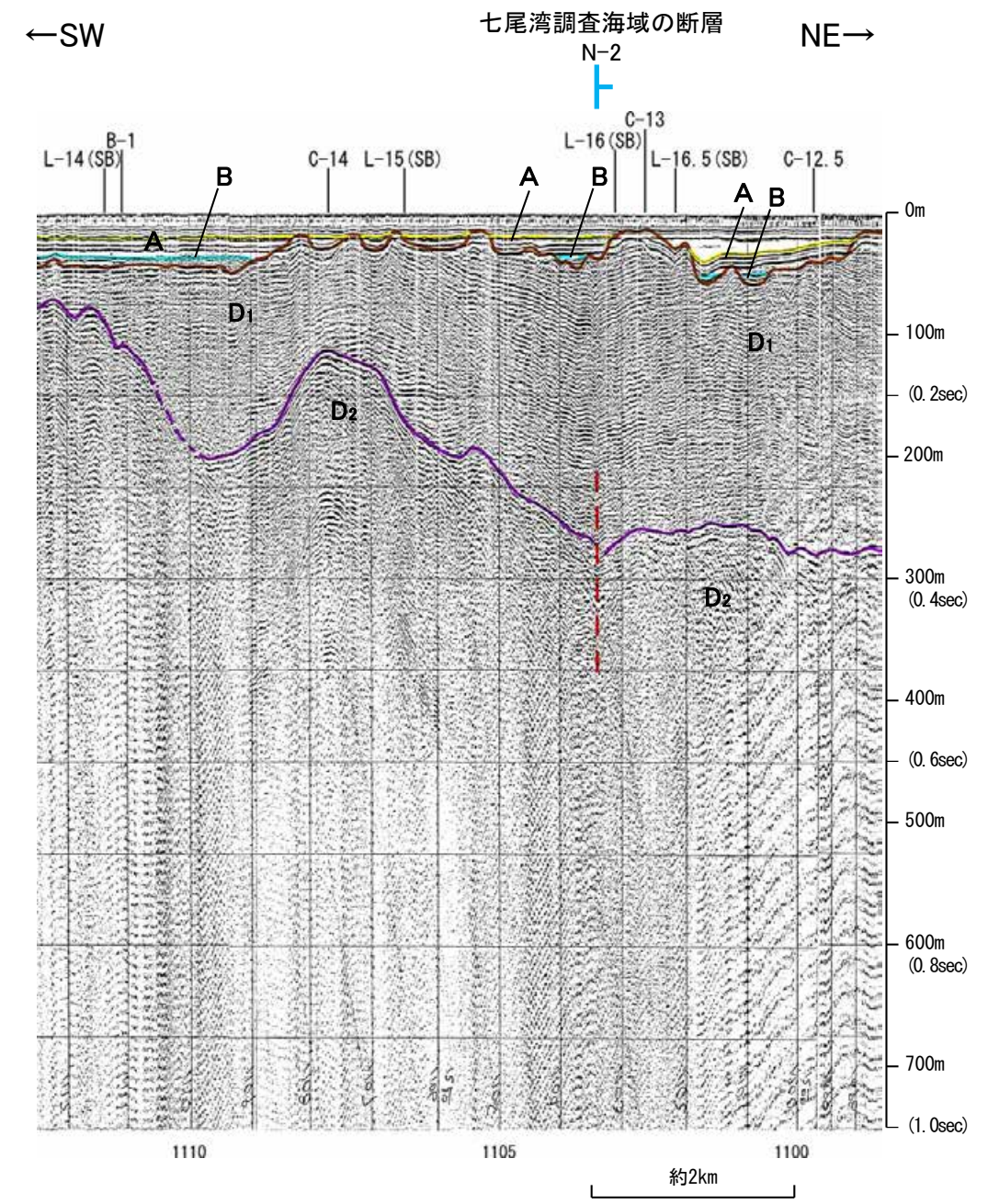
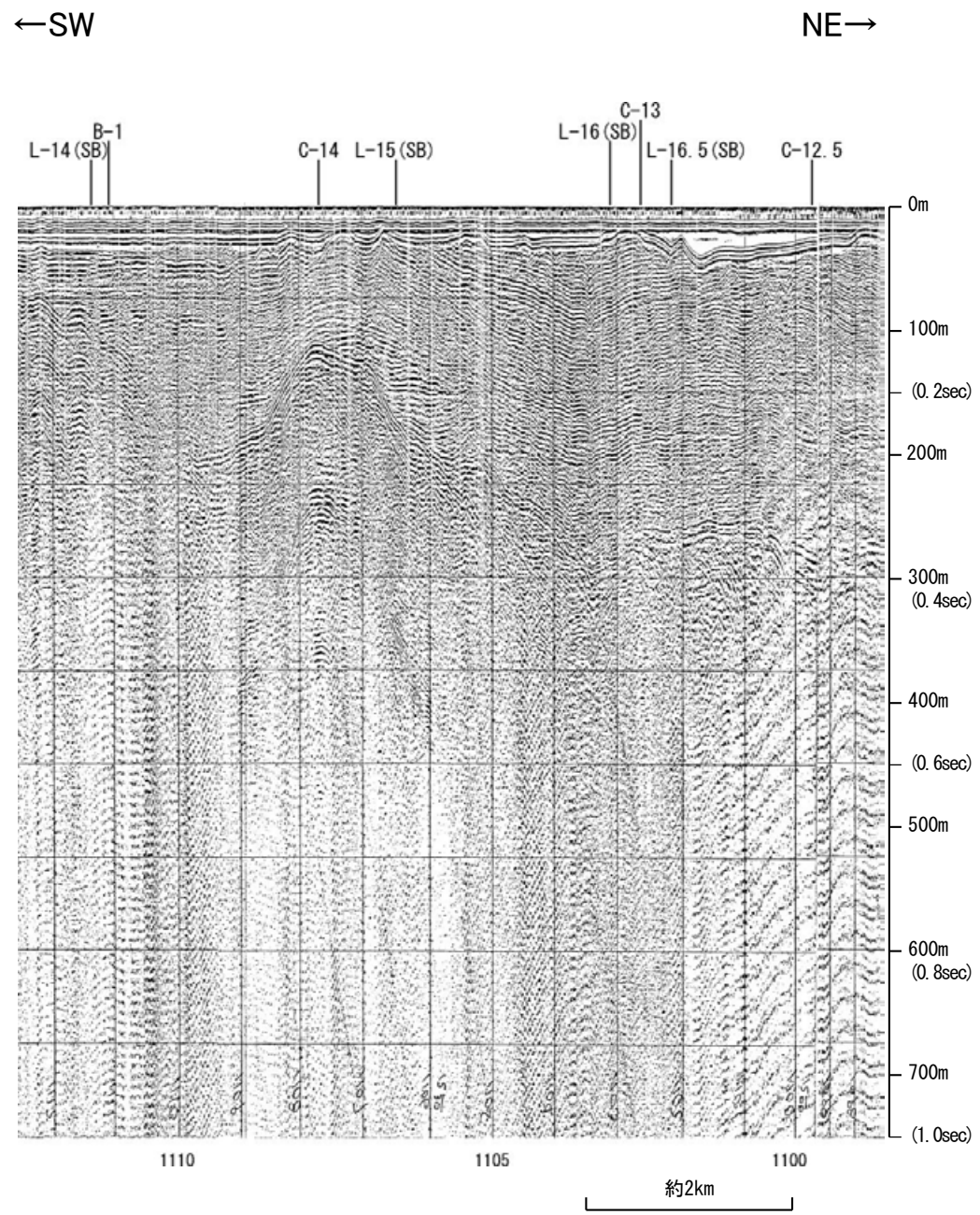


地質時代		地層名	
第四紀	完新世	A 層	
	更新世	後期	B 層
		中期	C 層
		前期	D 層
新第三紀	鮮新世	D ₁ 層	
	中新世	D ₂ 層	
古第三紀		D ₁ 層	
先第三紀		D ₁ 層	



・この図面は、海上保安庁水路部(現、海洋情報部)の海上音波探査の記録を北陸電力が独自に解析・作成したものである

海上保安庁スパーカー 断面線Ⅱ

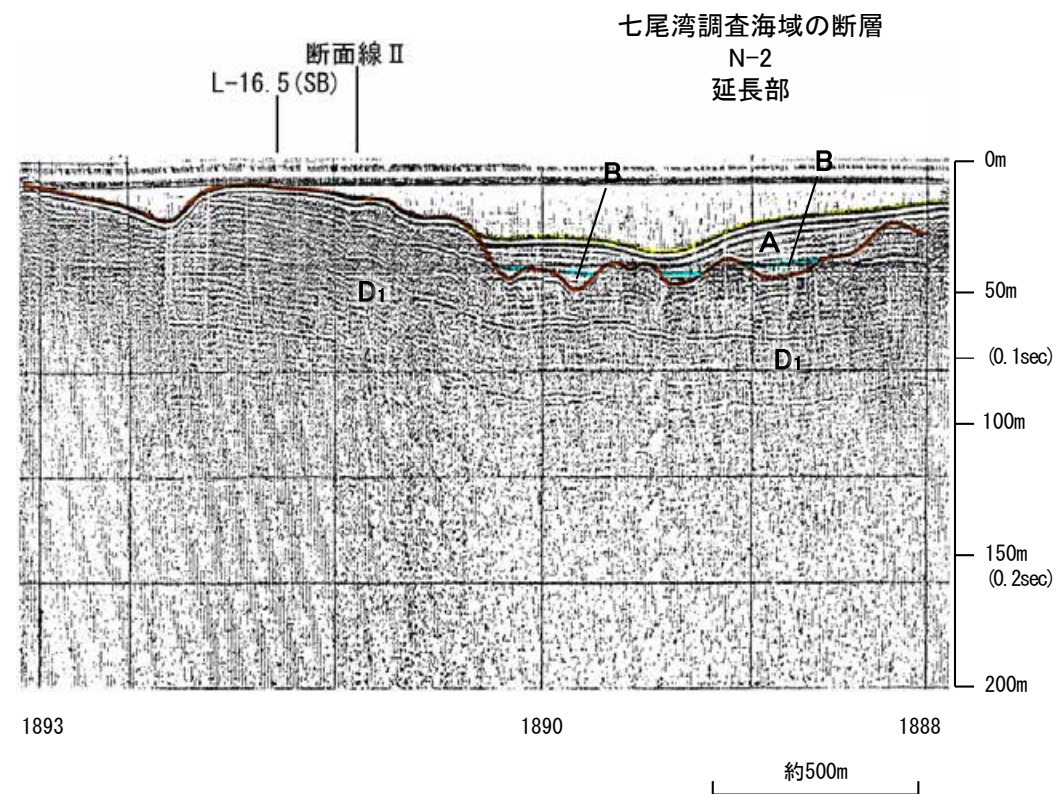
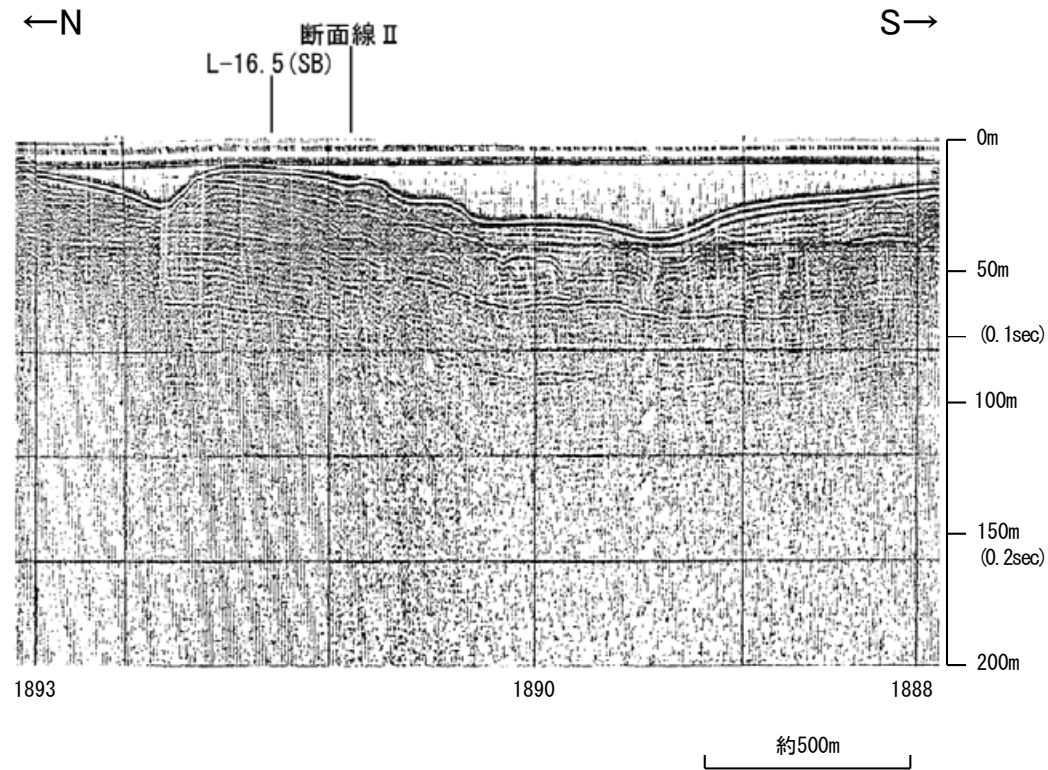


地質時代		地層名	
第四紀	完新世	A層	
	更新世	後期	B層
		中期	C層
		前期	D層
新第三紀	鮮新世	D層	
	中新世	D層	
古第三紀		D層	
先第三紀		D層	

1:12

・この図面は、海上保安庁水路部(現、海洋情報部)の海上音波探査の記録を北陸電力が独自に解析・作成したものである

海上保安庁スパーカー C-13



地質時代		地層名	
第四紀	完新世	A層	
	更新世	後期	B層
		中期	
		前期	C層
新第三紀	鮮新世	D層	
	中新世		
古第三紀	D層	D層	
先第三紀			

