

第 5.3-8 表 泊発電所において想定される自然現象の組合せがプラントに及ぼす影響の評価結果 (19/34)

| No. | 事象の組合せ    | 影響モード       | 影響モードを含む事象       | 検討結果  | 評価結果 | 詳細評価 |
|-----|-----------|-------------|------------------|---|------|------|
| 27  | 落雷×生物学的事象 | 閉塞<br>(海水系) | 生物学的<br>事象       | 海生生物の流入による取水設備の閉塞が考えられるが、除塵設備を設置するとともに、原子炉補機冷却海水ポンプ出口ストレーナ等により原子炉補機冷却水冷却器等への影響を防止する設計としていること、取水性が確保できないおそれがある場合においても、循環水ポンプの可動翼開度調整、発電機出力の抑制、発電機停止等の手順により対処可能であることから影響はない。また、落雷による影響（電氣的影響）を組み合わせたとしても生物学的事象による閉塞影響の個別評価と変わらない。 | a    | —    |
|     |           | 電氣的影響       | 落雷<br>生物学的<br>事象 | 落雷による設備損傷や電氣的影響及び小動物が屋外設置の端子箱に侵入することによる短絡等により機能影響を生じることが考えられるが、避雷設備を設置すること及び端子箱貫通部をシールすることにより、電氣的影響を及ぼさない設計としており影響はない。  | a    | —    |
|     |           | 温度          | 森林火災             | 森林火災によりコンクリート構造物の耐性に影響を及ぼす可能性はあるが、森林火災では保守的な条件を用いた評価を行っていること、評価に用いているコンクリートの許容温度については、一般的に強度にほとんど影響がないとされている200℃としていることから影響はない。また、落雷による影響（電氣的影響）を組み合わせたとしても森林火災による温度影響の個別評価と変わらない。  | a    | —    |
| 28  | 落雷×森林火災   | 閉塞<br>(給気等) | 森林火災             | ばい煙による換気空調設備の閉塞が考えられるが、外気取入口に設置された平型フィルタにより一定以上の粒径のばい煙を捕集するとともに、外気取入ダンプの閉止、又は空調設備停止や閉回路循環運転により、ばい煙の建屋内への侵入を阻止すること等が可能であり影響はない。また、落雷による影響（電氣的影響）を組み合わせたとしても森林火災による閉塞影響の個別評価と変わらない。   | a    | —    |
|     |           | 電氣的影響       | 落雷<br>森林火災       | 落雷による設備損傷や電氣的影響が考えられるが、避雷設備を設置することにより電氣的影響を及ぼさない設計としており影響はない。また、計装盤にばい煙が侵入し、端子台等との接触による絶縁低下から短絡等が生じ機能影響を及ぼすことが考えられるが、建屋内への外気取入口には平型フィルタに加えて粗フィルタが設置されており、ばい煙は捕集されるため盤内に大量に侵入することはない。  | a    | —    |

第 5.3-8 表 泊発電所において想定される自然現象の組合せがプラントに及ぼす影響の評価結果 (20/34)

| No. | 事象の組合せ  | 影響モード | 影響モードを含む事象 | 検討結果  | 評価結果 | 詳細評価 |
|-----|---------|-------|------------|---|------|------|
| 28  | 落雷×森林火災 | 摩耗    | 森林火災       | ばい煙のディーゼル機関吸気への侵入によるシリンダ部の摩耗が考えられるが、ばい煙はシリンダ及びピストンの硬度より柔らかく摩耗は発生しない。また、落雷による影響（電気的影響）を組み合わせたとしても森林火災による摩耗影響の個別評価と変わらない。 | a    | —    |
| 29  | 落雷×地震   | 荷重    | 地震         | 地震による荷重影響が考えられるが、落雷による影響（電気的影響）を組み合わせたとしても地震による荷重影響の個別評価と変わらない。   | a    | —    |
|     |         | 電気的影響 | 落雷         | 落雷による設備損傷や電磁的障害が考えられるが、避雷設備を設置することにより、電気的影響を及ぼさない設計としており影響はない。また、地震による影響（荷重）を組み合わせたとしても落雷の個別評価と変わらない。                   | a    | —    |
| 30  | 落雷×津波   | 荷重    | 津波         | 津波による荷重影響が考えられるが、落雷による影響（電気的影響）を組み合わせたとしても津波による荷重影響の個別評価と変わらない。   | a    | —    |
|     |         | 浸水    | 津波         | 基準津波は津波防護施設及び浸水防止設備により敷地内に到達することはないことから、敷地が浸水に至る可能性はない。また、落雷による影響（電気的影響）を組み合わせたとしても、津波による浸水影響の個別評価と変わらない。               | a    | —    |
|     |         | 電気的影響 | 落雷         | 落雷による設備損傷や電気的影響が考えられるが、避雷設備を設置することにより電気的影響を及ぼさない設計としており影響はない。また、津波による荷重及び浸水影響を組み合わせたとしても落雷による電気的影響の個別評価と変わらない。          | a    | —    |

第 5.3-8 表 泊発電所において想定される自然現象の組合せがプラントに及ぼす影響の評価結果 (21/34)

| No. | 事象の組合せ    | 影響モード       | 影響モードを含む事象   | 検討結果  | 評価結果 | 詳細評価 |
|-----|-----------|-------------|--------------|---|------|------|
| 31  | 地滑り×火山の影響 | 荷重          | 地滑り<br>火山の影響 | (地滑りについて、当社空中写真判読、公刊の地滑りに関する知見等を踏まえ、再評価を行うため)<br>追而   |      |      |
|     |           | 閉塞<br>(給気等) | 火山の影響        | 追而【地震津波側審査の反映】<br>(閉塞 (給気系) については、粒径に関する評価を含むため、<br>地震津波側審査結果を受けて反映のため)   |      |      |
|     |           | 閉塞<br>(海水系) | 火山の影響        | 追而【地震津波側審査の反映】<br>(閉塞 (海水系) については、粒径に関する評価を含むため、地震津波側審査結果を受けて反映のため)   |      |      |
|     |           | 電気的影響       | 火山の影響        | 追而【地震津波側審査の反映】<br>(電気的影響については、粒径に関する評価を含むため、<br>地震津波側審査結果を受けて反映のため)   |      |      |
|     |           | 腐食          | 火山の影響        | 降下火砕物の付着による屋外施設の機能喪失が想定されるが、屋外施設には外装塗装が施されているため、短期的には腐食の影響はない。また、地滑りによる影響 (荷重) を組み合わせたとしても、火山の影響による腐食影響の個別評価と変わらない。 | a    | -    |

第 5.3-8 表 泊発電所において想定される自然現象の組合せがプラントに及ぼす影響の評価結果 (22/34)

| No. | 事象の組合せ     | 影響モード   | 影響モードを含む事象 | 検討結果   | 評価結果 | 詳細評価 |
|-----|------------|---------|------------|--|------|------|
| 32  | 地滑り×生物学的事象 | 荷重      | 地滑り        | <p>(地滑りについて、当社空中写真判読、公刊の地滑りに関する知見等を踏まえ、再評価を行うため)</p> <p>追而</p> <p>海生生物の流入による取水設備の閉塞が考えられるが、除塵設備を設置するとともに、原子炉補機冷却海水ポンプ出口ストレーナ等により原子炉補機冷却水冷却器等への影響を防止する設計としていること、取水性が確保できないおそれがある場合においても、循環水ポンプの可動翼閉度調整、発電機出力の抑制、発電機停止等の手順により対処可能であることから影響はない。また、地滑りによる影響(荷重)を組み合わせたとしても、生物学的事象による閉塞影響の個別評価と変わらない。</p> | a    | —    |
|     |            | 閉塞(海水系) | 生物学的事象     |  | —    | —    |
|     |            | 電気的影響   | 生物学的事象     |  | —    | —    |
| 33  | 地滑り×森林火災   | 荷重      | 地滑り        | <p>(地滑りについて、当社空中写真判読、公刊の地滑りに関する知見等を踏まえ、再評価を行うため)</p> <p>追而</p>   | a    | —    |
|     |            | 温度      | 森林火災       |  | —    | a    |

第 5.3-8 表 泊発電所において想定される自然現象の組合せがプラントに及ぼす影響の評価結果 (23/34)

| No. | 事象の組合せ   | 影響モード       | 影響モードを含む事象 | 検討結果   | 評価結果 | 詳細評価 |
|-----|----------|-------------|------------|--|------|------|
| 33  | 地滑り×森林火災 | 閉塞<br>(給気等) | 森林火災       | ばい煙による換気空調設備の閉塞が考えられるが、外気取入口に設置された平型フィルタにより一定以上の粒径のばい煙を捕集するとともに、外気取入ダンプの閉止、又は空調設備停止や閉回路循環運転により、ばい煙の建屋内への侵入を阻止すること等が可能であり影響はない。また、地滑りによる影響(荷重)を組み合わせたとしても、森林火災による閉塞影響の個別評価と変わらない。 | a    | —    |
|     |          | 電氣的影響       | 森林火災       | 計装盤にばい煙が侵入し、端子台等との接触による絶縁低下から短絡等が生じ機能影響を及ぼすことが考えられるが、建屋内への外気取入口には平型フィルタに加えて粗フィルタが設置されており、ばい煙は捕集されるため盤内に大量に侵入することはない。また、地滑りによる影響(荷重)を組み合わせたとしても、森林火災による電氣的影響の個別評価と変わらない。          | a    | —    |
|     |          | 摩耗          | 森林火災       | ばい煙のディーゼル機関吸気への侵入によるシリンダ部の摩耗が考えられるが、ばい煙はシリンダ及びピストンの硬度より柔らかく摩耗は発生しない。また、地滑りによる影響(荷重)を組み合わせたとしても、森林火災による摩耗影響の個別評価と変わらない。   | a    | —    |
| 34  | 地滑り×地震   | 荷重          | 地滑り<br>地震  | (地滑りについて、当社空中写真判読、公刊の地滑りに関する知見等を踏まえ、<br>追而<br>再評価を行うため)  |      |      |

第 5.3-8 表 泊発電所において想定される自然現象の組合せがプラントに及ぼす影響の評価結果 (24/34)

| No. | 事象の組合せ           | 影響モード       | 影響モードを含む事象          | 検討結果  | 評価結果 | 詳細評価 |   |
|-----|------------------|-------------|---------------------|---|------|------|---|
| 35  | 地滑り×津波           | 荷重          | 地滑り<br>津波           | (地滑りについて、当社空中写真判読、公刊の地滑りに関する知見等を踏まえ、<br>追而<br>再評価を行うため)               | a    | —    |   |
|     |                  | 浸水          | 津波                  |   |      |      | 基準津波は津波防護施設及び浸水防止設備により敷地内に到達することはないことから、敷地が浸水に至る可能性はない。また、地滑りによる影響（荷重）を組み合わせたとしても、津波による浸水影響の個別評価と変わらない。 |
|     |                  | 荷重          | 火山の影響               |   |      |      | 降下火砕物による荷重が考えられるが、生物学的事象による影響（閉塞、電気的影響）を組み合わせたとしても、火山の影響による荷重影響の個別評価と変わらない。                             |
| 36  | 火山の影響<br>×生物学的事象 | 閉塞<br>(給気等) | 火山の影響               | 追而【地震津波側審査の反映】<br>(閉塞（給気系）については、粒径に関する評価を含むため、<br>地震津波側審査結果を受けて反映のため) | a    | —    |   |
|     |                  | 閉塞<br>(海水系) | 火山の影響<br>生物学的<br>事象 |   |      |      | 追而【地震津波側審査の反映】<br>(閉塞（海水系）のうち火山の影響については、粒径に関する評価を含むため、<br>地震津波側審査結果を受けて反映のため)                           |

第 5.3-8 表 泊発電所において想定される自然現象の組合せがプラントに及ぼす影響の評価結果 (25/34)

| No. | 事象の組合せ               | 影響モード | 影響モードを含む事象          | 検討結果  | 評価結果 | 詳細評価 |
|-----|----------------------|-------|---------------------|---|------|------|
| 36  | 火山の影響<br>×<br>生物学的事象 | 電気的影響 | 火山の影響<br>生物学的<br>事象 | <p>追而【地震津波側審査の反映】<br/>(電気的影響のうち火山の影響については、粒径に関する評価を含むため、<br/>地震津波側審査結果を受けて反映のため)</p> <p>降下火砕物の付着による屋外施設の機能喪失が想定されるが、屋外施設には外装塗装が施されているため、短期的には腐食の影響はない。また、生物学的事象による影響(閉塞、電气的影響)を組み合わせたとしても、火山の影響による腐食影響の個別評価と変わらない。</p>  | a    | —    |
|     |                      | 腐食    | 火山の影響               |   |      |      |
|     |                      | 摩耗    | 火山の影響               |   |      |      |
| 37  | 火山の影響×森林火災           | 荷重    | 火山の影響               | <p>追而【地震津波側審査の反映】<br/>(摩耗については、粒径に関する評価を含むため、<br/>地震津波側審査結果を受けて反映のため)</p> <p>降下火砕物による荷重が考えられるが、森林火災による影響(温度、閉塞、電气的影響、摩耗)を組み合わせたとしても、火山の影響による荷重影響の個別評価と変わらない。なお、森林火災に伴う熱影響の考慮も必要と考えられるが、防火帯を設置しており、飛び火による火災の延焼が生じた場合でも初期消火要員による消火活動が可能のため、荷重に対して森林火災による熱影響を考慮する必要はない。</p> <p>森林火災によりコンクリート構造物の耐久性に影響を及ぼす可能性はあるが、森林火災では保守的な条件を用いた評価を行っていること、評価に用いているコンクリートの許容温度については、一般的に強度にほとんど影響がないとされている200℃としていることから影響はない。また、火山の影響による影響(荷重、閉塞、電气的影響、腐食、摩耗)を組み合わせたとしても、森林火災による温度影響の個別評価と変わらない。</p> | a    | —    |
|     |                      | 温度    | 森林火災                |   |      |      |
|     |                      |       |                     |   |      |      |

第 5.3-8 表 泊発電所において想定される自然現象の組合せがプラントに及ぼす影響の評価結果 (26/34)

| No. | 事象の組合せ     | 影響モード       | 影響モードを含む事象    | 検討結果   | 評価結果 | 詳細評価 |
|-----|------------|-------------|---------------|--|------|------|
| 37  | 火山の影響×森林火災 | 閉塞<br>(給気等) | 火山の影響<br>森林火災 | <p>追而【地震津波側審査の反映】<br/>(閉塞 (給気系) のうち火山の影響については、粒径に関する評価を含むため、<br/>地震津波側審査結果を受けて反映のため)</p>   |      |      |
|     |            | 閉塞<br>(海水系) | 火山の影響         | <p>追而【地震津波側審査の反映】<br/>(閉塞 (海水系) については、粒径に関する評価を含むため、地震津波側審査結果を受けて反映のため)</p>  |      |      |
|     |            | 電氣的影響       | 火山の影響<br>森林火災 | <p>追而【地震津波側審査の反映】<br/>(電氣的影響のうち火山の影響については、粒径に関する評価を含むため、<br/>地震津波側審査結果を受けて反映のため)</p>   |      |      |
|     |            | 腐食          | 火山の影響         | <p>降下火砕物の付着による屋外施設の機能喪失が想定されるが、屋外施設<br/>には外装塗装が施されているため、短期的には腐食の影響はない。ま<br/>た、森林火災による影響 (温度、閉塞、電氣的影響、摩耗) を組み合わ<br/>せたとしても、火山の影響による腐食影響の個別評価と変わらない。</p> | a    | -    |
|     |            | 摩耗          | 火山の影響<br>森林火災 | <p>追而【地震津波側審査の反映】<br/>(摩耗のうち火山の影響については、粒径に関する評価を含むため、<br/>地震津波側審査結果を受けて反映のため)</p>  |      |      |
|     |            |             |               |  |      |      |



第 5.3-8 表 泊発電所において想定される自然現象の組合せがプラントに及ぼす影響の評価結果 (27/34)

| No. | 事象の組合せ   | 影響モード       | 影響モードを含む事象  | 検討結果   | 評価結果 | 詳細評価 |
|-----|----------|-------------|-------------|--|------|------|
|     |          | 荷重          | 火山の影響<br>地震 | 事象の重畳により、外部事象防護対象施設等の損傷の可能性が高まると考えられるが、火山の影響と地震は独立事象であるとともに、各事象が重畳する頻度は十分低いことから、荷重の組合せは考慮しない。                      | b    | -    |
|     |          | 閉塞<br>(給気等) | 火山の影響       | 追而【地震津波側審査の反映】<br>(閉塞 (吸気系) については、粒径に関する評価を含むため、<br>地震津波側審査結果を受けて反映のため)  |      |      |
|     |          | 閉塞<br>(海水系) | 火山の影響       | 追而【地震津波側審査の反映】<br>(閉塞 (海水系) については、粒径に関する評価を含むため、地震津波側審査結果を受けて反映のため)  |      |      |
| 38  | 火山の影響×地震 | 電気的影響       | 火山の影響       | 追而【地震津波側審査の反映】<br>(電気的影響については、粒径に関する評価を含むため、<br>地震津波側審査結果を受けて反映のため)  |      |      |
|     |          | 腐食          | 火山の影響       | 降下火砕物の付着による屋外施設の機能喪失が想定されるが、屋外施設には外装塗装が施されているため、短期的には腐食の影響はない。また、地震による影響 (荷重) を組み合わせたとしても、火山の影響による腐食影響の個別評価と変わらない。 | a    | -    |
|     |          | 摩耗          | 火山の影響       | 追而【地震津波側審査の反映】<br>(摩耗については、粒径に関する評価を含むため、<br>地震津波側審査結果を受けて反映のため)   |      |      |

第 5.3-8 表 泊発電所において想定される自然現象の組合せがプラントに及ぼす影響の評価結果 (28/34)

| No. | 事象の組合せ   | 影響モード       | 影響モードを含む事象  | 検討結果  | 評価結果 | 詳細評価 |
|-----|----------|-------------|-------------|---|------|------|
|     |          | 荷重          | 火山の影響<br>津波 | 個別事象の重畳により、外部事象防護対象施設等の損傷の可能性が高まると考えられるが、火山の影響と津波は独立事象であるとともに、各事象が重畳する頻度は十分低いことから、荷重の組合せは考慮しない。                           | b    | —    |
|     |          | 閉塞<br>(給気等) | 火山の影響       | 追而【地震津波側審査の反映】<br>(閉塞 (吸気系) については、粒径に関する評価を含むため、<br>地震津波側審査結果を受けて反映のため)   |      |      |
|     |          | 閉塞<br>(海水系) | 火山の影響       | 追而【地震津波側審査の反映】<br>(閉塞 (海水系) については、粒径に関する評価を含むため、地震津波側審査結果を受けて反映のため)   |      |      |
| 39  | 火山の影響×津波 | 浸水          | 津波          | 基準津波は津波防護施設及び浸水防止設備により敷地内に到達することはないことから、敷地が浸水に至る可能性はない。また、火山の影響による影響 (荷重、閉塞、電気的影響、腐食、摩耗) を組み合わせたとし、津波による浸水影響の個別評価と変わらなない。 | a    | —    |
|     |          | 電気的影響       | 火山の影響       | 追而【地震津波側審査の反映】<br>(電気的影響については、粒径に関する評価を含むため、<br>地震津波側審査結果を受けて反映のため)   |      |      |

第 5.3-8 表 泊発電所において想定される自然現象の組合せがプラントに及ぼす影響の評価結果 (29/34)

| No. | 事象の組合せ          | 影響モード       | 影響モードを含む事象         | 検討結果   | 評価結果 | 詳細評価 |
|-----|-----------------|-------------|--------------------|--|------|------|
| 39  | 火山の影響×津波        | 腐食<br>摩耗    | 火山の影響              | <p>降下火砕物の付着による屋外施設の機能喪失が想定されるが、屋外施設には外装塗装が施されているため、短期的には腐食の影響はない。また、津波による影響(荷重、浸水)を組み合わせたとしても、火山の影響による腐食影響の個別評価と変わらない。</p> <p>追 而 【地震津波側審査の反映】<br/>(摩耗については、粒径に関する評価を含むため、<br/>地震津波側審査結果を受けて反映のため)</p>   | a    | —    |
| 40  | 生物学的事象<br>×森林火災 | 閉塞<br>(給気等) | 生物学的<br>事象<br>森林火災 | <p>森林火災によりコンクリート構造物の耐性に影響を及ぼす可能性はあるが、森林火災では保守的な条件を用いた評価を行っていること、評価に用いているコンクリートの許容温度については、一般的に強度にほとんど影響がないとされている200℃としていることから影響はない。また、生物学的事象による影響(閉塞、電氣的影響)を組み合わせたとしても、森林火災による温度影響の個別評価と変わらない。</p> <p>ばい煙による換気空調設備の閉塞が考えられるが、外気取入口に設置された平型フィルタにより一定以上の粒径のばい煙を捕集するとともに、外気取入ダレンパの閉止、又は空調設備停止や閉回路循環運転により、ばい煙の建屋内への侵入を阻止すること等が可能であり影響はない。また、生物学的事象による影響(閉塞、電氣的影響)を組み合わせたとしても森林火災による閉塞影響の個別評価と変わらない。</p> <p>海生生物の流入による取水設備の閉塞が考えられるが、除塵設備を設置するとともに、原子炉補機冷却海水ポンプ出口ストレーナ等により原子炉補機冷却水冷却器等への影響を防止する設計としていること、取水性が確保できないおそれがある場合においても、循環水ポンプの可動翼開度調整、発電機出力の抑制、発電機停止等の手順により対処可能であることから影響はない。また、森林火災による影響(温度、閉塞、電氣的影響、摩耗)を組み合わせたとしても生物学的事象による閉塞影響の個別評価と変わらない。</p> | a    | —    |

第 5.3-8 表 泊発電所において想定される自然現象の組合せがプラントに及ぼす影響の評価結果 (30/34)

| No. | 事象の組合せ           | 影響モード                 | 影響モードを含む事象       | 検討結果  | 評価結果 | 詳細評価 |
|-----|------------------|-----------------------|------------------|---|------|------|
| 40  | 生物学的事象<br>× 森林火災 | 電氣的影響                 | 生物学的事象<br>森林火災   | 計装盤にばい煙へ侵入し、端子台等との接触による絶縁低下から短絡等が生じ機能影響を及ぼすことが考えられるが、建屋内への外気取入口には平型フィルタに加えて粗フィルタが設置されており、ばい煙は捕集されるため盤内に大量に侵入することはない。<br>また、小動物が屋外設置の端子箱に侵入することによる短絡等により機能影響を生じることが考えられるが、端子箱貫通部をシールすることにより、小動物の侵入による機能影響は生じない。<br>ばい煙のディーゼル機関吸気への侵入によるシリンドラ部の摩耗が考えられるが、ばい煙はシリンドラ及びピストンの硬度より柔らかく摩耗は発生しない。また、生物学的事象による影響（閉塞、電氣的影響）を組み合わせたとしても森林火災による摩耗影響の個別評価と変わらない。<br>地震による荷重影響が考えられるが、生物学的事象による影響（閉塞、電氣的影響）を組み合わせたとしても、地震による荷重影響の個別評価と変わらない。 | a    | —    |
| 41  | 生物学的事象<br>× 地震   | 閉塞<br>(海水系)<br><br>荷重 | 生物学的事象<br><br>地震 | 海生生物の流入による取水設備の閉塞が考えられるが、除塵設備を設置するとともに、原子炉補機冷却海水ポンプ出口ストレーナ等により原子炉補機冷却水冷却器等への影響を防止する設計としていること、取水性が確保できないおそれがある場合においても、循環水ポンプの可動翼開度調整、発電機出力の抑制、発電機停止等の手順により対処可能であることから影響はない。また、地震による影響（荷重）を組み合わせたとしても、生物学的事象による閉塞影響の個別評価と変わらない。<br>小動物が屋外設置の端子箱に侵入することによる短絡等により機能影響を生じることが考えられるが、端子箱貫通部をシールすることにより、小動物の侵入による機能影響は生じない。また、地震による影響（荷重）を組み合わせたとしても、生物学的事象による電氣的影響の個別評価と変わらない。  | a    | —    |

第 5.3-8 表 泊発電所において想定される自然現象の組合せがプラントに及ぼす影響の評価結果 (31/34)

| No. | 事象の組合せ        | 影響モード  | 影響モードを含む事象 | 検討結果  | 評価結果 | 詳細評価 |
|-----|---------------|--------|------------|---|------|------|
| 42  | 生物学的事象<br>×津波 | 荷重     | 津波         | 津波による荷重影響が考えられるが、生物学的事象による影響（閉塞、電氣的的影響）を組み合わせたとしても、津波による荷重影響の個別評価と変わらない。  | a    | —    |
|     |               | 浸水     | 津波         | 基準津波は津波防護施設及び浸水防止設備により敷地内に到達することはないことから、敷地が浸水に至る可能性はない。また、生物学的事象による影響（閉塞、電氣的的影響）を組み合わせたとしても、津波による浸水影響の個別評価と変わらない。   | a    | —    |
|     |               | 閉塞     | 生物学的事象     | 海生生物の流入による取水設備の閉塞が考えられるが、除塵設備を設置するとともに、原子炉補機冷却海水ポンプ出口ストレーナ等により原子炉補機冷却水冷却器等への影響を防止する設計としていること、取水性が確保できないうおそれがある場合においても、循環水ポンプの可動翼閉度調整、発電機出力の抑制、発電機停止等の手順により対処可能であることから影響はない。また、津波による影響（荷重、浸水）を組み合わせたとしても、生物学的事象による閉塞影響の個別評価と変わらない。 | a    | —    |
|     |               | 電氣的的影響 | 生物学的事象     | 小動物が屋外設置の端子箱に侵入することによる短絡等により機能影響を生じることが考えられるが、端子箱貫通部をシールすることにより、小動物の侵入による機能影響は生じない。また、津波による影響（荷重、浸水）を組み合わせたとしても、生物学的事象による電氣的影響の個別評価と変わらない。  | a    | —    |

第 5.3-8 表 泊発電所において想定される自然現象の組合せがプラントに及ぼす影響の評価結果 (32/34)

| No. | 事象の組合せ  | 影響モード       | 影響モードを含む事象 | 検討結果  | 評価結果 | 詳細評価 |
|-----|---------|-------------|------------|---|------|------|
| 43  | 森林火災×地震 | 荷重          | 地震         | 地震による荷重影響が考えられるが、森林火災による影響（温度、閉塞、電氣的影響、摩耗）を組み合わせたとしても、地震による荷重影響の個別評価と変わらない。なお、森林火災に伴う熱影響の考慮も必要と考えられるが、防火帯を設置しており、飛び火による火災の延焼が生じた場合でも初期消火要員による消火活動が可能のため、荷重に対して森林火災による熱影響を考慮する必要はない。 | a    | —    |
|     |         | 温度          | 森林火災       | 森林火災によりコンクリート構造物の耐性に影響を及ぼす可能性はあるが、森林火災では保守的な条件を用いた評価を行っていること、評価に用いているコンクリートの許容温度については、一般的に強度にほとんど影響がないとされている200℃としていることから影響はない。また、地震による影響（荷重）を組み合わせたとしても、森林火災による温度影響の個別評価と変わらない。    | a    | —    |
|     |         | 閉塞<br>(給気等) | 森林火災       | ばい煙による換気空調設備の閉塞が考えられるが、外気取入口に設置された平型フィルタにより一定以上の粒径のばい煙を捕集するとともに、外気取入口ダンプの閉止、又は空調設備停止や閉回路循環運転により、ばい煙の建屋内への侵入を阻止すること等が可能であり影響はない。また、地震による影響（荷重）を組み合わせたとしても、森林火災による閉塞影響の個別評価と変わらない。    | a    | —    |
|     |         | 電氣的影響       | 森林火災       | 計装盤にばい煙が侵入し、端子台等との接触による絶縁低下から短絡等が生じ機能的影響を及ぼすことが考えられるが、建屋内への外気取入口には平型フィルタに加えて粗フィルタが設置されており、ばい煙は捕集されるため盤内に大量に侵入することはない。また、地震による影響（荷重）を組み合わせたとしても、森林火災による電氣的影響の個別評価と変わらない。             | a    | —    |
|     |         | 摩耗          | 森林火災       | ばい煙のディーゼル機関吸気への侵入によるシリンドラ部の摩耗が考えられるが、ばい煙はシリンドラ及びピストンの硬度より柔らかく摩耗は発生しない。また、地震による影響（荷重）を組み合わせたとしても、森林火災による摩耗影響の個別評価と変わらない。   | a    | —    |

第 5.3-8 表 泊発電所において想定される自然現象の組合せがプラントに及ぼす影響の評価結果 (33/34)

| No. | 事象の組合せ  | 影響モード       | 影響モードを含む事象 | 検討結果  | 評価結果 | 詳細評価 |
|-----|---------|-------------|------------|---|------|------|
| 44  | 森林火災×津波 | 荷重          | 津波         | 津波による荷重影響が考えられるが、森林火災による影響（温度、閉塞、電氣的影響、摩耗）を組み合わせたとしても、津波による荷重影響の個別評価と変わらない。なお、森林火災に伴う熱影響の考慮も必要と考えられるが、防火帯を設置しており、飛び火による火災の延焼が生じた場合でも初期消火要員による消火活動が可能のため、荷重に対して森林火災による熱影響を考慮する必要はない。 | a    | —    |
|     |         | 温度          | 森林火災       | 森林火災によりコンクリート構造物の耐性に影響を及ぼす可能性はあるが、森林火災では保守的な条件を用いた評価を行っていること、評価に用いているコンクリートの許容温度については、一般的に強度にほとんど影響がないとされている200℃としていることから影響はない。また、津波による影響（荷重、浸水）を組み合わせたとしても、森林火災による温度影響の個別評価と変わらない。 | a    | —    |
|     |         | 閉塞<br>(給気等) | 森林火災       | ばい煙による換気空調設備の閉塞が考えられるが、外気取入口に設置された平型フィルタにより一定以上の粒径のばい煙を捕集するとともに、外気取入ダンプの閉止、又は空調設備停止や閉回路循環運転により、ばい煙の建屋内への侵入を阻止すること等が可能であり影響はない。また、津波による影響（荷重、浸水）を組み合わせたとしても、森林火災による閉塞影響の個別評価と変わらない。  | a    | —    |
|     |         | 浸水          | 津波         | 基準津波は津波防護施設及び浸水防止設備により敷地内に到達することはないことから、敷地が浸水に至る可能性はない。また、森林火災による影響（温度、閉塞、電氣的影響、摩耗）を組み合わせたとしても、津波による浸水影響の個別評価と変わらない。  | a    | —    |
|     |         | 電氣的影響       | 森林火災       | 計装盤にばい煙が侵入し、端子台等との接触による絶縁低下から短絡等が生じ機能影響を及ぼすことが考えられるが、建屋内への外気取入口には平型フィルタに加えて粗フィルタが設置されており、ばい煙は捕集されるため盤内に大量に侵入することはない。また、津波による影響（荷重、浸水）を組み合わせたとしても、森林火災による電氣的影響の個別評価と変わらない。           | a    | —    |

第 5.3-8 表 泊発電所において想定される自然現象の組合せがプラントに及ぼす影響の評価結果 (34/34)

| No. | 事象の組合せ  | 影響モード | 影響モードを含む事象 | 検討結果   | 評価結果 | 詳細評価 |
|-----|---------|-------|------------|--|------|------|
| 44  | 森林火災×津波 | 摩耗    | 森林火災       | ばい煙のディーゼル機関吸気への侵入によるシリンダ部の摩耗が考えられるが、ばい煙はシリンダ及びピストンの硬度より柔らかく摩耗は発生しない。また、津波による影響（荷重、浸水）を組み合わせたとしても、森林火災による摩耗影響の個別評価と変わらない。 | a    | —    |
| 45  | 地震×津波   | 荷重    | 地震<br>津波   | 地震と津波は伝播速度が異なり、同時に敷地に到達することはないため、荷重の組合せは考慮しない。   | d(I) | ○    |
|     |         | 浸水    | 津波         | ただし、余震と津波の組合せについては、基準津波の継続時間のうち最大推移変化を生起する時間帯において発生する余震荷重を組み合わせる。  |      |      |
|     |         |       |            | 基準津波は津波防護施設及び浸水防止設備により敷地内に到達することはないことから、敷地が浸水に至る可能性はない。また、地震による影響（荷重）を組み合わせたとしても、津波による浸水影響の個別評価と変わらない。                   | a    | —    |



#### 5.4 詳細評価

プラントへの影響が想定される重量 (5.3.3 で c, d に分類されたもの) について、第 5.3-8 表に示した個別検討結果より、抽出された組合せは以下となる。

- ・風 (台風) (荷重) ×積雪 (荷重) ×火山の影響 (荷重)
- ・風 (台風) (荷重) ×積雪 (荷重) ×地震 (荷重)
- ・風 (台風) (荷重) ×積雪 (荷重) ×津波 (荷重)
- ・地震 (荷重) ×津波 (荷重)

このうち、地震、津波及び降下火砕物による荷重は、発生頻度が低い偶発荷重であるが、発生すると荷重が大きく安全機能への影響が大きいと考えられることから、設計用の主荷重として扱う。

これらの主荷重に対し、風 (台風) 及び積雪は、発生頻度が主荷重と比べて相対的に高いが、荷重は主荷重に比べて小さく安全機能への影響も主荷重に比べて小さいと考えられる。このため、これらについては主荷重と合わせて考慮する、従荷重として扱う。

これらの自然現象の「荷重」の影響モードの特徴として、発生頻度、影響の程度等を第 5.4-1 表に示す。また、主荷重と従荷重の組合せについて第 5.4-2 表に示す。

第 5.4-1 表 主荷重, 従荷重の性質

| 荷重の種類 |            | 荷重の大きさ | 最大荷重の継続時間 | 発生頻度 (／年) |
|-------|------------|--------|-----------|-----------|
| 主荷重   | 地震         | 大      | 短         | ●※1       |
|       | 津波         | 大      | 短         | ●※1       |
|       | 竜巻         | 大      |           | ●※1       |
|       | 地滑り※2      | ●※1    | ●※1       | ●※1       |
|       | 火山の影響※2, 3 | ●※1    | ●※1       | ●※1       |
| 従荷重   | 風 (台風)     | 小      | 短         | ●※1       |
|       | 積雪         | 中      | 長         | ●※1       |

※1 上記●については確定後、反映する

※2 地滑り及び火山の影響については、地質調査結果及び層厚確定後、反映する

※3 層厚の結果によっては積雪が主荷重となる可能性がある

第 5.4-2 表 主荷重と従荷重の組合せ

|             |               |          | 主荷重         |      |      |       |            |
|-------------|---------------|----------|-------------|------|------|-------|------------|
|             |               |          | 地震          | 津波   | 竜巻   | 地滑り※6 | 火山の影響※6, 7 |
| 従<br>荷<br>重 | 風<br><br>(台風) | 建築基準法    | 記載なし        | 記載なし | 記載なし | 記載なし  | 記載なし       |
|             |               | 継続時間※1   | 短×短         | 短×短  | 短×短  | ●※5   | ●※5        |
|             |               | 荷重の大きさ※2 | 大+小         | 大+小  | 大+小  | ●※5   | ●※5        |
|             |               | 組合せ      | ○※3         | ○※3  | ×    | ●※5   | ●※5        |
|             | 積雪            | 建築基準法    | 多雪区域は組合せを考慮 | 記載なし | 記載なし | 記載なし  | 記載なし       |
|             |               | 継続時間※1   | 単×長         | 単×長  | 単×長  | ●※5   | ●※5        |
|             |               | 荷重の大きさ※2 | 大+中         | 大+中  | 大+中  | ●※5   | ●※5        |
|             |               | 組合せ      | ○※4         | ○※4  | ×    | ●※5   | ●※5        |

○：組合せを考慮する      ×：組合せを考慮しない

※1 主荷重の時間×従荷重の時間

※2 主荷重の大きさ+従荷重の大きさ

※3 屋外の直接風を受ける場所に設置されている施設のうち、風荷重の影響が地震荷重、津波荷重又は火山の影響（降下火砕物による荷重）に対して大きい構造、形状又は仕様の施設において、組合せを考慮する。

※4 積雪による受圧面積が小さい施設又は積雪荷重の影響が常時作用している荷重に対して小さい施設を除き、組合せを考慮する。

※5 上記●の地滑り及び火山の影響については、地質調査結果及び層厚確定後、別途反映する

※6 地滑り及び火山の影響については、地質調査結果及び層厚確定後、反映する

※7 層厚の結果によっては積雪が主荷重となる可能性がある

① 地震による荷重と積雪荷重及び風荷重の組合せについて

地震と積雪については、地震荷重の継続時間は短いですが、積雪荷重の継続時間が長いいため組合せを考慮し、施設の形状、配置により適切に組み合わせる。組み合わせる積雪荷重としては、泊発電所は多雪区域であるため、建築基準法の多雪区域における地震荷重と積雪荷重の組合せの考え方を適用する。

その際、組み合わせる積雪荷重としては、建築基準法施行細則によると泊村の垂直積雪量は 150cm、敷地付近で観測された月最深積雪の最大値は 189cm（寿都特別地域気象観測所）であることから、189cm に平均的な積雪荷重を与えるための係数 0.35 を考慮する。

地震と風については、ともに最大荷重の継続時間が短く、同時に発生する確率は低いものの、風荷重の影響が大きいと考えられるような構造や形状の施設については、組合せを考慮する。組み合わせる風速の大きさは、平成 12 年 5 月 31 日建設省告示第 1454 号に定められた基準風速 36m/s とする。

なお、敷地付近で観測された最大風速（10 分間平均風速）は、27.9m/s（小樽特別地域気象観測所 1954 年 9 月 27 日）である。

② 津波による荷重と積雪荷重及び風荷重の組合せについて

津波と積雪については、積雪荷重の継続時間が長いいため組み合わせを考慮し、施設の形状、配置により適切に組み合わせる。組み合わせる積雪荷重としては、建築基準法の多雪区域における地震荷重と積雪荷重の組合せの考え方を適用する。

その際、組み合わせる積雪荷重としては、建築基準法施行細則によると泊村の垂直積雪量は 150cm、敷地付近で観測された月最深積雪の最大値は 189cm（寿都特別地域気象観測所）であることから、189cm に平均的な積雪荷重を与えるための係数 0.35 を考慮する。

津波と風については、ともに最大荷重の継続時間が短く、同時に発生する確率が低いものの、風荷重の影響が大きいと考えられるような構造や形状の施設については、組合せを考慮する。組み合わせる風速の大きさは、平成 12 年 5 月 31 日建設省告示第 1454 号に定められた基準風速 36m/s とする。

③ 火山の影響による荷重と積雪荷重及び風荷重の組合せについて

火山の影響と積雪及び風の組合せについては、荷重が同時に発生する場合を考慮するものとし、このうち風荷重については、施設の形状、配置により適切に組み合わせる。

組み合わせるべき荷重のうち、風荷重については、平成 12 年 5 月 31 日建設省告示第 1454 号に定められた泊村（古宇郡）において適用される風速とする。

追而【地震津波側審査の反映】

（層厚、密度及び粒径について、地震津波側審査結果を受けて反映のため）  
なお、組み合わせる積雪の荷重については、設計基準積雪量 189cm を考慮する。

#### 追而【地震津波側審査の反映】

(層厚、密度及び粒径について、地震津波側審査結果を受けて反映のため)  
なお、組み合わせる積雪の荷重については、設計基準積雪量 189cm を考慮する。

なお、組み合わせる火山の影響の荷重については、泊発電所で想定される降下火砕物による荷重を考慮する。

#### ④ まとめ

泊発電所において想定される自然現象を網羅的に抽出した上で、設計上考慮する必要がある事象を選定し、さらにそれらの事象の重畳の要否について検討を行った。

組み合わせた事象がプラントに及ぼす影響について評価を行い、個別の事象の設計に包絡される、事象の組合せが起こり得ない、又は、それぞれの事象の影響が打ち消し合う事象については、重畳事象としての扱いは行わないこととした。

ただし、荷重の組合せによる影響は、「第四条 地震による損傷の防止」又は「第五条 津波による損傷の防止」の条項において、地震又は津波と組み合わせる大きな影響を及ぼすおそれがあると想定される自然現象により作用する衝撃は、風又は積雪による荷重を考慮する。組み合わせに当たっては、地震又は津波の荷重の大きさ、最大荷重の継続時間、発生頻度の関係を踏まえた荷重とし、施設の構造等を考慮する。

具体的には、風荷重については、屋外の直接風を受ける場所に設置されている施設のうち、風荷重の影響が地震荷重、津波荷重又は火山の影響（降下火砕物による荷重）に対して大きい構造、形状及び仕様の施設において組み合わせを考慮する。積雪荷重については、積雪による受圧面積が小さい施設又は積雪荷重の影響が常時作用している荷重に対して小さい施設を除き組み合わせを考慮する。

荷重の影響モードをもつ自然現象の組合せについては、主荷重同士については津波と地震、主荷重と従荷重の組合せについては、地震と積雪と風（台風）、津波と積雪と風（台風）、火山の影響と風（台風）と積雪の組合せを設備の構造等を踏まえて適切に考慮する。

#### 5.4.1 アクセス性・視認性について

自然現象が安全施設に及ぼす影響としては、荷重だけでなく、アクセス性及び視認性に対する影響も考えられることから、これらの観点についても影響を評価する。

アクセス性及び視認性の観点からの影響評価結果を以下に示す。

#### アクセス性への影響確認結果

設計基準においては、屋内施設と屋内での対応により事象収束が可能であることから、自然現象による屋外のアクセス性への影響については考慮する必要がない。

#### 視認性への影響確認結果

視認性の観点からは、降水等により中央制御室外の状況や津波を監視するカメラの視認性の低下を及ぼす可能性がある。

中央制御室外の状況や津波を監視するカメラについては、降水等による視認性の低下や竜巻等による機能損失の可能性がある。カメラは位置的分散が図られているものの、重畳を考慮した場合にはすべてのカメラに期待できない状況も考えられる。

その場合にも、中央制御室に設置する気象情報を出力する端末、潮位計等の代替設備により必要な機能を確保することができることから、自然現象による視認性への影響については考慮する必要がない。

<参考>

組合せを検討する 12 事象それぞれについて、考えられる原子炉施設に与える影響を整理し、荷重、温度、閉塞、浸水、電氣的影響、腐食、摩耗、アクセス性及び視認性を選定した。

各事象について、それらの組み合わせた場合に原子炉施設に対して影響が増幅すると考えられる主な影響について整理し、組み合わせる際に評価する影響を第 5.4-3 表にまとめた。

(1) 風（台風）

荷重としては、風圧力による施設の損傷が想定される。アクセス性としては、設計として考慮する必要がある屋外作業がないことから影響はない。

なお、閉塞については、台風襲来後、発電所前面海域に流木等が漂着することがあるが、原子炉補機冷却海水設備は除塵装置（バースクリーン、トラベリングスクリーン）により塵芥を除去する設計としている。

(2) 竜巻

荷重としては、風圧力等による施設の損傷が想定される。アクセス性としては、設計として考慮する必要がある屋外作業がないことから影響はない。

(3) 凍結

温度としては、屋外機器内の流体の凍結に伴う閉塞による機能喪失が想定される。

アクセス性としては、設計として考慮する必要がある屋外作業がないことから影響はない。

なお、竜巻と組み合わせる場合には、竜巻発生前における車両の退避において凍結の影響を受けることが考えられるが、冬タイヤの使用により車両の退避は可能である。

(4) 降水

浸水としては、電氣的影響による設備の機能喪失が想定される。そのため、電氣的影響は浸水に含まれる。また、降下火砕物と組み合わせる場合には、降下火砕物の固結による排水口等の閉塞に伴う浸水が想定される。視認性としては、監視カメラの視界低下が想定される。

なお、腐食については、進展が遅いため十分な管理が可能である。

(5) 積雪

荷重としては、積雪による施設の損傷が想定される。アクセス性としては、設計として考慮する必要がある屋外作業がないことから影響はない。視認性としては、監視カメラの視界低下が想定される。

なお、竜巻と組み合わせる場合には、竜巻発生前における車両の退避において積雪の影響を受けることが考えられるが、冬タイヤの使用により車両の退避は可能である。

また、吸い込みに伴う閉塞については、ディーゼル発電機の吸気口等、地表からの高さを確保している。

(6) 落雷

電氣的影響としては、落雷による設備の損傷及び電磁的影響が想定される。

(7) 地滑り

追而

(地滑りについて、当社空中写真判読、公刊の地滑りに関する知見等を踏まえ、再評価を行うため)

(8) 火山の影響

荷重としては、降下火砕物の堆積による施設の損傷が想定される。閉塞としては、降下火砕物による換気空調設備及び取水設備等の閉塞が想定される。電氣的影響としては、電源盤に降下火砕物が侵入し、端子台等との接触による絶縁低下から短絡等が生じ機能影響を及ぼすことが想定される。腐食としては、降下火砕物の付着による屋外設備の機能喪失が想定される。摩耗としては、降下火砕物のディーゼル発電機機関吸気への侵入によるシリンダ部の摩耗が想定される。アクセス性としては、設計として考慮する必要がある屋外作業がないことから影響はない。

また、竜巻と組み合わせる場合には、竜巻発生前における退避において降下火砕物の影響を受けることが考えられるが、火山事象の進展は比較的緩慢であり、除灰対応が可能であることから降下火砕物により影響を受けることはない。視認性としては、降灰により監視カメラの視認性が低下する可能性がある。

(9) 生物学的事象

閉塞としては、海生生物の襲来による原子炉補機冷却海水設備の機能喪失が想定される。電氣的影響としては、小動物の屋外設置の端子箱への侵入により短絡等が生じることが想定される。

(10) 森林火災

温度としては、森林火災によりコンクリート構造物の耐性に影響を及ぼすことが想定される。閉塞としては、ばい煙による換気空調設備の閉塞が想定される。電氣的影響としては、電源盤にばい煙が侵入し、端子台等との接触による絶縁低下から短絡等が生じることが想定される。摩耗としては、ばい煙のディーゼル発電機機関吸気への侵入によるシリンダ部の摩耗が想定される。アクセス性としては、設計として考慮する必要がある屋外作業がないことから影響はない。

視認性としては、ばい煙により監視カメラの視認性低下が想定される。また、竜巻と組み

合わせる場合には、竜巻による飛来物により監視カメラが損傷する可能性が想定される。

(11) 地震

荷重としては、地震による施設の損傷が想定される。アクセス性としては、設計として考慮する必要がある屋外作業がないことから影響はない。また、竜巻と組み合わせる場合には、竜巻発生前における車両の退避において退避ルートが影響を受けることが想定される。視認性としては、振動による監視カメラの視界低下が想定される。

(12) 津波

荷重としては、津波による施設の損傷が想定される。浸水としては、基準津波は津波防護施設及び浸水防止設備により敷地内に到達することはないことから、敷地が浸水に至る可能性はない。アクセス性としては、設計として考慮する必要がある屋外作業がないことから影響はない。

また、竜巻と組み合わせる場合、竜巻発生前における車両の退避については、基準津波は津波防護施設及び浸水防止設備により退避ルートに遡上することはないことから影響はない。



第 5. 4-3 表 泊発電所において想定される自然現象とプラントに及ぼす影響

|        | プラントに及ぼす影響 |    |     |    |           |     |    |       |     |
|--------|------------|----|-----|----|-----------|-----|----|-------|-----|
|        | 荷重         | 温度 | 閉塞  | 浸水 | 電氣的<br>影響 | 腐食  | 摩耗 | アクセス性 | 視認性 |
| 風（台風）  | ○          | —  | —*1 | —  | —         | —   | —  | ○     | —   |
| 竜巻     | ○          | —  | —   | —  | —         | —   | —  | ○     | —   |
| 凍結     | —          | ○  | ○   | —  | —         | —   | —  | ○     | —   |
| 降水     | —          | —  | —   | ○  | —*2       | —*3 | —  | —     | ○   |
| 積雪     | ○          | —  | —*4 | —  | —         | —   | —  | ○     | ○   |
| 落雷     | —          | —  | —   | —  | ○         | —   | —  | —     | —   |
| 地滑り    | ○          | —  | —   | —  | —         | —   | —  | ○     | —   |
| 火山の影響  | ○          | —  | ○   | —  | ○         | ○   | ○  | ○     | ○   |
| 生物学的事象 | —          | —  | ○   | —  | ○         | —   | —  | —     | —   |
| 森林火災   | —          | ○  | ○   | —  | ○         | —   | ○  | ○     | ○   |
| 地震     | ○          | —  | —   | —  | —         | —   | —  | ○     | ○   |
| 津波     | ○          | —  | —   | ○  | —         | —   | —  | ○     | —   |

○：影響を考慮する —：影響を考慮しない

※1 原子炉補機冷却海水設備は、除塵装置により塵芥を除去する設計としている。

※2 浸水による設備の喪失は、浸水に包含される。

※3 進展が遅いため、十分な管理が可能である。

※4 ディーゼル発電機の吸気口等、地表からの高さを確保している。

## 生物学的事象に対する考慮について

## 1.はじめに

泊発電所3号炉において想定される生物学的事象は、海生生物であるクラゲ等の発生や小動物の侵入等が挙げられるが、発電用原子炉施設の安全性に影響を与える可能性があるものとして、海生生物であるクラゲ等の発生による原子炉補機冷却海水設備等の取水への影響が考えられる。

本資料では、海生生物の発生に対する防護対策の状況を示す。

なお、小動物の侵入に対しては、屋内施設設備は、建屋止水処置により、屋外施設は、端子箱貫通部の閉止処置を行うことにより防止している。

## 2.海生生物の発生による施設への影響

発電所の取水口付近の海生生物等は、原子炉補機冷却海水ポンプ等（以下、「海水ポンプ」という。）の取水に伴う海水の流れにより、取水口へ流入し、海水ポンプへの塵芥流入を防止するための除塵装置（バースクリーン、トラベリングスクリーン）で捕獲される。

除塵能力を超える多量の海生生物等が除塵装置に流入した場合、スクリーン前後の水位差が大きくなり、海水ポンプの取水機能への影響が懸念される。

なお、泊3号炉においては、クラゲ等の海生生物の襲来による発電機の出力を抑制した事例、プラント停止に至った事例、海水ポンプの取水性能に影響を及ぼした事例は発生していない。

## 3.対策の概要


泊3号炉では、バースクリーン、トラベリングスクリーンによる流入クラゲの捕獲及び除去を実施している。

また、運転手順として、循環水ポンプの取水機能へ影響が生じる場合は、必要に応じ循環水ポンプの翼開度調整、発電機出力の抑制及び発電機停止の手順を整備している。

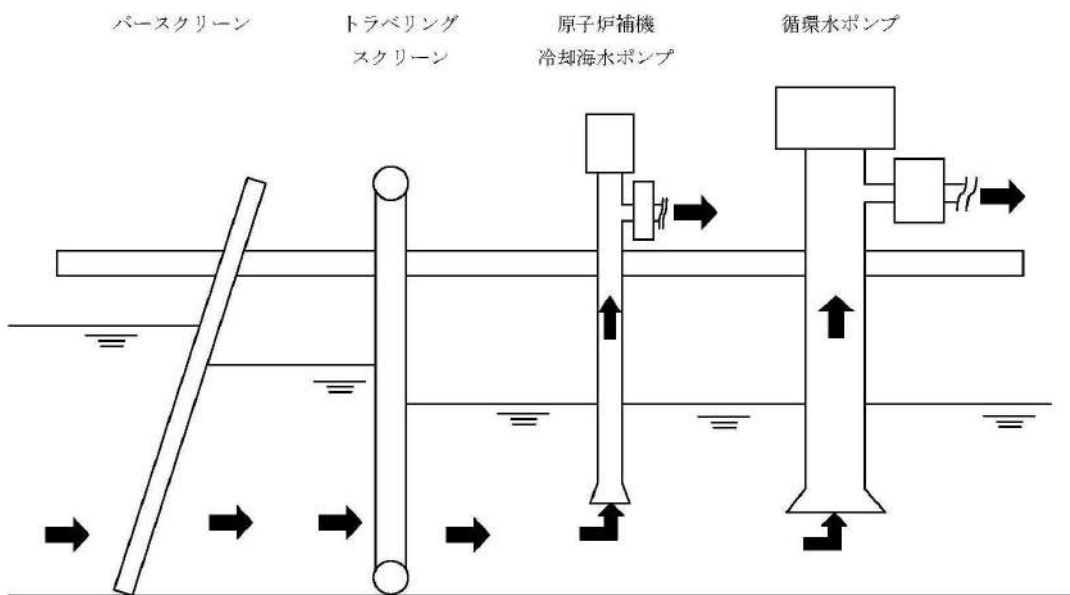
## (1) 概要（概略図）

泊発電所に設置している除塵装置の概略配置図を第1図に示し、設備の断面図を第2図に示す。

クラゲ等の海生生物の捕獲に伴いトラベリングスクリーン前後に水位差が生じ、水位差が一定以上に大きくなると、トラベリングスクリーンが自動起動し、捕獲されたクラゲ等の海生生物を除去する。



第1図 除塵設備の概略配置図



第2図 除塵設備の断面図

枠囲みの内容は機密情報に属しますので公開できません。

## (2) 除塵設備の詳細

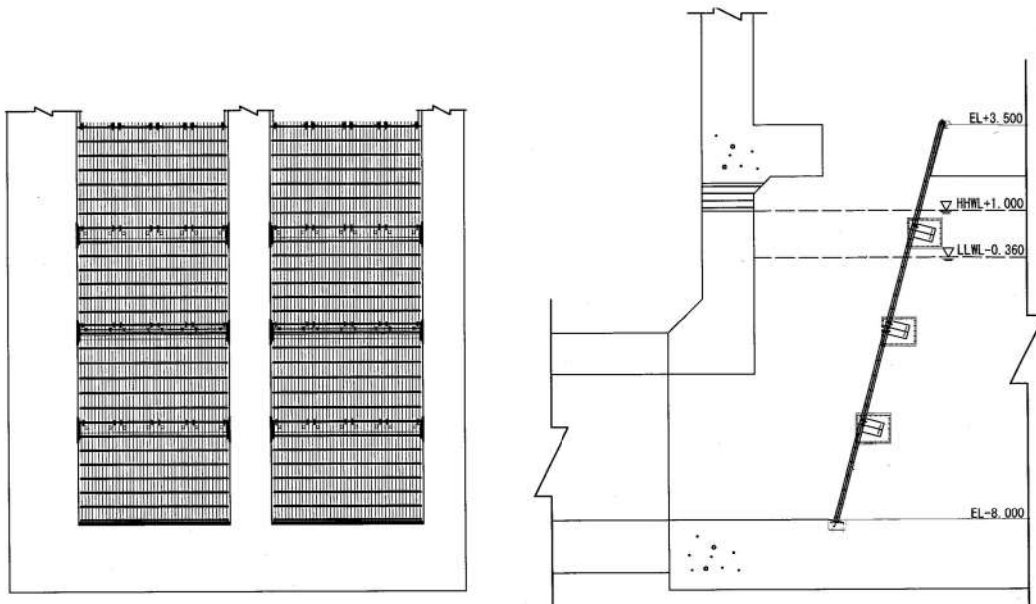
泊発電所に設置されている除塵装置の詳細について、各設備の目的、仕様及び運用又は機能を示す。

### ① バースクリーン

[目的] 大きな塵芥を除去する。

[仕様] (取水ピットスクリーン室) バーピッチ: 100mm

[運用] 巡視点検で目視確認し、大型のゴミが捕獲されれば回収している。



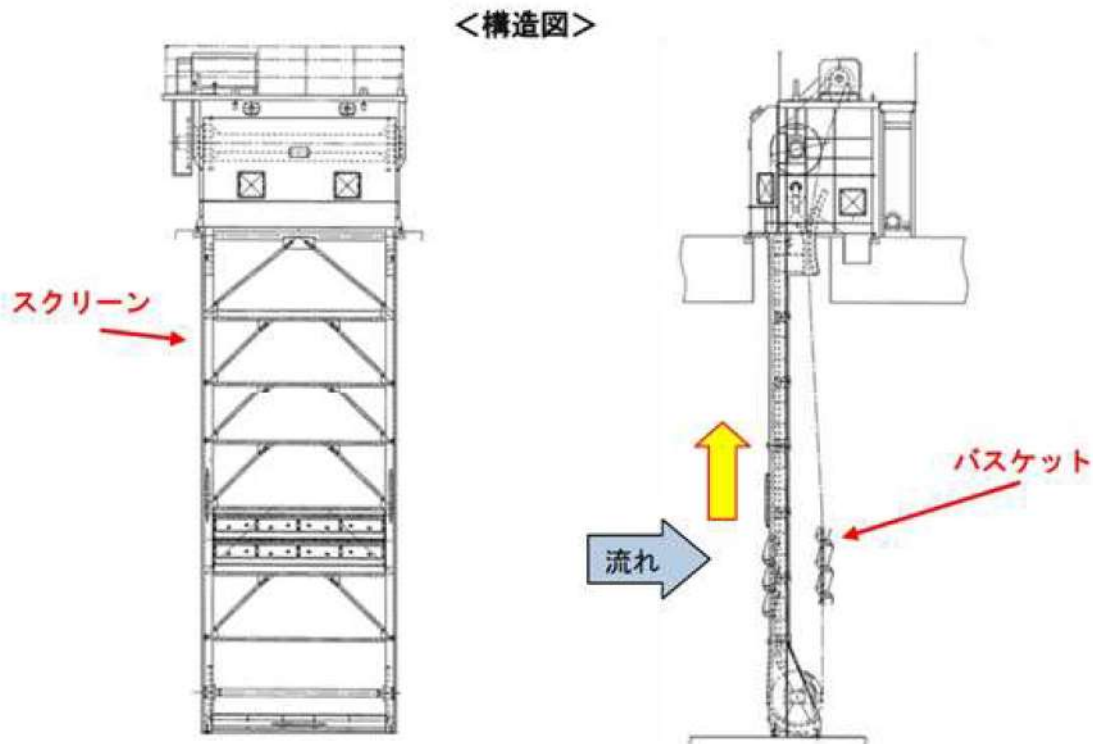
第3図 バースクリーン構造図

## ②トラベリングスクリーン

[目的]バースクリーンを通じたクラゲ等の海生生物を捕獲し、回収する。

[仕様] (スクリーン室) メッシュ：10mm 除塵能力：100t/h/台 設置台数：4台

[機能]スクリーン前後の水位差が250mm (取水ピットスクリーン室) になると自動起動し、捕獲されたクラゲ等の海生生物を除去する。



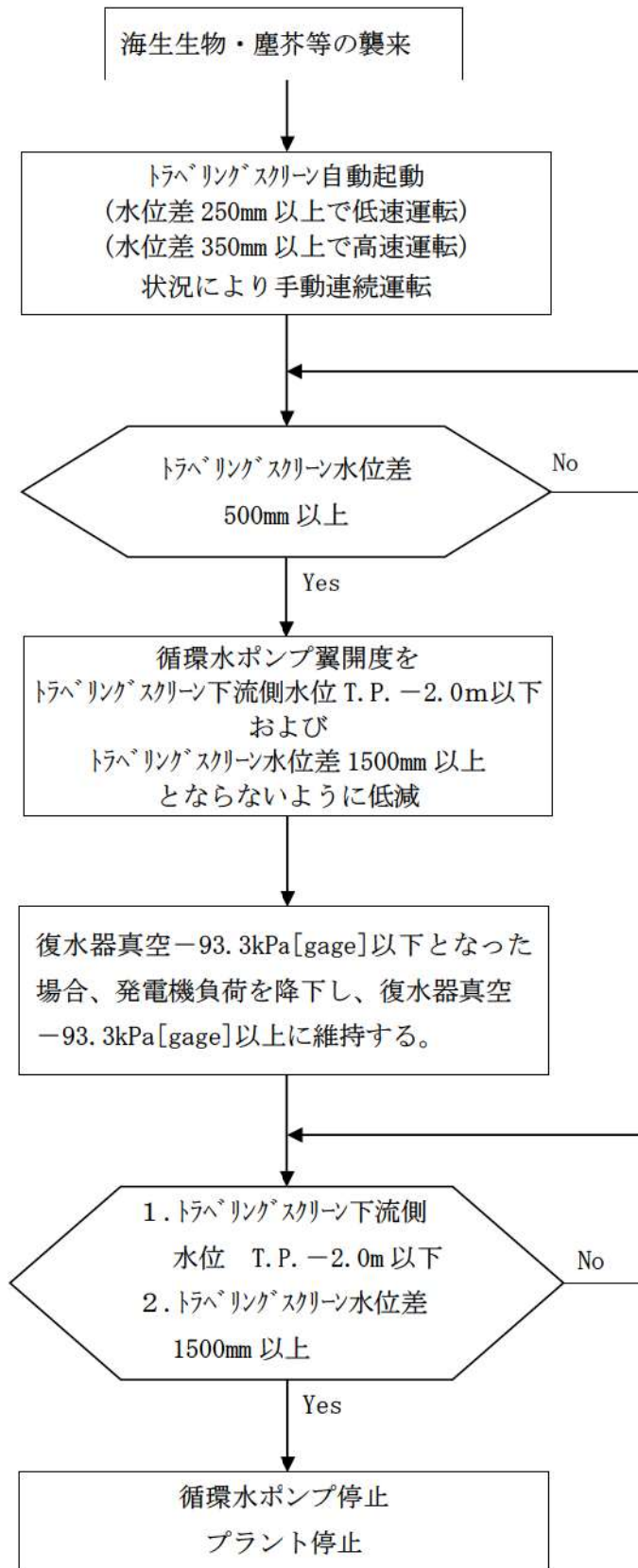
第4図 トラベリングスクリーン構造図

### 4. 運転操作

海生生物の発生時の運転操作については、以下の内容を運転要領に定め運用している。

- 塵芥激増により、トラベリングスクリーン前後の水位差が、自動起動水位差となれば、トラベリングスクリーンの起動状況を確認する。
- トラベリングスクリーン前後の水位差を確認し、水位差がさらに大きくなれば循環水ポンプの翼開度を徐々に減少させ取水量の調整を行う。それに伴い、復水器真空度が基準値を下回らないよう、必要に応じて発電機の出力を抑制する。
- トラベリングスクリーン水位差による循環水ポンプの運転継続が困難となれば、ユニット停止(発電停止)し、循環水ポンプを停止する。

運転要領の定めている手順を第5図に示す。



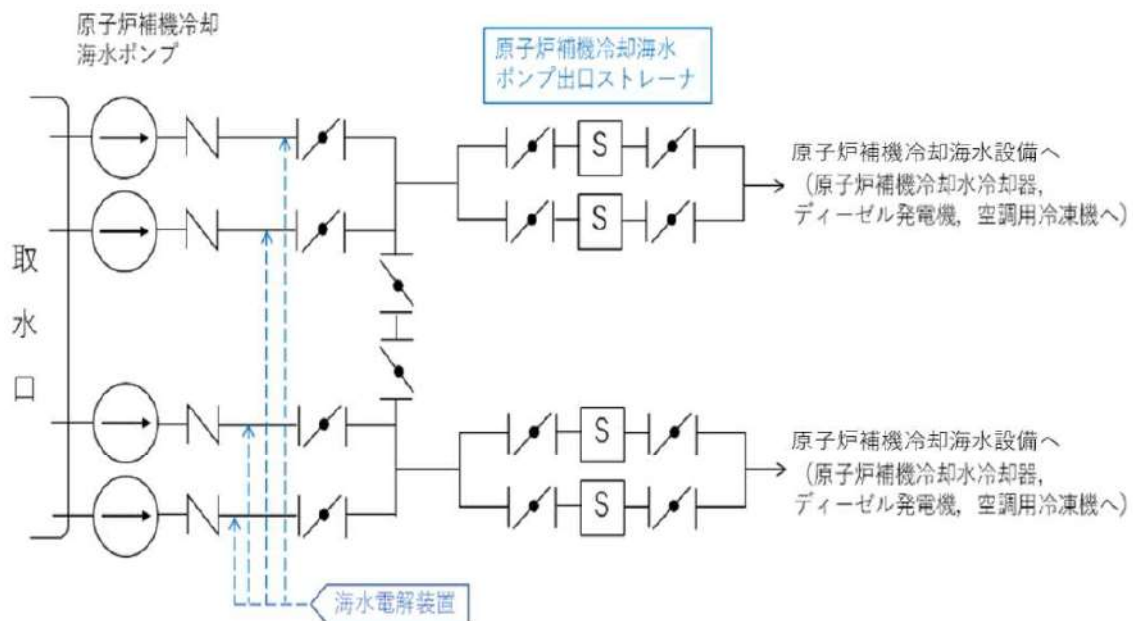
第5図 海生生物・塵芥等の襲来時の対応フロー

## 5.貝等の海生生物について

除塵装置では捕獲，除去できない貝等の海生生物についても，以下の対策により施設への影響を防止している。

海水ポンプで取水された海水中的海生生物については，海水ポンプ下流に設置した原子炉補機冷却海水ポンプ出口ストレーナ（第6図）により捕獲することで，原子炉補機冷却水系熱交換器等への海生生物の侵入を防止している。また，海水電解装置により海生生物の付着，繁殖を防止している。

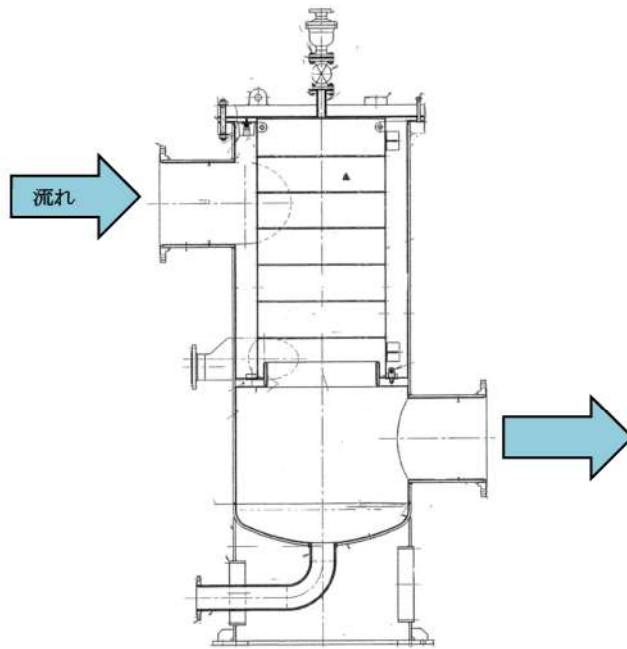
また，海水を冷却水として用いている原子炉補機冷却水系熱交換器等は定期的開放点検，清掃を実施し，性能維持を図っている。



第6図 原子炉補機冷却海水設備概略

### ①原子炉補機冷却海水ポンプ出口ストレーナ

- ・ 海水に含まれる海生物等の固形物を除去する。
- ・ 原子炉補機冷却海水ポンプ供給母管に各系統2基、並列で設置している。（1基で100%通水容量を有している）
- ・ ストレーナの差圧が許容値以上になれば，ストレーナの切替え、逆洗を実施し，捕獲した海生物を除去する。
- ・ こし筒穴径：3mm  
（伝熱管内径・原子炉補機冷却水冷却器：3.25mm（伝熱板間流路））
- ・ ディーゼル発電機  
空気冷却器：10.6mm  
清水冷却器：15.0mm  
潤滑油冷却器：15.0mm
- ・ 空調用冷凍機：15.78mm（最小流路幅）



第7図 原子炉補機冷却海水ポンプ出口ストレーナ構造図

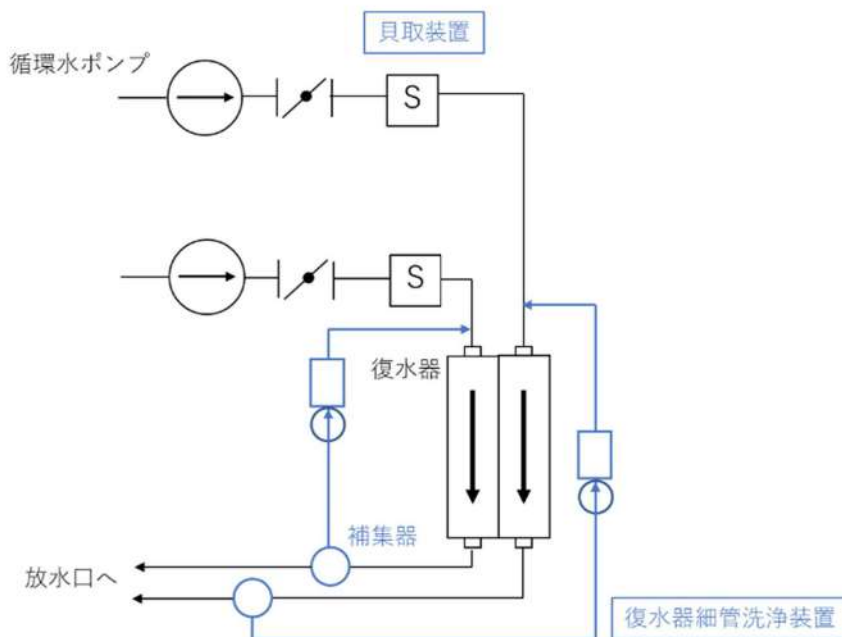
②海水電解装置

- ・海水を電気分解し殺菌力のある次亜塩素酸ナトリウムを発生させ、海水ヘッダへ注入し、クーラー伝熱管への海生物の付着、繁殖を防止する。



次亜塩素酸ナトリウム

循環水ポンプで取水された海水中の海生生物については、貝取装置（第9図）により復水器伝熱管への海生物の侵入を防止している。また、復水器細管洗浄装置（第8図）により細管に付着した海生生物を除去している。さらに、復水器を定期的な開放点検、清掃を実施し機能維持を図っている。

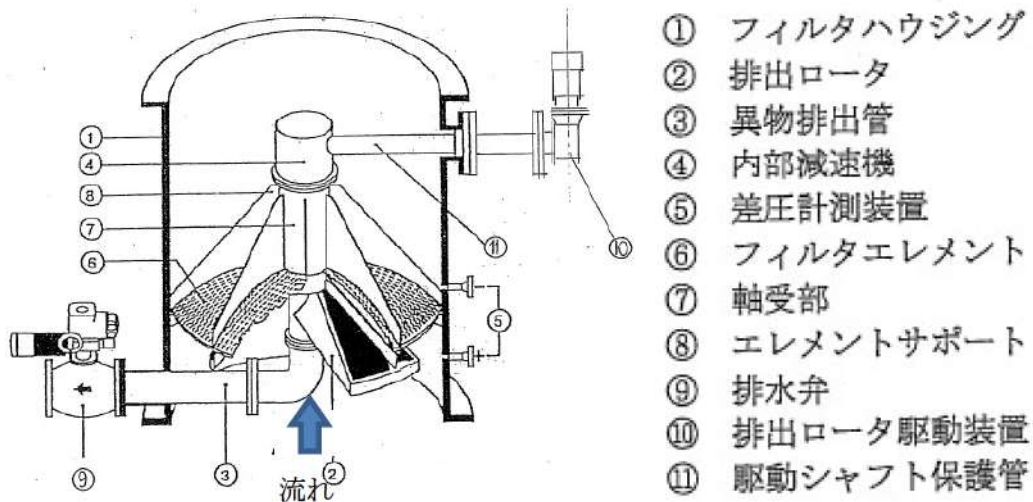


第8図 循環水設備概略  
6条自然-別1-補7



### ①貝取装置

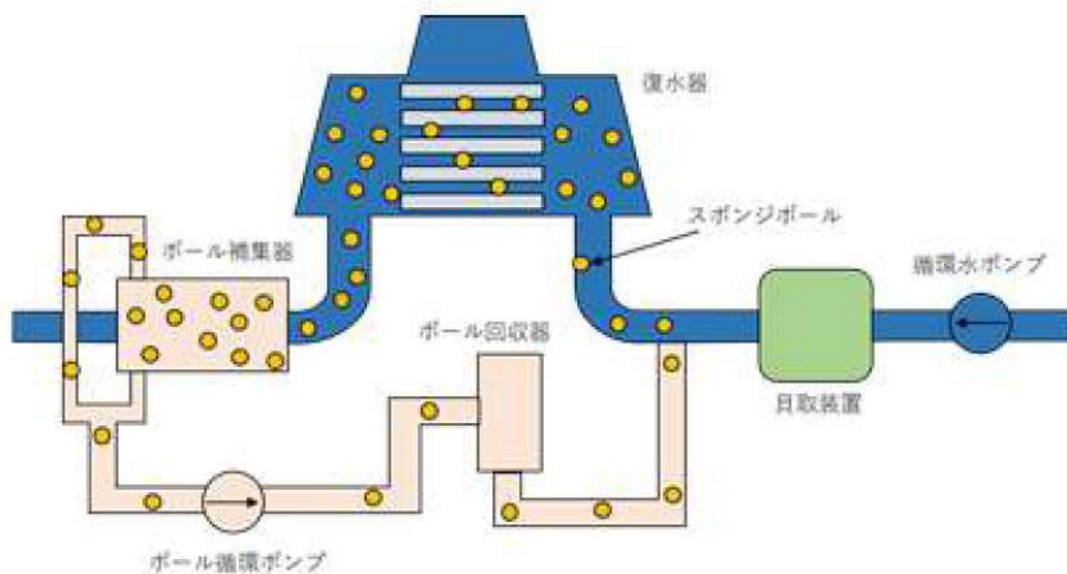
- ・循環水ポンプで取水された海水中に含まれる海生物等の固形物をフィルタエレメントで捕集，除去する。
- ・捕獲された固形物は，排出ロータの回転動作を行い，異物排出流を保った状態で発生する逆洗流によりフィルタエレメントに堆積した冷却水中の固形物をエレメントより浮上させ，排水口から排出する。



第9図 貝取装置

### ②復水器細管洗浄装置

復水器運転中において，海水中へスポンジボールを注入してボール循環により復水器伝熱管内面に付着した海生物等を除去する。



第10図 復水器細管洗浄装置

## 6.まとめ

○泊発電所3号炉において、安全施設へ影響を考慮すべき生物学的影響として、海生生物であるクラゲ等の発生による海水ポンプの取水機能への影響が挙げられる。

○海生生物の発生に対して、以下の設備対策、運転手順を整備し、発電所の安全確保を図っている。

### (設備対策)

- ・バースクリーン、トラベリングスクリーンによりクラゲ等の海生生物を捕獲、除去することで、海水ポンプ及び循環水ポンプの取水機能を維持する。

### (運転操作)

- ・海生生物の発生により、トラベリングスクリーン前後の水位差が、ロータリーの自動起動水位差となれば、自動動作状況を確認する。必要に応じ循環水ポンプの取水量の調整を行う。
- ・トラベリングスクリーン前後の水位差がさらに大きくなれば循環水ポンプの取水量の調整に伴い、復水器真空度が低下すれば発電機出力を抑制し、さらにスクリーン水位差による循環水ポンプの運転継続が困難になれば、ユニット停止(発電停止)を行う。

○除塵装置を通過する貝等の海生生物についても、海水ポンプ下流に設置した原子炉補機冷却海水ポンプ出口ストレーナ、貝取装置及び復水器細管洗浄装置により、原子炉補機冷却水系熱交換器や復水器等への影響を防止している。

## 航空機落下確率評価について

「実用発電用原子炉施設への航空機落下確率の評価基準について」に基づく評価結果について

泊発電所3号炉の原子炉施設への航空機落下確率は、以下に示すとおり  $10^{-7}$  (回/炉・年) を超えていないため、「実用発電用原子炉施設への航空機落下確率の評価基準について」に定められた判断基準を満足する。

なお、令和4年3月に原子力規制委員会が航空機落下事故に関するデータを更新したことから、最新の事故データ<sup>注</sup>を用いた航空機落下確率の評価を実施した。

最新の事故データを用いた航空機落下確率は約  $2.3 \times 10^{-8}$  (回/炉・年) であり、設置許可変更申請時の評価結果を上回らないことを確認している。

注：「航空機落下事故に関するデータ」（令和4年3月 原子力規制委員会）

第1表 航空機落下確率

| 発電所名称 | 号炉  | 落下確率 (回/炉・年)           |
|-------|-----|------------------------|
| 泊発電所  | 3号炉 | 約 $2.3 \times 10^{-8}$ |

評価対象事故及び評価に用いた数値について

## 1. 評価対象事故

評価対象とする航空機落下事故を第2表に示す。

第2表 評価対象事故の概要

| 発電所<br>名称及<br>び号炉 | 1) 計器飛行方式民間航空機<br>の落下事故         |                        | 2) 有視界飛行<br>方式民間航<br>空機の落下<br>事故 | 3) 自衛隊機又は米軍機の落下事<br>故  |                                 |
|-------------------|---------------------------------|------------------------|----------------------------------|--|---------------------------------|
|                   | ① 飛行場での<br>離着陸時に<br>おける落下<br>事故 | ② 航空路を<br>巡航中の<br>落下事故 |                                  | ① 訓練空域内で訓<br>練中及び訓練空<br>域外を飛行中の<br>落下事故                      | ② 基地－訓練<br>空域間を往<br>復時の落下<br>事故 |
| 泊<br>発電所<br>3号炉   | × <sup>注1</sup>                 | × <sup>注2</sup>        | ○                                | ○ <sup>注3</sup><br>自衛隊機については訓練空域内で訓練中、米軍機については訓練空域外を飛行中の落下事故 | × <sup>注3</sup>                 |

○：評価対象，×：評価対象外

注1：泊発電所は、札幌空港及び新千歳空港からの最大離着陸地点以遠に位置するため対象外。(添付1)

注2：泊発電所上空に航空路は存在しない。(添付2)

注3：泊発電所の上空は自衛隊機の訓練空域である。また、発電所は米軍機の基地－訓練空域間の往復の想定範囲内にはない。(添付2)

2. 評価に用いた数値

(1) 有視界飛行方式民間航空機の落下事故

$$P_v = \frac{f_v}{S_v} (A \cdot \alpha)$$

$P_v$  : 対象施設への航空機落下確率 (回/年)

$f_v$  : 単位年当たりの落下事故率 (回/年)

$S_v$  : 全国土面積 (km<sup>2</sup>)

$A$  : 原子炉施設の標的面積 (km<sup>2</sup>)

$\alpha$  : 対象航空機の種類による係数

第3表 有視界飛行方式民間航空機の落下事故確率

| 発電所名称<br>及び号炉 | 泊発電所3号炉   |
|---------------|---|
| パラメータ         |   |
| $f_v$ 注1      | 大型固定翼機 0.5/20=0.025<br>小型固定翼機 21/20=1.05<br>大型回転翼機 2/20=0.1<br>小型回転翼機 18/20=0.9 |
| $S_v$ 注1      | 37.2万   |
| $A$ 注2        | 0.0116  |
| $\alpha$ 注3   | 大型固定翼機, 大型回転翼機 : 1<br>小型固定翼機, 小型回転翼機 : 0.1                                      |
| $P_v$         | $9.98 \times 10^{-9}$   |

注1 : 「航空機落下事故に関するデータ」(令和4年3月 原子力規制委員会)による。事故件数が0件の場合、保守的に0.5件と仮定した。

注2 : 原子炉建屋, 循環水ポンプ建屋及び原子炉補助建屋の一部(他号炉に係わる部分を除く)等の水平面積の合計値は0.0116km<sup>2</sup>とする。(添付3)

注3 : 「実用発電用原子炉施設への航空機落下確率の評価基準について(内規)」による。

(2) 自衛隊機又は米軍機の落下事故

① 訓練空域内で訓練中の落下事故

$$P_{si} = \left(\frac{f_{si}}{S_i}\right) \cdot A$$

$P_{si}$  : 訓練空域内での対象施設への航空機落下確率 (回/年)

$f_{si}$  : 単位年当たりの訓練空域内落下事故率 (回/年)

$S_i$  : 全国の陸上の訓練空域の面積 (km<sup>2</sup>)

$A$  : 原子炉施設の標的面積 (km<sup>2</sup>)

② 訓練空域外を飛行中の落下事故

$$P_{so} = \left(\frac{f_{so}}{S_o}\right) \cdot A$$

$P_{so}$  : 訓練空域外での対象施設への航空機落下確率 (回/年)

$f_{so}$  : 単位年当たりの訓練空域外落下事故率 (回/年)

$S_o$  : 全国土面積から全国の陸上の訓練空域の面積を除いた面積 (km<sup>2</sup>)

$A$  : 原子炉施設の標的面積 (km<sup>2</sup>)

第4表 自衛隊機又は米軍機の落下事故確率

| 発電所名称<br>及び号炉           | 泊発電所3号炉  |
|-------------------------|--|
| パラメータ                   |  |
| $f_{si}$ 又は $f_{so}$ 注1 | 自衛隊機 ( $f_{si}$ ) 1/20=0.05<br>米軍機 ( $f_{so}$ ) 3/20=0.15                                |
| $S_i$ 又は $S_o$ 注1       | 自衛隊機 ( $S_i$ ) 7.80万<br>米軍機 ( $S_o$ ) 37.2万  |
| $A$                     | 0.0116   |
| $P_{si}$ 及び $P_{so}$    | $7.43 \times 10^{-9} (P_{si}) + 6.23 \times 10^{-9} (P_{so})$<br>$= 1.21 \times 10^{-8}$ |

注1 : 「航空機落下事故に関するデータ」(令和4年3月 原子力規制委員会)による。

注2 : 原子炉建屋, 循環水ポンプ建屋及び原子炉補助建屋の一部(他号炉に係わる部分を除く)等の水平面積の合計値は0.0116km<sup>2</sup>とする。(添付3)

3. 落下確率値の合計値

(1) 泊発電所

泊発電所3号炉における航空機落下確率値の合計値を第5表に示す。

第5表 落下確率値の合計

| 号炉          | 1) 計器飛行方式民間航空機の<br>落下事故 |                   | 2) 有視界飛行方式民間<br>航空機の落下事故 | 3) 自衛隊機又は米軍機の落下事故                  |                       | 合 計                    |
|-------------|-------------------------|-------------------|--------------------------|------------------------------------|-----------------------|------------------------|
|             | ①飛行場での離着陸時<br>における落下事故  | ②航空路を巡航<br>中の落下事故 |                          | ①訓練空域内で訓練中<br>及び訓練空域外を飛<br>行中の落下事故 | ②基地—訓練空域間<br>往復時の落下事故 |                        |
| 泊発電所<br>3号炉 | —                       | —                 | 9.98E-09                 | 1.21E-08                           | —                     | 約 2.3×10 <sup>-8</sup> |

以上

## 計器飛行方式民間航空機の飛行場での離着陸時における航空機落下確率の評価について

計器飛行方式民間航空機の飛行場での離着陸時における航空機落下確率の評価の必要性について検討した。

泊発電所付近に位置する札幌空港及び新千歳空港と発電所との距離は、札幌空港及び新千歳空港における最大離着陸距離よりも大きいことから、当該飛行場での離着陸時における航空機落下確率の評価は不要であることを確認した。

第 6 表 飛行場での離着陸時における航空機落下確率評価の要否判定結果

| 空港名   | 発電所との距離 <sup>注1</sup> | 最大離着陸距離 <sup>注2</sup> | 判定 |
|-------|-----------------------|-----------------------|----|
| 札幌空港  | 約 70km                | 約 27km<br>(14.4nm)    | ×  |
| 新千歳空港 | 約 100km               | 約 33km<br>(17.7nm)    | ×  |

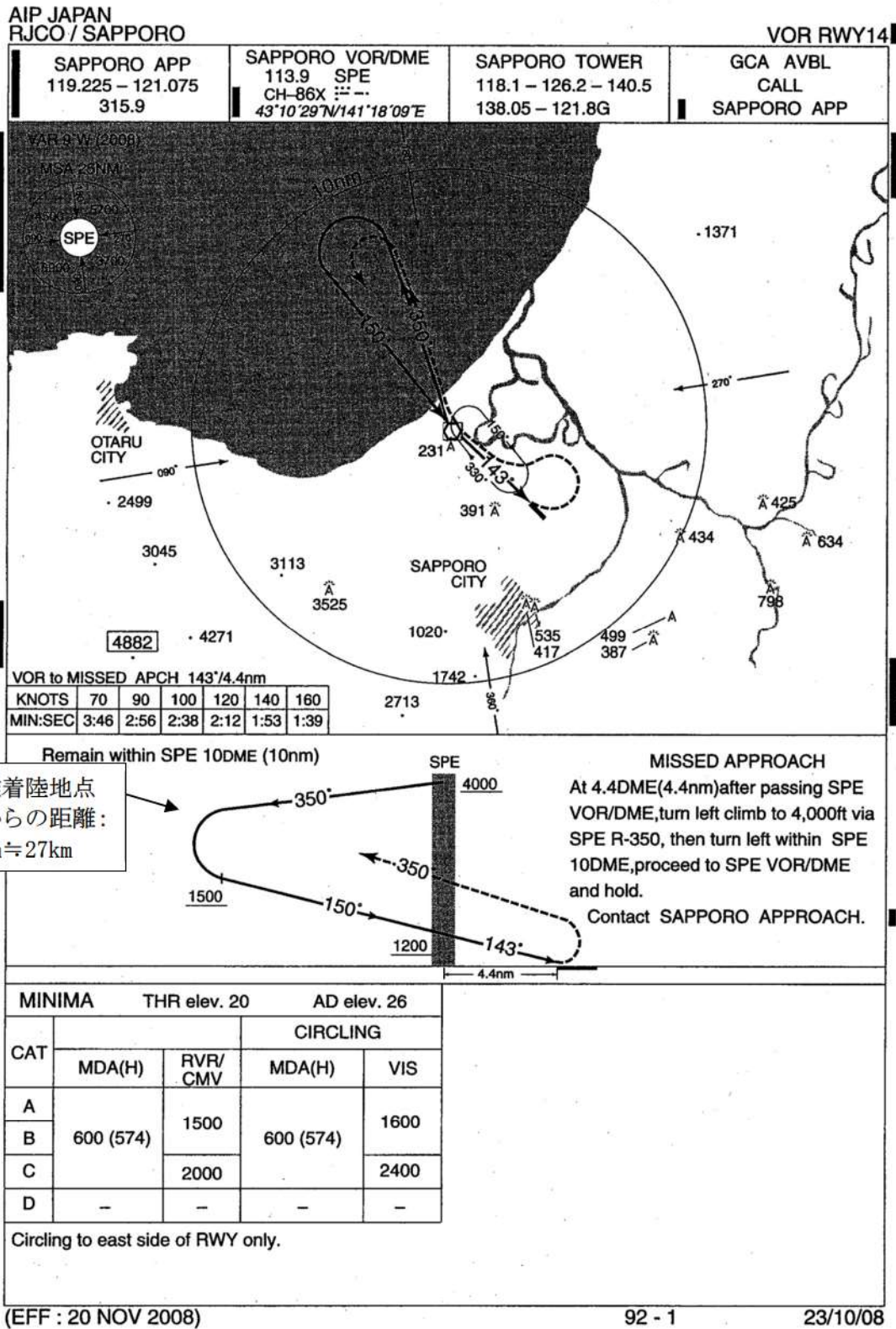
○：評価対象 ×：評価対象外

注 1：発電所と札幌空港及び新千歳空港の緯度、経度より計測した。

注 2：AIP を参照した。(第 1 図, 第 2 図)

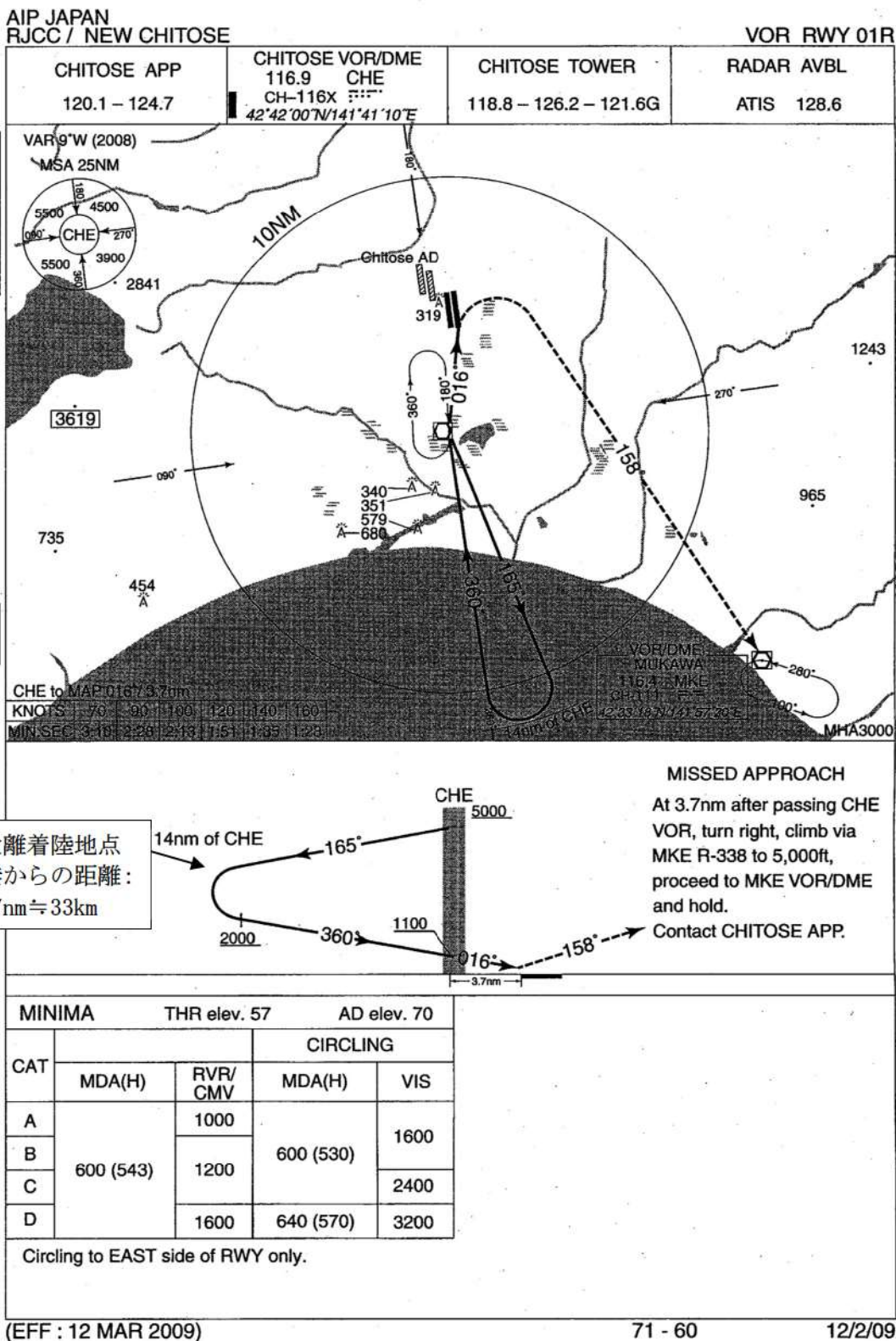


札幌空港の最大離着陸地点までの距離  
 (札幌空港～泊発電所の距離：約 70km)



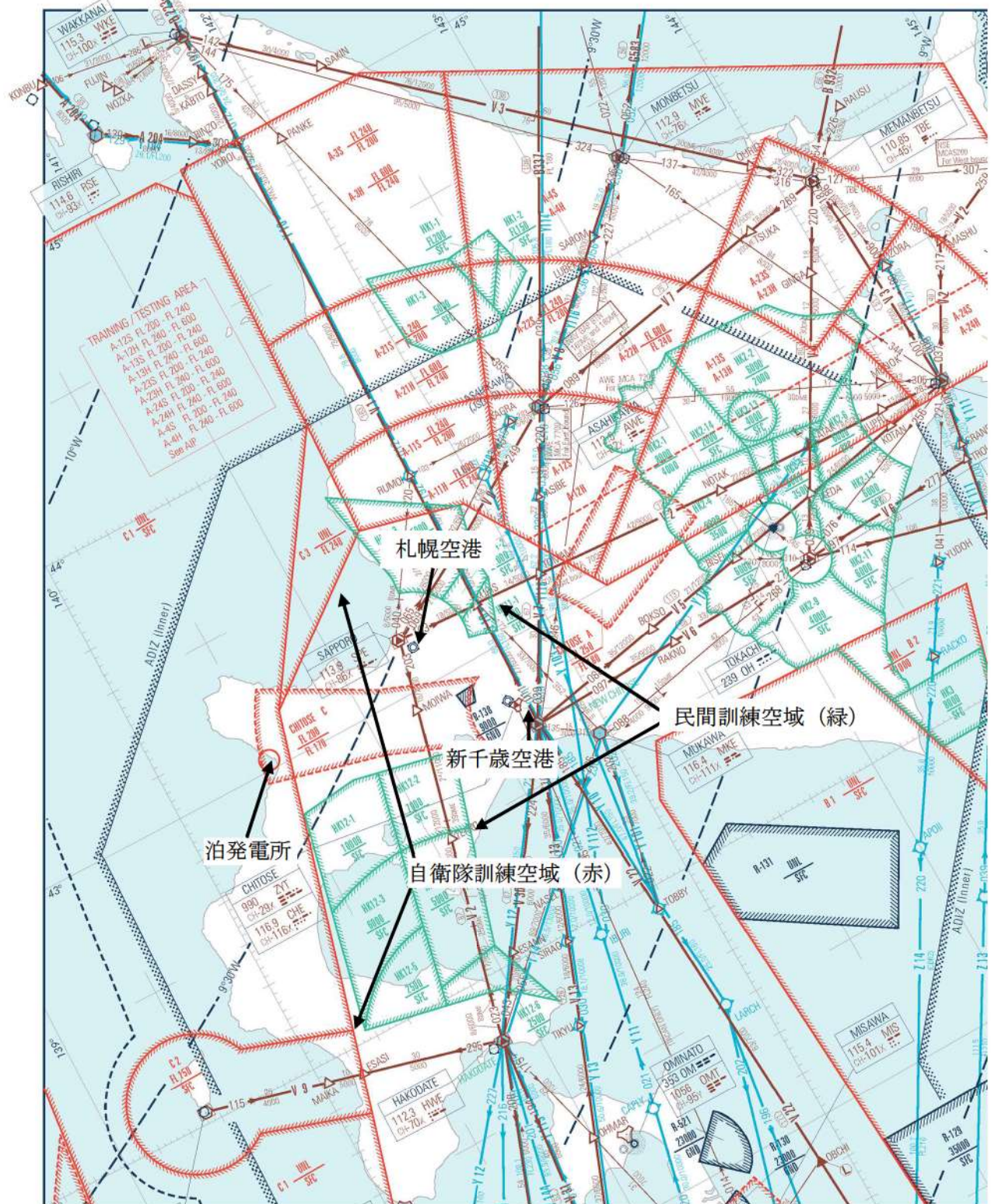
第 1 図 札幌空港の最大離着陸地点

新千歳空港の最大離着陸地点までの距離  
 (新千歳空港～泊発電所の距離：約 100km)



第2図 新千歳空港の最大離着陸地点

泊発電所周辺の航空路について



第3図 泊発電所周辺の航空路等  
「出典： ENROUTE CHART (ERC-1/2) (鹿児島—稚内) 31 MAR 2016」

第 7 表 航空機落下確率評価に係わる標的面積

単位：k m<sup>2</sup>

| 発電所  | 号炉  | 原子炉建屋 <sup>注1</sup> | 原子炉補助<br>建屋 <sup>注2</sup> | 燃料取替用水<br>タンク建屋 | ディーゼル<br>発電機 | 中央制御室           | 循環水ポンプ<br>建屋 <sup>注5</sup> | 合計       | 標的面積 <sup>注6</sup> |
|------|-----|---------------------|---------------------------|-----------------|--------------|-----------------|----------------------------|----------|--------------------|
| 泊発電所 | 3号炉 | 0.004582            | 0.003720                  | — <sup>注3</sup> | 0.000420     | — <sup>注4</sup> | 0.002795                   | 0.011517 | 0.0116             |

注 1：炉心，安全系の機器及び使用済燃料ピットを含む

注 2：安全系の機器を含む

注 3：燃料取替用水ピットは原子炉建屋内に設置

注 4：中央制御室は原子炉補助建屋内に設置

注 5：原子炉補助機冷却海水ポンプを含む

注 6：落下確率の算定にあたっては，合計を切り上げて 0.0116(3号炉)を使用する

安全保護回路の制御盤の主な電磁波等，外部からの  
外乱（サージ）・ノイズ対策について

1. 概要

電磁的障害には，サージ・ノイズや電磁波の侵入があり，これらは低電圧の計測制御回路に対して影響を及ぼすおそれがあるため，計測制御回路を構成する安全保護回路の制御盤及びケーブルは，ラインフィルタや絶縁回路の設置によりサージ・ノイズの侵入を防止するとともに，鋼製筐体や金属シールド付ケーブルの適用により電磁波の侵入を防止している。

2. サージ・ノイズ，電磁波に対する具体策

計測制御回路を構成する制御盤及びケーブルは原則として以下の設計としている。

(1) サージ・ノイズ対策

a. 電源回路

制御盤へ入線する電源受電部にサージ・ノイズ対策回路として絶縁回路を設置し，外部からのサージ・ノイズの侵入を防止する設計としている。

b. 信号入出力回路

外部からの信号入出力部に，サージ・ノイズ対策回路としてラインフィルタを設置し，外部からのサージ・ノイズの侵入を防止する設計としている。

(2) 電磁波対策

a. 筐体

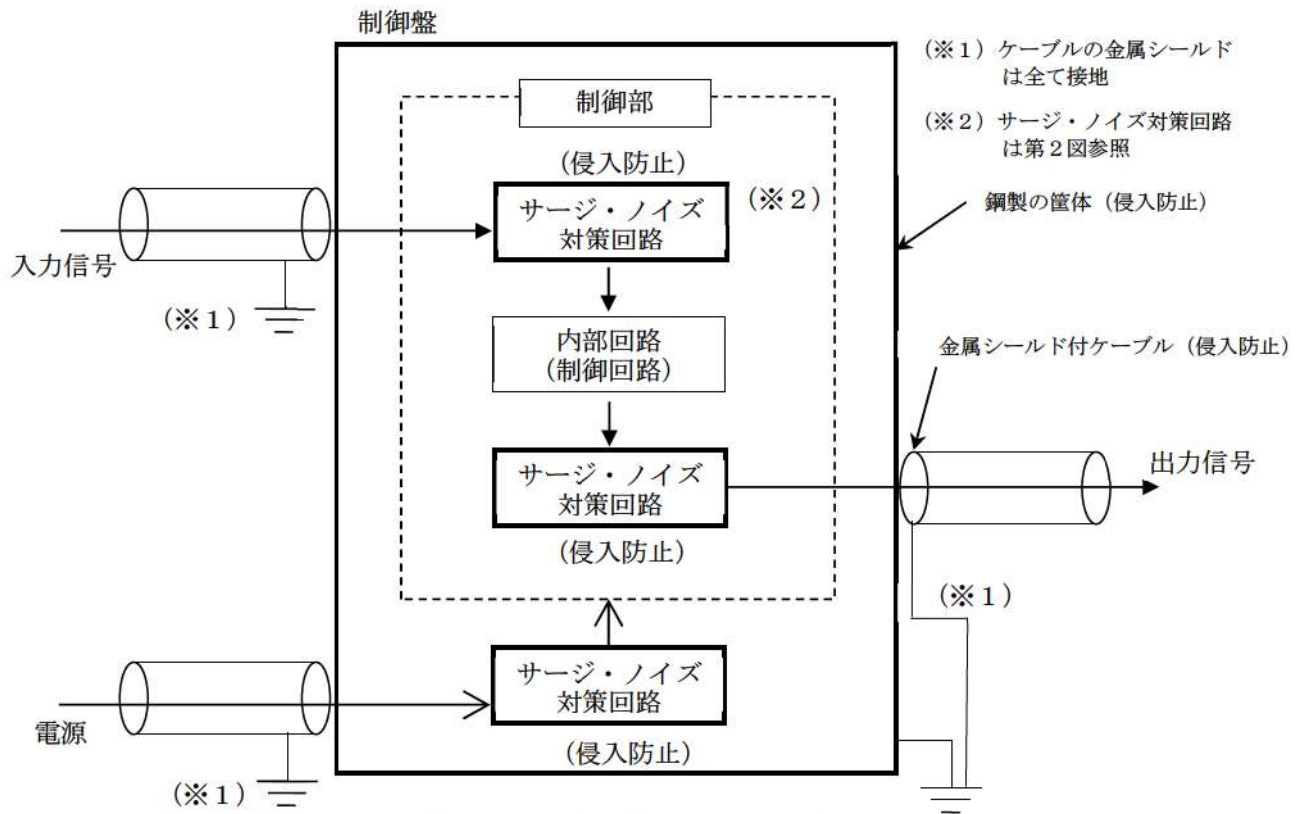
制御盤の制御部，演算部は鋼製の筐体に格納し，筐体は接地することで電磁波の侵入を防止する設計としている。

b. ケーブル

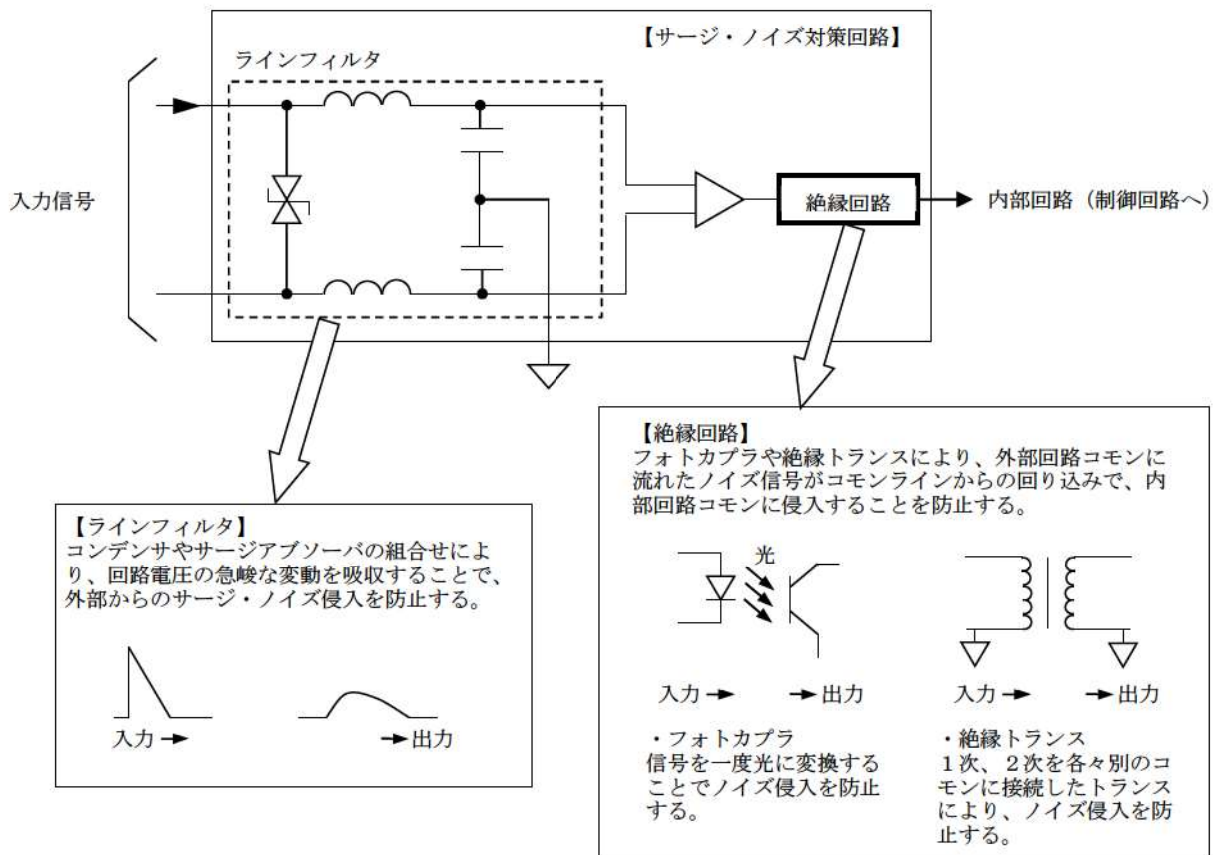
ケーブルは必要により金属のシールド付ケーブルを使用し，金属シールドは接地して電磁波の侵入を防止する設計としている。

3. 電磁波等の発生源に対する対策

電源ケーブルは信号ケーブルとは別のトレイ・ダクトに敷設し，信号ケーブルはシールド付ケーブルを使用して接地することで計測制御回路への電磁的影響を防止している。



第1図 電磁的障害防止策の全体構成



第2図 サージ・ノイズ対策回路の具体的な構成

## 六ヶ所落雷事象に対する北海道電力の状況について

当社の耐雷設計として、安全上重要な設備は、原子炉建屋及び原子炉補助建屋に集約されており、六ヶ所のような安全上重要な設備が点在しておらず、屋外を通じて、建屋間を接続する構造ではない。加えて、平成27年8月の六ヶ所落雷事象に鑑み、泊発電所において耐雷設計としては、雷撃電流150kAを想定しているものの、六ヶ所落雷事象のような想定を超える雷が生じたとしても、以下に示すとおり事象収束される設計となっているため、現時点においては追加対策不要と判断している。

## 1. 当社における耐雷設計

## (雷害防止対策)

- ・雷害防止対策として、建築基準法に基づき高さ20mを超える原子炉格納施設等へ日本産業規格(JIS)に準拠した避雷設備を設置するとともに、構内接地網と接続することにより、接地抵抗の低減や雷撃に伴う構内接地系の電位分布の平坦化を図っている。

## (機器保護対策)

- ・安全保護回路への雷サージ抑制を図る回路設計としていることから、安全施設の安全機能を損なうことの無い設計としている。
- ・原子力発電所における雷サージの侵入経路としては、「送電鉄塔・架空地線への落雷」、「所内電源系統、発電所避雷針への落雷」、「排気筒、建屋避雷針への落雷」がある。JEAG 4608-2007に基づき、これらからの侵入を抑制するために、避雷器(保安器)の設置やシールド付ケーブルを採用する設計としている。
- ・また、安全保護回路のデジタル計算機が収納された盤は、JEC-210-1981に基づいて耐力を確認し、JIS C 1000-4-4-1999の設計を踏まえて、ラインフィルタや金属シールド付ケーブルを設置する設計としている。
- ・プラントトリップ機能等を有する安全保護回路については、過去PWR5社にて、「原子力発電所の耐雷設計に関する研究」を実施し、 避雷針より雷サージ模擬インパルス小電流 を印加し、接地系の過渡特性・回路への雷サージ伝搬特性に関するデータを取得した。低レベル信号回路に観測されたサージ誘導電圧は最大でも である。そのため、想定雷撃電流150kAを超える雷(仮に200kAと設定)の落雷による回路への影響評価を実施すると、雷サージ誘導電圧約 となり、安全保護回路の許容値2kV以内となるため設計的に影響はない。
- ・万一、落雷により、安全上重要な設備が故障した場合にも、計器類は多重化されており、原子炉を安全に停止し、かつ、原子炉の停止後に炉心を冷却するための設備が動作すると

  枠囲みの内容は機密情報に属しますので公開できません。

ともに、原子炉格納容器の健全性の確保のための設備が動作することができる設計としている。

- ・現時点においては、追加対策は不要と考えるが、今後新知見等が得られれば、検討していく。

## 2. 落雷事象に対する止める、冷やす、閉じ込めるの設計に関する考察

1. のとおり、安全保護回路については雷サージの誘導に対する耐力を確保しているが、仮に
1. を上回る雷サージに伴い外部電源が喪失した場合について、その影響を整理する。

### (1) 単一故障に対する止める、冷やす、閉じ込める機能の維持

安全保護回路については機能確保のために、原子炉の運転状態に応じて各検出要素の動作設定値及び動作可能であるべき所要チャンネル数を定めている。落雷への対策については、避雷針等により発電所大で対策を図っているものの、検出器側に不具合が生じた場合に備えて、安全保護回路の所要チャンネル数は安全設計審査指針への適合性の観点から、多重性、独立性、運転中の試験可能性を考慮した設計としている。

落雷の影響により、検出器が単一故障した場合は、中央制御室に警報が発信されるとともに、1チャンネルが動作不能又は動作となった場合においても多重化されていることから保護機能は維持されることになる。具体的には、以下の①～③に示すとおりである。なお、警報は検出器からの信号ケーブルとは異なるラインから中央制御室に発信する設計としており、加えて、故障による検出器信号の変動で発信するものや、チャンネル間の信号比較により異常を検知するもの等多様な手段により警報を発信することができる。

#### ①「止める（プラントトリップ）」

機能は、原子炉圧力低等の多重化による原子炉トリップ信号により維持される。なお、原子炉トリップ信号が機能しなかった場合においても、保安規定では所要チャンネル数を満足できない場合の措置として、故障等により動作不能となったチャンネルを所要時間内に動作可能な状態にできない場合は、原子炉を手動で停止側へ移行する等の措置を規定している。

#### ②「冷やす（非常用炉心冷却設備作動等）」

機能は、原子炉圧力異常低等の多重化による非常用炉心冷却設備作動信号により維持される。なお、ECCSが機能しなかった場合においても、保安規定では所要チャンネル数を満足できない場合の措置として、故障等により動作不能となったチャンネルを所要時間内に動作可能な状態にできない場合は、手動で炉心冷却する等の措置を規定している。

#### ③「閉じ込める（C/V隔離等）」

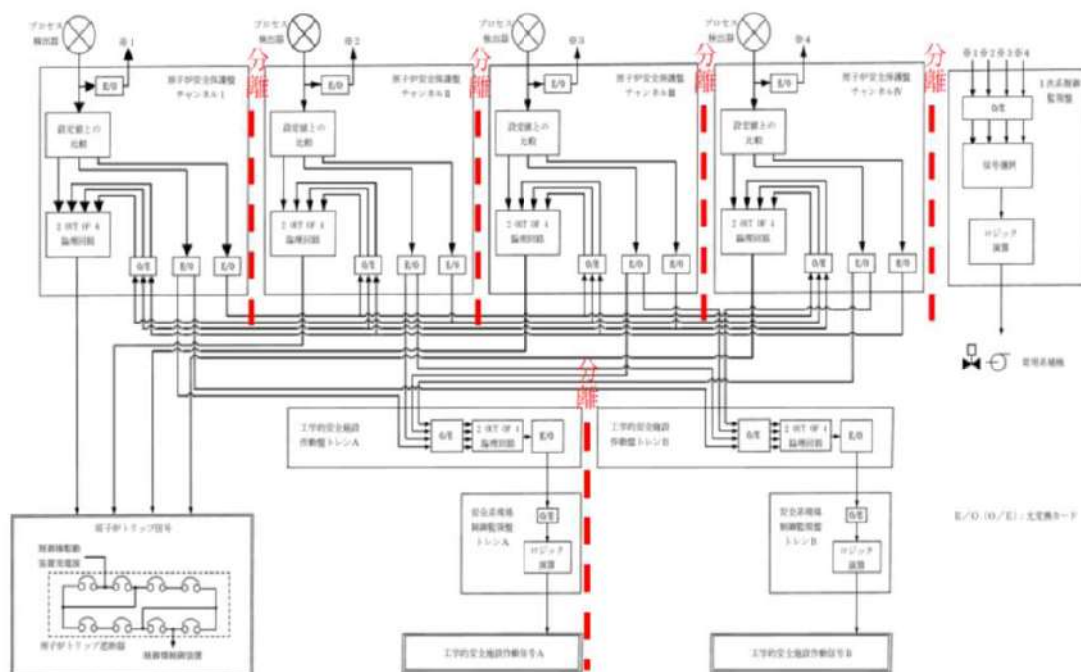
機能は非常用炉心冷却設備作動信号等の多重化による原子炉格納容器隔離信号により維



持される。なお、C/V隔離信号が機能しなかった場合においても、保安規定では所要チャンネル数を満足できない場合の措置として、故障等により動作不能となったチャンネルを所要時間内に動作可能な状態にできない場合は、手動で格納容器を隔離する等の措置を規定している。

(2) 全チャンネル同時喪失に対する止める、冷やす、閉じ込める機能の維持

全チャンネル（複数チャンネル）の同時喪失についてはこれまでのプラント運転の経験（ニューシア等）からも実績はない。仮に落雷により所要チャンネル数に満たない状態となった場合の対応は（1）項と同様となる。



第1図 安全保護回路のデジタル計算機が収納された盤の構成

## 1. 日本原燃の落雷事象の概要

## (原因)

- ・2015年12月7日、日本原燃ホームページに掲載された最終報告書の内容では、トラブルの発生要因として、落雷に伴う影響（雷サージ）による故障としている。さらに、詳細分析では、落雷によって誘起された雷圧による可能性が高く（間接雷）、再処理施設の主排気筒への落雷により発生した電位上昇による過電圧の影響で故障が発生した可能性が高いとしている。

## (対策)

- ・計器（ディストリビュータ）が故障に対し、アナログ信号伝送の計装回路において保安器等を追加する。
- ・設備対応を行うまでの間に備え、万一落雷の影響により故障が発生した場合に安全確保ができるよう計器及び保安器の予備品を確保する。さらに、今後同様の事象が発生した際に、速やかに必要な安全機能が確保されていることを確認するために、代替監視手段を整理し、手順に定める。

## 2. 六ヶ所再処理施設との相違点

- ・当社の安全上重要な設備については、原子炉格納施設、原子炉建屋及び原子炉補助建屋に集約されており、六ヶ所のような安全上重要な設備が点在し、屋外を通じて、建屋間を接続する構造ではない。
- ・当社の耐雷設計は、接地網を浅くして等電位となるようにすることで、直撃雷を低減することとしている。その上で、各機器レベルでのサージ・ノイズ対策を行う設計としている。
- ・六ヶ所再処理施設においては、構内接地網に流れるとともに、地表面近くに埋設されているトレンチ等の構造物に分流しながら伝搬するため、基本的に建物入口付近に保安器を設置する設計としている。

## 設計基準事故時に生じる応力の考慮について

重要安全施設は、当該重要安全施設に大きな影響を及ぼすおそれがあると想定される自然現象により当該重要安全施設に作用する衝撃及び設計基準事故時に生じる応力をそれぞれの因果関係及び時間的变化を考慮して、適切に組み合わせて設計する。

なお、過去の記録及び現地調査の結果を参考にして、必要のある場合には、異種の自然現象を重畳させるものとする。

重要安全施設に大きな影響を及ぼすおそれがあると想定される自然現象は、設置許可基準規則第六条第1項において選定した自然現象に含まれる。また、重要安全施設を含む安全施設は、設置許可基準規則第六条第1項において選定した自然現象又はその組合せにより、安全機能を損なわない設計としている。安全機能が損なわれなければ設計基準事故に至らないため、重要安全施設に大きな影響を及ぼすおそれがあると想定される自然現象又はその組合せと設計基準事故に因果関係はない。

従って、因果関係の観点からは、重要安全施設に大きな影響を及ぼすおそれがあると想定される自然現象により重要安全施設に作用する衝撃及び設計基準事故時に生じる応力を組み合わせる必要はなく、重要安全施設は、個々の事象に対して、安全機能を損なわない設計とする。

また、重要安全施設は、設計基準事故の影響が及ぶ期間に発生すると考えられる自然現象により当該重要安全施設に作用する衝撃及び設計基準事故時に生じる応力を適切に考慮する。

泊3号炉において、重要安全施設に大きな影響を及ぼすおそれがあると想定される自然現象によって影響を受けると考えられる重要安全施設は、原子炉建屋等に比して脆弱な外壁及び天井で構成される循環水ポンプ建屋（取水ピットポンプ室の上屋）に覆われている原子炉補機冷却海水ポンプである。これらの重要安全施設は、設置許可基準規則第六条第1項において選定した自然現象（大きな影響を及ぼすおそれがあると想定される自然現象を含む）により安全機能を損なわない設計としている。

従って、因果関係の観点からは、重要安全施設に大きな影響を及ぼすおそれがあると想定される自然現象により重要安全施設に作用する衝撃及び設計基準事故時に生じる応力を組み合わせる必要はなく、自然現象により重要安全施設に作用する衝撃による応力の評価と変わらない。

一方、時間的变化の観点からは、事故の影響が長期間に及ぶことが考えられる原子炉冷却材喪失事故の発生頻度は低く、また循環水ポンプ建屋に設置されている重要安全施設に対して大きな影響を及ぼす自然現象の発生頻度も低いことから、原子炉冷却材喪失事故の影響が及ぶ期間中に重要安全施設に大きな影響を及ぼす自然現象が発生するとは考えられない。

仮に、事故の影響が長期間に及ぶことが考えられる原子炉冷却材喪失事故の期間中に、発生頻度が高く、重要安全施設に及ぼす影響が小さな自然現象が発生したとしても、自然現象によって影響を受けると考えられる循環水ポンプ建屋（取水ピットポンプ室の上屋）に覆われた原子炉補機冷却海水ポンプに事故時の荷重が付加されることはないため、自然現象により重要安全施設に

作用する衝撃及び設計基準事故時に生じる応力を組み合わせる必要はなく、自然現象により重要安全施設に作用する衝撃による応力の評価と変わらない。

## 自然現象，人為事象に対する安全施設の影響評価について

泊発電所で考慮する自然現象及び人為事象に対して，安全施設の受ける影響評価を行った。

自然現象，人為事象に対する屋外の安全施設の影響評価を第1表に示す。

なお，洪水及び高潮の自然現象，並びに飛来物（航空機落下），ダムの崩壊及び船舶の衝突の人為事象に関しては，泊発電所の施設への影響がないことから，影響を及ぼす自然現象，人為事象から除外している

なお，安全施設については，「重要度指針」に従い，その有する安全機能の重要度に応じクラス分類がなされている。クラス3の安全機能を有する安全施設については，一般産業施設と同等以上の信頼性の確保及び維持の要求となっており，相応の安全機能を有している。そのため，これらの安全施設の機能が喪失した場合には，運用上の措置等，可能な限り対策を講じることとしている。



第1表 自然現象に対する安全施設の影響評価 (泊発電所) (2/5)

| 定置  | 機能  | 風(台風) |      | 竜巻 |      | 地震 |      | 洪水 |      | 津波 |      | 雷害 |      | 地滑り |      | 火山 |      | 生物学的現象 |      | 森林火災 |      | 爆発 |      | 近隣工事等の火災 |      | 有線ガス |      | 電磁的障害 |      |
|---|---|-------|------|----|------|----|------|----|------|----|------|----|------|-----|------|----|------|--------|------|------|------|----|------|----------|------|------|------|-------|------|
|   |   | 評価    | 確認結果 | 評価 | 確認結果 | 評価 | 確認結果 | 評価 | 確認結果 | 評価 | 確認結果 | 評価 | 確認結果 | 評価  | 確認結果 | 評価 | 確認結果 | 評価     | 確認結果 | 評価   | 確認結果 | 評価 | 確認結果 | 評価       | 確認結果 | 評価   | 確認結果 | 評価    | 確認結果 |
| 1) 東京湾発電所内に原子炉を緊急に停止し、冷却水を除去し、原子炉格納炉の圧力低下の適正な停止し、影響の範囲を防止する構造物、系統及び機器 | 構造物、系統及び機器                                | ○     | 荷    | ○  | 影    | ○  | 影    | ○  | 影    | ○  | 影    | ○  | 影    | ○   | 影    | ○  | 影    | ○      | 影    | ○    | 影    | ○  | 影    | ○        | 影    | ○    | 影    | ○     | 影    |
| 2) 安全上必要不可欠の他の構造物、系統及び機器  | 構造物、系統及び機器                                | ○     | 内    | ○  | 内    | ○  | 内    | ○  | 内    | ○  | 内    | ○  | 内    | ○   | 内    | ○  | 内    | ○      | 内    | ○    | 内    | ○  | 内    | ○        | 内    | ○    | 内    | ○     | 内    |
| MS-1  | MS-1 関連のもの<br>中央制御室及び中央制御室への<br>中央制御室空調装置 | ○     | 荷    | ○  | 影    | ○  | 影    | ○  | 影    | ○  | 影    | ○  | 影    | ○   | 影    | ○  | 影    | ○      | 影    | ○    | 影    | ○  | 影    | ○        | 影    | ○    | 影    | ○     | 影    |
| MS-2  | MS-2 関連のもの<br>原子炉格納炉冷却水設備                 | ○     | 内    | ○  | 内    | ○  | 内    | ○  | 内    | ○  | 内    | ○  | 内    | ○   | 内    | ○  | 内    | ○      | 内    | ○    | 内    | ○  | 内    | ○        | 内    | ○    | 内    | ○     | 内    |
| MS-3  | MS-3 関連のもの<br>ディーゼル発電機                    | ○     | 内    | ○  | 内    | ○  | 内    | ○  | 内    | ○  | 内    | ○  | 内    | ○   | 内    | ○  | 内    | ○      | 内    | ○    | 内    | ○  | 内    | ○        | 内    | ○    | 内    | ○     | 内    |
| MS-4  | MS-4 関連のもの<br>非常用炉内循環系<br>高圧冷却設備          | ○     | 内    | ○  | 内    | ○  | 内    | ○  | 内    | ○  | 内    | ○  | 内    | ○   | 内    | ○  | 内    | ○      | 内    | ○    | 内    | ○  | 内    | ○        | 内    | ○    | 内    | ○     | 内    |
| MS-5  | MS-5 関連のもの<br>計測制御用電源設備                   | ○     | 内    | ○  | 内    | ○  | 内    | ○  | 内    | ○  | 内    | ○  | 内    | ○   | 内    | ○  | 内    | ○      | 内    | ○    | 内    | ○  | 内    | ○        | 内    | ○    | 内    | ○     | 内    |
| MS-6  | MS-6 関連のもの<br>制御用圧縮空気設備                   | ○     | 内    | ○  | 内    | ○  | 内    | ○  | 内    | ○  | 内    | ○  | 内    | ○   | 内    | ○  | 内    | ○      | 内    | ○    | 内    | ○  | 内    | ○        | 内    | ○    | 内    | ○     | 内    |

影：対象となる構造物、系統又は機器に影響を及ぼす影響モードがない  
防：対象に見合った防護対策を実施（例：飛来物からの防護、雷害対策、除塵装置等）  
内：建屋内（地下敷設設備も含む）  
居：中央制御室居住性評価の結果、影響なし

熱：輻射熱による影響なし  
煙：ばい煙による影響なし  
取：ディーゼル発電機設備吸気フィルタの取替え  
代：代替設備（設備名）  
補：補修の実施（必要に応じてプラント停止）

荷：荷重による影響なし  
水：浸水による影響なし  
飛：着弾飛来物による影響なし  
爆：爆発飛来物による影響なし  
灰：火山灰による影響なし  
除：除雪、除灰

○：各外部事象に対し安全機能を維持できる。  
又は各外部事象による損傷を考慮して、代替設備による機能  
続行や安全上支障のない期間での修復等の対応が可能





第1表 自然現象に対する安全施設の影響評価 (泊発電所) (4/5)

| 定義  | 安全機能の重要度分類                       |                                  | 設置<br>箇所 | 外部事象<br>防護対象 | 風 (台風) |      | 竜巻 |      | 雷  |      | 地震 |      | 津波 |      | 顕形 |      | 自然現象による影響 |      | 高山 |      | 生物学的事象 |      | 森林火災 |      | 人為事象による影響 |      | 有線ガス |      | 電線の被害 |      |    |
|---|----------------------------------|----------------------------------|----------|--------------|--------|------|----|------|----|------|----|------|----|------|----|------|-----------|------|----|------|--------|------|------|------|-----------|------|------|------|-------|------|----|
|   | 機能                               | 構築物、系統又は機器                       |          |              | 評価     | 確認結果 | 評価 | 確認結果 | 評価 | 確認結果 | 評価 | 確認結果 | 評価 | 確認結果 | 評価 | 確認結果 | 評価        | 確認結果 | 評価 | 確認結果 | 評価     | 確認結果 | 評価   | 確認結果 | 評価        | 確認結果 | 評価   | 確認結果 | 評価    | 確認結果 | 評価 |
| 1) 東京支線の起停事象となるものであって、PS-1及びPS-2以外の構築物、系統及び機器 | 1) 原子炉内炉心維持機能 (PS-1, PS-2以外のもの)  | 炉心冷却設備及び炉心監視機能 (PS-1, PS-2以外のもの) | 炉内       | ×            | ○      | ○    | ○  | ○    | ○  | ○    | ○  | ○    | ○  | ○    | ○  | ○    | ○         | ○    | ○  | ○    | ○      | ○    | ○    | ○    | ○         | ○    | ○    | ○    | ○     | ○    | ○  |
|   | 2) 原子炉内炉心維持機能                    | 炉心冷却設備及び炉心監視機能 (PS-1, PS-2以外のもの) | 炉内       | ×            | ○      | ○    | ○  | ○    | ○  | ○    | ○  | ○    | ○  | ○    | ○  | ○    | ○         | ○    | ○  | ○    | ○      | ○    | ○    | ○    | ○         | ○    | ○    | ○    | ○     | ○    | ○  |
| 2) 原子炉内炉心維持機能 (PS-1, PS-2以外のもの)               | 炉心冷却設備及び炉心監視機能 (PS-1, PS-2以外のもの) | 炉心冷却設備及び炉心監視機能 (PS-1, PS-2以外のもの) | 炉内       | ×            | ○      | ○    | ○  | ○    | ○  | ○    | ○  | ○    | ○  | ○    | ○  | ○    | ○         | ○    | ○  | ○    | ○      | ○    | ○    | ○    | ○         | ○    | ○    | ○    | ○     | ○    | ○  |
|   | 炉心冷却設備及び炉心監視機能 (PS-1, PS-2以外のもの) | 炉心冷却設備及び炉心監視機能 (PS-1, PS-2以外のもの) | 炉内       | ×            | ○      | ○    | ○  | ○    | ○  | ○    | ○  | ○    | ○  | ○    | ○  | ○    | ○         | ○    | ○  | ○    | ○      | ○    | ○    | ○    | ○         | ○    | ○    | ○    | ○     | ○    | ○  |
| 3) 炉心冷却設備及び炉心監視機能 (PS-1, PS-2以外のもの)           | 炉心冷却設備及び炉心監視機能 (PS-1, PS-2以外のもの) | 炉心冷却設備及び炉心監視機能 (PS-1, PS-2以外のもの) | 炉内       | ×            | ○      | ○    | ○  | ○    | ○  | ○    | ○  | ○    | ○  | ○    | ○  | ○    | ○         | ○    | ○  | ○    | ○      | ○    | ○    | ○    | ○         | ○    | ○    | ○    | ○     | ○    | ○  |
|   | 炉心冷却設備及び炉心監視機能 (PS-1, PS-2以外のもの) | 炉心冷却設備及び炉心監視機能 (PS-1, PS-2以外のもの) | 炉内       | ×            | ○      | ○    | ○  | ○    | ○  | ○    | ○  | ○    | ○  | ○    | ○  | ○    | ○         | ○    | ○  | ○    | ○      | ○    | ○    | ○    | ○         | ○    | ○    | ○    | ○     | ○    | ○  |
| 4) 電源供給機能 (非常用を除く。)                           | 電源供給機能 (非常用を除く。)                 | 電源供給機能 (非常用を除く。)                 | 炉内       | ×            | ○      | ○    | ○  | ○    | ○  | ○    | ○  | ○    | ○  | ○    | ○  | ○    | ○         | ○    | ○  | ○    | ○      | ○    | ○    | ○    | ○         | ○    | ○    | ○    | ○     | ○    | ○  |
|   | 電源供給機能 (非常用を除く。)                 | 電源供給機能 (非常用を除く。)                 | 炉内       | ×            | ○      | ○    | ○  | ○    | ○  | ○    | ○  | ○    | ○  | ○    | ○  | ○    | ○         | ○    | ○  | ○    | ○      | ○    | ○    | ○    | ○         | ○    | ○    | ○    | ○     | ○    | ○  |
| 5) プラント計画・制御機能 (安全保護機能を除く。)                   | 原子炉制御系の一部 (安全保護機能を除く。)           | 原子炉制御系の一部 (安全保護機能を除く。)           | 炉内       | ×            | ○      | ○    | ○  | ○    | ○  | ○    | ○  | ○    | ○  | ○    | ○  | ○    | ○         | ○    | ○  | ○    | ○      | ○    | ○    | ○    | ○         | ○    | ○    | ○    | ○     | ○    | ○  |
|   | 原子炉制御系の一部 (安全保護機能を除く。)           | 原子炉制御系の一部 (安全保護機能を除く。)           | 炉内       | ×            | ○      | ○    | ○  | ○    | ○  | ○    | ○  | ○    | ○  | ○    | ○  | ○    | ○         | ○    | ○  | ○    | ○      | ○    | ○    | ○    | ○         | ○    | ○    | ○    | ○     | ○    | ○  |
| 6) プラント運転補助機能                                 | 原子炉運転補助機能                        | 原子炉運転補助機能                        | 炉内       | ×            | ○      | ○    | ○  | ○    | ○  | ○    | ○  | ○    | ○  | ○    | ○  | ○    | ○         | ○    | ○  | ○    | ○      | ○    | ○    | ○    | ○         | ○    | ○    | ○    | ○     | ○    | ○  |
|   | 原子炉運転補助機能                        | 原子炉運転補助機能                        | 炉内       | ×            | ○      | ○    | ○  | ○    | ○  | ○    | ○  | ○    | ○  | ○    | ○  | ○    | ○         | ○    | ○  | ○    | ○      | ○    | ○    | ○    | ○         | ○    | ○    | ○    | ○     | ○    | ○  |
| 7) 原子炉内炉心維持機能 (PS-1, PS-2以外のもの)               | 炉心冷却設備及び炉心監視機能 (PS-1, PS-2以外のもの) | 炉心冷却設備及び炉心監視機能 (PS-1, PS-2以外のもの) | 炉内       | ×            | ○      | ○    | ○  | ○    | ○  | ○    | ○  | ○    | ○  | ○    | ○  | ○    | ○         | ○    | ○  | ○    | ○      | ○    | ○    | ○    | ○         | ○    | ○    | ○    | ○     | ○    | ○  |
|   | 炉心冷却設備及び炉心監視機能 (PS-1, PS-2以外のもの) | 炉心冷却設備及び炉心監視機能 (PS-1, PS-2以外のもの) | 炉内       | ×            | ○      | ○    | ○  | ○    | ○  | ○    | ○  | ○    | ○  | ○    | ○  | ○    | ○         | ○    | ○  | ○    | ○      | ○    | ○    | ○    | ○         | ○    | ○    | ○    | ○     | ○    | ○  |

追而 (地滑り) について、当社 空中写真 判読、公 刊の地滑 りに関する 知見等 を踏ま え、再評 価を行う ため) 【地震津 波調査の 反映】 影響評価 に ついて は、地震 津波調査 結果を 受けて反 映のため)

荷：荷重による影響なし  
水：浸水による影響なし  
飛：竜巻飛来物による影響なし  
灰：火山灰による影響なし  
除：除雪、除灰  
熱：輻射熱による影響なし  
煙：ばい煙による影響なし  
取：ディーゼル発電機吸気フィルタの取替え  
補：補修の実施 (必要に応じてプラント停止)  
影：対象となる構築物、系統又は機器に影響を及ぼす影響モードがない  
防：事象に見合った防護対策を実施 (例：飛来物からの防護、雷害対策、除塵装置等)  
内：建屋内 (地下敷設ば場合も含む)  
居：中央制御室居住性評価の結果、影響なし

○：各外部事象に対し安全機能を維持できる。又は各外部事象による損傷を考慮して、代替設備による機能移行や安全上支障のない期間での修等の対応が可能

第1表 自然現象に対する安全施設の影響評価 (泊発電所) (5/5)

| 定義   | 安全機能の重要度分類                        |  | 自然現象による影響 |    |    |    |    |    |    |     |    |        | 人為事象による影響 |    |         |      |       |  |  |  |  |  |
|--|-----------------------------------|--|-----------|----|----|----|----|----|----|-----|----|--------|-----------|----|---------|------|-------|--|--|--|--|--|
|  | 機能                                | 機材、系統又は機器                                  | 風(台風)     | 電波 | 凍結 | 洪水 | 雷害 | 積雪 | 高層 | 崖崩れ | 火山 | 生物学的事象 | 森林火災      | 墜落 | 近隣工場の火災 | 有線ガス | 電磁的障害 |  |  |  |  |  |
| 1) 漁業等の異常な増減変化があつても、貯水、貯水とあつて、事業を遂行する機材、系統及び機器<br>2) 異常状態への対応上必要な機材、系統及び機器 | 1) 原子炉圧力の上昇の抑制機能                  | ターボポンプバックライ<br>ンターロック<br>制御系統停止インタ<br>ーロック | ○         | ○  | ○  | ○  | ○  | ○  | ○  | ○   | ○  | ○      | ○         | ○  | ○       | ○    | ○     |  |  |  |  |  |
|  | 2) 出力上昇の抑制機能                      | 化学的制御機能の充<br>てんライン及び圧力差<br>制御ライン           | ○         | ○  | ○  | ○  | ○  | ○  | ○  | ○   | ○  | ○      | ○         | ○  | ○       | ○    | ○     |  |  |  |  |  |
|  | 3) 原子炉冷却水の供給機能                    | 給水制御回路の1本系<br>給水ライン                        | ○         | ○  | ○  | ○  | ○  | ○  | ○  | ○   | ○  | ○      | ○         | ○  | ○       | ○    | ○     |  |  |  |  |  |
|  | 4) ターボポンプバックライ<br>ンターロック機能        | タービン保安装置<br>主蒸気止め弁 閉鎖<br>機能                | ○         | ○  | ○  | ○  | ○  | ○  | ○  | ○   | ○  | ○      | ○         | ○  | ○       | ○    | ○     |  |  |  |  |  |
|  | 緊急時対策<br>(停炉時・待機時)                | 緊急時対策<br>(停炉時・待機時)                         | ○         | ○  | ○  | ○  | ○  | ○  | ○  | ○   | ○  | ○      | ○         | ○  | ○       | ○    | ○     |  |  |  |  |  |
|  | 緊急時対策<br>(停炉時)                    | 緊急時対策<br>(停炉時)                             | ○         | ○  | ○  | ○  | ○  | ○  | ○  | ○   | ○  | ○      | ○         | ○  | ○       | ○    | ○     |  |  |  |  |  |
|  | 緊急時対策<br>(停炉時)                    | 緊急時対策<br>(停炉時)                             | ○         | ○  | ○  | ○  | ○  | ○  | ○  | ○   | ○  | ○      | ○         | ○  | ○       | ○    | ○     |  |  |  |  |  |
|  | 緊急時対策<br>(停炉時)                    | 緊急時対策<br>(停炉時)                             | ○         | ○  | ○  | ○  | ○  | ○  | ○  | ○   | ○  | ○      | ○         | ○  | ○       | ○    | ○     |  |  |  |  |  |
|  | 緊急時対策<br>(停炉時)                    | 緊急時対策<br>(停炉時)                             | ○         | ○  | ○  | ○  | ○  | ○  | ○  | ○   | ○  | ○      | ○         | ○  | ○       | ○    | ○     |  |  |  |  |  |
|  | 緊急時対策<br>(停炉時)                    | 緊急時対策<br>(停炉時)                             | ○         | ○  | ○  | ○  | ○  | ○  | ○  | ○   | ○  | ○      | ○         | ○  | ○       | ○    | ○     |  |  |  |  |  |
| 1) 緊急時対策上重要な<br>もの及び異常状態の<br>抑制機能<br>2) 異常状態への対応上必要な<br>機材、系統及び機器          | 1) 緊急時対策上重要な<br>もの及び異常状態の<br>抑制機能 | 緊急時対策<br>の一部                               | ○         | ○  | ○  | ○  | ○  | ○  | ○  | ○   | ○  | ○      | ○         | ○  | ○       | ○    | ○     |  |  |  |  |  |
|  | 2) 異常状態への対応上必要な<br>機材、系統及び機器      | 緊急時対策<br>の一部                               | ○         | ○  | ○  | ○  | ○  | ○  | ○  | ○   | ○  | ○      | ○         | ○  | ○       | ○    | ○     |  |  |  |  |  |
|  | 緊急時対策<br>の一部                      | 緊急時対策<br>の一部                               | ○         | ○  | ○  | ○  | ○  | ○  | ○  | ○   | ○  | ○      | ○         | ○  | ○       | ○    | ○     |  |  |  |  |  |
|  | 緊急時対策<br>の一部                      | 緊急時対策<br>の一部                               | ○         | ○  | ○  | ○  | ○  | ○  | ○  | ○   | ○  | ○      | ○         | ○  | ○       | ○    | ○     |  |  |  |  |  |
|  | 緊急時対策<br>の一部                      | 緊急時対策<br>の一部                               | ○         | ○  | ○  | ○  | ○  | ○  | ○  | ○   | ○  | ○      | ○         | ○  | ○       | ○    | ○     |  |  |  |  |  |
|  | 緊急時対策<br>の一部                      | 緊急時対策<br>の一部                               | ○         | ○  | ○  | ○  | ○  | ○  | ○  | ○   | ○  | ○      | ○         | ○  | ○       | ○    | ○     |  |  |  |  |  |
|  | 緊急時対策<br>の一部                      | 緊急時対策<br>の一部                               | ○         | ○  | ○  | ○  | ○  | ○  | ○  | ○   | ○  | ○      | ○         | ○  | ○       | ○    | ○     |  |  |  |  |  |
|  | 緊急時対策<br>の一部                      | 緊急時対策<br>の一部                               | ○         | ○  | ○  | ○  | ○  | ○  | ○  | ○   | ○  | ○      | ○         | ○  | ○       | ○    | ○     |  |  |  |  |  |
|  | 緊急時対策<br>の一部                      | 緊急時対策<br>の一部                               | ○         | ○  | ○  | ○  | ○  | ○  | ○  | ○   | ○  | ○      | ○         | ○  | ○       | ○    | ○     |  |  |  |  |  |
|  | 緊急時対策<br>の一部                      | 緊急時対策<br>の一部                               | ○         | ○  | ○  | ○  | ○  | ○  | ○  | ○   | ○  | ○      | ○         | ○  | ○       | ○    | ○     |  |  |  |  |  |

○：各外部事象に対し安全機能を維持できる。  
 又は各外部事象による損傷を考慮して、代替設備による機能  
 移行や安全上支障のない期間での修復等の対応が可能

熱：放射熱による影響なし  
 煙：ばい煙による影響なし  
 取：ダイゼール発電設備吸気フィルタの取替え  
 代：代替設備(設備名)  
 補：補修の実施(必要に応じてプラント停止)

荷：荷重による影響なし  
 水：浸水による影響なし  
 飛：竜巻飛来物による影響なし  
 爆：爆発飛来物による影響なし  
 灰：火山灰による影響なし  
 除：除雪、除灰

影：対象となる構造物、系統又は機器に影響を及ぼす影響モードがない  
 防：事象に見合った防護対策を実施(例：飛来物からの防護、雷害対策、除塵装置等)  
 内：建屋内(地下敷設場合も含む)  
 居：中央制御室居住性評価の結果、影響なし

旧安全設計審査指針と設置許可基準規則の比較について

|   |   |
|---|---|
| <p>発電用軽水型原子炉施設に関する安全設計審査指針（平成2年8月30日）</p>   | <p>実用発電用原子炉及びその付属施設の位置、構造および設備の基準に関する規則<br/>(規則の解釈)</p>   |
| <p>指針二 自然現象に対する設計上の考慮</p> <p>2 安全機能を有する構造物、系統及び機器は、地震以外の想定される自然現象によって原子炉施設の安全性が損なわれない設計であること。</p> <p>重要度の特に高い安全機能を有する構造物、系統及び機器は、予想される自然現象のうち最も苛酷と考えられる条件、又は自然力に事故荷重を適切に組み合わせた場合を考慮した設計であること。</p> <p>(解釈)</p> <p>「自然現象によって原子炉施設の安全性が損なわれない設計」とは、設計上の考慮を要する自然現象又はその組合せに遭遇した場合において、その設備が有する安全機能を達成する能力が維持されることをいう。</p> <p>「重要度の特に高い安全機能を有する構造物、系統及び機器」については、別に「重要度分類指針」において定める。</p> <p>「予想される自然現象」とは、敷地の自然環境を基に、洪水、津波、風、積雪、地滑り等から適用されるものをいう。</p> <p>「自然現象のうち最も苛酷と考えられる条件」とは、対象となる自然現象に対して、過去の記録の信頼性を考慮の上、少なくともこれを下回らない苛酷なものであった、かつ、統計的に妥当とみなされるものをいう。</p> | <p>第六条 (外部からの衝撃による損傷の防止)</p> <p>安全施設は、想定される自然現象（地震及び津波を除く。次項において同じ。）が発生した場合においても安全機能を損なわれないものでなければならぬ。</p> <p>(解釈)</p> <p>1 第6条は、設計基準において想定される自然現象（地震及び津波を除く。）に対して、安全施設が安全機能を損なわれないために必要な安全施設以外の施設又は設備等（重大事故等対処設備を含む。）への措置を含む。</p> <p>2 第1項に規定する「想定される自然現象」とは、敷地の自然環境を基に、洪水、風（台風）、竜巻、凍結、降水、積雪、落雷、地滑り、火山の影響、生物学的事象又は森林火災等から適用されるものをいう。</p> <p>3 第1項に規定する「想定される自然現象（地震及び津波を除く。）が発生した場合においても安全機能を損なわれないもの」とは、設計上の考慮を要する自然現象又はその組合せに遭遇した場合において、自然現象そのものももたらす環境条件及びその結果として施設で生じ得る環境条件において、その設備が有する安全機能が達成されることをいう。</p> <p>2 重要安全施設は、当該重要安全施設に大きな影響を及ぼすおそれがあると想定される自然現象により当該重要安全施設に作用する衝撃及び設計基準事故時に生ずる応力を適切に考慮したものでなければならぬ。</p> |

|   |   |
|---|---|
| <p>発電用軽水型原子炉施設に関する安全設計審査指針（平成2年8月30日）</p> <p>なお、過去の記録、現地調査の結果等を参考にして、必要のある場合には、異種の自然現象を重畳させるものとする。</p> <p>「自然力に事故荷重を適切に組み合わせた場合」とは、最も苛酷と考えられる自然力の事故時の最大荷重を単純に加算することを必ずしも要求するものではなく、それぞれの因果関係や時間変化を考慮して適切に組み合わせた場合をいう。</p> <p>指針三 人為事象に対する設計上の考慮</p> <p>1 安全機能を有する構築物、系統及び機器は、想定される人為事象によって、原子炉施設の安全性を損なうことのない設計であること。</p> <p>(解釈)</p> <p>「人為事象」とは、飛行機落下、ダムの崩壊、爆発等をいう。</p> | <p>実用発電用原子炉及びその付属施設の位置、構造および設備の基準に関する規則<br/>(規則の解釈)</p> <p>(解釈)</p> <p>4 第2項に規定する「重要安全施設」については、「発電用軽水型原子炉施設の安全機能の重要度分類に関する審査指針」（平成2年8月30日原子力安全委員会決定）の「V.2.（2）自然現象に対する設計上の考慮」に示されるものとする。</p> <p>5 第2項に規定する「大きな影響を及ぼすおそれがある」と想定される自然現象とは、対象となる自然現象に対応して、最新の科学的技術的知見を踏まえて適切に予想されるものをいう。なお、過去の記録、現地調査の結果及び最新知見等を参考にして、必要のある場合には、異種の自然現象を重畳させるものとする。</p> <p>6 第2項に規定する「適切に考慮したもの」とは、大きな影響を及ぼすおそれがあると想定される自然現象により当該重要安全施設に作用する衝撃及び設計基準事故が発生した場合に生じる応力を単純に加算することを必ずしも要求するものではなく、それぞれの因果関係及び時間的変化を考慮して適切に組み合わせさせた場合をいう。</p> <p>3 安全施設は、工場等内又はその周辺において想定される発電用原子炉施設の安全性を損なわせる原因となるおそれがある事象であって人為によるもの（故意によるものを除く。）に対して安全機能を損なわないものでなければならぬ。</p> <p>(解釈)</p> <p>7 第3項は、設計基準において想定される発電用原子炉施設の安全性を損なわせる原因となるおそれがある事象であって人為によるもの（故意によるものを</p> |
|---|---|

|   |  |
|---|--|
| <p>発電用軽水型原子炉施設に関する安全設計審査指針（平成2年8月30日）</p> | <p>実用発電用原子炉及びその付属施設の位置、構造および設備の基準に関する規則<br/>(規則の解釈)</p>  |
|   | <p>除く。) に対して、<u>安全施設が安全機能を損なわないために必要な安全施設以外の施設又は設備等（重大事故等対処設備を含む。）への措置を含む。</u></p> <p>8 第3項に規定する「<u>発電用原子炉施設の安全性を損なわせる原因となるおそれがある事象であって人為によるもの（故意によるものを除く。）</u>」とは、敷地及び敷地周辺の状況をもとに選択されるものであり、飛来物（航空機落下等）、ダムの崩壊、爆発、近隣工場等の火災、有毒ガス、船舶の衝突又は電磁的障害等をいう。なお、<u>上記の航空機落下については、「実用発電用原子炉施設への航空機落下確率の評価基準について」（平成14・07・29 原院第4号（平成14年7月30日原子力安全・保安院制定））等に基づき、防護設計の要否について確認する。</u></p> |

## 考慮すべき事象の除外基準と ASME 判断基準との比較について

| ASME ANS RA-Sa-2009 EXT-B1 より  | 参考訳   | 考慮すべき事象の除外基準  |
|--|---|---|
| <p>Initial Preliminary Screening: For screening out an external hazard, any one of the following five screening criteria provides as an acceptable basis;</p> <p>Criterion 1:<br/>The event is of equal or lesser damage potential than the events for which the plant has been designed. This requires an evaluation of plant design bases in order to estimate the resistance of plant structures and systems to a particular external hazard.</p> | <p>最初の予備スクリーニング：外部ハザードの除外には、次の 5 つの除外基準のうちいずれかに該当する場合は、受け入れられるものとして与えられる。</p> <p>基準 1：<br/>その事象が、プラントが設計された時に考慮した事象と同じか少ない損傷をもたらす可能性のあるもの。これには、特別の外部ハザードに対してプラントの構造及びシステムの抵抗性を推定したプラント設計基準の評価をすることが要求される。</p> | <p>基準 C：<br/>プラント設計上、考慮された事象と比較して設備等への影響度が同等若しくはそれ以下、又はプラントの安全性が損なわれることがない。</p> |
| <p>Criterion 2:<br/>The event has a significantly lower mean frequency of occurrence than another event, taking into account the uncertainties in the estimates of both frequencies, and the event could not result in worse consequences than the consequences from the other event.</p> <p>Criterion 3:</p>  | <p>基準 2：<br/>その事象が、別の事象より、著しく低い平均頻度であるもの。ここで、両方の頻度の評価には不確実性を考慮に入れること。<br/>また、その事象が、別の事象による結果より、悪い結果に帰着しなかったもの。</p>  | <p>基準 E：<br/>発生頻度が他の事象と比較して非常に低い。</p>   |
| <p>Criterion 3:</p>  | <p>基準 3：<br/>その事象が、プラントに影響を与える程十分に接近</p>  | <p>基準 A：<br/>プラントに影響を与えるほど接近した</p>  |

| ASME ANS RA-Sa-2009 EXT-B1 より   | 参考訳   | 考慮すべき事象の除外基準  |
|---|---|---|
| <p>The event cannot occur close enough to the plant to affect it. This criterion must be applied taking into account the range of magnitudes of the event for the recurrence frequencies of interest.</p> <p>Criterion 4:<br/>The event is included in the definition of another event.</p> <p>Criterion 5:<br/>The event is slow in developing, and it can be demonstrated that there is sufficient time to eliminate the source of the threat or to provide an adequate response.</p> <p>該当なし</p> | <p>参訳<br/>していなくて、発生しない場合。<br/>この基準は、着目する再発頻度の事象の大きさの範囲を考慮して適用すべき。</p> <p>基準 4 :<br/>その事象が、他の事象の定義に含まれる場合。</p> <p>基準 5 :<br/>その事象の発展が遅く、また、脅威の源を除去するかあるいは適切な対応するのに十分な時間があることが実証できる場合。</p> <p>—</p> | <p>発生しない。</p> <p>基準 D :<br/>影響が他の事象に含まれる。</p> <p>基準 B :<br/>ハザード進展・襲来が遅く、事前にそのリスクを予知・検知することでハザードを排除できる。</p> <p>基準 F :<br/>外部から衝撃による損傷の防止とは別の条項により評価を実施している。又は故意の人為事象等外部からの衝撃による損傷の防止の対象外の事項</p> |

## 考慮した外部事象についての対応状況について

考慮した外部事象のうち、新たに影響評価ガイドが制定されたものについては、今回、ガイドに基づく影響評価を実施し必要な対応を行なっている。それ以外の事象については、新たに対応を追加変更しているものはない。旧指針、新基準の解釈で例示されている事象であるかどうか、設置許可申請（平成 12 年 11 月）での記載有無も併せて、下表に整理した。



第1表 各事象への対応状況

|         | 事象           | 旧指針 | 新基準 | 既記載 | 対応変更                          | 説明   |
|---------|--------------|-----|-----|-----|-------------------------------|--|
| 自然現象    | 1 洪水         | ○   | ○   | ○   | なし                            | —  |
|         | 2 風（台風）      | ○   | ○   | ○   | なし                            | 気象データの追加調査を実施。   |
|         | 3 竜巻         | —   | ○   | —   | あり                            | 今回、竜巻影響評価ガイドに基づき評価を実施。   |
|         | 4 凍結         | ○   | ○   | ○   | なし                            | 気象データの追加調査を実施。   |
|         | 5 降水         | —   | ○   | —   | なし                            | 設置時の添付書類六「気象」にて降水量を記載している。                                     |
|         | 6 積雪         | ○   | ○   | ○   | なし                            | 気象データの追加調査を実施。   |
|         | 7 落雷         | —   | ○   | ○   | なし                            | —  |
|         | 8 地滑り        | ○   | ○   | ○   | あり                            | 今回、地すべり発生時の評価実施  |
|         | 9 火山の影響      | —   | ○   | —   | あり                            | 今回、火山影響評価ガイドに基づき評価を実施。   |
|         | 10 生物学的事象    | —   | ○   | —   | なし                            | 設置時より、除塵装置を設置する等の対策を実施している。                                    |
|         | 11 森林火災      | —   | ○   | —   | あり                            | 今回、外部火災影響評価ガイドに基づき評価を実施。                                       |
| 人為事象    | 12 高潮        | —   | —   | ○   | なし                            | 設置時の添付書類六「水理」に潮位及び水理状況を記載している。<br>設置時より、高潮の潮位を考慮した敷地レベルとなっている。 |
|         | 1 飛来物（航空機落下） | ○   | ○   | ○   | なし                            | データのみ変更。   |
|         | 2 ダムの崩壊      | ○   | ○   | ○   | なし                            | 設置時の添付書類六「水理」に水理状況を記載している。                                     |
|         | 3 爆発         | ○   | ○   | ○   | あり                            | 今回、外部火災影響評価ガイドに基づき評価等実施。                                       |
|         | 4 近隣工場等の火災   | —   | ○   | —   | あり                            | 今回、外部火災影響評価ガイドに基づき評価等実施。                                       |
|         | 5 有毒ガス       | —   | ○   | —   | あり                            | 今回、外部火災影響評価ガイドに基づき評価等実施。                                       |
|         | 6 船舶の衝突      | —   | ○   | —   | あり                            | 今回、耐津波設計方針にて、津波発生時に原子炉補機冷却海水設備の取水性に影響を及ぼす漂流物が無いことを確認。          |
| 7 電磁的障害 | —            | ○   | —   | なし  | 設置時より、計測制御系に電磁的障害への対策を実施している。 |  |

## 防護すべき安全施設及び重大事故等対処設備への考慮

## 1. 防護すべき安全施設

地震及び津波以外の自然現象及び(故意によるものを除く)人為事象(以下、「外部事象」という。)に対する安全施設への要求については「実用発電用原子炉及びその附属施設の位置、構造及び設備の基準に関する規則」(以下、「設置許可基準規則」という。)にて規定されている。設置許可基準規則における安全施設は、「発電用軽水型原子炉施設の安全機能の重要度分類に関する審査指針」の安全重要度分類のクラス1,クラス2及びクラス3に属する構築物,系統及び機器を指していることから,各外部事象に対して防護する安全施設は,安全重要度分類のクラス1,クラス2及びクラス3に属する構築物,系統及び機器とする。設置許可基準規則には安全施設に対し,以下のように規定されている。

## 【抜粋】実用発電用原子炉及びその附属施設の位置、構造及び設備の基準に関する規則

| 設置許可基準規則  | 解釈   |
|---|--|
| <p>第六条 (外部からの衝撃による損傷の防止)</p> <p>安全施設(兼用キャスクを除く。)は,想定される自然現象(地震及び津波を除く。次項において同じ。)が発生した場合においても安全機能を損なわないものでなければならない。</p> <p>3 安全施設(兼用キャスクを除く。)は,工場等内又はその周辺において想定される発電用原子炉施設の安全性を損なわせる原因となるおそれがある事象であって人為によるもの(故意によるものを除く。以下「人為による事象」という。)に対して安全機能を損なわないものでなければならない。</p> | <p>1 第1項は,設計基準において想定される自然現象(地震及び津波を除く。)に対して,安全施設が安全機能を損なわないために必要な安全施設以外の施設又は設備等(重要事故等対処設備を含む。)への措置を含む。</p> <p>7 第3項は,設計基準において想定される発電用原子炉施設の安全性を損なわせる原因となるおそれがある事象であって人為によるもの(故意によるものを除く。)に対して,安全施設が安全機能を損なわないために必要な安全施設以外の施設又は設備等(重大事故等対処設備を含む。)への措置を含む。</p> |

## 設置許可基準規則 第二条 用語の定義より抜粋

- ・「安全施設」とは,設計基準対象施設のうち,安全機能を有するもの
- ・「安全機能」とは,発電用原子炉施設の安全性を確保するために必要な機能

## 重要度分類指針※より抜粋

- ・安全機能を有する構築物,系統及び機器をそれが果たす安全機能の性質に応じて,以下の2種に分類
  - (1) 異常発生防止系(以下「PS」という。)
  - (2) 異常影響緩和系(以下「MS」という。)
- ・PS及びMSのそれぞれに属する構築物,系統及び機器を,その有する安全機能の重要

度に応じ、それぞれクラス一、クラス二及びクラス三に分類

※発電用軽水型原子炉施設の安全機能の重要度分類に関する審査指針

## 2. 重大事故等対処設備への考慮

設計基準事象に対して耐性を確保する必要があるのは設計基準事故対処設備であり、重大事故等対処設備ではないが、第四十三条の要求を踏まえ、設計基準事象によって、設計基準事故対処設備の安全機能と重大事故等対処設備が同時にその機能が損なわれることがないことを確認する。

重大事故等対処設備については、設置許可基準にて以下のように規定されている。

【抜粋】 実用発電用原子炉及びその附属施設の位置、構造及び設備の基準に関する規則

### 第四十三条（重大事故等対処設備）

重大事故等対処設備は、次に掲げるものでなければならない。

第2項第3号 常設重大事故防止設備は、共通要因によって設計基準事故対処設備の安全機能と同時にその機能が損なわれるおそれがないよう、適切な措置を講じたものであること。

第3項第7号 重大事故防止設備のうち可搬型のものは、共通要因によって、設計基準事故対処設備の安全機能、使用済燃料貯蔵槽の冷却機能若しくは注水機能又は常設重大事故防止設備の重大事故に至るおそれがある事故に対処するために必要な機能と同時にその機能が損なわれるおそれがないよう、適切な措置を講じたものであること。

## 風（台風）影響評価について

## 1. 基本方針

予想される最も苛酷と考えられる条件として設計基準を設定の上、安全施設のうち外部事象防護対象施設は、設計基準風速の風荷重に対して機械的強度を有することにより、安全機能を損なわない設計とする。

## 2. 設計基準風速の設定

設計基準風速の設定は以下の(1)及び(2)を参照し設定する。

## (1) 規格・基準類

風に対する建築物の規格・基準として、建築基準法施行令第 87 条では、地域毎に定められた基準風速の風荷重に対する設計が要求されており、泊村(古宇郡)の基準風速は 36m/s (地上高 10m, 10 分間平均風速) である。

屋外設備のうち、タンクについては、消防法（危険物の規制に関する技術上の基準の細目を定める告示第 4 条の 19）において、日本最大級の台風の最大瞬間風速（63m/s, 地上高 15m）に基づく風荷重に対する設計が、現在でも要求されている。

## (2) 観測記録（別紙 1）

気象庁の気象統計情報における最大風速の観測記録<sup>(1)(2)</sup>によれば、泊発電所の最寄りの気象官署である寿都特別地域気象観測所及び小樽特別地域気象観測所における地域気象観測システム（アメダス）、気象庁年報及び地上気象観測原簿での最大風速の観測記録史上 1 位は 27.9m/s（小樽特別地域気象観測所 1954 年 9 月 27 日，統計期間：1943～2020 年）である。

なお、寿都特別地域気象観測所での観測記録は 49.8m/s（1952 年 4 月 15 日）が観測されているが、これは観測所の移転前（旧観測所）の記録である。日本海側に位置し、三方を丘陵地に囲まれた寿都町では、太平洋側に位置する長万部から黒松内を經由し寿都までの「黒松内低地帯」を限られた時期（寿都では例年 5 月～7 月程度）に一定期間吹走する状況が観測されており、これは長万部から寿都までの黒松内低地帯で風下である寿都町に風が集まり南南東の局地的な強風（寿都だし）が発生する。（佐川正人 2004, 北海道寿都地方の強風域における風向・風速の特徴，地理学評論 77-6：441-459）

また、冬季においては、シベリア高気圧の影響による西高東低型の気圧配置による北風と地形的な要因により局地的な強風が発生する。移転前の観測所は強風の影響を受けやすい沿岸部に位置していたので、この影響を受けない移転後の寿都特別地域気象観測所の記録である最大風速 20.3 m/s（2004 年 2 月 23 日）を参照する。（別紙 2）

また、後志地方の各観測地点における観測記録（別紙 3）を確認した結果、最大風速

の観測記録史上1位は34.1m/s（倶知安特別地域気象観測所 1954年9月27日，統計期間：1944～2021年）を記録しているものの，倶知安特別地域気象観測所は泊発電所と同じく沿岸部に位置している寿都特別地域気象観測所，小樽特別地域気象観測所とは異なり，四方が山岳に囲まれており，内陸性の気候を示していることから，対象外とする。なお，泊発電所から15km圏内の共和及び神恵内における最大風速は，それぞれ25.5m/s及び24.5m/sであることから，小樽市の観測記録を参照することが妥当と判断した。

北海道に台風が襲来するまでに台風の勢力は弱まり風速が小さくなっているため，台風の影響には地域性があり，風（台風）の基準風速設定の際は，その地域性を考慮する必要がある。なお，風速の観測記録は台風も含んでいる。

寿都町：最大風速：20.3m/s

（2004年2月23日，統計期間：1989年10月～2021年）

小樽市：最大風速：27.9m/s

（1954年9月27日，統計期間：1943年～2021年）

以上を踏まえると，観測記録として検討する風速は，上記の寿都町及び小樽市における観測記録史上1位の最大風速（地上高10m，10分間平均風速の日最大風速）のうち，保守的に最も風速が大きい小樽市の最大風速である27.9m/sとする。

以上より，設計基準風速として使用する値としては，(1)規格・基準類で要求される泊村（古宇郡）の基準風速である36m/s（地上高10m，10分間平均風速）が，(2)観測記録の値である小樽市における観測記録史上1位の最大風速（地上高10m，10分間平均風速の日最大風速）である27.9m/sを上回ることから，36m/sを設計基準風速と定める。

### 3. 外部事象防護対象施設の健全性評価

外部事象防護対象施設が，36m/s（地上高10m，10分間平均）の風（台風）によって安全機能を損なうことのない設計であることを評価・確認するため，36m/sの風（台風）に対する風荷重が安全施設に作用した場合の影響について評価し，安全機能が維持されることを確認する。

本評価における基本的な考え方は，以下のとおり。また，第1図に風（台風）に対する安全施設の評価フローを示す。

○外部事象防護対象施設について，以下の①又は②に分類の上，評価し，風荷重に対して安全機能が損なわれないことを確認する。なお，風荷重は地震，津波，火山の影響に対して適切に組み合わせる。

① 屋外に設置されている設備については，当該の設備に36m/sの風（台風）に対する風荷重が作用した場合においても，安全機能を損なわないことを確認する。

② 屋内に設置されている設備は、風速 36m/s の風荷重が作用しても、当該の建屋の健全性を確認することにより、設備の安全機能が損なわれないことを確認する。

○上記以外の安全施設については、風（台風）に対して機能維持すること若しくは風（台風）による損傷を考慮して、代替設備により必要な機能を確保すること、安全上支障のない期間での修復等の対応を行うこと又はそれらを適切に組み合わせることにより、安全機能を損なわない設計とする。

なお、台風の発生に伴う飛来物の影響は、竜巻影響評価にて想定している設計飛来物の影響に包絡されており、安全施設の安全機能が損なわれるおそれはない。

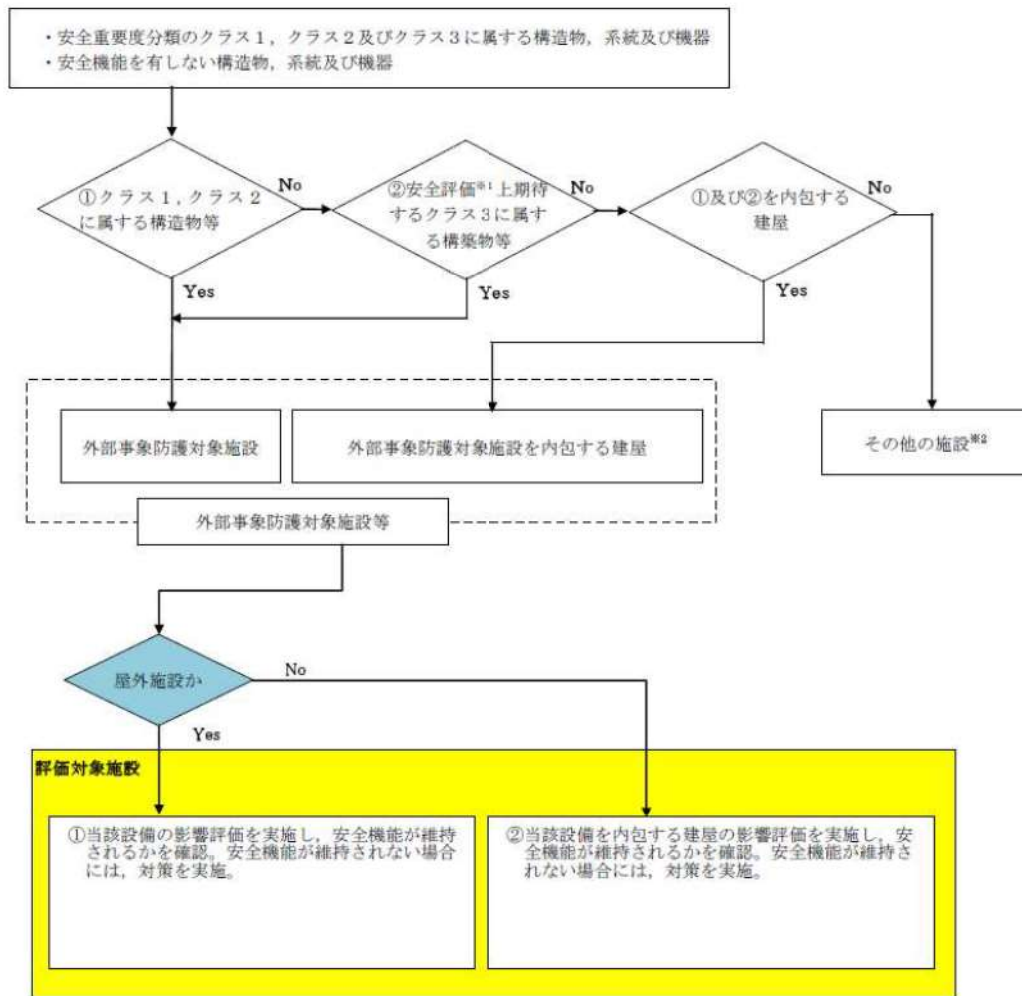
#### 4. 重大事故等対処設備に対する考慮

第2図の風（台風）による重大事故等対処設備への影響評価フローに基づき、2. にて設定した設計基準風速に対し、必要な安全機能を維持できることを確認する。

なお、風（台風）に対する重大事故等対処設備の設計方針は、設置許可基準規則第43条（重大事故等対処設備）にて考慮する。

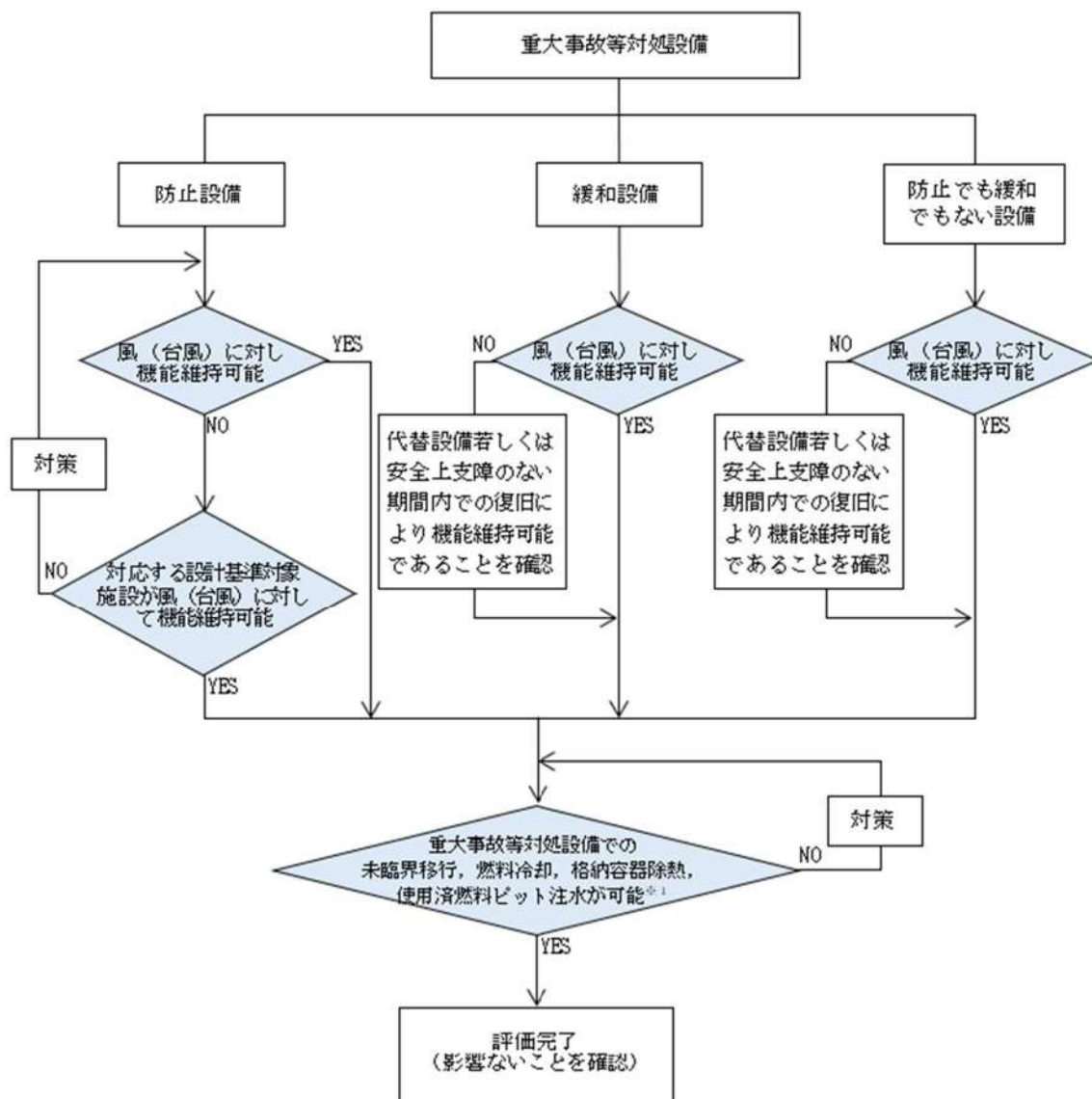
#### 5. 参考文献

- (1) 気象庁：<http://www.jma.go.jp/jma/index.html>
- (2) 気象庁年報（地上気象観測原簿データ）



※1 運転時の異常な過渡変化及び設計基準事故解析  
 ※2 その他の施設のうち安全施設は、構造健全性の確保、若しくは損傷を考慮して代替設備、修復等で安全機能を確保

第1図 風（台風）に対する安全施設の評価フロー



※ 1：設計基準風速により重大事故等対処設備と設計基準対象施設の機能が同時に損なわれることはないが、安全上支障ない期間内での復旧により機能維持可能であることを確認

第 2 図 風（台風）による重大事故等対処設備への影響評価フロー



## 寿都町及び小樽市における日最大風速の観測記録

第 1 表 寿都町における毎年の日最大風速観測記録  
 (気象庁ホームページ及び気象庁年報(地上気象観測原簿データ)より)

| 年    | 日最大風速<br>[m/s] | 年    | 日最大風速<br>[m/s] | 年                  | 日最大風速<br>[m/s] | 年    | 日最大風速<br>[m/s] |
|------|----------------|------|----------------|--------------------|----------------|------|----------------|
| 1925 | 26.0           | 1950 | 28.1           | 1975               | 27.6           | 1999 | 13.4           |
| 1926 | 33.8           | 1951 | 28.8           | 1976               | 23.5           | 2000 | 16.3           |
| 1927 | 33.3           | 1952 | 49.8           | 1977               | 23.7           | 2001 | 11.5           |
| 1928 | 30.2           | 1953 | 27.7           | 1978               | 26.4           | 2002 | 13.1           |
| 1929 | 23.3           | 1954 | 42.0           | 1979               | 24.7           | 2003 | 14.2           |
| 1930 | 30.3           | 1955 | 35.1           | 1980               | 25.1           | 2004 | 20.3           |
| 1931 | 38.5           | 1956 | 32.0           | 1981               | 27.3           | 2005 | 13.8           |
| 1932 | 39.7           | 1957 | 30.0           | 1982               | 25.9           | 2006 | 13.5           |
| 1933 | 29.2           | 1958 | 32.2           | 1983               | 26.7           | 2007 | 18.4           |
| 1934 | 36.5           | 1959 | 29.2           | 1984               | 24.1           | 2008 | 16.0           |
| 1935 | 40.3           | 1960 | 28.2           | 1985               | 20.4           | 2009 | 18.7           |
| 1936 | 35.0           | 1961 | 23.3           | 1986               | 25.8           | 2010 | 18.3           |
| 1937 | 36.0]          | 1962 | 27.0           | 1987               | 20.0           | 2011 | 19.2           |
| 1938 | 36.6           | 1963 | 23.8           | 1988               | 24.2           | 2012 | 16.0           |
| 1939 | 40.5           | 1964 | 25.0           | 1989 <sup>※1</sup> | 23.2           | 2013 | 18.2           |
| 1940 | 23.3]          | 1965 | 32.2           | 1989 <sup>※2</sup> | 12.2           | 2014 | 15.9           |
| 1941 | 28.8           | 1966 | 25.0           | 1990               | 14.8           | 2015 | 18.6           |
| 1942 | 28.0           | 1967 | 21.3           | 1991               | 14.5           | 2016 | 19.1           |
| 1943 | 28.5           | 1968 | 25.0           | 1992               | 12.2           | 2017 | 20.2           |
| 1944 | 26.8           | 1969 | 25.7           | 1993               | 15.3           | 2018 | 19.2           |
| 1945 | 35.3           | 1970 | 24.8           | 1994               | 16.0]          | 2019 | 14.6           |
| 1946 | 28.7           | 1971 | 22.7           | 1995               | 17.1           | 2020 | 15.5           |
| 1947 | 28.3           | 1972 | 22.3           | 1996               | 19.4           |      |                |
| 1948 | 27.7           | 1973 | 24.8           | 1997               | 14.0           |      |                |
| 1949 | 31.6           | 1974 | 24.2           | 1998               | 13.3           |      |                |

値]: 資料不足値

統計値を求める対象となる資料が許容する資料数を満たさない場合。

※1: 移転前(1989年1月~9月) ※2: 移転後(1989年10月~12月)

第2表 小樽市における毎年の日最大風速観測記録  
 (気象庁ホームページ及び気象庁年報(地上気象観測原簿データ)より)

| 年    | 日最大風速<br>[m/s] | 年    | 日最大風速<br>[m/s] | 年    | 日最大風速<br>[m/s] | 年    | 日最大風速<br>[m/s] |
|------|----------------|------|----------------|------|----------------|------|----------------|
| 1943 | 17.0           | 1968 | 12.0           | 1993 | 14.6           | 2018 | 12.4           |
| 1944 | 24.2           | 1969 | 18.8           | 1994 | 14.1           | 2019 | 12.7           |
| 1945 | 19.0           | 1970 | 17.7           | 1995 | 15.8           | 2020 | 12.4           |
| 1946 | 18.2           | 1971 | 14.2           | 1996 | 15.1           |      |                |
| 1947 | 20.7           | 1972 | 16.5           | 1997 | 12.9           |      |                |
| 1948 | 24.0           | 1973 | 13.0           | 1998 | 13.2           |      |                |
| 1949 | 23.2           | 1974 | 17.3           | 1999 | 12.7           |      |                |
| 1950 | 19.7           | 1975 | 13.9           | 2000 | 12.4           |      |                |
| 1951 | 20.8           | 1976 | 13.3           | 2001 | 16.3           |      |                |
| 1952 | 24.8           | 1977 | 11.4           | 2002 | 15.9           |      |                |
| 1953 | 17.6           | 1978 | 13.2           | 2003 | 14.8           |      |                |
| 1954 | 27.9           | 1979 | 14.0           | 2004 | 20.5           |      |                |
| 1955 | 18.0           | 1980 | 11.8           | 2005 | 14.5           |      |                |
| 1956 | 20.5           | 1981 | 17.2           | 2006 | 13.1           |      |                |
| 1957 | 18.2           | 1982 | 14.4           | 2007 | 15.7           |      |                |
| 1958 | 23.5           | 1983 | 14.1           | 2008 | 12.2           |      |                |
| 1959 | 22.6           | 1984 | 14.1           | 2009 | 14.0           |      |                |
| 1960 | 16.0           | 1985 | 14.2           | 2010 | 15.5           |      |                |
| 1961 | 17.3           | 1986 | 12.5           | 2011 | 13.1           |      |                |
| 1962 | 15.0           | 1987 | 14.3           | 2012 | 15.4           |      |                |
| 1963 | 14.3           | 1988 | 12.4           | 2013 | 16.4           |      |                |
| 1964 | 15.0           | 1989 | 12.2           | 2014 | 12.7           |      |                |
| 1965 | 14.8           | 1990 | 12.4           | 2015 | 13.3           |      |                |
| 1966 | 16.5           | 1991 | 12.9           | 2016 | 13.7           |      |                |
| 1967 | 14.3           | 1992 | 12.9           | 2017 | 16.1           |      |                |

## 北海道寿都地方における局地的な強風の発生について

## 1. はじめに

泊発電所の最寄りの気象官署としては、敷地と同じく沿岸部に位置している寿都特別地域気象観測所、小樽特別地域気象観測所を用いることとしている。

## 2. 寿都特別地域気象観測所について

寿都特別地域気象観測所は、1884年6月1日より寿都測候所として創設され、1887年9月1日に沿岸部（第3図の①）に移転した。その後、寿都測候所は寿都特別地域気象観測所として1989年9月22日に観測所を内陸部（第3図の②）へ移転し、現在に至っている。

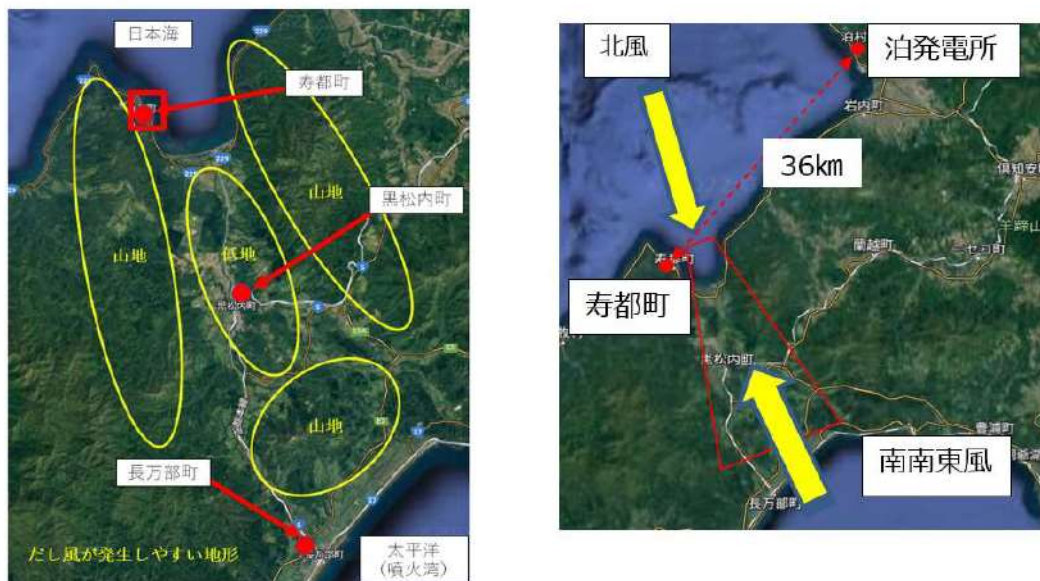


第3図 寿都特別地域気象観測所の移転について（「寿都気象百年史」に加筆）

## 3. 局地的な強風が発生する地形的特異性について

寿都町は北側が日本海に面し、三方を丘陵地に囲まれた低地帯である。日本海側に位置する寿都町は、太平洋側に位置する長万部（噴火湾）から黒松内を經由し寿都までの「黒松内低地帯」を限られた時期（寿都では例年5月～7月程度）に一定期間吹走する状況が観測されており、これは長万部から寿都までの黒松内低地帯で風下である寿都に風が集まり強風化するものである。

また、冬季においては、シベリア高気圧の影響による西高東低型の気圧配置による北風と地形的な影響により強風化する。（第4図）



第4図 寿都地方における地形的特徴について

4. 移転後の寿都特別地域気象観測所における観測記録の妥当性について

寿都町における移転前後の観測記録（第3表）を見ると、移転前の観測所（沿岸部）が顕著に局地的な強風の影響を受けていることがわかる。

強風としての特徴は寿都測候所（移転前）においてみられたもので、現在の位置（移転後）ではその特徴がとらえられていない。（前田秀樹 2000, 寿都測候所移転前後の風の比較調査, 平成 11 年度札幌管区気象研究会誌：122-123）

移転前の観測所は強風の影響を受けやすい沿岸部に位置していたので、この影響を受けない移転後の寿都特別地域気象観測所及び小樽特別地域気象観測所の既往最大風速を考慮し、従来の既設置許可と同様にこれらの既往最大風速よりも大きな風速である、建築基準法で定める泊村（古宇郡）の基準風速を設計基準風速とした。

第3表 寿都町における移転前後の観測記録

|                | 移転前（沿岸部）<br>（～1989年9月）     | 移転後（内陸部）<br>（1989年10月～）     |
|----------------|----------------------------|-----------------------------|
| 最大風速<br>（南南東風） | 49.8m/s<br>（1952年4月15日）    | 20.2m/s<br>（2017年4月18日）     |
| 最大風速<br>（北風）   | 40.5m/s<br>（1939年1月9日）     | 20.3m/s<br>（2004年2月23日）     |
| 年最大風速<br>の平均値  | 28.8m/s<br>（1925年～1989年9月） | 16.0m/s<br>（1989年10月～2020年） |

後志地方の各観測地点において観測された  
観測記録史上1位の日最大風速

後志地方の各観測地点の位置を第5図に示す。第5図の観測地点のマークの違いは、第4表に示すとおり観測要素の違いを表している。

各観測地点において観測された日最大風速を第5表に示す。ただし、参照する観測地点は、観測要素に「風」を含んでいる観測地点とする。

第5表より倶知安町の日最大風速は、寿都町（観測所移転前）を除く後志地方で最大で、寿都町（観測所移転後）及び小樽市の記録と比べても大きいことが分かる。

なお、倶知安特別地域気象観測所については、泊発電所と同じく沿岸部に位置している寿都特別地域気象観測所、小樽特別地域気象観測所とは異なり、四方が山岳に囲まれており、内陸性の気候を示している。



気象に係る設計基準を設定するにあたっては、発電所敷地の局地的気象と類似した気候を示す地域における長期間の観測記録を参照する必要がある。

上記を踏まえ、泊発電所では、敷地と同じ気候区（日本海型気候区）に属する日本海沿岸部の観測所であり、長期間の観測記録がある寿都特別地域気象観測所及び小樽特別地域気象観測所の観測記録を参照している。



第5図 後志地方の気象観測地点（気象庁ホームページより）

第4表 観測地点の種類及び観測要素（気象庁ホームページより）

| マーク   | 地点の種類     | 観測要素                        |
|---|-----------|-----------------------------|
|  | 特別地域気象観測所 | 降水量，風，気温，日照時間，積雪，気圧，湿度，天気など |
|  | アメダス      | 降水量，風，気温，日照時間，積雪            |
|  | アメダス      | 降水量，風，気温，日照時間               |
|  | アメダス      | 降水量，積雪                      |
|  | アメダス      | 降水量                         |

年代により，要素が異なる場合がある。

白地に黒い文字の観測所は現在運用中，白い文字の観測所は観測を終了した地点。一部の観測所では，季節により観測を休止する要素がある。

第5表 後志地方の各観測地点において観測された観測記録史上1位の日最大風速

| 観測地点           | 日最大風速<br>[m/s] | 観測日        | 統計期間           |
|----------------|----------------|------------|----------------|
| 美国             | 16.0           | 2002/1/7   | 1977/10～2021/8 |
| 神恵内            | 24.5           | 2012/12/6  | 1977/10～2021/8 |
| 余市             | 17.0           | 2004/9/8   | 1977/10～2021/8 |
| 小樽             | 27.9           | 1954/9/27  | 1943/1～2021/8  |
| 共和             | 25.5           | 2016/3/1   | 1977/10～2021/8 |
| 倶知安            | 34.1           | 1954/9/27  | 1944/1～2021/8  |
| 寿都<br>(観測所移転前) | 49.8           | 1952/4/15  | 1884/6～1989/9  |
| 寿都<br>(観測所移転後) | 20.3           | 2004/2/23  | 1989/10～2021/8 |
| 蘭越             | 14.0           | 1990/4/9   | 1977/10～2021/8 |
| 真狩             | 17.2           | 2016/2/29  | 1978/10～2021/8 |
| 喜茂別            | 14.3           | 2016/3/1   | 1977/10～2021/8 |
| 黒松内            | 16.0           | 1979/10/19 | 1977/10～2021/8 |

(気象庁ホームページより)

## 凍結影響評価について

## 1. 基本方針

予想される最も過酷と考えられる条件として設計基準を設定の上、安全施設のうち外部事象防護対象施設は、設計基準温度による凍結により、安全機能を損なわない設計とする。

## 2. 設計基準温度の設定

低温に伴う凍結に対し、設計基準温度の設定は以下の(1)及び(2)を参照し設定する。

## (1) 規格・基準類

低温に関する規格・基準類の要求はない。

## (2) 観測記録（別紙1）

気象庁の気象統計情報における最低気温の観測記録<sup>(1)(2)</sup>によれば、泊発電所の最寄りの気象官署である寿都特別地域気象観測所及び小樽特別地域気象観測所における地域気象観測システム（アメダス）、気象庁年報及び地上気象観測原簿での最低気温の観測記録史上1位は $-18.0^{\circ}\text{C}$ （1954年1月24日）である。

以上より、設計基準温度は最低気温を考慮し $-19.0^{\circ}\text{C}$ と定める。

## 3. 外部事象防護対象施設の健全性評価

外部事象防護対象施設が、2.にて設定した設計基準温度による凍結によって安全機能を損なうことのない設計であることを評価・確認するため、凍結が安全施設に作用した場合の影響について評価し、安全機能が維持されることを確認する。

本評価における基本的な考え方は、以下の通り。また、第1図に凍結に対する安全評価のフローを示す。

○外部事象防護対象施設について、以下の①又は②に分類の上、評価し、凍結に対して対策を行うことで安全機能が維持できることを確認する。

①凍結するおそれがある箇所に設置されている設備のうち、通常内部流体が流動せず静止している露出配管は、低温による影響を受ける可能性があるが、ヒーティングケーブル又は配管寸法に応じた厚さの保温材による保温対策を実施していることから低温に対して影響はない（別紙2参照）。

②屋内で換気空調や暖房設備が常時運転し温度制御している箇所に設置されている設備は、極端な低温にさらされることはなく、安全機能が維持可能である。

○上記以外の安全施設については、低温による凍結に対して機能維持すること若しくは低温による凍結を考慮して代替設備により必要な機能を確保すること、安全上支障のない期間での修復等の対応を行うこと又はそれらを適切に組み合わせることにより、その安全機能を損なわない設計とする。

#### 4. 重大事故等対処設備に対する考慮

第2図の凍結による重大事故等対処設備への影響評価フローに基づき、2.にて設定した設計基準温度に伴う凍結に対し、必要な安全機能を維持できることを確認する。

建屋内は常に換気空調設備を運転し温度を制御していることから、建屋内に設置されている重大事故等対処設備は、極端な高温又は低温となることはない。

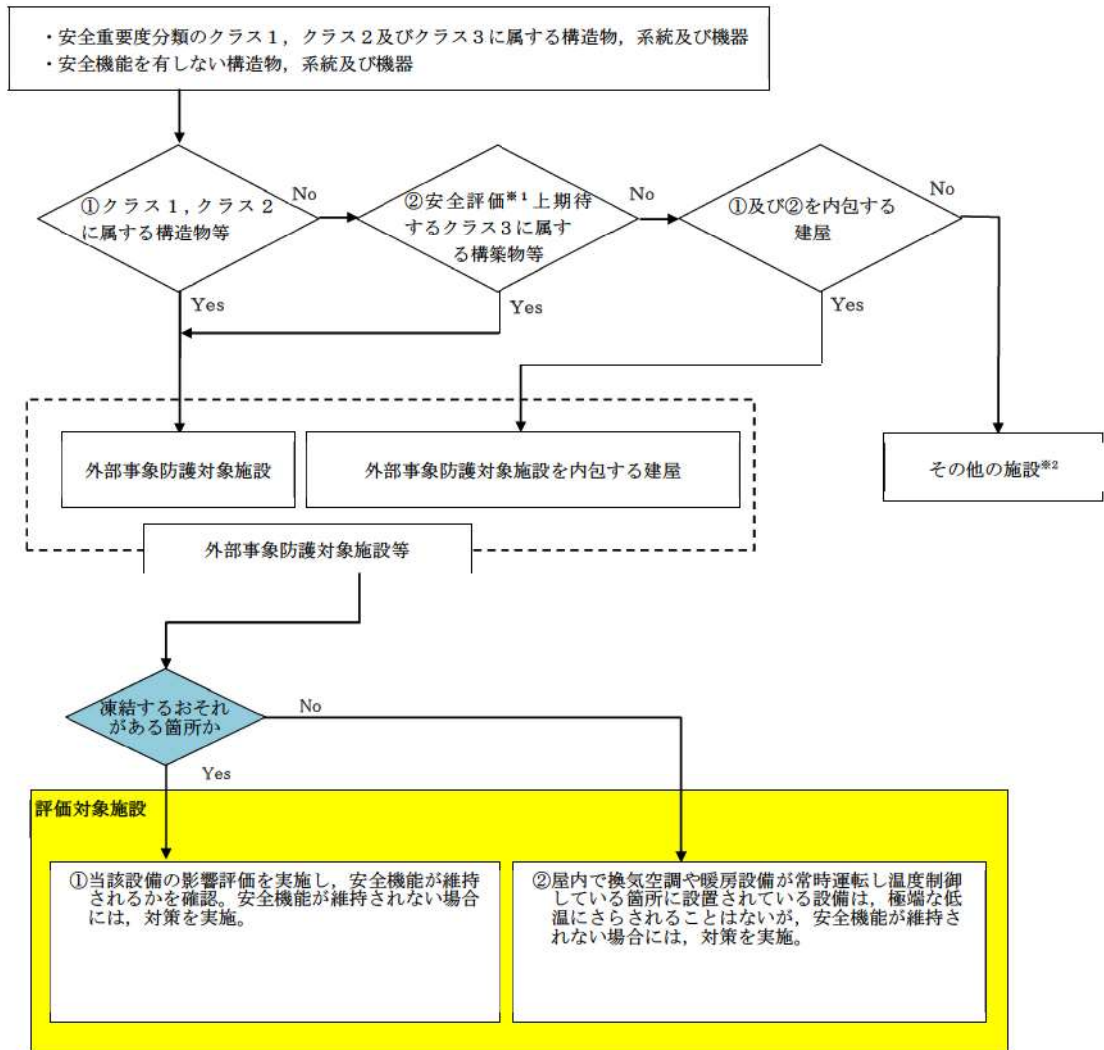
また、屋外の重大事故等対処設備は、可搬型重大事故等対処設備への機械的影響が考えられるが、設計基準温度に伴う凍結に対し、気象予報等を踏まえ、必要に応じ暖機運転等を行うことにより対処が可能である。

なお、凍結に対する重大事故等対処設備の設計方針は、設置許可基準規則第43条（重大事故等対処設備）にて考慮する。

#### 5. 参考文献

- (1) 気象庁：<http://www.jma.go.jp/jma/index.html>
- (2) 気象庁年報（地上気象観測原簿データ）

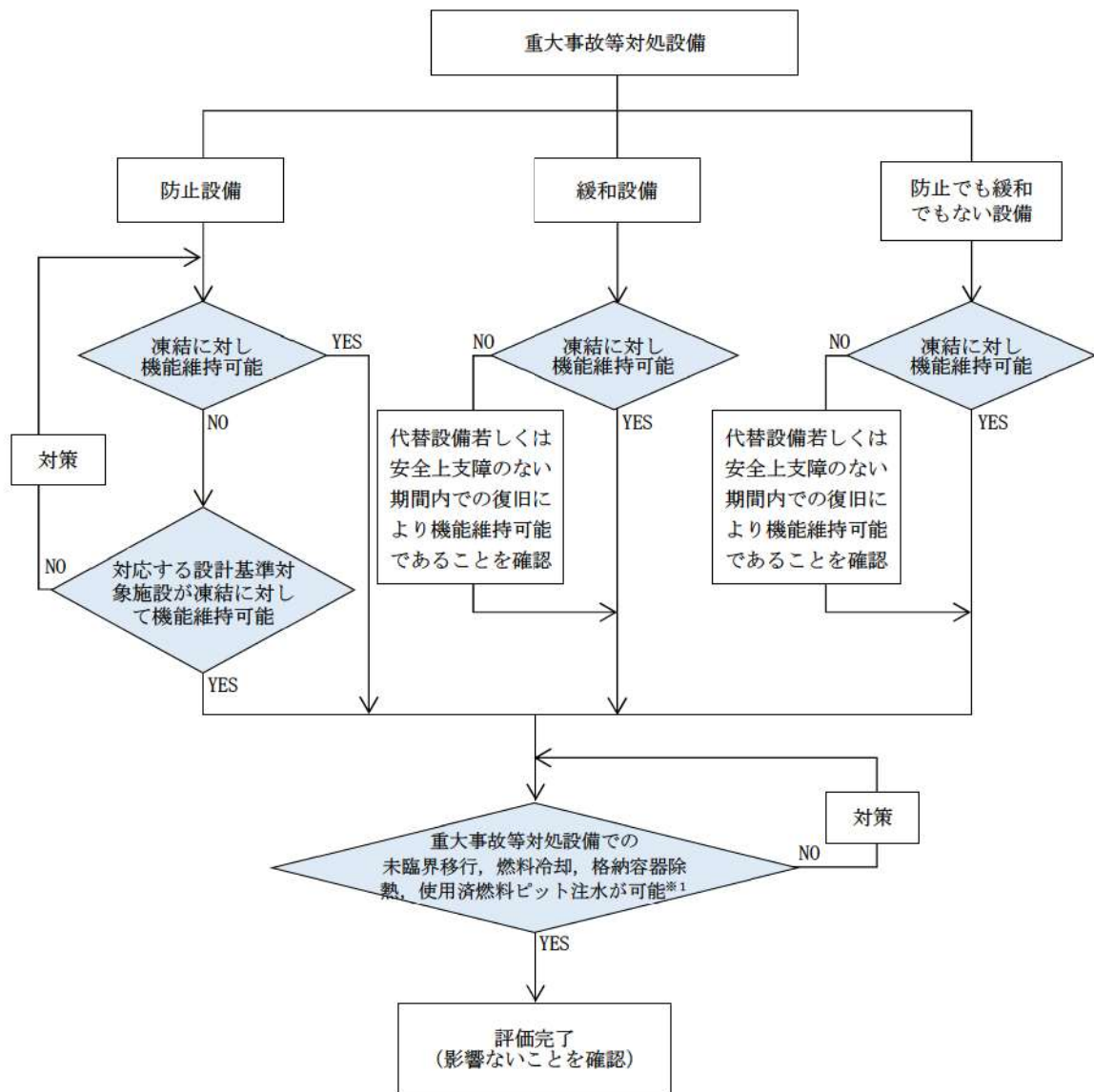




※1 運転時の異常な過渡変化及び設計基準事故解析

※2 その他の施設のうち安全施設は, 構造健全性の確保, 若しくは損傷を考慮して代替設備, 修復等で安全機能を確保

第1図 凍結に対する安全施設の評価フロー



※1：設計基準温度に伴う凍結により重大事故等対処設備と設計基準対象施設の機能が同時に損なわれることはないが，安全上支障ない期間内での復旧により機能維持可能であることを確認

第2図 凍結による重大事故等対処設備への影響評価フロー

## 寿都町及び小樽市における低温の観測記録

第 1 表 寿都町における毎年の最低温度観測記録  
(気象庁ホームページより)

| 年    | 最低気温<br>[°C] | 年    | 最低気温<br>[°C] | 年    | 最低気温<br>[°C] | 年    | 最低気温<br>[°C] | 年    | 最低気温<br>[°C] |
|------|--------------|------|--------------|------|--------------|------|--------------|------|--------------|
| 1884 | -11.4        | 1912 | -15.7        | 1940 | -8.8         | 1968 | -11.1        | 1996 | -12.4        |
| 1885 | -12.8        | 1913 | -13.9        | 1941 | -13.0        | 1969 | -12.4        | 1997 | -9.2         |
| 1886 | -14.4        | 1914 | -9.6         | 1942 | -12.9        | 1970 | -11.3        | 1998 | -12.6        |
| 1887 | -11.7        | 1915 | -13.0        | 1943 | -10.4        | 1971 | -10.0        | 1999 | -10.3        |
| 1888 | -11.6        | 1916 | -11.0        | 1944 | -12.2        | 1972 | -9.7         | 2000 | -10.4        |
| 1889 | -11.7        | 1917 | -11.5        | 1945 | -12.6        | 1973 | -9.6         | 2001 | -13.4        |
| 1890 | -11.7        | 1918 | -11.2        | 1946 | -12.8        | 1974 | -10.1        | 2002 | -9.8         |
| 1891 | -12.6        | 1919 | -15.1        | 1947 | -13.4        | 1975 | -9.3         | 2003 | -11.3        |
| 1892 | -12.4        | 1920 | -10.4        | 1948 | -10.6        | 1976 | -11.6        | 2004 | -10.0        |
| 1893 | -15.0        | 1921 | -11.3        | 1949 | -11.1        | 1977 | -12.5        | 2005 | -10.2        |
| 1894 | -12.4        | 1922 | -12.3        | 1950 | -9.8         | 1978 | -14.1        | 2006 | -12.7        |
| 1895 | -11.6        | 1923 | -12.7        | 1951 | -12.7        | 1979 | -12.3        | 2007 | -6.6         |
| 1896 | -12.8        | 1924 | -13.6        | 1952 | -12.4        | 1980 | -10.5        | 2008 | -9.4         |
| 1897 | -14.0        | 1925 | -13.4        | 1953 | -11.7        | 1981 | -7.5         | 2009 | -10.3        |
| 1898 | -11.4        | 1926 | -13.2        | 1954 | -11.4        | 1982 | -9.8         | 2010 | -12.9        |
| 1899 | -10.5        | 1927 | -12.4        | 1955 | -9.9         | 1983 | -11.6        | 2011 | -10.1        |
| 1900 | -13.1        | 1928 | -11.4        | 1956 | -10.8        | 1984 | -13.0        | 2012 | -10.9        |
| 1901 | -11.7        | 1929 | -13.0        | 1957 | -11.0        | 1985 | -14.2        | 2013 | -11.1        |
| 1902 | -15.2        | 1930 | -12.1        | 1958 | -8.6         | 1986 | -12.0        | 2014 | -9.1         |
| 1903 | -10.8        | 1931 | -14.3        | 1959 | -10.1        | 1987 | -11.5        | 2015 | -9.4         |
| 1904 | -12.0        | 1932 | -10.2        | 1960 | -10.8        | 1988 | -10.3        | 2016 | -9.4         |
| 1905 | -9.7         | 1933 | -14.4        | 1961 | -14.0        | 1989 | -9.0         | 2017 | -10.1        |
| 1906 | -13.1        | 1934 | -10.0        | 1962 | -11.6        | 1990 | -11.3        | 2018 | -13.2        |
| 1907 | -11.7        | 1935 | -11.2        | 1963 | -10.7        | 1991 | -12.5        | 2019 | -13.0        |
| 1908 | -13.8        | 1936 | -13.1        | 1964 | -10.1        | 1992 | -11.3        | 2020 | -9.6         |
| 1909 | -13.3        | 1937 | -15.0        | 1965 | -11.8        | 1993 | -8.5         |      |              |
| 1910 | -10.9        | 1938 | -12.1        | 1966 | -14.1        | 1994 | -12.6        |      |              |
| 1911 | -14.7        | 1939 | -13.6        | 1967 | -14.9        | 1995 | -9.8         |      |              |

値] : 資料不足値

統計値を求める対象となる資料が許容する資料数を満たさない場合。

第2表 小樽市における毎年の最低温度観測記録  
(気象庁ホームページより)

| 年    | 最低気温<br>[°C] | 年    | 最低気温<br>[°C] | 年    | 最低気温<br>[°C] | 年    | 最低気温<br>[°C] |
|------|--------------|------|--------------|------|--------------|------|--------------|
| 1943 | -16.3        | 1963 | -11.0        | 1983 | -11.3        | 2003 | -14.9        |
| 1944 | -16.7        | 1964 | -13.8        | 1984 | -13.2        | 2004 | -10.7        |
| 1945 | -17.2        | 1965 | -11.6        | 1985 | -15.2        | 2005 | -12.0        |
| 1946 | -13.4        | 1966 | -14.0        | 1986 | -13.9        | 2006 | -13.6        |
| 1947 | -13.8        | 1967 | -14.1        | 1987 | -12.2        | 2007 | -9.1         |
| 1948 | -11.7        | 1968 | -16.0        | 1988 | -12.3        | 2008 | -11.3        |
| 1949 | -11.7        | 1969 | -13.1        | 1989 | -9.8         | 2009 | -11.2        |
| 1950 | -13.8        | 1970 | -14.1        | 1990 | -13.6        | 2010 | -13.2        |
| 1951 | -15.3        | 1971 | -13.8        | 1991 | -13.5        | 2011 | -10.6        |
| 1952 | -13.5        | 1972 | -12.4        | 1992 | -11.2        | 2012 | -12.3        |
| 1953 | -13.6        | 1973 | -9.6         | 1993 | -8.8         | 2013 | -10.7        |
| 1954 | -18.0        | 1974 | -11.5        | 1994 | -14.3        | 2014 | -12.6        |
| 1955 | -11.1        | 1975 | -14.0        | 1995 | -11.4        | 2015 | -9.5         |
| 1956 | -12.0        | 1976 | -13.6        | 1996 | -13.9        | 2016 | -9.6         |
| 1957 | -11.7        | 1977 | -14.1        | 1997 | -9.7         | 2017 | -13.0        |
| 1958 | -11.2        | 1978 | -17.2        | 1998 | -15.1        | 2018 | -11.4        |
| 1959 | -11.8        | 1979 | -13.2        | 1999 | -12.1        | 2019 | -13.6        |
| 1960 | -10.9        | 1980 | -12.0        | 2000 | -10.8        | 2020 | -13.9        |
| 1961 | -13.3        | 1981 | -11.0        | 2001 | -13.5        |      |              |
| 1962 | -12.3        | 1982 | -11.8        | 2002 | -10.6        |      |              |

## 凍結防止対策について

凍結するおそれがある箇所に設置されている設備のうち、通常内部流体が流動せず静止している露出配管は、低温による影響を受ける可能性があるため、ヒーティングケーブル又は配管寸法に応じた厚さの保温材による保温対策を実施している。凍結防止対策を実施する外部事象防護対象施設である原子炉補機冷却海水系配管等に対する凍結防止対策の概要を図1に示す。

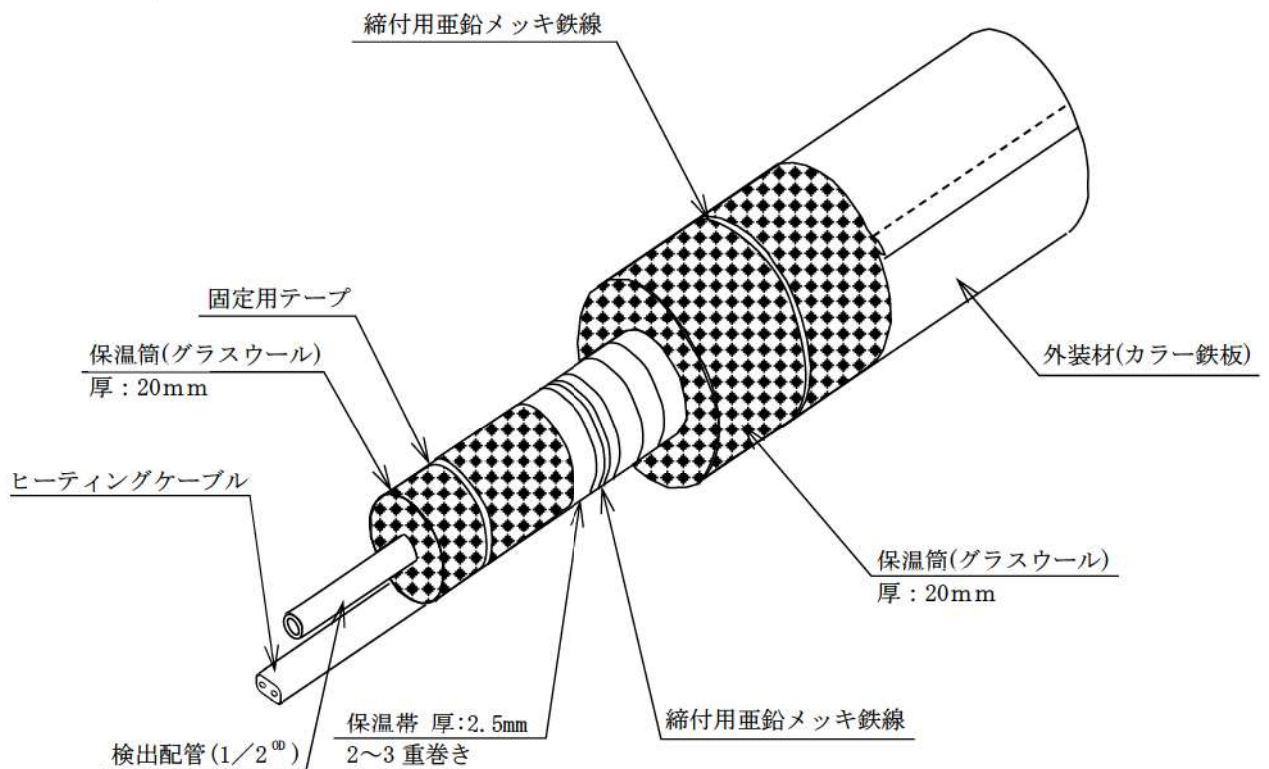


図1 凍結防止保温の例

## (1) 環境条件

- ・ 雰囲気温度： $-7^{\circ}\text{C}$

## (2) 凍結防止対策の構造

ヒーティングケーブルは対象配管に取付けた温度検出器により温度を検知し、配管表面温度が   $^{\circ}\text{C}$  になると、ヒーティングケーブルがオンし、  $^{\circ}\text{C}$  になるとオフする。

以上

枠囲みの内容は機密情報に属しますので公開できません。

## 降水影響評価について

## 1. 基本方針

予想される最も苛酷と考えられる条件として設計基準を設定の上、安全施設のうち外部事象防護対象施設は、設計基準降水量による浸水、荷重に対して維持され、安全機能を損なわない設計とする。

## 2. 設計基準降水量の設定

設計基準降水量は、以下の(1)及び(2)を参照し設定する。

## (1) 規格・基準類

降水に対する排水施設の規格・基準は、森林法に基づく林地開発許可に関する審査基準等を示した北海道の手引き<sup>(1)</sup>であり、排水施設の設計雨量強度として、雨水の10年確率で想定される到達時間内の雨量強度を用いることとしている。また、北海道の大雨資料(第14編)<sup>(2)</sup>では、降雨継続時間毎の北海道内の10年確率雨量強度表が示されており、流域面積の規模で区分した単位時間が採用される。同手引きによる発電所敷地における対象区域の確率雨量強度は「神恵内」又は「共和」に分類され、32mm/hが採用される。

## (2) 観測記録(別紙1)

気象庁の気象統計情報における降水量の観測記録<sup>(3)</sup>によれば、泊発電所の最寄りの気象官署である寿都特別地域気象観測所及び小樽特別地域気象観測所における地域気象観測システム(アメダス)の最大1時間降水量の観測記録史上1位は57.5mm/h(1990年7月25日)である。

以上より、設計基準降水量は最大1時間降水量の57.5mm/hと定める。

## 3. 外部事象防護対象施設の健全性評価

外部事象防護対象施設が、降水によって安全機能を損なうことのない設計であることを評価・確認するため、設計基準降水量(57.5mm/h)による浸水及び荷重が安全施設に作用した場合の影響について評価し、安全機能が維持されることを確認した。

本評価における基本的な考え方は、以下のとおり。また、第1図に降水に対する安全施設の評価フローを示す。

○外部事象防護対象施設について、以下の①又は②に分類の上評価し、安全機能が維持できることを確認した。

①建屋外に設置されている設備は、当該の設備に設計基準降水量（57.5mm/h）の降水に対する浸水及び荷重が作用した場合においても、構内排水設備等による排水等によって、安全機能を損なわないことを確認した。（別紙2）

②頑健性のある建屋内に設置されている設備は、設計基準降水量（57.5mm/h）の降水に対し、構内排水設備等による排水によって影響がないことを確認した。

なお、頑健性のある建屋（原子炉建屋等）は、雨水の侵入防止措置として1階床の基準高さを雨水による外部からの水の侵入防止を考慮し、地表面の基準高さに対して30cm高く設定している。また、地表面からの30cmの高さ及び地表面以下の範囲に存在する建屋の貫通部については、すべてシール材や閉止処置を施工している。

○上記以外の安全施設については、降水に対して機能を維持すること若しくは降水による損傷を考慮して代替設備により必要な機能を確保すること、安全上支障のない期間での修復等の対応を行うこと又はそれらを適切に組み合わせることにより、安全機能を損なわない設計とする。

#### 4. 重大事故等対処設備に対する考慮

第2図の降水による重大事故等対処設備への影響評価フローに基づき、設計基準降水量の降水に対し、必要な安全機能を維持できることを確認した。

なお、降水に対する重大事故等対処設備の設計方針は、設置許可基準規則第43条（重大事故等対処設備）にて考慮する。

#### 5. 参考文献

(1) 北海道林地開発許可制度の手引き（令和4年9月）

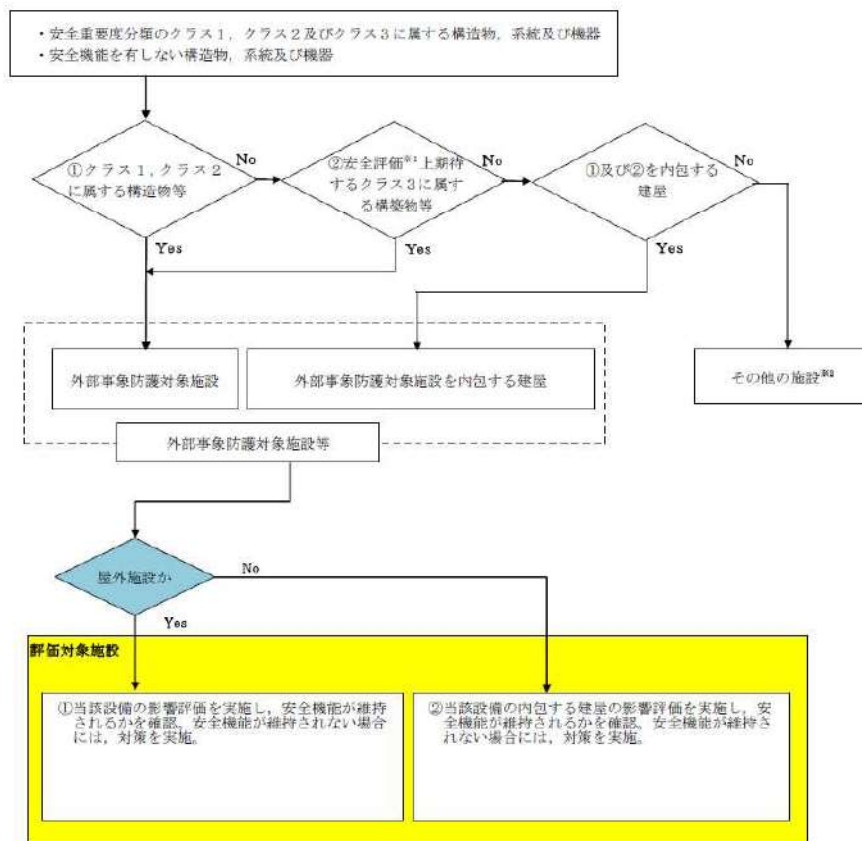
:<https://www.pref.hokkaido.lg.jp/sr/tsn/rin/tebiki/tebiki.html>

(2) 北海道の大雨資料（第14編）（令和3年1月）

:<https://www.pref.hokkaido.lg.jp/kn/kss/ksn/ooameshiryou14.html>

(3) 気象庁：<http://www.jma.go.jp/jma/index.html>

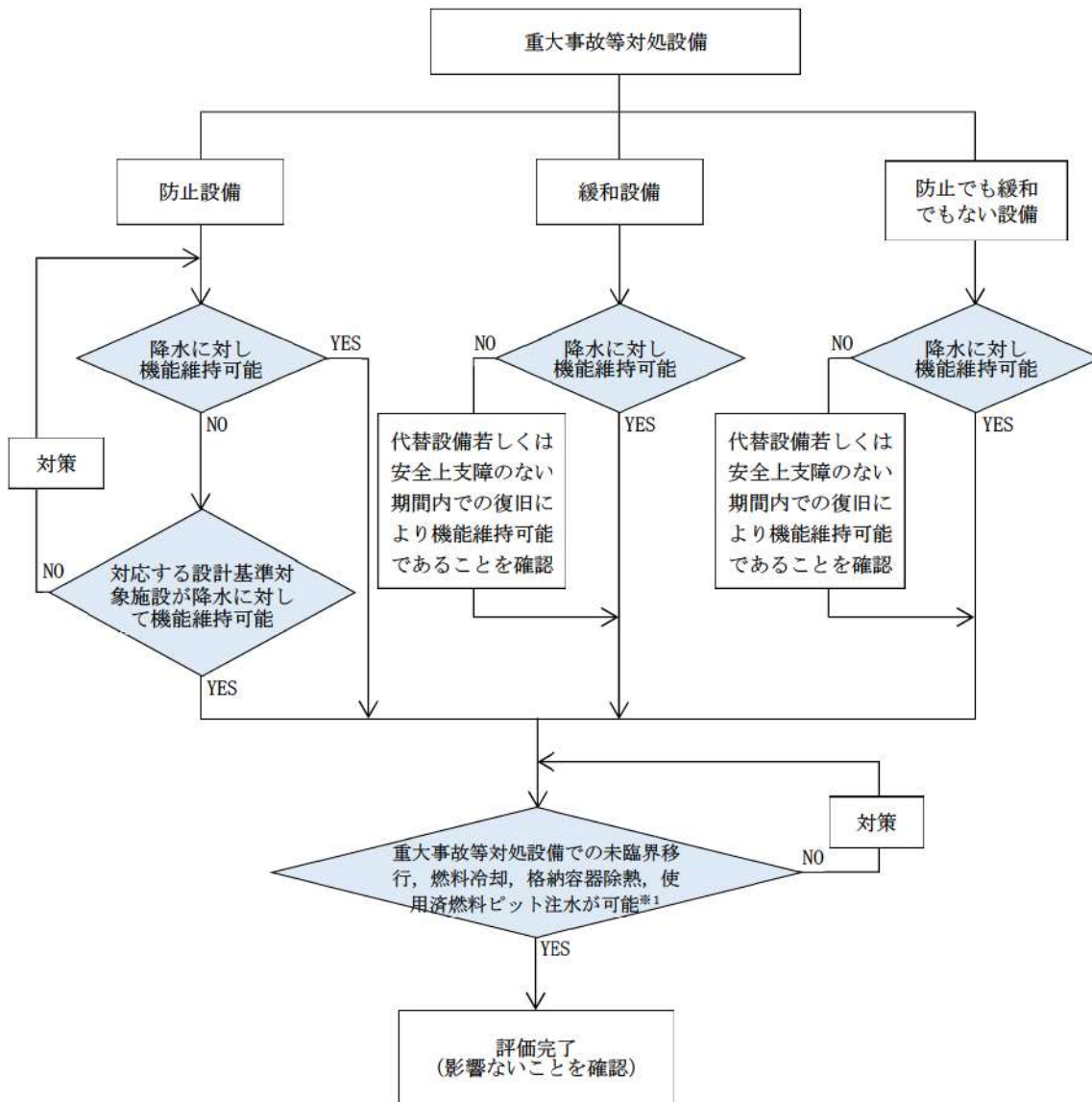
(4) 気象庁年報（地上気象観測原簿データ）



※1 運転時の異常な過渡変化及び設計基準事故解析  
 ※2 その他の施設のうち安全施設は、構造健全性の確保、若しくは損傷を考慮して代替設備、修復等で安全機能を確保

第1図 降水に対する安全施設の評価フロー





※1：基準になる降水量により重大事故等対処設備と設計基準対象施設の機能が同時に損なわれることはないが、安全上支障ない期間内での復旧により機能維持可能であることを確認

第2図 降水による重大事故等対処設備への影響評価フロー

## 寿都町及び小樽市における降水量の観測記録

第 1 表 寿都町における毎年の最大 1 時間降水量観測記録  
(気象庁ホームページより)

| 年    | 最大 1 時間<br>降水量<br>[mm] | 年    | 最大 1 時間<br>降水量<br>[mm] | 年    | 最大 1 時間<br>降水量<br>[mm] | 年    | 最大 1 時間<br>降水量<br>[mm] |
|------|------------------------|------|------------------------|------|------------------------|------|------------------------|
| 1938 | 34.5]                  | 1963 | 12.5                   | 1988 | 17.5                   | 2013 | 24.5                   |
| 1939 | 11.4]                  | 1964 | 15.8]                  | 1989 | 17.0                   | 2014 | 15.5                   |
| 1940 | 19.5]                  | 1965 | 25.6                   | 1990 | 57.5                   | 2015 | 17.0                   |
| 1941 | 13.4]                  | 1966 | 26.5                   | 1991 | 20.0                   | 2016 | 22.5                   |
| 1942 | 17.6]                  | 1967 | 19.0                   | 1992 | 25.5                   | 2017 | 30.0                   |
| 1943 | 23.9]                  | 1968 | 24.5                   | 1993 | 12.5                   | 2018 | 13.5                   |
| 1944 | 16.6]                  | 1969 | 15.0                   | 1994 | 22.5                   | 2019 | 22.5                   |
| 1945 | 9.7]                   | 1970 | 28.0                   | 1995 | 22.5                   | 2020 | 28.5                   |
| 1946 | 22.1]                  | 1971 | 15.0                   | 1996 | 20.5                   |      |                        |
| 1947 | 43.5]                  | 1972 | 13.0                   | 1997 | 24.0                   |      |                        |
| 1948 | 41.2]                  | 1973 | 49.0                   | 1998 | 21.0                   |      |                        |
| 1949 | 29.7]                  | 1974 | 33.5                   | 1999 | 34.5                   |      |                        |
| 1950 | 27.0]                  | 1975 | 34.0                   | 2000 | 20.0                   |      |                        |
| 1951 | 14.3]                  | 1976 | 23.5                   | 2001 | 16.5                   |      |                        |
| 1952 | 25.4]                  | 1977 | 13.5                   | 2002 | 19.5                   |      |                        |
| 1953 | 24.7]                  | 1978 | 11.5                   | 2003 | 24.5                   |      |                        |
| 1954 | 19.4]                  | 1979 | 15.0                   | 2004 | 23.5                   |      |                        |
| 1955 | 34.4]                  | 1980 | 22.0                   | 2005 | 25.5                   |      |                        |
| 1956 | 16.5]                  | 1981 | 24.5                   | 2006 | 32.0                   |      |                        |
| 1957 | 22.5]                  | 1982 | 12.5                   | 2007 | 19.0                   |      |                        |
| 1958 | 10.9]                  | 1983 | 20.5                   | 2008 | 24.0]                  |      |                        |
| 1959 | 21.3]                  | 1984 | 23.0                   | 2009 | 28.0                   |      |                        |
| 1960 | 21.7]                  | 1985 | 42.0                   | 2010 | 41.5                   |      |                        |
| 1961 | 29.1]                  | 1986 | 22.5                   | 2011 | 34.0                   |      |                        |
| 1962 | 21.5                   | 1987 | 19.5                   | 2012 | 27.5                   |      |                        |

値] : 資料不足値

統計を行う対象資料が許容範囲を超えて欠けている。

第2表 小樽市における毎年の最大1時間降水量観測記録  
(気象庁ホームページより)

| 年    | 最大1時間<br>降水量<br>[mm] | 年    | 最大1時間<br>降水量<br>[mm] | 年    | 最大1時間<br>降水量<br>[mm] | 年    | 最大1時間<br>降水量<br>[mm] |
|------|----------------------|------|----------------------|------|----------------------|------|----------------------|
| 1943 | 28.9]                | 1968 | 19.0                 | 1993 | 9.5                  | 2018 | 21.5                 |
| 1944 | 16.8]                | 1969 | 16.0                 | 1994 | 36.5                 | 2019 | 16.0                 |
| 1945 | 15.2]                | 1970 | 32.0                 | 1995 | 16.5                 | 2020 | 33.0                 |
| 1946 | 25.8]                | 1971 | 12.0                 | 1996 | 20.5                 |      |                      |
| 1947 | 15.6]                | 1972 | 13.0                 | 1997 | 22.0                 |      |                      |
| 1948 | 31.8]                | 1973 | 38.0                 | 1998 | 18.5                 |      |                      |
| 1949 | 27.0]                | 1974 | 11.0                 | 1999 | 14.0                 |      |                      |
| 1950 | 11.9]                | 1975 | 23.5                 | 2000 | 25.0                 |      |                      |
| 1951 | 10.8]                | 1976 | 14.5                 | 2001 | 13.5                 |      |                      |
| 1952 | 12.7]                | 1977 | 12.0                 | 2002 | 15.0                 |      |                      |
| 1953 | 15.7]                | 1978 | 28.0                 | 2003 | 21.5                 |      |                      |
| 1954 | 40.2]                | 1979 | 21.0                 | 2004 | 23.0                 |      |                      |
| 1955 | 39.0]                | 1980 | 29.5                 | 2005 | 33.5                 |      |                      |
| 1956 | 17.1]                | 1981 | 16.0                 | 2006 | 17.5                 |      |                      |
| 1957 | 17.7]                | 1982 | 20.5                 | 2007 | 14.0                 |      |                      |
| 1958 | 13.1]                | 1983 | 10.5]                | 2008 | 9.5                  |      |                      |
| 1959 | 12.7]                | 1984 | 10.5                 | 2009 | 13.5                 |      |                      |
| 1960 | 26.7]                | 1985 | 31.5                 | 2010 | 37.5                 |      |                      |
| 1961 | 23.7]                | 1986 | 15.0                 | 2011 | 22.0                 |      |                      |
| 1962 | 21.1]                | 1987 | 13.0                 | 2012 | 26.0                 |      |                      |
| 1963 | 27.7]                | 1988 | 35.0                 | 2013 | 23.5                 |      |                      |
| 1964 | 20.6]                | 1989 | 17.5                 | 2014 | 19.5                 |      |                      |
| 1965 | 17.8]                | 1990 | 22.5                 | 2015 | 24.0                 |      |                      |
| 1966 | 15.7]                | 1991 | 12.5                 | 2016 | 27.5                 |      |                      |
| 1967 | 30.9]                | 1992 | 33.0                 | 2017 | 50.5                 |      |                      |

値]: 資料不足値

統計を行う対象資料が許容範囲を超えて欠けている。

## 降水による浸水の影響評価

## 1. 概要

屋外の外部事象防護対象施設の設置場所は、設計基準降水量(57.5mm/h)の降水による浸水(敷地内滞留水)に対し、構内排水設備による排水等により、安全機能を損なうことのない設計とする。

外部事象防護対象施設は、設計基準降水量(57.5mm/h)の降水による荷重に対し、排水口による排水等により影響を受けない設計とし、安全機能を損なうことのない設計とする。

また、その他の安全施設は、降水による荷重及び浸水に対して、排水口による排水等、構内排水設備等による排水、若しくは、降水による損傷を考慮し安全上支障のない期間での修復等の対応、又は、それらを適切に組み合わせた設計とする。

## 2. 降水による敷地内滞留水の影響評価

## 2.1 浸水量評価

設計基準降水量(57.5mm/h)における敷地内の浸水量は以下の条件のもと評価した。

<評価条件>

降雨強度：

57.5mm/h(寿都特別地域気象観測所において平成11年7月25日に観測された日最大1時間降水量の既往最大値)

雨水流入量：

「北海道林地開発許可制度の手引き」(令和4年9月北海道水産林務部林務局治山課)に基づく合理式より算出

排水可能流最：

北海道林地開発許可制度の手引き」(令和4年9月北海道水産林務部林務局治山課)に基づき、マニング式より算出

## 2.2 浸水量評価の結果

## (1) 雨水流入量

泊発電所周辺の雨水は、第3図のように敷地内に配置された1号炉系統流末、2号炉系統流末及び3号炉系統流末の構内排水設備に集水され、海域に排水される。

評価にあたっては、防潮堤横断部における構内排水設備の集水面積を算定した上で、設計基準降水量(57.5mm/h)降水時の雨水流入量を算出する。

その際、「北海道林地開発許可制度の手引き」(令和4年9月北海道水産林務部林務局治山課)に基づき以下の合理式を用い、流出係数については、すべての流域を1.0とする。

$$Q = 1/360 \cdot f \cdot r \cdot A$$

Q：雨水流入量 (m<sup>3</sup>/s)

f：流出係数

r：降雨強度 (mm/h)

A：集水面積 (ha)

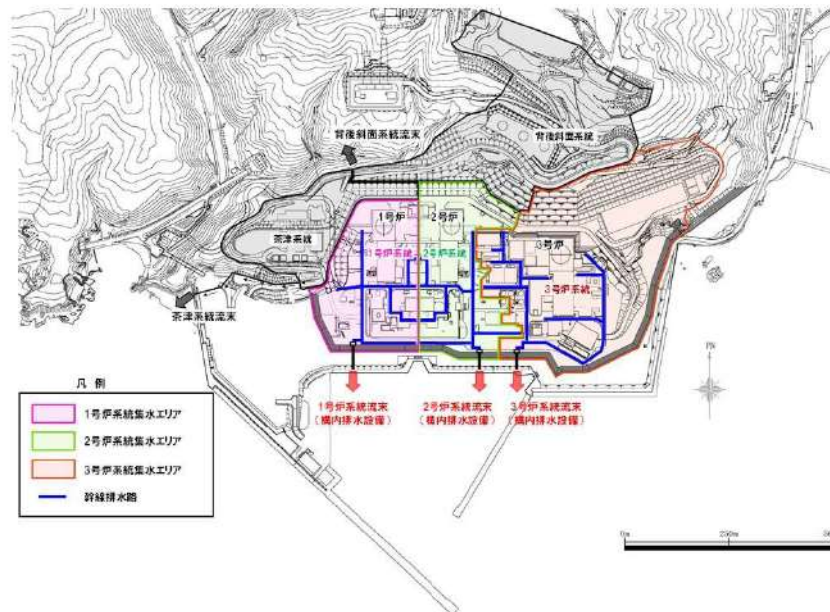
(2) 排水可能流量

設計基準降水量(57.5mm/h)により想定される雨水流入量に対して、裕度を持って排水可能な流量とする。構内排水設備の仕様を第3表に示す。

第3表 校内排水設備の仕様

|         | 仕様          | 断面積<br>(m <sup>2</sup> ) |
|---------|-------------|--------------------------|
| 1号炉系統流末 | 鋼管<br>φ1800 | 2.545                    |
| 2号炉系統流末 |             |                          |
| 3号炉系統流末 |             |                          |

※校内排水設備については構造検討中



第3図 構内排水設備の配置概要図

### (3) 評価結果

構内排水設備における雨水流入量と排水可能流量の比較結果を第4表に示す。

各号炉系統流末ともに防潮堤横断部における排水可能流量は、設計基準降水量(57.5mm/h)降水時の雨水流入量を上回り、余裕をもって雨水排水が可能であると評価される。

第4表 57.5mm/h 降水時の雨水流入量と排水可能流量との比較

|         | 集水面積※<br>(ha) | 雨水流出量<br>a (m <sup>3</sup> /s) | 排水可能流量<br>b (m <sup>3</sup> /s) | 安全率<br>b/a     |
|---------|---------------|--------------------------------|---------------------------------|----------------|
| 1号炉系統流末 | 7.87          | 1.26                           | 3.89                            | 3.10<br>(排水可能) |
| 2号炉系統流末 | 7.75          | 1.24                           | 3.89                            | 3.14<br>(排水可能) |
| 3号炉系統流末 | 19.74         | 3.15                           | 3.89                            | 1.23<br>(排水可能) |

※校内排水設備については構造検討中

### 3. 降水による荷重の影響について

設計基準降水量(57.5mm/h)による荷重の影響として、原子炉建屋等は多量の降水に対しても、雨水排水口を介して排水する設計としていることから、滞留水による荷重の影響が及ぶことはない。また、排気筒等の屋外設備については、降水が滞留する構造ではないことから、滞留水による荷重の影響が及ぶことはない。

以上から、屋外の外部事象防護対象施設の安全機能が降水による荷重によって損なわれることはない。

## 積雪影響評価について

## 1. 基本方針

予想される最も過酷と考えられる条件として設計基準を設定の上、安全施設のうち外部事象防護対象施設は、設計基準積雪量による荷重、積雪による換気空調設備の給排気口の閉塞により、安全機能を損なわない設計とする。

## 2. 設計基準積雪量の設定

設計基準積雪量は、以下の(1)及び(2)を参照し設定する。

## (1) 規格・基準類 (別紙 1)

積雪に対する規格・基準として、建築物については建築基準法及び同施行令第 86 条第 3 項に基づく北海道建築基準法施行細則において、地域毎に垂直積雪量が定められている。泊村の垂直積雪量は 150cm である。

## (2) 観測記録 (別紙 2)

気象庁の気象統計情報における積雪深の観測記録<sup>(1)</sup>によれば、泊発電所の最寄りの気象官署である寿都特別地域気象観測所及び小樽特別地域気象観測所における地域気象観測システム (アメダス) の月最深積雪の最大値は 189cm (1945 年 3 月 17 日) である。

## ○積雪時の発電所の対応について

泊発電所が立地する泊村は、多雪区域であるため降雪量が多く、降雪があった場合は必要に応じ発電所構内の除雪活動を実施する。

また、建屋屋上の除雪に関しては、気象情報 (降雪予報) 及び構内に設置している監視システム等による積雪深を監視し、必要に応じ除雪を実施する。

以上より、設計基準積雪量は月最深積雪の最大値 189cm を考慮する。

## 3. 外部事象防護対象施設の健全性評価

2. にて示した設計基準積雪量に対する外部事象防護対象施設への影響を評価する。設計基準積雪量に対して、外部事象防護対象施設を有する各建屋又は外部の外部事象防護対象施設が積雪荷重、空気、流体の取入口の閉塞によって機能喪失に至ることがないことを確認する。

本評価における基本的な考え方は、以下の通り。また、第 1 図に積雪に対する安全施設

の評価フローを示す。

○外部事象防護対象施設について、以下の①から③に分類の上、評価し、積雪による荷重等に対して安全機能が損なわれないことを確認する。なお、積雪荷重は地震、津波、火山の影響に対して適切に組み合わせる。

- ①屋外の設備は設計基準積雪量の荷重に対して健全であることを確認する。
- ②屋内の設備は、当該設備を有する建屋が設計基準積雪量の荷重に対して 機械的強度を有する設計であることを確認する。
- ③流体の取り入れ口等の閉塞による影響について、各建屋の換気口等の高さが設計基準積雪量に対して高い位置に設置してあること及び上向きに開口部がない設計であることを確認する。また、積雪と風等により給気口等の閉塞が考えられるが、この場合には、運転員、保修員がガラリに付いた積雪を落とすことにより閉塞を防止する。

○上記以外の安全施設については、積雪に対して機能維持すること若しくは風（台風）による損傷を考慮して、代替設備により必要な機能を確保すること、安全上支障のない期間での修復等の対応を行うこと又はそれらを適切に組み合わせることにより、安全機能を損なわない設計とする。

#### 4. 重大事故等対処施設に対する考慮

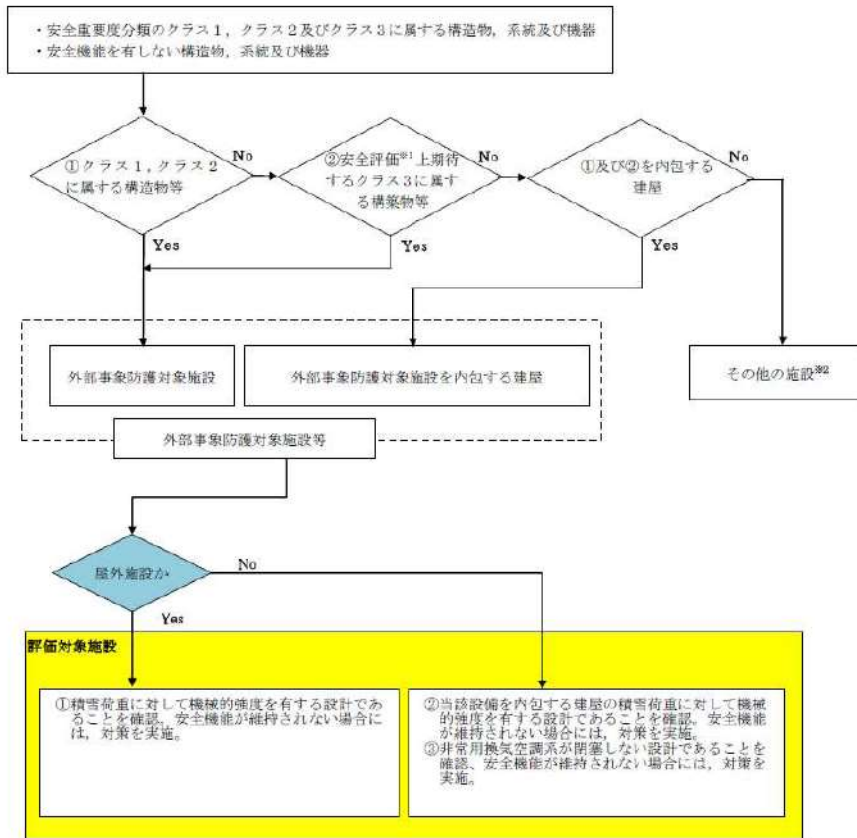
第2図の積雪に対する重大事故等対処設備の評価フローに基づき、設計基準積雪量の荷重に対し、必要な安全機能が確保されていることを確認する。

なお、積雪に対する重大事故等対処設備の設計方針は、設置許可基準規則第43条（重大事故等対処設備）にて考慮する。

#### 5. 参考文献

- (1) 気象庁：<http://www.jma.go.jp/jma/index.html>
- (2) 気象庁年報（地上気象観測原簿データ）

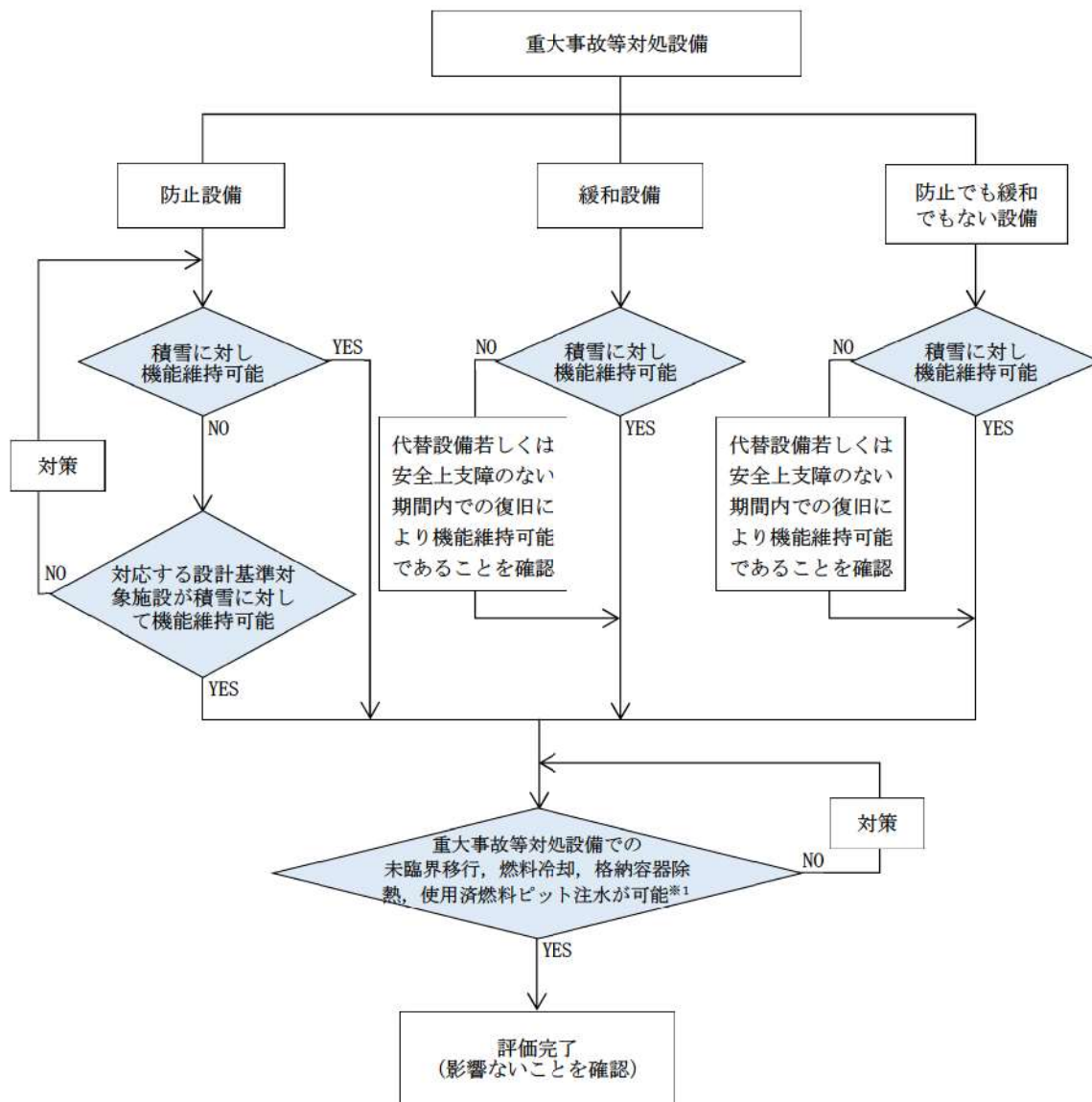




※1 運転時の異常な過渡変化及び設計基準事故解析

※2 その他の施設のうち安全施設は、構造健全性の確保、若しくは損傷を考慮して代替設備、修復等で安全機能を確保

第1図 積雪に対する安全施設の評価フロー



※1：設計基準積雪量により重大事故等対処設備と設計基準対象施設の機能が同時に損なわれることはないが，安全上支障ない期間内での復旧により機能維持可能であることを確認

第2図 積雪による重大事故等対処設備への影響評価フロー

## 北海道建築基準法施行細則について

建築基準法施行令（以下「政令」）の一部が改正（平成 12 年政令第 211 号）され，政令第 86 条の規定において，垂直積雪量を特定行政庁が規則で定めることとなった。北海道建築基準法施行細則<sup>(1)</sup>における積雪に関する記載は以下のとおりである。

## (積雪荷重)

第 17 条 政令第 86 条第 2 項ただし書の規定により，多雪区域は，別表第 1 に掲げる区域とする。

2 前項の多雪区域における積雪の単位重量は，政令第 86 条第 2 項本文の規定にかかわらず，積雪 1cm ごとに 1 平方メートルにつき，30N 以上としなければならない。

3 政令第 86 条第 3 項に規定する垂直積雪量の数値は，別表第 2 の適用区域の区分に応じた垂直積雪量とする。

別表第 2（後志総合振興局管内を抜粋）

|     | 区域                          | 垂直積雪量（単位：cm） |
|-----|-----------------------------|--------------|
| (1) | 島牧村，寿都町                     | 130          |
| (2) | 共和町，岩内町                     | 140          |
| (3) | 泊村，神恵内村，積丹町，古平町，仁木町，余市町     | 150          |
| (4) | 黒松内町，蘭越町                    | 180          |
| (5) | 赤井川村                        | 210          |
| (6) | ニセコ町，真狩村，留寿都町，喜茂別町，京極町，倶知安町 | 230          |

(1) 北海道 建築基準法施行細則(昭和 48 年 1 月 15 日 北海道規則第 9 号)

## 寿都町及び小樽市における積雪深の観測記録

第1表 寿都町における毎年の積雪観測記録  
 (気象庁ホームページ及び気象庁年報(地上気象観測原簿データ)より)

| 年    | 最大日降雪量<br>[cm] | 月最深積雪<br>[cm] | 年    | 最大日降雪量<br>[cm] | 月最深積雪<br>[cm] | 年    | 最大日降雪量<br>[cm] | 月最深積雪<br>[cm] | 年    | 最大日降雪量<br>[cm] | 月最深積雪<br>[cm] |
|------|----------------|---------------|------|----------------|---------------|------|----------------|---------------|------|----------------|---------------|
| 1893 | なし             | 177]          | 1928 | なし             | 103           | 1963 | 37             | 97            | 1998 | 17             | 54            |
| 1894 | なし             | なし            | 1929 | なし             | 139           | 1964 | 14             | 76            | 1999 | 33             | 74            |
| 1895 | なし             | なし            | 1930 | なし             | 63            | 1965 | 26             | 60            | 2000 | 32             | 103           |
| 1896 | なし             | なし            | 1931 | なし             | 111           | 1966 | 13             | 62            | 2001 | 31             | 77            |
| 1897 | なし             | なし            | 1932 | なし             | 65            | 1967 | 19             | 90            | 2002 | 41             | 62            |
| 1898 | なし             | なし            | 1933 | なし             | 165]          | 1968 | 26             | 96            | 2003 | 26             | 54            |
| 1899 | なし             | なし            | 1934 | なし             | 103]          | 1969 | 22             | 80            | 2004 | 25             | 71            |
| 1900 | なし             | なし            | 1935 | なし             | 83            | 1970 | 50             | 120           | 2005 | 30             | 88            |
| 1901 | なし             | なし            | 1936 | なし             | 130]          | 1971 | 28             | 65            | 2006 | 30             | 99            |
| 1902 | なし             | なし            | 1937 | なし             | 73            | 1972 | 11             | 32            | 2007 | 16]            | 28]           |
| 1903 | なし             | なし            | 1938 | なし             | 84            | 1973 | 22             | 52            | 2008 | 45             | 75            |
| 1904 | なし             | 4]            | 1939 | なし             | 126           | 1974 | 38             | 116           | 2009 | 39             | 53            |
| 1905 | なし             | 6]            | 1940 | なし             | 120           | 1975 | 23             | 94            | 2010 | 28             | 103           |
| 1906 | なし             | なし            | 1941 | なし             | 70            | 1976 | 24             | 60            | 2011 | 35             | 85            |
| 1907 | なし             | なし            | 1942 | なし             | 150]          | 1977 | 39             | 102           | 2012 | 22             | 81            |
| 1908 | なし             | なし            | 1943 | なし             | 87            | 1978 | 21             | 107           | 2013 | 19             | 107           |
| 1909 | なし             | 31]           | 1944 | なし             | 80            | 1979 | 30             | 58            | 2014 | 26             | 71            |
| 1910 | なし             | なし            | 1945 | なし             | 189]          | 1980 | 22             | 67            | 2015 | 31             | 90            |
| 1911 | なし             | 97            | 1946 | なし             | 139]          | 1981 | 37             | 116           | 2016 | 28             | 64            |
| 1912 | なし             | 61            | 1947 | なし             | 97]           | 1982 | 28             | 83            | 2017 | 28             | 44            |
| 1913 | なし             | 8]            | 1948 | なし             | 90            | 1983 | 33             | 88            | 2018 | 26             | 107           |
| 1914 | なし             | 78            | 1949 | なし             | 33            | 1984 | 19             | 93            | 2019 | 30             | 63            |
| 1915 | なし             | 60            | 1950 | なし             | 64            | 1985 | 37             | 81            | 2020 | 22             | 28            |
| 1916 | なし             | 72            | 1951 | なし             | 117           | 1986 | 22             | 89            |      |                |               |
| 1917 | なし             | 32            | 1952 | なし             | 98            | 1987 | 14             | 56            |      |                |               |
| 1918 | なし             | 99            | 1953 | なし             | 94            | 1988 | 26             | 66            |      |                |               |
| 1919 | なし             | 160]          | 1954 | なし             | 65            | 1989 | 22             | 26            |      |                |               |
| 1920 | なし             | 74            | 1955 | なし             | 85            | 1990 | 22             | 51            |      |                |               |
| 1921 | なし             | 78            | 1956 | なし             | 98            | 1991 | 27             | 94            |      |                |               |
| 1922 | なし             | 170]          | 1957 | なし             | 142]          | 1992 | 33             | 78            |      |                |               |
| 1923 | なし             | 123           | 1958 | なし             | 129           | 1993 | 19             | 66            |      |                |               |
| 1924 | なし             | 74            | 1959 | なし             | 38            | 1994 | 23             | 55            |      |                |               |
| 1925 | なし             | 92            | 1960 | なし             | 54            | 1995 | 36             | 66            |      |                |               |
| 1926 | なし             | 80            | 1961 | 17]            | 61]           | 1996 | 32             | 61            |      |                |               |
| 1927 | なし             | 85            | 1962 | 18             | 68            | 1997 | 20             | 49            |      |                |               |

なし：観測を行っていない場合、機器の故障等で観測できなかった場合、火災や戦災等で資料を失った場合等

値]：資料不足値

統計値を求める対象となる資料が許容する資料数を満たさない場合。

第2表 小樽市における毎年の積雪観測記録  
 (気象庁ホームページ及び気象庁年報(地上気象観測原簿データ)より)

| 年    | 最大日<br>降雪量<br>[cm] | 月最深<br>積雪<br>[cm] | 年    | 最大日<br>降雪量<br>[cm] | 月最深<br>積雪<br>[cm] | 年    | 最大日<br>降雪量<br>[cm] | 月最深<br>積雪<br>[cm] |
|------|--------------------|-------------------|------|--------------------|-------------------|------|--------------------|-------------------|
| 1943 | なし                 | 134]              | 1973 | 25                 | 77                | 2003 | 28                 | 112               |
| 1944 | なし                 | 128               | 1974 | 30                 | 108               | 2004 | 31                 | 99                |
| 1945 | なし                 | 173]              | 1975 | 24                 | 92                | 2005 | 31                 | 153               |
| 1946 | なし                 | 139]              | 1976 | 42                 | 108               | 2006 | 41                 | 172               |
| 1947 | なし                 | 116               | 1977 | 25                 | 99                | 2007 | 28                 | 92                |
| 1948 | なし                 | 150]              | 1978 | 23                 | 108               | 2008 | 35                 | 126               |
| 1949 | なし                 | 59                | 1979 | 34                 | 82                | 2009 | 27                 | 87                |
| 1950 | なし                 | 89]               | 1980 | 32                 | 114               | 2010 | 24                 | 102               |
| 1951 | なし                 | 37]               | 1981 | 36                 | 157               | 2011 | 36                 | 133               |
| 1952 | なし                 | 35]               | 1982 | 34                 | 155               | 2012 | 31                 | 125               |
| 1953 | なし                 | 5]                | 1983 | 36                 | 125               | 2013 | 30                 | 155               |
| 1954 | なし                 | 172]              | 1984 | 24                 | 111               | 2014 | 34                 | 148               |
| 1955 | なし                 | 151]              | 1985 | 28                 | 102               | 2015 | 36                 | 140               |
| 1956 | なし                 | 5]                | 1986 | 37                 | 118               | 2016 | 32                 | 89                |
| 1957 | なし                 | 105]              | 1987 | 26                 | 139               | 2017 | 30                 | 103               |
| 1958 | なし                 | 128               | 1988 | 38                 | 135               | 2018 | 26                 | 134               |
| 1959 | なし                 | 51                | 1989 | 34                 | 101               | 2019 | 23                 | 92                |
| 1960 | なし                 | 112               | 1990 | 47                 | 141               | 2020 | 26                 | 69                |
| 1961 | 21]                | 108]              | 1991 | 31                 | 123               |      |                    |                   |
| 1962 | 31                 | 102               | 1992 | 38                 | 110               |      |                    |                   |
| 1963 | 31                 | 76                | 1993 | 30                 | 123               |      |                    |                   |
| 1964 | 24                 | 98                | 1994 | 46                 | 139               |      |                    |                   |
| 1965 | 36                 | 135               | 1995 | 25                 | 107               |      |                    |                   |
| 1966 | 33                 | 134               | 1996 | 84                 | 149               |      |                    |                   |
| 1967 | 35                 | 120               | 1997 | 26                 | 121               |      |                    |                   |
| 1968 | 45                 | 141               | 1998 | 28                 | 99                |      |                    |                   |
| 1969 | 24                 | 90                | 1999 | 40                 | 142               |      |                    |                   |
| 1970 | 54                 | 125               | 2000 | 29                 | 143               |      |                    |                   |
| 1971 | 21                 | 88                | 2001 | 35                 | 97                |      |                    |                   |
| 1972 | 43                 | 118               | 2002 | 28                 | 66                |      |                    |                   |

なし：観測を行っていない場合，機器の故障等で観測できなかった場合や，火災や戦災等で資料を失った場合等

値]：資料不足値

統計値を求める対象となる資料が許容する資料数を満たさない場合。

## 落雷影響評価について

## 1. 基本方針

予想される最も過酷と考えられる条件を設計基準として設定の上、安全施設のうち外部事象防護対象施設は、落雷による雷撃電流に対して維持され、安全機能を損なわない設計とする。

## 2. 基準雷撃電流値の設定

基準雷撃電流値の設定は、以下の(1)及び(2)を参照し設定する。

## (1) 規格・基準類

原子力発電所における耐雷設計の規格・基準には電気技術指針 JEAG4608「原子力発電所の耐雷指針」<sup>(1)</sup>があり、以下のように規定している。

a. JEAG4608 では、電力設備の避雷設備の設計について、電力中央研究所報告 T40「発電変電所及び地中送電線の耐雷設計ガイド」<sup>(2)</sup>を参照している。

同ガイドでは、275kV 発電所における送電線並びに電力設備に対し、100kA を想定雷撃電流として推奨している。

b. JEAG4608 では、建築物等の避雷設備に関して、日本産業規格 JIS A 4201:2003「建築物等の雷保護」や日本産業規格 JIS A 4201-1992「建築物等の避雷設備(避雷針)」を参照している。JIS A 4201:2003 では、雷保護システムについて、設備を保護する効率に応じ設定するグレード分けである保護レベルごとに規定している。保護レベルは、Ⅰ、Ⅱ、Ⅲ、Ⅳの4段階に設定され、保護レベルⅠは最も小さい雷撃電流をもつ雷まで補捉できる。

保護レベルの設定にあたって、JEAG4608 では原子力発電所の危険物施設に対する保護レベルを IEC/TR 61662「Assessment of the risk of damage due to lightning」<sup>(3)</sup>に基づく選定手法により保護レベルⅣと評価している。

一方、泊発電所3号炉の危険物施設は、消防庁通知<sup>(4)</sup>に基づき保護レベルを決定するが、泊発電所3号炉の屋外危険物施設である3号炉燃料油貯油槽タンクは地下設置であり、危険物の規制に関する政令<sup>(5)</sup>により、地下タンク貯蔵所として扱われることから、避雷設備の設置要求がないため、消防通知に基づく保護レベルの設定対象外となる。

日本産業規格 JIS-Z 9290-4「建築物内の電気及び電子システム」<sup>(6)</sup>において、建築物の保護レベルに応じた最大雷撃電流値が定められており、保護レベルⅣの場合

の最大雷撃電流値は 100kA と規定されている。

よって、落雷の設計基準電流値は、JEAG 等の規格・基準類による 100kA とする。

## (2) 観測記録

雷撃電流の観測記録として、発生した雷放電の発生時刻・位置を標定し、雷撃電流の大きさを推定できる落雷位置標定システム (LLS<sup>※1</sup>) により観測された落雷データから、発電所を中心とした標的面積 3km<sup>2</sup> の範囲の落雷密度は 1.1 回/年・km<sup>2</sup> であり、当社管内 (北海道) の落雷密度 0.65 回/年・km<sup>2</sup> と比較して頻度が高くなっているものの、過去 PWR 5 社にて、「原子力発電所の耐雷設計に関する研究」を実施し

2006 年 1 月～2020 年 12 月 (15 年間) の間に、泊発電所構内敷地面積を包絡する標的面積 3km<sup>2</sup><sup>※2</sup> の範囲において LLS により観測された、最大雷撃電流値は 48kA であり、設計基準電流値 100kA に包絡されている。

※1 LLS…落雷から放射される電波をセンサで捉え、システム内で基準としている電波の波形 (基準波形) との照合により落雷を判別し、データ解析により落雷の位置時刻等をリアルタイムで推定するシステム。

※2 泊発電所構内敷地面積を包絡する標的面積は以下のとおり算出した。

- ・ 範囲：北緯 43.030～43.044 [度]，東経 140.502～140.524 [度]
- ・ 面積：1.66 [km] × 1.77 [km] = 3.0 [km<sup>2</sup>]



第 1 図 泊発電所の標的面積

枠囲みの内容は機密情報に属しますので公開できません。

### 3. 外部事象防護対象施設の健全性評価

外部事象防護対象施設が、設計基準の雷撃電流値（100kA の雷撃電流）によって安全機能を損なうことがない設計であることを確認するために、第1図に示すフローに沿って評価・確認を実施した。

#### (1) 建屋及び内包される外部事象防護対象施設

原子炉建屋等の建築基準法に定められる高さ 20m を超える建築物等には避雷設備を設けている。また、避雷設備の接地極を構内接地網と接続し接地抵抗を下げる等の対策を実施していることから影響を受けにくい設計としている。さらに、安全保護回路は雷サージ抑制対策がなされており、外部事象防護対象施設の安全機能に影響を及ぼすことはない。

また、電磁的障害として、サージ・ノイズ及び電磁波の侵入があり、これらは低電圧の計測制御回路に対して影響を及ぼすおそれがある。

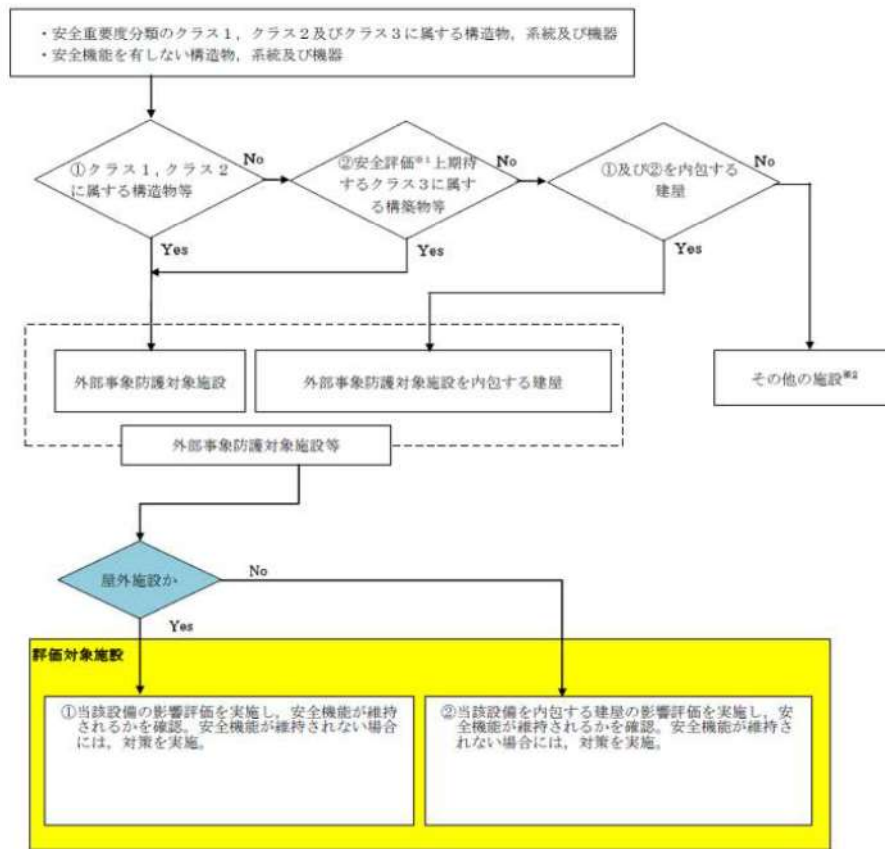
このため、計測制御回路を構成する制御盤及びケーブルは、鋼製筐体及び金属シールド付ケーブルの適用により電磁波の侵入を防止する設計としている。

#### (2) 屋外の外部事象防護対象施設

屋外の外部事象防護対象施設は、地下ピット構造としていることから影響を受けにくい設計、又は避雷設備保護範囲内であることから影響を受けにくい設計としている。

上記以外の安全施設については、落雷に対して機能維持すること若しくは落雷による損傷を考慮して代替設備により必要な機能を確保すること、安全上支障のない期間での修復等の対応を行うこと又はそれらを適切に組み合わせることにより、安全機能を損なわない設計とする。





※1 運転時の異常な過渡変化及び設計基準事故解析  
 ※2 その他の施設のうち安全施設は、構造健全性の確保、若しくは損傷を考慮して代替設備、修復等で安全機能を確保

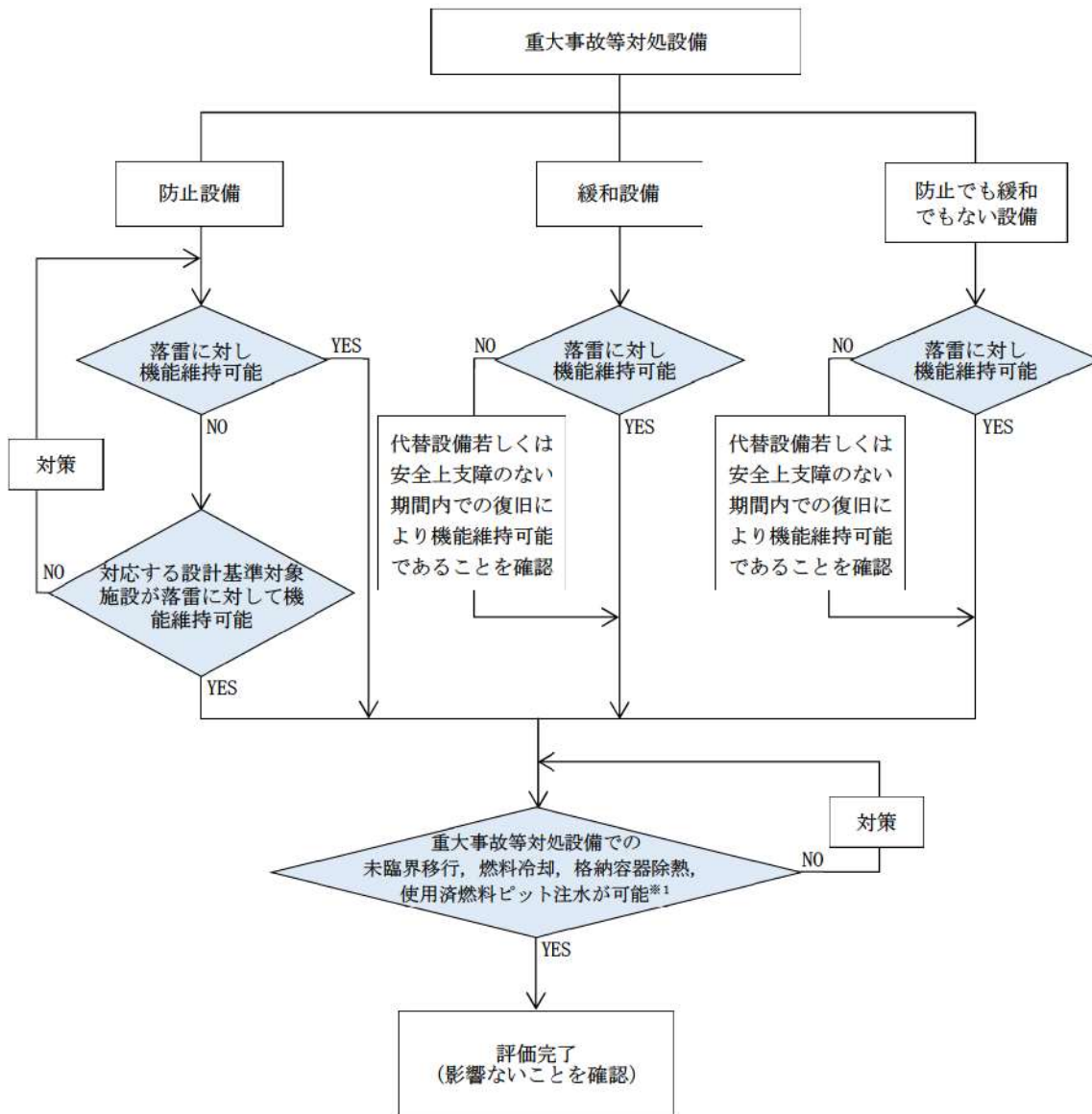
第1図 落雷に対する安全施設の評価フロー

#### 4. 重大事故等対処設備に対する考慮

重大事故等対処施設のうち、屋内設備については、建屋内にあることから落雷の影響を受けにくい。また、屋外の常設代替交流電源設備は、避雷設備を設置していることから落雷の影響を受けにくく、屋外の可搬型設備は分散配置することにより必要な安全機能を維持できる。さらに、重大事故等対処施設の安全機能が喪失した場合においても、建屋による防護の観点から、代替手段により必要な安全機能を維持できることを確認した。

第2図に落雷に対する重大事故等対処施設の評価フローを示す。

なお、落雷に対する重大事故等対処設備の設計方針は、設置許可基準規則第43条（重大事故等対処設備）にて考慮する。



※1：基準になる落雷により重大事故等対処設備と設計基準対象施設の機能が同時に損なわれることはないが、安全上支障ない期間内での復旧により機能維持可能であることを確認

第2図 落雷による重大事故等対処設備への影響評価フロー

## 5. 参考文献

- (1) 電気技術指針 JEAG4608(2007)：「原子力発電所の耐雷指針」
- (2) 電力中央研究所報告 T40「発電所及び地中送電線の耐雷設計ガイド(1996)」
- (3) IEC/TR 61662(1995)：「Assessment of the risk of damage due to lightning」
- (4) 消防庁通知(2005)平成17年1月14日消防危第14号危険物の規則に関する規則の一部を改正する省令等の施行について」
- (5) 危険物の規制に関する政令(昭和三十四年政令第三百六号)
- (6) JIS-Z 9290-4(2009)雷保護第4部「建築物内の電気及び電子システム」

## 泊発電所の耐雷設計について

### 1. 当社における耐雷設計

#### (雷害防止対策)

- 雷害防止対策として、建築基準法に基づき高さ20mを超える原子炉建屋等へ日本産業規格（JIS）に準拠した避雷設備を設置するとともに、構内接地網と接続することにより、接地抵抗の低減や雷撃に伴う構内接地系の電位分布の平坦化を図っている。

#### (機器保護対策)

- 安全保護回路への雷サージ抑制を図る回路設計としていることから、安全施設の安全機能を損なうことの無い設計としている。
- 原子力発電所における雷サージの侵入経路としては、「送電鉄塔・架空地線への落雷」、「所内電源系統、発電所避雷針への落雷」、「排気筒、建屋避雷針への落雷」がある。JEAG4608-2007<sup>※1</sup>に基づき、これらからの侵入を抑制するために、避雷器の設置やシールド付ケーブルを採用する設計としている。
- また、安全保護回路のデジタル計算機が収納された盤は、JEC-210-1981<sup>※2</sup>に基づいて耐力を確認し、JIS C 1000-4-4-1999<sup>※3</sup>の設計を踏まえて、ラインフィルタや金属シールド付ケーブルを設置する設計としている。
- プラントトリップ機能等を有する安全保護回路については、過去PWR5社にて、「原子力発電所の耐雷設計に関する研究」を実施し、 避雷針より雷サージ模擬インパルス小電流 を印加し、接地系の過渡特性・回路への雷サージ伝搬特性に関するデータを取得した。低レベル信号回路に観測されたサージ誘導電圧は最大でも である。そのため、想定雷撃電流150kAを越える雷（仮に200kAと設定）の落雷による回路への影響評価を実施すると、雷サージ誘導電圧約 となり、安全保護系の許容値2kV以内となるため設計的に影響はない。

- 万一、落雷により、安全上重要な設備が故障した場合にも、計器類は多重化されており、原子炉を安全に停止し、かつ、原子炉の停止後に炉心を冷却するための設備が動作するとともに、原子炉格納容器の健全性の確保のための設備が動作することができる設計としている。
- 現時点においては、追加対策は不要と考えるが、今後新知見等が得られれば、検討していく。

  枠囲みの内容は機密情報に属しますので公開できません。

## 六ヶ所再処理施設における落雷事象について

## 1. はじめに

日本原燃株式会社六ヶ所再処理施設において、平成 27 年 8 月に発生した落雷に起因すると考えられる設備故障に関連し、泊発電所 3 号炉における耐雷設計について述べる。

なお、事象の内容については「再処理施設分離建屋における安全上重要な機器の故障について」（平成 27 年 12 月 7 日、日本原燃株式会社）による。

## 2. 事象

六ヶ所再処理施設において、「高レベル廃液供給槽セル漏えい液受皿の漏えい液受皿液位計」（安全上重要な機器）の B 系の異常を示す警報の発報及び A 系の指示値が表示されない等の事象が発生した。調査の結果、安全上重要な機器について 17 機器の故障が見られた。これらの機器の故障は、要因分析の結果、落雷によるものである可能性が高いとしている。

## 3. 再処理施設における推定原因及び対策

本事象の推定原因としては、主排気筒への落雷による雷撃電流が、構内接地網に伝搬する過程で、信号ケーブルに電圧を誘起し、この誘導電圧により計器を損傷させた。また、地表面近くにトレンチ等の構造物が埋設されている再処理施設特有の構造が影響したと推定している。

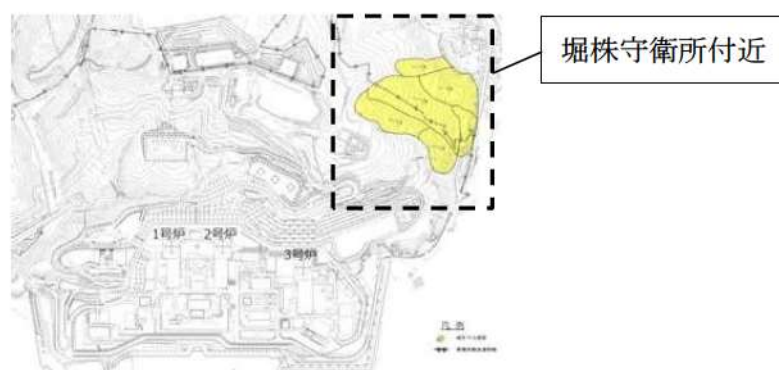
対策として、建屋間を跨るケーブルへの雷サージによる影響を防止することを目的に保安器を設置している。

## 4. 泊発電所における耐雷設計

安全保護回路のケーブルに、建屋（原子炉建屋、原子炉補助建屋、ディーゼル発電機建屋及び循環水ポンプ建屋）間を跨るケーブルものがあるものの、各建屋は距離的に近接しており、六ヶ所再処理施設のように広範な敷地に点在した建屋間をトレンチ内ケーブルで結ぶ構造ではないこと、電氣的に同じ接地網に接続していることから、トレンチ内ケーブルの安全保護回路の損傷による影響は無い。

## 地滑り影響評価について

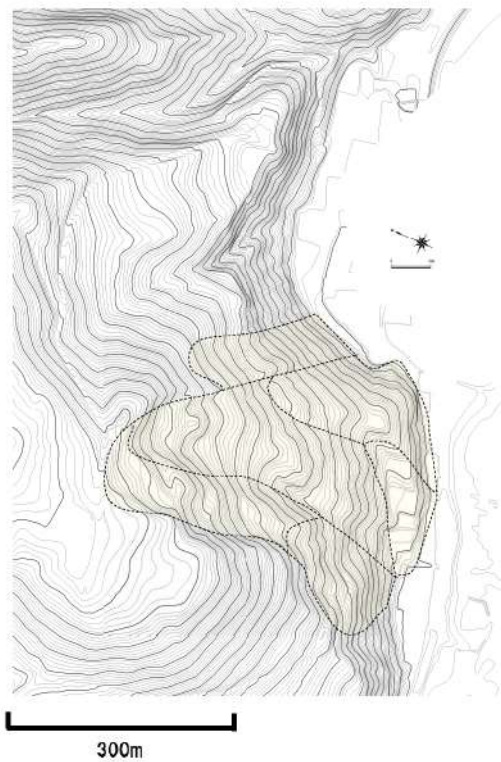
- ・地滑り地形については、公刊の地滑りに関する知見を把握した上で、空中写真判読を実施している。
- ・当該箇所（堀株守衛所付近）は重要安全施設施設から距離があるため安全機能を損なうことはない。
- ・なお、防災科学研究所において地滑り地形が示される当該範囲を含め、発電所敷地周辺の現地調査を行っており、現在その結果について取りまとめ中である。



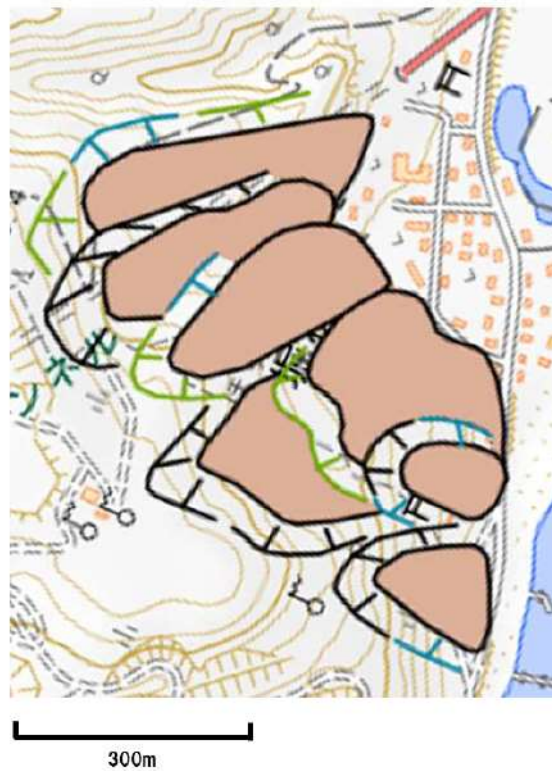
第1図 第2図から第4図に示す調査範囲



第2図 空中写真「敷地の南東（堀株）側」（1976年国土地理院撮影）



第3図 当社で抽出した地滑り地形（地形図は、1976年国土地理院撮影の空中写真を使用した空中写真図化により作成（1mコンター））



第4図 防災科学技術研究所「1:50,000地すべり分布図」

## 有毒ガス影響評価について

## 1. 評価概要

有毒ガスの毒性が人に与える影響に着目し、中央制御室等(3号炉中央制御室、緊急時対策所)の居住性評価を実施する。有毒ガスの発生源として、泊発電所敷地外の石油コンビナート等の施設を想定する。

## 2. 影響評価

## (1) 評価対象

敷地外からの有毒ガスの発生源は、石油コンビナート等の固定施設の流出事故、及びタンクローリや海上を航海するケミカルタンカー等の可動施設の輸送事故が想定される。第1表に、評価対象に選定した事故の種類を示す。

第1表 評価対象事故(原子力発電所敷地外)

|           |      |                     |
|-----------|------|---------------------|
| 原子力発電所敷地外 | 固定施設 | 石油コンビナート等の固定施設の流出事故 |
|           | 可動施設 | 陸上トラックの輸送事故         |
|           |      | 海上船舶の輸送事故           |

## (2) 敷地外固定施設の流出事故の影響

石油化学コンビナート等の固定施設については、石油コンビナート等災害防止法に基づき、災害の発生のおそれ及び災害による影響について科学的知見に基づく調査、予測、評価及び対策の実施が求められており、当該施設の敷地外へは影響がないことが確認されている。

また、泊発電所の周辺の石油化学コンビナート等の大規模な有毒物質を貯蔵する固定施設は、最も近いものでも70km以上離れているため影響を及ぼすことはない。(第1図)





第1図 泊発電所周辺の石油コンビナート等特別防災区域の位置

### (3) 敷地外可動施設からの流出の影響

全国的に生産量及び輸送量が特に多く、専用の大型輸送容器が使用されている毒性物質の中で、特に毒性の強い物質として塩素（輸送時の性状は液化塩素）を代表として想定する。塩素専用の大型輸送容器による輸送は、陸上輸送ではタンクローリーや鉄道のタンク貨車、海上輸送では塩素を専用でばら積み輸送するケミカルタンカーにて行われる。

液化塩素ガスを積載するタンクローリーは、高圧ガス保安法や毒物及び劇物取締法によって容器の設計、製造、取扱いの規制を受ける。事故等の衝撃により弁等の突出部が破損しガスが漏れいすることを防ぐための保護枠の設置やガス容器が二重構造であることから信頼性が高く、交通事故等が発生した場合であっても流出に至りにくい。また、万一流出に至った場合の対応に必要な、中和剤（消石灰、苛性ソーダ）や呼吸器、防護

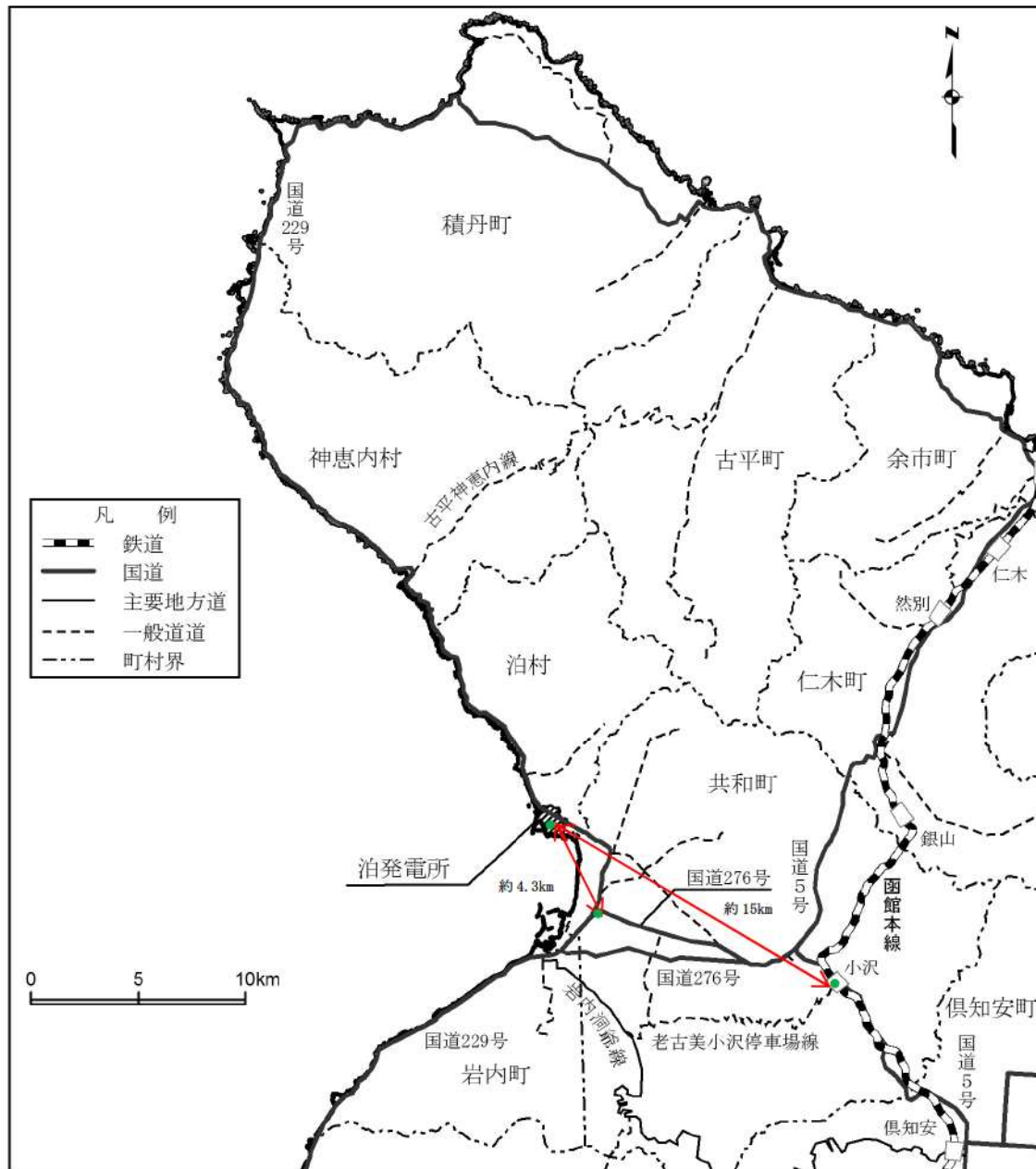
具等を積載している。このため、タンクローリーの輸送事故による中央制御室等への影響はない。なお、主要な道路としては、発電所から南方向約 4.3 km のところを東西に通る国道 276 号線がある（第 2 図）。

本発電所に近い鉄道路線としては、函館本線（函館～旭川）があり、最寄りの小沢駅までは約 15km 程度の距離がある。（第 2 図）このため、有毒ガスを積載した鉄道車両の事故等による有毒ガスの中央制御室等への影響はない。また、タンク貨車についても高圧ガス保安法や毒物及び劇物取締法によりタンクローリーと同様の規制を受けており流出に至りにくい構造である。

航路に関して調査したところ、最も距離の近い航路は、南方向約 5km に岩内港がある。なお、発電所への大型重量物の運搬は発電所前面に設けた荷揚施設により、海送搬入するが周辺にはフェリー航路はない。（第 3 図）

また、船舶に関しては漏えい時に自動で作動する緊急遮断弁や二重構造等による特殊な船体構造を有しており、万一船舶がプラント内に進入し、座礁、転覆した場合においても、積荷が漏えいすることは考えにくい。また流出が生じて中和剤（苛性ソーダ）を介してから海上に放出される構造となっている。このため、有毒ガスを積載した船舶の事故等による有毒ガスの中央制御室等への影響はない。

以上より、敷地外可動施設からの有毒物質が大気に放出され中央制御室等に影響が及ぶことはない。



第2図 発電所周辺の鉄道及び主要道路図



第3図 発電所周辺の主要航路図  
 (北海道沿岸水路誌 2019年3月刊行に加筆)

## 比較的短期での気候変動に対する考慮について

## 1. 気候変動に対する考慮

設計基準設定の際には、①規格・基準類からの要求事項、②気象観測記録を参照し、発電所立地地域の地域性を考慮した値を採用している。

基本的に、プラント寿命は大規模な気候変動の周期よりも短いと考えられるが、将来的な気候変動により各自然現象が厳しい傾向となることは否定できない。そのため、過去の気象観測記録を用いて将来的なハザードを予測するという点については十分な吟味が必要であり、特に、プラント寿命の間に変化が予想される事象については、最新のデータ・知見をもって気候変動の影響を注視し、必要に応じて設計基準の見直し等の配慮を行う必要がある。

現時点でも予想される大規模な気候変動としては地球温暖化が挙げられ、地球温暖化が進行した際には、気温の上昇、台風の強度が強まる等の影響が想定される。これらの影響は、地球規模で顕在化していくものと考えられるが、気候変動が原子力発電所の安全性に与える影響について議論する場合は、発電所の周辺地域における気候変動を考慮し、立地地域における気象観測記録に基づく議論を行うことが重要である。

上記の観点から、最寄りの気象官署である寿都特別地域気象観測所（寿都町）及び小樽特別地域気象観測所（小樽市）における過去の気象観測記録を確認し、発電所周辺における比較的短期での気候変動が発電所の安全性に与える影響及び設計基準の見直しの必要性について以下のとおり考察した。

- ・降水量は、寿都特別地域気象観測所及び小樽特別地域気象観測所の観測記録には増加傾向が見られるものの、設計基準と比較して余裕がある。
- ・積雪深は、寿都特別地域気象観測所の観測記録には減少傾向があるが、有意な変化は見られない。小樽特別地域気象観測所の観測記録には増加傾向が見られるものの、設計基準と比較して余裕がある。
- ・風速は、最大風速では、寿都特別地域気象観測所及び小樽特別地域気象観測所の観測記録には減少傾向があり、設計基準と比較して余裕がある。

最大瞬間風速では、寿都特別地域気象観測所の観測記録には減少傾向があるものの、小樽特別地域気象観測所の観測記録には有意な変化は見られず、設計竜巻の最大風速 100m/s に十分包絡される。

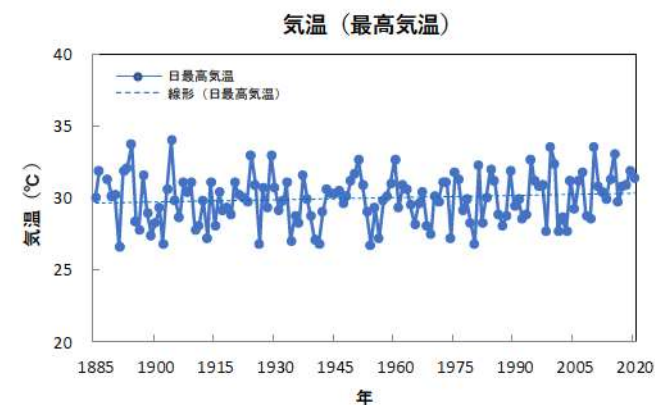
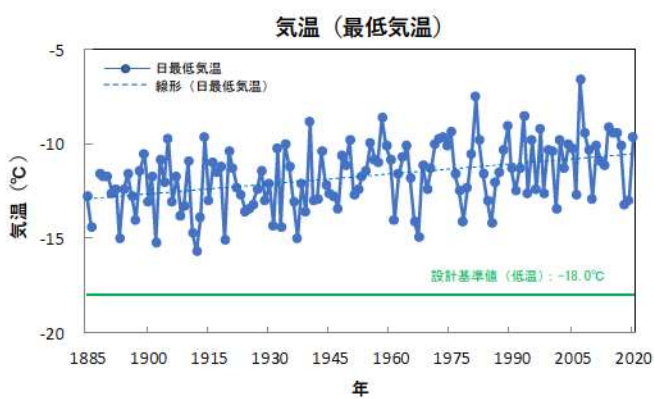
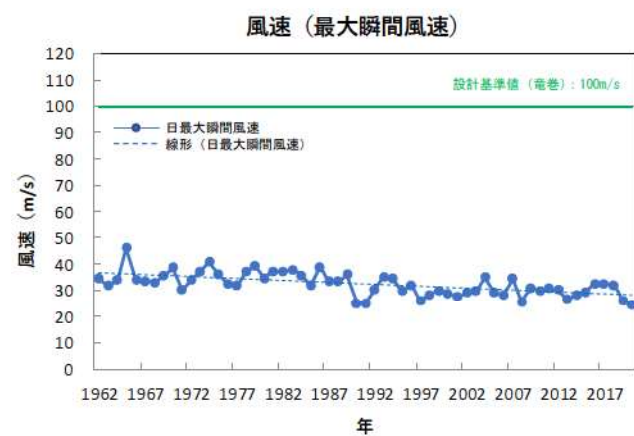
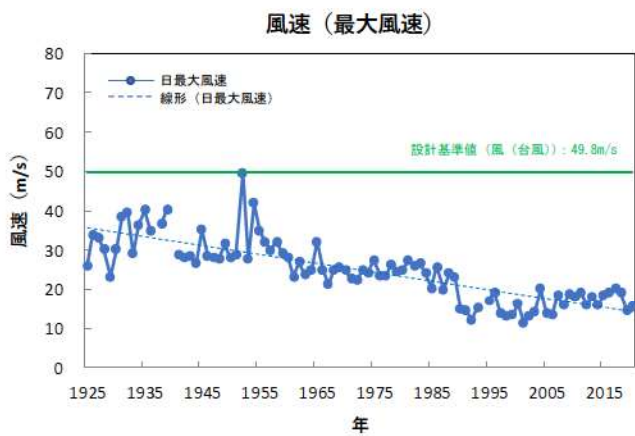
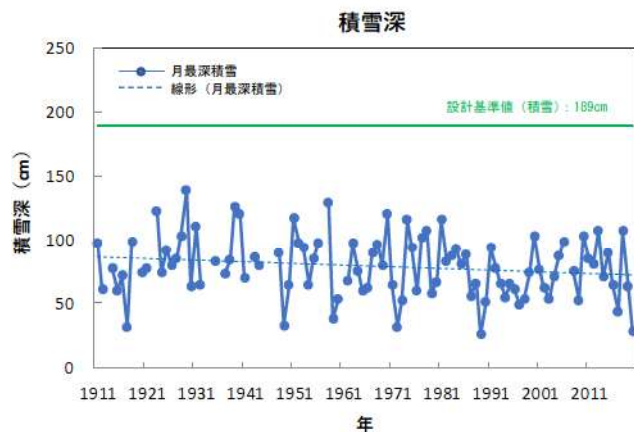
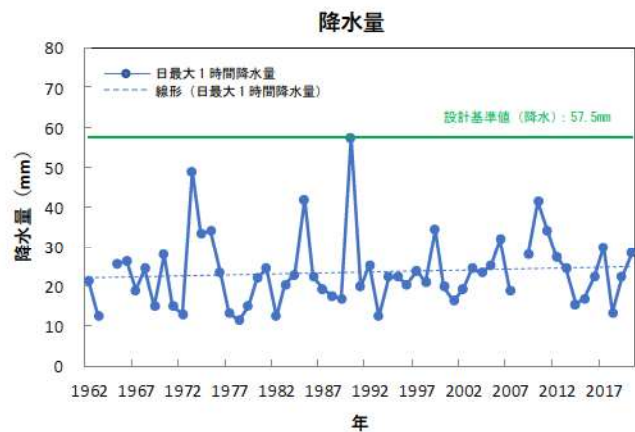
- ・気温は、最低気温では上昇傾向が見られるものの、設計基準に対して緩やかになる方向である。

最高気温では、若干の上昇傾向が見られるものの、設備の機能に悪影響を与える程度で

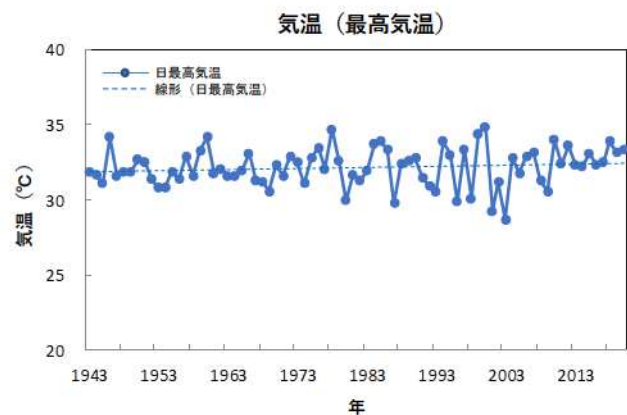
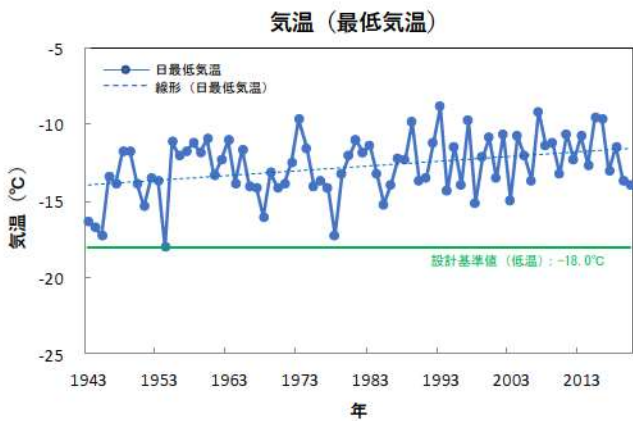
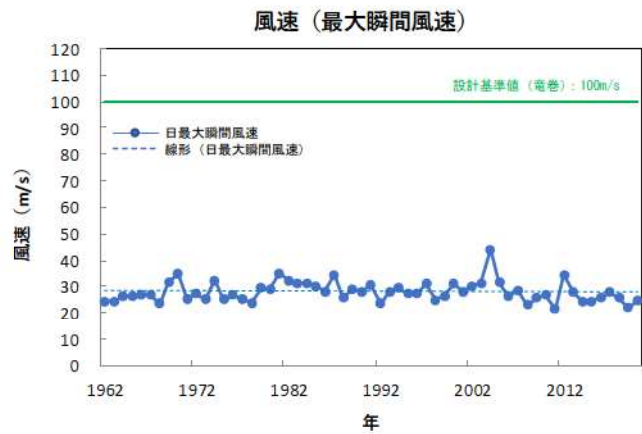
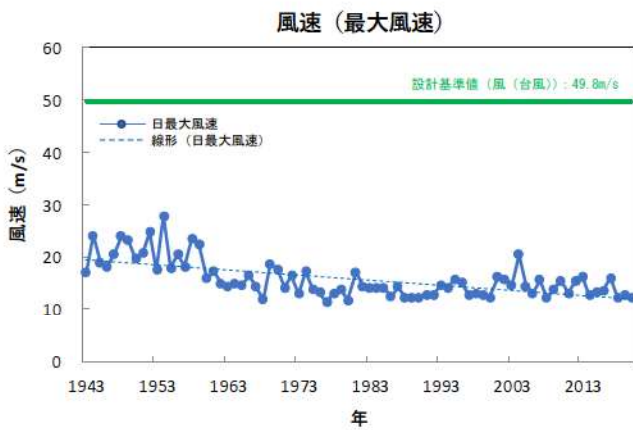
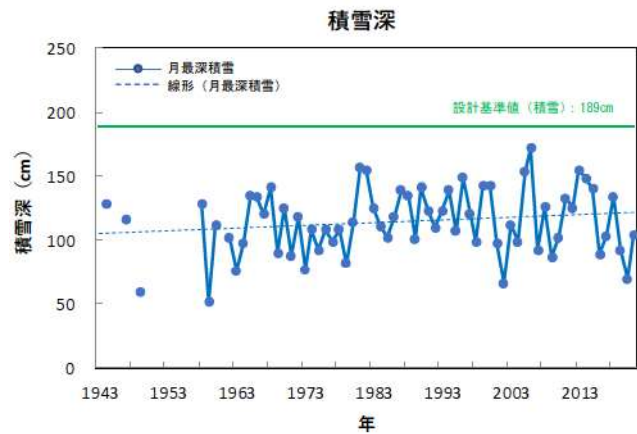
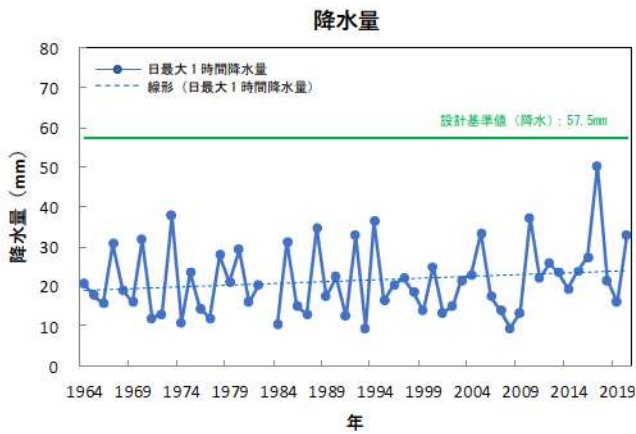
はなく、安全施設への影響はない。

これらのことから、過去の泊発電所周辺の観測記録からは、降水量、積雪深（小樽）及び最高気温・最低気温に増加・上昇の傾向が確認されたものの、安全施設への影響はなく、立地地域における将来的な気候変動とプラント寿命を考慮しても設計基準の見直し等の対応は不要と考える。（第1図及び第2図参照）

ただし、気候変動を完全に予測することは難しいため、今後も最新のデータ・知見をもって気候変動の影響に注視し、必要に応じて設計基準の見直し等を実施していくものとする。



第1図 気候トレンド (寿都特別地域気象観測所)  
資料不足値を除く  
(気象庁ホームページより作成)



第2図 気候トレンド(小樽特別地域気象観測所)  
資料不足値を除く  
(気象庁ホームページより作成)



外部事象に対する津波防護施設、浸水防止設備及び津波監視設備の  
防護方針について

1. 概要

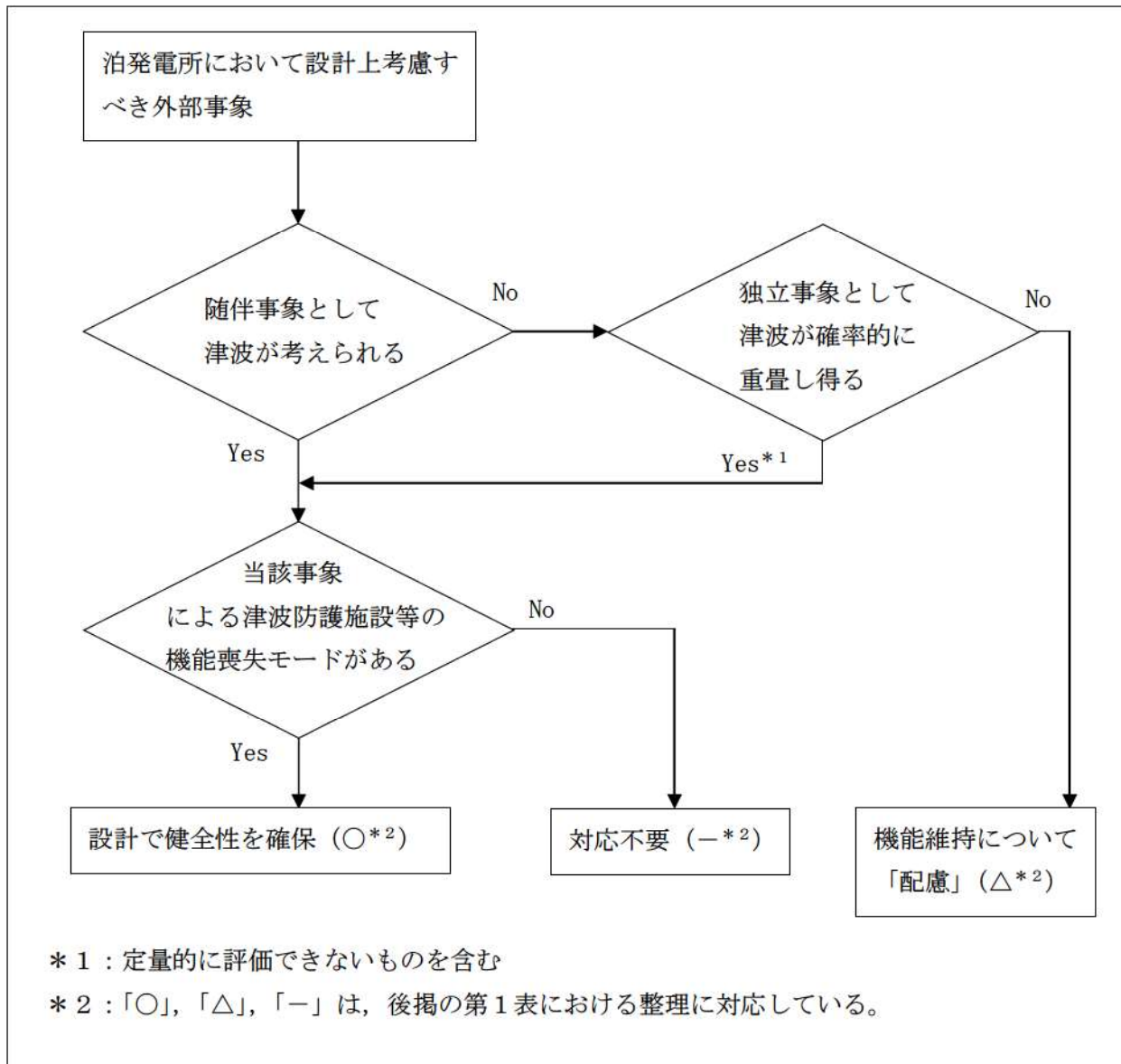
津波防護施設、浸水防止設備及び津波監視設備（以下「津波防護施設等」という。）の外部事象に対する防護方針を以下に示す。

2. 防護に関する考え方

以下の考え方に基づき、泊発電所において設計上考慮すべき外部事象に対する津波防護施設等の機能維持のための対応要否について整理した。

外部事象に対する津波防護施設等の機能維持対応要否判断フローを第1図に示す。

- (1) 設計上考慮すべき事象が、津波若しくは津波の随伴、重畳が否定できない事象に該当するかを確認する。定量的な重畳確率が求められない事象については、保守的にその影響を考慮する。
- (2) 津波の随伴、重畳が否定できない場合は、当該事象による津波防護施設の機能喪失モードの有無を確認する。機能喪失モードが認められる場合は、設計により健全性を確保する。
- (3) 津波の随伴、重畳が有意でないと評価される事象についても、泊発電所の津波防護施設については、基準津波の高さや防護範囲の広さ等その重要性に鑑み、自主的に機能維持のための配慮を行う。



第1図 自然事象に対する津波防護施設等の機能維持対応要否判断フロー

### 3. 検討結果

上記フローに基づく各事象に対する防護方針の検討結果を以下に示す。

(詳細は第1表のとおり)

#### (1) 津波の随伴、重畳が否定できない事象<sup>※1</sup>に対する防護方針

これらの外部事象に対しては、津波との随伴若しくは重畳の可能性を否定できないため、荷重の重ね合わせのタイミングも考慮した上で設計への反映の要否を検討し、津波防護施設等への影響が考えられる事象に対しては、津波防護施設等の機能を維持する設計とする。

※1：地震，風（台風），凍結，降水，積雪，落雷，地滑り，生物学的事象，森林火災

#### (2) 津波の随伴、重畳が有意ではない事象（竜巻，火山の影響）に対する防護方針「竜巻」，「火山の影響」の2つの外部事象に津波は随伴せず，また，基準津波との重畳の確率も有意ではないため，津波防護施設等を防護対象施設とはしないものの，津波防護施設等の機能が要求される時にはその機能を期待できるように以下の対応を自主的に実施する。

##### a. 「竜巻」

設計竜巻と基準津波が重畳する年超過確率は約●（／年）であり，竜巻と津波の重畳は有意ではないと評価されるが，竜巻が襲来した場合には必ず作用する風荷重に対しては，津波防護施設等の健全性を維持する設計とする。また，竜巻が襲来した場合でも，必ずしも津波防護施設に作用するとは限らない竜巻飛来物の衝撃荷重に対しては，大規模な損傷に至り難い構造とする。

##### b. 「火山の影響」

設計で想定する降下火砕物の噴火と基準津波が重畳する年超過確率は約●（／年）<sup>※2</sup>であり，火山の影響と基準津波の重畳は有意ではないと評価されるが，降下火砕物の堆積荷重について長期荷重に対する構造健全性を確保するとともに，降灰後に適宜除去が可能な設計とする。

※2：約●万年前の●を考慮

追而【地震津波側審査の反映】  
(上記の●については、地震津波側審査結果を受けて反映のため)

- : 津波の随伴, 重畳が否定できないため, 設計で健全性を確保する事象 (○)
- : 津波の随伴, 重畳は有意ではないが, 機能維持については設計上配慮する事象 (△)
- : 対応が不要な事象 (ー)

表 1 外部事象に対する津波防護施設等の対応方針整理表

| 設計上考慮すべき外部事象 | ① 随伴事象として津波を考慮する要 | ② 独立事象として津波が重畳し得る | 津波との重畳を考慮要 (①か②が○) | 津波防護施設の機能喪失による安全施設等の機能喪失の可能性   | 設計への反映要否 | 機能維持のための対応方針  |
|--------------|-------------------|-------------------|--------------------|--|----------|---|
| 地震           | ○                 | ー                 | ○                  | <u>あり</u><br>地震荷重により損傷した場合, 安全施設等への津波の到達, 浸水による機能喪失が想定される。   | ○        | 耐震Sクラスとして基準地震動 $S_s$ に対し健全性を維持し, 津波に対する防護機能を維持する。<br>また, 津波と余震の組み合わせも考慮する。  |
| 風 (台風)       | ー                 | ○                 | ○                  | <u>あり</u><br>風荷重により損傷した場合, 安全施設等への津波の到達, 浸水による機能喪失が想定される。  | ○        | ・風荷重, 津波荷重を考慮した設計とする。<br>・津波監視カメラは, 風荷重を考慮した設計とする。  |
| 竜巻           | ー                 | ー                 | ー                  | <u>なし</u><br>以下のおお, 重畳の頻度は無視し得る。<br>・設計竜巻の確率: 約 $2.5 \times 10^{-7}$ /年<br>・基準津波の年超過率: 約 ●/年 <sup>※</sup><br>→重畳確率: 約 ●/年<br>年超過率が $1 \times 10^{-7}$ /年未満であり, 有意ではない。 | △        | 防潮堤・3号が取水ピットスクリーン室防水壁の設計においては, 自主的に以下の配慮を行い, 信頼性を高める。<br>・風圧力に対しては, 健全性を維持する設計とする。<br>・飛来物については, 大規模な損傷に至り難い構造とする。<br>・津波監視カメラは, 風荷重を考慮した設計とする。 |
| 凍結           | ー                 | ○                 | ○                  | <u>あり</u><br>凍害により止水目地が損傷した場合, 安全施設等への津波の到達, 浸水による機能喪失が想定される。  | ○        | 止水目地は最低気温を考慮した設計とする。  |
| 降水           | ー                 | ○                 | ○                  | <u>なし</u><br>降雨による海面の上昇は無視し得る。   | ー        | ー   |

- : 津波の随伴、重畳が否定できないため、設計で健全性を確保する事象 (○)
- : 津波の随伴、重畳は有意ではないが、機能維持については設計上配慮する事象 (△)
- : 対応が不要な事象 (-)

第1表 外部事象に対する津波防護施設等の対応方針整理表 (2/2)

| 設計上考慮すべき外部事象 | ① 随伴事象として津波を考慮要 | ② 独立事象として津波が重畳し得る | 津波との重畳を考慮要 (①か②が○) | 津波防護施設の機能喪失による安全施設等の機能喪失の可能性  | 設計への反映要否 | 機能維持のための対応方針                                       |
|--------------|-----------------|-------------------|--------------------|---|----------|--|
| 積雷           | -               | ○                 | ○                  | あり<br>積雷荷重により損傷した場合、安全施設等への津波の到達、濁水による機能喪失が想定される。   | ○        | 積雷荷重と津波荷重を考慮した設計とする。                               |
| 落雷           | -               | ○                 | ○                  | あり<br>落雷による津波監視設備の機能喪失が想定される  | ○        | 津波監視設備については、既設避雷設備の適へい範囲内への設置を行う。                  |
| 火山の影響        | -               | -                 | -                  | なし<br>以下のとおり、重畳の頻度は無視し得る。<br>・想定する火山の確率：●/年*2<br>・基準津波の年超過率：●/年*3<br>⇒重畳確率：●/年*<br>年超過率が1×10 <sup>-7</sup> /年未満であり有意ではない。 | △        | 設計にて長期荷重に対する構造健全性を確保するとともに、降灰後に降下火砕物を適時除去可能な設計とする。 |
| 地滑り          | -               | ○                 | ○                  | なし<br>地滑りにより津波防護施設が機能喪失に至ることはない。  | -        | -  |
| 生物的事象        | -               | ○                 | ○                  | なし<br>生物による影響(閉塞、侵入)による機能喪失モードを有しない。  | -        | -  |
| 森林火災         | -               | ○                 | ○                  | なし<br>防火帯により森林との離隔距離が確保されるため、熱影響を受けることはない。  | -        | -  |

\*2 : 敷地で確認された降下火砕物の層厚は●cm と評価しており、この降下火砕物噴出年代は約●万年前であることを考慮

\*3 : 設置変更許可申請書添付書類六「●●● 超過確率の参照」を考慮

追而【地震津波側撞査の反映】  
(上記●については、地震津波側撞査結果を受けて反映のため)

自然現象等に対する監視カメラの扱いについて

1. 概要

中央制御室には、発電用原子炉施設の外の状況を把握するために、3号炉原子炉建屋屋上他に設置した監視カメラの映像により、津波等の自然現象を昼夜にわたり監視できる設備を設置することとしている。本設備について、自然現象等の影響を考慮した防護方針について以下にまとめる。

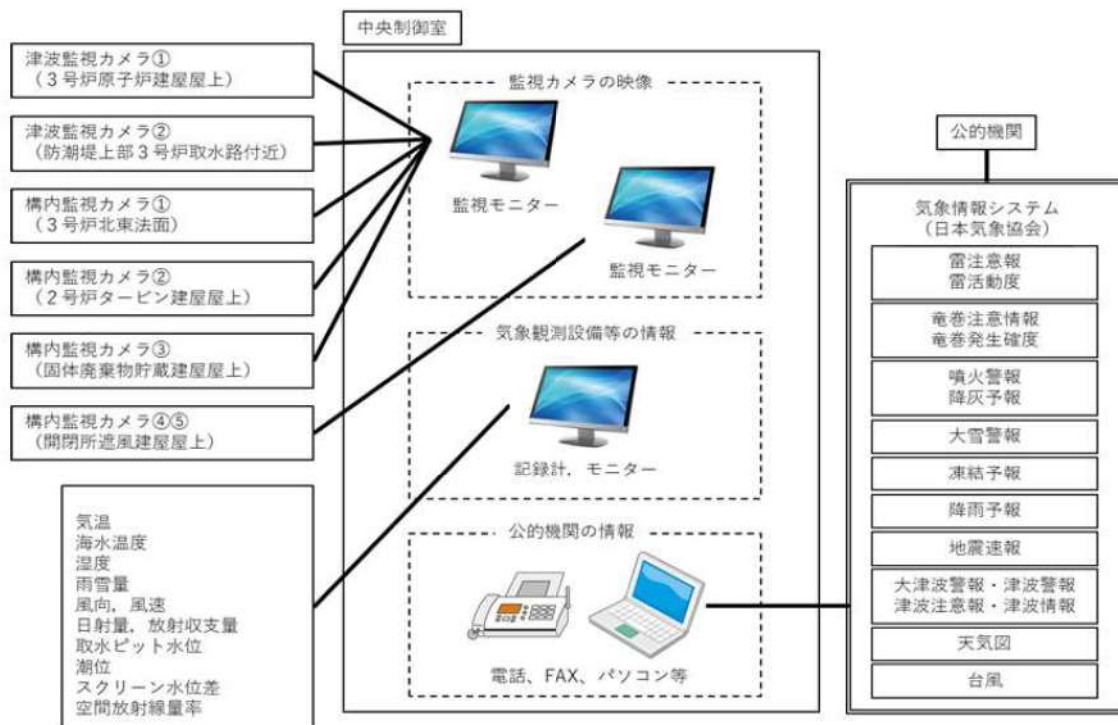
2. 自然現象等の影響について

(1) 設計方針

監視カメラは外部事象防護対象施設ではなく、想定する自然現象等に対して損傷した場合には、各事象に対し機能維持、又は損傷を考慮して、代替設備により必要な機能を確保すること、必要に応じプラントを停止し、安全上支障のない期間に修復する等の対応により安全機能を損なわない設計としている。ただし、表1に示すように自然現象等による荷重に対して考慮を行うこととしている。

また、監視カメラが損傷したとしても代替設備及び措置（運転員による確認）によって、原子炉施設に影響を及ぼす可能性がある自然現象等を把握することが可能である。

(図1及び表1参照)



第1図 中央制御室における外部状況把握のイメージ

表1 監視カメラにより把握可能な自然現象等

| 自然現象等          | 監視カメラにより把握できる<br>原子炉施設の外の状況         | 監視カメラ以外の<br>設備等による把握手段    |
|----------------|-------------------------------------|---------------------------|
| 地震             | 地震による発電所構内及び原子炉施設の損壊状況              | 公的機関（地震速報）                |
| 津波             | 津波の襲来状況や発電所構内の浸水状況                  | 取水ピット水位計                  |
|                |                                     | 潮位計                       |
|                |                                     | 公的機関（津波警報，注意報）            |
| 風（台風）          | 風（台風）・竜巻（飛来物含む）による発電所構内及び原子炉施設の損壊状況 | 気象観測設備（風向，風速）             |
| 竜巻             |                                     | 公的機関（台風，竜巻注意報）            |
| 降水             | 発電所構内の浸水状況                          | 気象観測設備（雨雪量）<br>公的機関（降雨予報） |
| 積雪             | 発電所構内及び原子炉施設の積雪状況                   | 気象観測設備（雨雪量）               |
| 落雷             | 発電所構内及び原子炉施設周辺の落雷状況                 | 公的機関（雷注意報）                |
| 地滑り            | 地震や降雨による地滑りの有無や施設への影響有無             | 目視確認                      |
| 火山の影響          | 発電所構内及び原子炉施設の降下火砕物堆積状況              | 目視確認                      |
| 生物学的事象         | 発電所前方の海面における海生生物（クラゲ等）の襲来状況         | 取水ピット水位計<br>スクリーン水位差      |
| 森林火災           | 火災状況，ばい煙の方向確認                       | 目視確認※                     |
| 飛来物<br>（航空機落下） | 飛来物による発電所構内及び原子炉施設の損壊状況             | 目視確認※                     |
| 近隣工場等の火災       | 火災状況，ばい煙の方向確認                       | 目視確認※                     |
| 船舶の衝突          | 船舶の衝突による原子炉施設の損壊状況                  | 目視確認※                     |

※建屋外で状況確認

以上

## 設計竜巻荷重と積雪荷重の考慮について

設置許可基準規則第6条のうち「外部事象の考慮」において、竜巻と積雪は荷重により安全施設に大きな影響を及ぼすおそれがあると想定される自然現象として抽出しており、組合せの要否の検討を実施している。

また、積雪事象は気象情報によって予測可能であることも踏まえて、積雪が確認された場合には除雪等に必要な資機材を確保するとともに手順等を整備することによって、雪を長期間堆積状態にしない方針としている。

一方、「原子力発電所の竜巻影響評価ガイド」では設計竜巻荷重と組み合わせる荷重として、竜巻以外の自然現象による荷重を挙げており、竜巻との同時発生が想定され得る雪等の発生頻度を参照し、設計対象施設に常時作用する荷重、運転時荷重等と組み合わせることの適切性や設定する荷重の大きさ等を判断するとしている。

これらの方針を踏まえて、設計竜巻荷重と積雪荷重の組合せの考え方について以下のとおり整理する。

## 1. 設計竜巻荷重と設計積雪荷重の組合せの考え方

竜巻及び積雪による堆積荷重は、同時に発生する場合を考慮し、設計上考慮すべき荷重評価における自然現象の組合せとして、竜巻による荷重及び積雪による荷重の組合せを設定している。荷重の組合せは、主たる作用（主事象）の最大値と、従たる作用（副事象）の任意時点の値（平均値）の和として作用の組合せを考慮する Turkstra の法則<sup>※1</sup>の考え方に基づき設定している。この考え方は、日本建築学会「建築物荷重指針・同解説」や建築基準法、土木学会「性能設計における土木構造物に対する作用の指針」、国土交通省「土木・建築にかかる設計の基本」、EN1990（ユーロコード）、ASCE 7-02（米国土木学会）、ANSI（米国国家規格協会）、ISO 等でも採用されている。

竜巻は発生頻度が低い偶発荷重であるが、発生すると荷重が大きく、安全機能への影響が大きいと考えられることから、設計上の主荷重として扱う。一方、積雪は発生頻度が主荷重と比べて相対的に高いが、荷重は主荷重に比べて小さく、安全機能への影響も主荷重に比べて小さいため、従荷重として扱う。竜巻と積雪の発生頻度、影響の程度を第1表に示す。また、主荷重と従荷重の組合せを第2表に示す。（第1表、第2表は「別添資料1 外部事象の考慮について」より抜粋）

第1表 竜巻および積雪荷重の性質

| 荷重の種類 |    | 荷重の大きさ | 最大荷重の<br>継続時間   | 発生頻度<br>(/年)                       |
|-------|----|--------|-----------------|------------------------------------|
| 主荷重   | 竜巻 | 大      | 短(数十秒)          | $2.5 \times 10^{-7}$               |
| 従荷重   | 積雪 | 中      | 長 <sup>※1</sup> | $1.0 \times 10^{-2}$ <sup>※2</sup> |

※1 積雪は冬季の限定した期間のみ発生する。除雪を行うことで、継続期間は短縮することが可能

※2 100年再現期待値



第2表 竜巻（主荷重）と積雪（従荷重）の組合せ

|             | 竜巻（主荷重） |             |
|-------------|---------|-------------|
| 積雪<br>（従荷重） | 建築基準法   | 記載なし        |
|             | 継続時間    | 短（竜巻）×長（積雪） |
|             | 荷重の大きさ  | 大（竜巻）＋中（積雪） |

上記のとおり、竜巻の作用時間は極めて短時間であること、積雪の荷重は冬季の限定された期間に発生し、積雪荷重の大きさや継続時間は除雪を行うことで低減できることから、発生頻度が極めて小さい設計竜巻の風荷重と積雪による荷重が同時に発生し、設備に影響を与えることは考えにくい。また、雪が堆積した状態における竜巻の影響については、除雪により雪を長期間堆積状態にしない方針であることから、組合せを考慮しない。

2. 竜巻との同時発生が想定される雪との組合せの考え方

「原子力発電所の竜巻影響評価ガイド」で設計竜巻荷重に組み合わせる荷重として考慮することが要求される竜巻と同時発生が想定される雪は、冬期に竜巻が襲来する場合に考慮すべき事象である。

竜巻通過前後の気象条件において降雪を伴う可能性はあるが、上昇流の竜巻本体周辺では、竜巻通過時に雪は降らない。また、下降流の竜巻通過時は、竜巻通過前に積もった雪の大部分は竜巻の風により吹き飛ばされ、雪による荷重は十分小さく設計竜巻荷重に包絡される。よって、「原子力発電所の竜巻影響評価ガイド」で考慮することが要求される竜巻と同時発生が想定される雪は荷重として影響を及ぼさないことから、組合せを考慮しない。

[参考文献]

- ※1：建築物荷重指針・同解説（2015）（2章 荷重の種類と組合せ、付5.5 許容応力度設計に用いる組合せ荷重のための荷重係数）

## 降下火砕物と積雪荷重との組合せについて

火山（降下火砕物）と積雪は相関性が低い事象同士の組合せであるが、重畳した場合には堆積荷重が増加することになるため、組合せを考慮することとしている。以下に火山（降下火砕物）と組み合わせる際の積雪荷重の設定について整理する。

## 1. 関連する基準要求に対する適合確認

設置許可基準規則第6条（外部からの衝撃による損傷の防止）のうち「外部事象の考慮」において、火山の影響（降下火砕物）と積雪を安全施設に影響を及ぼすおそれがある自然現象として抽出しており、荷重の組合せの要否の検討を実施している。具体的な荷重の組合せの考え方は以下のとおり。

## (1) 荷重の組合せの考え方

【荷重の組合せの考え方については、地震・津波側審査の火山影響評価結果を反映】

【荷重の組合せの考え方については，地震・津波側審査の火山影響評価結果を反映】

【荷重の組合せの考え方については、地震・津波側審査の火山影響評価結果を反映】

【積雪荷重を主荷重，降下火砕物による荷重を従荷重と想定した場合の確認結果については，地震・津波側審査の火山影響評価結果を反映】

以 上

## タービントリップ機能が損なわれた場合の影響について

## 1. はじめに

外部事象防護対象施設等は、「発電用軽水型原子炉施設の安全機能の重要度分類に関する審査指針」で規定されている重要度分類（以下「安全重要度分類」という。）のクラス1，クラス2及び安全評価上その機能に期待するクラス3に属する構築物，系統及び機器並びにそれらを内包する建屋としている。その上で，屋内施設，屋外施設に分類し，想定される外部事象の特徴を考慮の上，評価対象施設を抽出している。

タービントリップ機能を有するクラス3設備としてタービン保安装置及び主蒸気止め弁があり，タービントリップ機能は，安全評価指針の運転時の異常な過渡変化事象における「蒸気発生器への過剰給水」事象で影響緩和のための安全機能として期待している。

ただし，タービン保安装置及び主蒸気止め弁を内包するタービン建屋は外壁が板厚0.5mmの鋼板で構成されていること等により，外部事象により損傷が想定される。（第1図）

ここでは，タービントリップ機能喪失による具体的な対応について以下に示す。

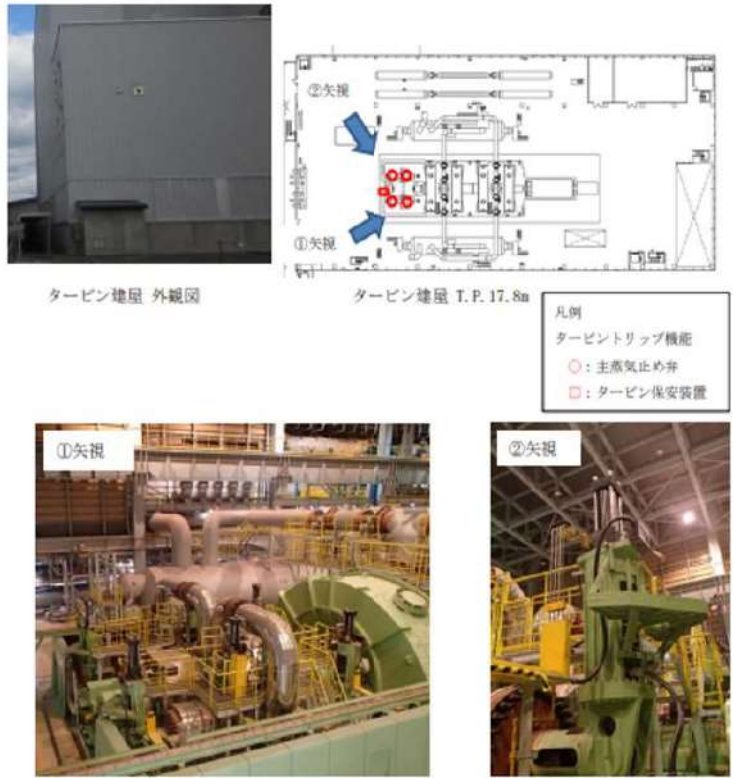
## 2. タービントリップ機能喪失による影響

タービントリップ機能が期待される「蒸気発生器への過剰給水」事象については，原子炉の出力運転中に，給水制御系の故障，誤操作等により，主給水制御弁が1個全開し，蒸気発生器への給水が過剰となり，1次冷却材の温度が低下して反応度が添加され，原子炉出力が上昇する事象を想定している。

主給水制御弁は原子炉建屋内の主蒸気管室に設置されていることから，外部事象を起因として蒸気発生器への過剰給水が発生することはない。

通常運転中は中央制御室で，「蒸気発生器水位」，「主給水流量」等の監視を行い，また，警報として「蒸気発生器水位偏差大」を設けている。蒸気発生器の水位が異常に上昇した場合には，「蒸気発生器水位高」信号により主給水制御弁を全閉する。その後「蒸気発生器水位異常高」信号が発信した場合は，タービントリップ機能により自動的にタービントリップとなり，主給水ポンプを自動停止し，主給水設備のすべての制御弁及び主給水隔離弁を全閉とすることで原子炉をトリップさせる。仮にタービントリップ機能が損なわれた場合においても，運転員による蒸気発生器水位の監視状況によって異常が認められた場合は，原子炉をトリップさせる。

原子炉トリップによりタービントリップ機能の要求がない期間に補修等の対応を行うことで，安全機能を損なわない設計とする。



第1図 タービン建屋概要図