




2号機取水路水平坑 側壁写真(基数No.254~257)




側壁(上半)No.254 写真



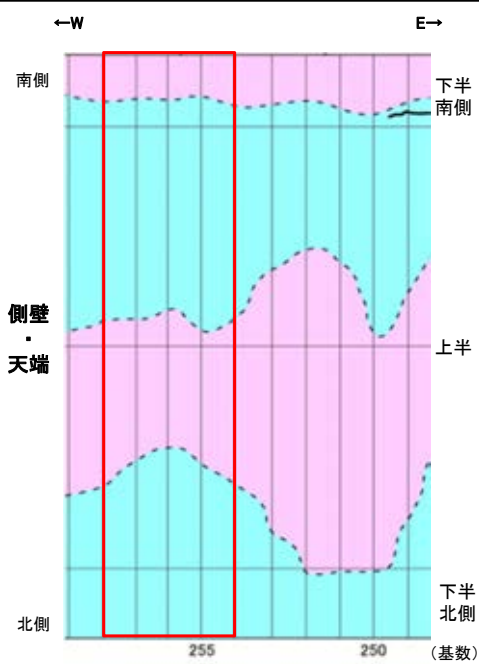
側壁(上半)No.256 写真



側壁(上半)No.255 写真



側壁(上半)No.257 写真




側壁・天端No.254~257 スケッチ

- 側壁写真範囲
- 節理
- 安山岩(均質)
- 安山岩(角礫質)




側壁(下半南側)No.252~254 写真




側壁(下半南側)No.255~256 写真



側壁(下半南側)No.257~258 写真




側壁(下半北側)No.257~258 写真




側壁(下半北側)No.254~256 写真


2号機取水路水平坑 側壁写真(基数No.258~261)




側壁(上半)No.258 写真



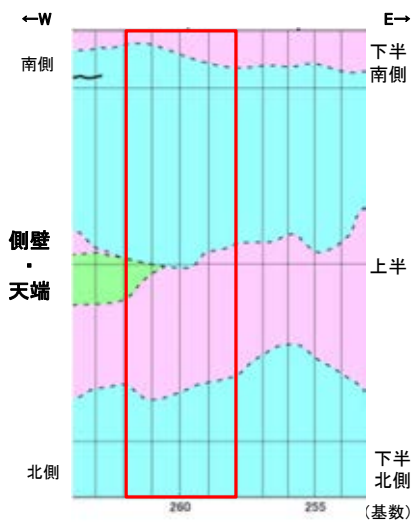
側壁(上半)No.260 写真



側壁(上半)No.259 写真



側壁(上半)No.261 写真




- 側壁写真範囲
- 安山岩(均質)
- 安山岩(角礫質)
- 凝灰角礫岩
- 節理

側壁・天端No.258~261 スケッチ



側壁(下半南側)No.257~258 写真



側壁(下半南側)No.259~260 写真



側壁(下半南側)No.261~262 写真



側壁(下半北側)No.261~262 写真




側壁(下半北側)No.259~260 写真




側壁(下半北側)No.257~258 写真


2号機取水路水平坑 側壁写真(基数No.262~265)




側壁(上半)No.262 写真



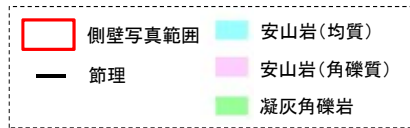
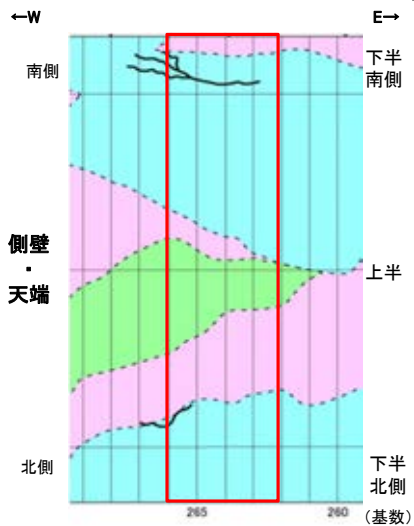
側壁(上半)No.264 写真



側壁(上半)No.263 写真




側壁(上半)No.265 写真



側壁・天端No.262~265 スケッチ



側壁(下半南側)No.261~262 写真



側壁(下半南側)No.263~264 写真



側壁(下半南側)No.265~266 写真



側壁(下半北側)No.265~266 写真




側壁(下半北側)No.263~264 写真




側壁(下半北側)No.261~262 写真


2号機取水路水平坑 側壁写真(基数No.266~269)



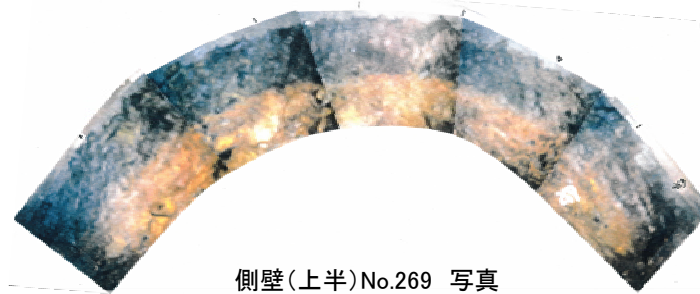
側壁(上半)No.266 写真



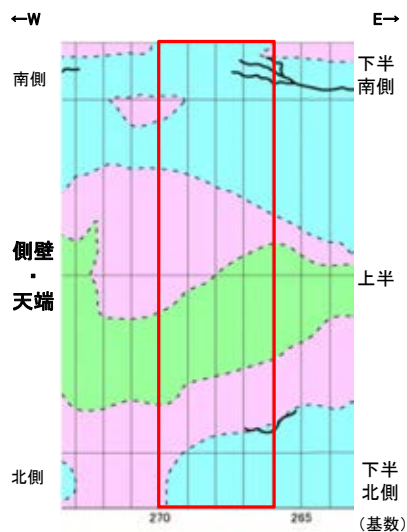
側壁(上半)No.268 写真



側壁(上半)No.267 写真



側壁(上半)No.269 写真



- 側壁写真範囲
- 安山岩(均質)
- 安山岩(角礫質)
- 凝灰角礫岩
- 節理


側壁・天端No.266~269 スケッチ




側壁(下半南側)No.265~266 写真



側壁(下半南側)No.267~268 写真



側壁(下半南側)No.269~270 写真



側壁(下半北側)No.269~270 写真




側壁(下半北側)No.267~268 写真




側壁(下半北側)No.265~266 写真


2号機取水路水平坑 側壁写真(基数No.270~273)




側壁(上半)No.270 写真



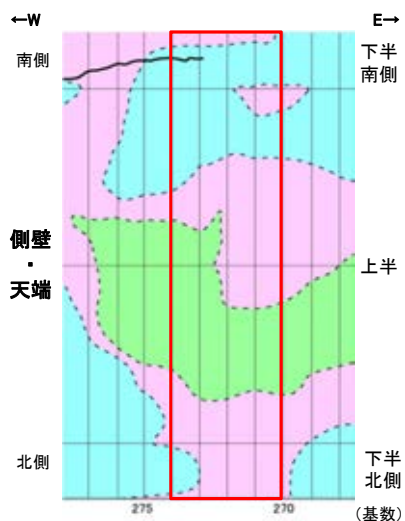
側壁(上半)No.272 写真




側壁(上半)No.271 写真



側壁(上半)No.273 写真




側壁・天端No.270~273 スケッチ



側壁(下半南側)No.269~270 写真




側壁(下半南側)No.271~272 写真




側壁(下半南側)No.273~274 写真



側壁(下半北側)No.273~274 写真




側壁(下半北側)No.271~272 写真




側壁(下半北側)No.269~270 写真


2号機取水路水平坑 側壁写真(基数No.274~277)




側壁(上半)No.274 写真



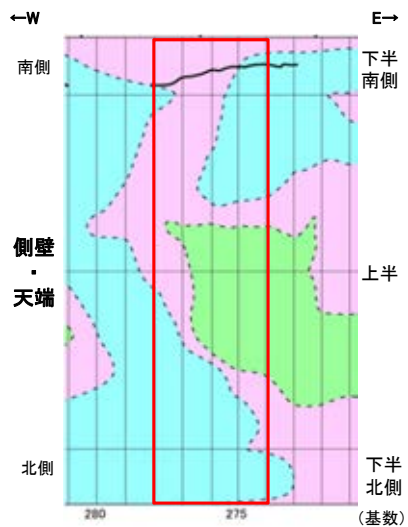
側壁(上半)No.276 写真



側壁(上半)No.275 写真



側壁(上半)No.277 写真




側壁・天端No.274~277 スケッチ



側壁(下半南側)No.273~274 写真



側壁(下半南側)No.275~276 写真



側壁(下半南側)No.277~278 写真



側壁(下半北側)No.277~278 写真




側壁(下半北側)No.275~276 写真




側壁(下半北側)No.273~274 写真


2号機取水路水平坑 側壁写真(基数No.278~281)




側壁(上半)No.278 写真



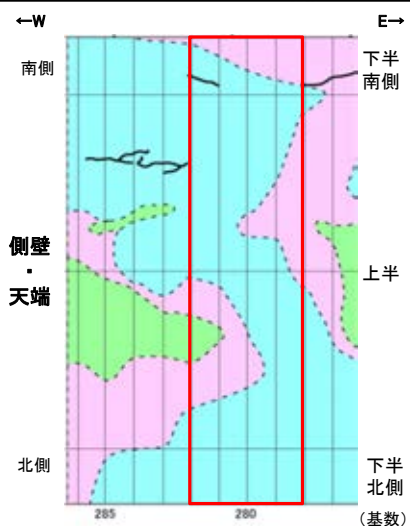
側壁(上半)No.280 写真



側壁(上半)No.279 写真



側壁(上半)No.281 写真




- 側壁写真範囲
- 節理
- 安山岩(均質)
- 安山岩(角礫質)
- 凝灰角礫岩


側壁・天端No.278~281 スケッチ




側壁(下半南側)No.277~278 写真




側壁(下半南側)No.279~280 写真



側壁(下半南側)No.281~282 写真



側壁(下半北側)No.281~282 写真




側壁(下半北側)No.279~280 写真



側壁(下半北側)No.277~278 写真


2号機取水路水平坑 側壁写真(基数No.282~285)




側壁(上半)No.282 写真




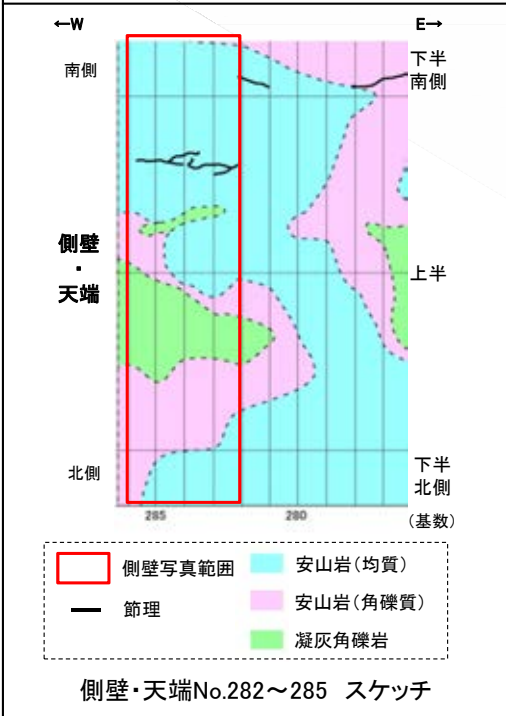
側壁(上半)No.284 写真




側壁(上半)No.283 写真




側壁(上半)No.285 写真




側壁(下半南側)No.281~282 写真




側壁(下半南側)No.283~284 写真




側壁(下半南側)No.285~286 写真



側壁(下半北側)No.286~285 写真




側壁(下半北側)No.283~284 写真

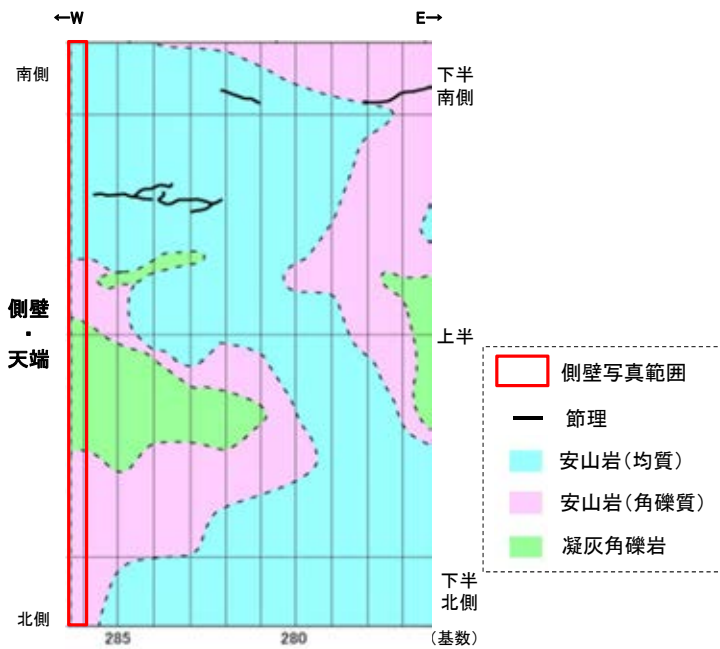


側壁(下半北側)No.281~282 写真

2号機取水路水平坑 側壁写真(基数No.286)



側壁(上半)No.286 写真



側壁・天端No.286 スケッチ



側壁(下半南側)No.285~286 写真



側壁(下半北側)No.285~286 写真


2号機補機冷却水取水路水平坑 側壁写真(基数No.1~4)

側壁(上半)No.1 写真なし

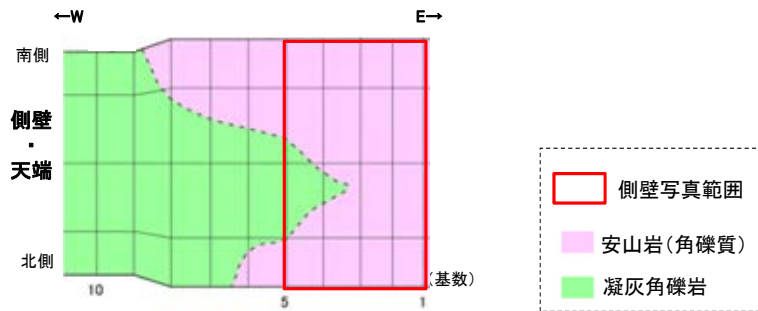
側壁(上半)No.3 写真なし



側壁(上半)No.2 写真




側壁(上半)No.4 写真



側壁・天端No.1~14 スケッチ

2号機補機冷却水取水路水平坑 側壁写真(基数No.5~8)



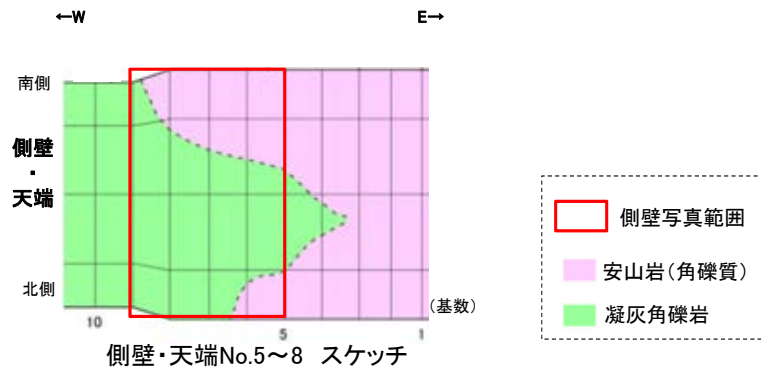
側壁(上半)No.5 写真

側壁(上半)No.7 写真なし




側壁(上半)No.6 写真

側壁(上半)No.8 写真なし




2号機補機冷却水取水路水平坑 側壁写真(基数No.9~12)



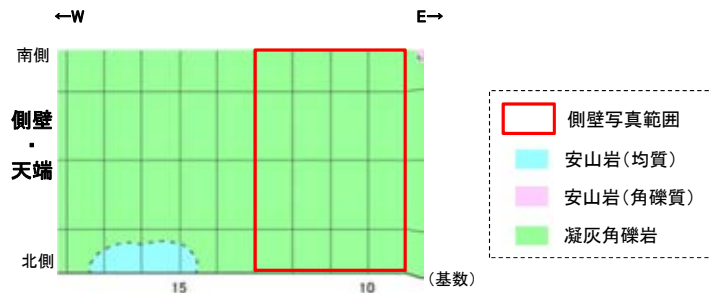
側壁(上半)No.9 写真

側壁(上半)No.11 写真なし



側壁(上半)No.12 写真

側壁(上半)No.10 写真なし




側壁・天端No.9~12 スケッチ

2号機補機冷却水取水路水平坑 側壁写真(基数No.13~16)

側壁(上半)No.13 写真なし

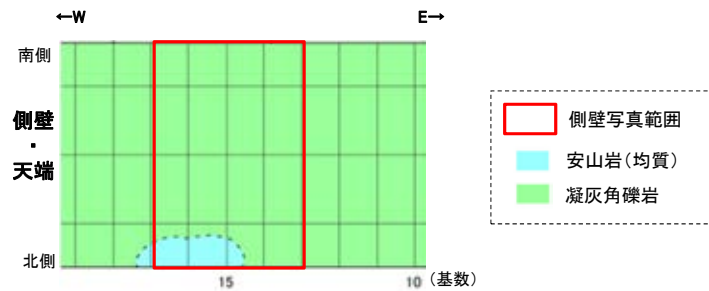
側壁(上半)No.15 写真



側壁(上半)No.14 写真



側壁(上半)No.16 写真




側壁・天端No.13~16 スケッチ


2号機補機冷却水取水路水平坑 側壁写真(基数No.17~20)



側壁(上半)No.17 写真



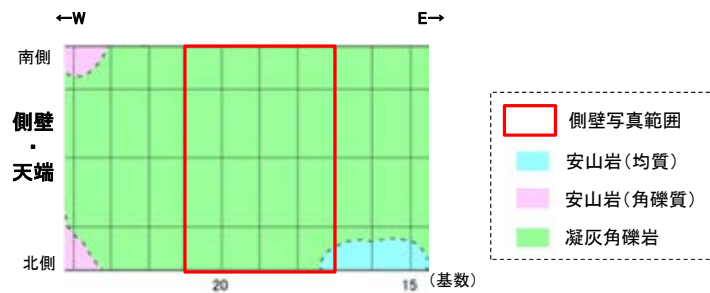
側壁(上半)No.19 写真



側壁(上半)No.18 写真




側壁(上半)No.20 写真




側壁・天端No.17~20 スケッチ

2号機補機冷却水取水路水平坑 側壁写真(基数No.21~24)



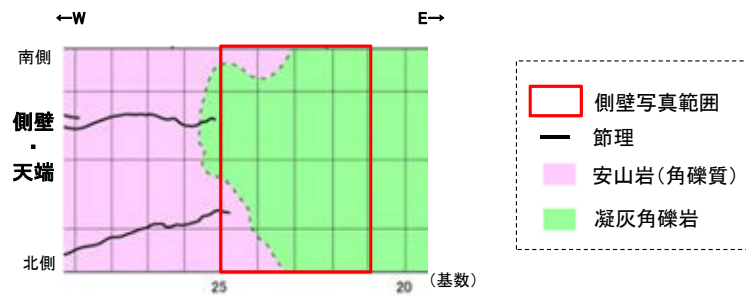
側壁(上半)No.21 写真

側壁(上半)No.23 写真なし



側壁(上半)No.24

側壁(上半)No.22 写真なし



側壁・天端No.21~24 スケッチ

2号機補機冷却水取水路水平坑 側壁写真(基数No.25~28)

側壁(上半)No.25 写真なし

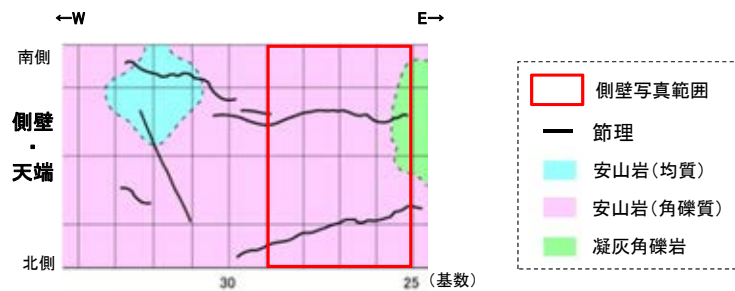
側壁(上半)No.27 写真



側壁(上半)No.26 写真




側壁(上半)No.28 写真




側壁・天端No.25~28 スケッチ


2号機補機冷却水取水路水平坑 側壁写真(基数No.29~32)




側壁(上半)No.29 写真



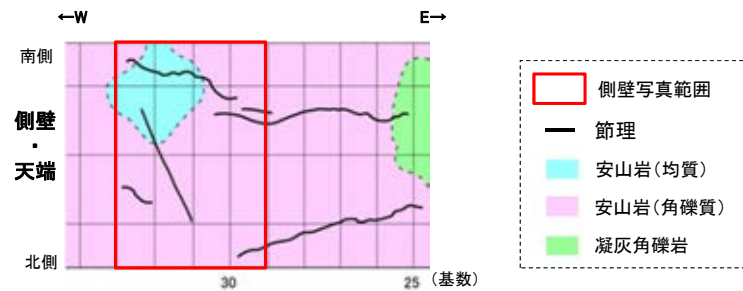
側壁(上半)No.31 写真



側壁(上半)No.30 写真



側壁(上半)No.32 写真




側壁・天端No.29~32 スケッチ

2号機補機冷却水取水路水平坑 側壁写真(基数No.33~36)




側壁(上半)No.33 写真



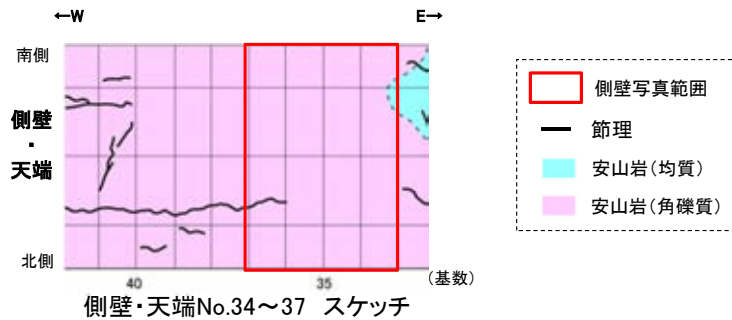
側壁(上半)No.35 写真




側壁(上半)No.34 写真




側壁(上半)No.36 写真




2号機補機冷却水取水路水平坑 側壁写真(基数No.37~40)




側壁(上半)No.37 写真



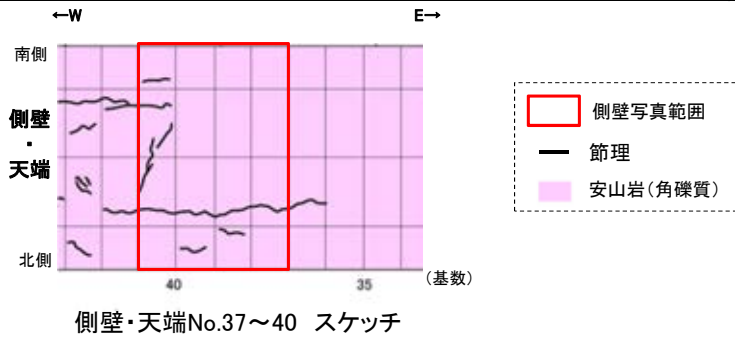
側壁(上半)No.39 写真




側壁(上半)No.38 写真



側壁(上半)No.40 写真




2号機補機冷却水取水路水平坑 側壁写真(基数No.41~44)




側壁(上半)No.41 写真



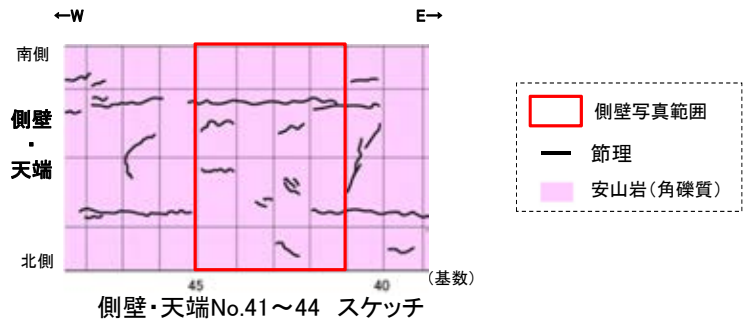
側壁(上半)No.43 写真




側壁(上半)No.42 写真




側壁(上半)No.44 写真




2号機補機冷却水取水路水平坑 側壁写真(基数No.45~48)




側壁(上半)No.45 写真



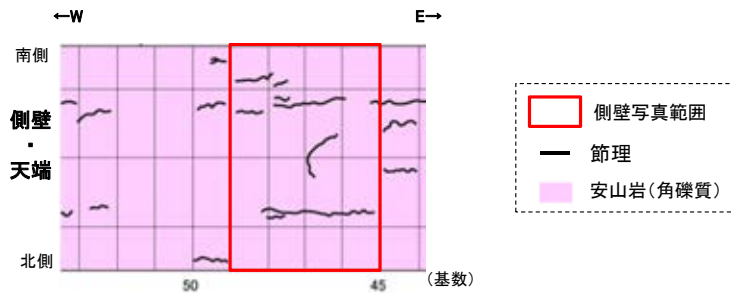
側壁(上半)No.47 写真



側壁(上半)No.46 写真




側壁(上半)No.48 写真




側壁・天端No.45~48 スケッチ


2号機補機冷却水取水路水平坑 側壁写真(基数No.49~52)




側壁(上半)No.49 写真



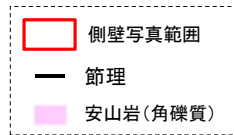
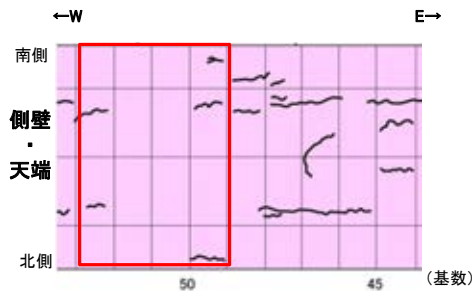
側壁(上半)No.51 写真



側壁(上半)No.50 写真




側壁(上半)No.52 写真




側壁・天端No.49~52 スケッチ


2号機補機冷却水取水路水平坑 側壁写真(基数No.53~56)




側壁(上半)No.53 写真



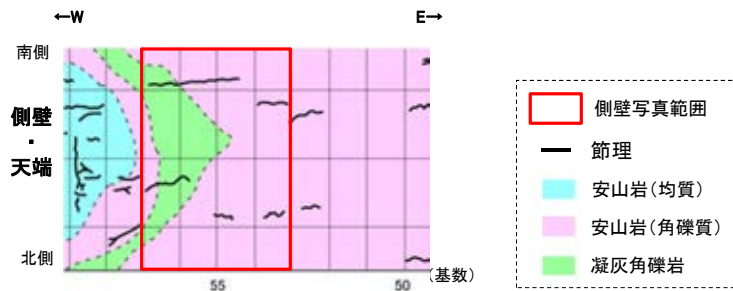
側壁(上半)No.55 写真



側壁(上半)No.54 写真



側壁(上半)No.56 写真




側壁・天端No.53~56 スケッチ


2号機補機冷却水取水路水平坑 側壁写真(基数No.57~60)




側壁(上半)No.57 写真



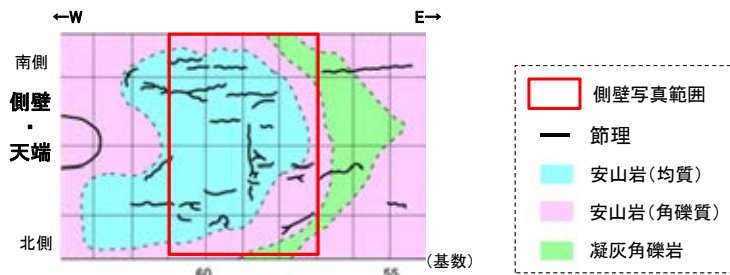
側壁(上半)No.59 写真



側壁(上半)No.58 写真



側壁(上半)No.60 写真




側壁・天端No.57~60 スケッチ


2号機補機冷却水取水路水平坑 側壁写真(基数No.61~63)



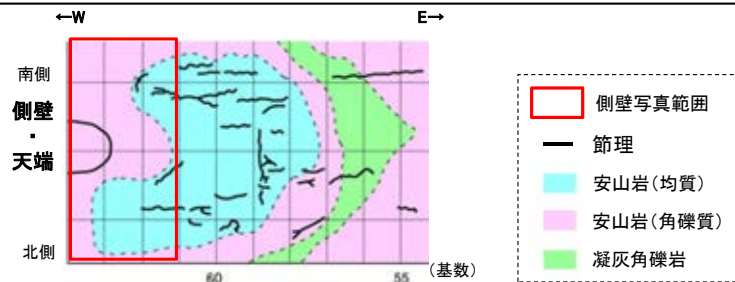
側壁(上半)No.61 写真



側壁(上半)No.63 写真



側壁(上半)No.62 写真



側壁・天端No.61~63 スケッチ

(4) 水平坑 底盤写真

余白

2号機取水路水平坑 底盤写真(基数No.1~10)

<p>北側</p> <p>←W E→</p> <p>底盤</p> <p>南側</p> <p>10 5 1 (基数)</p> <p>底盤写真範囲 安山岩(角礫質)</p> <p>底盤No.1~10 スケッチ</p>	<p>底盤(北側)No.8~10 写真</p>	<p>底盤(北側)No.7~8 写真</p>	<p>底盤(北側)No.5~7 写真</p>
<p>底盤(北側)No.4~5 写真</p>	<p>底盤(北側)No.3~4 写真</p>	<p>底盤(北側)No.2~3 写真</p>	<p>底盤(北側)No.1写真なし</p>
<p>底盤(南側)No.1~2写真なし</p>	<p>底盤(南側)No.3~5 写真</p>	<p>底盤(南側)No.5~7 写真</p>	<p>底盤(南側)No.7~9 写真</p>
<p>底盤(南側)No.8~9 写真</p>	<p>底盤(南側)No.9~10 写真</p>	<p>底盤(南側)No.9~11 写真</p>	


2号機取水路水平坑 底盤写真(基数No.11~20)

<p>←W E→</p> <p>北側</p> <p>底盤</p> <p>南側</p> <p>20 15 10 (基数)</p> <p>底盤写真範囲 安山岩(角礫質)</p> <p>底盤No.11~20 スケッチ</p>	<p>底盤(北側)No.17~20 写真</p>	<p>底盤(北側)No.14~17 写真</p>	<p>底盤(北側)No.13~14 写真</p>
<p>底盤(北側)No.11~13 写真</p>	<p>底盤(北側)No.10~11 写真</p> <p>※写真中の数字は基数を</p>		
<p>底盤(南側)No.11~12 写真</p>	<p>底盤(南側)No.13~14 写真</p>	<p>底盤(南側)No.17~19 写真</p>	<p>底盤(南側)No.20~21 写真</p>
<p>底盤(南側)No.15 写真なし</p>	<p>底盤(南側)No.16~17 写真</p>		

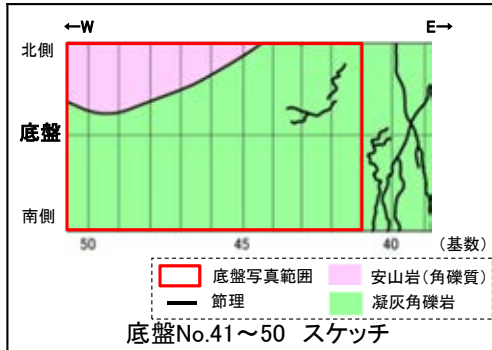
2号機取水路水平坑 底盤写真(基数No.21~30)

<p>←W E→</p> <p>北側</p> <p>底盤</p> <p>南側</p> <p>30 25 20 (基数)</p> <p>底盤写真範囲 安山岩(角礫質)</p> <p>底盤No.21~30 スケッチ</p>	<p>30 32 33</p> <p>底盤(北側)No.30~33 写真</p>	<p>30 29</p> <p>底盤(北側)No.28~31 写真</p>	<p>28 27 26</p> <p>底盤(北側)No.26~29 写真</p>	
<p>底盤(北側)No.22~25 写真</p>	<p>底盤(北側)No.20~21 写真</p>			
<p>底盤(南側)No.21~22 写真</p>	<p>底盤(南側)No.23~24 写真</p>	<p>26</p> <p>底盤(南側)No.24~26 写真</p>	<p>27 28</p> <p>底盤(南側)No.27~28 写真</p>	<p>29 30</p> <p>底盤(南側)No.29~30 写真</p>

2号機取水路水平坑 底盤写真(基数No.31~40)



2号機取水路水平坑 底盤写真(基数No.41~50)



底盤(北側)No.48~51 写真



底盤(北側)No.44~48 写真



底盤(北側)No.42~45 写真



底盤(北側)No.39~42 写真



底盤(南側)No.41~42 写真



底盤(南側)No.43~44 写真



底盤(南側)No.45~46 写真

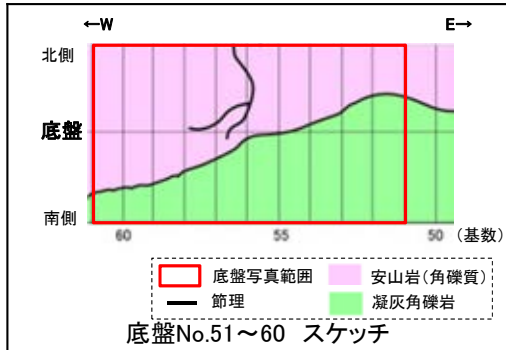


底盤(南側)No.47~48 写真



底盤(南側)No.49~51 写真

2号機取水路水平坑 底盤写真(基数No.51~60)



底盤(北側)No.60~61 写真




底盤(北側)No.56~59 写真



底盤(北側)No.54~57 写真



底盤(北側)No.52~55 写真



底盤(北側)No.50~53 写真



底盤(南側)No.51~52 写真



底盤(南側)No.53~54 写真



底盤(南側)No.54~56 写真

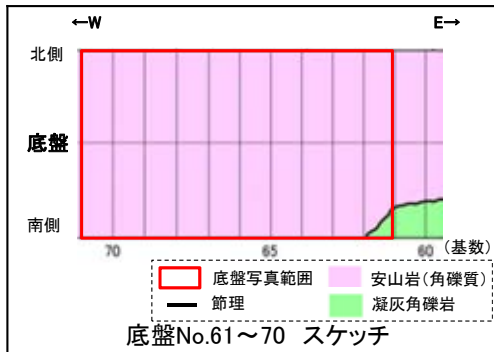


底盤(南側)No.57~58 写真




底盤(南側)No.59~60 写真


2号機取水路水平坑 底盤写真(基数No.61~70)



底盤(北側)No.69~71 写真



底盤(北側)No.67~69 写真



底盤(北側)No.64~67 写真



底盤(北側)No.62~65 写真



底盤(北側)No.60~62 写真



底盤(南側)No.61~63 写真



底盤(南側)No.63~64 写真



底盤(南側)No.65~66 写真



底盤(南側)No.67~69 写真

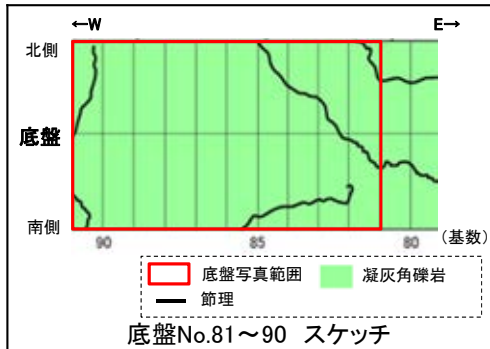


底盤(南側)No.69~70 写真

2号機取水路水平坑 底盤写真(基数No.71~80)

<p>←W E→</p> <p>北側</p> <p>底盤</p> <p>南側</p> <p>80 75 70 (基数)</p> <p>底盤写真範囲 安山岩(角礫質) 節理 凝灰角礫岩</p> <p>底盤No.71~80 スケッチ</p>	<p>底盤(北側)No.80~82 写真</p>	<p>底盤(北側)No.78~80 写真</p>	<p>底盤(北側)No.76~78 写真</p>	
<p>底盤(北側)No.76 写真</p>	<p>底盤(北側)No.73~76 写真</p>	<p>底盤(北側)No.71~75 写真</p>	<p>底盤(北側)No.69~71 写真</p>	
<p>底盤(南側)No.71~72 写真</p>	<p>底盤(南側)No.73~74 写真</p>	<p>底盤(南側)No.74~75 写真</p>	<p>底盤(南側)No.75~77 写真</p>	<p>底盤(南側)No.77~79 写真</p>
			<p>底盤(南側)No.79~81 写真</p>	


2号機取水路水平坑 底盤写真(基数No.81~90)



底盤(北側)No.88~90 写真



底盤(北側)No.86~88 写真



底盤(北側)No.84~86 写真




底盤(北側)No.82~84 写真



底盤(北側)No.80~82 写真



底盤(南側)No.78~81 写真




底盤(南側)No.81~83 写真




底盤(南側)No.83~85 写真



底盤(南側)No.85~87 写真



底盤(南側)No.87~89 写真

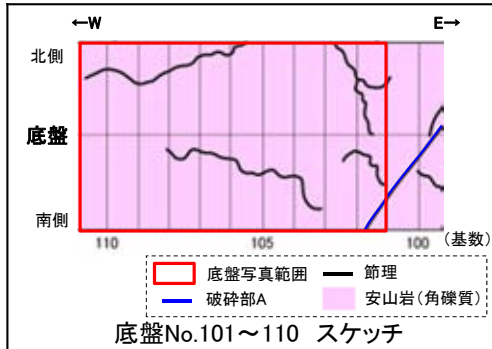


底盤(南側)No.89~91 写真

2号機取水路水平坑 底盤写真(基数No.91~100)

<p>北側 底盤 南側</p> <p>100 95 90 (基数)</p> <p>底盤写真範囲 安山岩(角礫質) 破碎部A 節理 凝灰角礫岩</p> <p>底盤No.91~100 スケッチ</p>	<p>底盤(北側)No.98~100 写真</p>	<p>底盤(北側)No.96~98 写真</p>	<p>底盤(北側)No.94~96 写真</p>
<p>底盤(北側)No.92~94 写真</p>	<p>底盤(北側)No.90~92 写真</p>		
<p>底盤(南側)No.89~91 写真</p>	<p>底盤(南側)No.91~93 写真</p>	<p>底盤(南側)No.93~94 写真</p>	<p>底盤(南側)No.94~97 写真</p>
<p>底盤(南側)No.97~99 写真</p>	<p>底盤(南側)No.99~101 写真</p>		


2号機取水路水平坑 底盤写真(基数No.101~110)



底盤(北側)No.110~112 写真



底盤(北側)No.108~110 写真



底盤(北側)No.106~108 写真



底盤(北側)No.104~106 写真



底盤(北側)No.102~104 写真




底盤(北側)No.100~102 写真



底盤(南側)No.99~101 写真



底盤(南側)No.101~103 写真



底盤(南側)No.103~105 写真



底盤(南側)No.105~107 写真

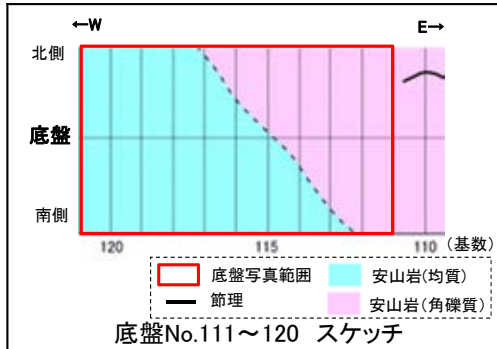


底盤(南側)No.107~109 写真



底盤(南側)No.109~111 写真


2号機取水路水平坑 底盤写真(基数No.111~120)



底盤(北側)No.120~122 写真



底盤(北側)No.118~120 写真



底盤(北側)No.116~118 写真



底盤(北側)No.114~116 写真



底盤(北側)No.112~114 写真



底盤(北側)No.110~112 写真



底盤(南側)No.109~111 写真



底盤(南側)No.111~114 写真




底盤(南側)No.113~115 写真




底盤(南側)No.114~117 写真



底盤(南側)No.116~119 写真

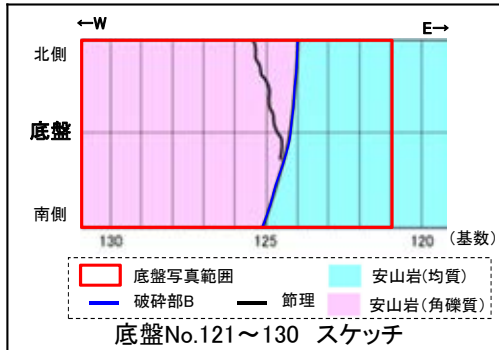


底盤(南側)No.117~119 写真



底盤(南側)No.119~121 写真

2号機取水路水平坑 底盤写真(基数No.121~130)




底盤(北側)No.128~130 写真



底盤(北側)No.126~128 写真




底盤(北側)No.124~126 写真



底盤(北側)No.122~124 写真




底盤(北側)No.120~122 写真



底盤(南側)No.119~121 写真



底盤(南側)No.120~123 写真



底盤(南側)No.122~125 写真



底盤(南側)No.125~126 写真



底盤(南側)No.125~127 写真



底盤(南側)No.127~129 写真



底盤(南側)No.128~130 写真



底盤(南側)No.129~132 写真

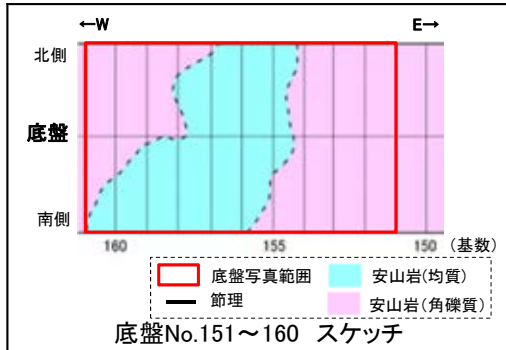
2号機取水路水平坑 底盤写真(基数No.131~140)

<p>底盤No.131~140 スケッチ</p>	<p>底盤(北側)No.140~142 写真</p>	<p>底盤(北側)No.138~140 写真</p>	<p>底盤(北側)No.136~138 写真</p>
<p>底盤(北側)No.134~136 写真</p>	<p>底盤(北側)No.132~134 写真</p>	<p>底盤(北側)No.130~132 写真</p>	
<p>底盤(南側)No.129~132 写真</p>	<p>底盤(南側)No.131~133 写真</p>	<p>底盤(南側)No.132~135 写真</p>	<p>底盤(南側)No.133~136 写真</p>
<p>底盤(南側)No.135~138 写真</p>	<p>底盤(南側)No.137~139 写真</p>	<p>底盤(南側)No.138~140 写真</p>	<p>底盤(南側)No.140~142 写真</p>

2号機取水路水平坑 底盤写真(基数No.141~150)

<p>←W E→</p> <p>北側</p> <p>底盤</p> <p>南側</p> <p>150 145 140 (基数)</p> <p>底盤写真範囲 安山岩(角礫質)</p> <p>底盤No.141~150 スケッチ</p>	<p>底盤(北側)No.149~152 写真</p>	<p>底盤(北側)No.149~150 写真</p>	<p>底盤(北側)No.146~149 写真</p>
<p>底盤(北側)No.144~146 写真</p>	<p>底盤(北側)No.142~144 写真</p>	<p>底盤(北側)No.140~142 写真</p>	
<p>底盤(南側)No.140~142写真</p>	<p>底盤(南側)No.141~144 写真</p>	<p>底盤(南側)No.143~145 写真</p>	<p>底盤(南側)No.144~146 写真</p>
<p>底盤(南側)No.145~147 写真</p>	<p>底盤(南側)No.146~149 写真</p>	<p>底盤(南側)No.148~151 写真</p>	<p>底盤(南側)No.149~152 写真</p>

2号機取水路水平坑 底盤写真(基数No.151~160)



底盤(北側)No.159~162 写真



底盤(北側)No.158~160 写真



底盤(北側)No.154~157 写真



底盤(北側)No.156~159 写真



底盤(北側)No.153~155 写真



底盤(北側)No.151~154 写真



底盤(北側)No.149~152 写真



底盤(南側)No.149~152 写真



底盤(南側)No.151~153 写真




底盤(南側)No.153~155 写真



底盤(南側)No.155~157 写真



底盤(南側)No.156~158 写真



底盤(南側)No.157~160 写真



底盤(南側)No.159~162 写真

2号機取水路水平坑 底盤写真(基数No.161~170)

<p>←W → E</p> <p>北側</p> <p>底盤</p> <p>南側</p> <p>170 165 160 (基数)</p> <p>底盤写真範囲 安山岩(均質)</p> <p>節理 安山岩(角礫質)</p> <p>底盤No.161~170 スケッチ</p>	<p>底盤(北側)No.169~172 写真</p>	<p>底盤(北側)No.167~169 写真</p>	<p>底盤(北側)No.166~168 写真</p>
<p>底盤(北側)No.164~166 写真</p>	<p>底盤(北側)No.162~165 写真</p>	<p>底盤(北側)No.160~163 写真</p>	<p>底盤(北側)No.159~162 写真</p>
<p>底盤(南側)No.159~162 写真</p>	<p>底盤(南側)No.161~164 写真</p>	<p>底盤(南側)No.163~165 写真</p>	<p>底盤(南側)No.164~167 写真</p>
<p>底盤(南側)No.166~168 写真</p>	<p>底盤(南側)No.168~170 写真</p>	<p>底盤(南側)No.170~171 写真</p>	

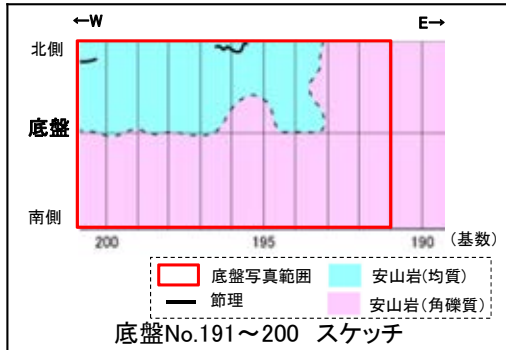
2号機取水路水平坑 底盤写真(基数No.171~180)

<p>←W E→</p> <p>北側</p> <p>底盤</p> <p>南側</p> <p>180 175 170 (基数)</p> <p>■ 撮影範囲 ■ 安山岩(均質)</p> <p>— 節理 ■ 安山岩(角礫質)</p> <p>底盤No.171~180 スケッチ</p>	<p>底盤(北側)No.179~182 写真</p>	<p>底盤(北側)No.177~180 写真</p>	<p>底盤(北側)No.176~179 写真</p>
<p>底盤(北側)No.175~177 写真</p>	<p>底盤(北側)No.173~175 写真</p>	<p>底盤(北側)No.171~173 写真</p>	<p>底盤(北側)No.169~172 写真</p>
<p>底盤(南側)No.171~172写真</p>	<p>底盤(南側)No.173~175 写真</p>	<p>底盤(南側)No.174~176 写真</p>	<p>底盤(南側)No.176~178 写真</p>
<p>底盤(南側)No.177~180 写真</p>	<p>底盤(南側)No.179~181 写真</p>		

2号機取水路水平坑 底盤写真(基数No.181~190)

<p>←W E→</p> <p>北側</p> <p>底盤</p> <p>南側</p> <p>190 185 180 (基数)</p> <p>底盤写真範囲 安山岩(均質) 節理 安山岩(角礫質)</p> <p>底盤No.181~190 スケッチ</p>	<p>底盤(北側)No.189~191 写真</p>	<p>底盤(北側)No.188~190 写真</p>	<p>底盤(北側)No.186~188 写真</p>
<p>底盤(北側)No.184~187 写真</p>	<p>底盤(北側)No.183~185 写真</p>	<p>底盤(北側)No.181~184 写真</p>	<p>底盤(北側)No.179~182 写真</p>
<p>底盤(南側)No.179~181 写真</p>	<p>底盤(南側)No.181~164 写真</p>	<p>底盤(南側)No.182~185 写真</p>	<p>底盤(南側)No.185~186 写真</p>
<p>底盤(南側)No.186~188 写真</p>	<p>底盤(南側)No.188~189 写真</p>	<p>底盤(南側)No.190~191 写真</p>	


2号機取水路水平坑 底盤写真(基数No.191~200)



底盤(北側)No.200~202 写真



底盤(北側)No.197~200 写真



底盤(北側)No.194~196 写真



底盤(北側)No.195~198 写真



底盤(北側)No.192~196 写真



底盤(北側)No.191~194 写真



底盤(北側)No.190~193 写真



底盤(北側)No.189~191 写真



底盤(南側)No.190~191 写真



底盤(南側)No.191~194 写真



底盤(南側)No.192~195 写真



底盤(南側)No.194~197 写真



底盤(南側)No.196~198 写真



底盤(南側)No.198~200 写真



底盤(南側)No.199~200 写真

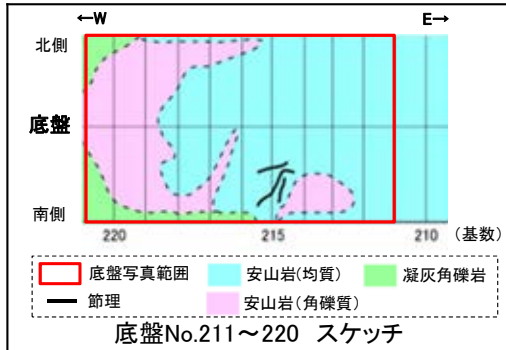


底盤(南側)No.200~202 写真

2号機取水路水平坑 底盤写真(基数No.201~210)

<p>←W E→</p> <p>北側</p> <p>底盤</p> <p>南側</p> <p>210 205 200 (基数)</p> <p>底盤写真範囲 安山岩(均質)</p> <p>節理 安山岩(角礫質)</p> <p>底盤No.201~210 スケッチ</p>	<p>212 211 210</p> <p>底盤(北側)No.210~212 写真</p>	<p>209 208 207</p> <p>底盤(北側)No.207~209 写真</p>	<p>207 206 205 R</p> <p>底盤(北側)No.205~207 写真</p>
<p>206 205 204 R</p> <p>底盤(北側)No.204~206 写真</p>	<p>204 203 202</p> <p>底盤(北側)No.202~204 写真</p>	<p>202 201 200</p> <p>底盤(北側)No.200~202 写真</p>	
<p>200 201 202</p> <p>底盤(南側)No.200~202写真</p>	<p>202 203</p> <p>底盤(南側)No.202~203 写真</p>	<p>202 203 204</p> <p>底盤(南側)No.202~204 写真</p>	<p>204 205 206</p> <p>底盤(南側)No.204~206 写真</p>
<p>205 206 207</p> <p>底盤(南側)No.205~207 写真</p>	<p>207 208 209</p> <p>底盤(南側)No.207~209 写真</p>	<p>208 209 210</p> <p>底盤(南側)No.208~210 写真</p>	<p>210 211 212</p> <p>底盤(南側)No.210~212 写真</p>

2号機取水路水平坑 底盤写真(基数No.211~220)



底盤(北側)No.219~222 写真



底盤(北側)No.218~219 写真



底盤(北側)No.216~218 写真



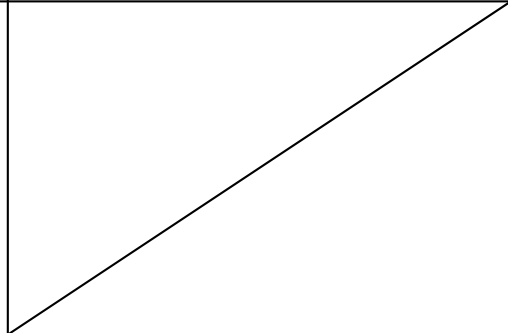
底盤(北側)No.214~216 写真



底盤(北側)No.212~214 写真



底盤(北側)No.210~212 写真



底盤(南側)No.210~212 写真



底盤(南側)No.212~214 写真



底盤(南側)No.214~216 写真



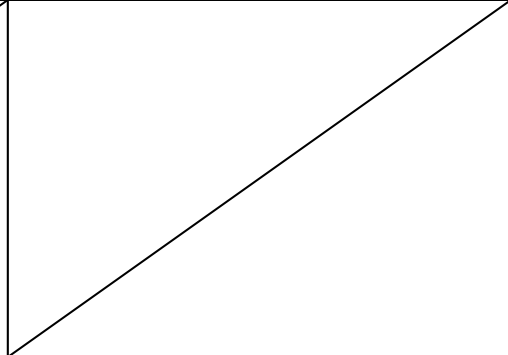
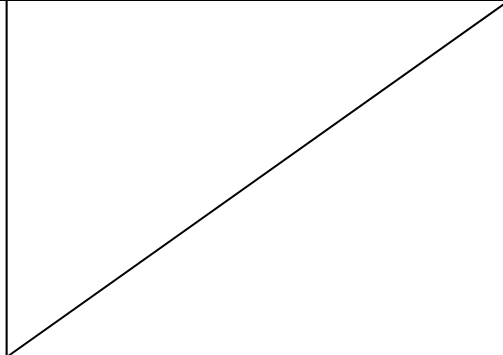
底盤(南側)No.215~217 写真



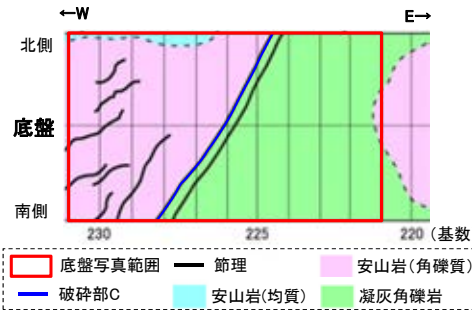

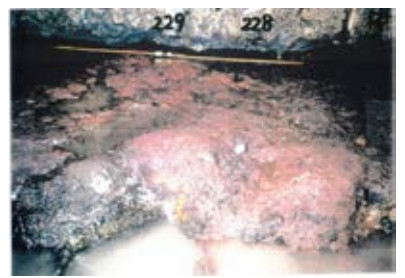














底盤(南側)No.217~219 写真



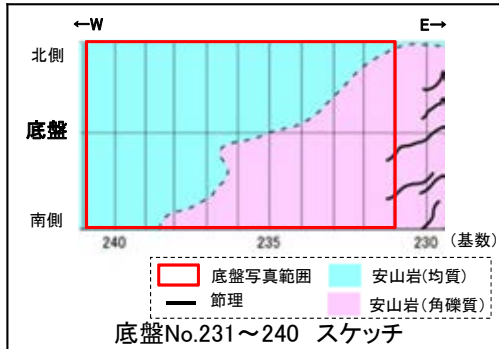
底盤(南側)No.219~221 写真



2号機取水路水平坑 底盤写真(基数No.221~230)

 <p>←W E→</p> <p>北側</p> <p>底盤</p> <p>南側</p> <p>230 225 220 (基数)</p> <p>底盤写真範囲 節理 安山岩(角礫質) 破碎部C 安山岩(均質) 凝灰角礫岩</p> <p>底盤No.221~230 スケッチ</p>	 <p>底盤(北側)No.229~231 写真</p>	 <p>底盤(北側)No.228~229 写真</p>	 <p>底盤(北側)No.226~228 写真</p>	
 <p>底盤(北側)No.224~226 写真</p>	 <p>底盤(北側)No.223~224 写真</p>	 <p>底盤(北側)No.222~223 写真</p>	 <p>底盤(北側)No.219~222 写真</p>	
 <p>底盤(南側)No.219~221 写真</p>	 <p>底盤(南側)No.220~221 写真</p>	 <p>底盤(南側)No.220~222 写真</p>	 <p>底盤(南側)No.222~224 写真</p>	
 <p>底盤(南側)No.224~225 写真</p>	 <p>底盤(南側)No.225~227 写真</p>	 <p>底盤(南側)No.226~229 写真</p>	 <p>底盤(南側)No.228~230 写真</p>	 <p>底盤(南側)No.229~231 写真</p>


2号機取水路水平坑 底盤写真(基数No.231~240)



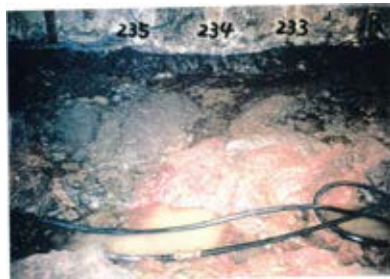
底盤(北側)No.240~242 写真



底盤(北側)No.237~240 写真



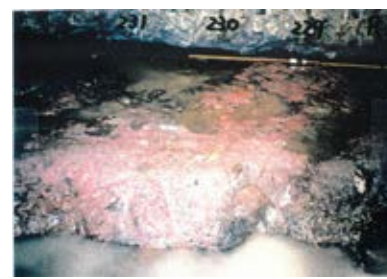
底盤(北側)No.235~237 写真




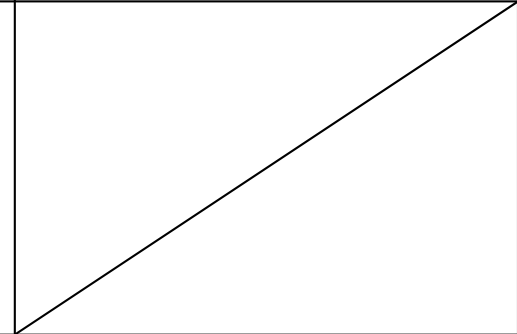
底盤(北側)No.233~235 写真



底盤(北側)No.231~234 写真



底盤(北側)No.229~231 写真



底盤(南側)No.229~231 写真



底盤(南側)No.231~232 写真



底盤(南側)No.231~233 写真



底盤(南側)No.233~235 写真




底盤(南側)No.235~237 写真



底盤(南側)No.237~239 写真

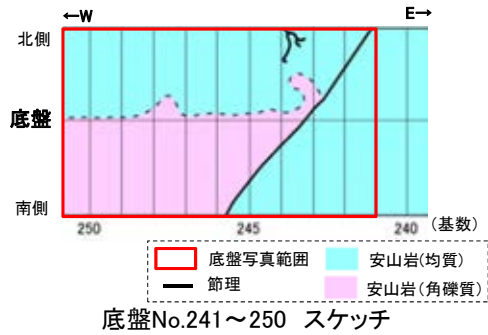


底盤(南側)No.238~240 写真



底盤(南側)No.240~242 写真


2号機取水路水平坑 底盤写真(基数No.241~250)




底盤(北側)No.249~252 写真



底盤(北側)No.247~250 写真



底盤(北側)No.246~248 写真




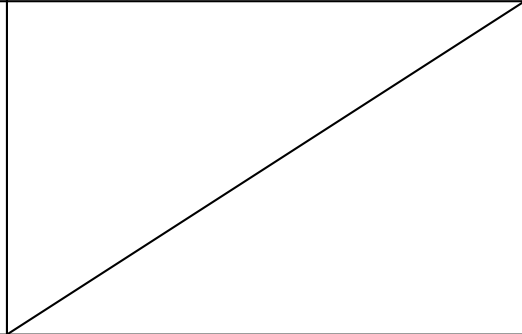
底盤(北側)No.244~246 写真



底盤(北側)No.242~244 写真



底盤(北側)No.240~242 写真



底盤(南側)No.240~242写真



底盤(南側)No.242~244 写真



底盤(南側)No.243~245 写真



底盤(南側)No.245~246 写真



底盤(南側)No.246~247写真




底盤(南側)No.247~248写真



底盤(南側)No.248~249写真

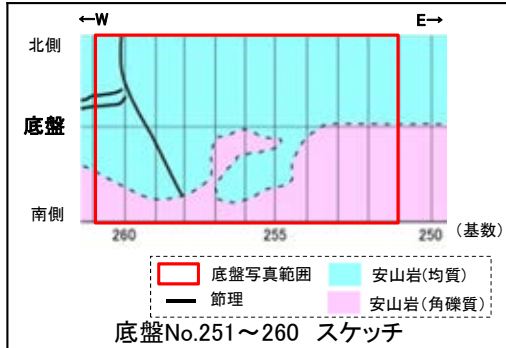


底盤(南側)No.249~251写真




底盤(南側)No.250~252写真

2号機取水路水平坑 底盤写真(基数No.251~260)



底盤(北側)No.259~262 写真



底盤(北側)No.258~260 写真



底盤(北側)No.256~258 写真



底盤(北側)No.255~257 写真




底盤(北側)No.252~256 写真




底盤(北側)No.251~254 写真



底盤(北側)No.249~252 写真



底盤(南側)No.250~252写真




底盤(南側)No.252~253 写真




底盤(南側)No.253~254 写真




底盤(南側)No.254~255 写真



底盤(南側)No.255~258 写真



底盤(南側)No.257~260 写真

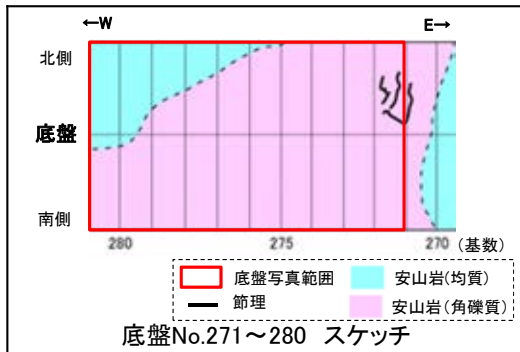


底盤(南側)No.259~262 写真


2号機取水路水平坑 底盤写真(基数No.261~270)

<p>北側 底盤 南側</p> <p>←W E→</p> <p>270 265 260 (基数)</p> <p>底盤No.261~270 スケッチ</p>	<p>底盤(北側)No.270~273 写真</p>	<p>底盤(北側)No.267~271 写真</p>	<p>底盤(北側)No.265~269 写真</p>
<p>底盤(北側)No.263~266 写真</p>	<p>底盤(北側)No.262~264 写真</p>	<p>底盤(北側)No.259~262 写真</p>	
<p>底盤(南側)No.259~262写真</p>	<p>底盤(南側)No.261~263 写真</p>	<p>底盤(南側)No.262~264 写真</p>	<p>底盤(南側)No.264~266 写真</p>
<p>底盤(南側)No.267~268 写真なし</p>	<p>底盤(南側)No.269~271 写真</p>		

2号機取水路水平坑 底盤写真(基数No.271~280)



底盤(北側)No.279~281 写真



底盤(北側)No.277~280 写真



底盤(北側)No.275~278 写真



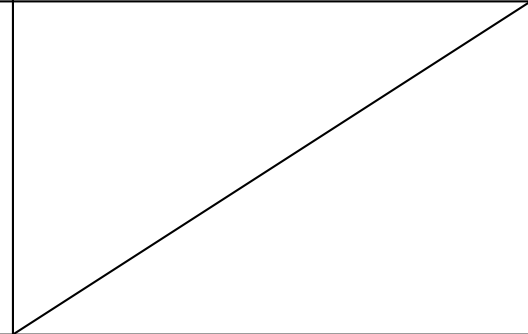
底盤(北側)No.274~277 写真



底盤(北側)No.273~275 写真




底盤(北側)No.270~273 写真




底盤(南側)No.269~271 写真



底盤(南側)No.271~273 写真



底盤(南側)No.273~275 写真



底盤(南側)No.274~276 写真



底盤(南側)No.275~277 写真



底盤(南側)No.277~279 写真



底盤(南側)No.277~280 写真



底盤(南側)No.279~282 写真



底盤(南側)No.280~283 写真


2号機取水路水平坑 底盤写真(基数No.281~286)

<p>北側 底盤 南側</p> <p>←W E→</p> <p>285 286 (基数)</p> <p>底盤写真範囲 安山岩(均質) 安山岩(角礫質)</p> <p>底盤No.281~286 スケッチ</p>	<p>底盤(北側)No.284~286 写真</p>	<p>底盤(北側)No.282~285 写真</p>	<p>底盤(北側)No.281~283 写真</p>
<p>底盤(北側)No.278~281 写真</p>			
<p>底盤(南側)No.280~283写真</p>	<p>底盤(南側)No.281~283 写真</p>	<p>底盤(南側)No.283~285 写真</p>	<p>底盤(南側)No.284~286 写真</p>

2号機補機冷却取水路水平坑 底盤写真(基数No.1~10)




底盤No.1~10 スケッチ



底盤(南側)No.1 写真



底盤(南側)No.2~3 写真



底盤(南側)No.4~5 写真



底盤(南側)No.5~6 写真



底盤(南側)No.6~7 写真



底盤(南側)No.7~8 写真



底盤(南側)No.9~10 写真



底盤(南側)No.10~11 写真




底盤(北側)No.10~11 写真



底盤(北側)No.9~10 写真



底盤(北側)No.7~9 写真




底盤(北側)No.6~7 写真



底盤(北側)No.5~6 写真




底盤(北側)No.3~5 写真



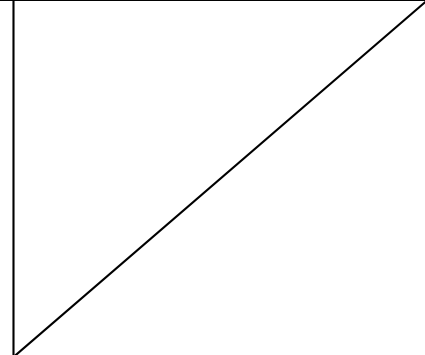
底盤(北側)No.2~4 写真




底盤(北側)No.1~3 写真























底盤(北側)No.1 写真



2号機補機冷却取水路水平坑 底盤写真(基数No.11~20)



2号機補機冷却取水路水平坑 底盤写真(基数No.21~30)

 <p>←W E→ 北側 底盤 南側 (基数)</p> <p>底盤写真範囲 安山岩(角礫質) 凝灰角礫岩</p> <p>底盤No.21~30 スケッチ</p>	 <p>底盤(南側)No.20~21 写真</p>	 <p>底盤(南側)No.21~22 写真</p>	 <p>底盤(南側)No.22~23 写真</p>	 <p>底盤(南側)No.24 写真</p>
 <p>底盤(南側)No.25 写真</p>	 <p>底盤(南側)No.25~26 写真</p>	 <p>底盤(南側)No.27 写真</p>	 <p>底盤(南側)No.27~28 写真</p>	 <p>底盤(南側)No.28~29 写真</p>
 <p>底盤(南側)No.29~30写真</p>	 <p>底盤(北側)No.30~31写真</p>	 <p>底盤(北側)No.29~30写真</p>	 <p>底盤(北側)No.28~29写真</p>	 <p>底盤(北側)No.26~28写真</p>
 <p>底盤(北側)No.25~26写真</p>	 <p>底盤(北側)No.24~25写真</p>	 <p>底盤(北側)No.22~24写真</p>	 <p>底盤(北側)No.21~22写真</p>	 <p>底盤(北側)No.20~21写真</p>

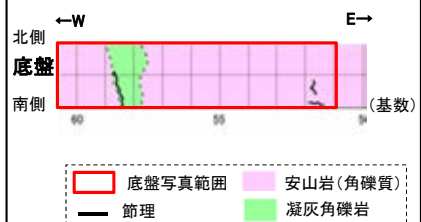



















2号機補機冷却取水路水平坑 底盤写真(基数No.31~40)

<p>北側 ←W E→ 底盤 南側 基数</p> <p>底盤写真範囲 安山岩(均質) 安山岩(角礫質) 節理</p> <p>底盤No.31~40 スケッチ</p>	<p>底盤(南側)No.30~31 写真</p>	<p>底盤(南側)No.31~32 写真</p>	<p>底盤(南側)No.32~33 写真</p>	<p>底盤(南側)No.33~34 写真</p>
<p>底盤(南側)No.34~35 写真</p>	<p>底盤(南側)No.35~36 写真</p>	<p>底盤(南側)No.36~37 写真</p>	<p>底盤(南側)No.37~38 写真</p>	<p>底盤(南側)No.38~39 写真</p>
<p>底盤(南側)No.39~40写真</p>	<p>底盤(南側)No.40~41写真</p>	<p>底盤(北側)No.39~40写真</p>	<p>底盤(北側)No.38~39写真</p>	<p>底盤(北側)No.37~38写真</p>
<p>底盤(北側)No.36~37写真</p>	<p>底盤(北側)No.34~35写真</p>	<p>底盤(北側)No.33~34写真</p>	<p>底盤(北側)No.31~33写真</p>	<p>底盤(北側)No.30~31写真</p>

2号機補機冷却取水路水平坑 底盤写真(基数No.41~50)

<p>←W E→ 北側 底盤 南側 (基数)</p> <p>底盤写真範囲 安山岩(角礫質) — 節理</p> <p>底盤No.41~50 スケッチ</p>	<p>底盤(南側)No.41~42 写真</p>	<p>底盤(南側)No.42 写真</p>	<p>底盤(南側)No.43 写真</p>	<p>底盤(南側)No.44~45 写真</p>
<p>底盤(南側)No.45 写真</p>	<p>底盤(南側)No.46~47 写真</p>	<p>底盤(南側)No.47~48 写真</p>	<p>底盤(南側)No.48 写真</p>	<p>底盤(南側)No.49~50 写真</p>
<p>底盤(南側)No.50~51写真</p>	<p>底盤(北側)No.50~51写真</p>	<p>底盤(北側)No.49~50写真</p>	<p>底盤(北側)No.47~48写真</p>	<p>底盤(北側)No.46~47写真</p>
<p>底盤(北側)No.45~46写真</p>	<p>底盤(北側)No.44~45写真</p>	<p>底盤(北側)No.43~44写真</p>	<p>底盤(北側)No.42~43写真</p>	<p>底盤(北側)No.41写真</p>

2号機補機冷却取水路水平坑 底盤写真(基数No.51~60)

 <p>北側 ←W 底盤 南側 →E (基数)</p> <p>底盤写真範囲 安山岩(角礫質) — 節理 凝灰角礫岩</p> <p>底盤No.51~60 スケッチ</p>	 <p>底盤(南側)No.51~52 写真</p>	 <p>底盤(南側)No.52~53 写真</p>	 <p>底盤(南側)No.53~54 写真</p>	 <p>底盤(南側)No.54~55 写真</p>
 <p>底盤(南側)No.55~56 写真</p>	 <p>底盤(南側)No.56~57 写真</p>	 <p>底盤(南側)No.57~58 写真</p>	 <p>底盤(南側)No.58~59 写真</p>	 <p>底盤(南側)No.59~60 写真</p>
 <p>底盤(南側)No.60~61写真</p>	 <p>底盤(北側)No.60~61写真</p>	 <p>底盤(北側)No.58~59写真</p>	 <p>底盤(北側)No.57~58写真</p>	 <p>底盤(北側)No.56~57写真</p>
 <p>底盤(北側)No.45~56写真</p>	 <p>底盤(北側)No.53~54写真</p>	 <p>底盤(北側)No.52~53写真</p>	 <p>底盤(北側)No.51~52写真</p>	 <p>底盤(北側)No.50~51写真</p>


2号機補機冷却取水路水平坑 底盤写真(基数No.61~63)

<p>北側 ←W E→</p> <p>底盤</p> <p>南側 (基数)</p> <p>60 55</p> <p>底盤写真範囲 安山岩(角礫質)</p> <p>節理 凝灰角礫岩</p> <p>底盤No.61~63 スケッチ</p>	<p>底盤(南側)No.60~61 写真</p>	<p>底盤(南側)No.62 写真</p>	<p>底盤(南側)No.63 写真</p>
<p>底盤(北側)No.62~63 写真</p>	<p>底盤(北側)No.61~62 写真</p>		

(5) 立坑 側壁写真


余白

2号機取水路立坑 側壁写真(基数No.1~3)





- 側壁写真範囲
- 安山岩(均質)
- 安山岩(角礫質)



側壁No.1~3 スケッチ



側壁No.1 写真

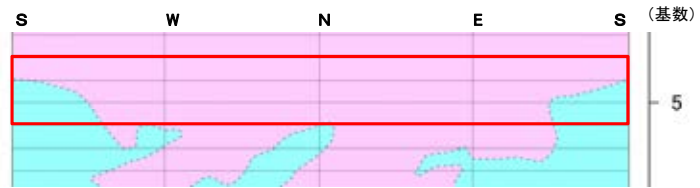


側壁No.2 写真




側壁No.3 写真

2号機取水路立坑 側壁写真(基数No.4~6)




- 側壁写真範囲
- 安山岩(均質)
- 安山岩(角礫質)

側壁No.4~6 スケッチ



側壁No.4 写真

側壁No.5 写真なし




側壁No.6 写真

2号機取水路立坑 側壁写真(基数No.7~9)




- 側壁写真範囲
- 安山岩(均質)
- 安山岩(角礫質)


側壁No.7~9 スケッチ



側壁No.7 写真

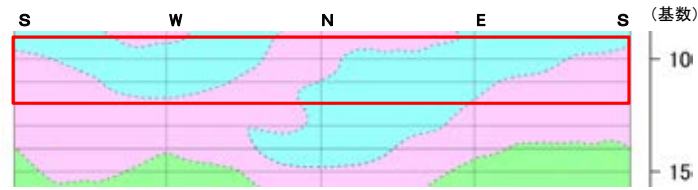


側壁No.8 写真




側壁No.9 写真

2号機取水路立坑 側壁写真(基数No.10~12)




- 側壁写真範囲
- 安山岩(均質)
- 安山岩(角礫質)
- 凝灰角礫岩


側壁No.10~12 スケッチ



側壁No.10 写真

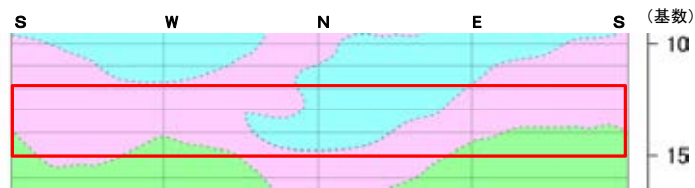


側壁No.11 写真



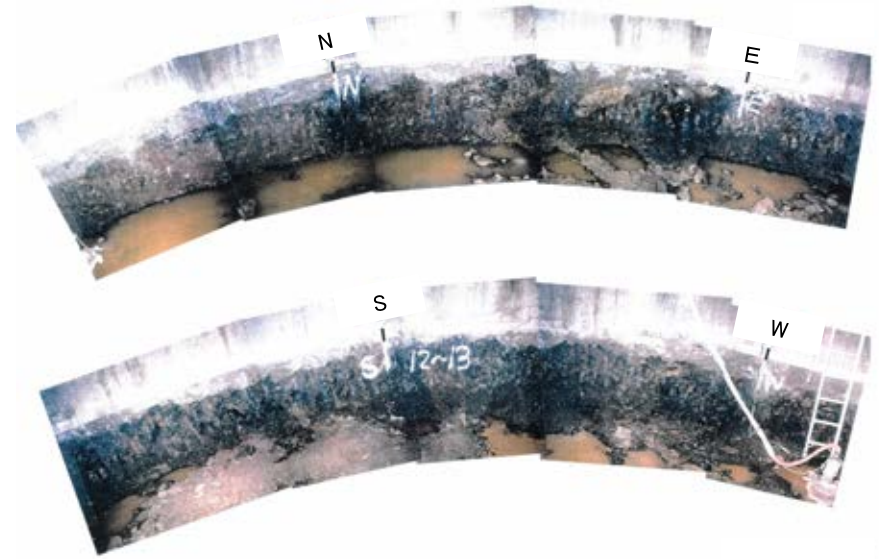
側壁No.12 写真

2号機取水路立坑 側壁写真(基数No.13~15)




- 側壁写真範囲
- 安山岩(均質)
- 安山岩(角礫質)
- 凝灰角礫岩

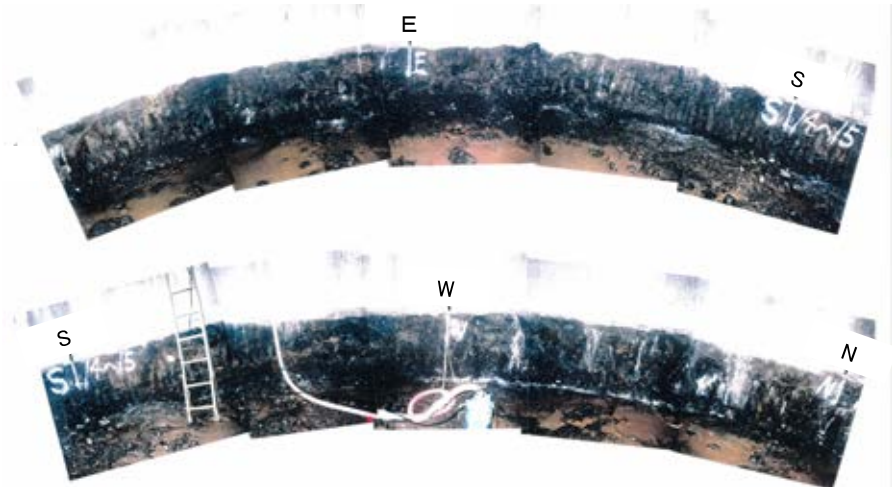
側壁No.13~15 スケッチ



側壁No.13 写真

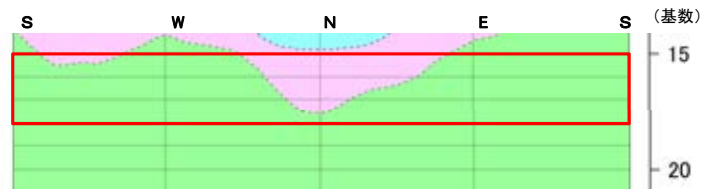


側壁No.14 写真



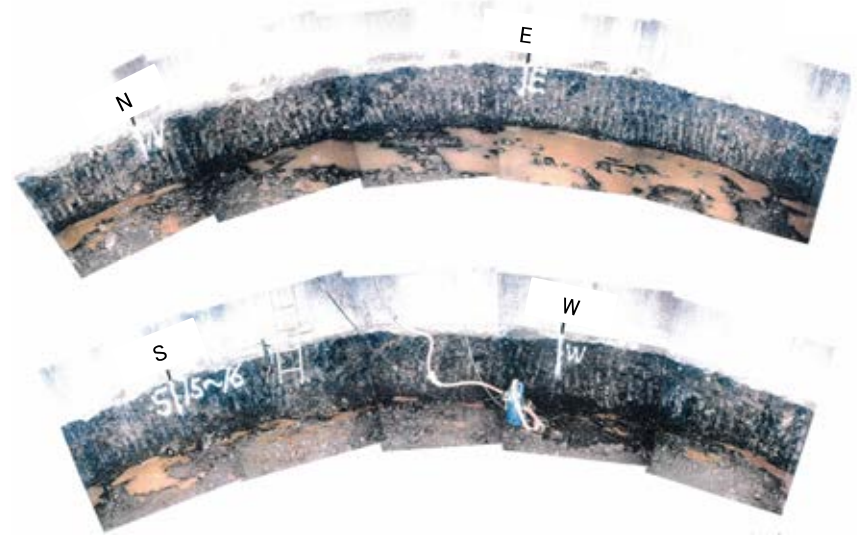
側壁No.15 写真

2号機取水路立坑 側壁写真(基数No.16~18)



- 側壁写真範囲
- 安山岩(均質)
- 安山岩(角礫質)
- 凝灰角礫岩

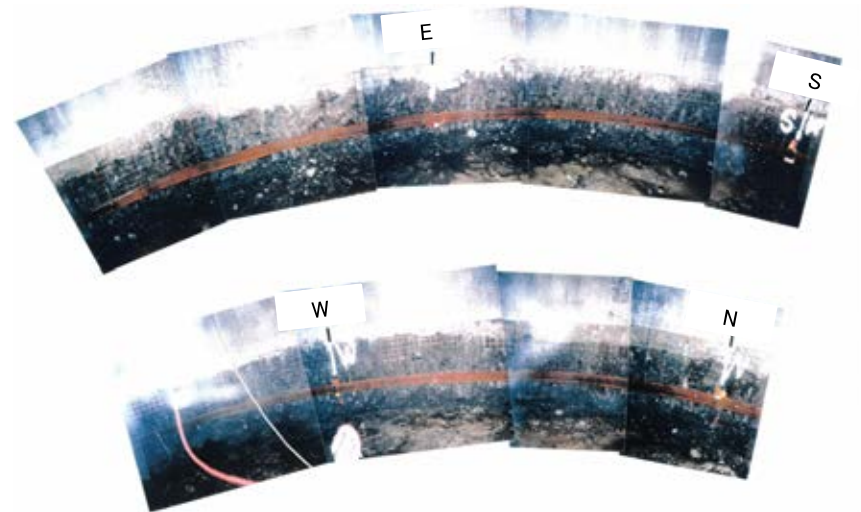
側壁No.16~18 スケッチ



側壁No.16 写真



側壁No.17 写真



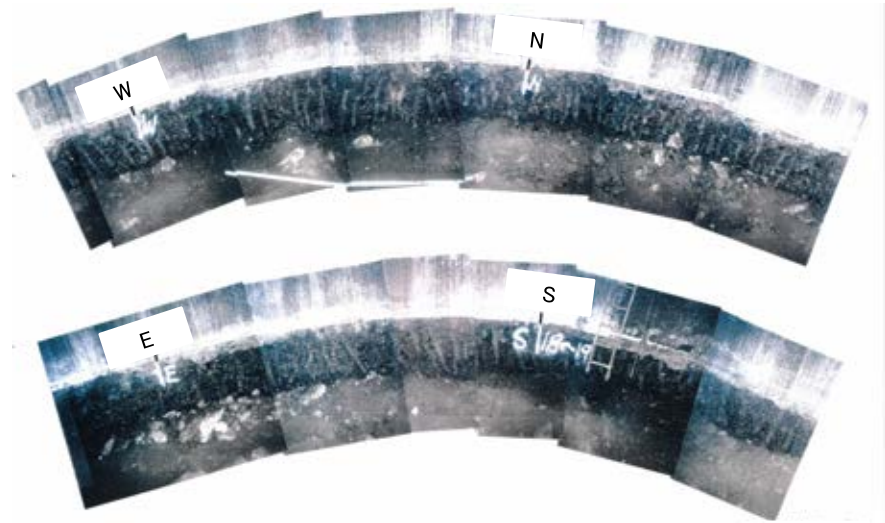
側壁No.18 写真

2号機取水路立坑 側壁写真(基数No.19~21)

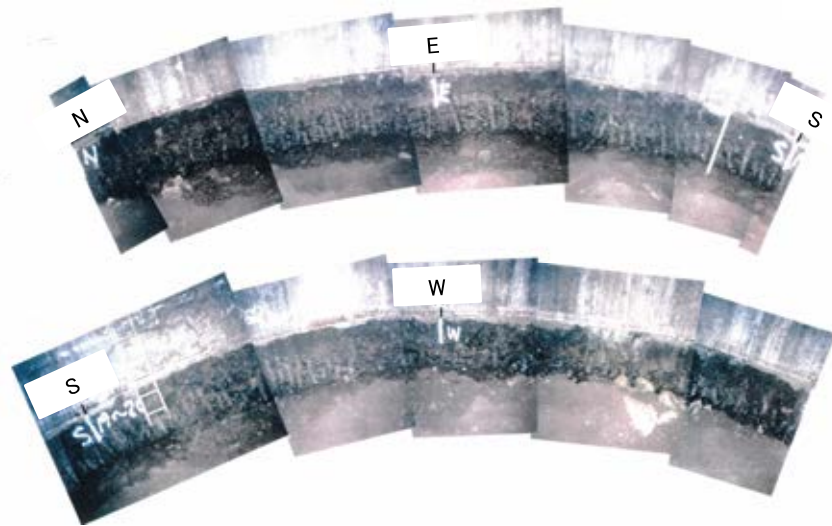


- 側壁写真範囲
- 安山岩(角礫質)
- 凝灰角礫岩

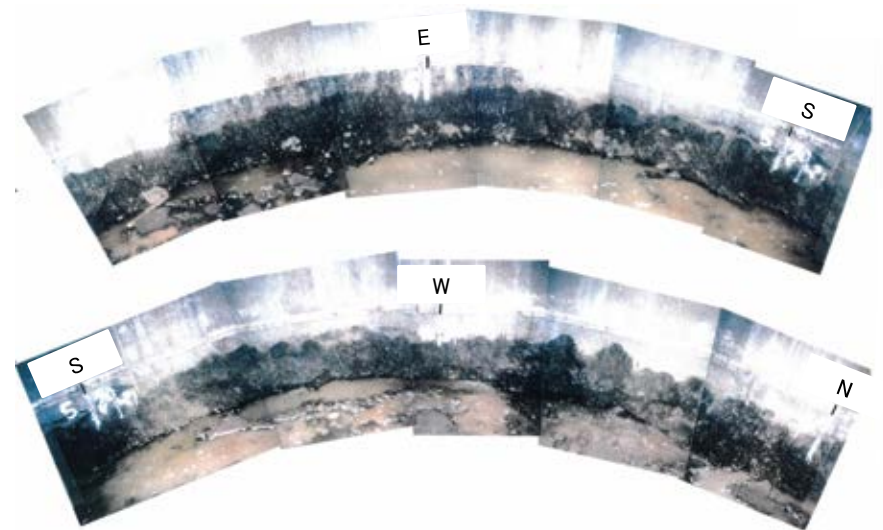
側壁No.19~21 スケッチ



側壁No.19 写真




側壁No.20 写真



側壁No.21 写真


2号機取水路立坑 側壁写真(基数No.22~24)




側壁写真範囲
 凝灰角礫岩

側壁No.22~24 スケッチ

側壁No.22 写真なし

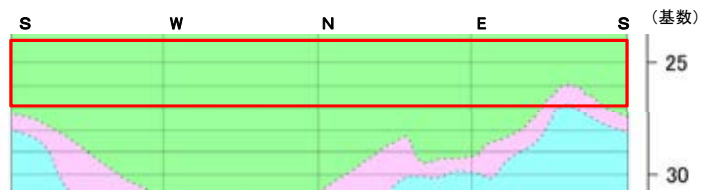


側壁No.23 写真





側壁No.24 写真

2号機取水路立坑 側壁写真(基数No.25~27)





- 側壁写真範囲
- 安山岩(均質)
- 安山岩(角礫質)
- 凝灰角礫岩

側壁No.25~27 スケッチ



側壁No.25 写真

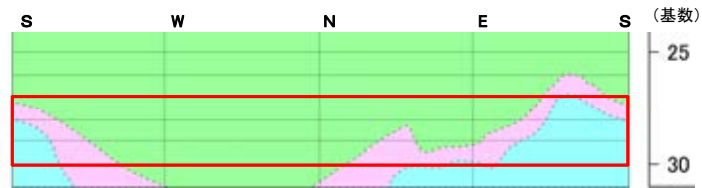


側壁No.26 写真




側壁No.27 写真

2号機取水路立坑 側壁写真(基数No.28~30)





- 側壁写真範囲
- 安山岩(均質)
- 安山岩(角礫質)
- 凝灰角礫岩


側壁No.28~30 スケッチ



側壁No.28 写真

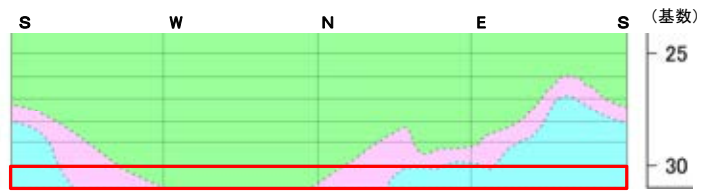


側壁No.29 写真




側壁No.30 写真

2号機取水路立坑 側壁写真(基数No.31)



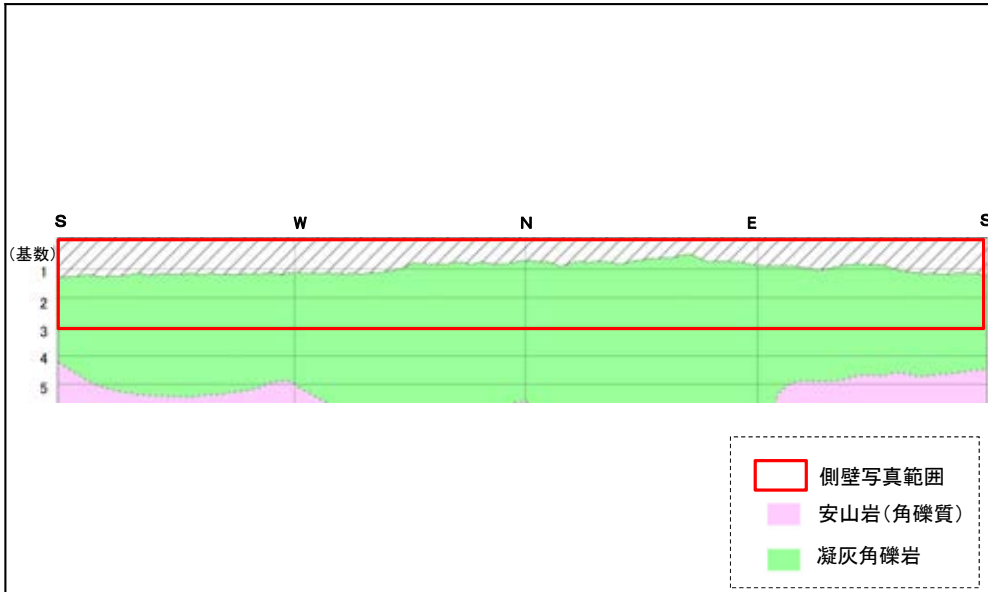
- 側壁写真範囲
- 安山岩(均質)
- 安山岩(角礫質)
- 凝灰角礫岩

側壁No.31 スケッチ




側壁No.31 写真


2号機補機冷却水取水路立坑 側壁写真(基数No.1~3)




側壁No.1~3 スケッチ



側壁No.1 写真

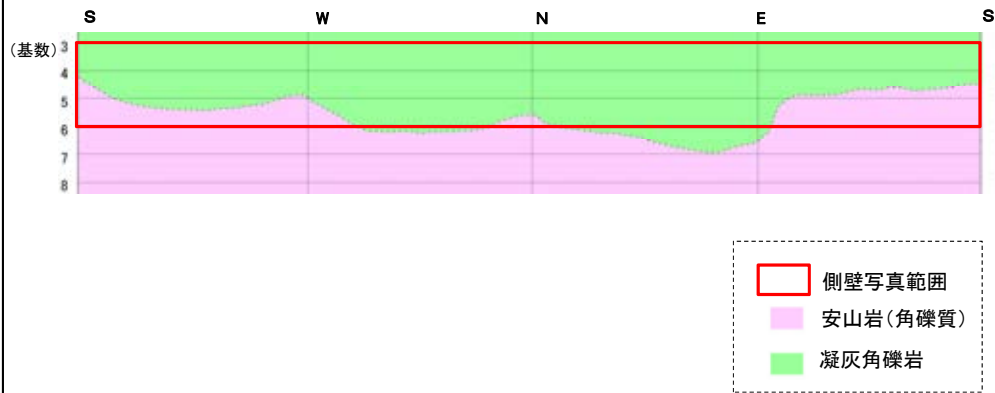


側壁No.2 写真




側壁No.3 写真


2号機補機冷却水取水路立坑 側壁写真(基数No.4~6)




側壁No.4~6 スケッチ



側壁No.4 写真




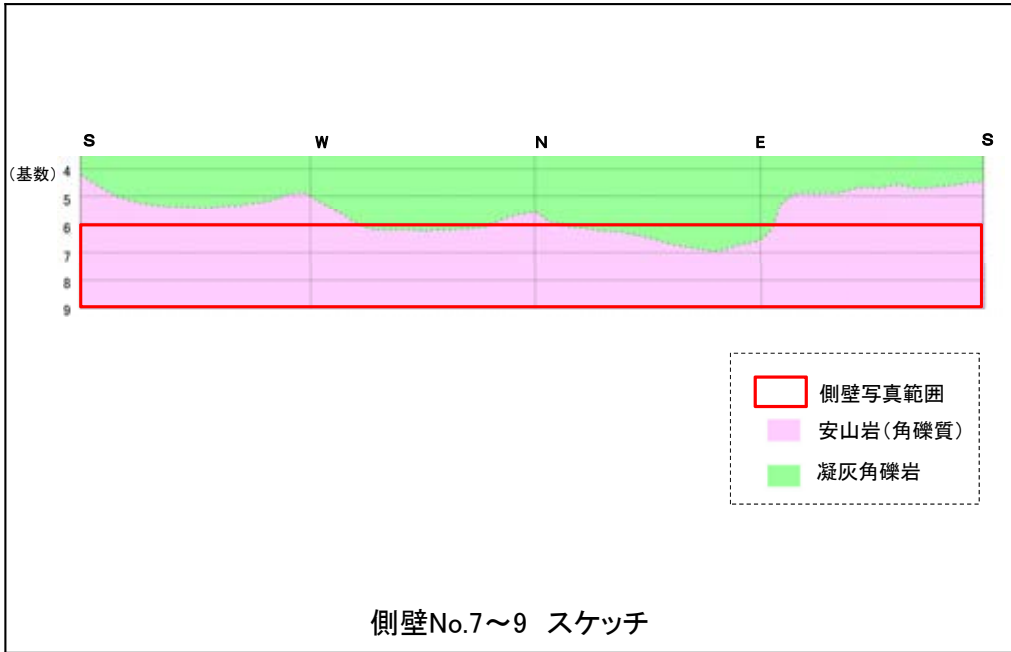


側壁No.5 写真

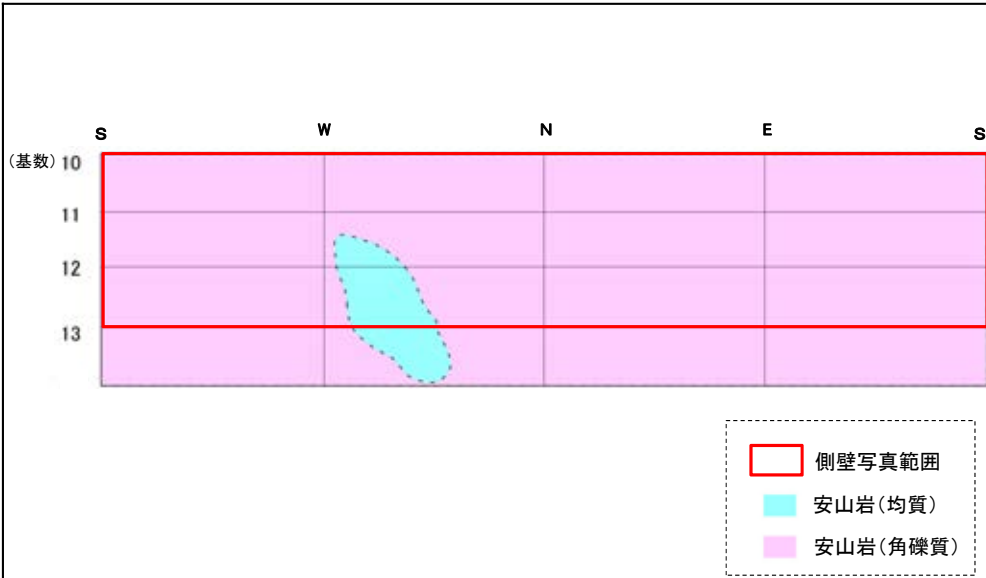


側壁No.6 写真


2号機補機冷却水取水路立坑 側壁写真(基数No.7~9)




2号機補機冷却水取水路立坑 側壁写真(基数No.10~12)




側壁No.10~12 スケッチ



側壁No.10 写真



側壁No.11 写真



側壁No.12 写真