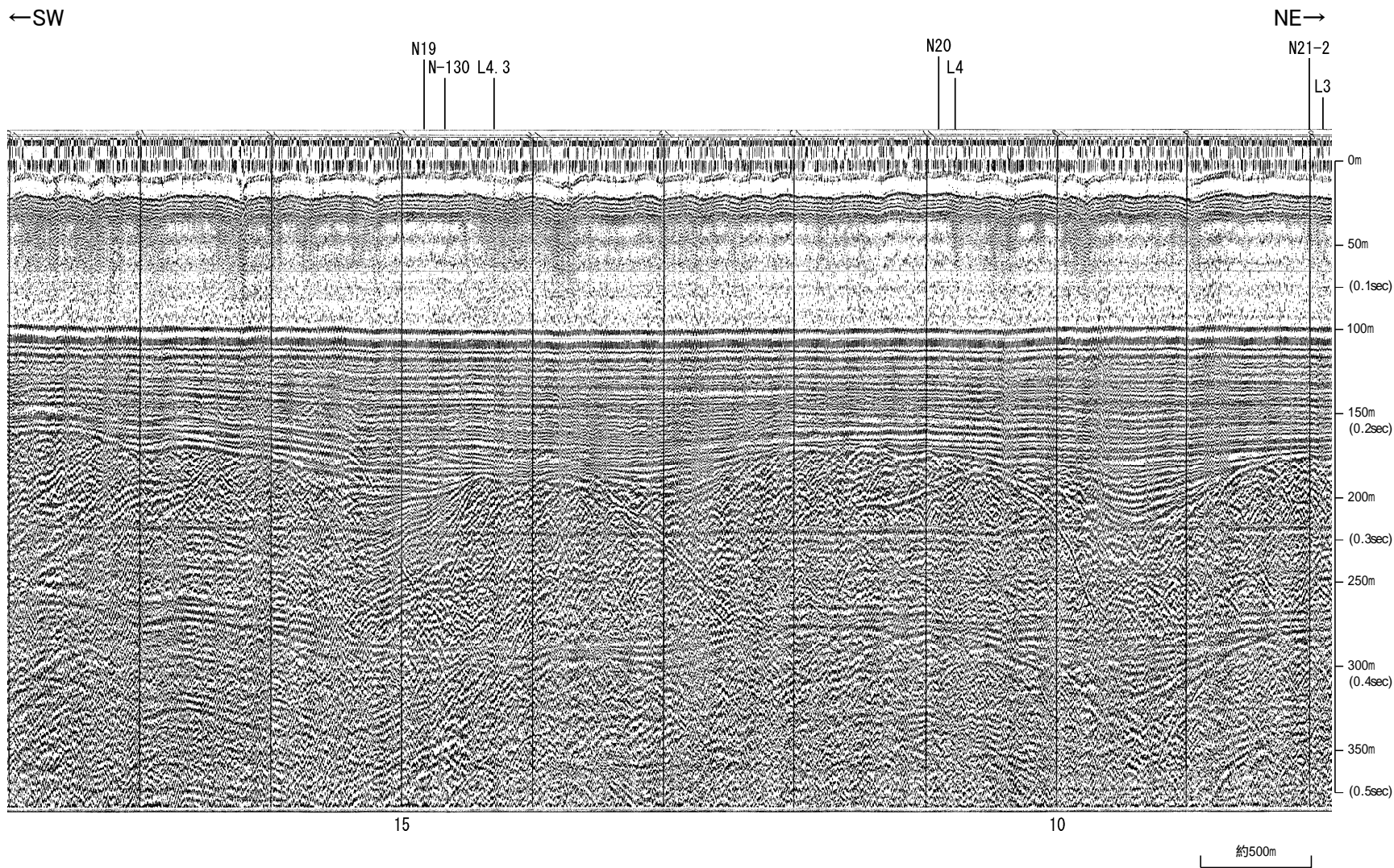
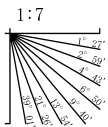


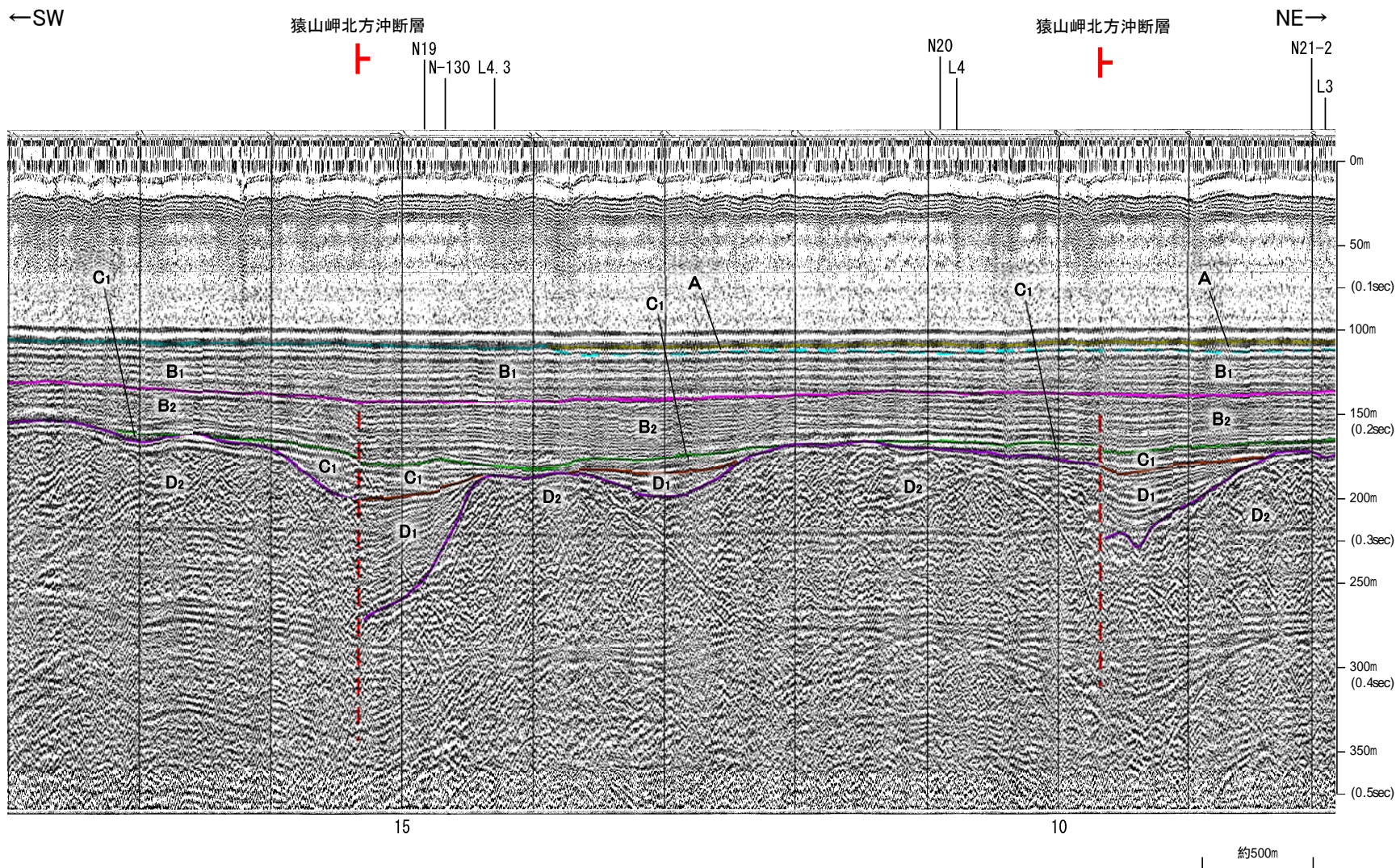
# 三澤(1997)ウォーターガン L101-2①



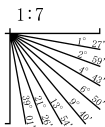
地質時代		地層名	
第四紀	更新世	A層	
	後期	B層	
	中期	B層	
	前期	B層	
第三紀	新第三紀	C層	
	中新世	D層	
古第三紀		D層	
先第三紀		D層	



# 三澤(1997)ウォーターガン L101-2①

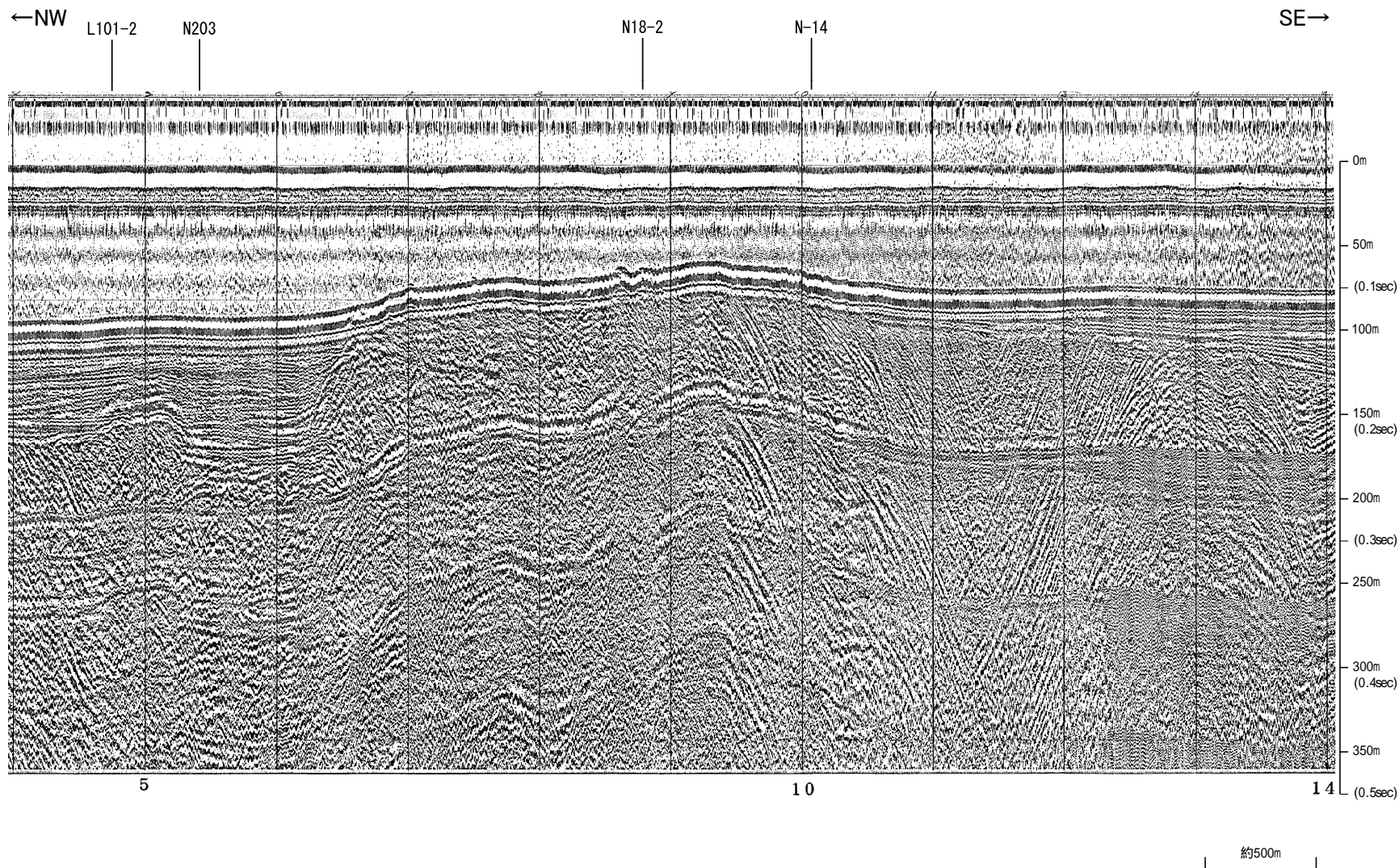


地質時代		地層名
第四紀	更新世	A層
	後期	B <sub>1</sub> 層
	中期	B <sub>2</sub> 層
	前期	C <sub>1</sub> 層
第三紀	新第三紀	D <sub>1</sub> 層
	中新世	D <sub>2</sub> 層
	古第三紀	D <sub>2</sub> 層
先第三紀		D <sub>2</sub> 層

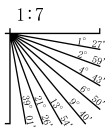


この図面は、三澤(1997)の海上音波探査の記録を北陸電力が独自に解析・作成したものである

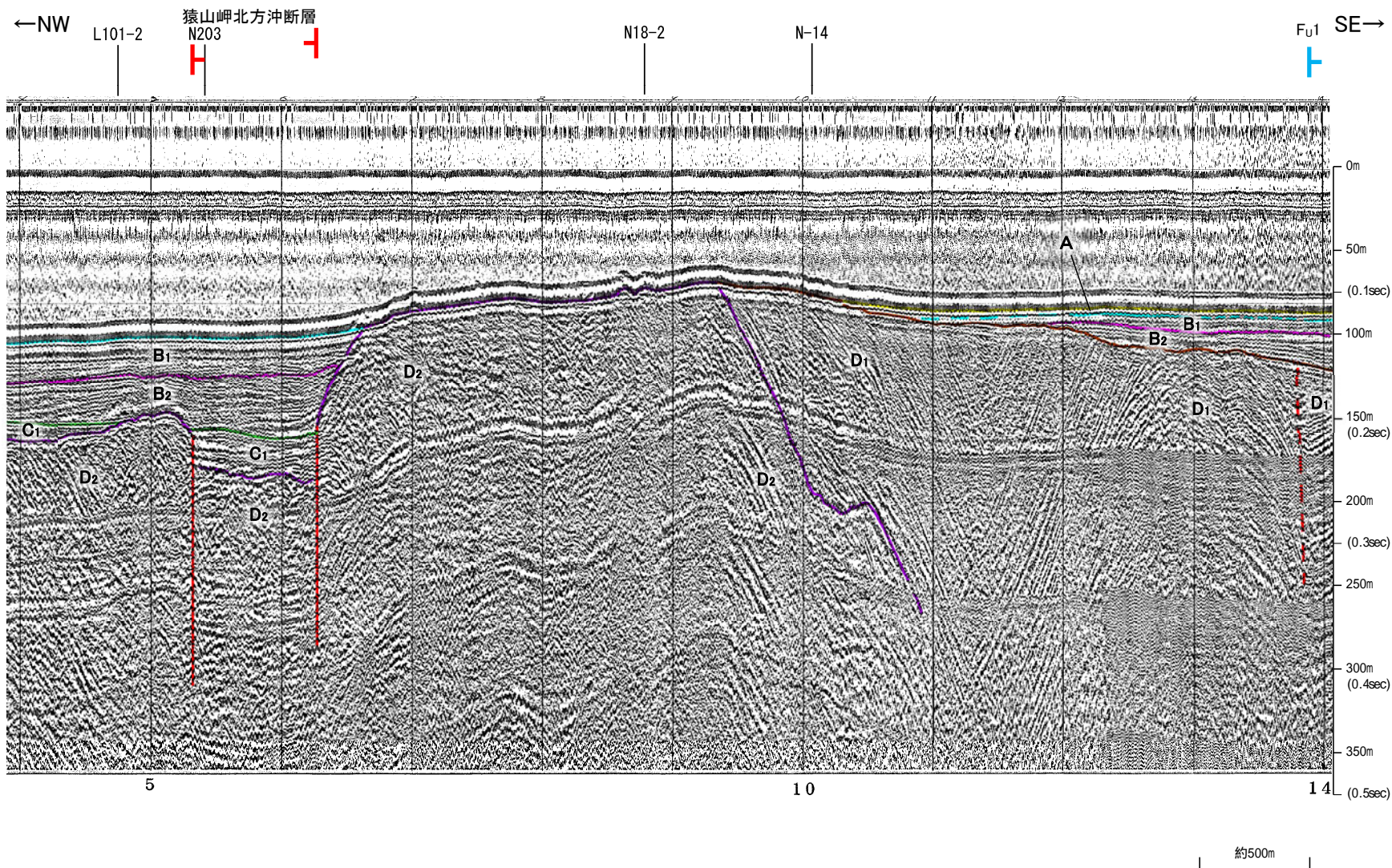
# 三澤(1997)ウォーターガン L4.7



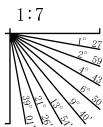
地質時代		地層名	
第四紀	全新世	A層	
	後期	B層	B層
		B層	B層
	中期	B層	B層
前期	C層	C層	
第三紀	新第三紀	D層	D層
	中新世	D層	D層
	古第三紀	D層	D層
先第三紀			



# 三澤(1997)ウォーターガン L4.7



地質時代		地層名
第四紀	更新世	A層
	後期	B <sub>1</sub> 層
	中期	B <sub>2</sub> 層
	前期	B <sub>1</sub> 層 B <sub>2</sub> 層
第三紀	新第三紀	C <sub>1</sub> 層
	古第三紀	D <sub>1</sub> 層
先第三紀	D <sub>2</sub> 層	

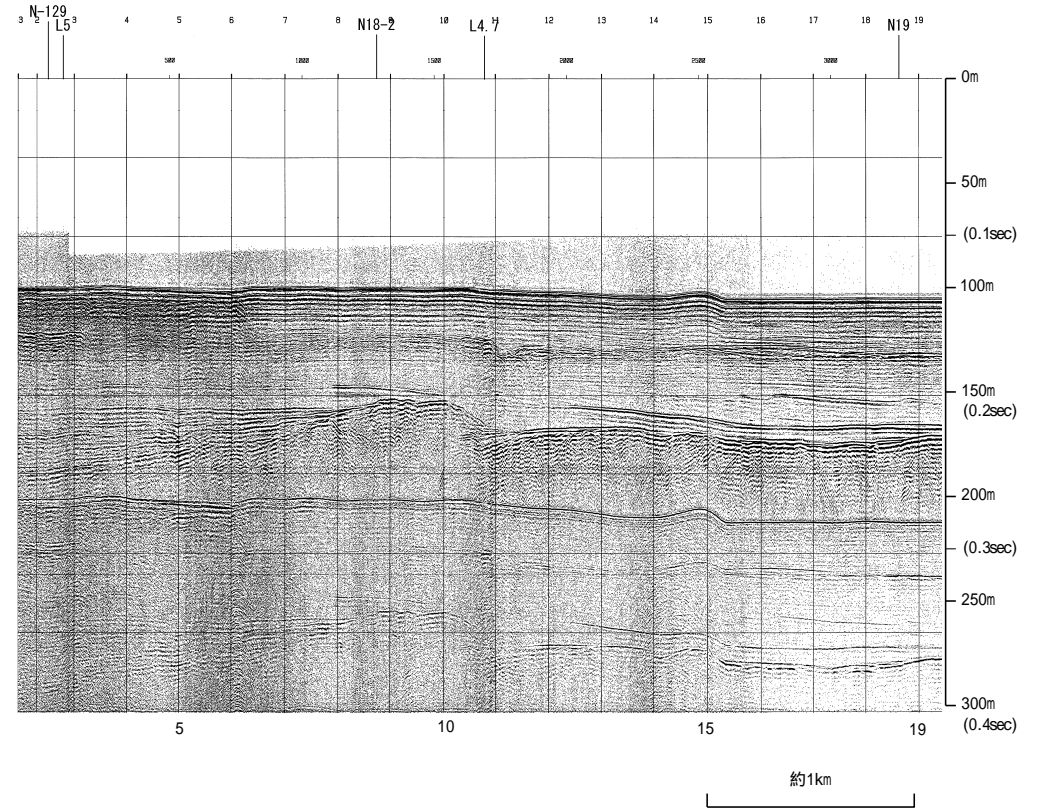


・この図面は、三澤(1997)の海上音波探査の記録を北陸電力が独自に解析・作成したものである

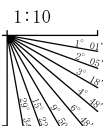
# 産総研ブーマー N203③

←WSW

ENE→



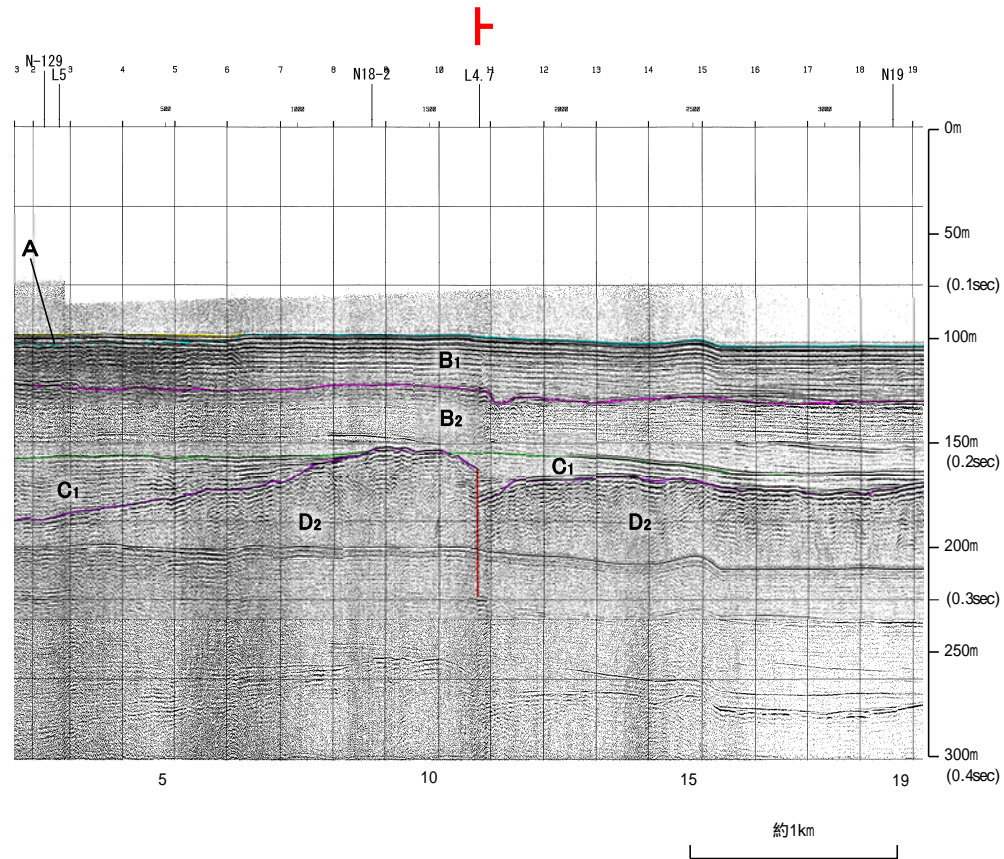
地質時代		地層名
第四紀	更新世	A層
	後期	B層
	中期	B層
	前期	B層
第三紀	新第三紀	C層
	中新世	D層
古第三紀		D層
先第三紀		D層



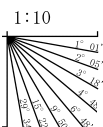
←WSW

ENE→

猿山岬北方沖断層



地質時代		地層名
第四紀	更新世	A層
	後期	B <sub>1</sub> 層
		B <sub>2</sub> 層
	中期	B <sub>1</sub> 層
	B <sub>2</sub> 層	
前期	C <sub>1</sub> 層	
第三紀	鮮新世	C <sub>2</sub> 層
	中新世	D <sub>1</sub> 層
	古第三紀	D <sub>2</sub> 層
先第三紀		D <sub>2</sub> 層

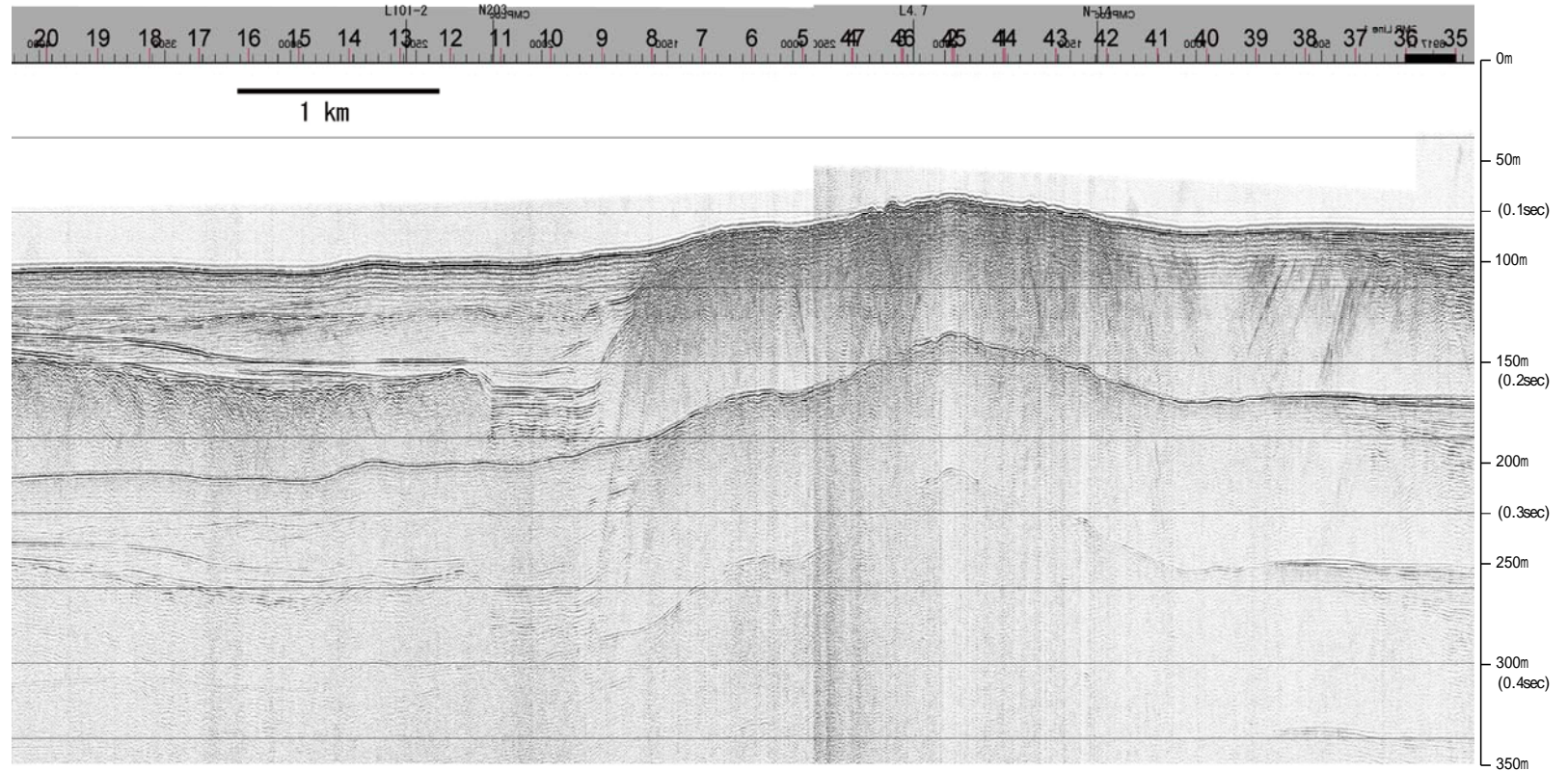


※この図面は、産業技術総合研究所の海上音波探査の記録を北陸電力が独自に解析・作成したものである

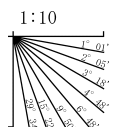
# 産総研ブーマー N18,N18-2

←NW

SE→



地質時代		地層名
第四紀	更新世	A層
	後期	B <sub>1</sub> 層
	中期	B <sub>2</sub> 層
	前期	B <sub>3</sub> 層
第三紀	鮮新世	C層
	中新世	D層
古第三紀		D層
先第三紀		D層

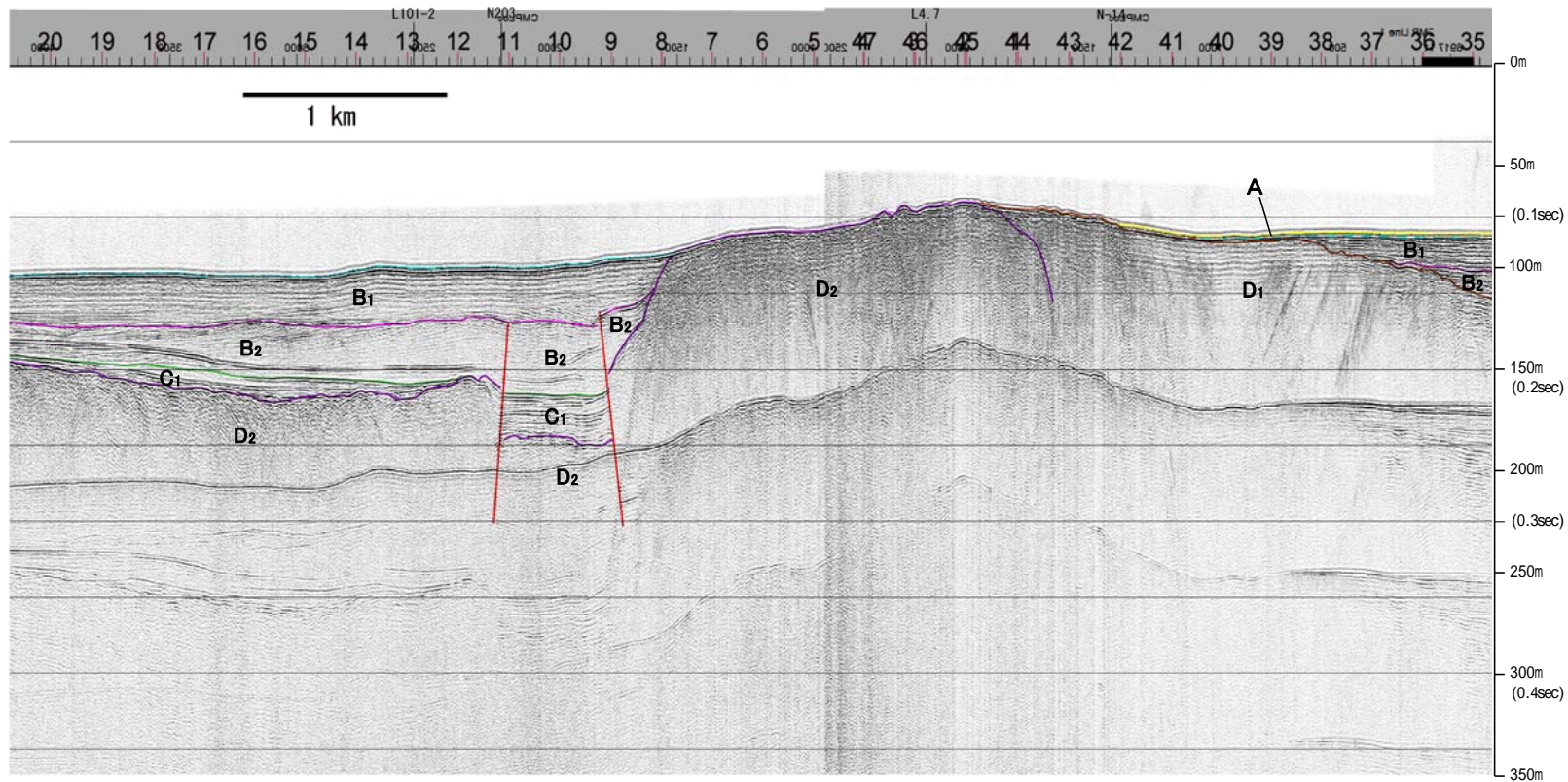


# 産総研ブーマー N18,N18-2

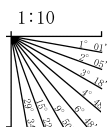
←NW

SE→

猿山岬北方沖断層




地質時代		地層名	
第四紀	更新世	後期	A層
	更新世	中期	B <sub>1</sub> 層
		前期	B <sub>2</sub> 層
			B <sub>2</sub> 層
第三紀	新第三紀	C層	
第三紀	中新世	D <sub>1</sub> 層	
	古第三紀	D <sub>2</sub> 層	
		先第三紀	D <sub>2</sub> 層



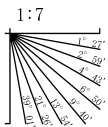
※この図面は、産業技術総合研究所の海上音波探査の記録を北陸電力が独自に解析・作成したものである



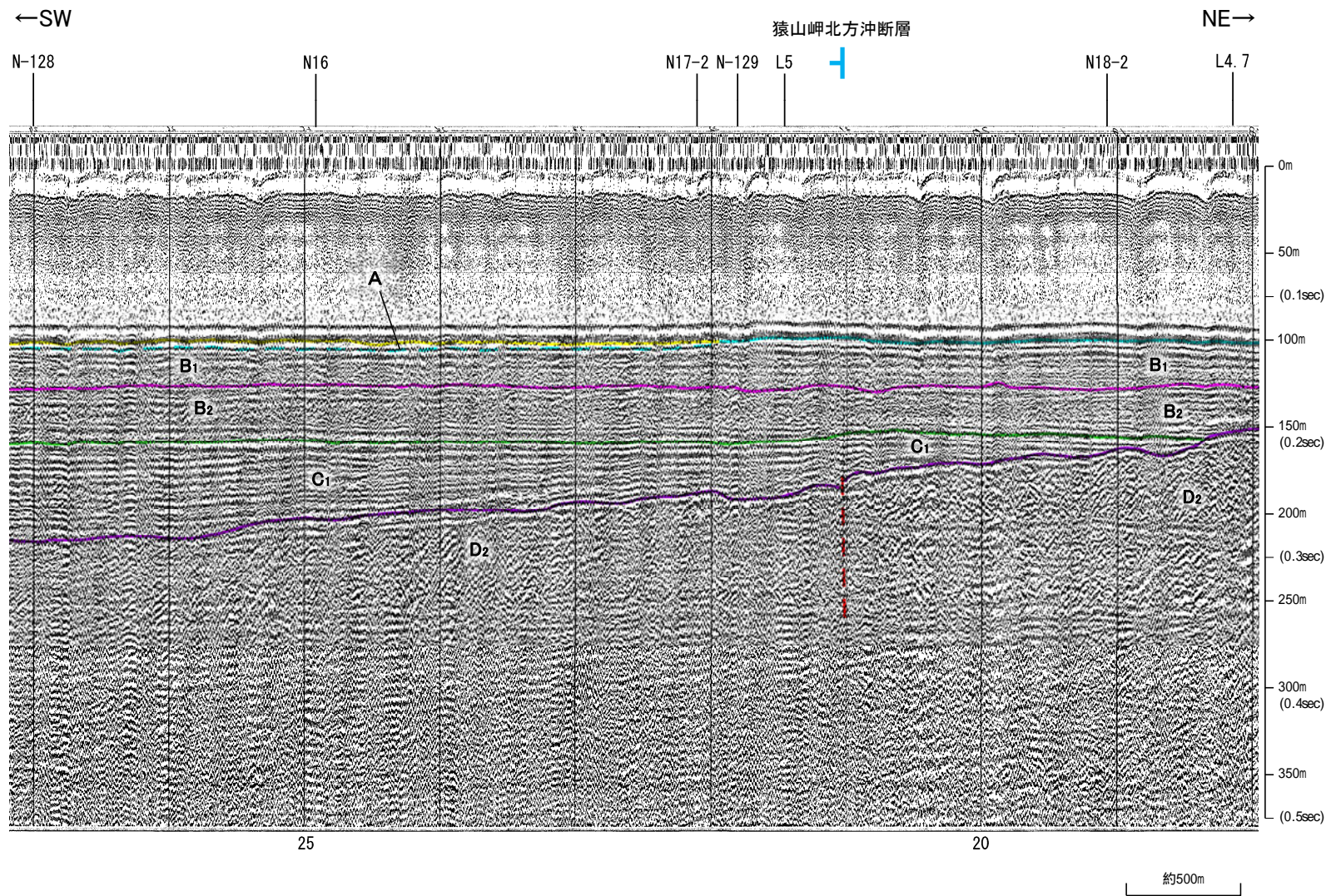
# 三澤(1997)ウォーターガン L101-2②



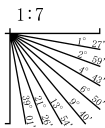
地質時代		地層名
第四紀	更新世	A層
	後期	B層
	中期	B層
	前期	B層
第三紀	新第三紀	C層
	中新世	D層
	古第三紀	D層
先第三紀	D層	



# 三澤(1997)ウォーターガン L101-2②

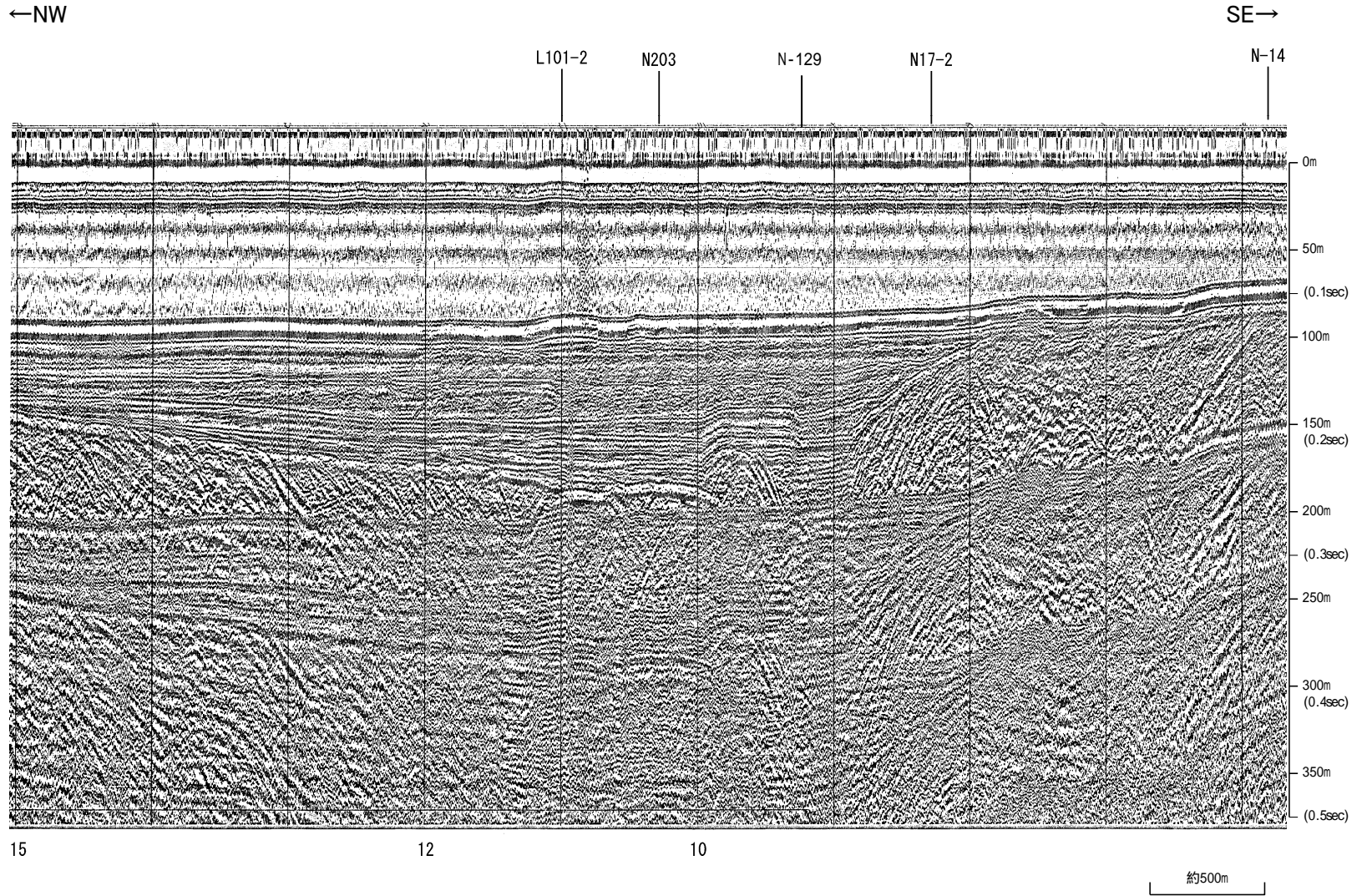


地質時代		地層名
第四紀	更新世	A層
	後期	B <sub>1</sub> 層
	中期	B <sub>2</sub> 層
	前期	B <sub>2</sub> 層
第三紀	新第三紀	C <sub>1</sub> 層
	古第三紀	D <sub>2</sub> 層
先第三紀	D <sub>2</sub> 層	

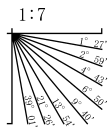


この図面は、三澤(1997)の海上音波探査の記録を北陸電力が独自に解析・作成したものである

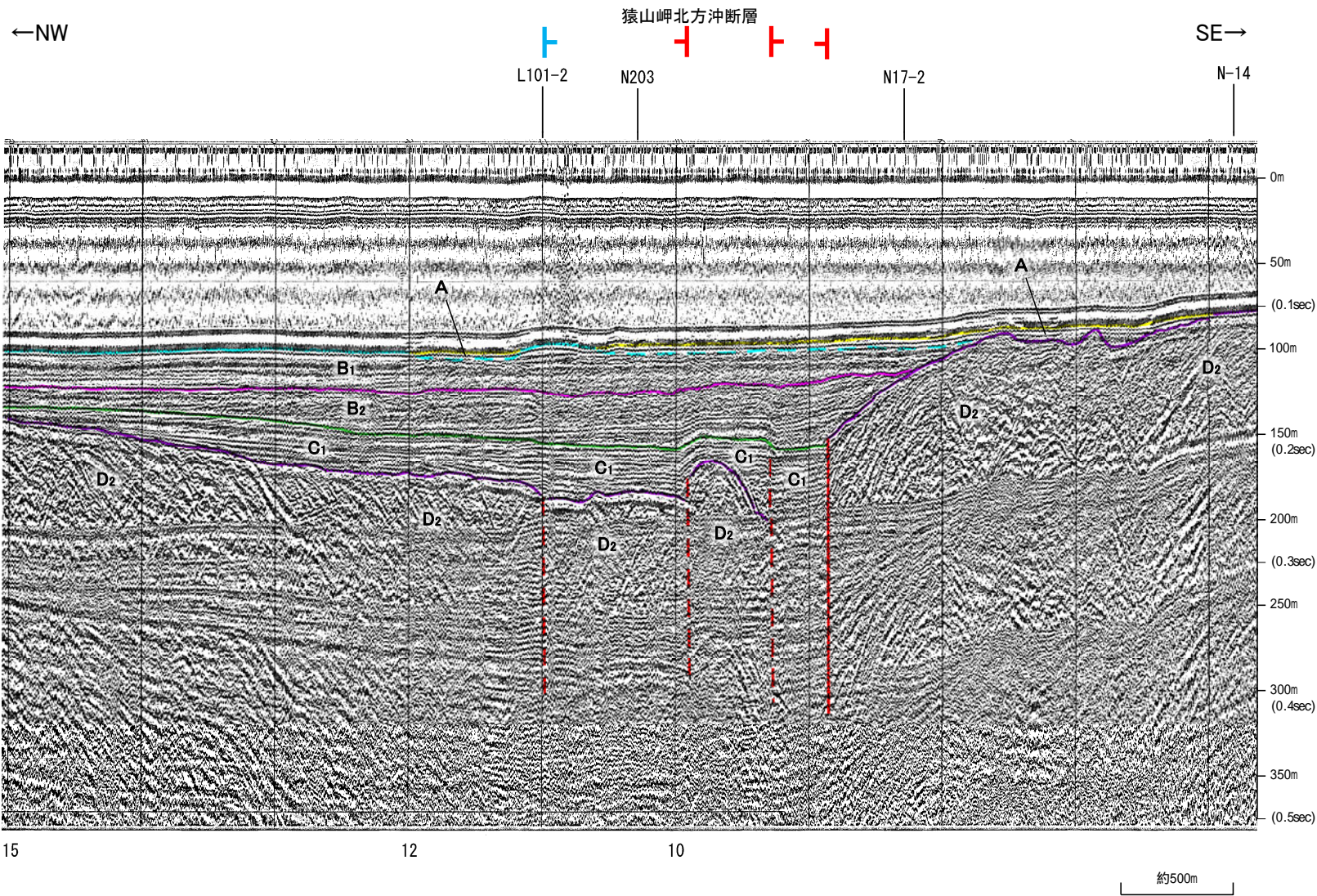
# 三澤(1997)ウォーターガン L5



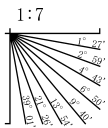
地質時代		地層名	
第四紀	更新世	後期	A層
	更新世	中期	B層
		前期	C層
			D層
第三紀	新第三紀	E層	
	中新世	F層	
		古第三紀	G層
先第三紀	H層		



# 三澤(1997)ウォーターガン L5

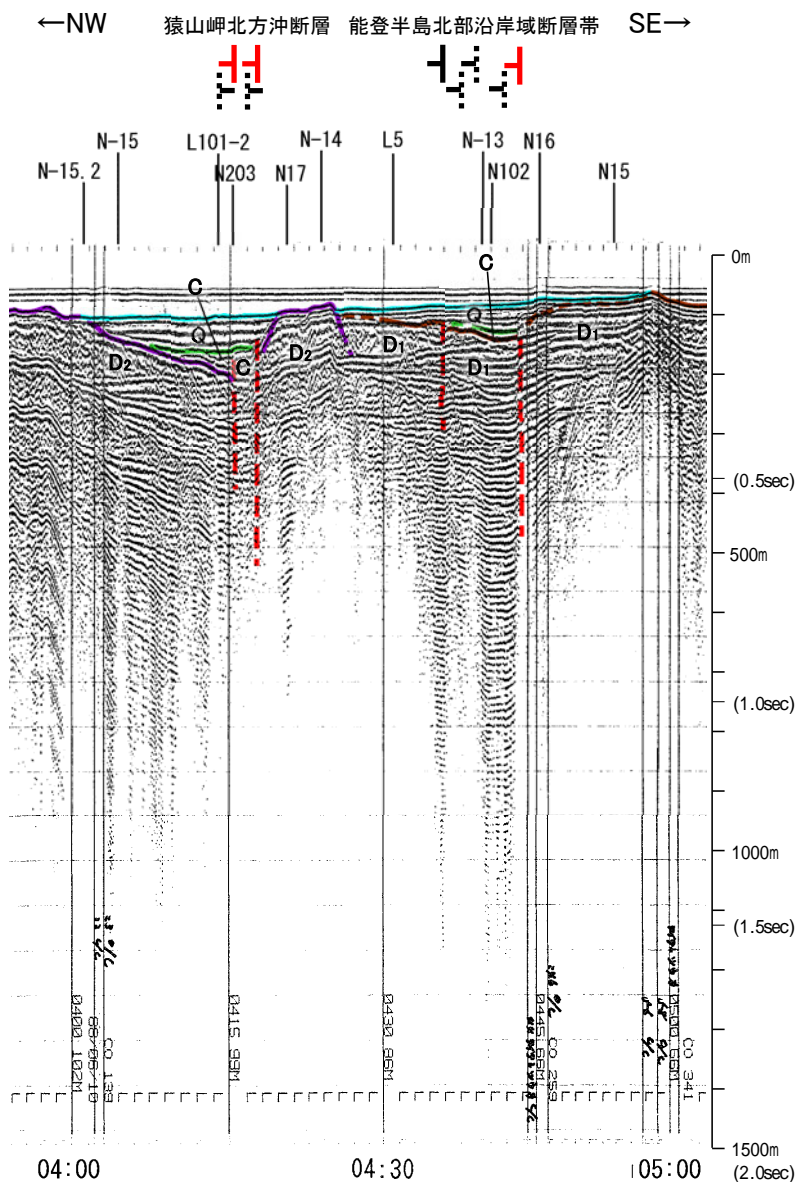
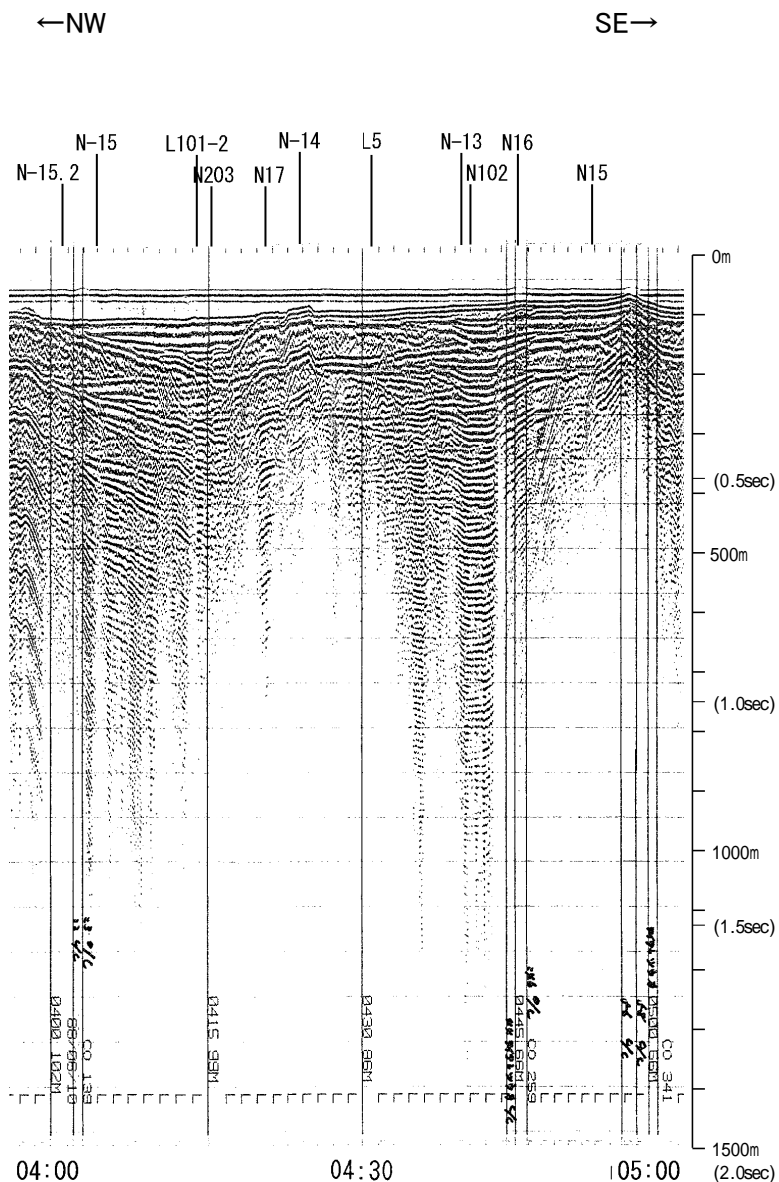


地質時代		地層名
第四紀	更新世	A層
		B層
	第四紀	Q層
		B層
		B層
第三紀	C層	
	D層	
	D層	

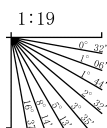


この図面は、三澤(1997)の海上音波探査の記録を北陸電力が独自に解析・作成したものである

# 地質調査所エアガン N-129



地質時代	地層名
第四紀 更新世	A層
	B <sub>1</sub> 層
	B <sub>2</sub> 層
	B <sub>3</sub> 層
	B <sub>4</sub> 層
更新世	Q層
	B層
中新世	C層
	D層
古第三紀	D層
	D層
先第三紀	D層




・この図面は、地質調査所(現 産業技術総合研究所)の海上音波探査の記録を北陸電力が独自に解析・作成したものである

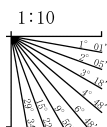
# 産総研ブーマー N17-2

←NW

SE→



地質時代		地層名	
第四紀	更新世	後期	A層
	更新世	中期	B層
		前期	B層
			B層
第三紀	新第三紀	C層	
第三紀	中新世	D層	
	古第三紀	D層	
	先第三紀	D層	




# 産総研ブーマー N17-2

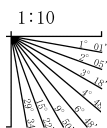
←NW

SE→

猿山岬北方沖断層



地質時代		地層名	
第四紀	更新世	後期	A層
	更新世	中期	B <sub>1</sub> 層
		前期	B <sub>2</sub> 層
			B <sub>2</sub> 層
第三紀	新第三紀	C層	C <sub>1</sub> 層
第三紀	中新世	D <sub>1</sub> 層	
	古第三紀	D <sub>2</sub> 層	
第三紀	先第三紀	D <sub>2</sub> 層	

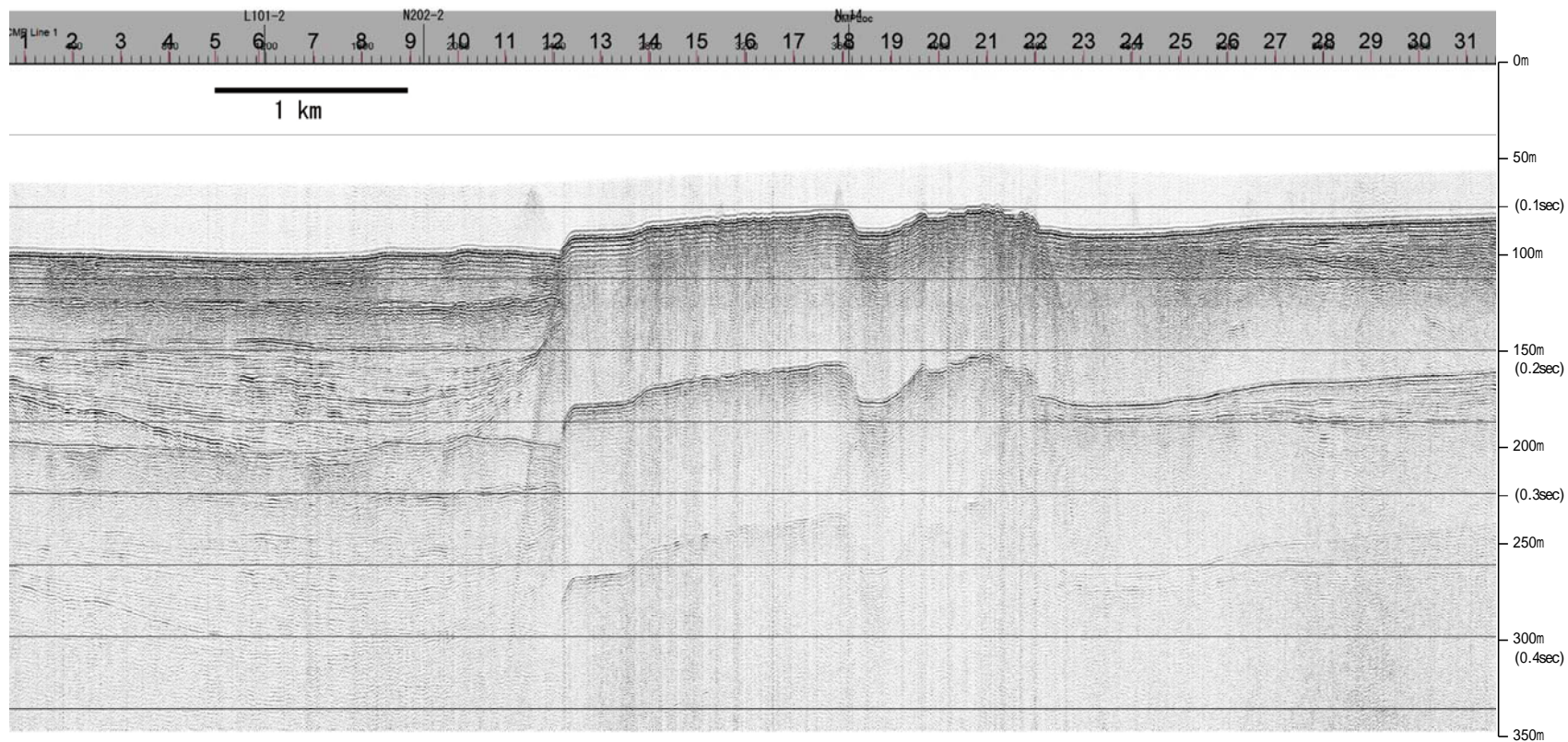


※この図面は、産業技術総合研究所の海上音波探査の記録を北陸電力が独自に解析・作成したものである

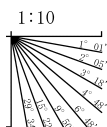
# 産総研ブーマー N16

←NW

SE→



地質時代		地層名
第四紀	更新世	A層
		B層
	漸新世	Q層
		B層
		B層
第三紀	鮮新世	C層
	中新世	C層
		D層
	古第三紀	D層
先第三紀	D層	



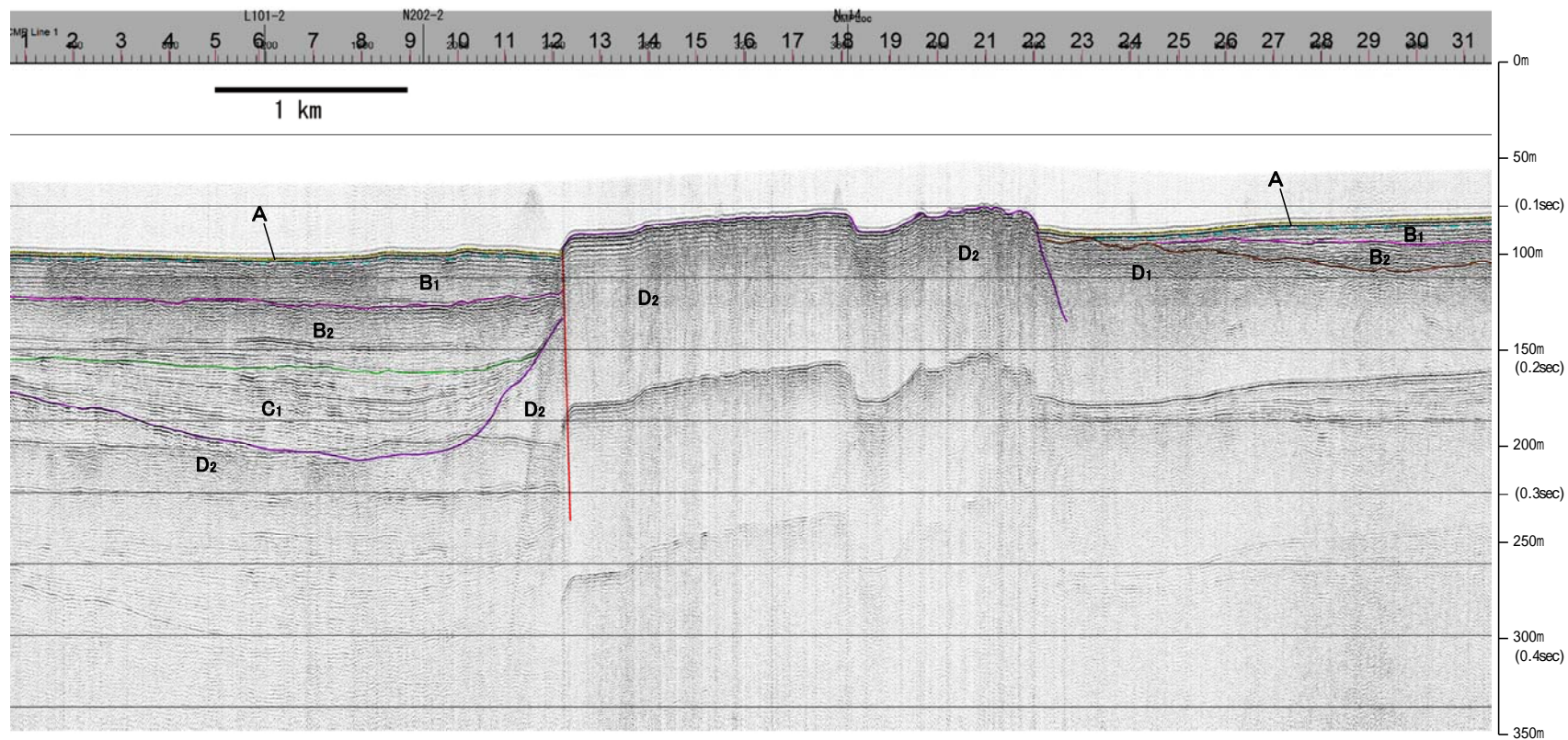


# 産総研ブーマー N16

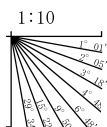
←NW

SE→

猿山岬北方沖断層

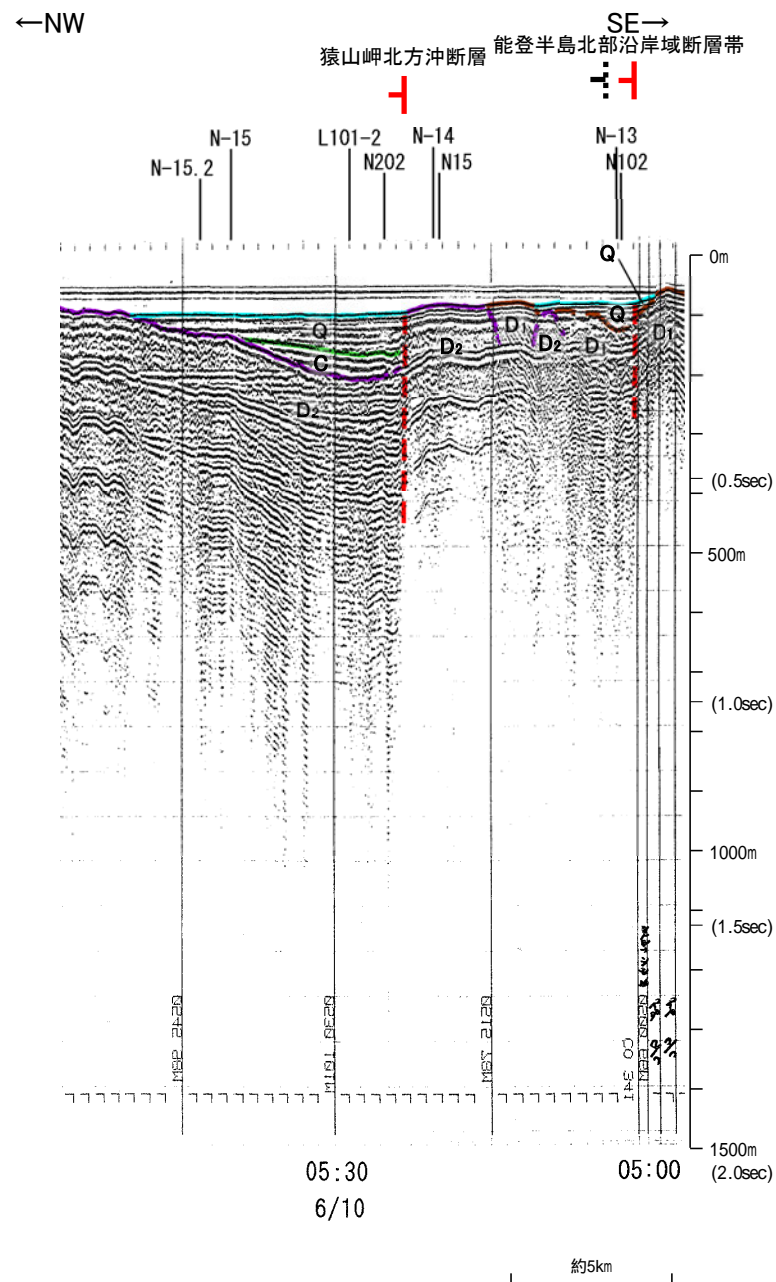
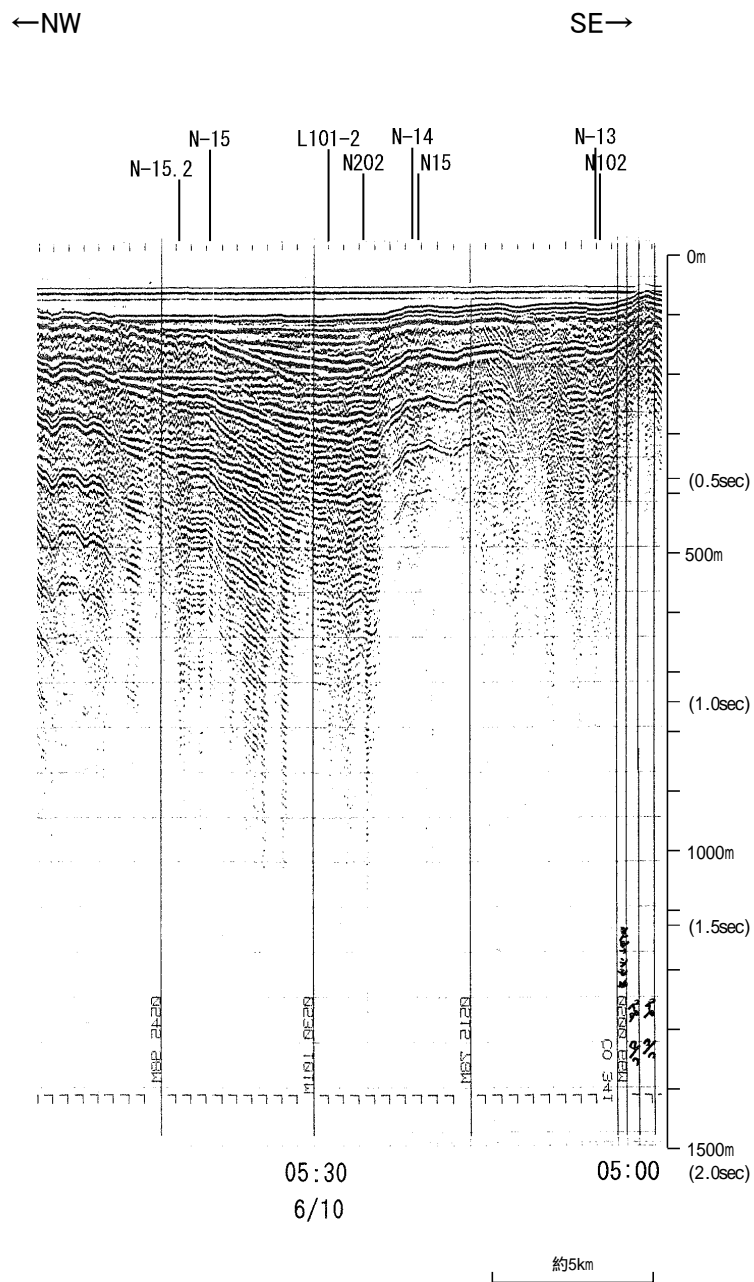


地質時代		地層名	
第四紀	更新世	後期	A層
	更新世	中期	B <sub>1</sub> 層
		前期	B <sub>2</sub> 層
			B <sub>2</sub> 層
第三紀	中新世	C層	
第三紀	中新世	D <sub>1</sub> 層	
		D <sub>2</sub> 層	
	古第三紀	D <sub>2</sub> 層	
先第三紀			

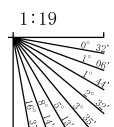


※この図面は、産業技術総合研究所の海上音波探査の記録を北陸電力が独自に解析・作成したものである

# 地質調査所エアガン N-128



地質時代	地層名
第四紀 更新世	完新世 A層
	後期 B層
	中期 Q層 B層
	前期 C層
第三紀 新第三紀	鮮新世 C層
	中新世 D層
古第三紀	D層
先第三紀	D層

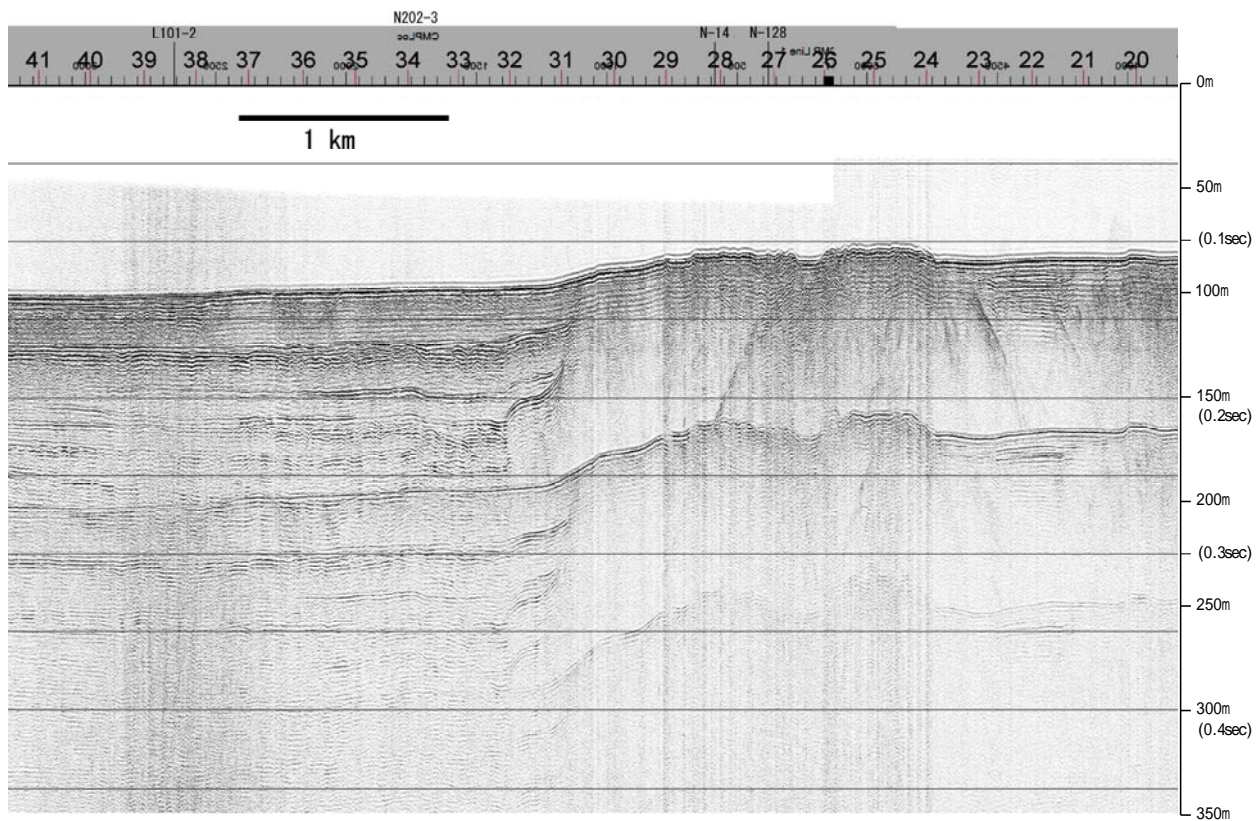


この図面は、地質調査所(現 産業技術総合研究所)の海上音波探査の記録を北陸電力が独自に解析・作成したものである

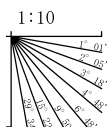
# 産総研ブーマー N15-2

←NW

SE→



地質時代		地層名
第四紀	更新世	A層
	後期	B層
	中期	B層
	前期	B層
	前期	C層
第三紀	鮮新世	C層
	中新世	D層
	古第三紀	D層
先第三紀	D層	

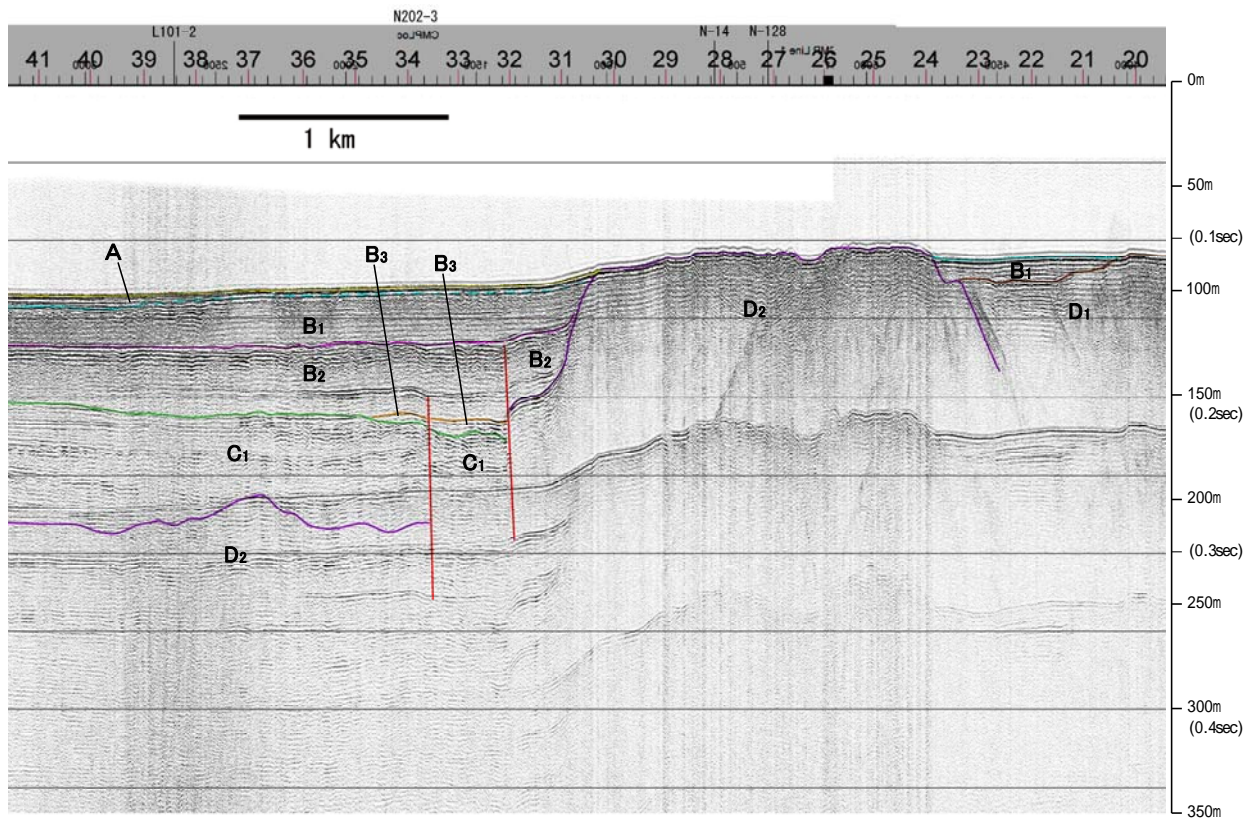


# 産総研ブーマー N15-2

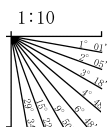
←NW

猿山岬北方沖断層

SE→

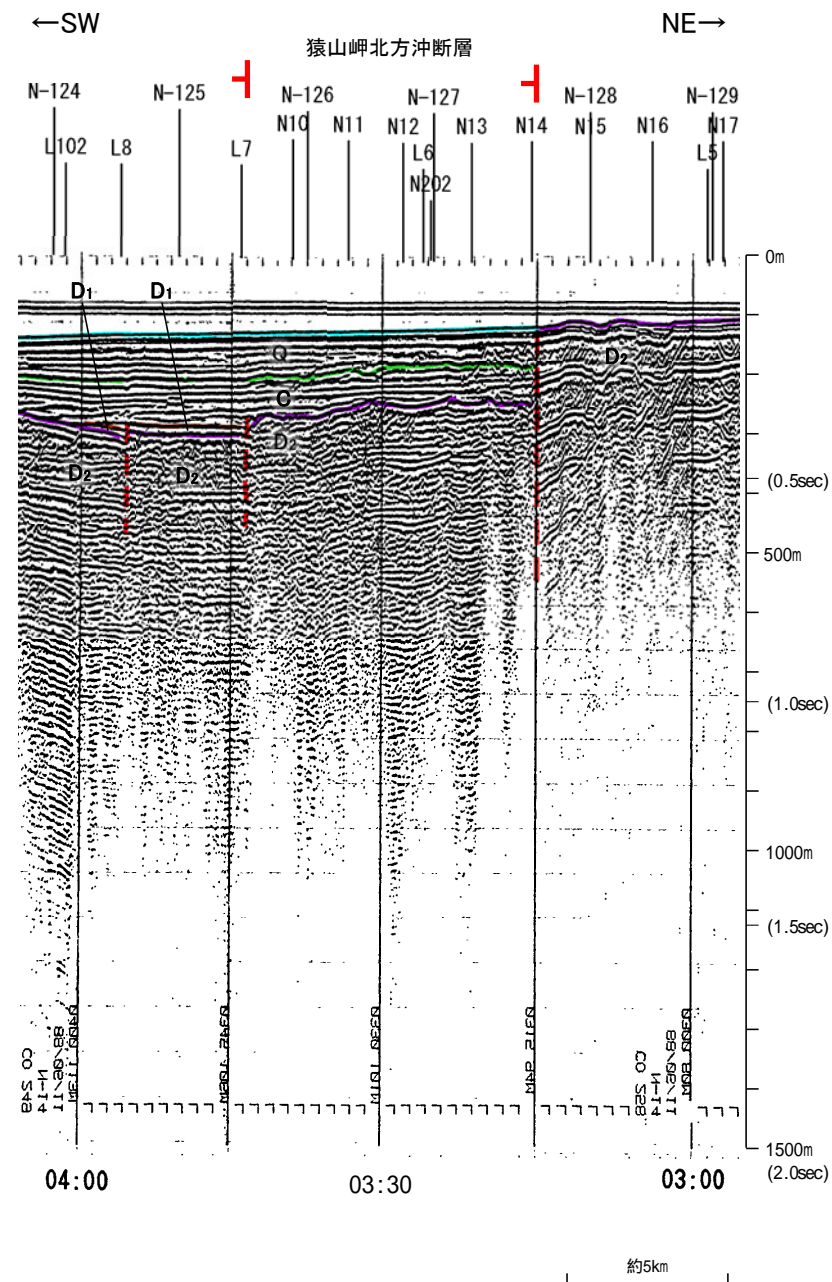
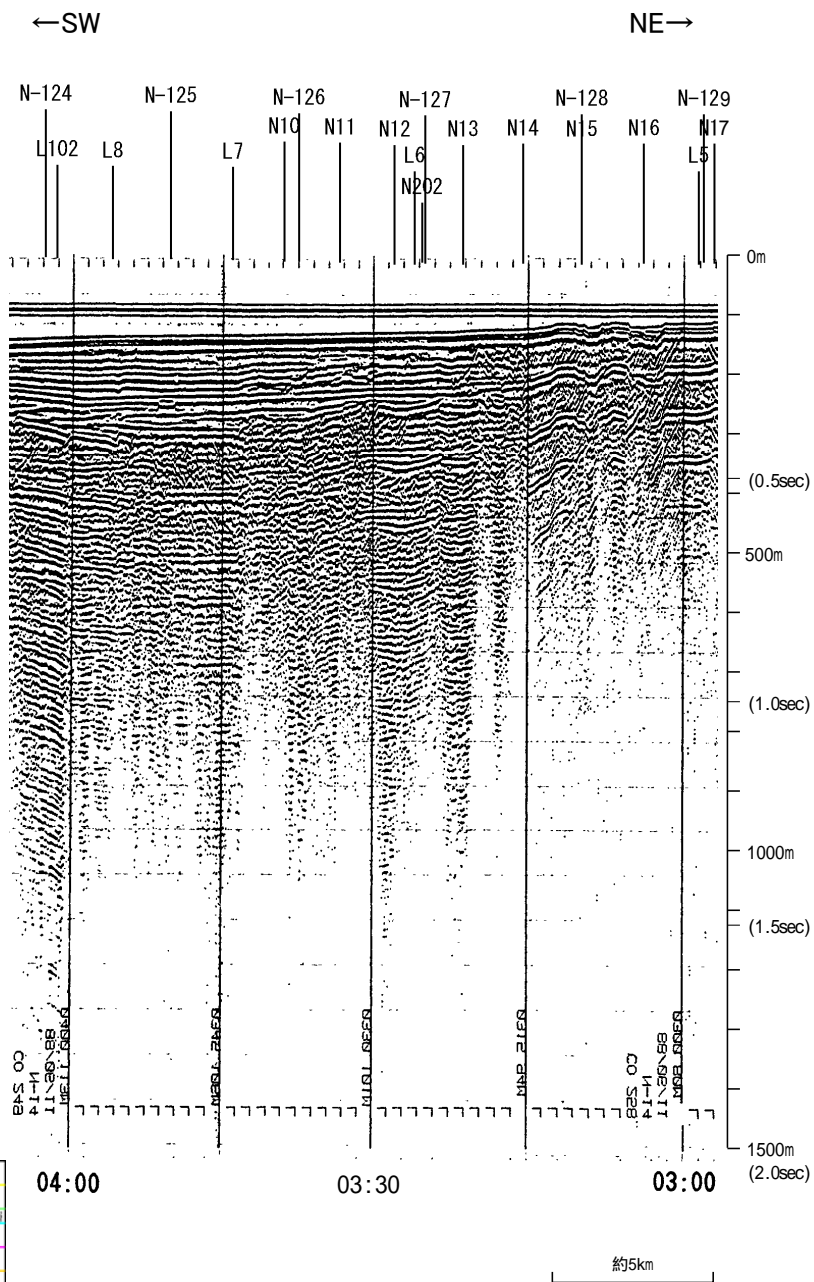


地質時代		地層名
第四紀	更新世	A層
	後期	B <sub>1</sub> 層
	中期	B <sub>2</sub> 層
	前期	B <sub>3</sub> 層
第三紀	新第三紀	C <sub>1</sub> 層
	中新世	C <sub>2</sub> 層
	古第三紀	D <sub>1</sub> 層
先第三紀	D <sub>2</sub> 層	

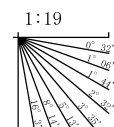


※この図面は、産業技術総合研究所の海上音波探査の記録を北陸電力が独自に解析・作成したものである

# 地質調査所エアガン N-14



地質時代		地層名	
第四紀	完新世	A層	B層
	後期	Q層	B層
	中期	B層	B層
	前期	C層	C層
第三紀	新第三紀	D層	D層
	古第三紀	D層	D層
先第三紀		D層	D層




この図面は、地質調査所(現 産業技術総合研究所)の海上音波探査の記録を北陸電力が独自に解析・作成したものである

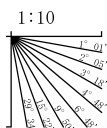
# 産総研ブーマー N14

←NW

SE→



地質時代		地層名
第四紀	更新世	A層
	後期	B層
	中期	B層
	前期	B層
	Q層	B層
第三紀	鮮新世	C層
	中新世	D層
古第三紀		D層
先第三紀		D層

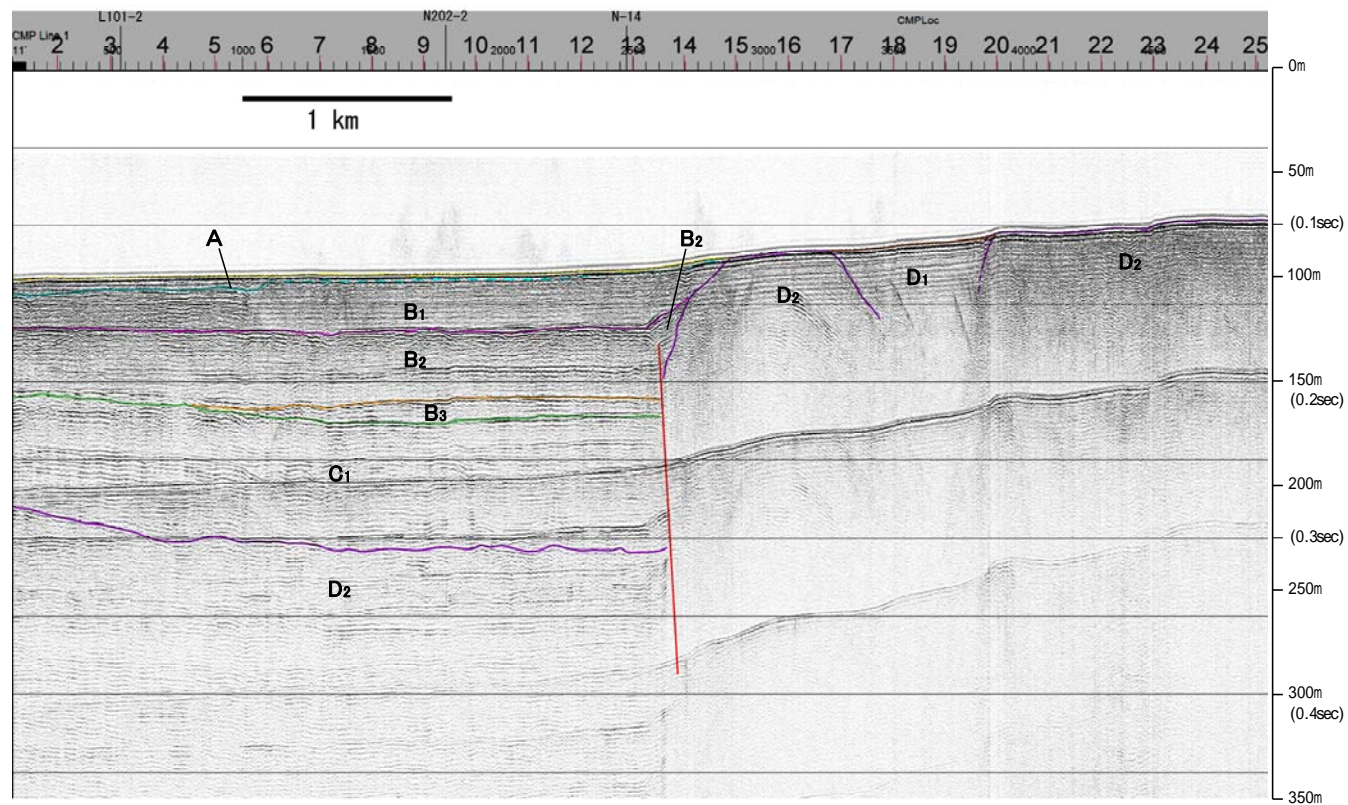


# 産総研ブーマー N14

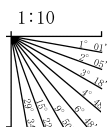
←NW

SE→

猿山岬北方沖断層



地質時代		地層名	
第四紀	更新世	後期	A層
	更新世	中期	B <sub>1</sub> 層
		前期	B <sub>2</sub> 層
			B <sub>3</sub> 層
第三紀	新第三紀	C層	C <sub>1</sub> 層
	中新世	D <sub>1</sub> 層	
		D <sub>2</sub> 層	
	古第三紀	D <sub>2</sub> 層	
先第三紀		D <sub>2</sub> 層	

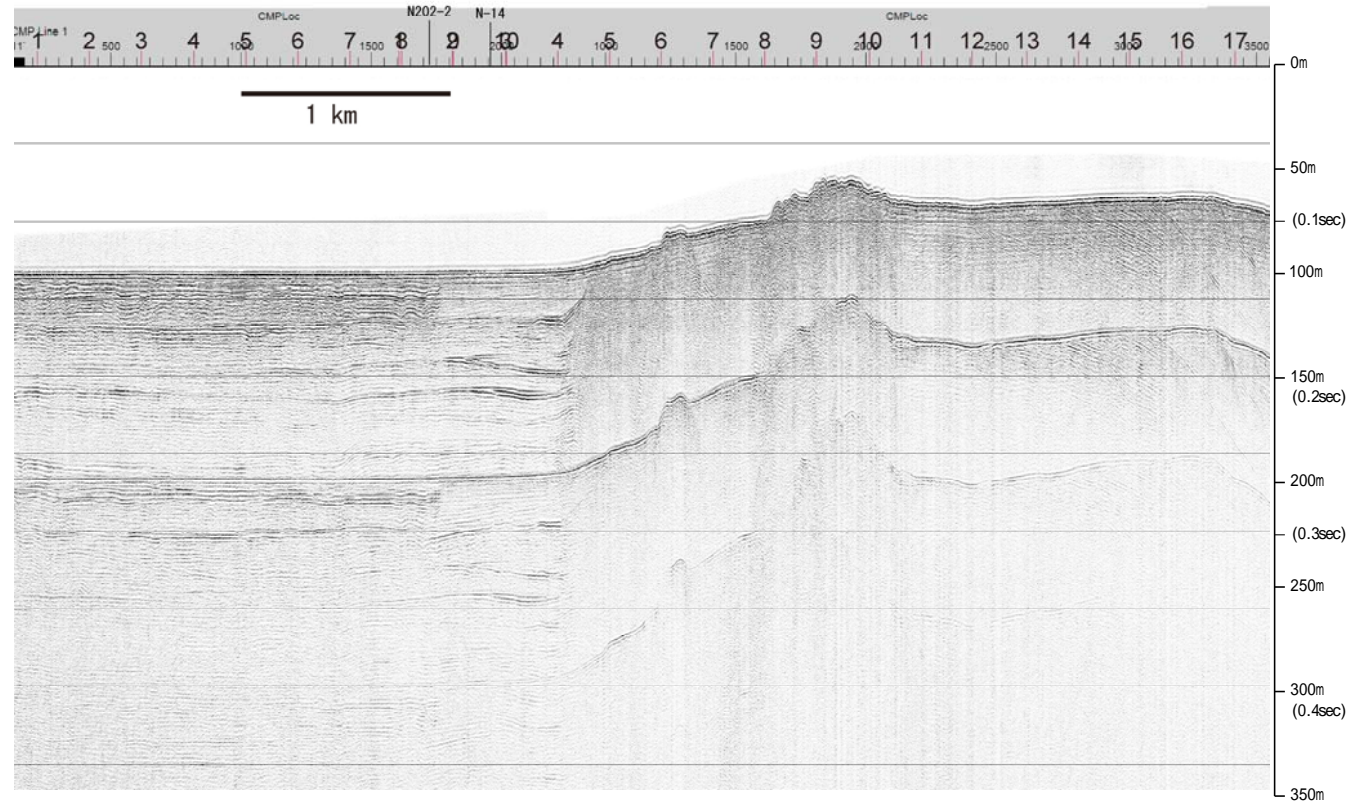


※この図面は、産業技術総合研究所の海上音波探査の記録を北陸電力が独自に解析・作成したものである

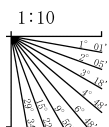
# 産総研ブーマー N13,N13-2

←NW

SE→



地質時代		地層名		
第四紀	更新世	後期	A層	
	更新世	中期	B層	
		前期	B層	B層
			B層	B層
第三紀	新第三紀	C層	C層	
	中新世	C層	C層	
		D層	D層	
	古第三紀	D層	D層	
先第三紀	D層	D層		



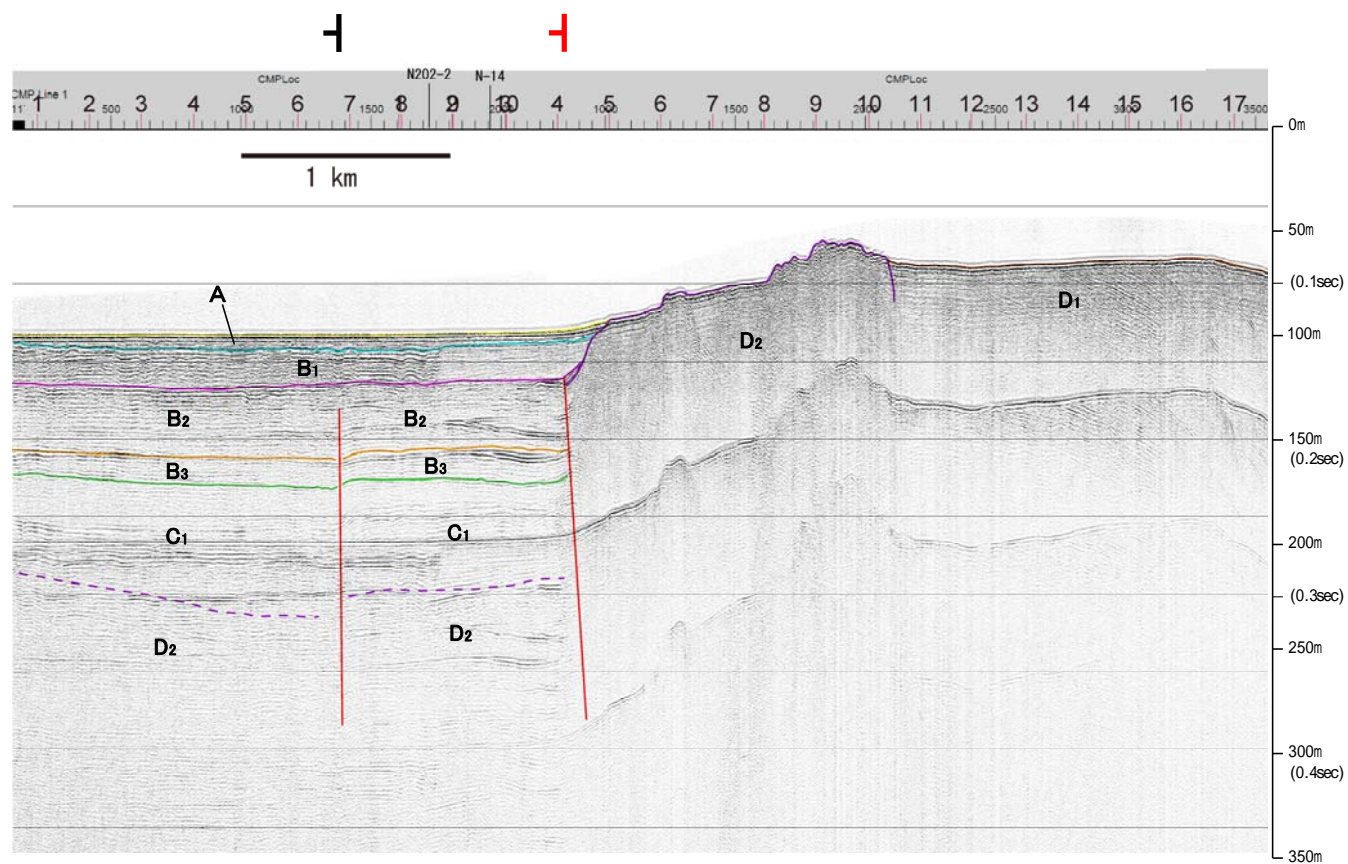


# 産総研ブーマー N13,N13-2

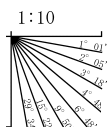
←NW

SE→

猿山岬北方沖断層

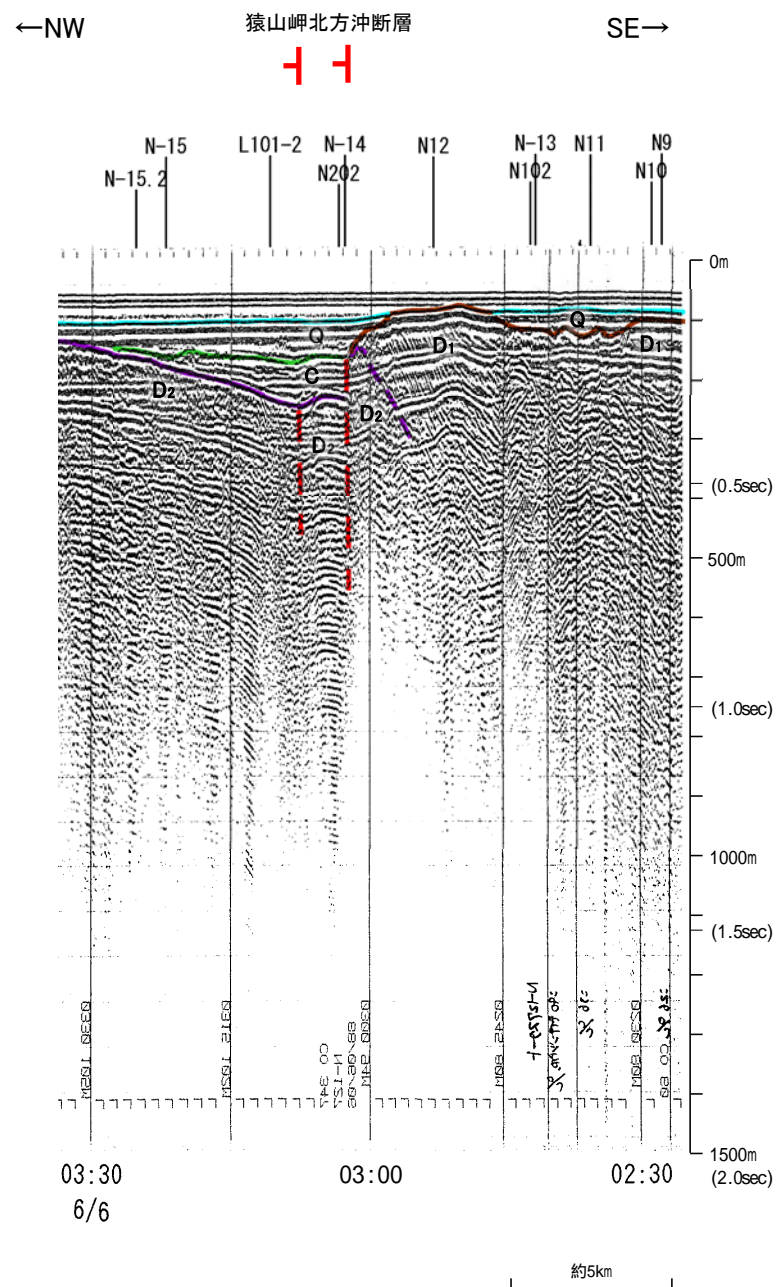
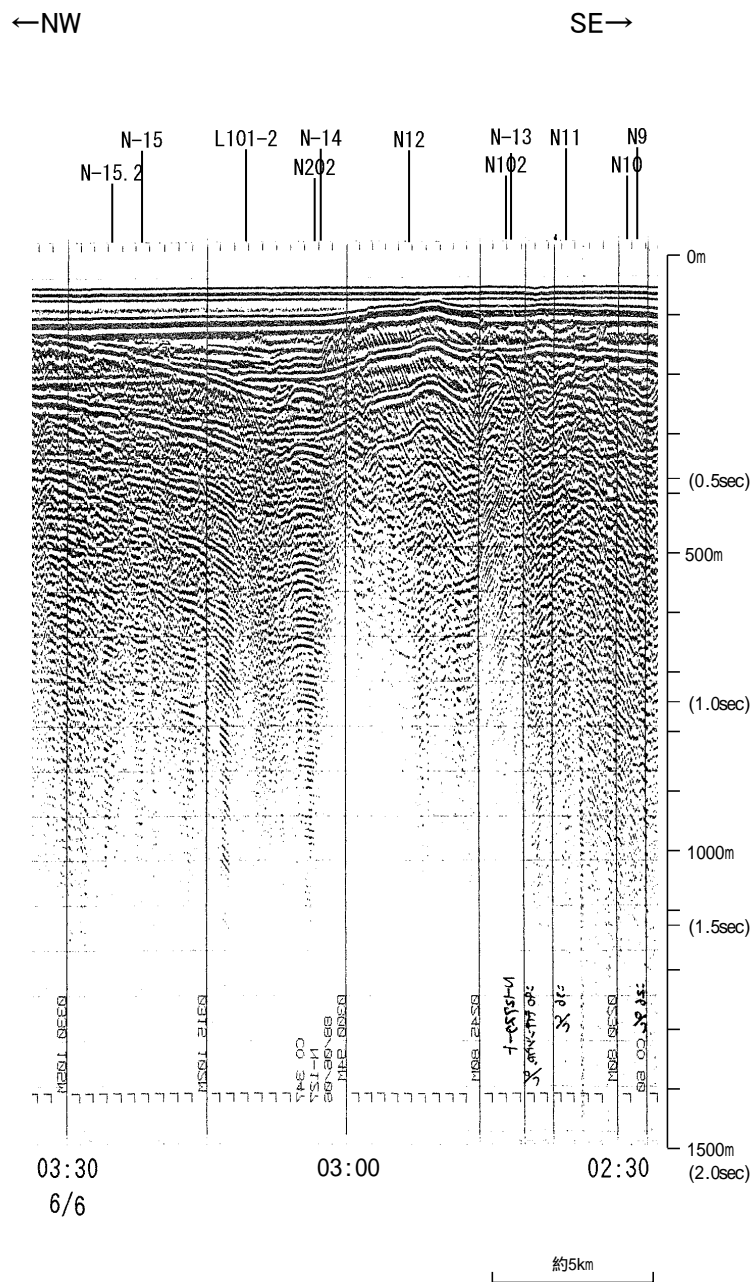


地質時代		地層名	
第四紀	更新世	後期	A層
	更新世	中期	B <sub>1</sub> 層
		前期	B <sub>2</sub> 層
			B <sub>3</sub> 層
第三紀	新第三紀	C層	
第三紀	中新世	D <sub>1</sub> 層	
	古第三紀	D <sub>2</sub> 層	
	先第三紀	D <sub>2</sub> 層	

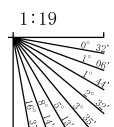


※この図面は、産業技術総合研究所の海上音波探査の記録を北陸電力が独自に解析・作成したものである

# 地質調査所エアガン N-127

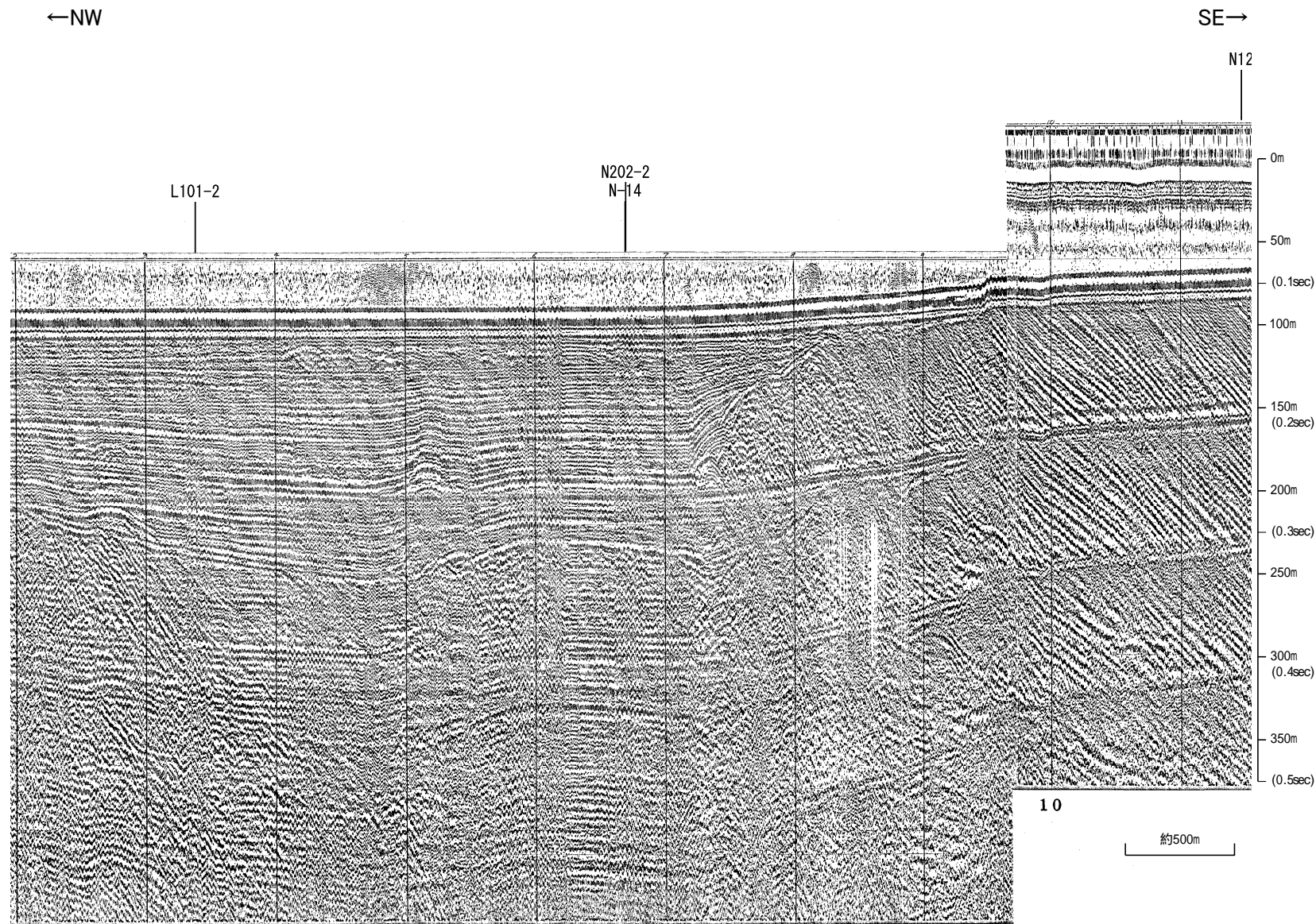


地質時代		地層名	
第四紀	完新世	A層	B層
	後期	Q層	B層
	中期	B層	B層
	前期	C層	C層
第三紀	鮮新世	C層	D層
	中新世	D層	D層
古第三紀		D層	D層
先第三紀		D層	D層

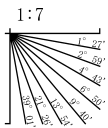


・この図面は、地質調査所(現 産業技術総合研究所)の海上音波探査の記録を北陸電力が独自に解析・作成したものである

# 三澤(1997)ウォーターガン L6



地質時代		地層名	
第四紀	更新世	A層	A層
	後期	B層	B層
	中期	B層	B層
	前期	B層	B層
第三紀	新第三紀	C層	C層
	中新世	D層	D層
	古第三紀	D層	D層
先第三紀		D層	D層

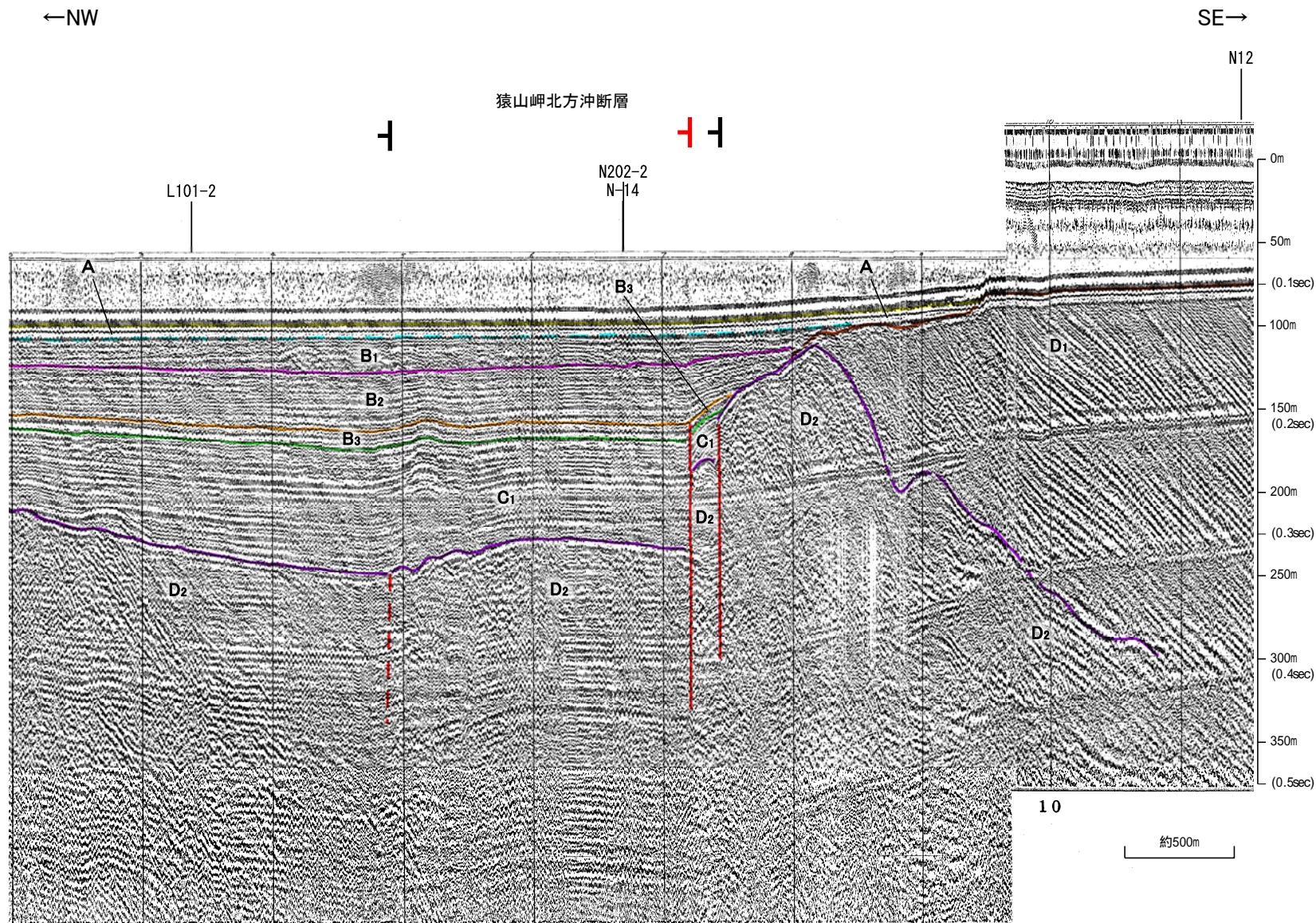


5

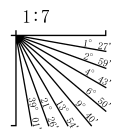
10

約500m

# 三澤(1997)ウォーターガン L6



地質時代		地層名
第四紀	更新世	A層
	後期	B <sub>1</sub> 層
	中期	B <sub>2</sub> 層
	前期	B <sub>3</sub> 層
第三紀	新第三紀	C層
	古第三紀	D層
先第三紀		D <sub>2</sub> 層

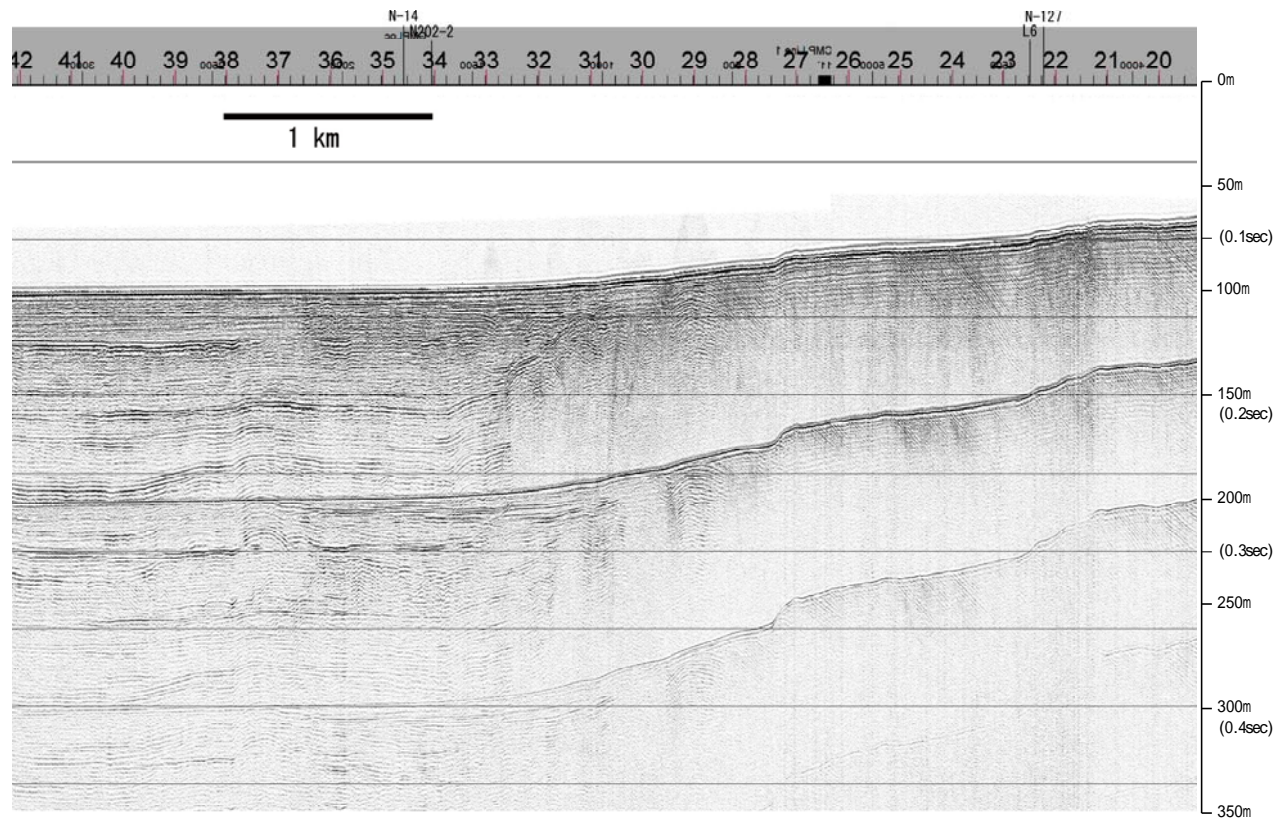


この図面は、三澤(1997)の海上音波探査の記録を北陸電力が独自に解析・作成したものである

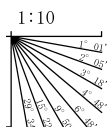
# 産総研ブーマー N12

←NW

SE→



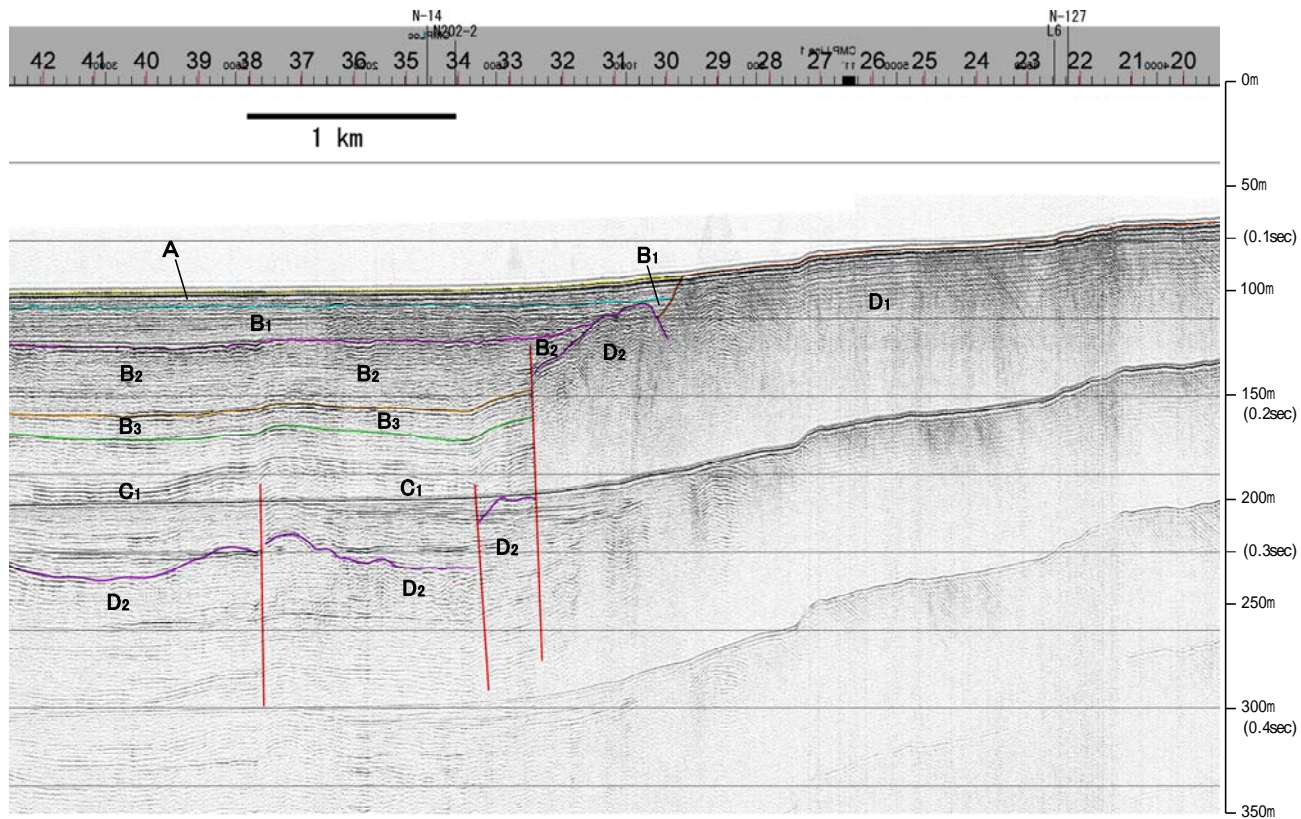
地質時代		地層名
第四紀	更新世	A層
	後期	B層
	中期	B層
	前期	B層
	前期	C層
第三紀	鮮新世	C層
	中新世	D層
	古第三紀	D層
先第三紀	D層	



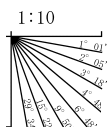
←NW

SE→

猿山岬北方沖断層



地質時代		地層名
第四紀	更新世	A層
	後期	B <sub>1</sub> 層
	中期	B <sub>2</sub> 層
	前期	B <sub>3</sub> 層
第三紀	新第三紀	C層
	古第三紀	D層




※この図面は、産業技術総合研究所の海上音波探査の記録を北陸電力が独自に解析・作成したものである

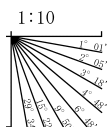
# 産総研ブーマー N11,N11-2

←NW

SE→



地質時代		地層名
第四紀	更新世	A層
	後期	B <sub>1</sub> 層
	中期	B <sub>2</sub> 層
	前期	B <sub>3</sub> 層
第三紀	新第三紀	C層
	古第三紀	D層
先第三紀		D <sub>1</sub> 層




# 産総研ブーマー N11,N11-2

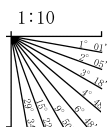
←NW

SE→

猿山岬北方沖断層



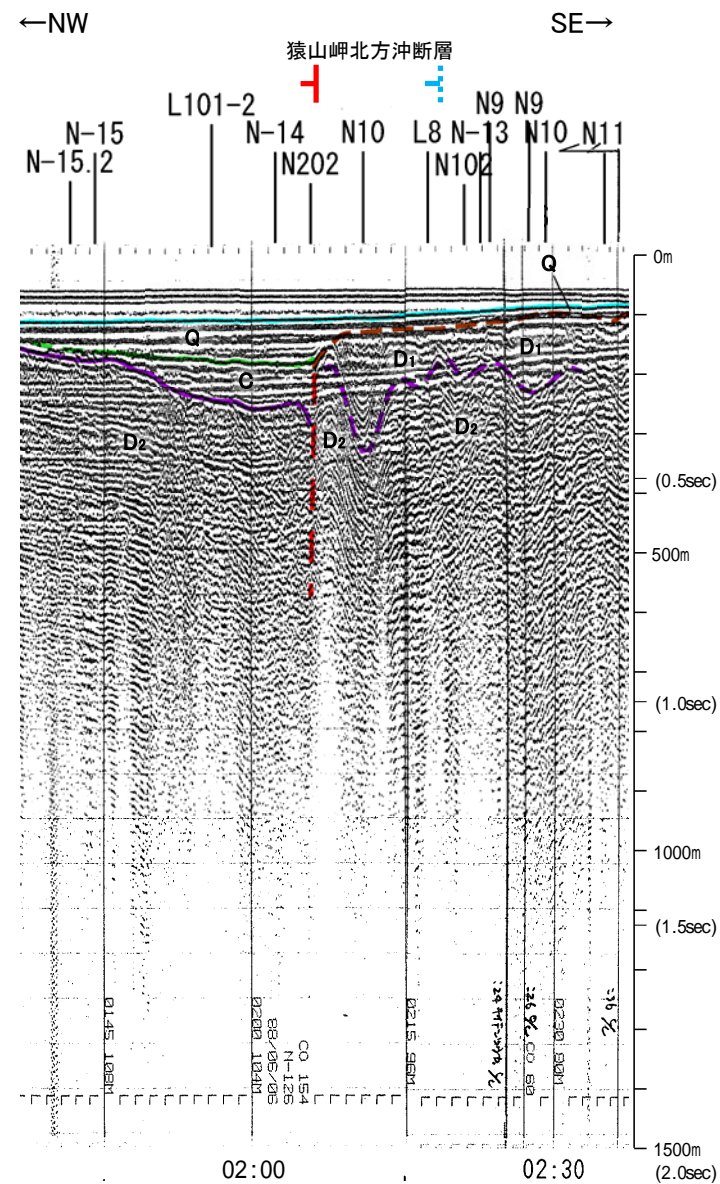
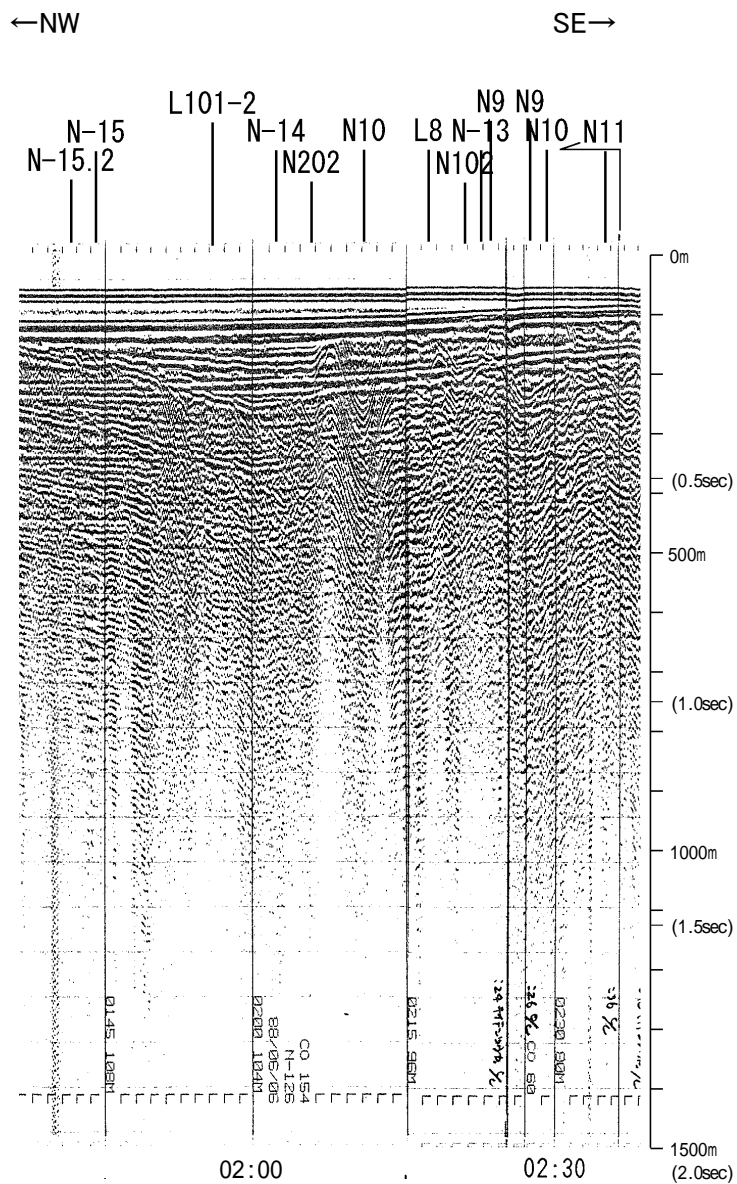
地質時代		地層名
第四紀	更新世	A層
	後期	B <sub>1</sub> 層
	中期	B <sub>2</sub> 層
	前期	B <sub>3</sub> 層
第三紀	新第三紀	C層
	古第三紀	D層
先第三紀		D <sub>1</sub> 層



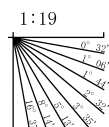
※この図面は、産業技術総合研究所の海上音波探査の記録を北陸電力が独自に解析・作成したものである



# 地質調査所エアガン N-126



地質時代	地層名
第四紀 更新世	A層
	B層
	B層
	B層
	B層
第四紀 中世	C層
	C層
第四紀 前期	D層
	D層
第三紀 新第三紀	D層
第三紀 中新世	D層
第三紀 古第三紀	D層
第三紀 先第三紀	D層




この図面は、地質調査所(現 産業技術総合研究所)の海上音波探査の記録を北陸電力が独自に解析・作成したものである

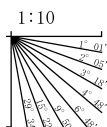
# 産総研ブーマー N10,N10-2

←NW

SE→



地質時代		地層名
第四紀	更新世	A層
	後期	B層
	中期	B層
	前期	B層
第三紀	新第三紀	C層
	中新世	D層
	古第三紀	D層
先第三紀	D層	

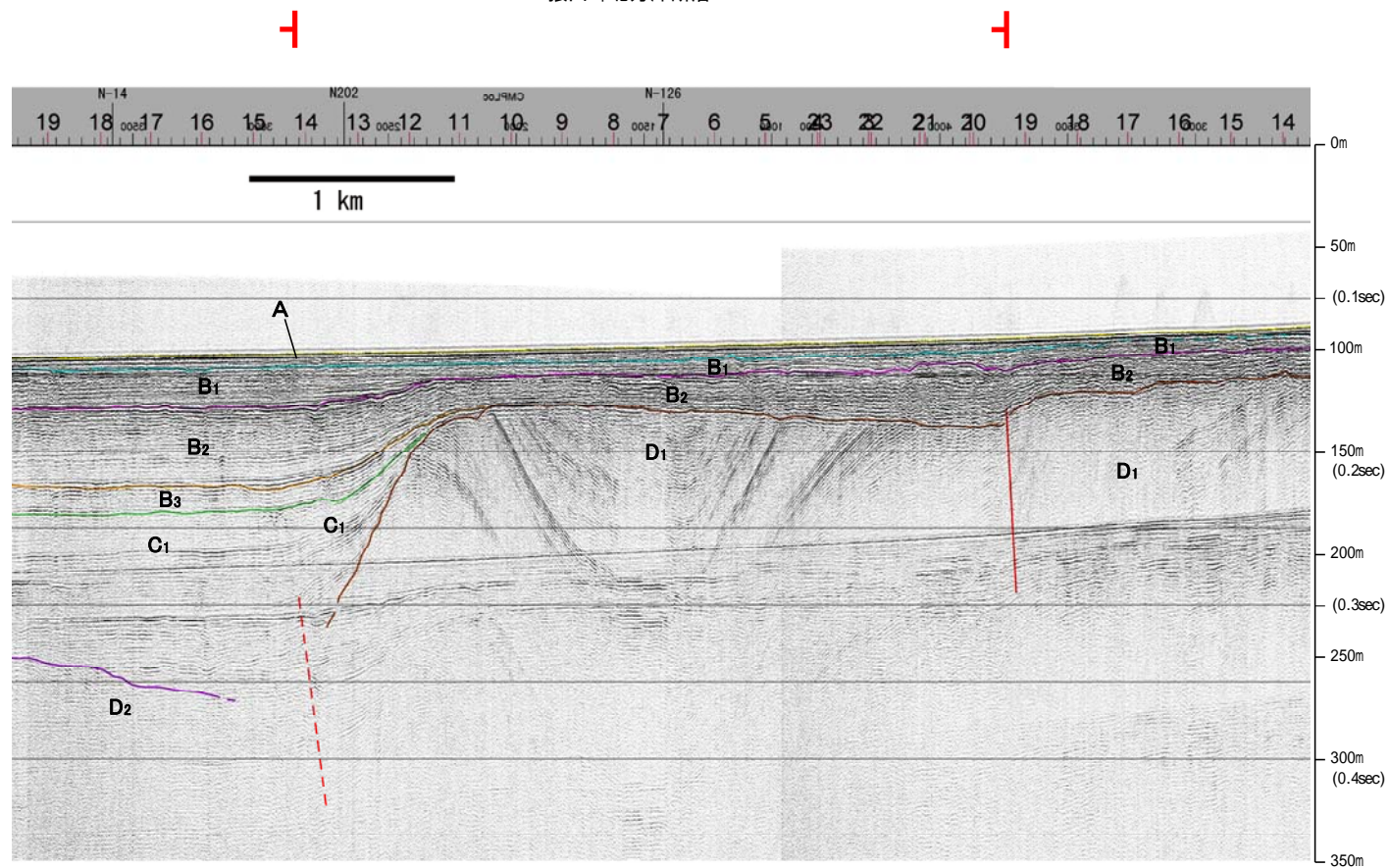


# 産総研ブーマー N10,N10-2

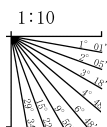
←NW

SE→

猿山岬北方沖断層



地質時代		地層名	
第四紀	更新世	後期	A層
		前期	B <sub>1</sub> 層
	中期	Q層	B <sub>2</sub> 層
		B層	B <sub>3</sub> 層
			B <sub>1</sub> 層
第三紀	新第三紀	C層	C <sub>1</sub> 層
		D層	D <sub>1</sub> 層
	古第三紀	D層	D <sub>2</sub> 層
先第三紀			

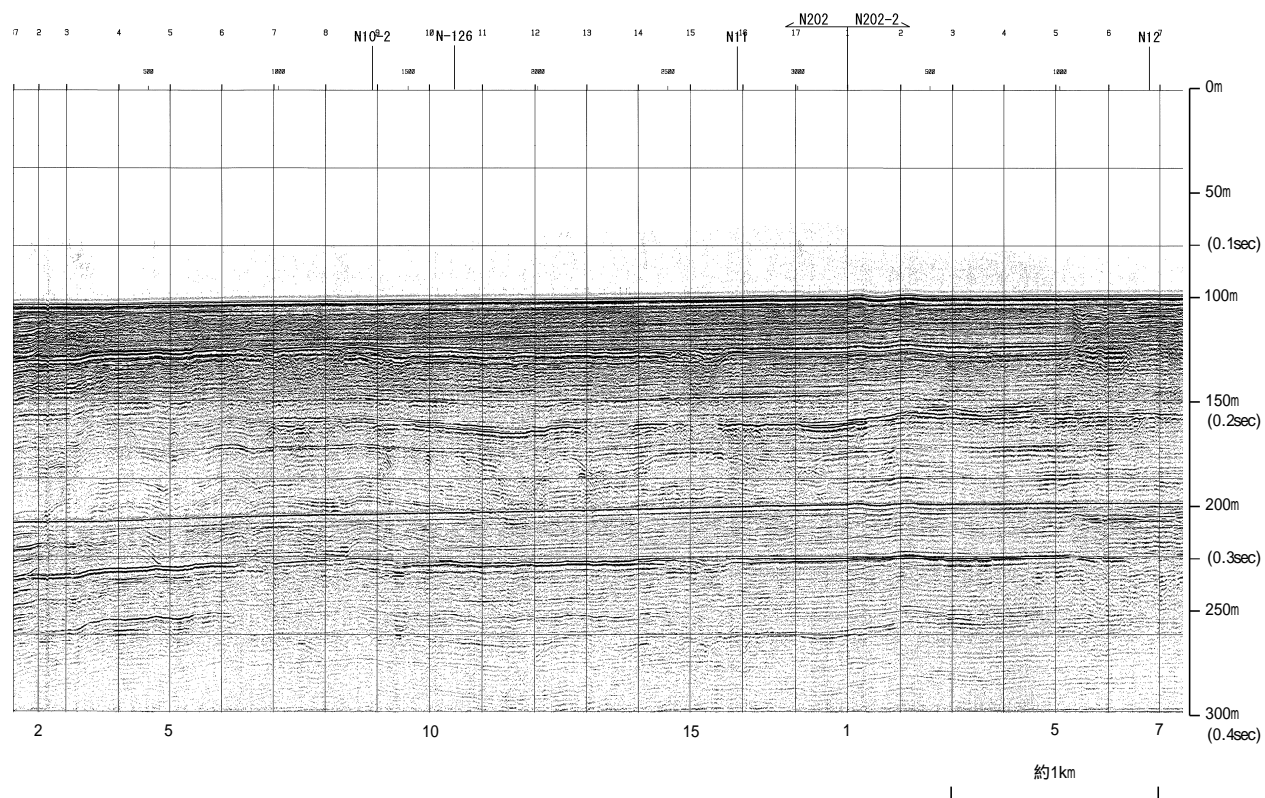


※この図面は、産業技術総合研究所の海上音波探査の記録を北陸電力が独自に解析・作成したものである

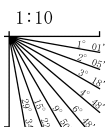
# 産総研ブーマー N202,N202-2

←WSW

ENE→



地質時代		地層名
第四紀	更新世	A層
	後期	B層
	中期	B層
	前期	B層
第三紀	新第三紀	C層
	中新世	D層
	古第三紀	D層
先第三紀	D層	

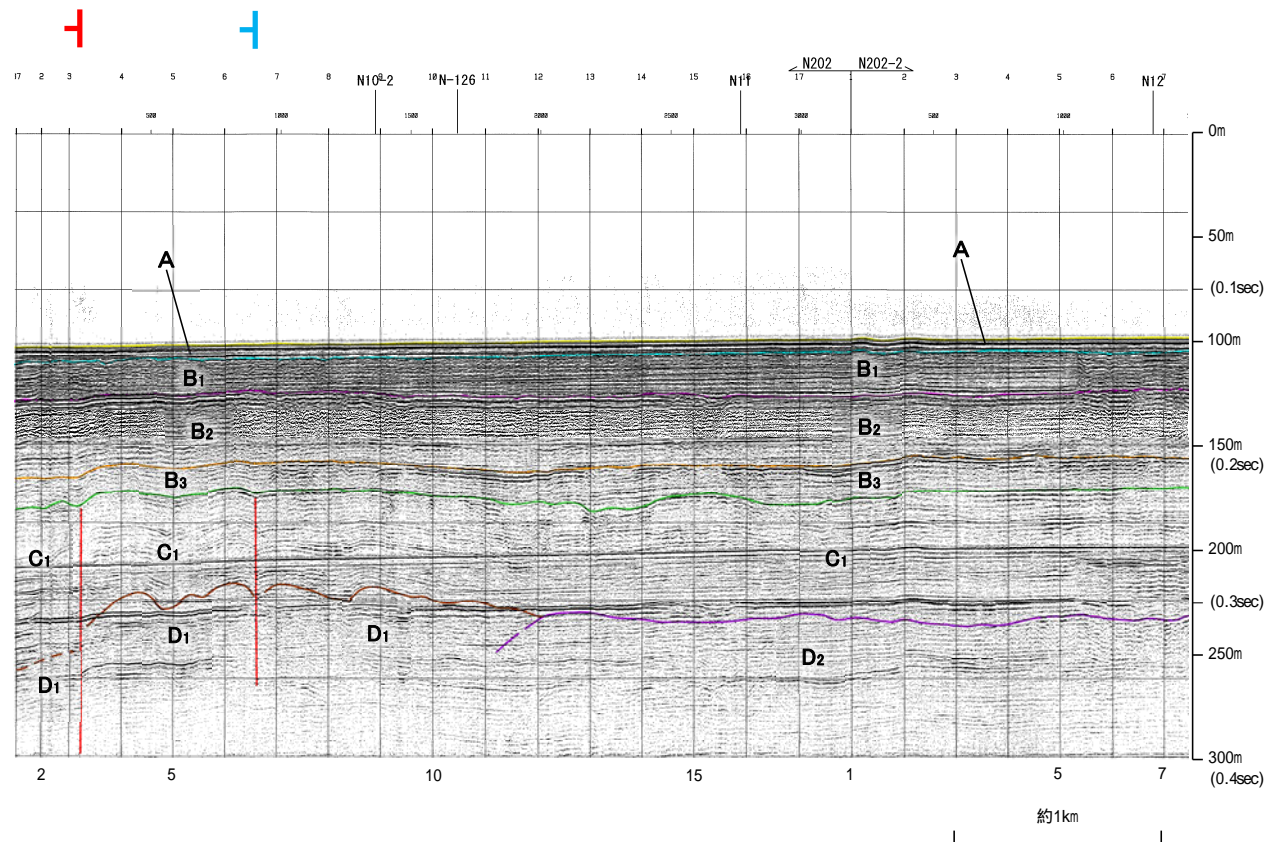


# 産総研ブーマー N202,N202-2

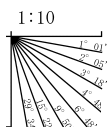
←WSW

ENE→

猿山岬北方沖断層

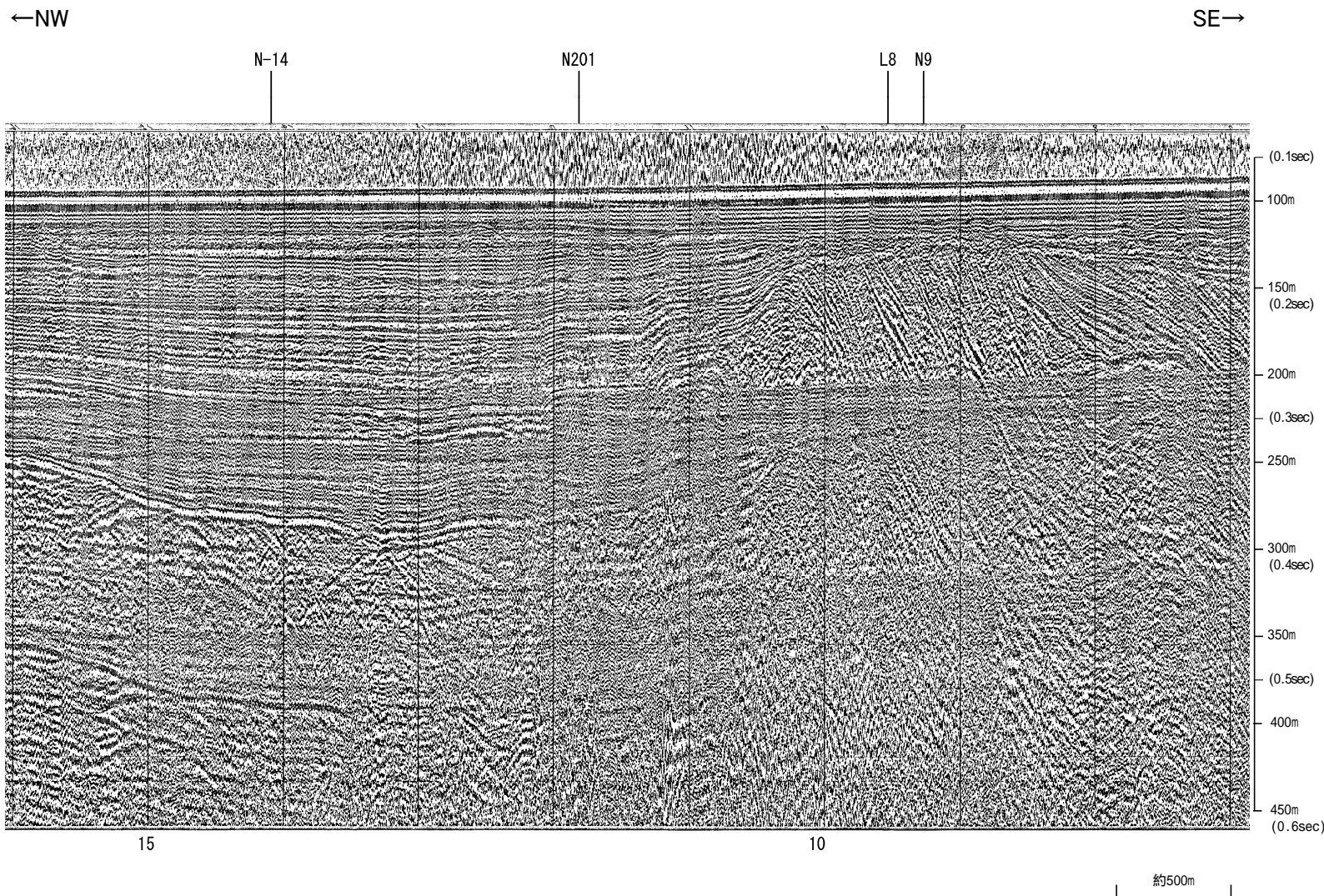


地質時代		地層名
第四紀	更新世	A層
		B層
	漸新世	B層
		B層
		B層
第三紀	C層	
	C層	
	D層	
先第三紀	D層	

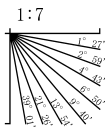


※この図面は、産業技術総合研究所の海上音波探査の記録を北陸電力が独自に解析・作成したものである

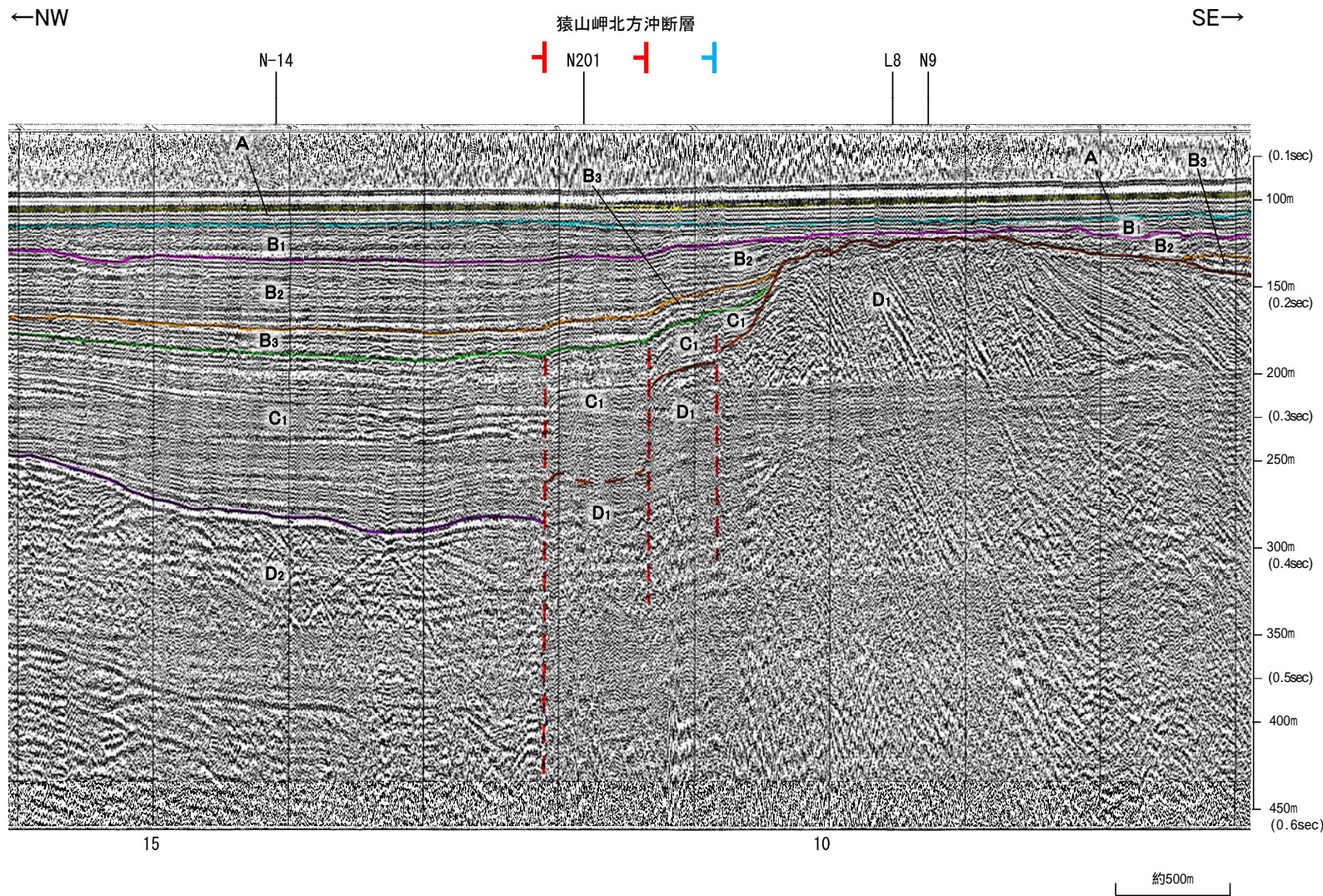
# 三澤(1997)ウォーターガン L7



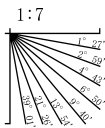
地質時代		地層名
第四紀	更新世	A層
	後期	B層
	中期	B層
	前期	B層
第三紀	新第三紀	C層
	中新世	D層
	古第三紀	D層
先第三紀	D層	



# 三澤(1997)ウォーターガン L7



地質時代		地層名
第四紀	更新世	A層
	後期	B <sub>3</sub> 層
	中期	B <sub>2</sub> 層
		B <sub>1</sub> 層
	前期	B層
第三紀	C層	
新第三紀	鮮新世	C <sub>1</sub> 層
	中新世	D <sub>1</sub> 層
	古第三紀	D <sub>2</sub> 層
先第三紀	D層	

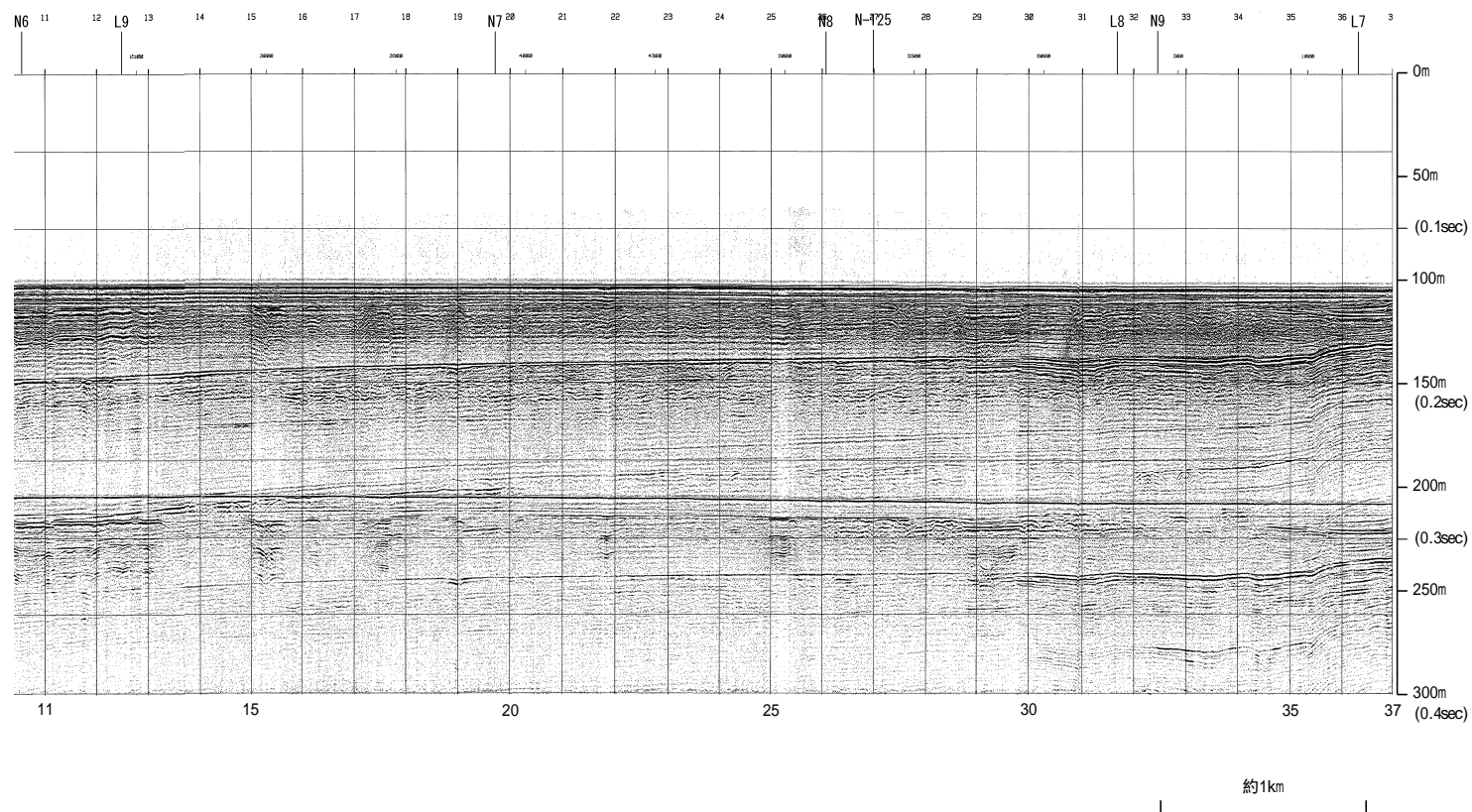


この図面は、三澤(1997)の海上音波探査の記録を北陸電力が独自に解析・作成したものである

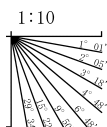
# 産総研ブーマー N201-2

←SW

NE→



地質時代		地層名
第四紀	更新世	A層
	後期	B層
	中期	B層
	前期	B層
	Q層	B層
第三紀	新第三紀	C層
	中新世	D層
	古第三紀	D層
先第三紀	D層	



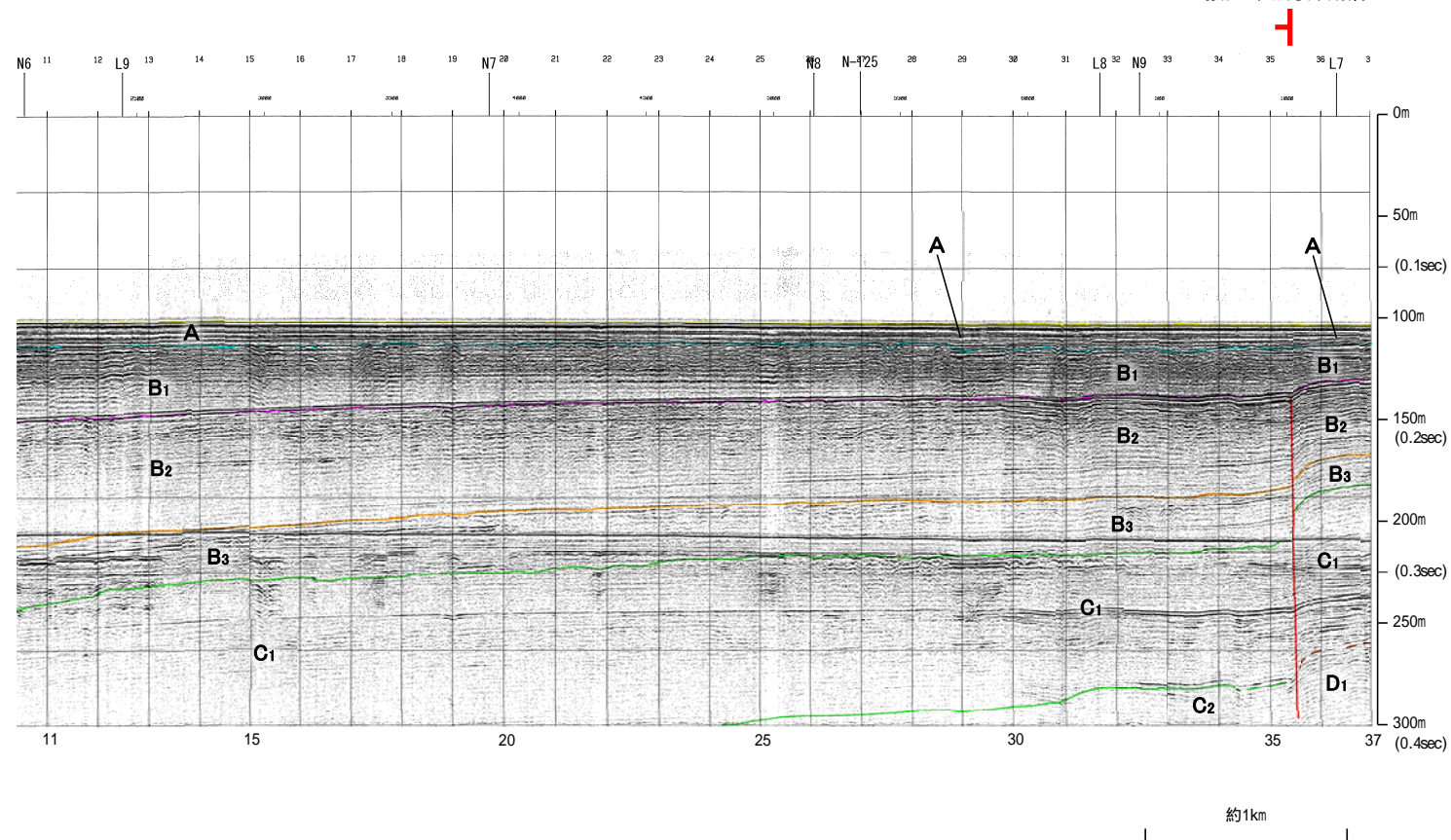


# 産総研ブーマー N201-2

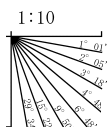
←SW

NE→

猿山岬北方沖断層

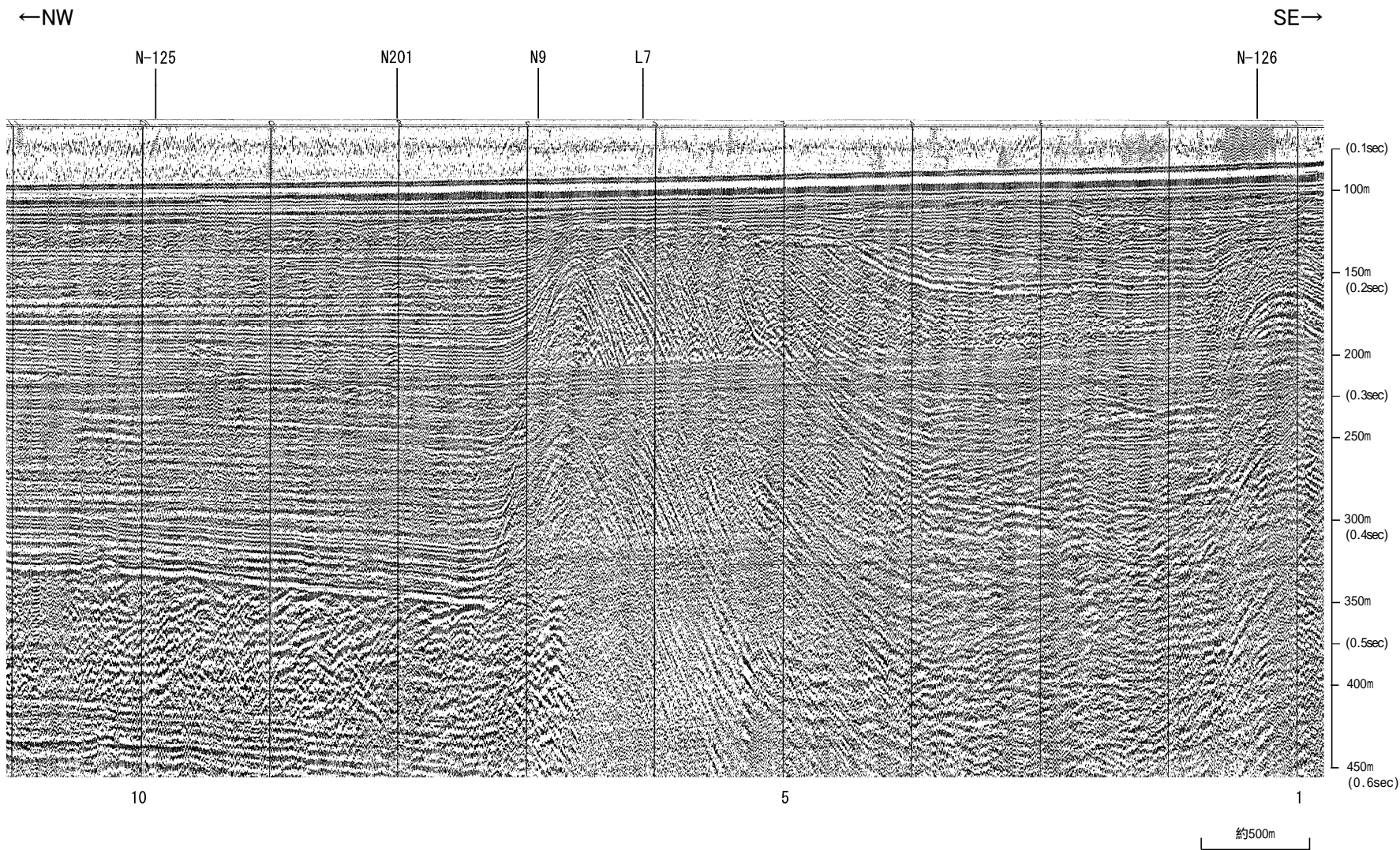


地質時代		地層名	
第四紀	更新世	後期	A層
		前期	B <sub>1</sub> 層
	中新世	中期	B <sub>2</sub> 層
			B <sub>3</sub> 層
		前期	C <sub>1</sub> 層
第三紀	新第三紀	C <sub>2</sub> 層	
	中新世	D <sub>1</sub> 層	
	古第三紀	D <sub>2</sub> 層	
先第三紀		D <sub>3</sub> 層	

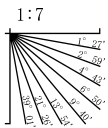


※この図面は、産業技術総合研究所の海上音波探査の記録を北陸電力が独自に解析・作成したものである

# 三澤(1997)ウォーターガン L8

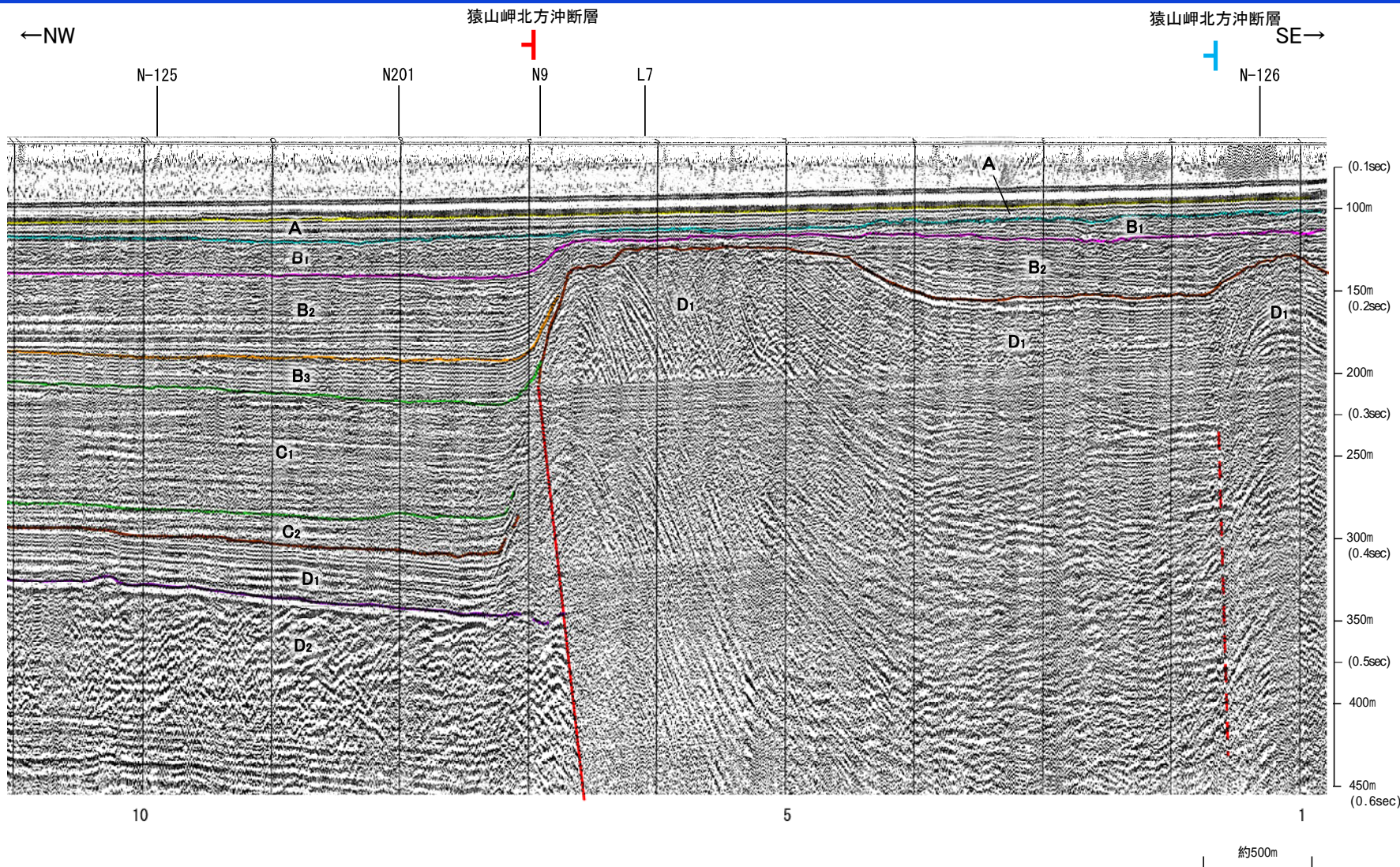


地質時代		地層名
第四紀	更新世	A層
	後期	B層
	中期	B層
	前期	B層
第三紀	新第三紀	C層
	中新世	D層
	古第三紀	D層
先第三紀		D層

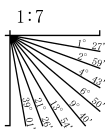


・この図面は、三澤(1997)の海上音波探査の記録を北陸電力が独自に解析・作成したものである

# 三澤(1997)ウォーターガン L8




地質時代		地層名
第四紀	更新世	A層
	後期	B <sub>1</sub> 層
	中期	B <sub>2</sub> 層
	前期	B <sub>3</sub> 層
第三紀	新第三紀	C層
	古第三紀	D層
先第三紀		D <sub>1</sub> 層



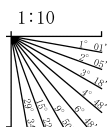
# 産総研ブーマー N9

←WNW

ESE→



地質時代		地層名
第四紀	更新世	A層
	後期	B層
	中期	B層
	前期	B層
第三紀	新第三紀	C層
	中新世	D層
古第三紀		D層
	先第三紀	D層




# 産総研ブーマー N9

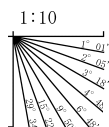
←WNW

ESE→

猿山岬北方沖断層



地質時代		地層名
第四紀	更新世	A層
	後期	B <sub>1</sub> 層
	中期	B <sub>2</sub> 層
	前期	B <sub>3</sub> 層
第三紀	新第三紀	C層
	古第三紀	D層
先第三紀		D <sub>1</sub> 層

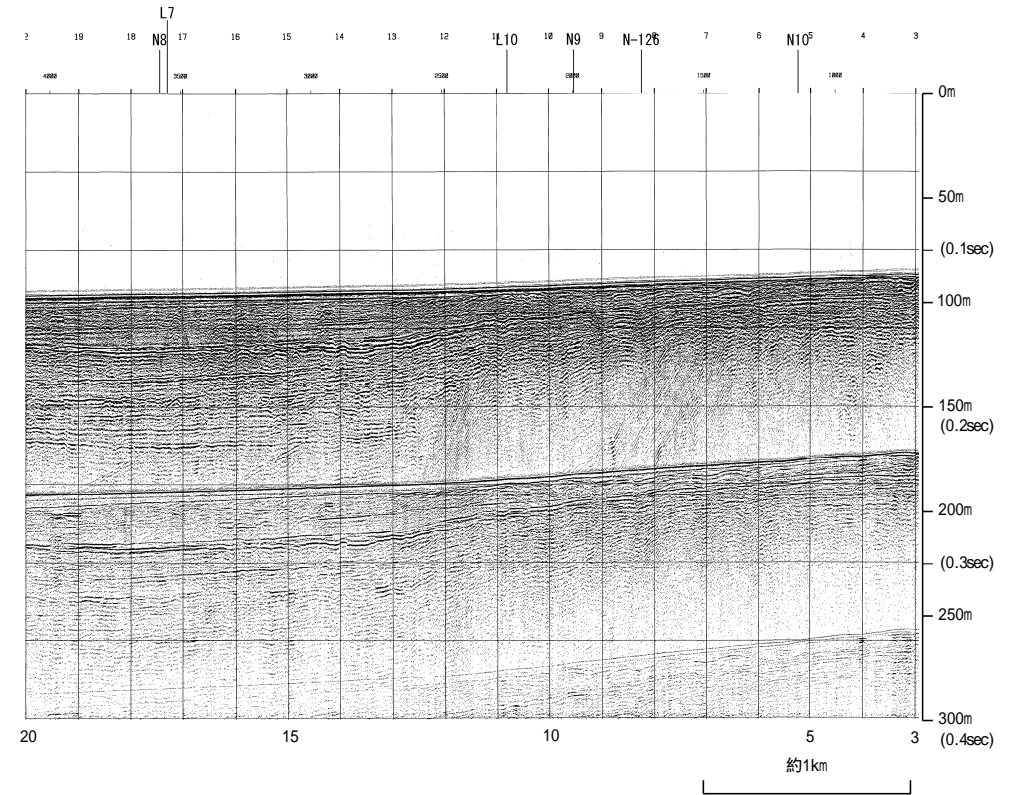


※この図面は、産業技術総合研究所の海上音波探査の記録を北陸電力が独自に解析・作成したものである

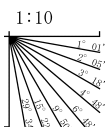
# 産総研ブーマー N102-7

←WSW

ENE→



地質時代		地層名
第四紀	更新世	A層
	後期	B層
	中期	B層
	前期	B層
第三紀	新第三紀	C層
	古第三紀	D層
先第三紀		D層




# 産総研ブーマー N102-7

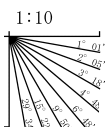
←WSW

ENE→

猿山岬北方沖断層



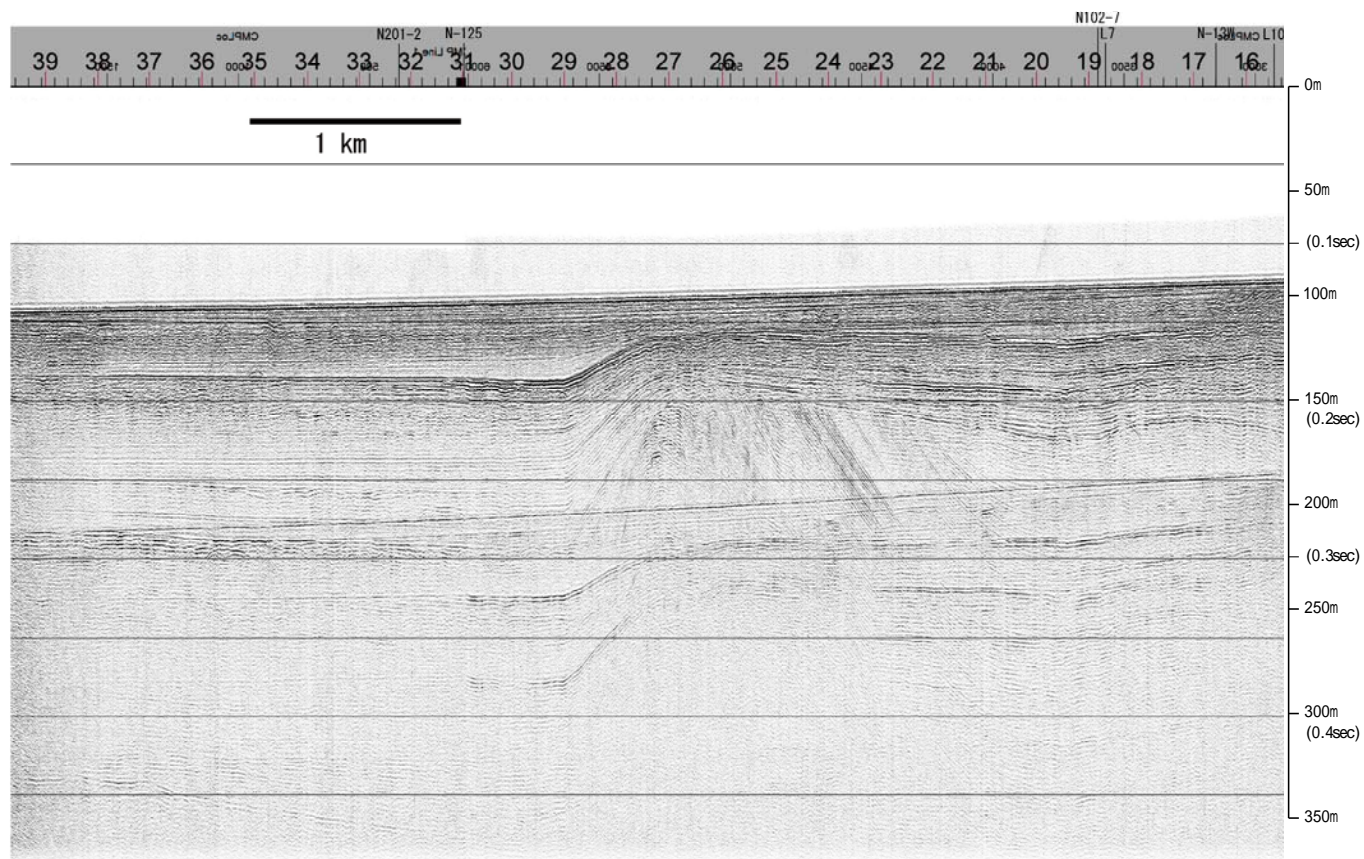
地質時代		地層名
第四紀	更新世	A層
	後期	B <sub>1</sub> 層
	中期	B <sub>2</sub> 層
	前期	B <sub>3</sub> 層
第三紀	新第三紀	C層
	古第三紀	D層



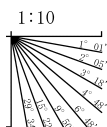
※この図面は、産業技術総合研究所の海上音波探査の記録を北陸電力が独自に解析・作成したものである

←WNW

ESE→



地質時代		地層名
第四紀	更新世	A層
	後期	B層
	中期	B層
	前期	B層
第三紀	新第三紀	C層
	中新世	D層
古第三紀		D層
	先第三紀	D層

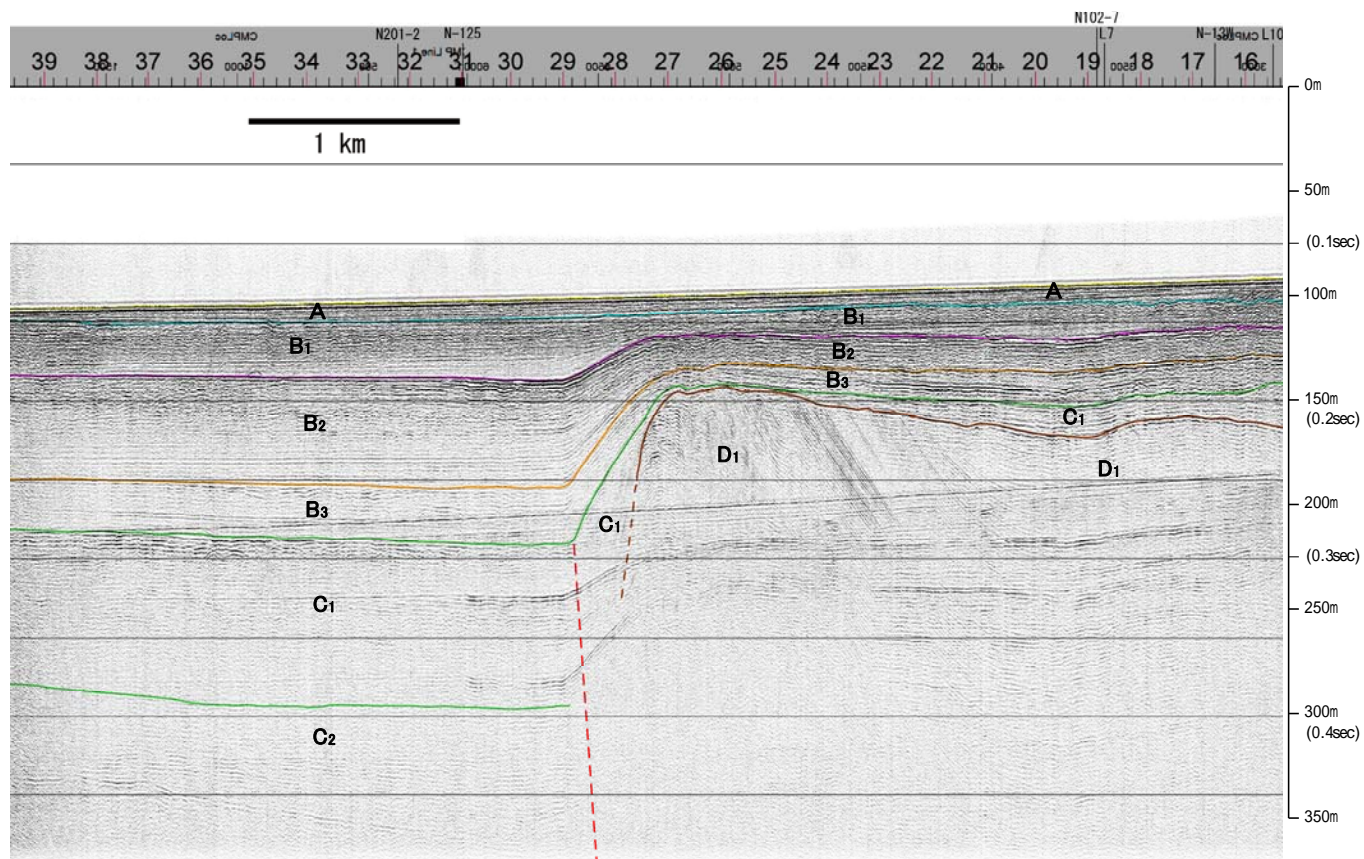




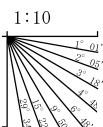
←WNW

ESE→

猿山岬北方沖断層

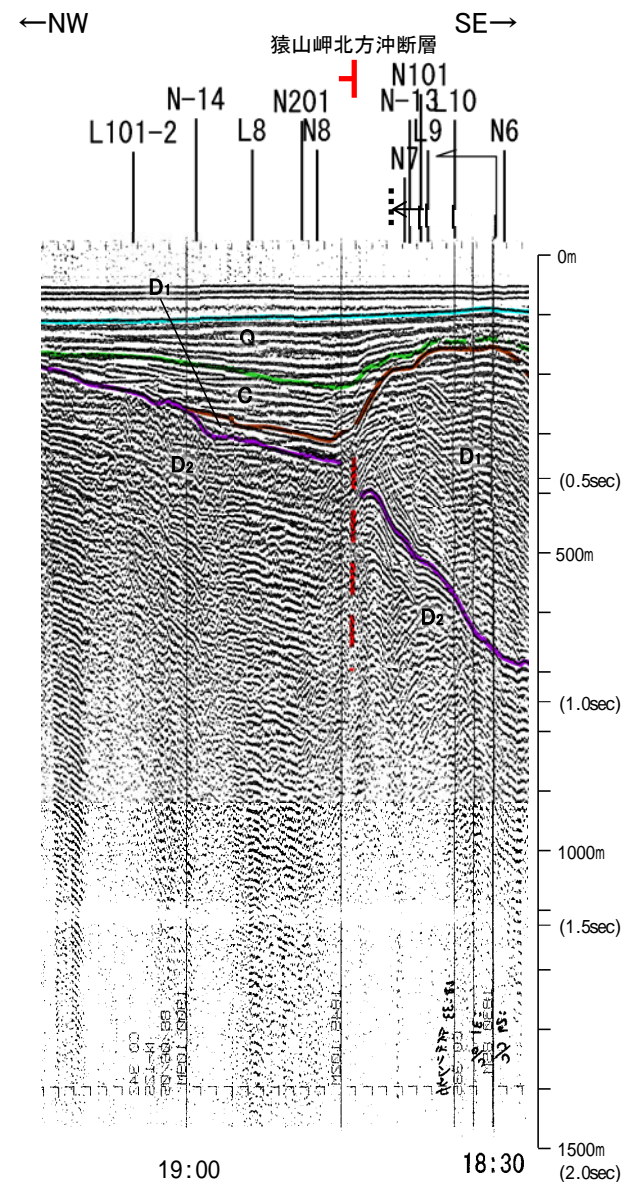
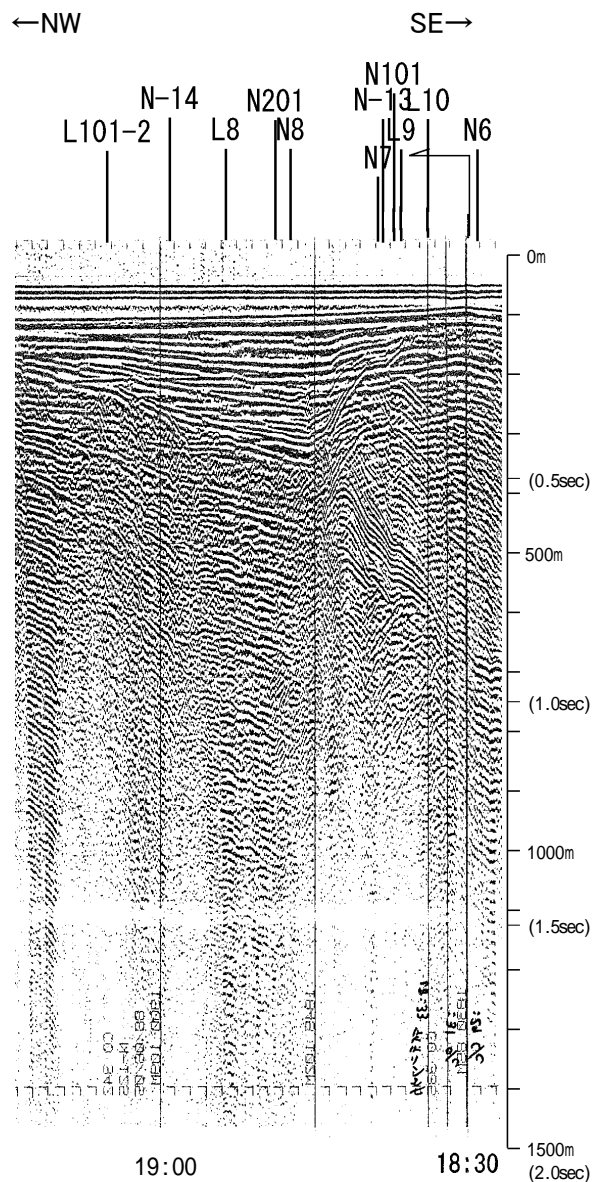


地質時代		地層名
第四紀	更新世	A層
	後期	B <sub>1</sub> 層
	中期	B <sub>2</sub> 層
	前期	B <sub>3</sub> 層
第三紀	新第三紀	C層
	古第三紀	D層

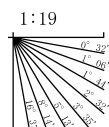


※この図面は、産業技術総合研究所の海上音波探査の記録を北陸電力が独自に解析・作成したものである

# 地質調査所エアガン N-125



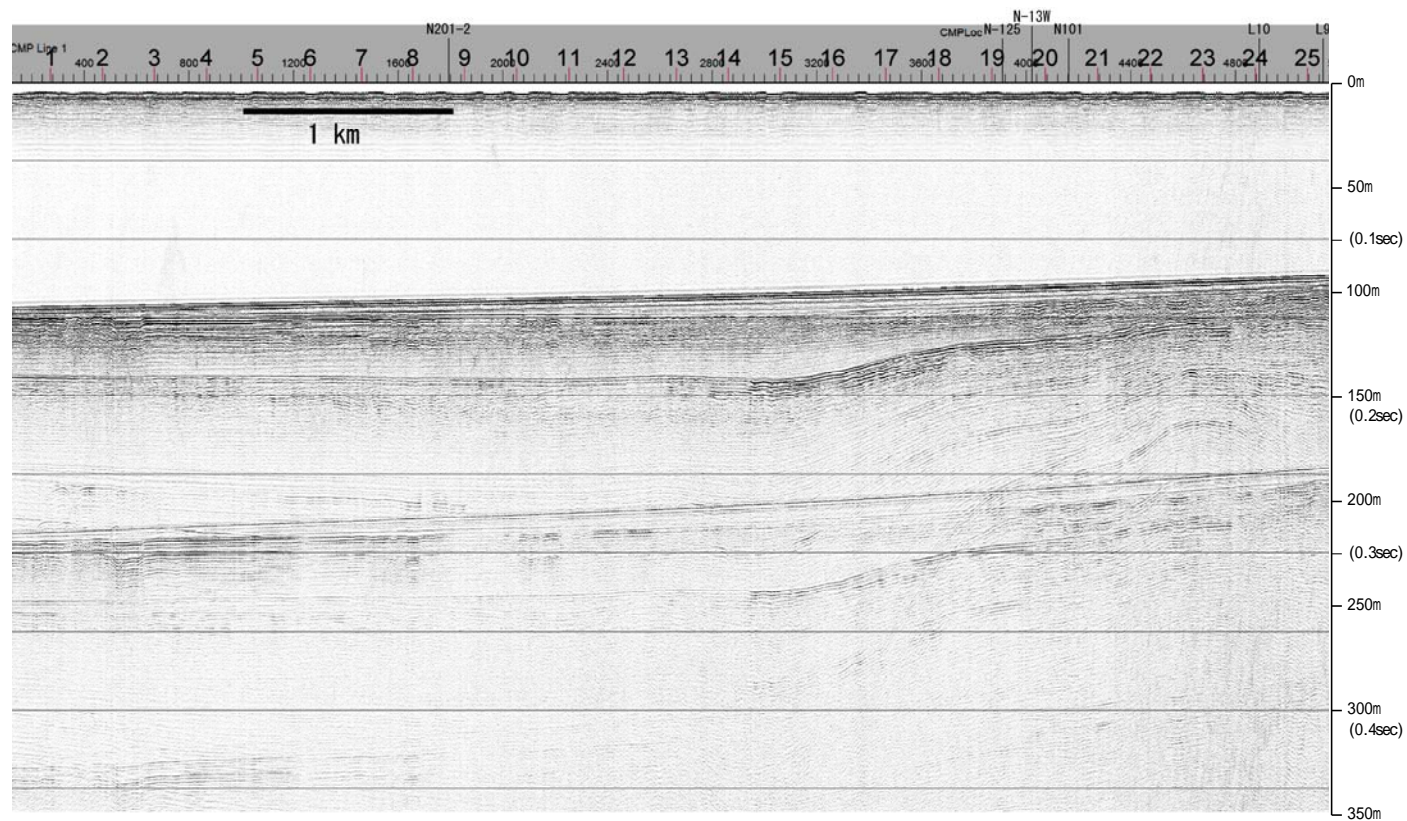
地質時代		地層名	
第四紀 更新世	完新世	A層	
	後期	B層	
	中期	B層	
	前期	B層	
第三紀 新第三紀	鮮新世	C層	
	中新世	D層	
古第三紀		D層	
先第三紀		D層	



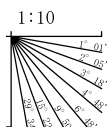
# 産総研ブーマー N7

←WNW

ESE→



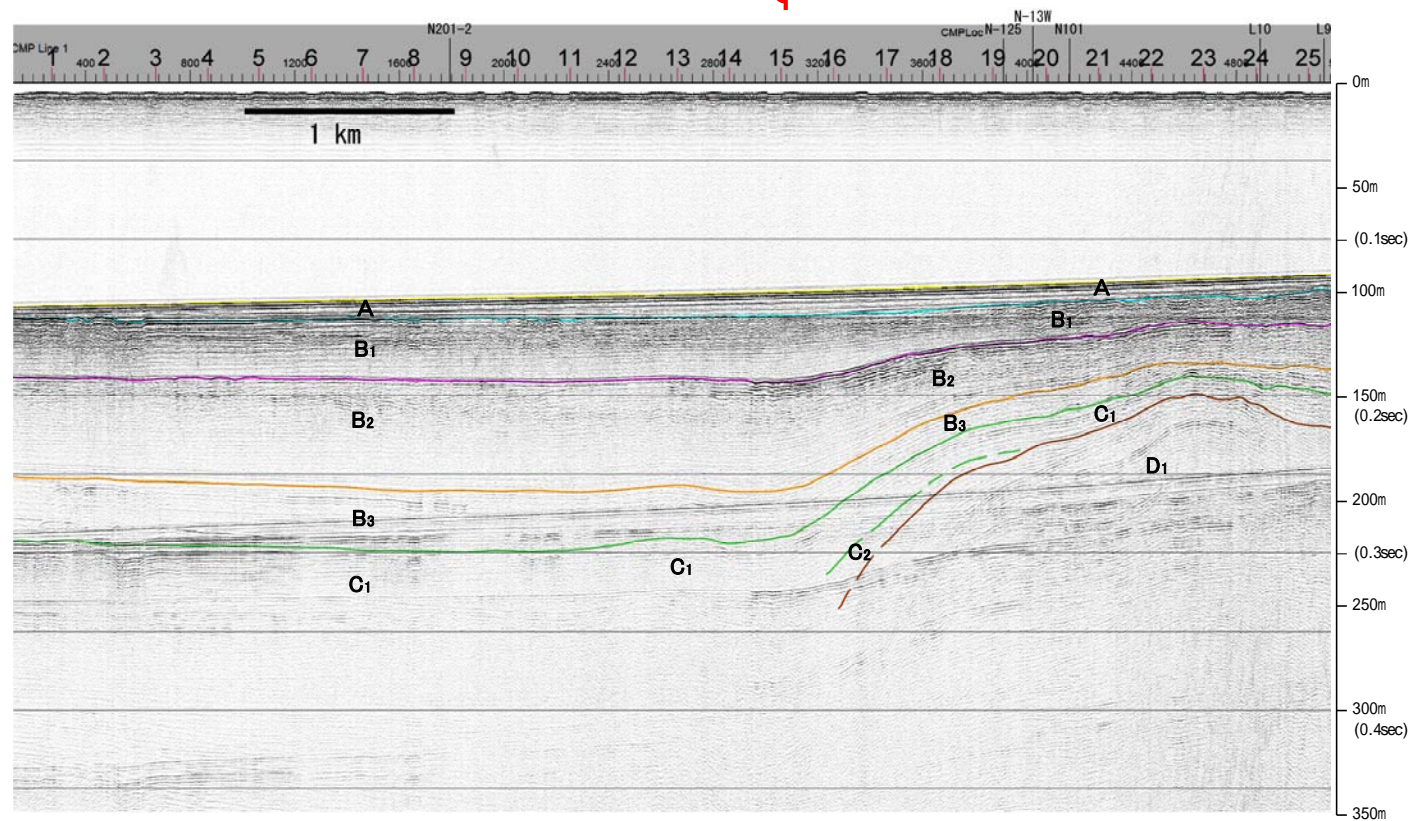
地質時代		地層名
第四紀	更新世	A層
	後期	B層
	中期	B層
	前期	B層
	前期	C層
第三紀	鮮新世	C層
	中新世	D層
古第三紀		D層
先第三紀		D層



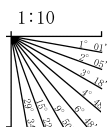
←WNW

ESE→

猿山岬北方沖断層




地質時代		地層名
第四紀	更新世	A層
	後期	B <sub>1</sub> 層
	中期	B <sub>2</sub> 層
	前期	B <sub>3</sub> 層
第三紀	新第三紀	C層
	古第三紀	D層



※この図面は、産業技術総合研究所の海上音波探査の記録を北陸電力が独自に解析・作成したものである

# 三澤(1997)ウォーターガン L9



地質時代		地層名	
第四紀	更新世	A層	
	後期	B層	
	中期	B層	
	前期	C層	
第三紀	新第三紀	D層	
	古第三紀	D層	
	先第三紀	D層	

