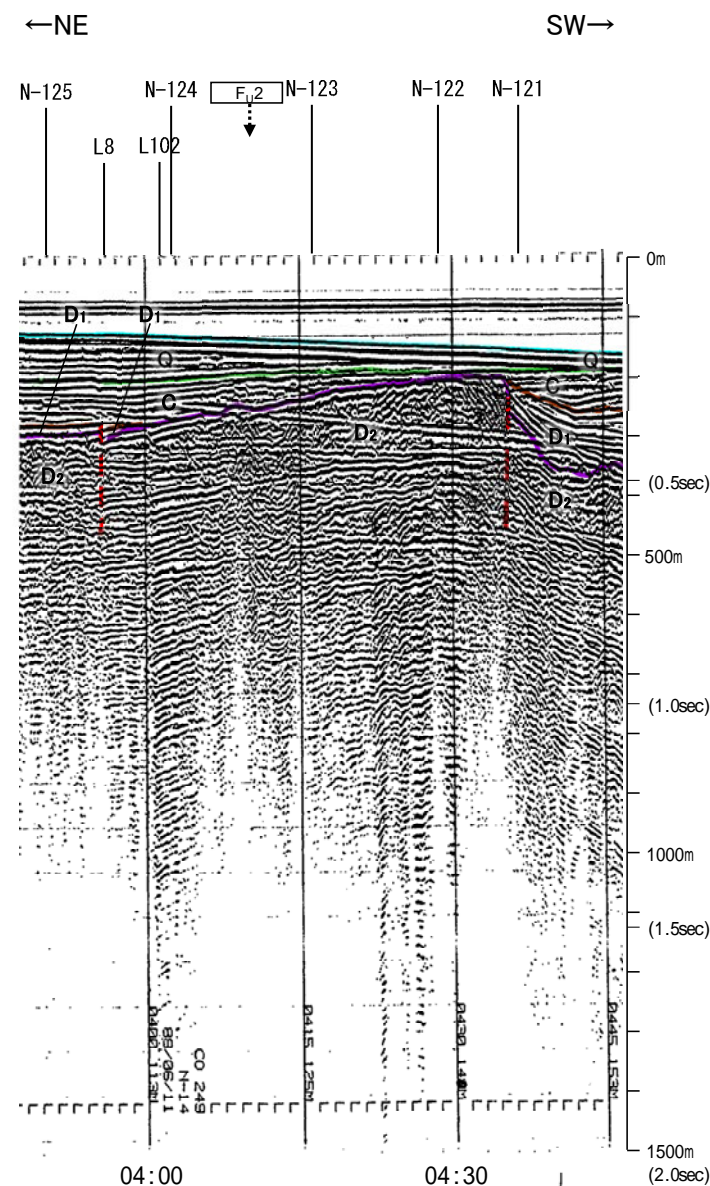
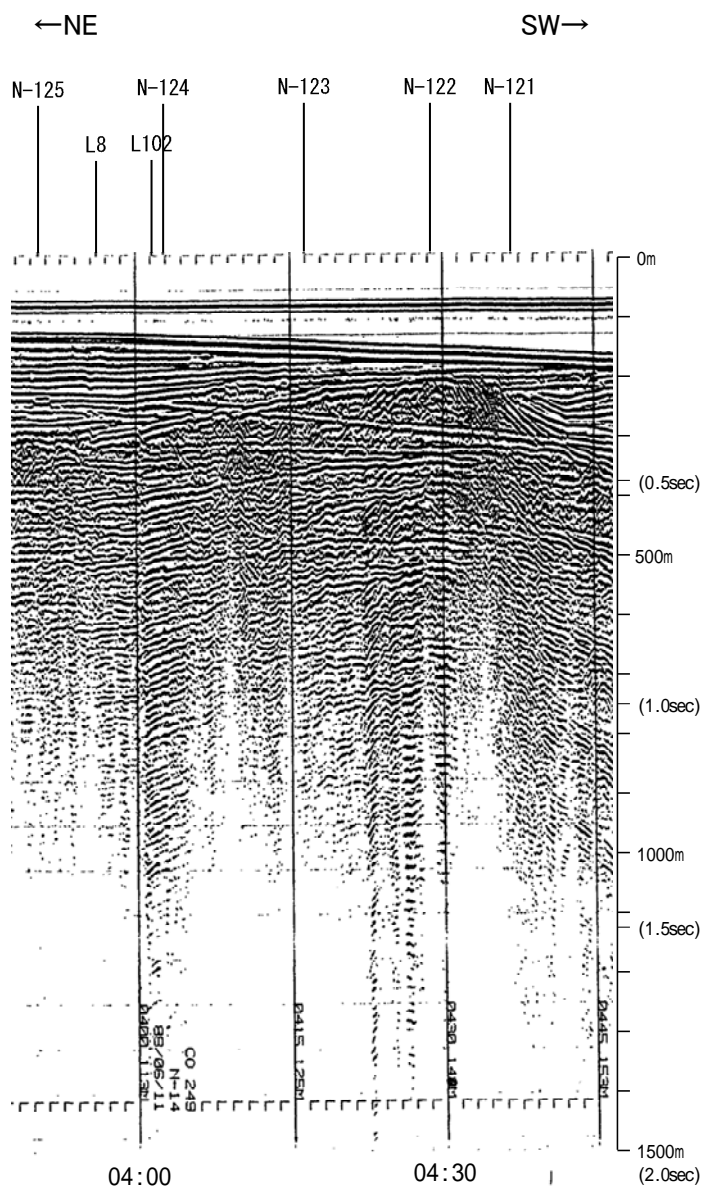
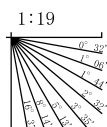


地質調査所エアガン N-14

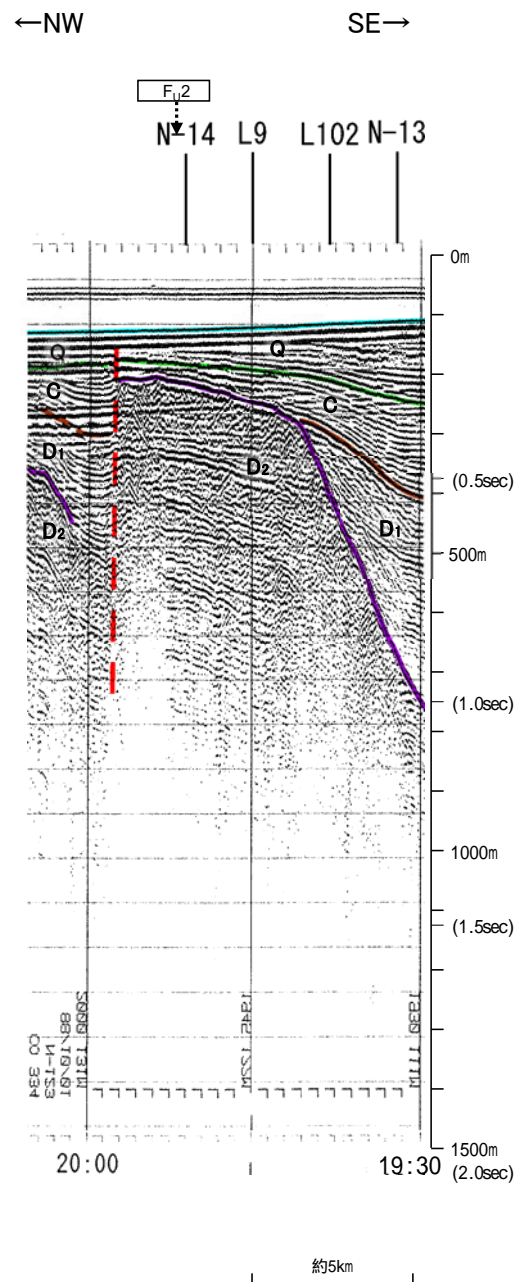
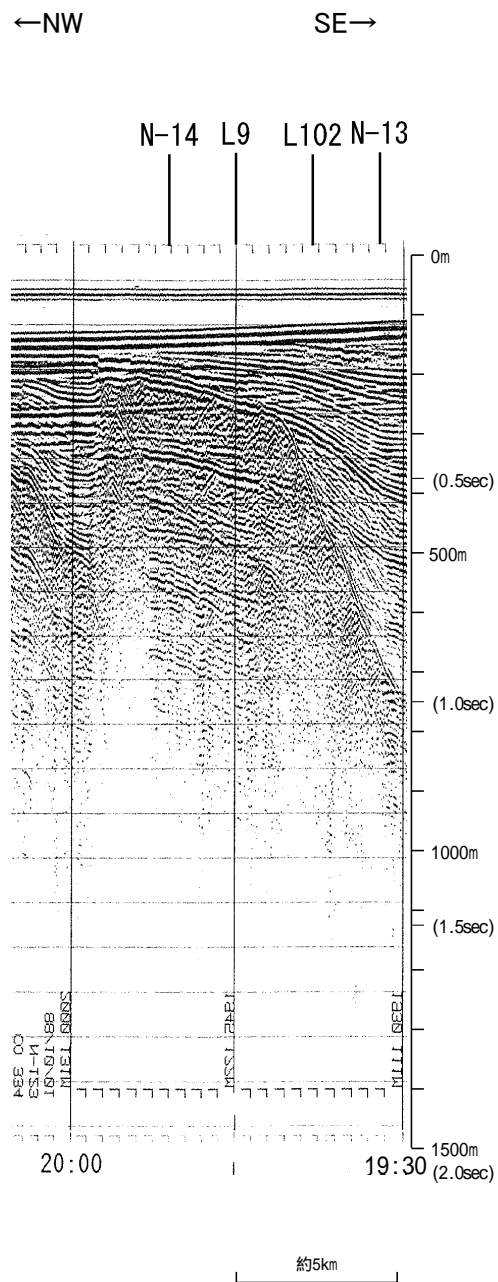


地質時代		地層名
第四紀	完新世	A層
	後期	B層
		Q層
	中期	B層
前期	B層	
	C層	
第三紀	鮮新世	C層
	中新世	D層
		D層
	古第三紀	D層
先第三紀	D層	

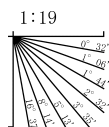


この図面は、地質調査所(現 産業技術総合研究所)の海上音波探査の記録を北陸電力が独自に解析・作成したものである

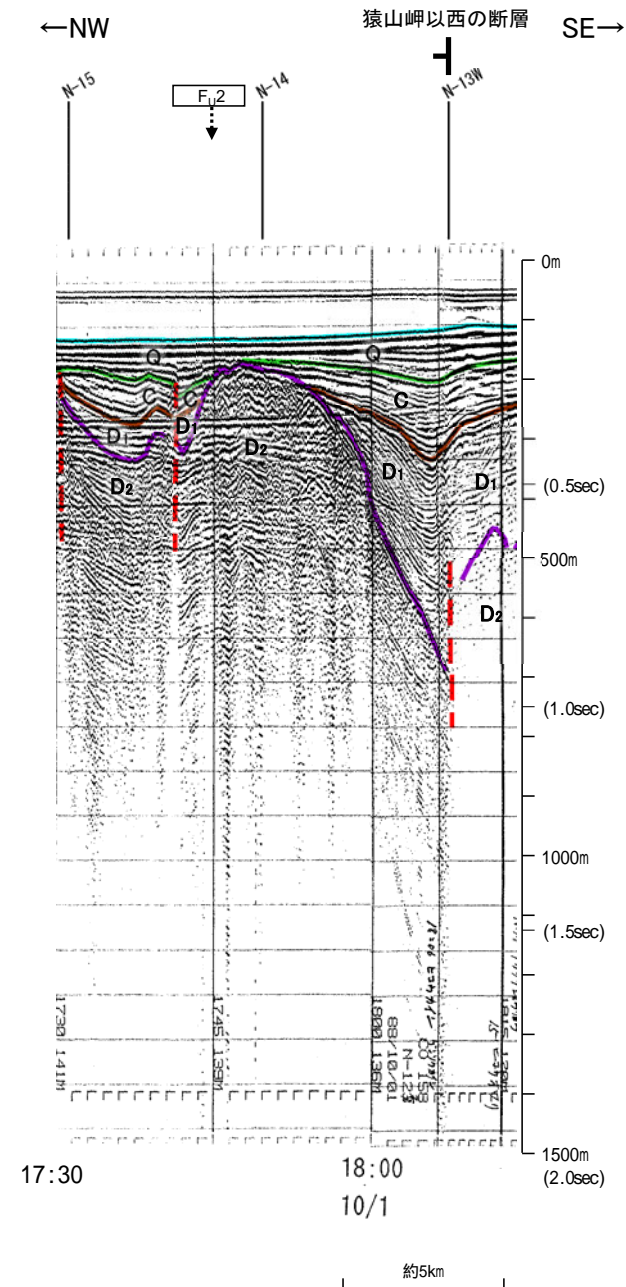
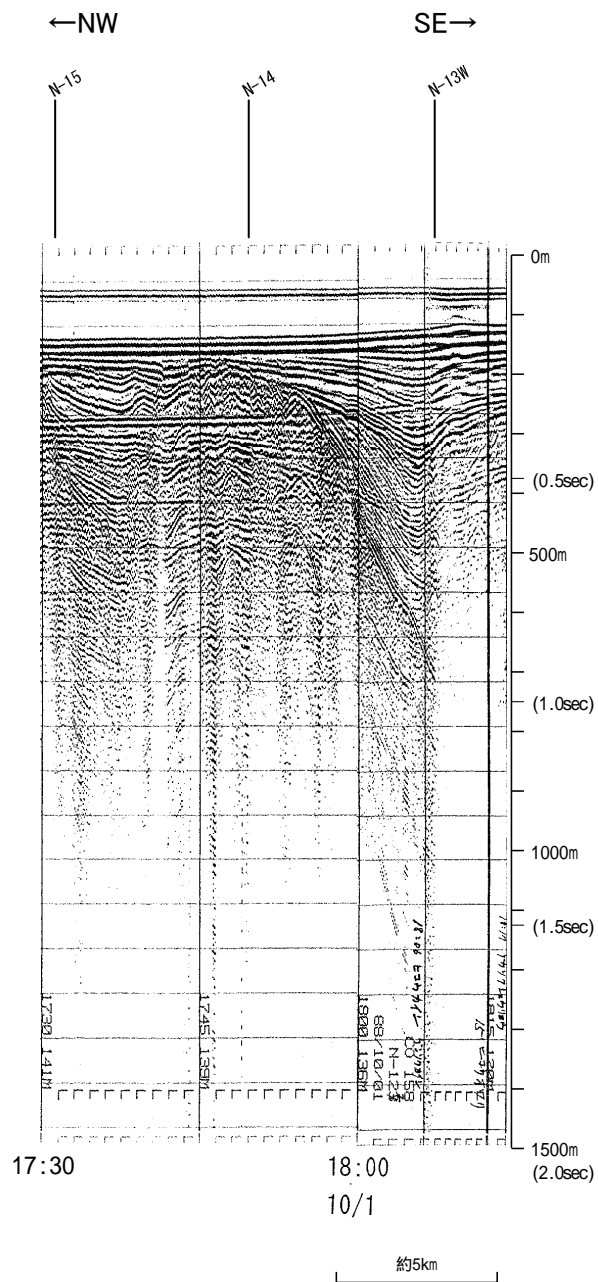
地質調査所エアガン N-123



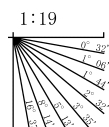
地質時代		地層名
第四紀	完新世	A層
	後期	B ₁ 層
		B ₂ 層
	中期	B層
前期	C層	
	D層	
第三紀	鮮新世	C ₁ 層
	中新世	D ₁ 層
	古第三紀	D ₂ 層
先第三紀		D ₂ 層



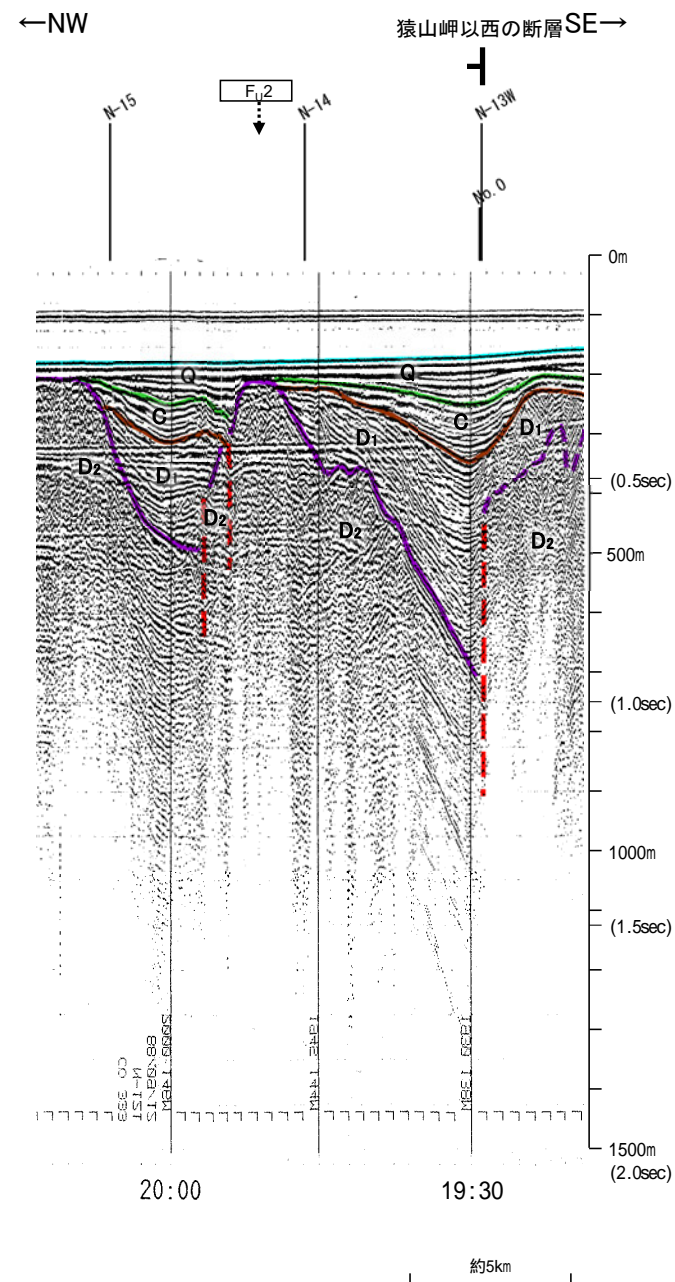
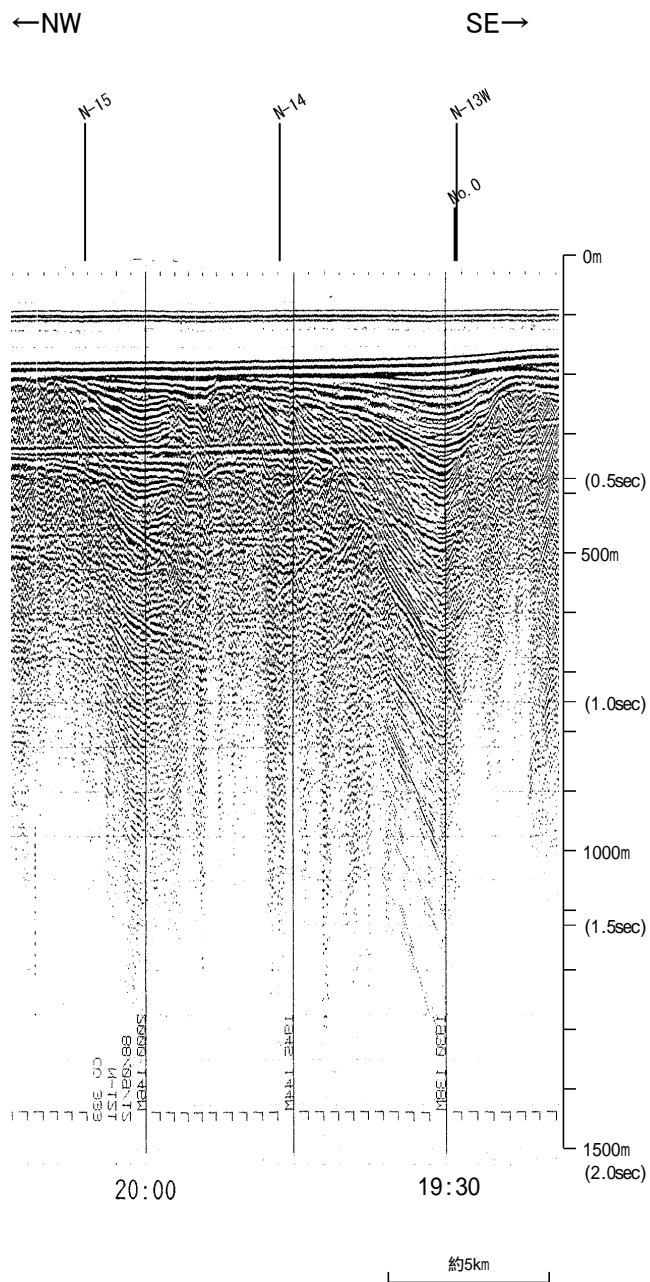
地質調査所エアガン N-122



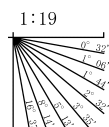
地質時代		地層名	
第四紀 更新世	完新世	A層	B層
	後期	Q層	B層
	中期	B層	B層
	前期	B層	B層
第三紀	鮮新世	C層	C層
	中新世	D層	D層
	古第三紀	D層	D層
	先第三紀	D層	D層



地質調査所エアガン N-121

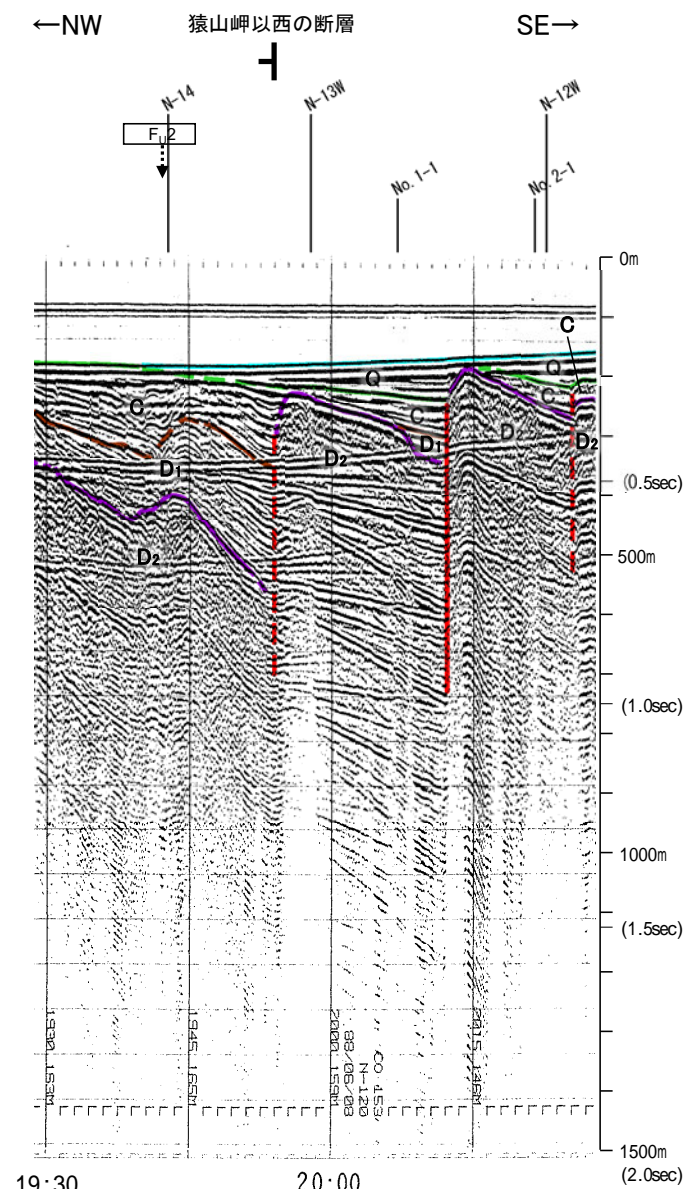
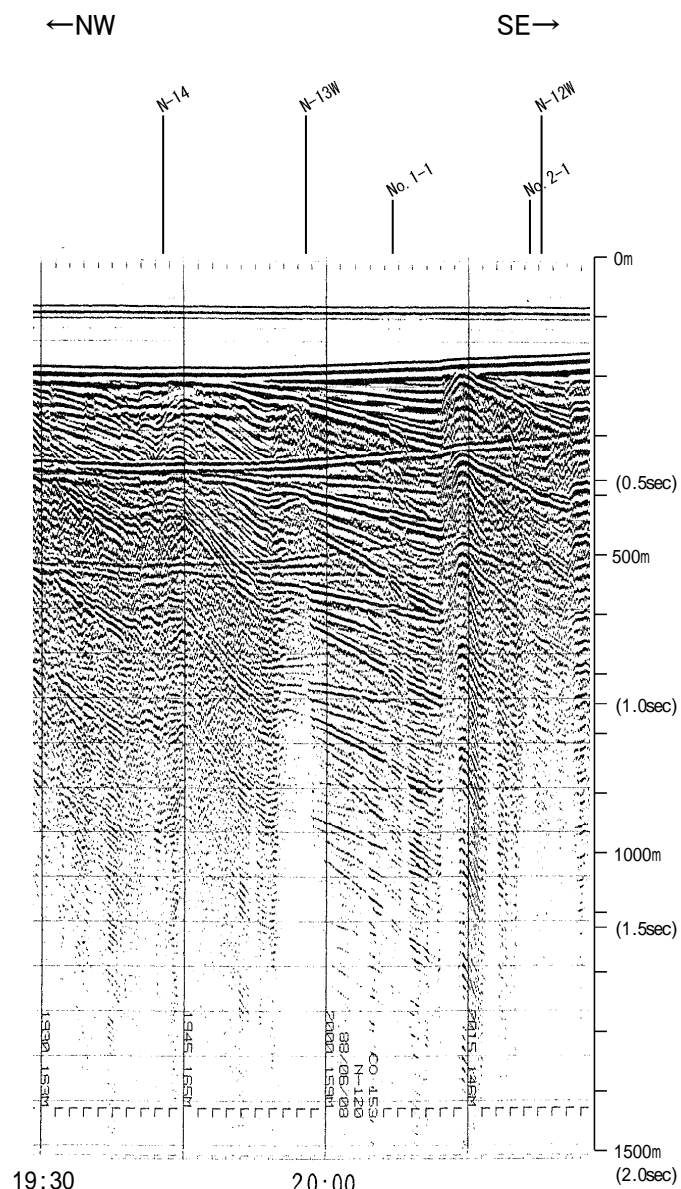


地質時代		地層名
第四紀	完新世	A層
	後期	B層
		B層
	中期	B層
前期	C層	
	C層	
第三紀	鮮新世	D層
	中新世	D層
	古第三紀	D層
先第三紀	D層	

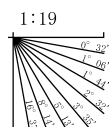


この図面は、地質調査所(現 産業技術総合研究所)の海上音波探査の記録を北陸電力が独自に解析・作成したものである

地質調査所エアガン N-120

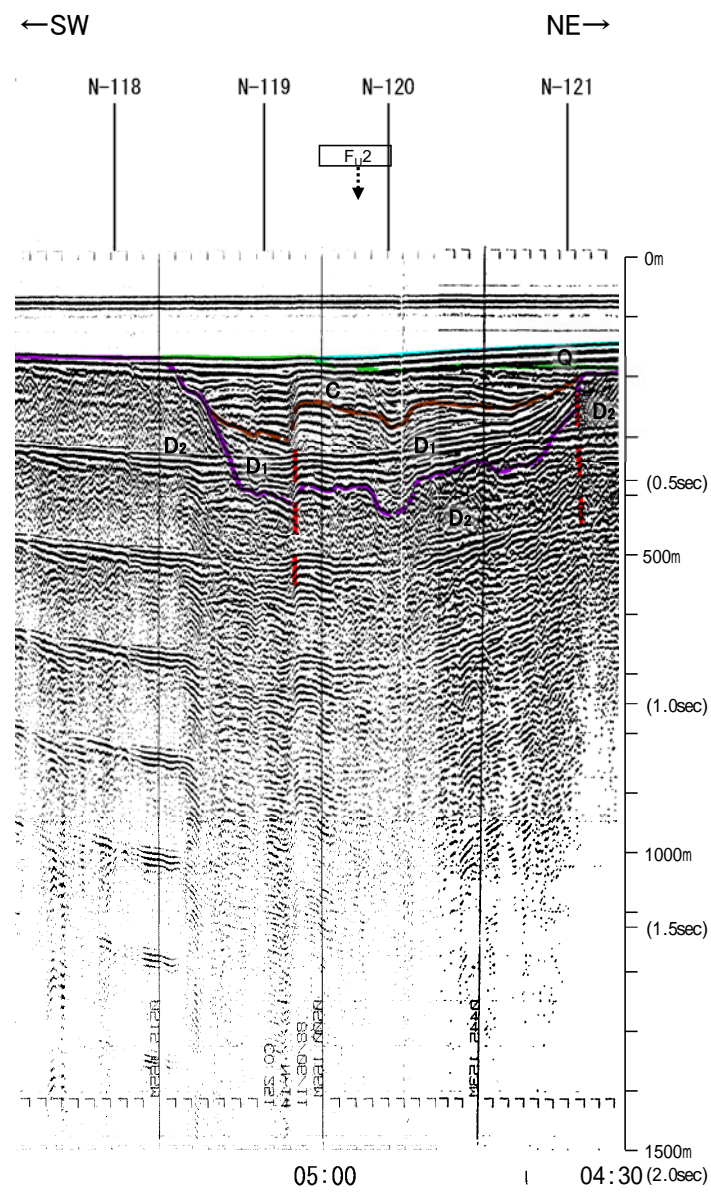
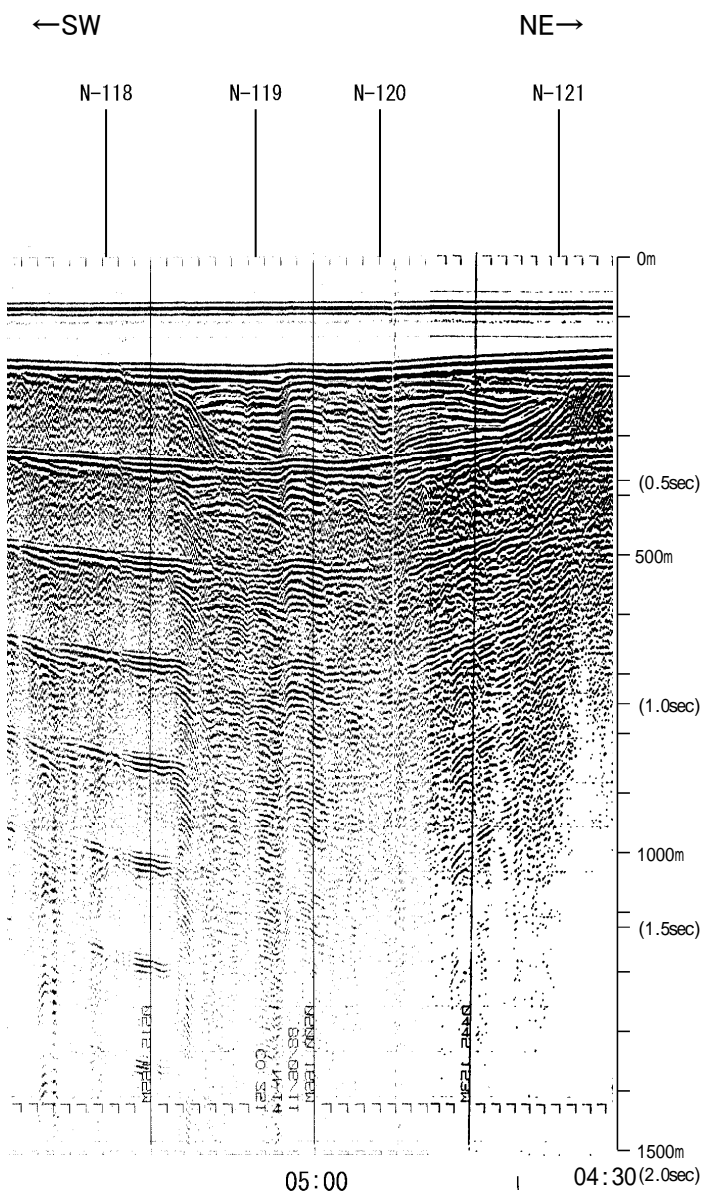


地質時代		地層名
第四紀	完新世	A層
	後期	B ₁ 層
		B ₂ 層
	中期	B ₃ 層
	前期	B ₄ 層
C層		
第三紀	鮮新世	C ₁ 層
	中新世	D ₁ 層
		D ₂ 層
	古第三紀	D ₃ 層
先第三紀	D ₄ 層	

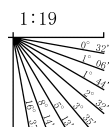


この図面は、地質調査所(現 産業技術総合研究所)の海上音波探査の記録を北陸電力が独自に解析・作成したものである

地質調査所エアガン N-14

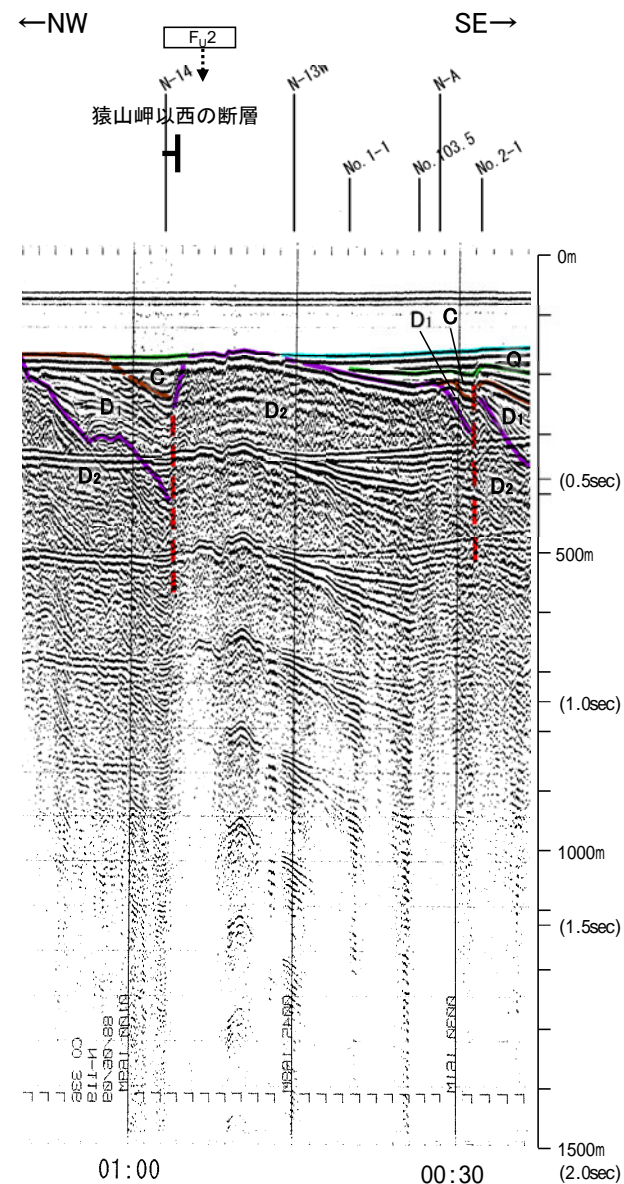
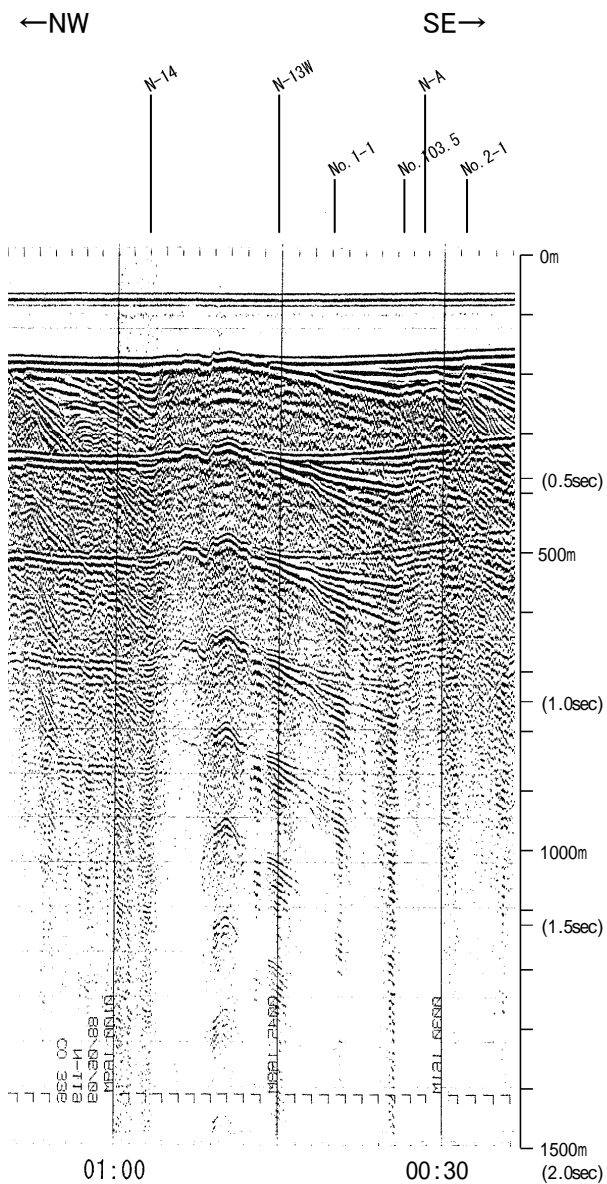


地質時代		地層名
第四紀	完新世	A層
	後期	B ₁ 層
		B ₂ 層
	中期	B ₃ 層
	前期	B ₄ 層
C層		
第三紀	鮮新世	C ₁ 層
	中新世	D ₁ 層
	古第三紀	D ₂ 層
先第三紀	D ₃ 層	

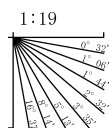


この図面は、地質調査所(現 産業技術総合研究所)の海上音波探査の記録を北陸電力が独自に解析・作成したものである

地質調査所エアガン N-119

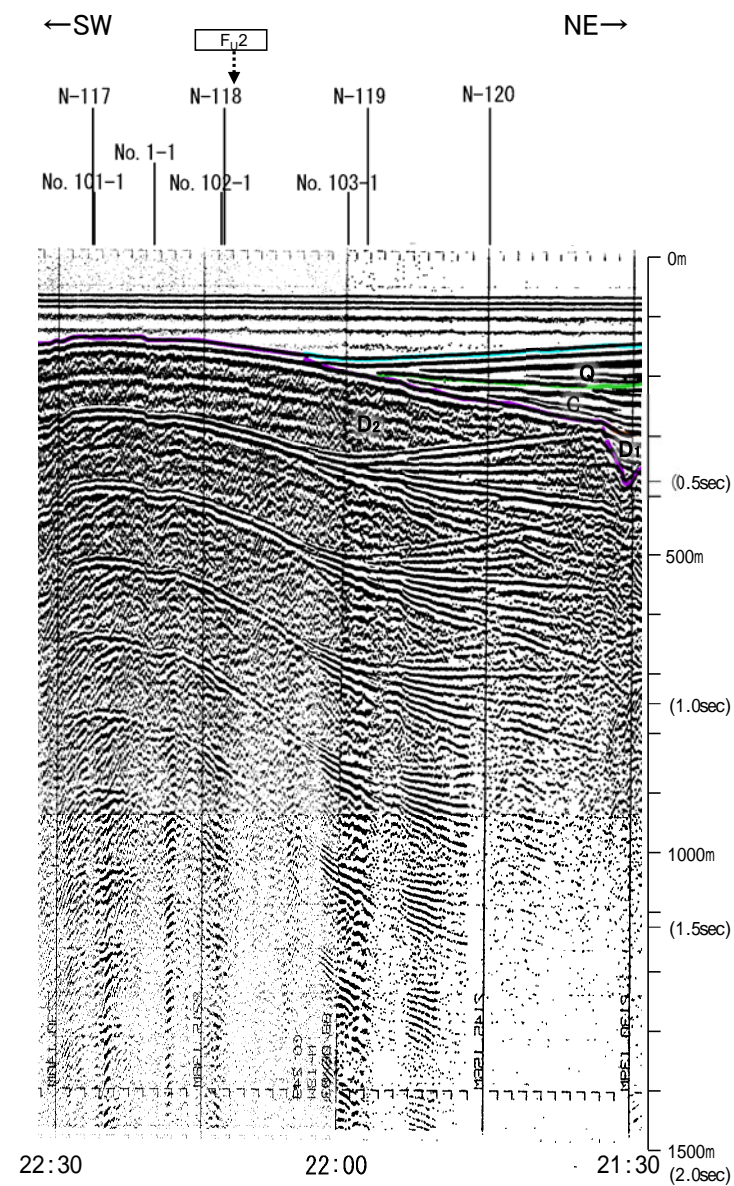
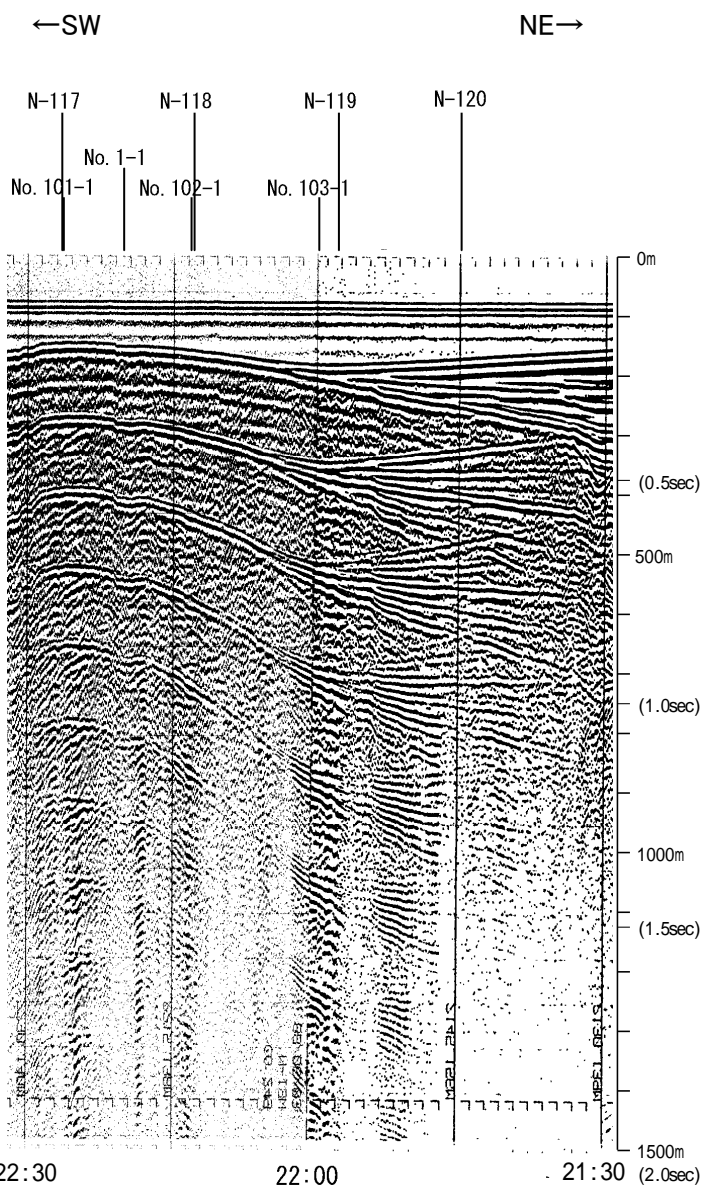


地質時代		地層名
第四紀	更新世	A層
	後期	B層
	中期	B層
	前期	B層
第三紀	新第三紀	C層
	古第三紀	D層
先第三紀		D層

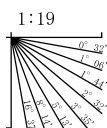


この図面は、地質調査所(現 産業技術総合研究所)の海上音波探査の記録を北陸電力が独自に解析・作成したものである

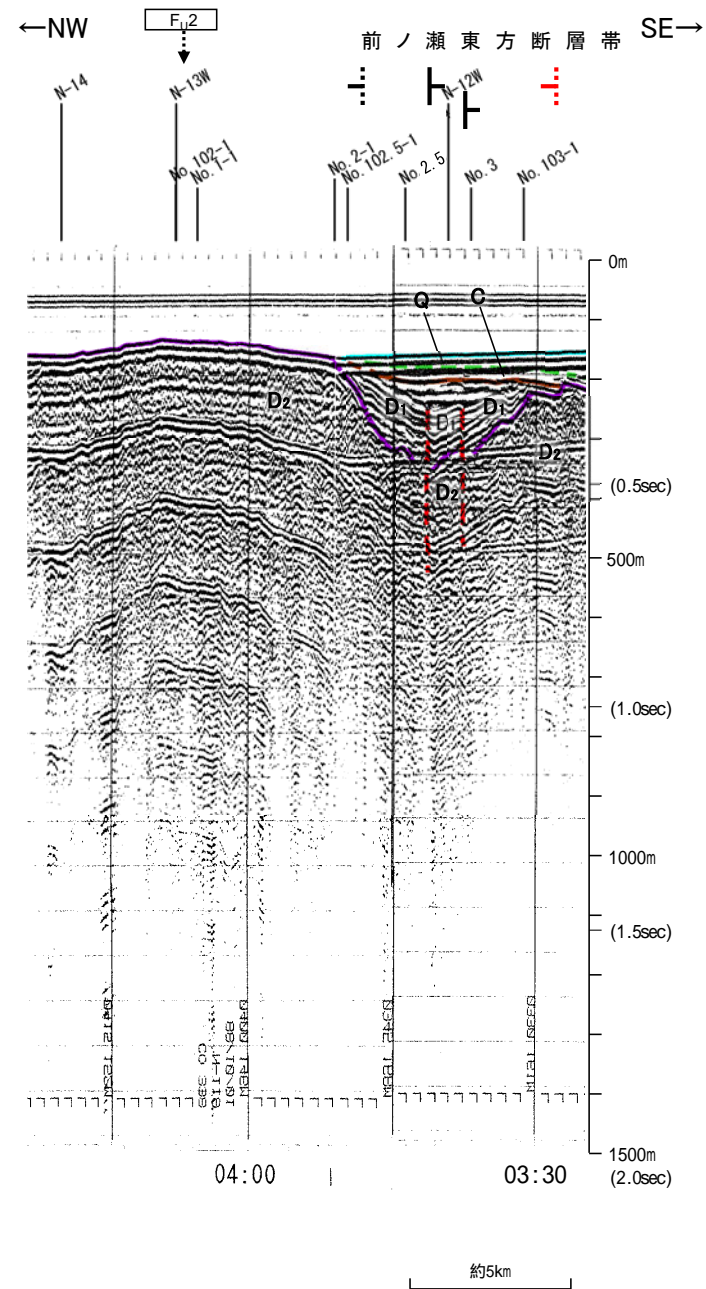
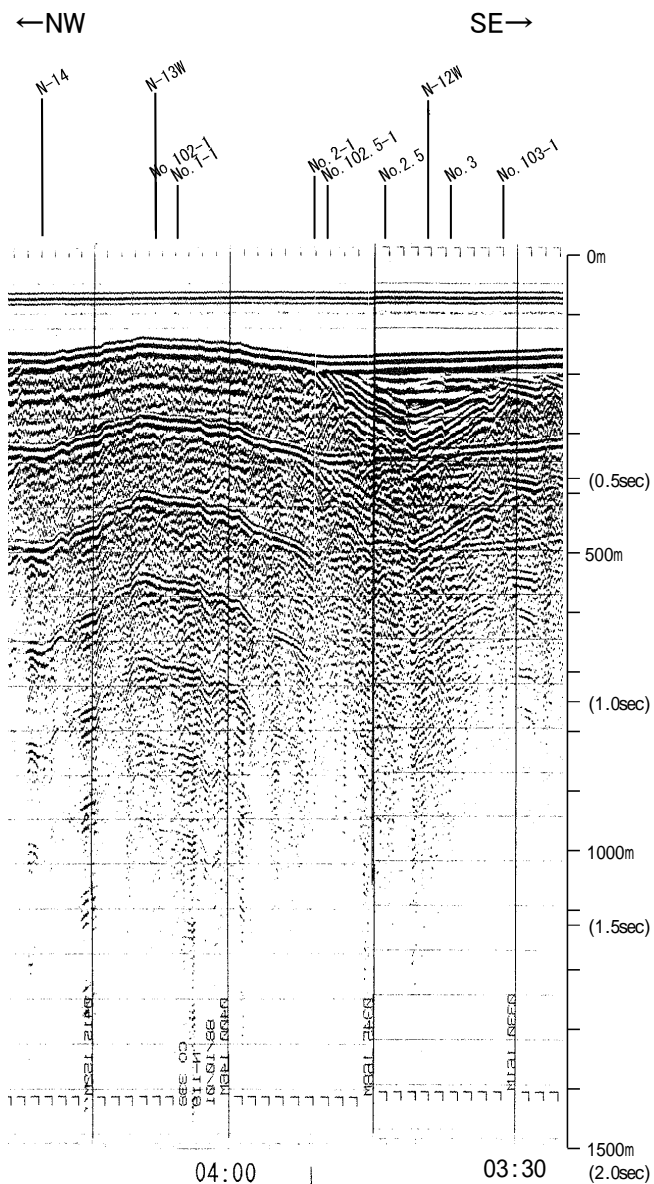
地質調査所エアガン N-13W



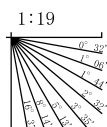
地質時代	地層名
第四紀 更新世	A層
	B ₁ 層
	B ₂ 層
	B ₃ 層
	B ₄ 層
中新世	C ₁ 層
	C ₂ 層
古第三紀	D ₁ 層
	D ₂ 層
先第三紀	D ₃ 層



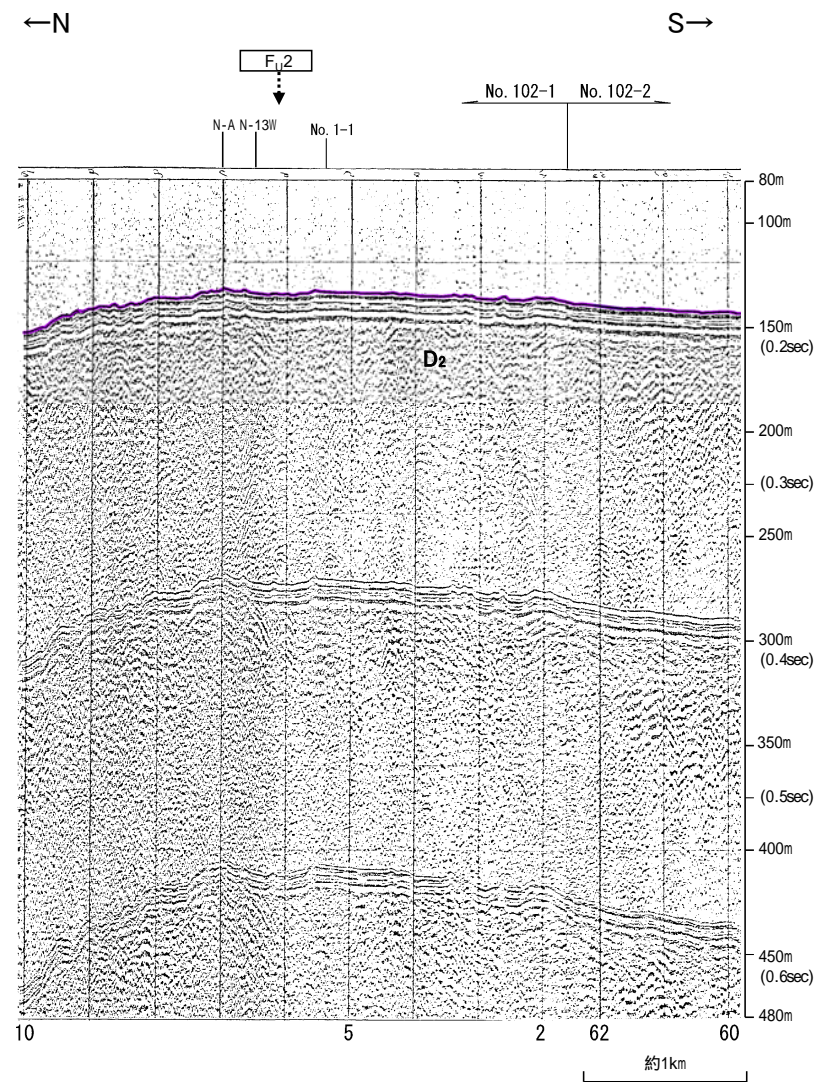
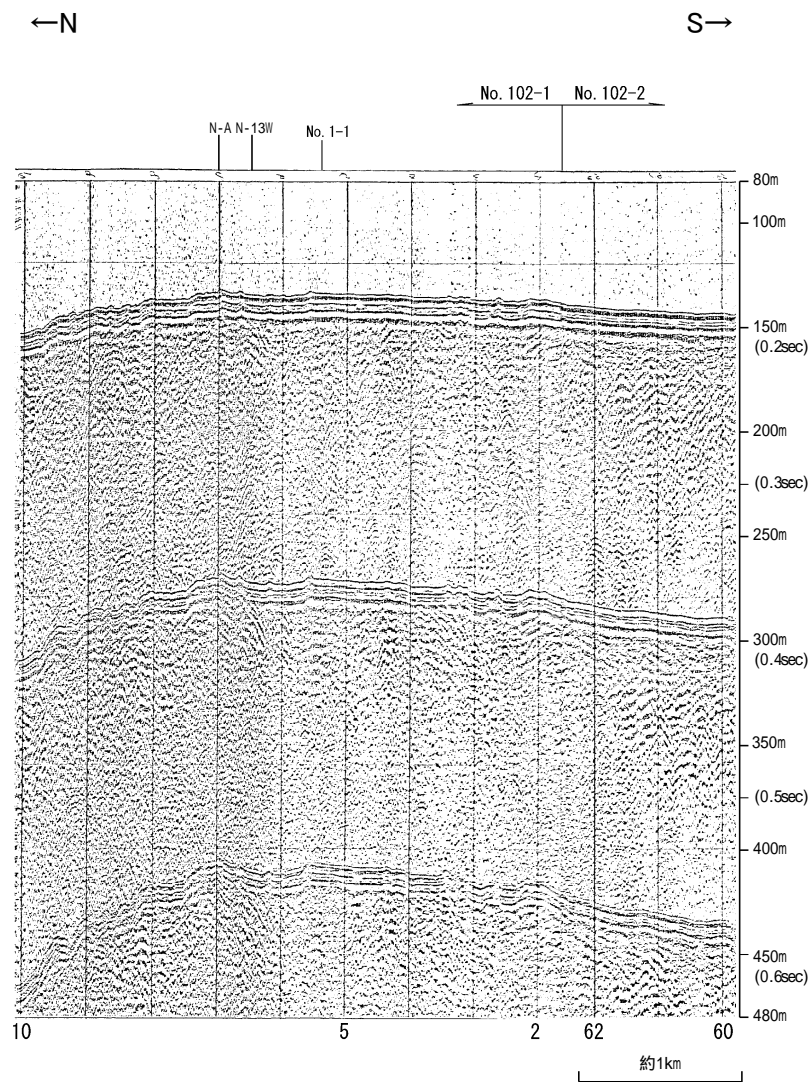
地質調査所エアガン N-118



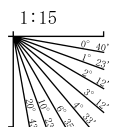
地質時代		地層名
第四紀	完新世	A層
	後期	B層
		B層
	中期	B層
前期	B層	
	C層	
第三紀	鮮新世	C層
	中新世	D層
		D層
	古第三紀	D層
先第三紀	D層	



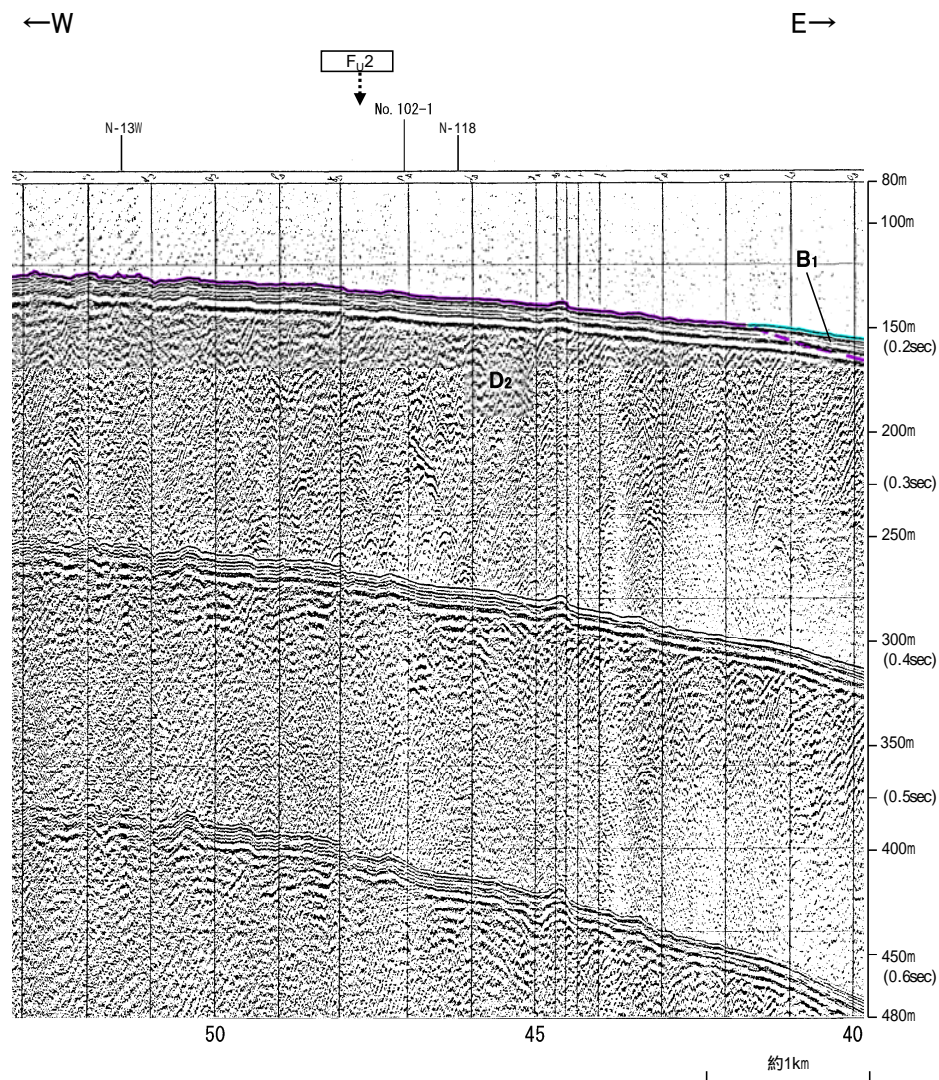
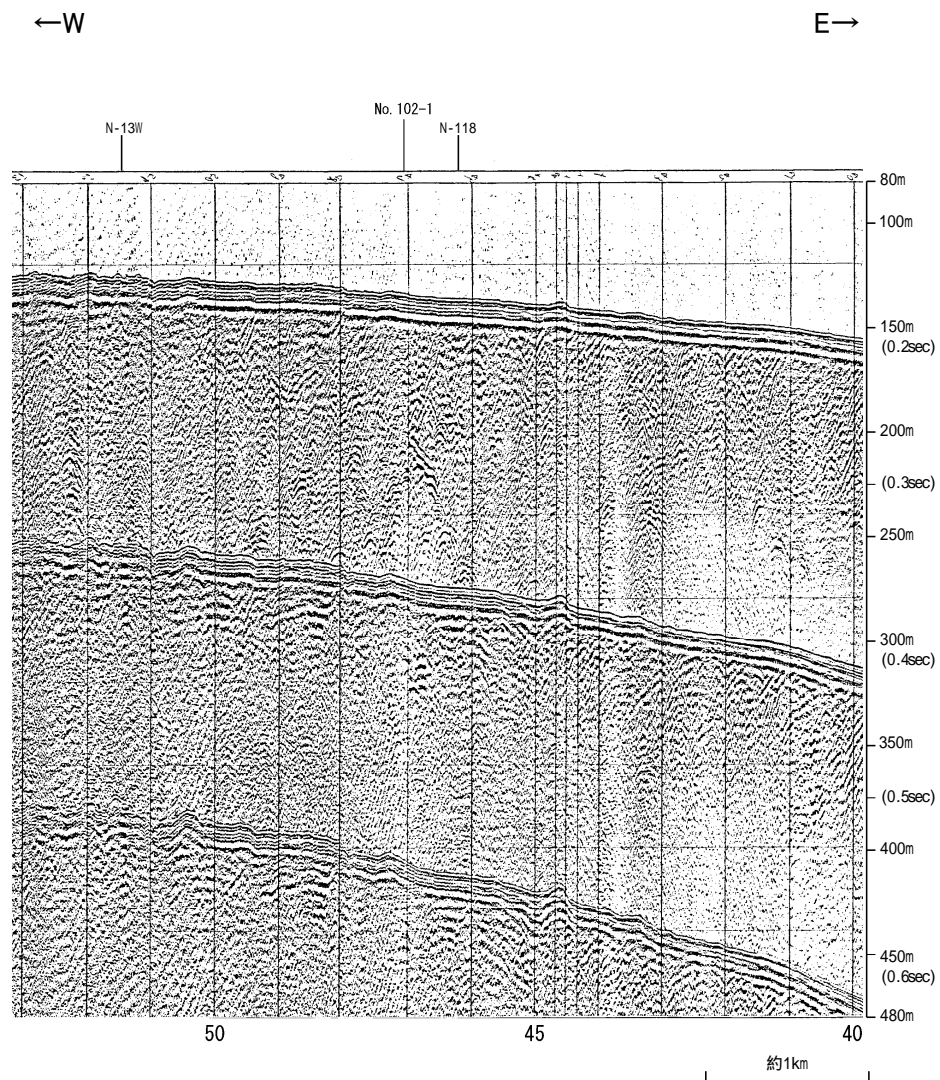
北陸電カスパーカー No.102-1, No.102-2



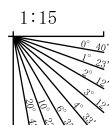
地質時代		地層名	
第四紀	更新世	後期	A層
	中期		B層
		前期	B層
	C層		
第三紀	新第三紀	D層	
	中新世	D層	
	古第三紀	D層	
先第三紀		D層	



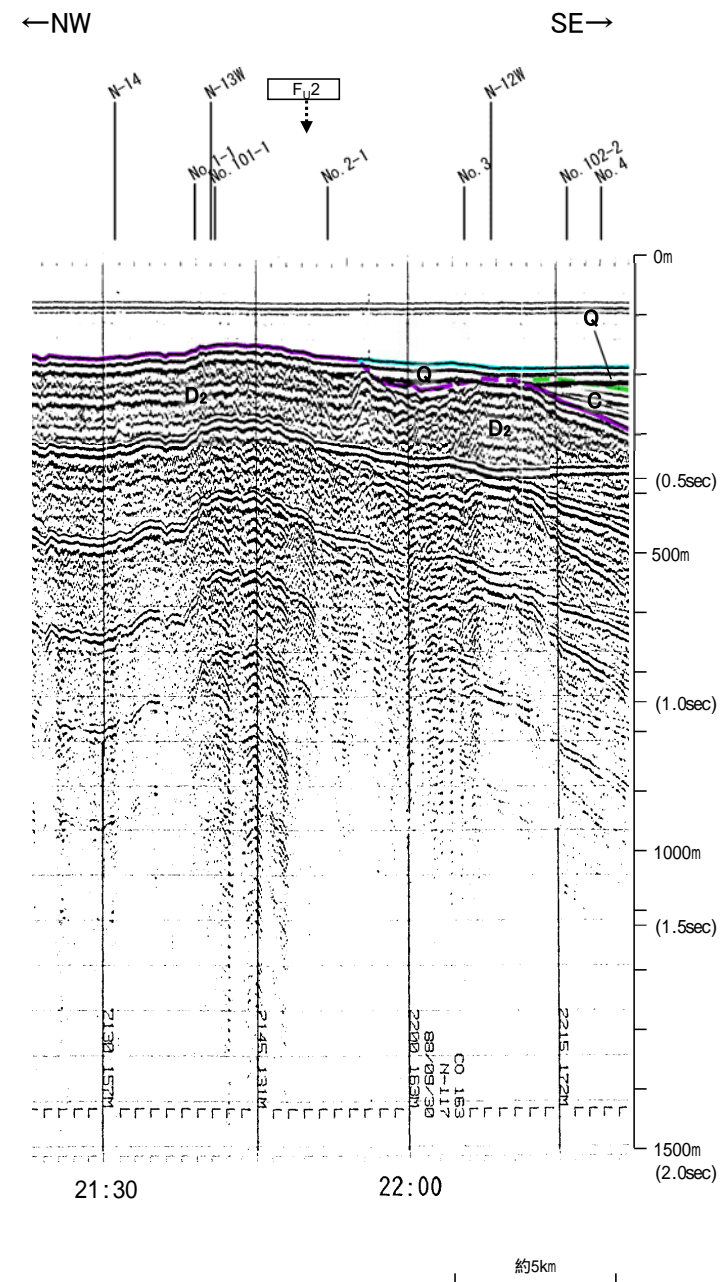
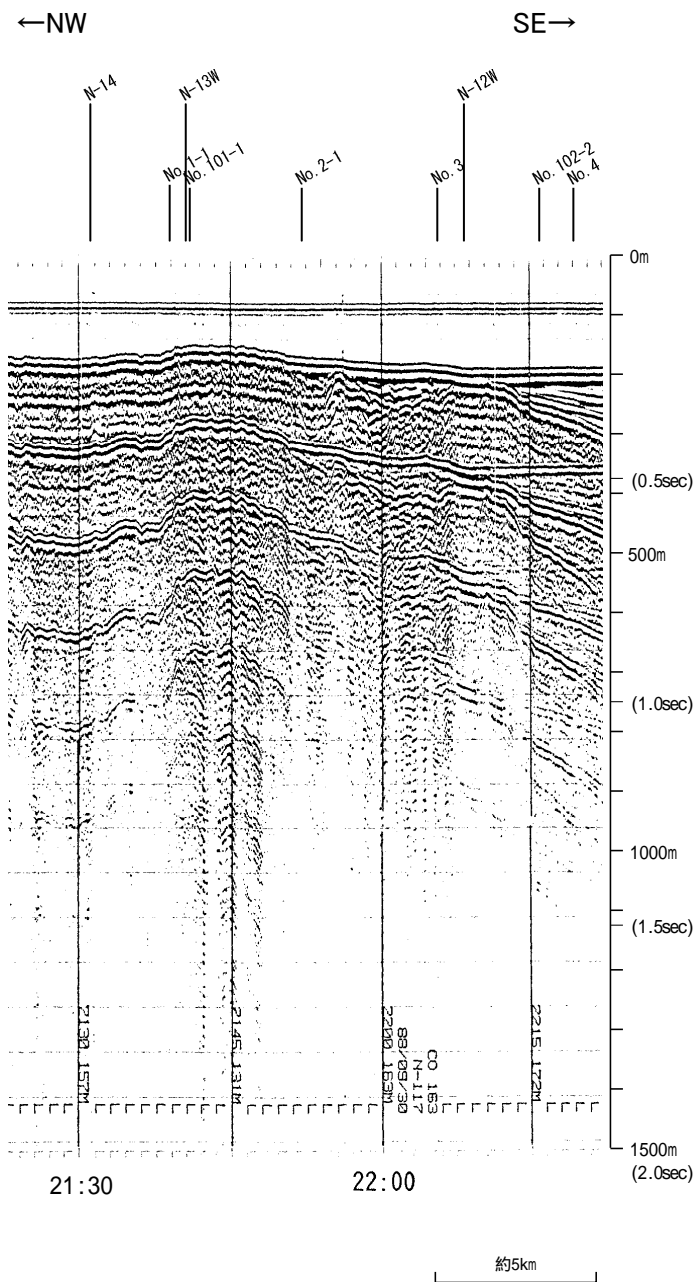
北陸電カスパーカー No.1-1



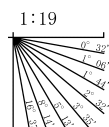
地質時代		地層名
第四紀	全新世	A層
	後期	B ₁ 層
		B ₂ 層
	中期	B層
前期	C層	
第三紀	新第三紀	C層
	中新世	D層
	古第三紀	D層
先第三紀	D層	



地質調査所エアガン N-117

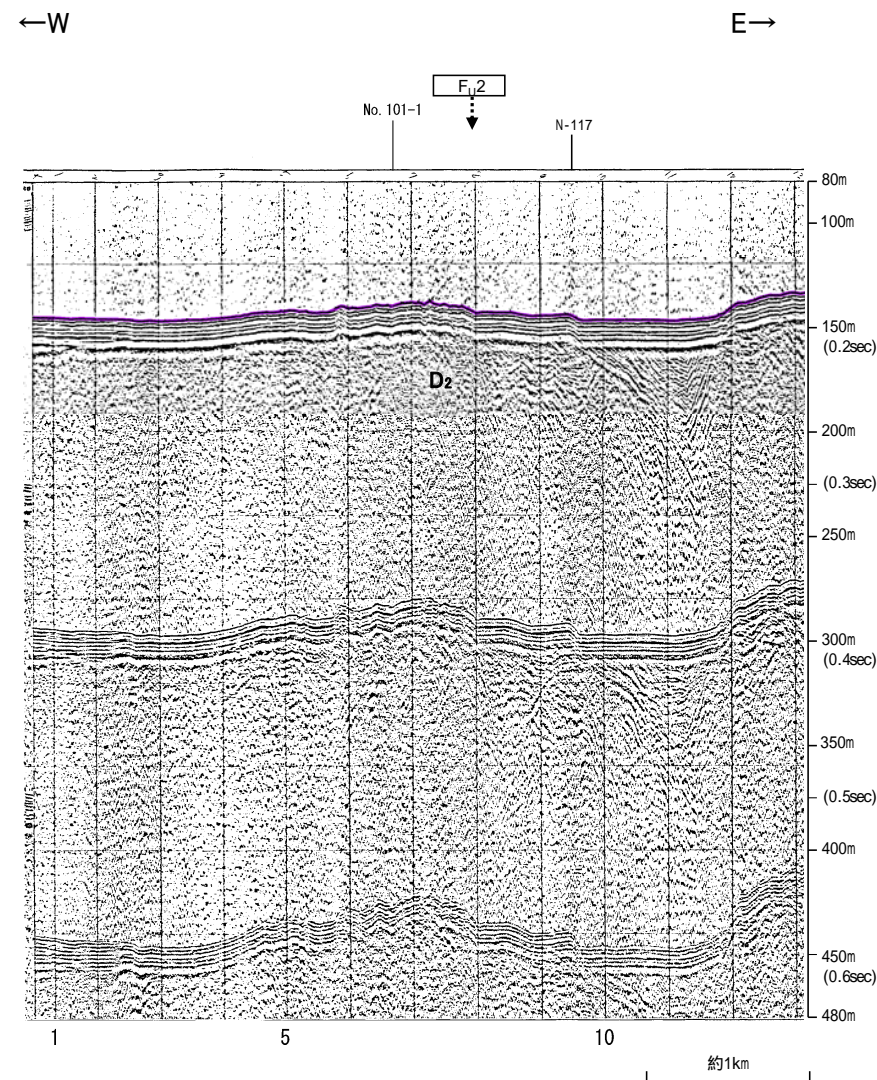
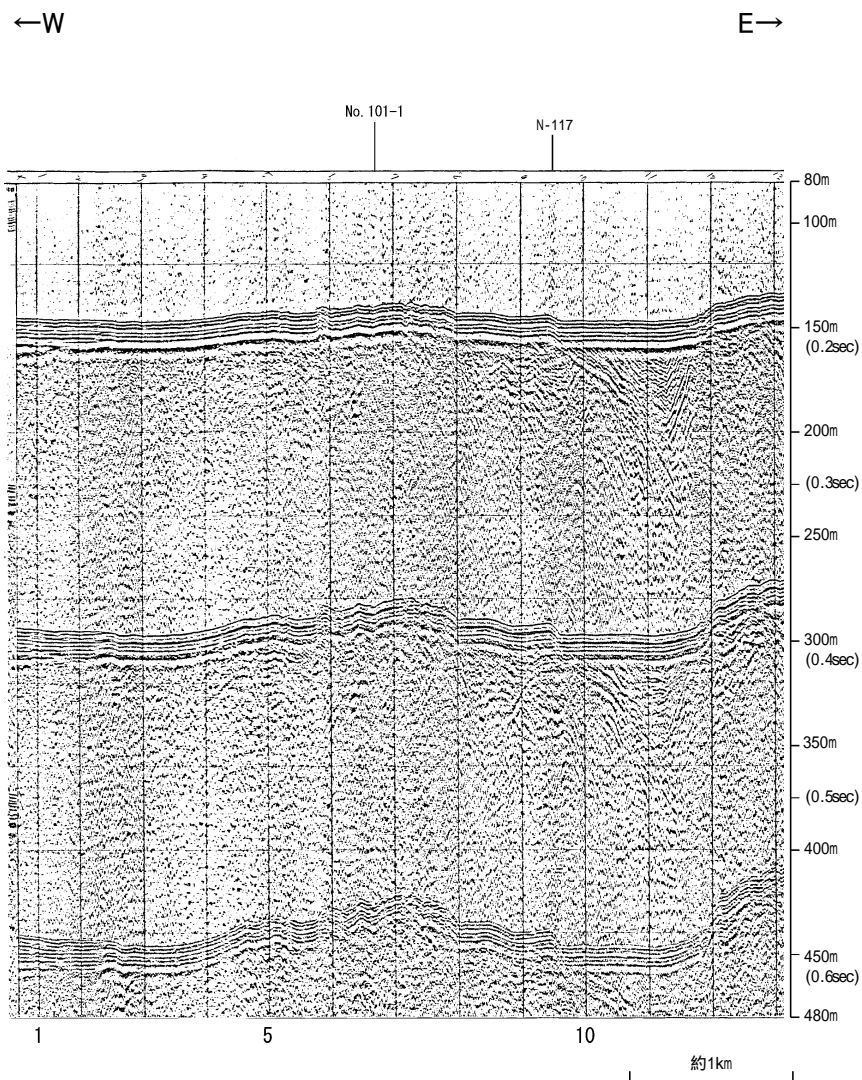


地質時代		地層名
第四紀	完新世	A層
	後期	B ₁ 層
	中期	B ₂ 層
	前期	B ₃ 層
第三紀	鮮新世	C層
	中新世	D ₁ 層
	古第三紀	D ₂ 層
先第三紀		D ₃ 層

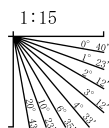


この図面は、地質調査所(現 産業技術総合研究所)の海上音波探査の記録を北陸電力が独自に解析・作成したものである

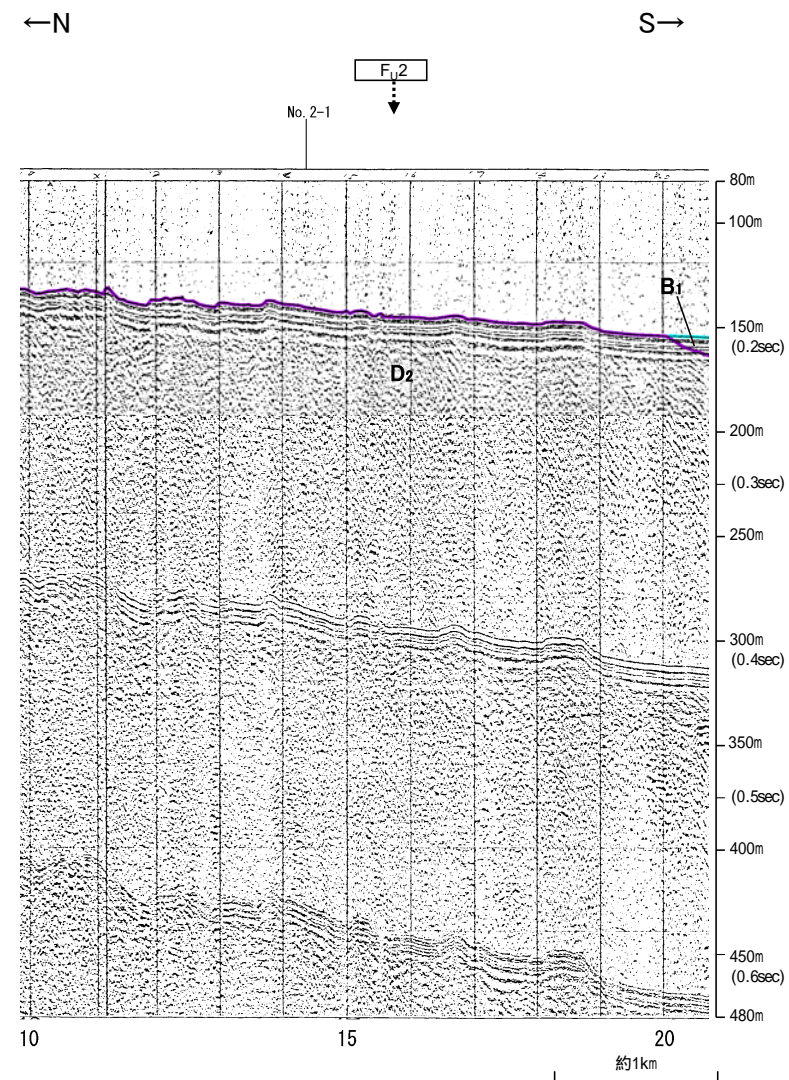
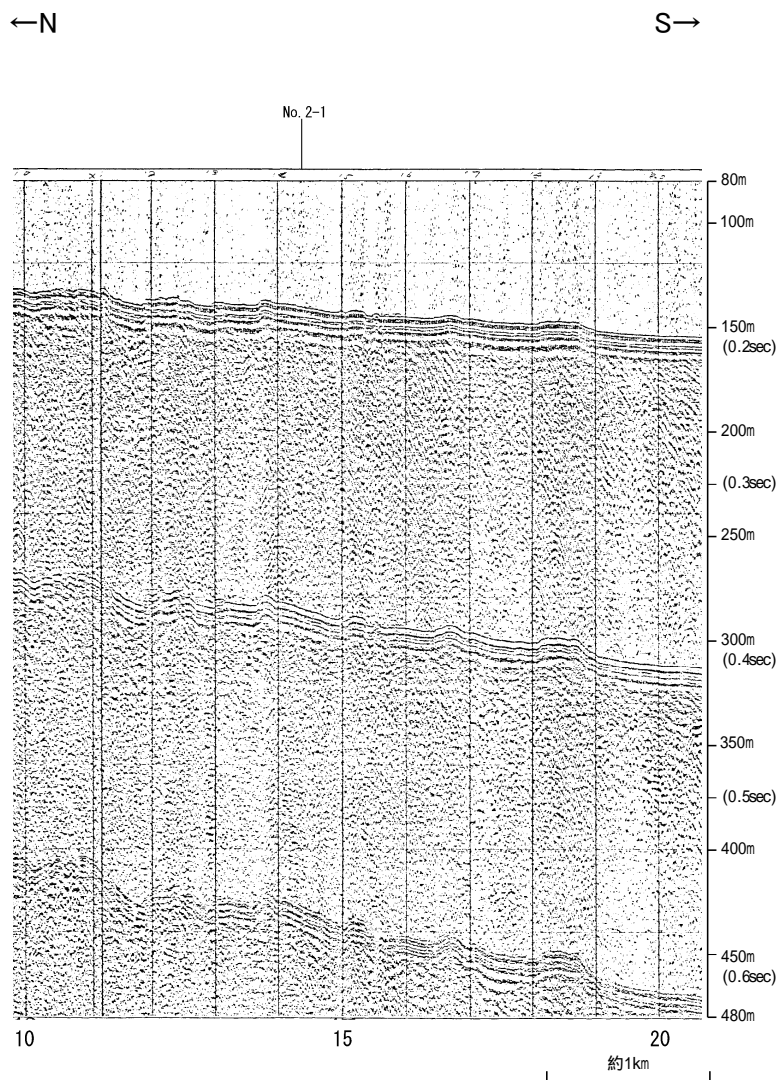
北陸電カスパーカー No.2-1



地質時代		地層名	
第四紀	全新世	A層	A層
	後期	B層	B層
		Q層	B層
	中期	B層	B層
前期	C層	C層	
	C層	C層	
第三紀	鮮新世	D層	D層
	中新世	D層	D層
	古第三紀	D層	D層
先第三紀			

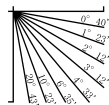


北陸電カスパーカー No.101-1

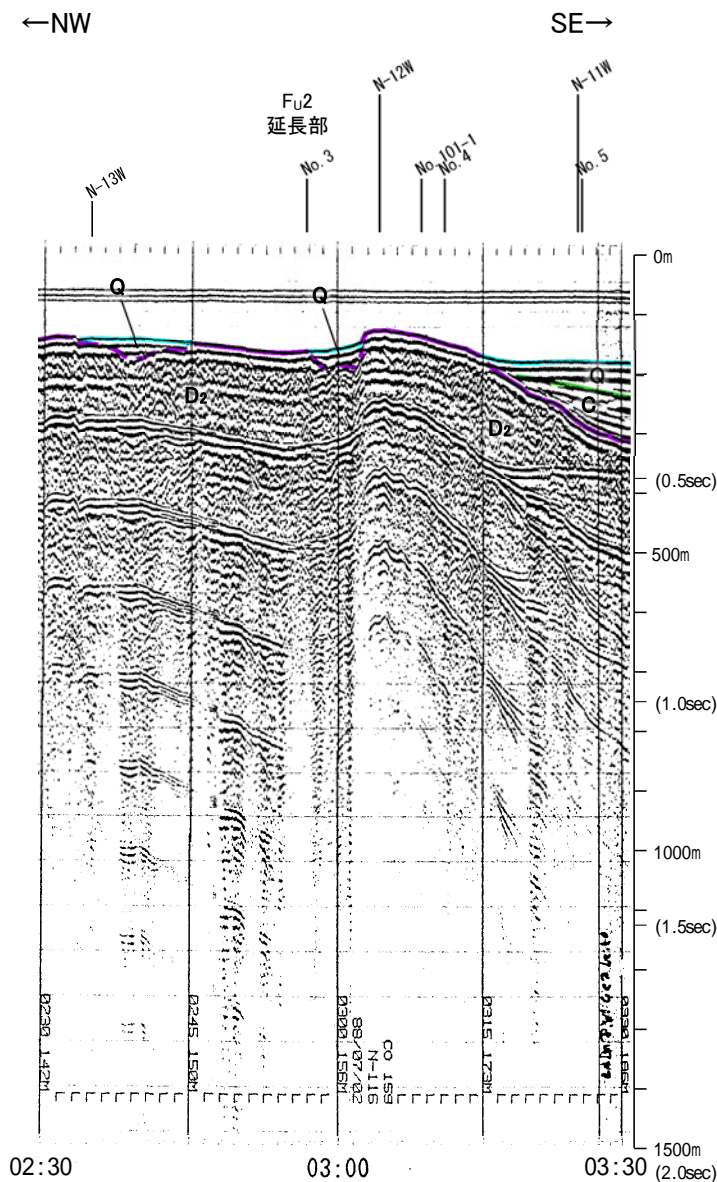
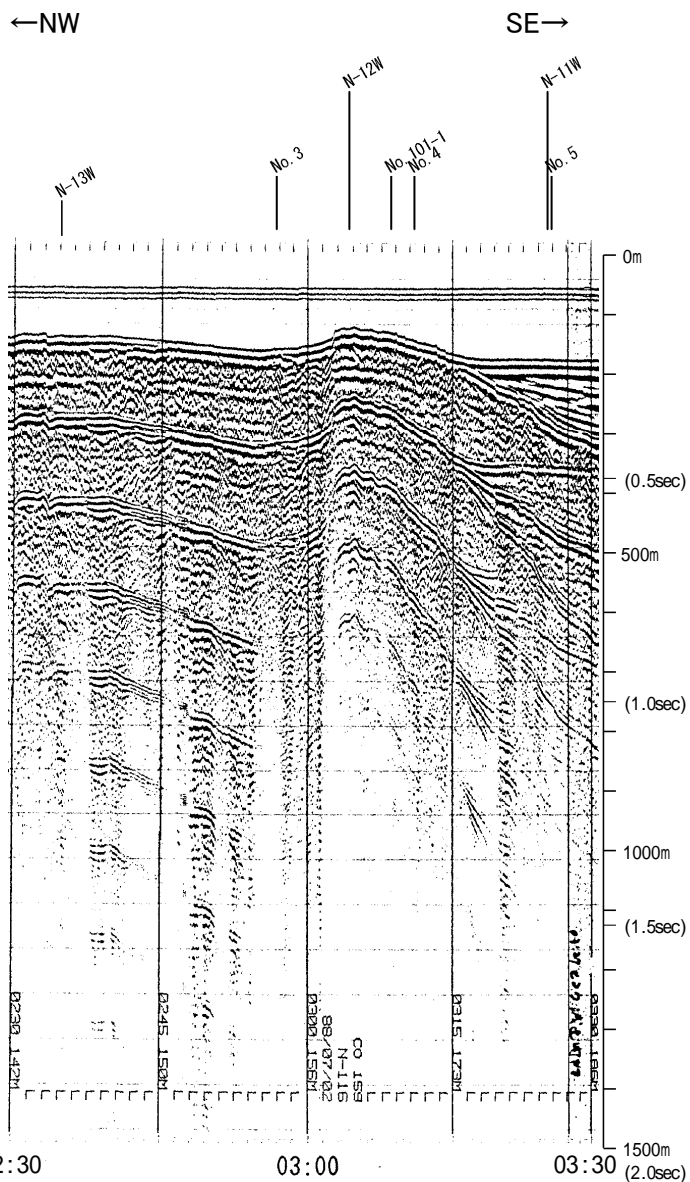


地質時代		地層名
第四紀	更新世	A層
	後期	B ₁ 層
	中期	B層
		B層
前期	C層	
第三紀	新第三紀	C層
	中新世	D層
	古第三紀	D層
先第三紀	D層	

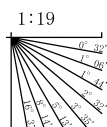
1:15



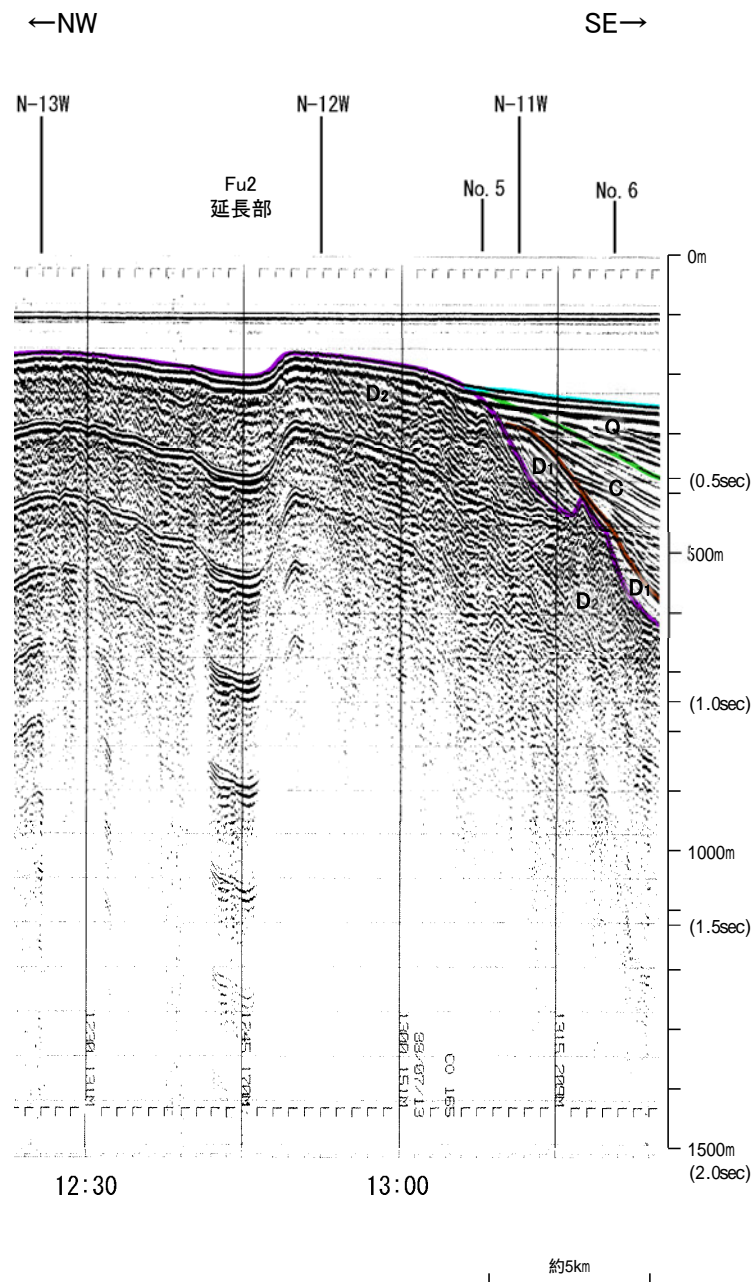
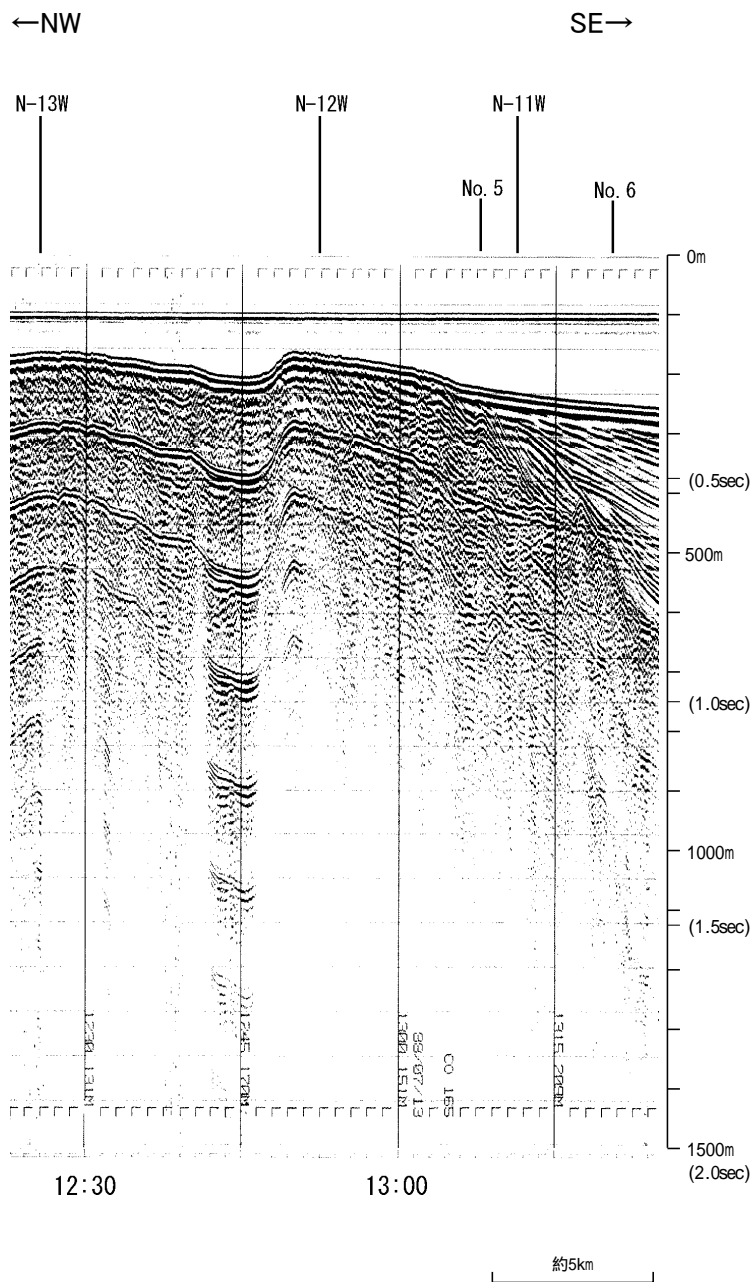
地質調査所エアガン N-116



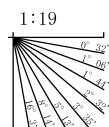
地質時代		地層名	
第四紀	全新世	A層	
	後期	B層	
		Q層	
	中期	B層	
		B層	
前期	C層		
第三紀	鮮新世	C層	
	中新世	D層	
		D層	
古第三紀	D層		
先第三紀	D層		



地質調査所エアガン N-115.5



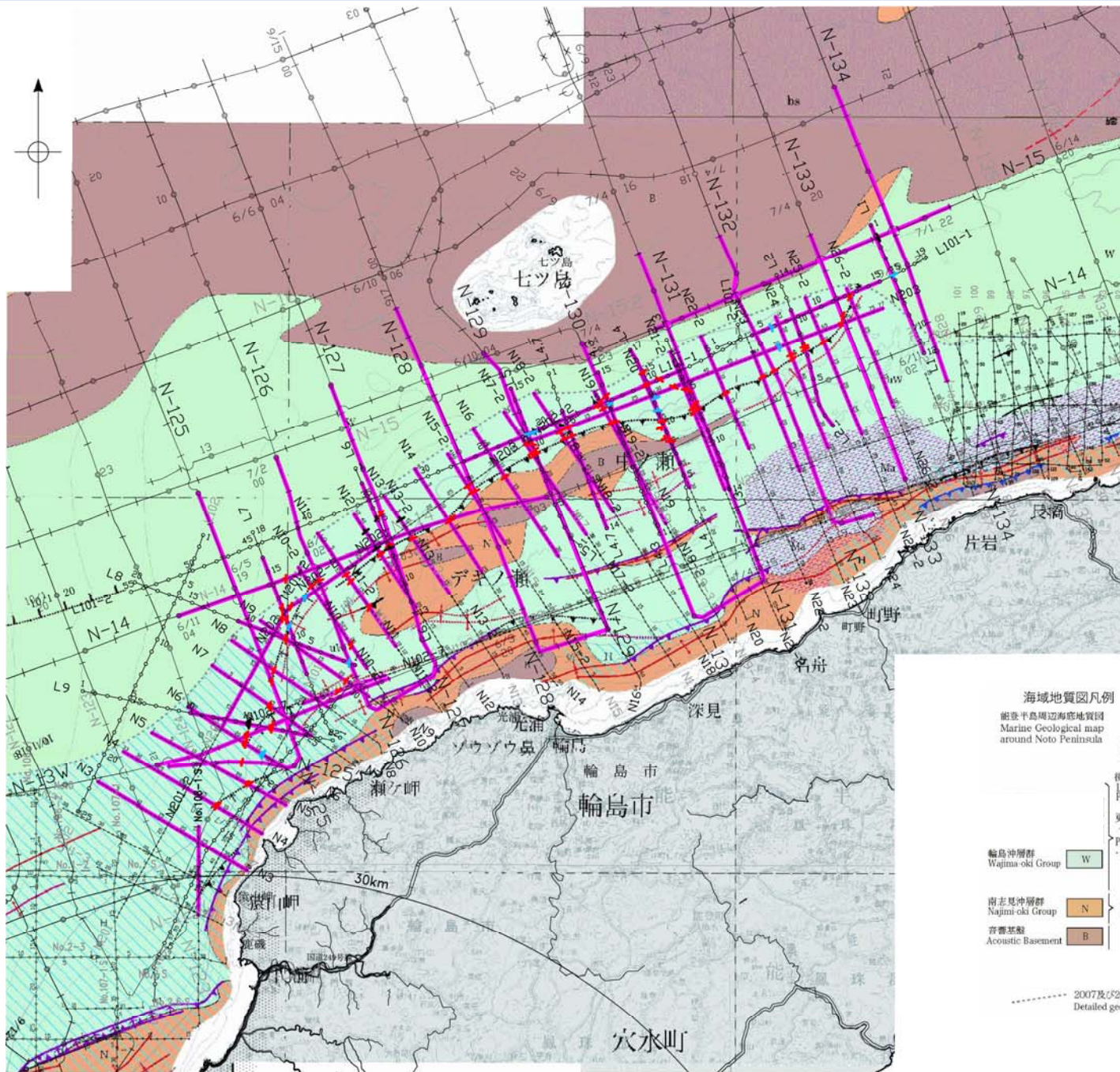
地質時代		地層名
第四紀	完新世	A層
	後期	B ₁ 層
		B ₂ 層
	中期	B ₃ 層
	前期	B ₄ 層
C層		
第三紀	鮮新世	C ₁ 層
	中新世	D ₁ 層
		D ₂ 層
	古第三紀	D ₃ 層
先第三紀	D ₄ 層	



余白

猿山岬北方沖の断層

音波探査記録 添付測線(猿山岬北方沖断層)



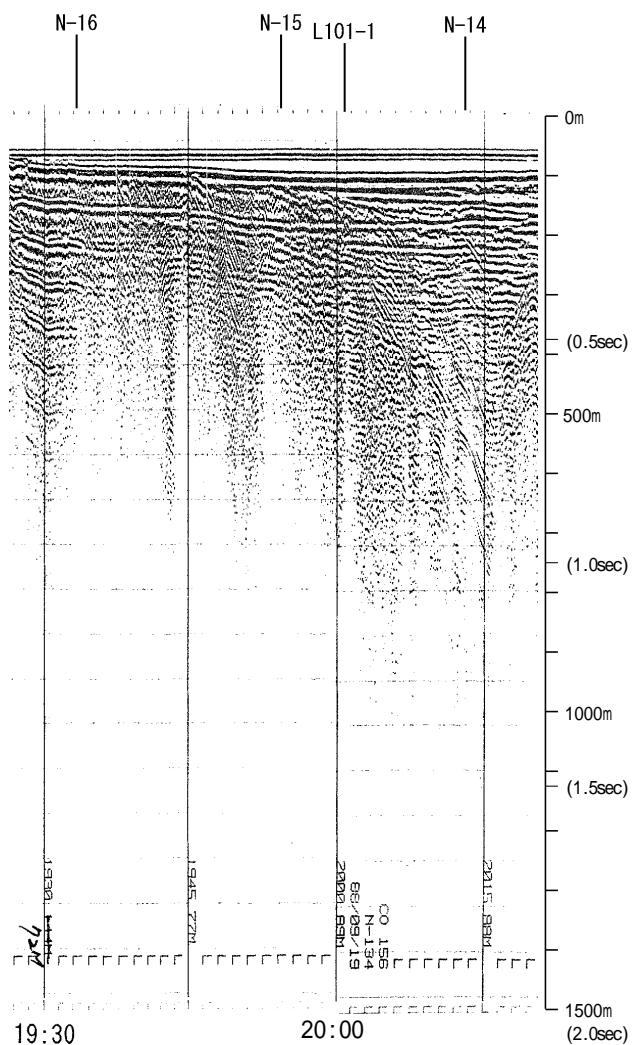
- 凡例
- 上(Δ) 連続性のない断層(拗曲)
 - ▲ B₁層以上またはQ層に変位・変形が認められる
 - ▲ B₁層以上またはQ層に変位・変形の可能性が否定できない
 - ▲ B₁層以上またはQ層に変位・変形が認められない
 - No.3 調査測線(北陸電力: スパークー・シングルチャンネル・約2450ジュール)
 - No.3-S 調査測線(北陸電力: スパークー・シングルチャンネル・約360ジュール)
 - L3 調査測線(三澤(1997): ウォーターガン・シングルチャンネル)
 - N-130 調査測線(地質調査所: エアガン・シングルチャンネル)
 - 90 調査測線(産業技術総合研究所: プーマー・マルチチャンネル)
 - 調査測線(海上保安庁水路部: スパークー・シングルチャンネル)
 - 添付した音波探査記録

- | | | |
|--|--|--|
| <p>海域地質図凡例</p> <p>能登半島周辺海底地質図
Marine Geological map
around Noto Peninsula</p> <p>輪島沖層群
Wajima-oki Group</p> <p>南志見沖層群
Najimi-oki Group</p> <p>音響基盤
Acoustic Basement</p> | <p>Legend of offshore geological map</p> <p>詳細な海域地質調査範囲
Detailed geological survey area</p> <p>完新世
Holocene</p> <p>後期更新世
Late Pleistocene</p> <p>更新世
~
新新世
Pleistocene
Pliocene</p> <p>中新世
Miocene</p> <p>門前沖層
Monzen-oki Formation</p> <p>町野沖層
Machino-oki Formation</p> <p>輪島沖層群上部
Upper Wajima-oki Group</p> <p>南志見沖層群
Najimi-oki Group</p> <p>音響基盤
Acoustic Basement</p> | <p>実在逆断層(点線は伏在)
Confirmed reverse fault, dotted where concealed</p> <p>推定逆断層(点線は伏在)
Inferred reverse fault, dotted where concealed</p> <p>拗曲(点線は伏在)
Fiscur, dotted where concealed</p> <p>実在正断層(点線は伏在)
Confirmed normal fault, dotted where concealed</p> <p>実在活拗曲(点線は伏在)
Active fiscur, dotted where concealed</p> <p>実在活逆断層(点線は伏在)
Confirmed active reverse fault, dotted where concealed</p> <p>実在背斜軸(点線は伏在)
Confirmed antithetical axis, dotted where concealed</p> <p>向斜軸(点線は伏在)
synclinal axis, dotted where concealed</p> |
|--|--|--|
- 2007及び2008年詳細な海域地質調査範囲
Detailed geological survey area in 2007 and 2008

[井上・岡村(2010)]

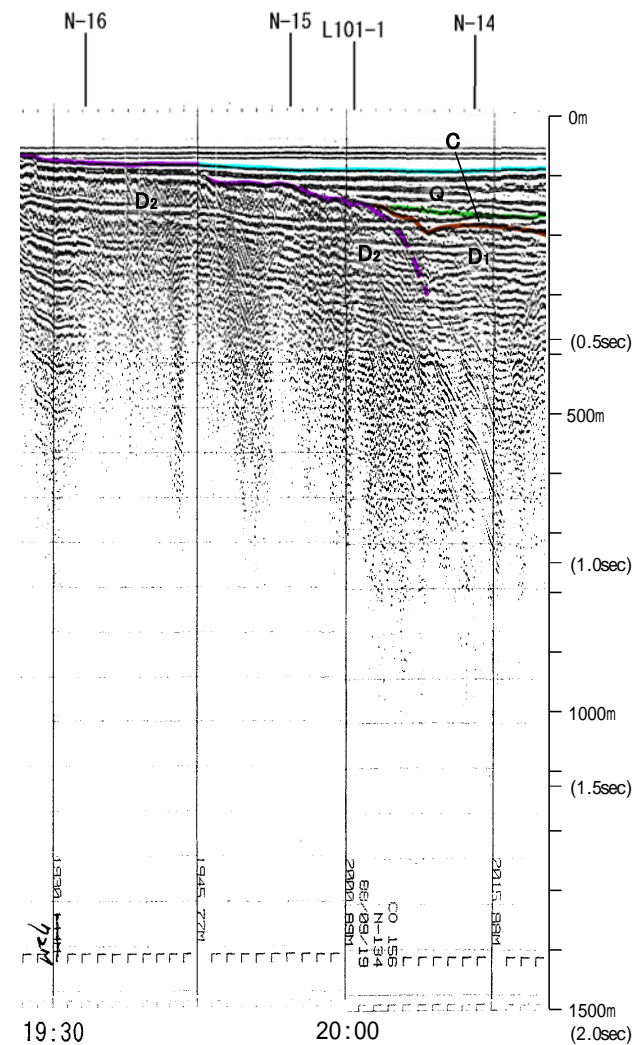
地質調査所エアガン N-134

←NW SE→

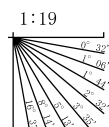


←NW SE→

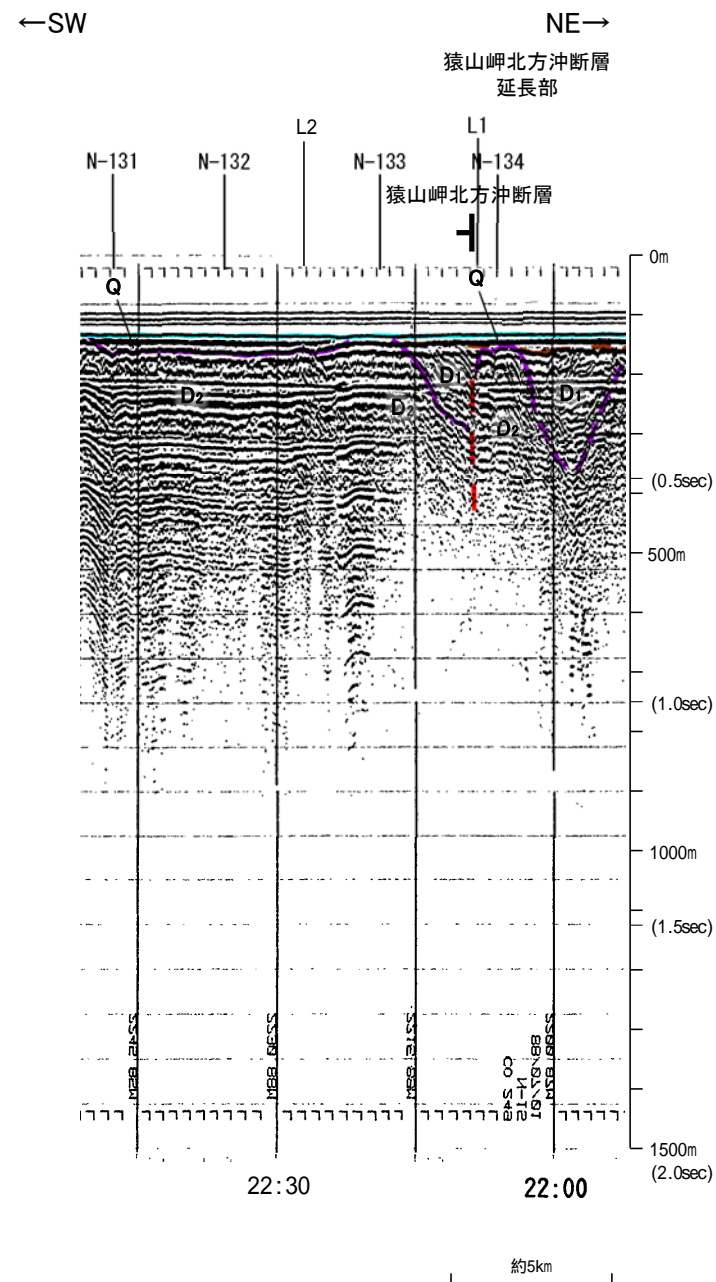
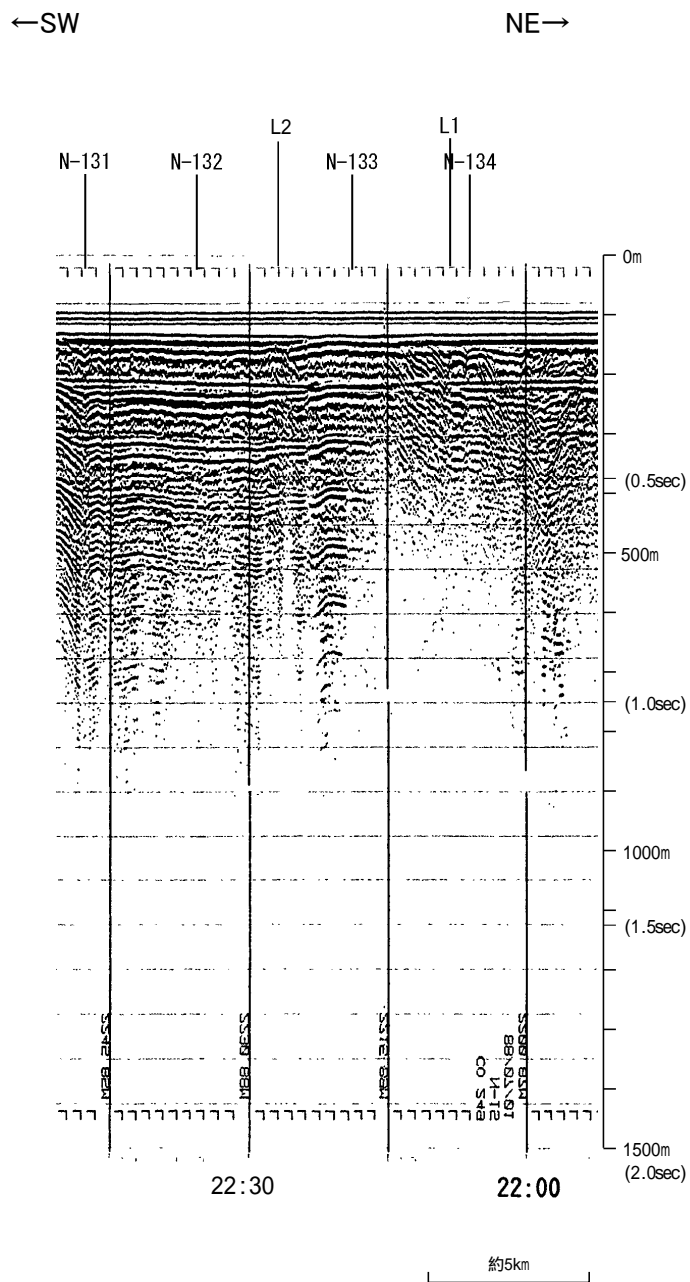
猿山岬北方沖断層
延長部



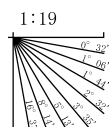
地質時代		地層名
第四紀	完新世	A層
	後期	B ₁ 層
		B ₂ 層
	中期	B ₃ 層
前期	B ₄ 層	
第三紀	鮮新世	C層
		C ₁ 層
	中新世	D層
古第三紀	D ₁ 層	
先第三紀	D ₂ 層	



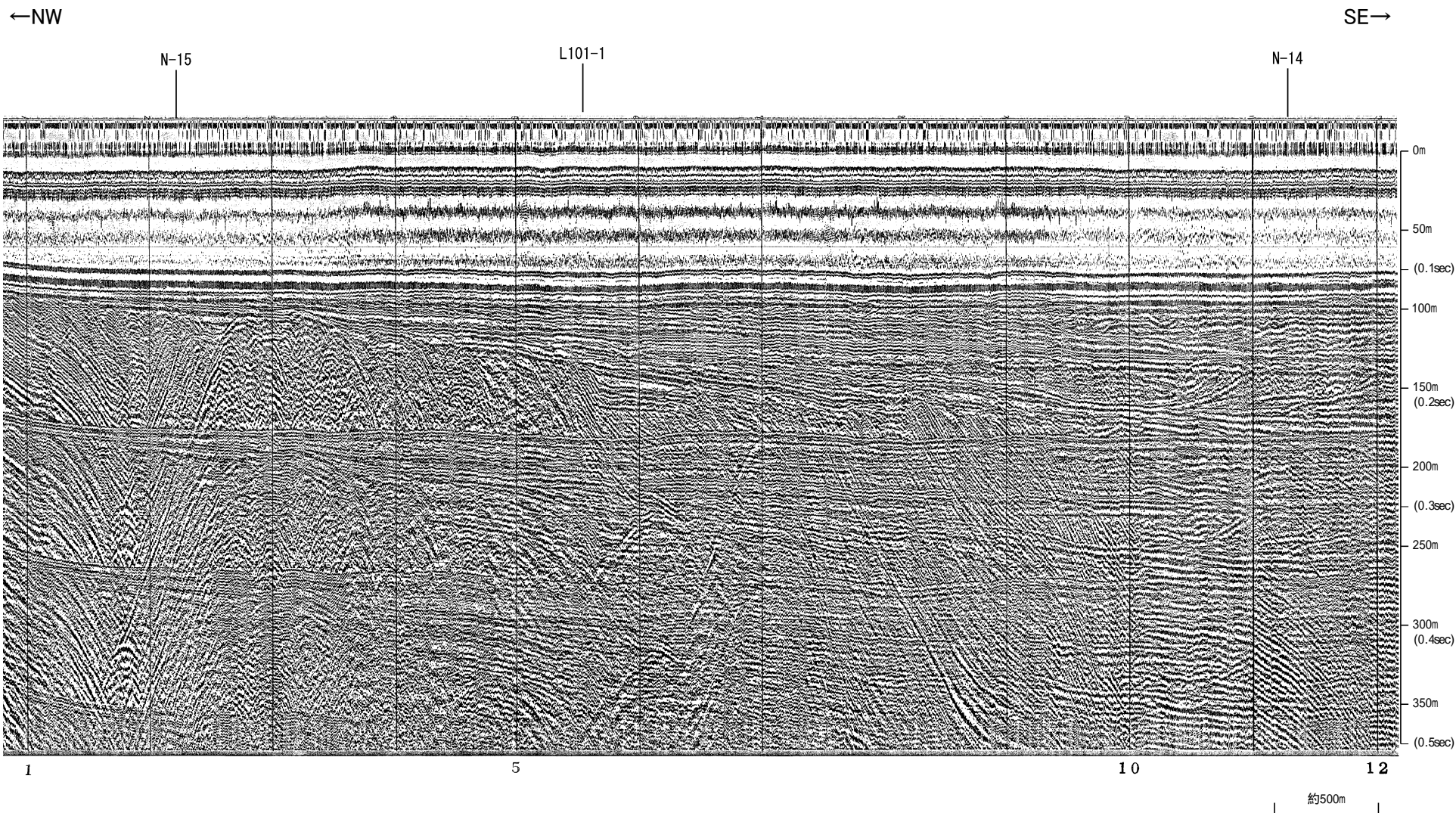
地質調査所エアガン N-15



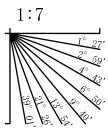
地質時代		地層名
第四紀	完新世	A層
	後期	B ₁ 層
		B ₂ 層
	中期	B ₃ 層
前期	B ₄ 層	
第三紀	C層	C層
	D層	D層
古第三紀	D層	D層
	先第三紀	D層



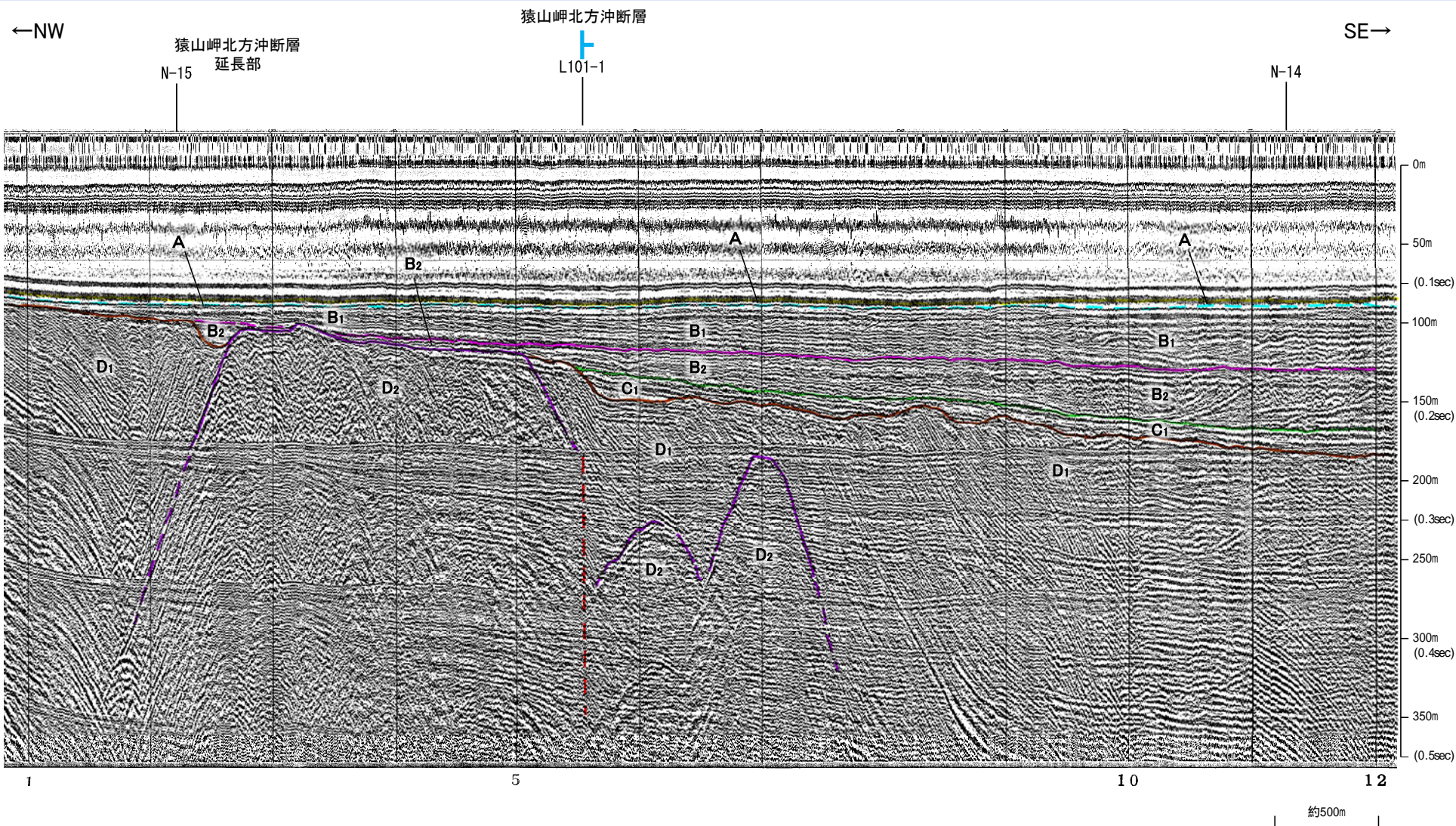
三澤(1997)ウォーターガン L1



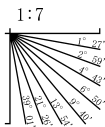
地質時代		地層名
第四紀	更新世	A層
	後期	B層
	中期	B層
	前期	B層
第三紀	新第三紀	C層
	中新世	D層
	古第三紀	D層
先第三紀	D層	D層



三澤(1997)ウォーターガン L1

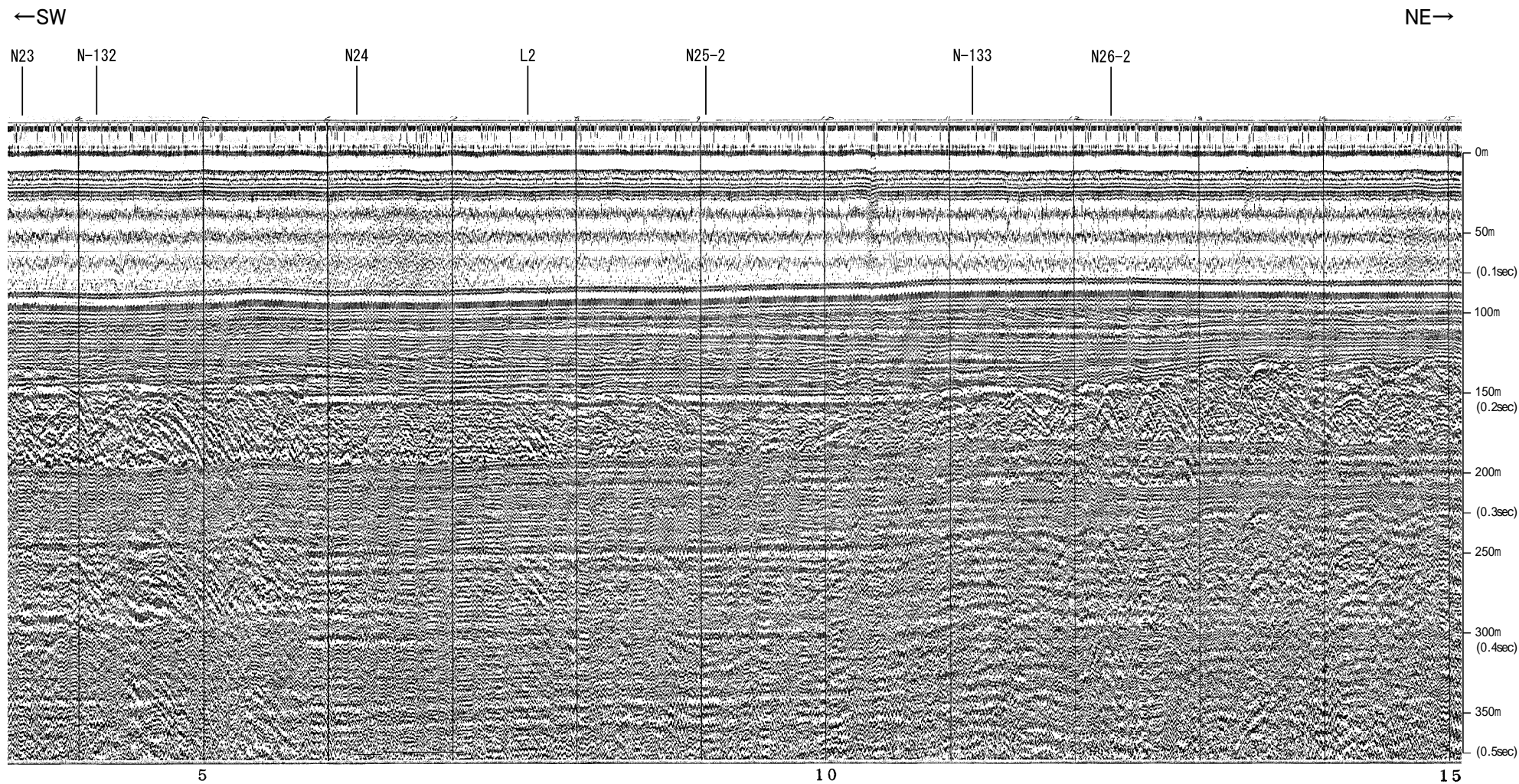


地質時代		地層名
第四紀	更新世	A層
	後期	B ₁ 層
	中期	B ₂ 層
	前期	B ₁ 層
第三紀	新第三紀	C ₁ 層
	中新世	C ₂ 層
	古第三紀	D ₁ 層
先第三紀	D ₂ 層	

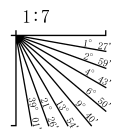


この図面は、三澤(1997)の海上音波探査の記録を北陸電力が独自に解析・作成したものである

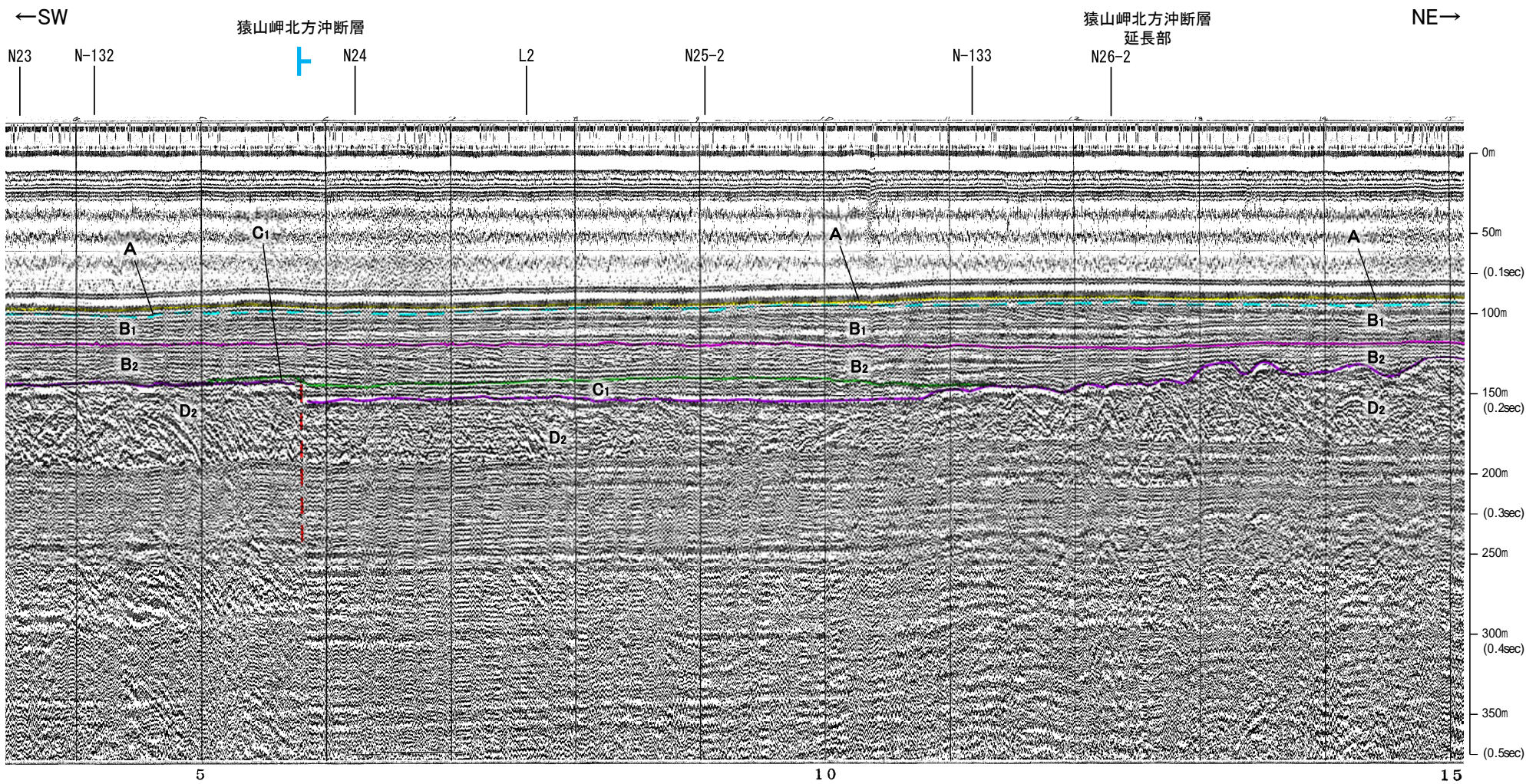
三澤(1997)ウォーターガン L101-1



地質時代		地層名
第四紀	更新世	A層
	後期	B層
	中期	B層
	前期	B層
第三紀	新第三紀	C層
	中新世	D層
	古第三紀	D層
先第三紀		D層

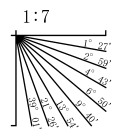


三澤(1997)ウォーターガン L101-1



約500m

地質時代		地層名
第四紀	更新世	A層
	後期	B ₁ 層
	中期	B ₂ 層
	前期	B ₃ 層
第三紀	新第三紀	C ₁ 層
	中新世	C ₂ 層
	古第三紀	D ₁ 層
先第三紀	D ₂ 層	

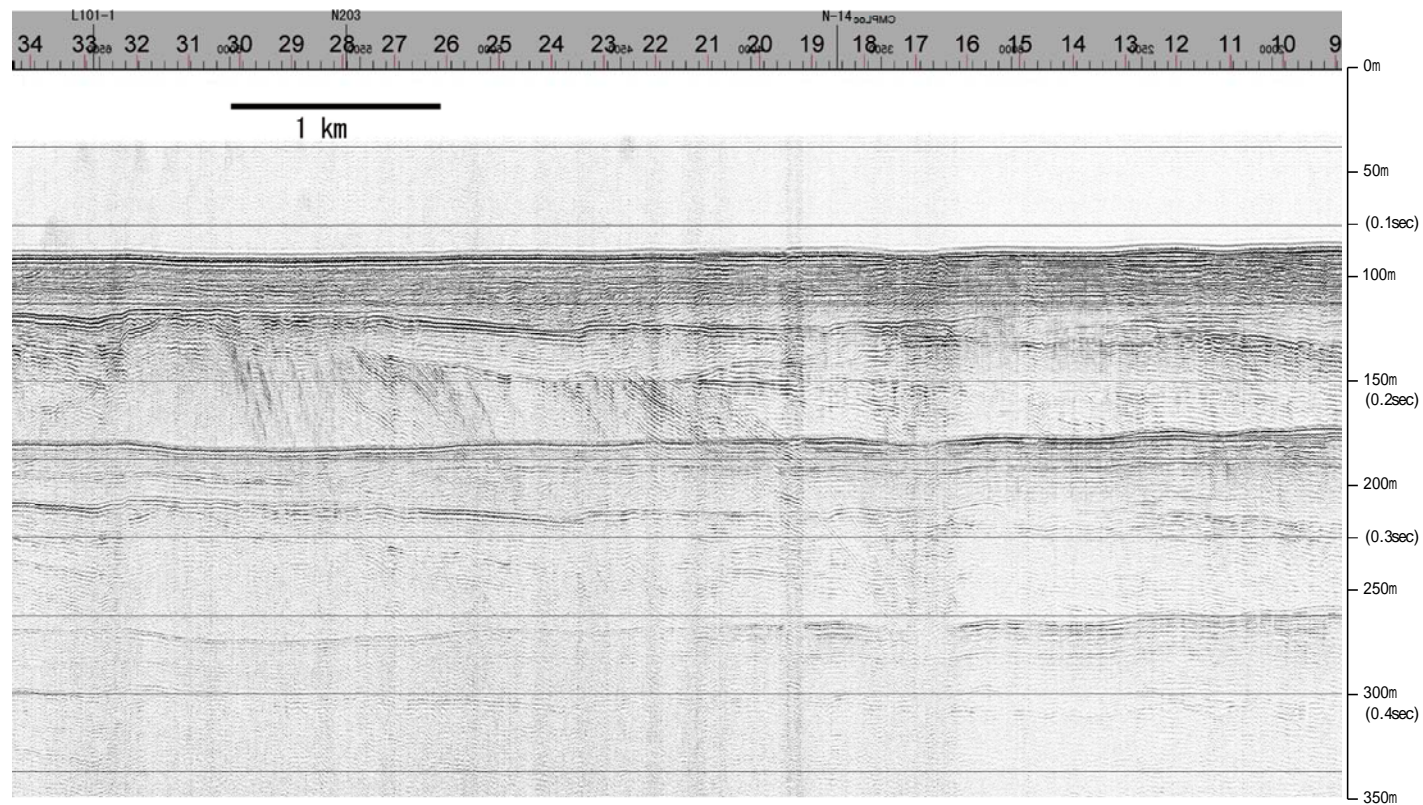


この図面は、三澤(1997)の海上音波探査の記録を北陸電力が独自に解析・作成したものである

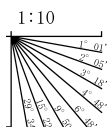
産総研ブーマー N26-2

←NNW

SSE→



地質時代		地層名	
第四紀	更新世	後期	A層
	更新世	中期	B層
		前期	B層
			B層
第三紀	新第三紀	C層	
第三紀	中新世	C層	
	古第三紀	D層	
	先第三紀	D層	

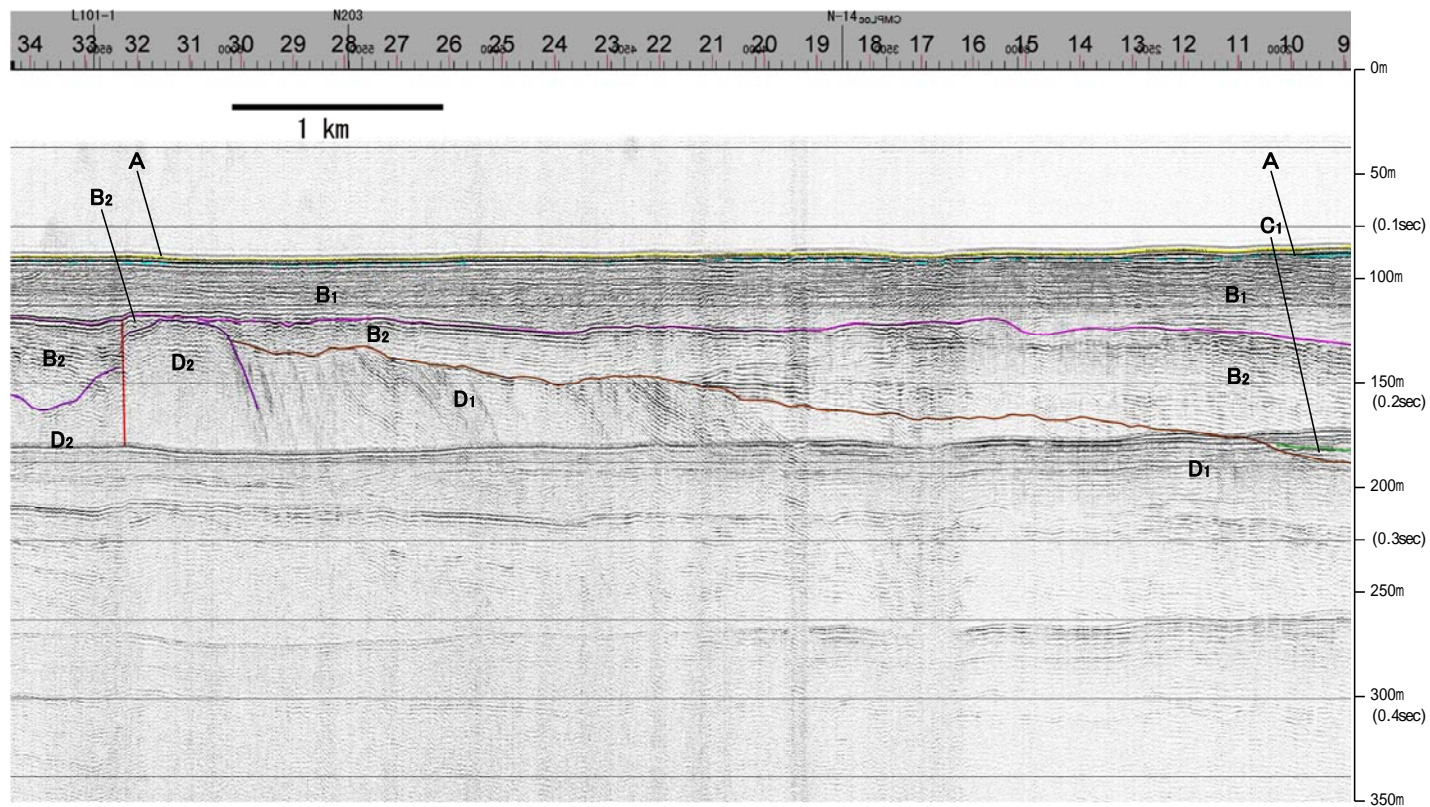


産総研ブーマー N26-2

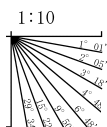
←NNW

SSE→

猿山岬北方沖断層

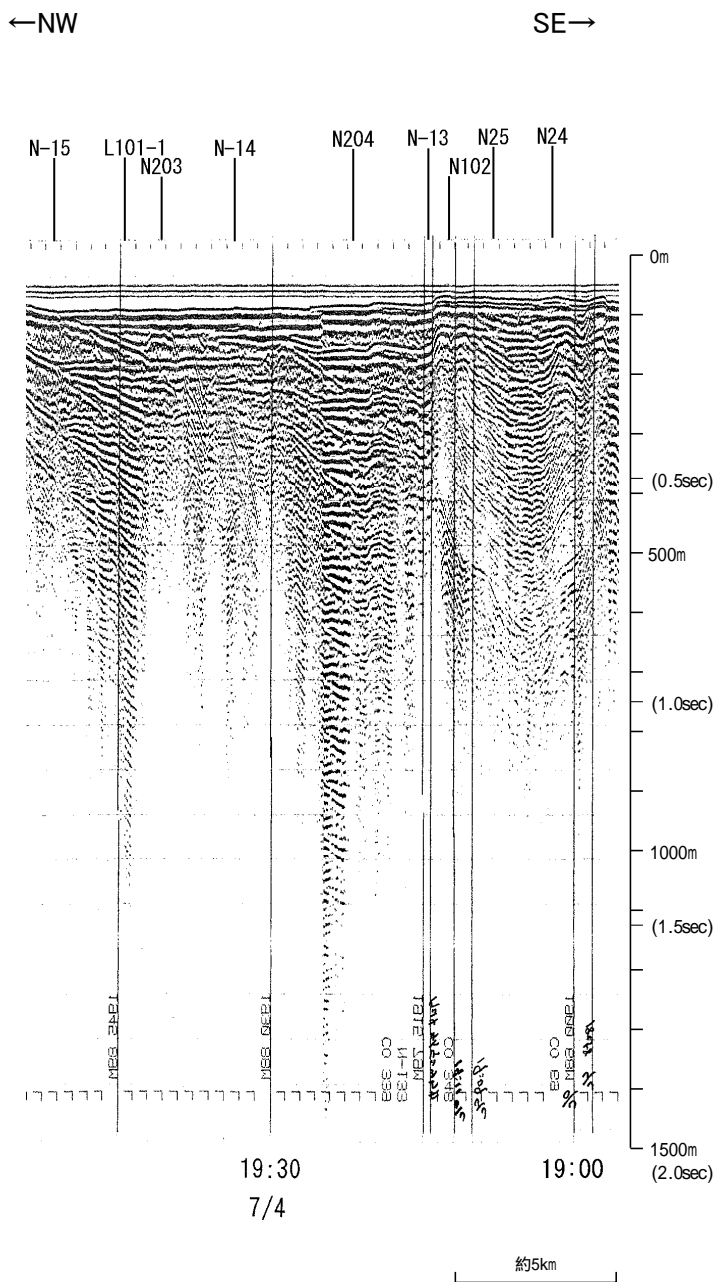


地質時代		地層名
第四紀	更新世	A層
		B ₁ 層
	漸新世	Q層
		B ₂ 層
		B ₂ 層
第三紀	鮮新世	C層
		C層
	中新世	D ₁ 層
		D ₂ 層
古第三紀	D ₁ 層	
先第三紀	D ₁ 層	

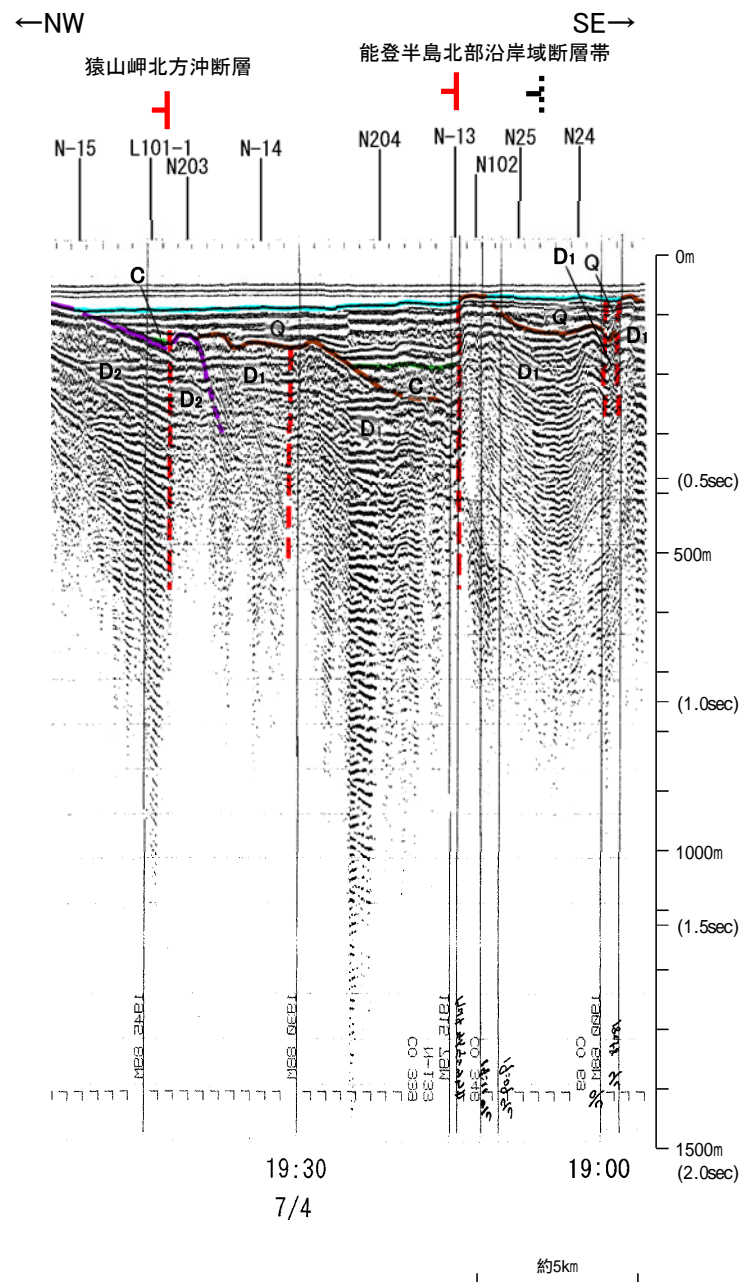
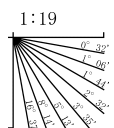


※この図面は、産業技術総合研究所の海上音波探査の記録を北陸電力が独自に解析・作成したものである

地質調査所エアガン N-133



地質時代		地層名	
第四紀	完新世	A層	
	後期	B ₁ 層	
	中期	B層	
		B ₂ 層	
前期	C層		
	C ₁ 層		
第三紀	鮮新世	D ₁ 層	
	中新世	D層	
	古第三紀	D ₂ 層	
先第三紀		D ₃ 層	

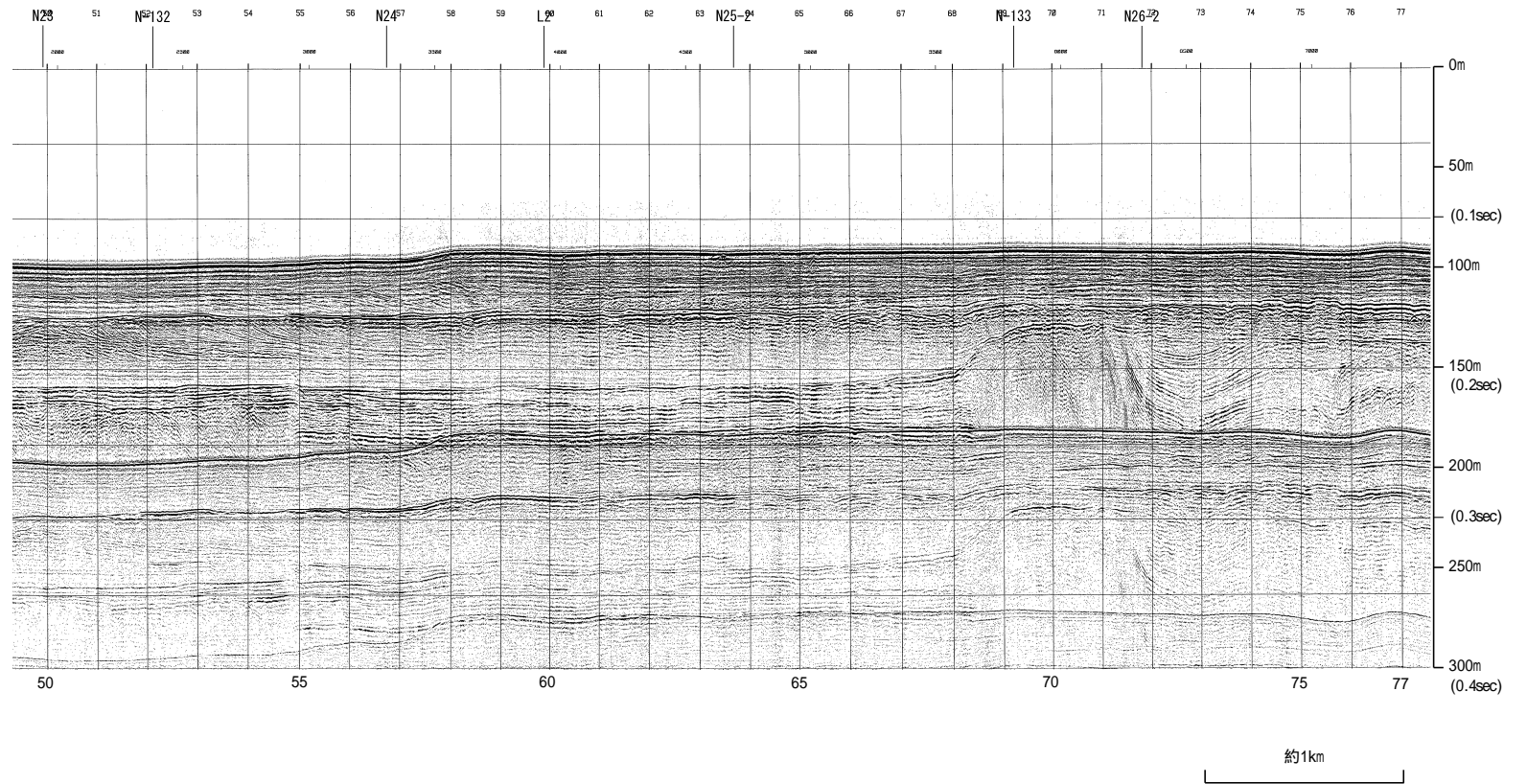


この図面は、地質調査所(現 産業技術総合研究所)の海上音波探査の記録を北陸電力が独自に解析・作成したものである

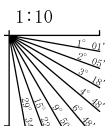
産総研ブーマー N203①

←WSW

ENE→



地質時代		地層名
第四紀	更新世	A層
	後期	B層
	中期	B層
	前期	B層
第三紀	新第三紀	C層
	中新世	D層
	古第三紀	D層
先第三紀	D層	D層

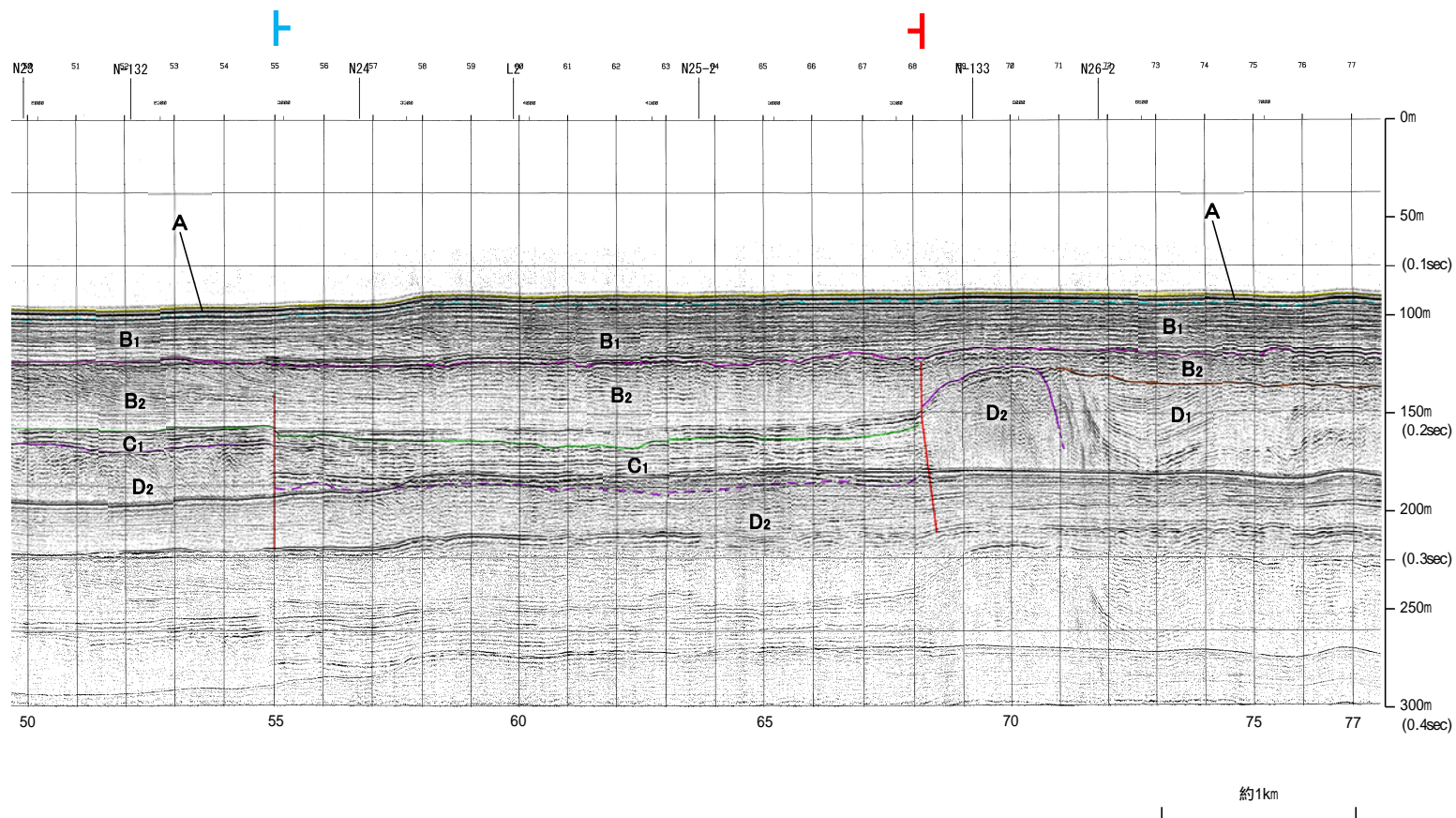


産総研ブーマー N203①

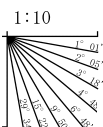
←WSW

ENE→

猿山岬北方沖断層



地質時代		地層名	
第四紀	更新世	完新世	A層
		後期	B ₁ 層
	中期	Q層	B ₂ 層
		B層	B ₂ 層
		B層	B ₂ 層
前期	C層	C ₁ 層	
第三紀	新第三紀	C層	D ₁ 層
	中新世	D層	D ₂ 層
		D層	D ₂ 層
古第三紀	D層	D ₂ 層	
先第三紀	D層	D ₂ 層	

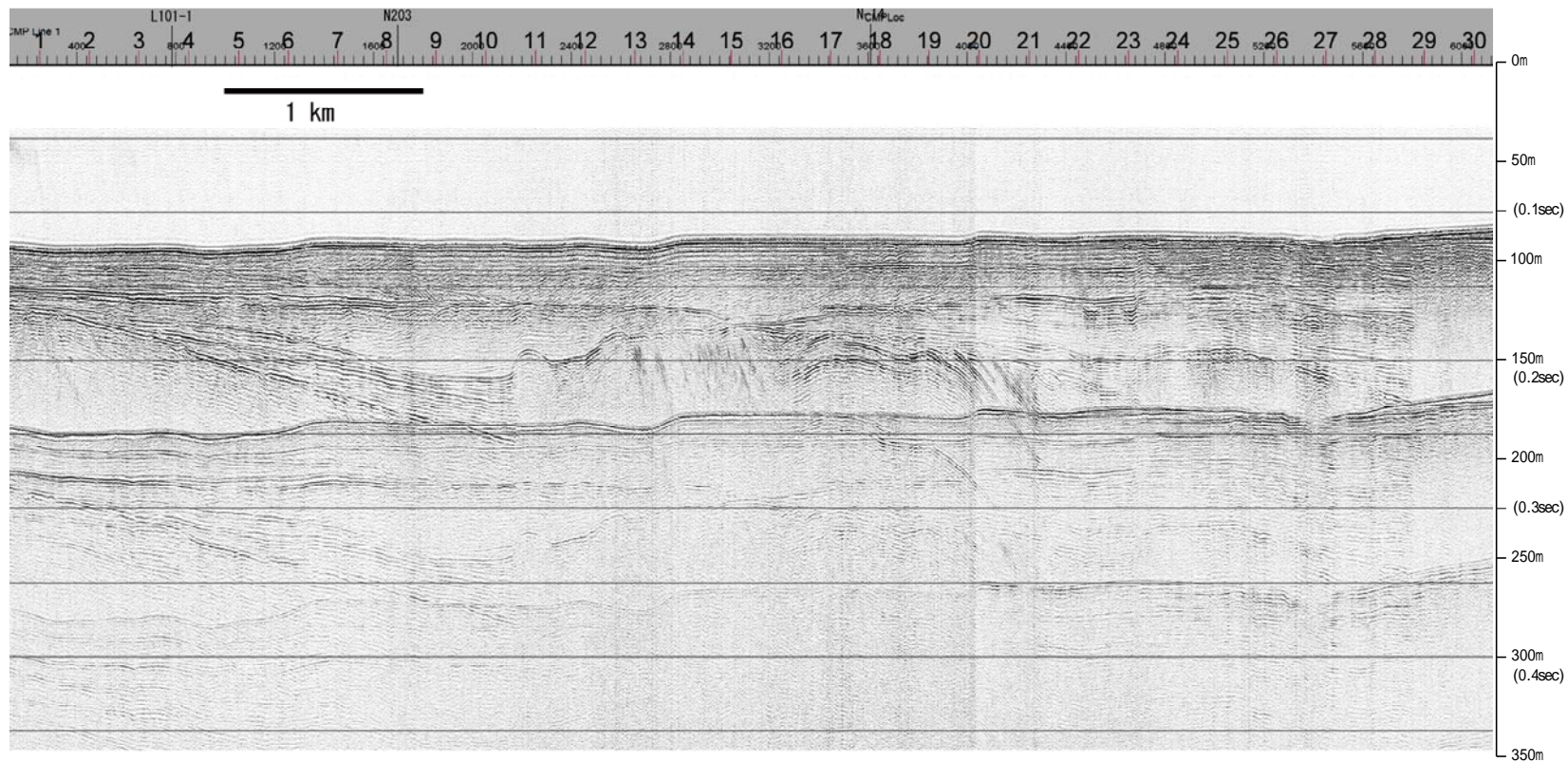


※この図面は、産業技術総合研究所の海上音波探査の記録を北陸電力が独自に解析・作成したものである

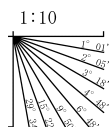
産総研ブーマー N25-2

←NNW

SSE→



地質時代		地層名
第四紀	更新世	A層
	後期	B層
	中期	B層
	前期	B層
第三紀	新第三紀	C層
	中新世	D層
	古第三紀	D層
先第三紀	D層	

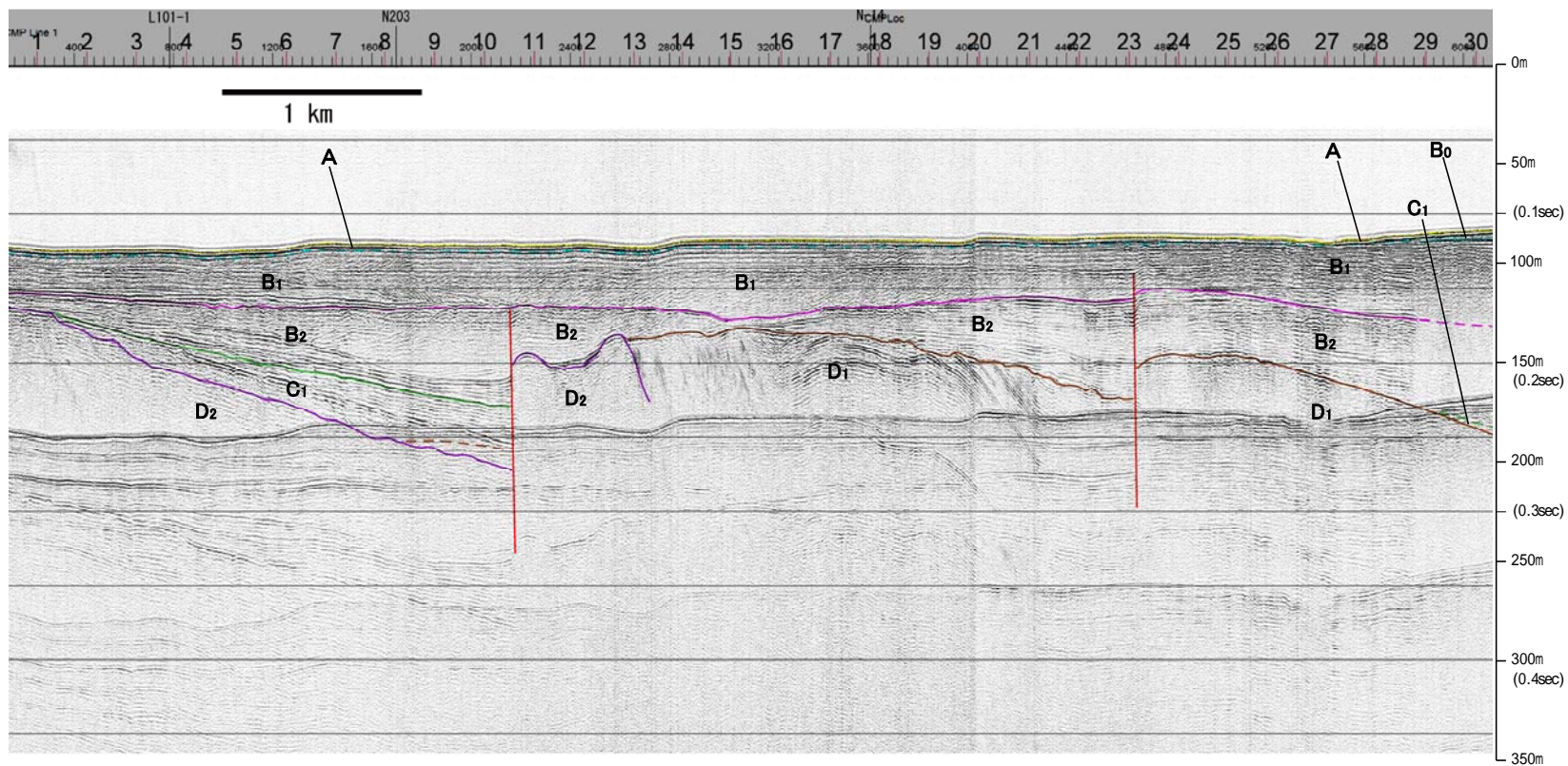


産総研ブーマー N25-2

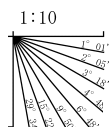
←NNW

SSE→

猿山岬北方沖断層

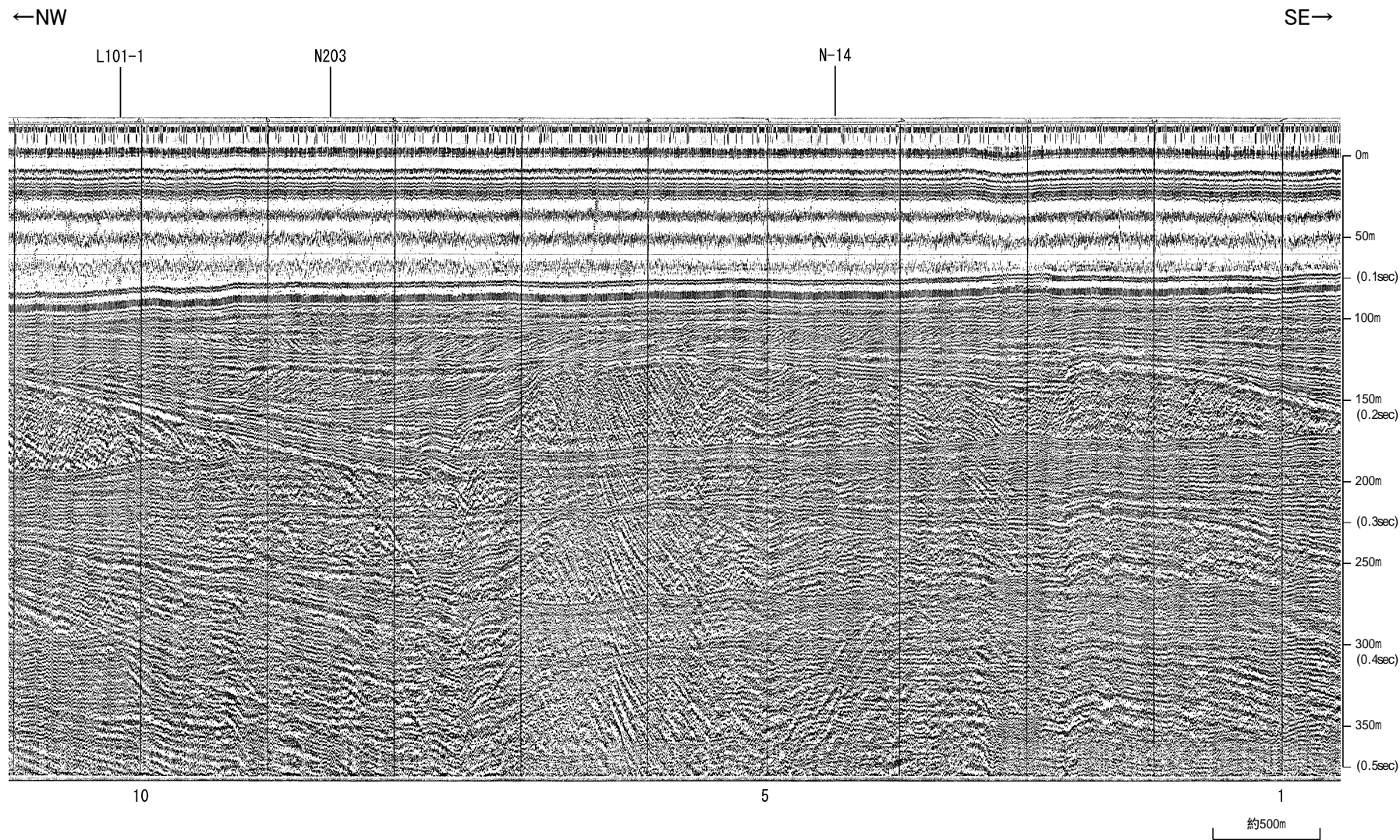


地質時代		地層名
第四紀	更新世	A層
	後期	B ₁ 層
	中期	B ₂ 層
	前期	B ₃ 層
第三紀	新第三紀	C層
	古第三紀	D層

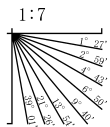


※この図面は、産業技術総合研究所の海上音波探査の記録を北陸電力が独自に解析・作成したものである

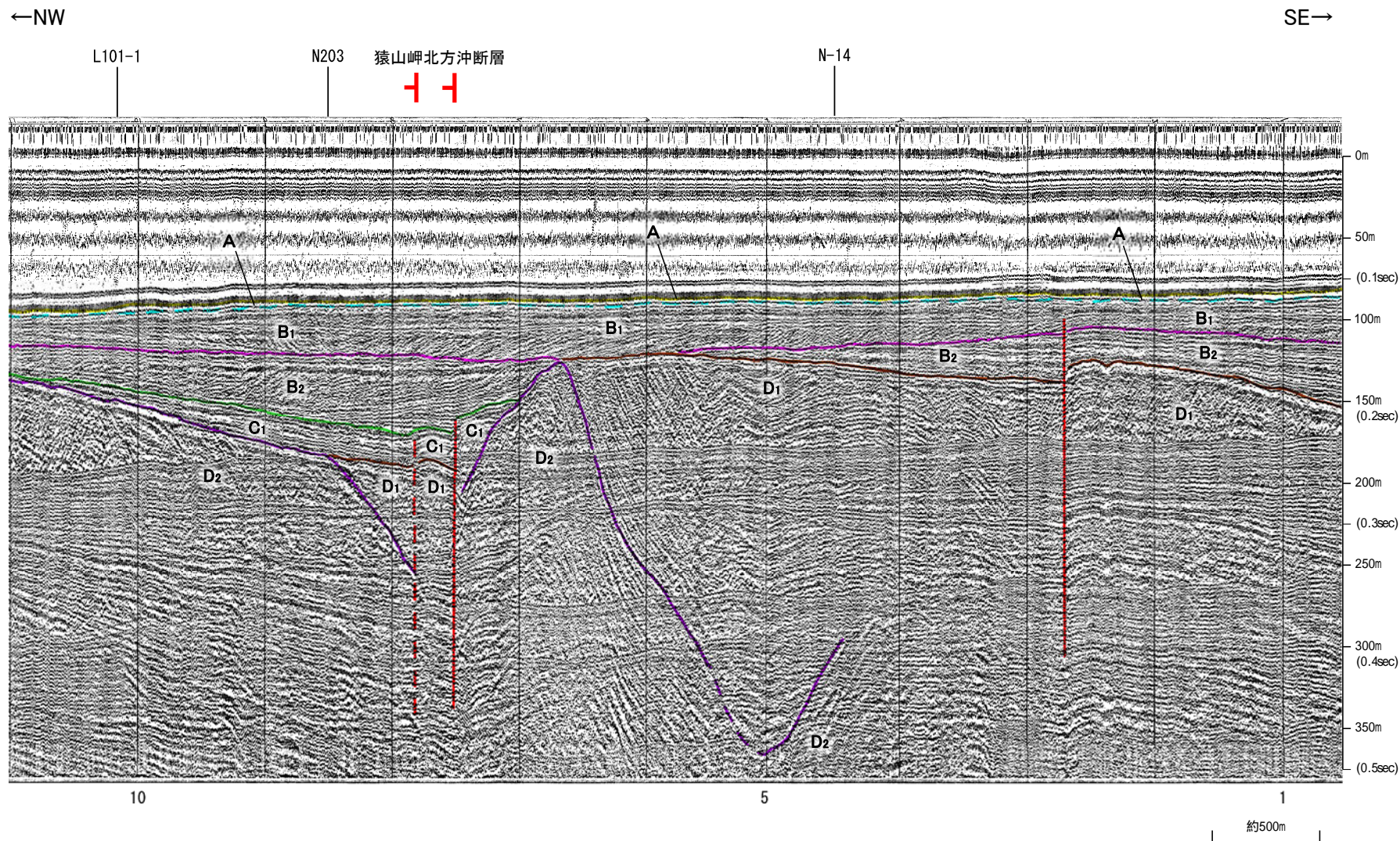
三澤(1997)ウォーターガン L2



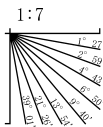
地質時代		地層名
第四紀	更新世	A層
	後期	B層
	中期	B層
	前期	B層
第三紀	新第三紀	C層
	中新世	D層
	古第三紀	D層
先第三紀	D層	



三澤(1997)ウォーターガン L2



地質時代		地層名
第四紀	更新世	A層
	後期	B ₁ 層
	中期	B ₂ 層
	前期	B ₃ 層
第三紀	新第三紀	C ₁ 層
	中新世	D ₁ 層
	古第三紀	D ₂ 層
先第三紀		D ₃ 層

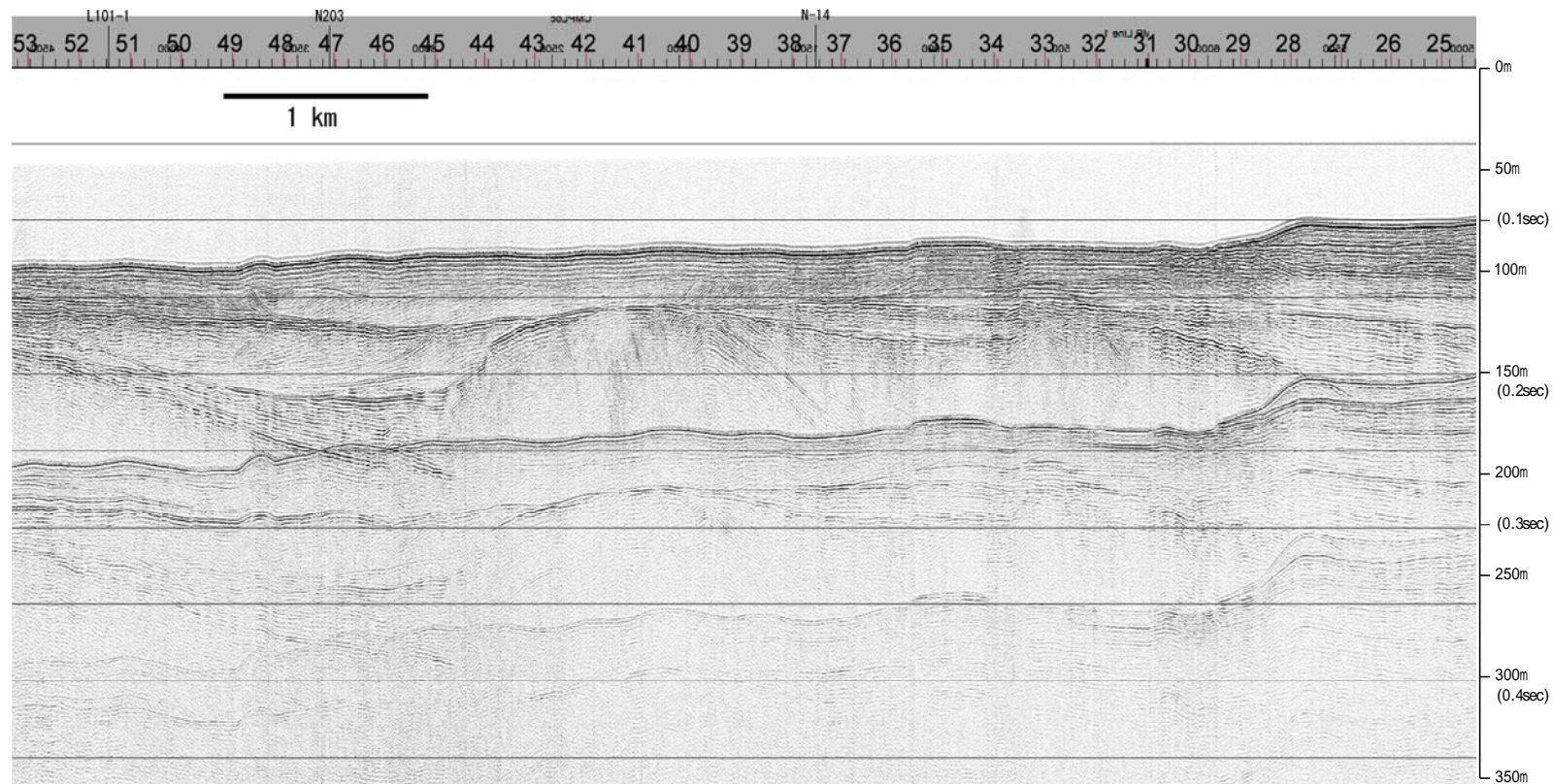


・この図面は、三澤(1997)の海上音波探査の記録を北陸電力が独自に解析・作成したものである

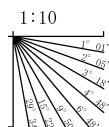
産総研ブーマー N24

←NNW

SSE→



地質時代		地層名
第四紀	更新世	A層
	後期	B層
	中期	B層
	前期	B層
第三紀	新第三紀	C層
	中新世	D層
古第三紀		D層
先第三紀		D層

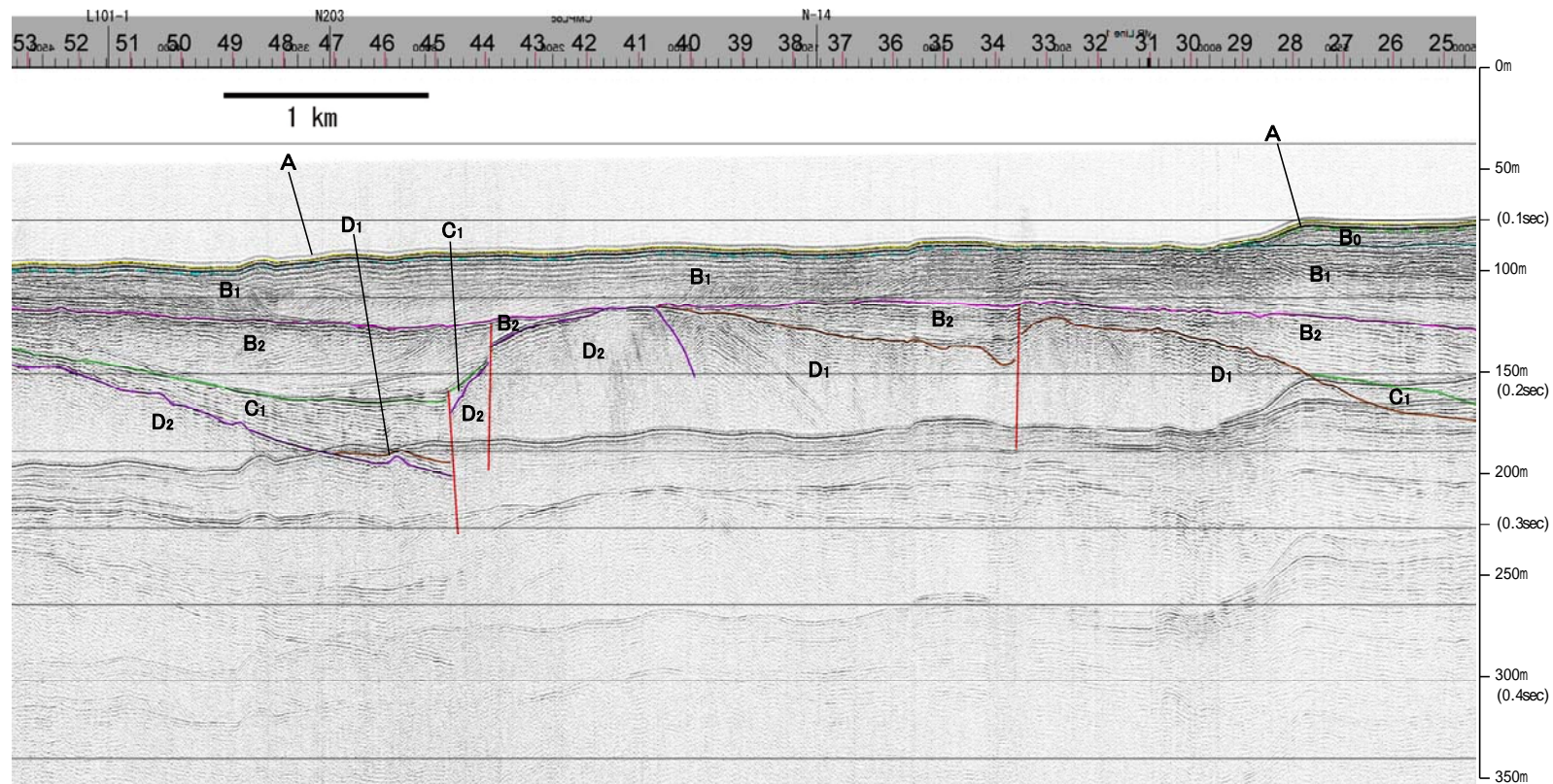


産総研ブーマー N24

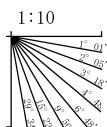
←NNW

SSE→

猿山岬北方沖断層



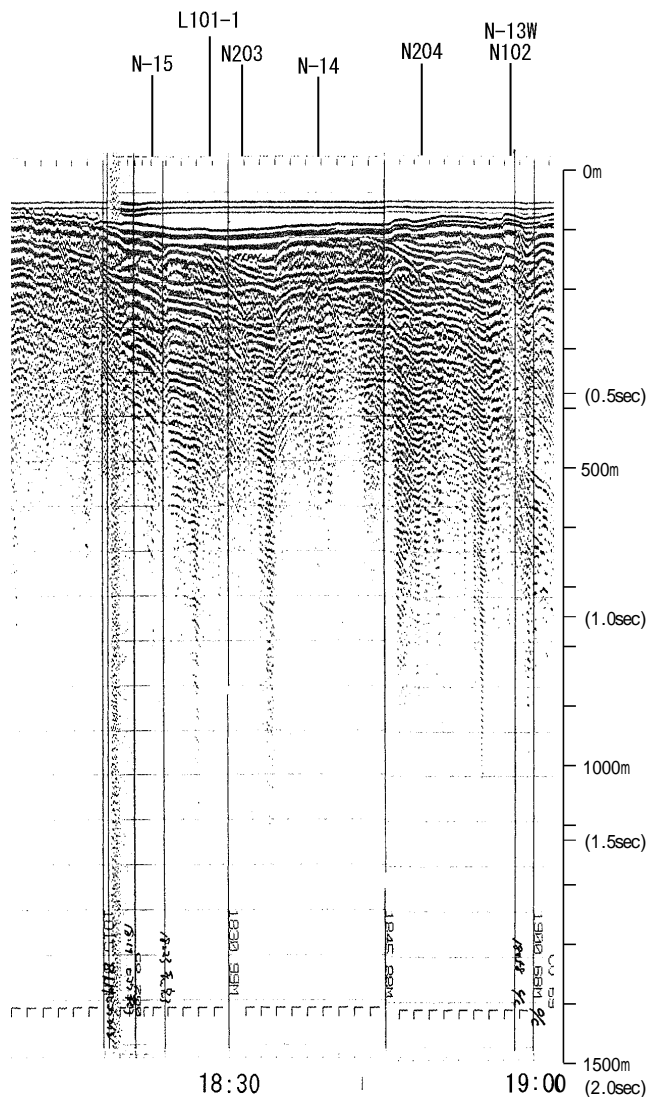
地質時代		地層名	
第四紀	更新世	後期	A層
	更新世	中期	B ₀ 層
		前期	B ₁ 層
			B ₂ 層
第三紀	新第三紀	C層	
第三紀	中新世	D ₁ 層	
	古第三紀	D ₂ 層	
		先第三紀	D ₂ 層



※この図面は、産業技術総合研究所の海上音波探査の記録を北陸電力が独自に解析・作成したものである

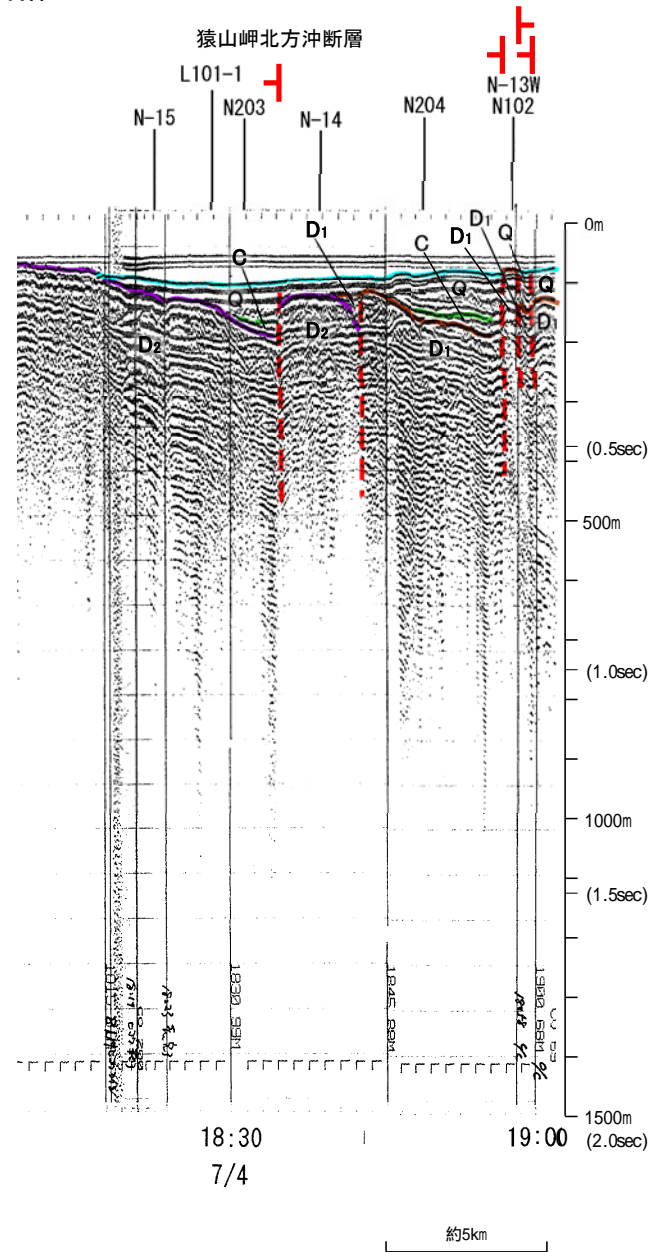
地質調査所エアガン N-132

←NW SE→

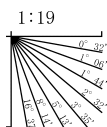


←NW SE→

能登半島北部沿岸域断層帯 SE→



地質時代		地層名
第四紀 更新世	完新世	A層
	後期	B ₁ 層
	中期	B ₂ 層
	前期	B ₃ 層
第三紀 新第三紀	鮮新世	C層
	中新世	D層
古第三紀		D ₁ 層
先第三紀		D ₂ 層




この図面は、地質調査所(現 産業技術総合研究所)の海上音波探査の記録を北陸電力が独自に解析・作成したものである

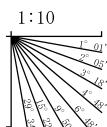
産総研ブーマー N23

←NNW

SSE→



地質時代		地層名	
第四紀	更新世	後期	A層
	更新世	中期	B層
		前期	B層
			B層
第三紀	新第三紀	C層	
第三紀	中新世	D層	
	古第三紀	D層	
	先第三紀	D層	

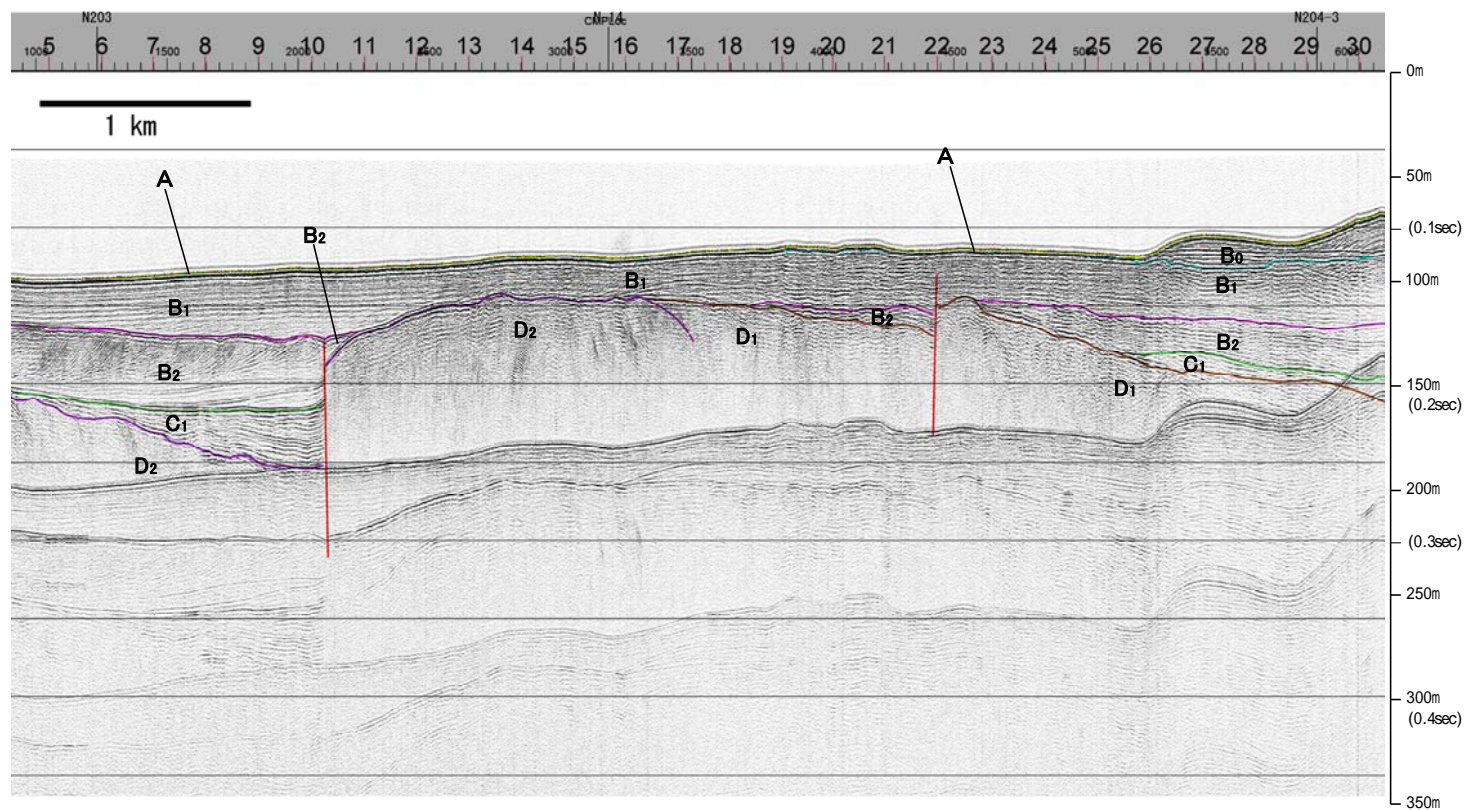


産総研ブーマー N23

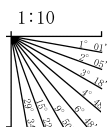
←NNW

SSE→

猿山岬北方沖断層



地質時代		地層名	
第四紀	更新世	後期	A層
	更新世	中期	B層
		前期	B層
			B層
第三紀	新第三紀	C層	
第三紀	中新世	D層	
	古第三紀	D層	
	先第三紀	D層	




※この図面は、産業技術総合研究所の海上音波探査の記録を北陸電力が独自に解析・作成したものである

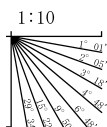
産総研ブーマー N22-2

←NNW

SSE→



地質時代		地層名
第四紀	更新世	A層
	後期	B層
	中期	B層
	前期	B層
	Q層	B層
第三紀	新第三紀	C層
	中新世	C層
	古第三紀	D層
先第三紀	D層	

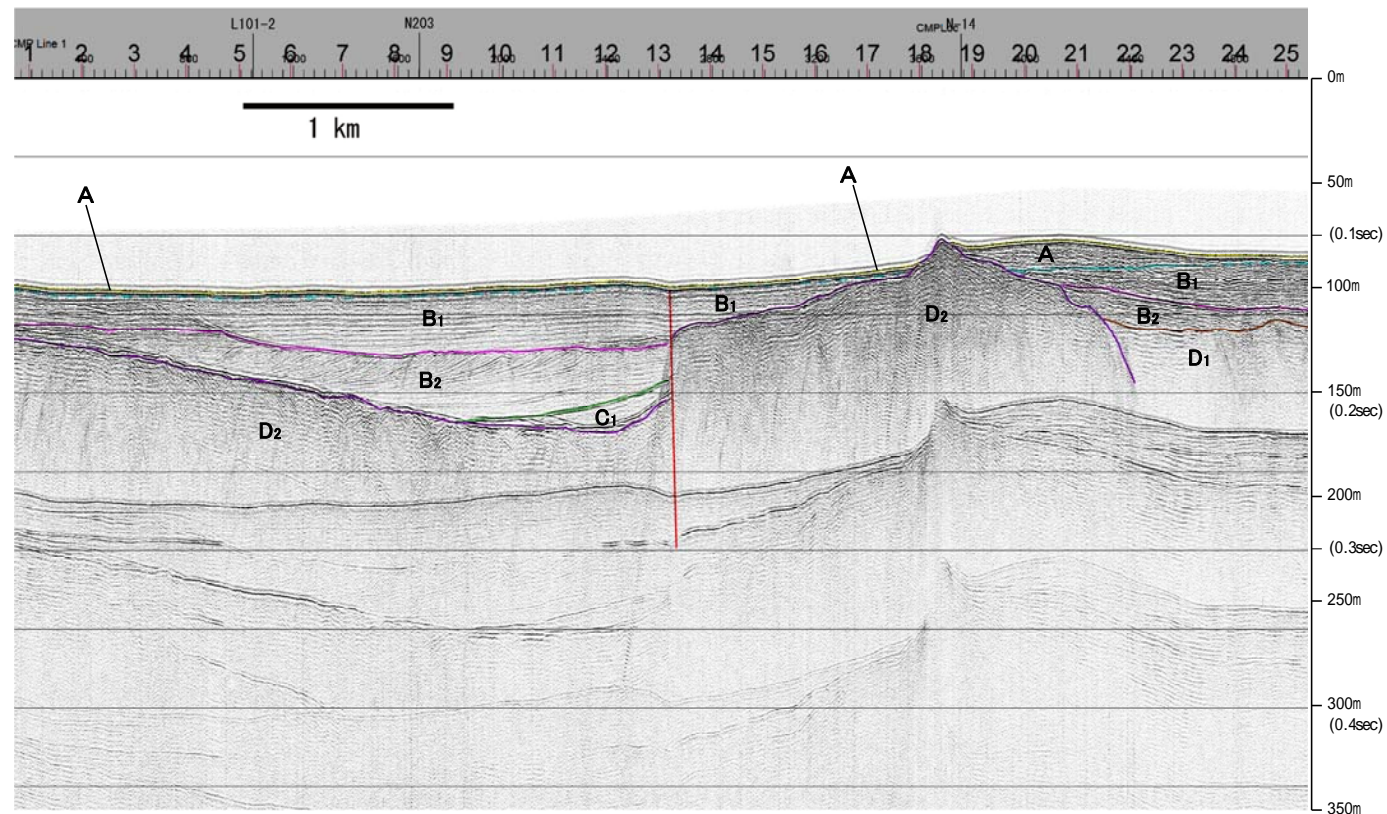


産総研ブーマー N22-2

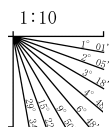
←NNW

SSE→

猿山岬北方沖断層

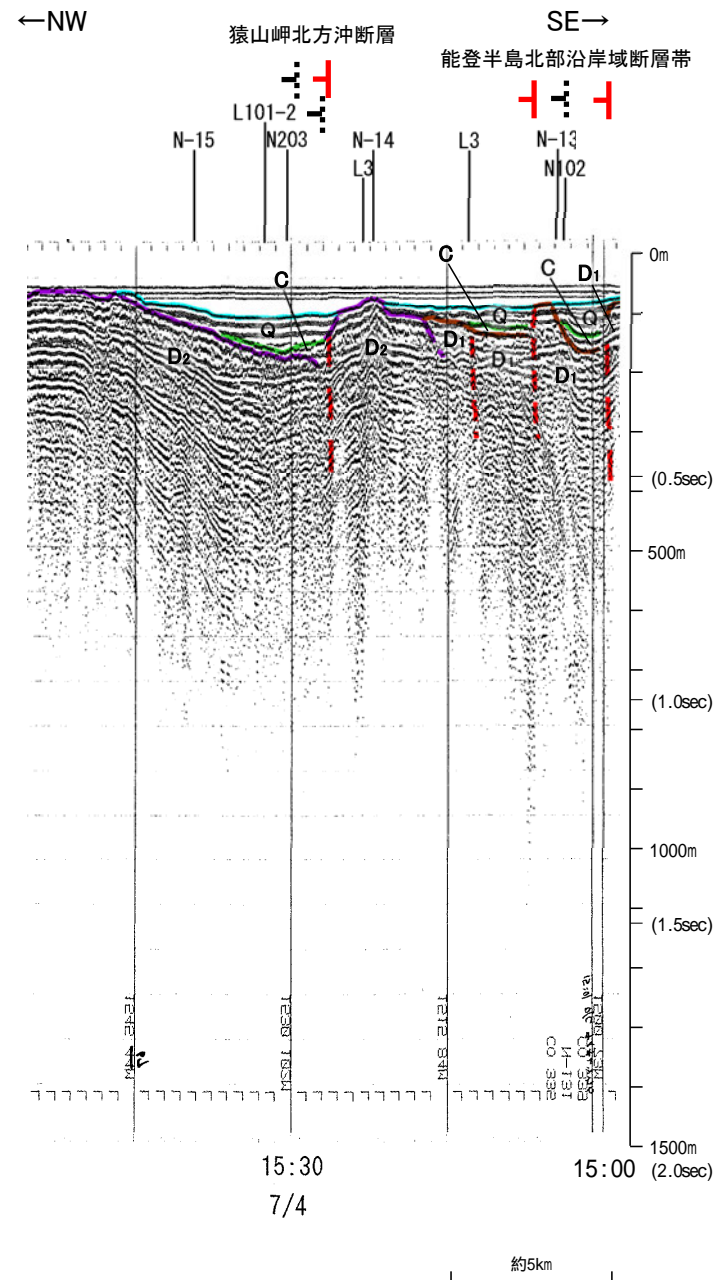
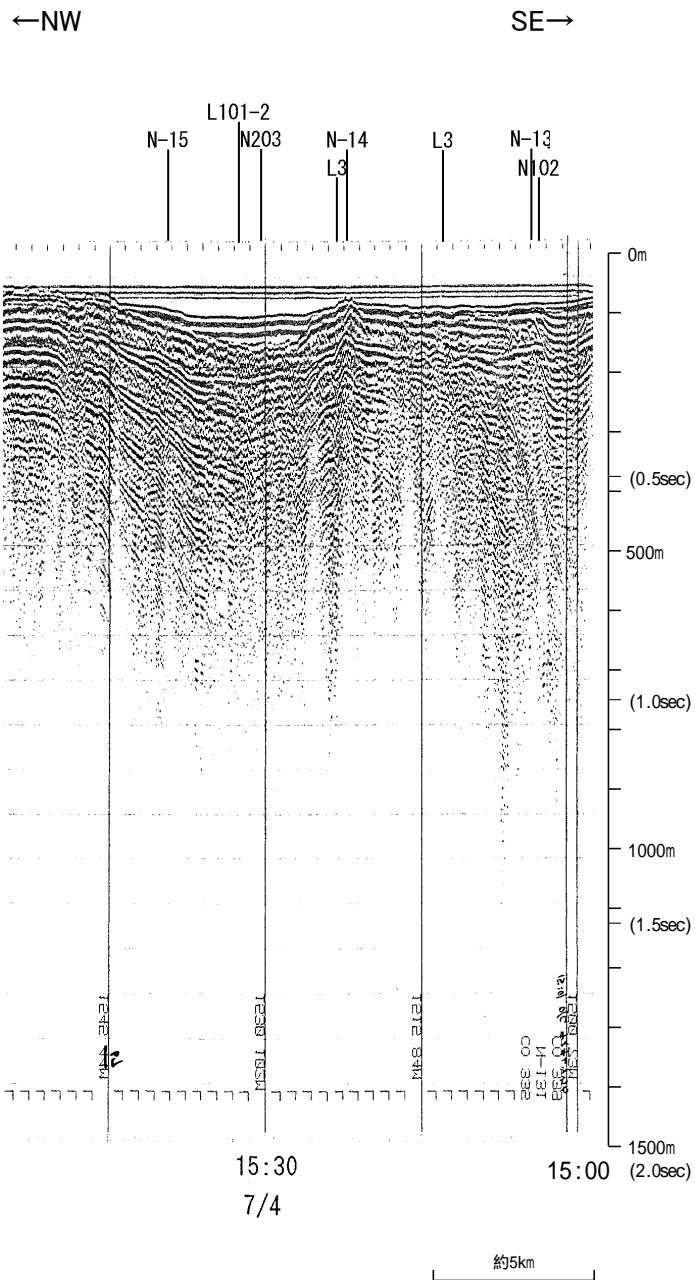


地質時代		地層名
第四紀	更新世	A層
	後期	B ₁ 層
	中期	B ₂ 層
	前期	B ₁ 層
	前期	B ₂ 層
第三紀	新第三紀	C層
	中新世	D ₁ 層
	古第三紀	D ₂ 層
先第三紀		D ₂ 層

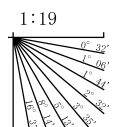


※この図面は、産業技術総合研究所の海上音波探査の記録を北陸電力が独自に解析・作成したものである

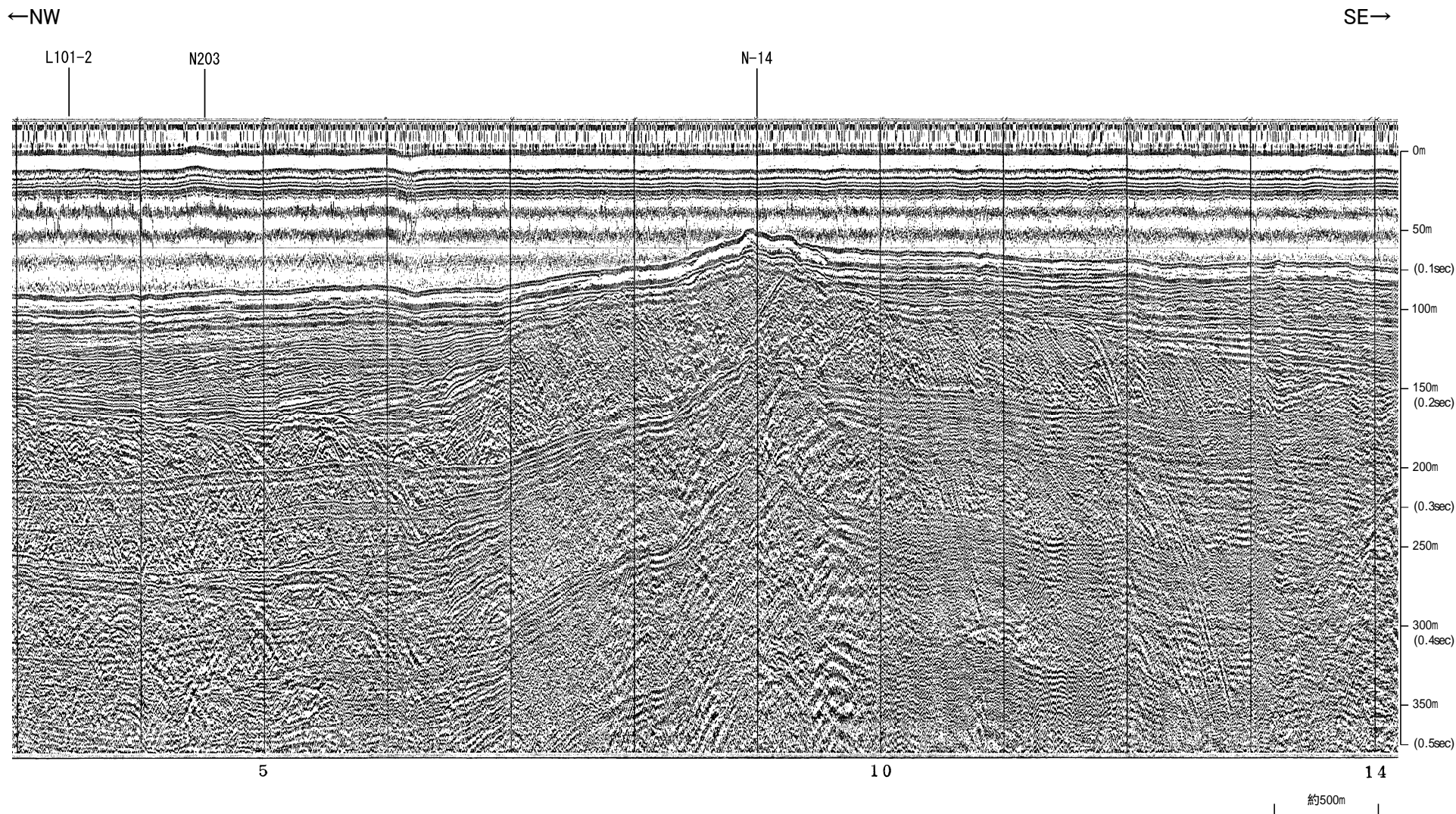
地質調査所エアガン N-131



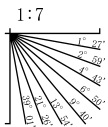
地質時代	地層名
第四紀 更新世	A層
	B ₁ 層
	B ₂ 層
	B ₃ 層
中期	B層
	B層
前期	C層
	C層
第三紀 鮮新世	D層
	D層
中新世	D層
	D層
古第三紀	D層
先第三紀	D層



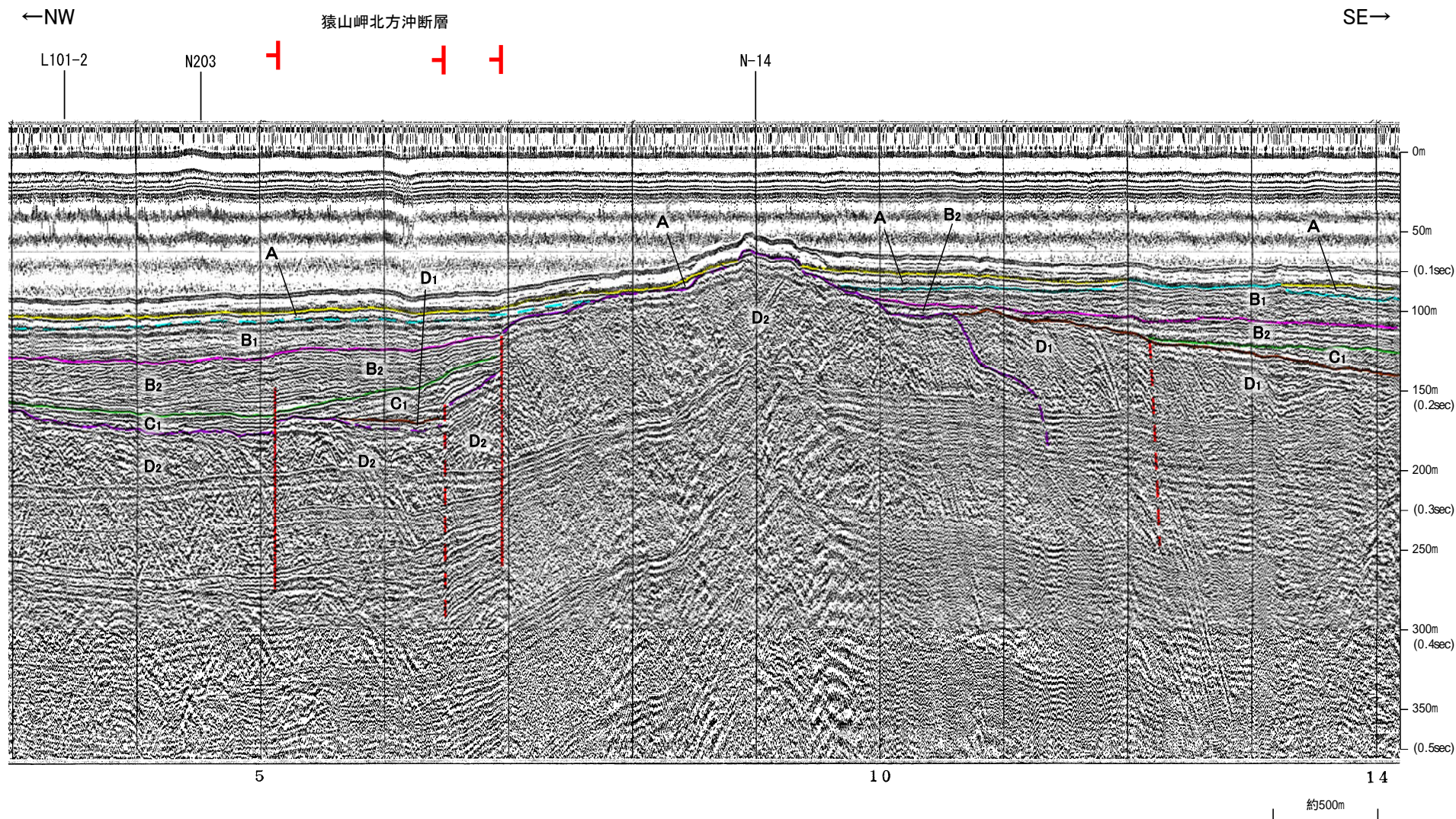
三澤(1997)ウォーターガン L3



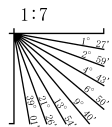
地質時代		地層名	
第四紀	更新世	後期	A層
	中期	Q層	B層
		B層	B層
	前期	C層	C層
第三紀	新第三紀	D層	D層
	中新世	D層	D層
	古第三紀	D層	D層
先第三紀			



三澤(1997)ウォーターガン L3



地質時代		地層名
第四紀	更新世	A層
	後期	B ₁ 層
	中期	B ₂ 層
	前期	B ₂ 層
	前期	B ₂ 層
第三紀	新第三紀	C ₁ 層
	中新世	C ₂ 層
	中新世	D ₁ 層
	先第三紀	D ₂ 層




・この図面は、三澤(1997)の海上音波探査の記録を北陸電力が独自に解析・作成したものである

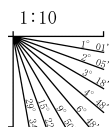
産総研ブーマー N21-2

←NNW

SSE→



地質時代		地層名	
第四紀	更新世	後期	A層
	更新世	中期	B層
		前期	B層
			B層
第三紀	新第三紀	C層	
第三紀	中新世	C層	
	古第三紀	D層	
	先第三紀	D層	

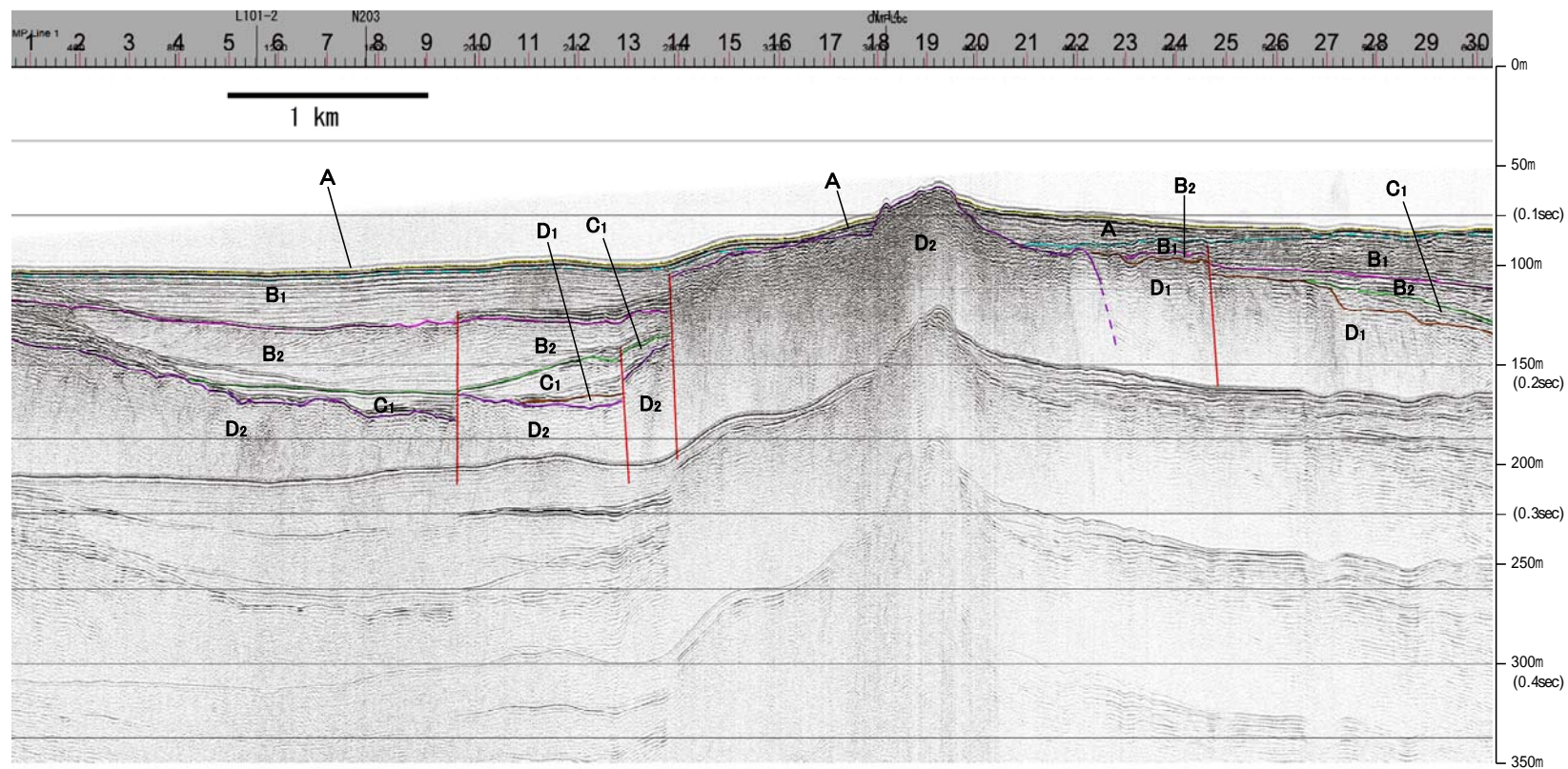


産総研ブーマー N21-2

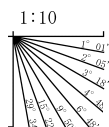
←NNW

SSE→

猿山岬北方沖断層



地質時代		地層名
第四紀	更新世	A層
	後期	B ₁ 層
	中期	B ₂ 層
	前期	B ₃ 層
第三紀	新第三紀	C層
	古第三紀	D層
先第三紀		D ₁ 層

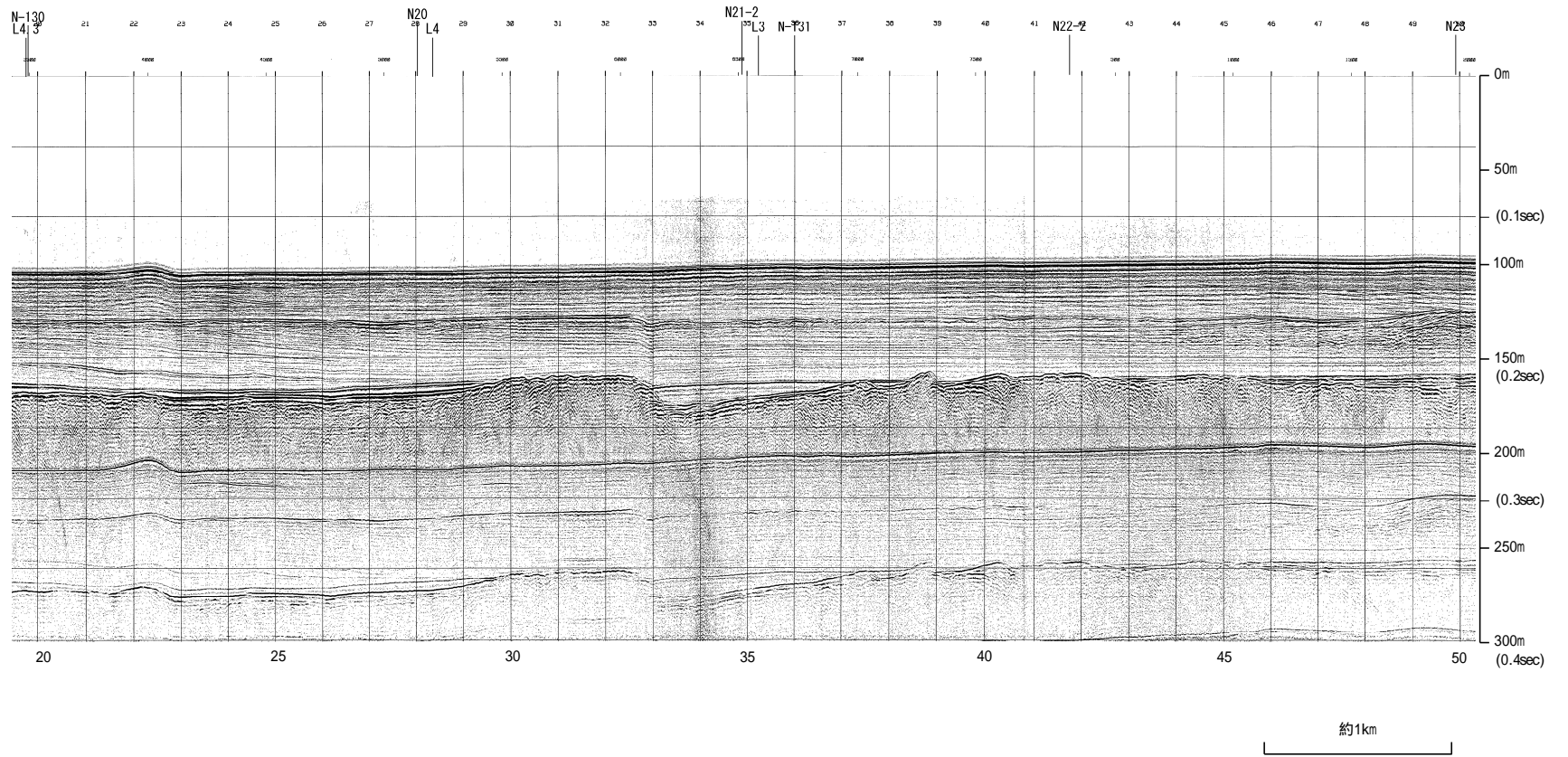


※この図面は、産業技術総合研究所の海上音波探査の記録を北陸電力が独自に解析・作成したものである

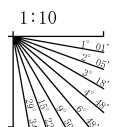
産総研ブーマー N203②

←WSW

ENE→



地質時代		地層名		
第四紀	更新世	後期	A層	
	更新世	中期	B層	
		前期	B層	B層
			B層	B層
第三紀	新第三紀	C層	C層	
	中新世	C層	C層	
		D層	D層	
	古第三紀	D層	D層	
先第三紀	D層	D層		

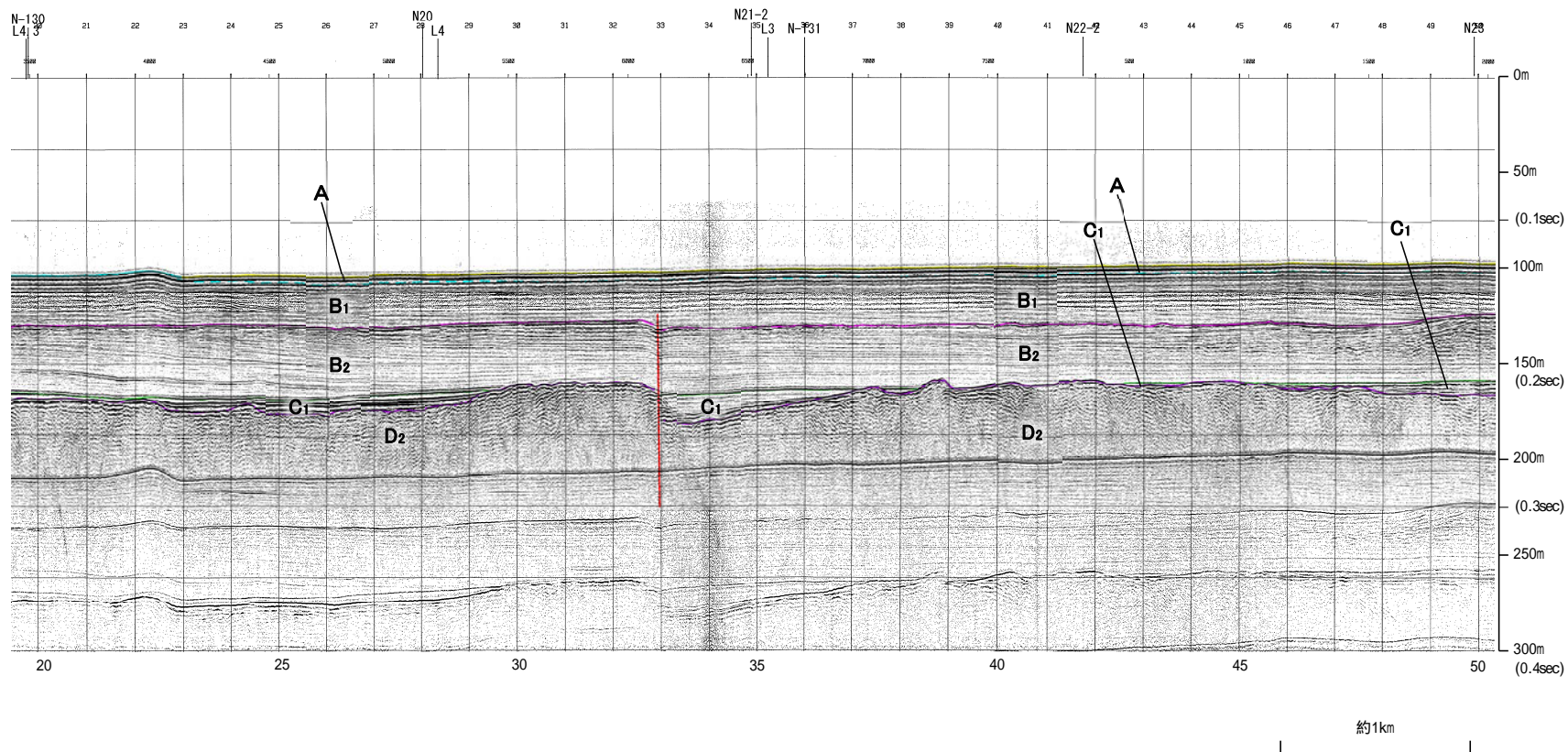


産総研ブーマー N203②

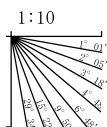
←WSW

ENE→

猿山岬北方沖断層



地質時代		地層名
第四紀	更新世	A層
		B ₁ 層
	第四紀	B ₂ 層
		B ₂ 層
		B ₂ 層
第三紀	C層	
	D ₁ 層	
	D ₂ 層	

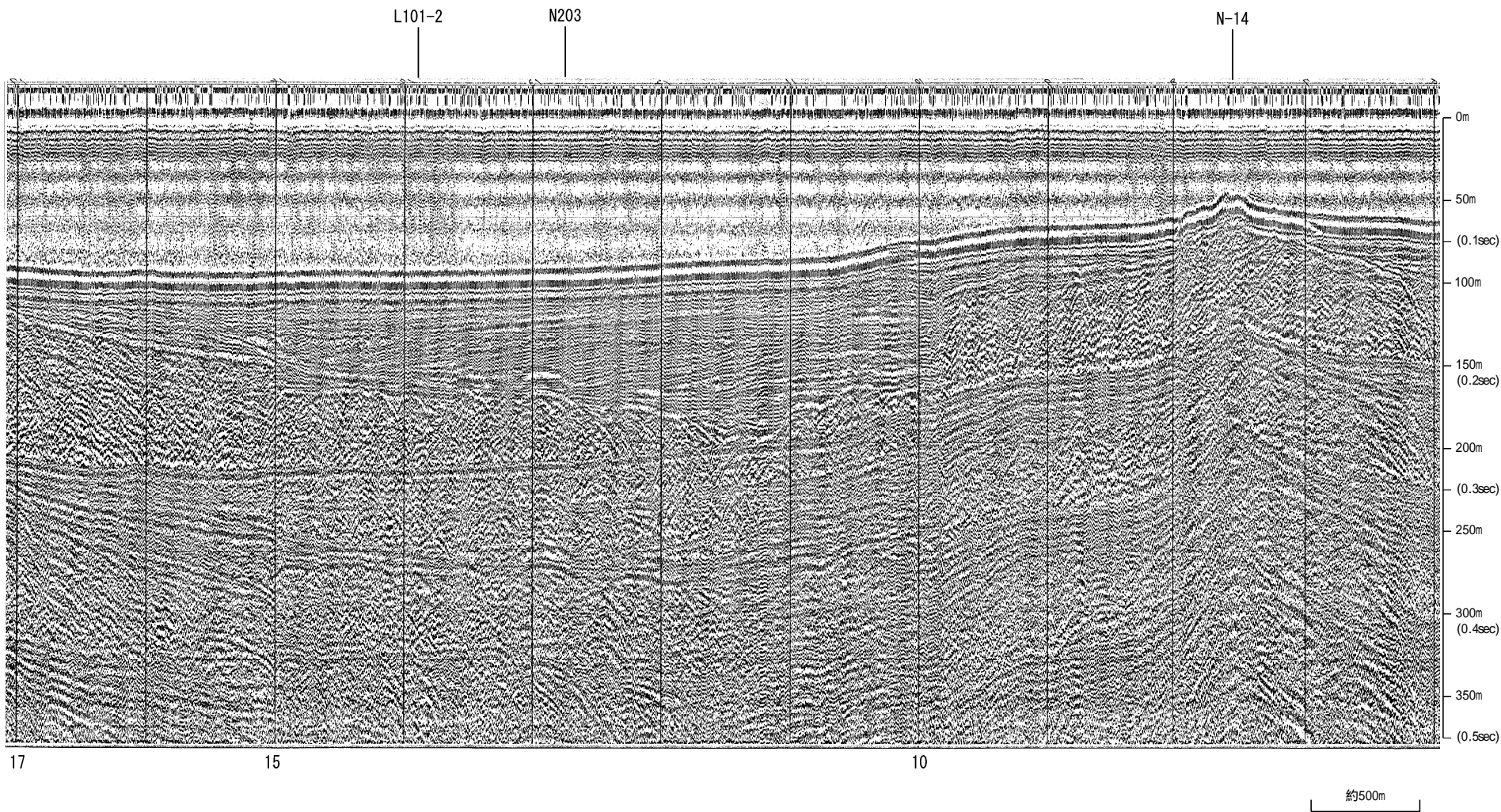


※この図面は、産業技術総合研究所の海上音波探査の記録を北陸電力が独自に解析・作成したものである

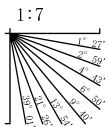
三澤(1997)ウォーターガン L4

←NW

SE→



地質時代		地層名
第四紀	更新世	A層
	後期	B層
	中期	B層
	前期	B層
第三紀	新第三紀	C層
	中新世	D層
	古第三紀	D層
先第三紀	D層	

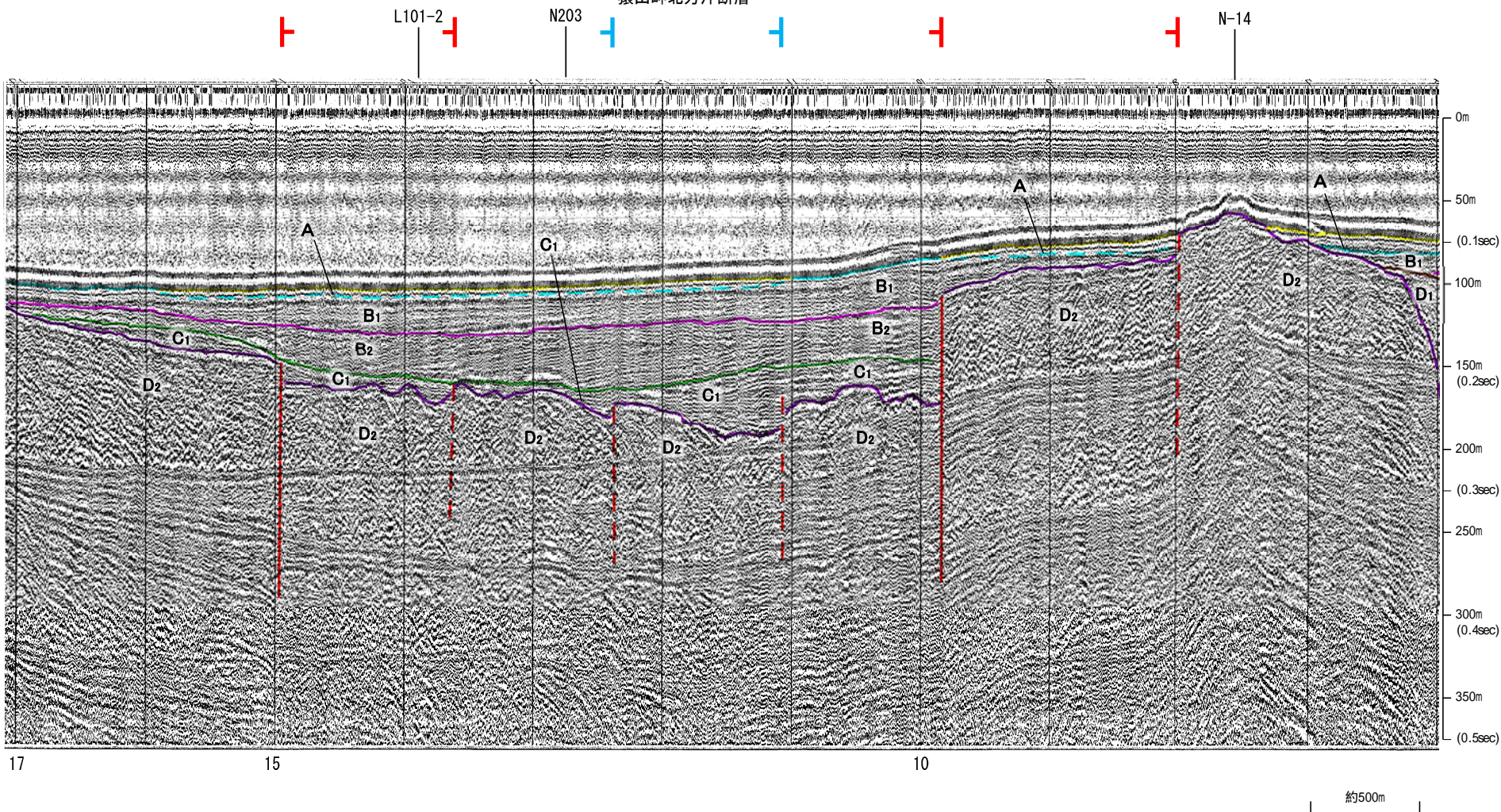


三澤(1997)ウォーターガン L4

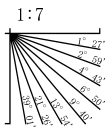
←NW

SE→

猿山岬北方沖断層



地質時代		地層名
第四紀	更新世	A層
	後期	B ₁ 層
	中期	B ₂ 層
	前期	B層
第三紀	新第三紀	C層
	中新世	D ₁ 層
	古第三紀	D ₂ 層
先第三紀	D層	

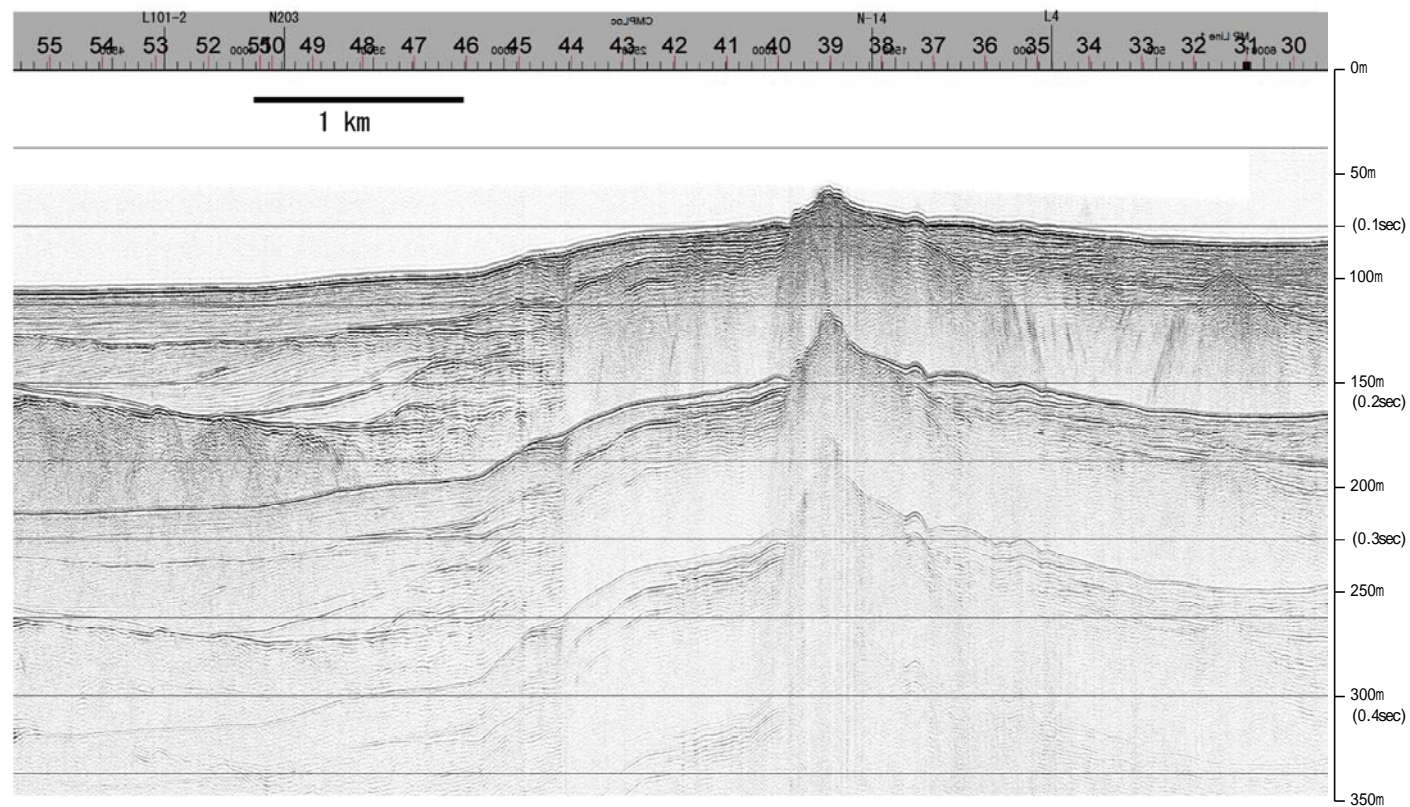


この図面は、三澤(1997)の海上音波探査の記録を北陸電力が独自に解析・作成したものである

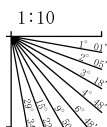
産総研ブーマー N20

←NNW

SSE→



地質時代		地層名
第四紀	更新世	A層
	後期	B層
	中期	B層
	前期	B層
第三紀	新第三紀	C層
	中新世	D層
古第三紀		D層
先第三紀		D層

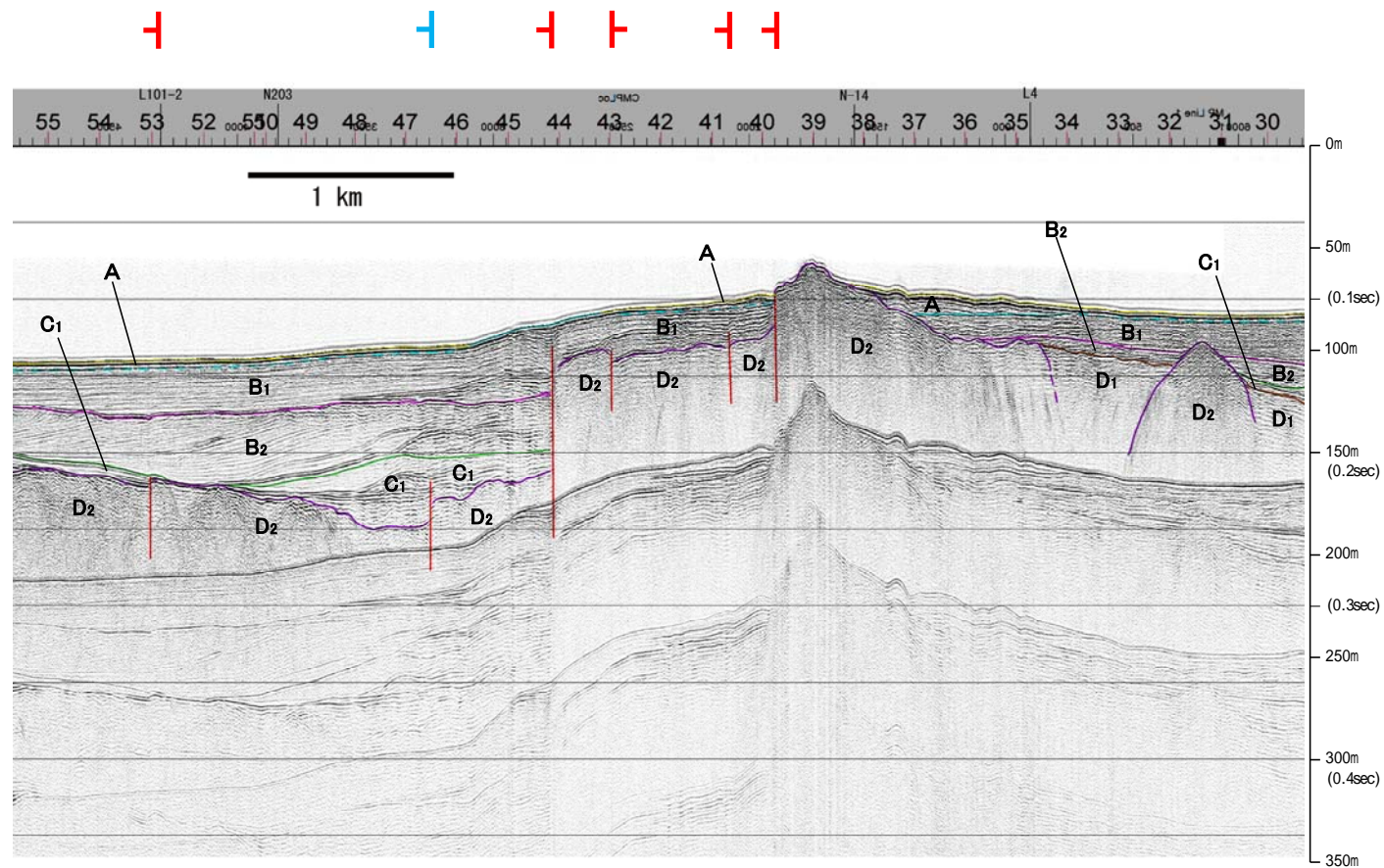


産総研ブーマー N20

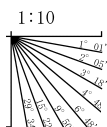
←NNW

SSE→

猿山岬北方沖断層

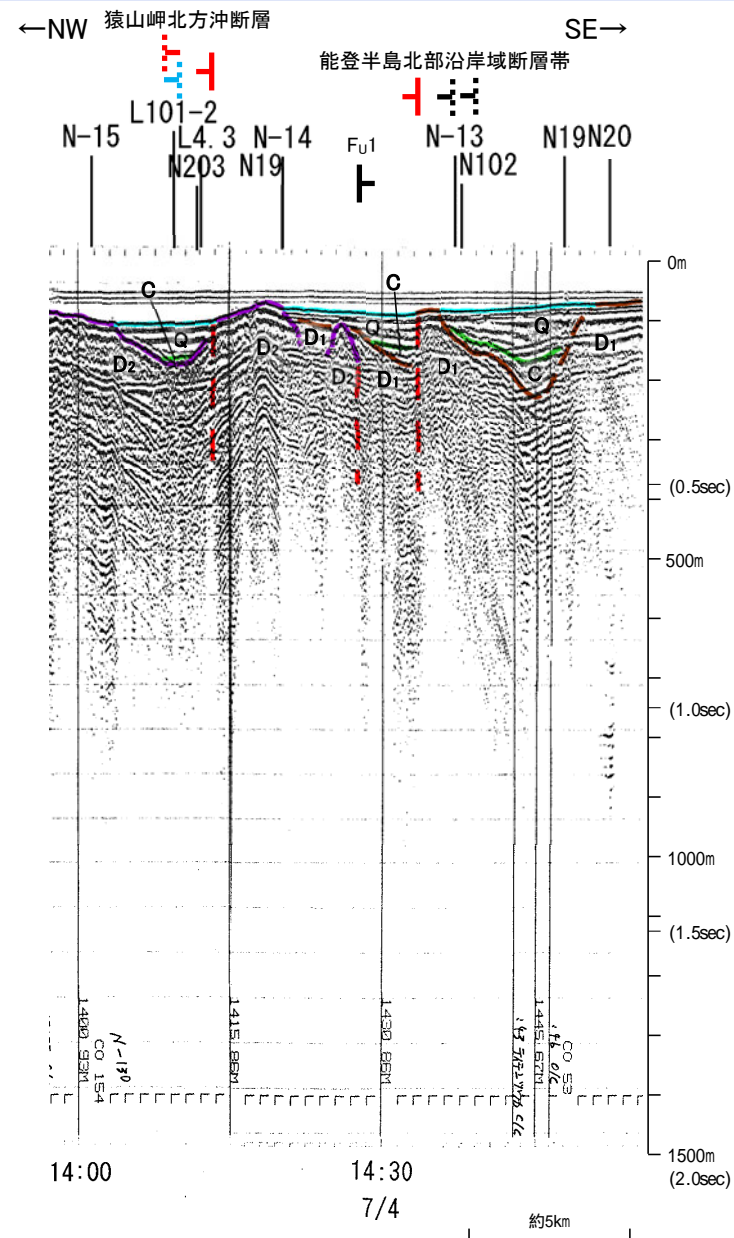
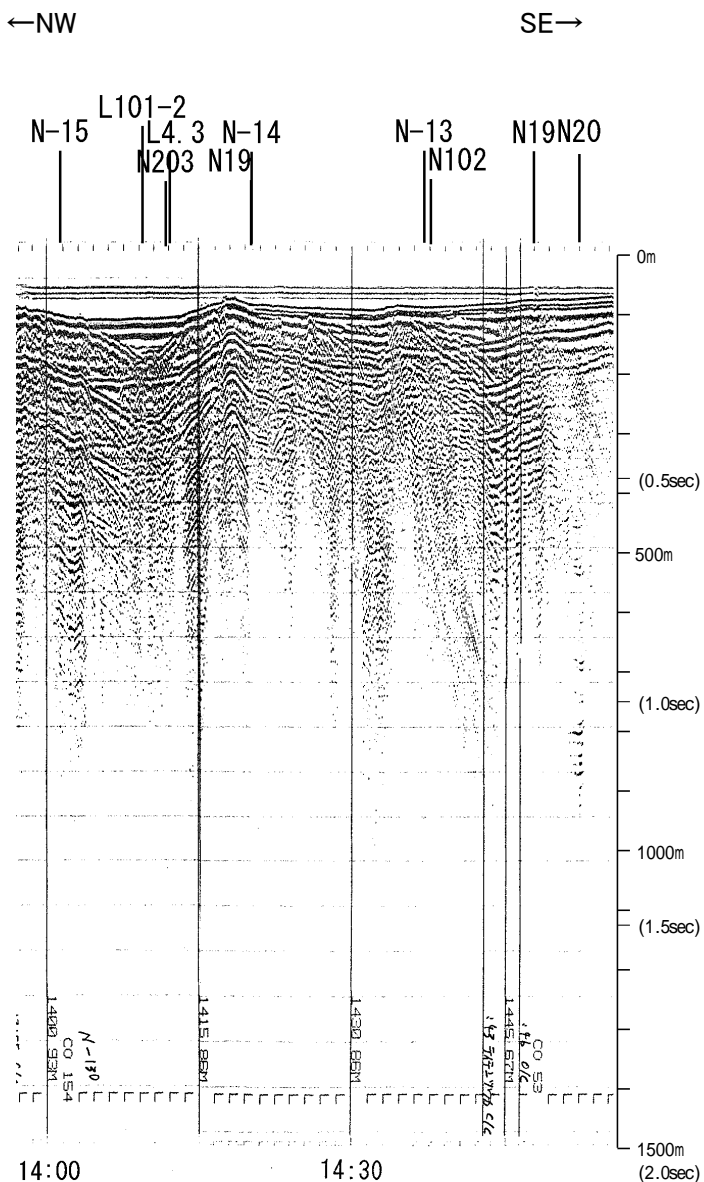


地質時代		地層名	
第四紀	更新世	後期	A層
		前期	B ₁ 層
	中期	Q層	B ₂ 層
		B層	B ₁ 層
			B ₂ 層
前期	C層	C ₁ 層	
	D層	D ₁ 層	
第三紀	中新世	D ₂ 層	
	古第三紀	D ₂ 層	
	先第三紀	D ₂ 層	

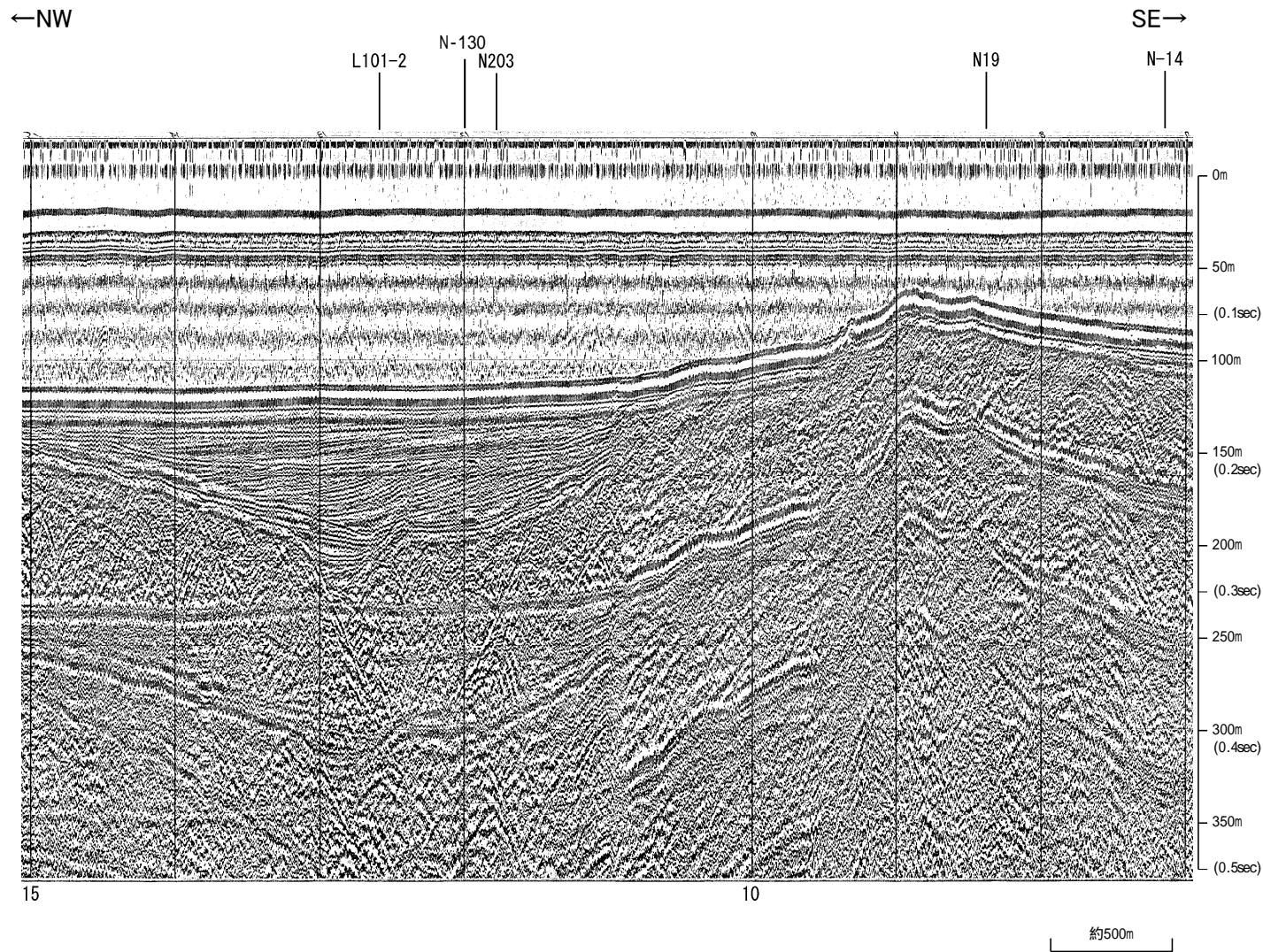


※この図面は、産業技術総合研究所の海上音波探査の記録を北陸電力が独自に解析・作成したものである

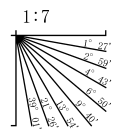
地質調査所エアガン N-130



三澤(1997)ウォーターガン L4.3




地質時代		地層名	
第四紀	更新世	Q層	A層
	中期	B層	B.層
			B.層
	前期	C層	C.層
第三紀	新第三紀	D層	D.層
	中新世	D層	D.層
	古第三紀	D層	D.層
先第三紀			



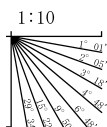
産総研ブーマー N19,N19-2

←NNW

SSE→



地質時代		地層名
第四紀	更新世	A層
	後期	B層
	中期	B層
	前期	B層
第三紀	新第三紀	C層
	中新世	D層
古第三紀		D層
	先第三紀	D層

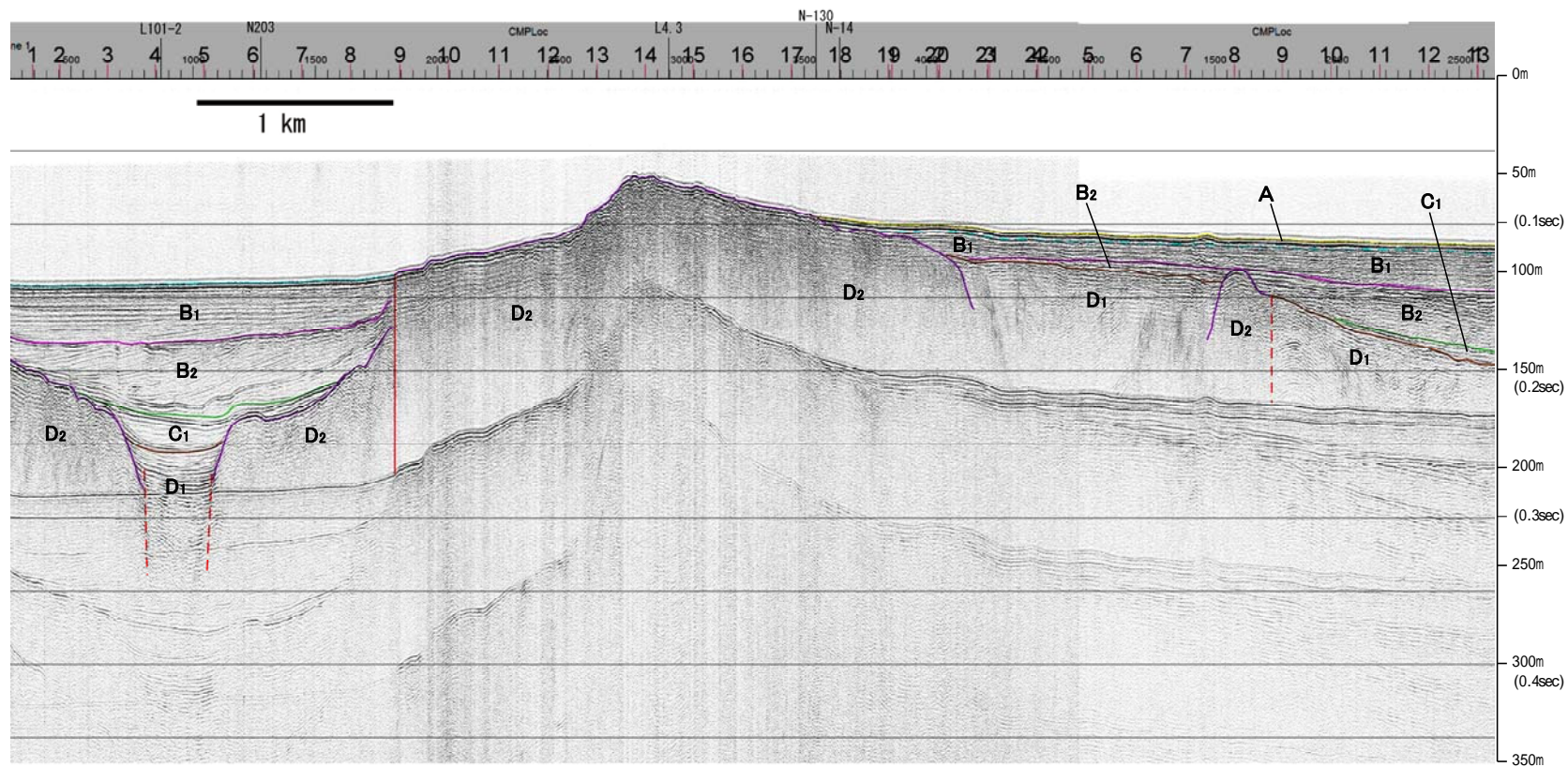


産総研ブーマー N19,N19-2

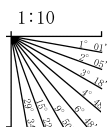
←NNW

SSE→

猿山岬北方沖断層



地質時代		地層名	
第四紀	更新世	後期	A層
		前期	B ₁ 層
	中世	Q層	B ₂ 層
		B層	B ₁ 層
		B層	B ₂ 層
第三紀	鮮新世	C層	
	中新世	D ₁ 層	
	古第三紀	D ₂ 層	
先第三紀		D ₂ 層	



※この図面は、産業技術総合研究所の海上音波探査の記録を北陸電力が独自に解析・作成したものである