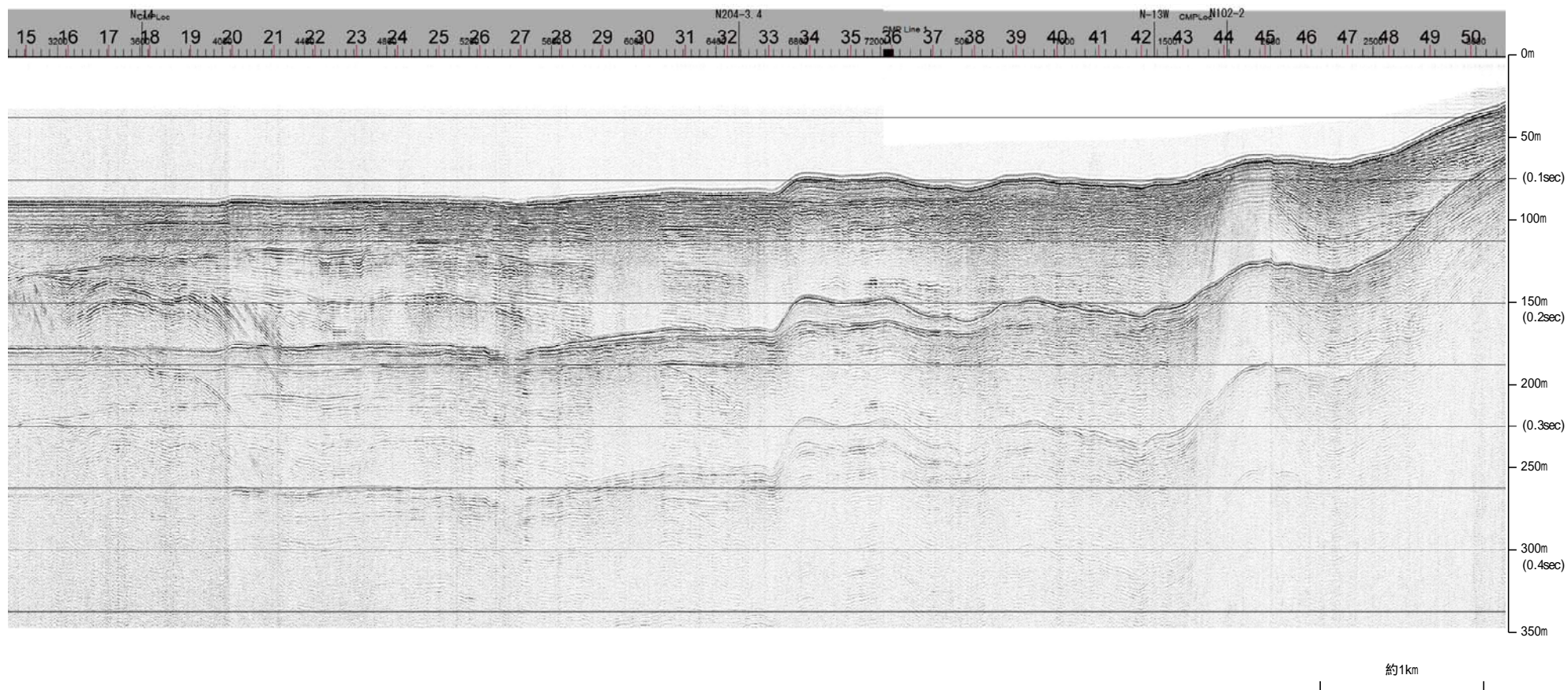


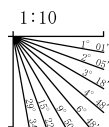
# 産総研ブーマー N25-2

←NNW

SSE→



地質時代		地層名
第四紀	更新世	A層
	後期	B層
	中期	B層
	前期	B層
第三紀	鮮新世	C層
	中新世	D層
古第三紀		D層
先第三紀		D層

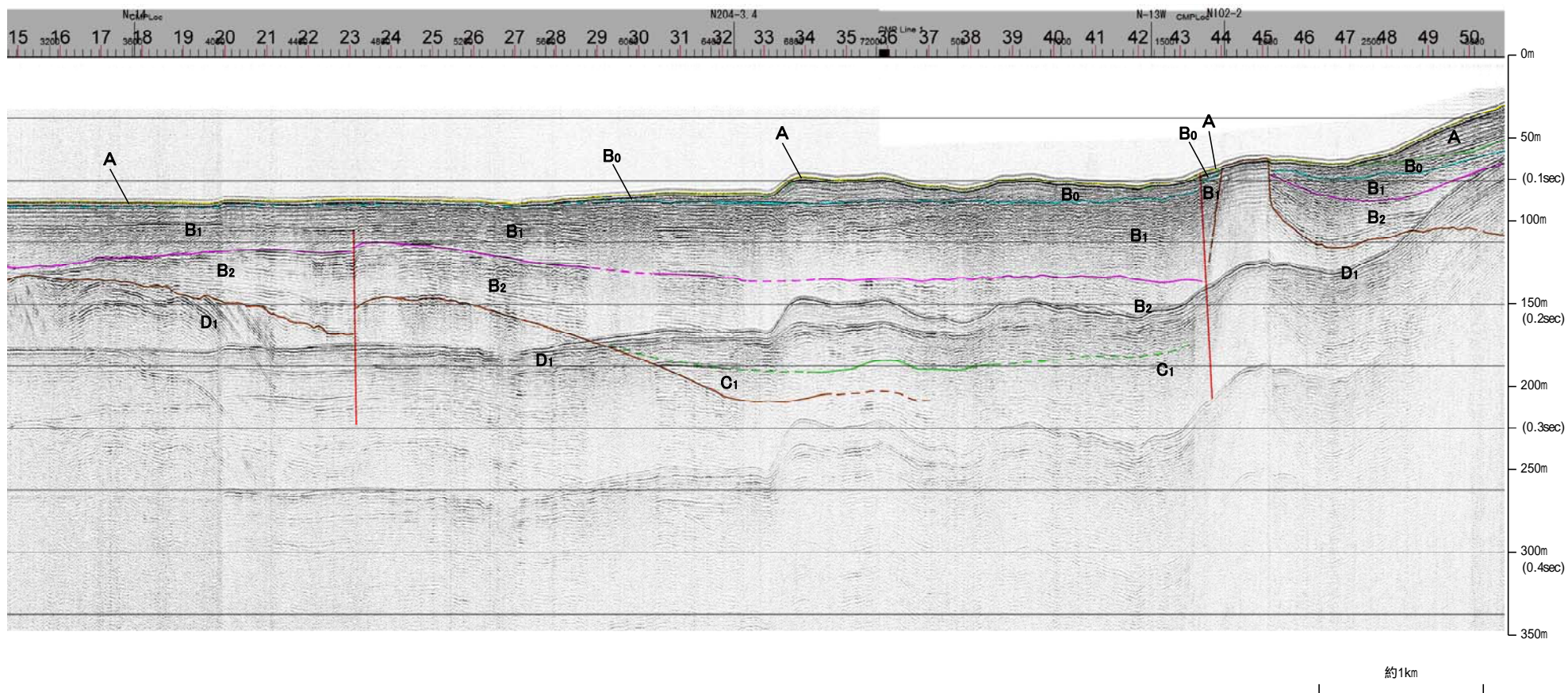


# 産総研ブーマー N25-2

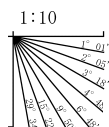
←NNW

能登半島北部沿岸域断層帯

SSE→

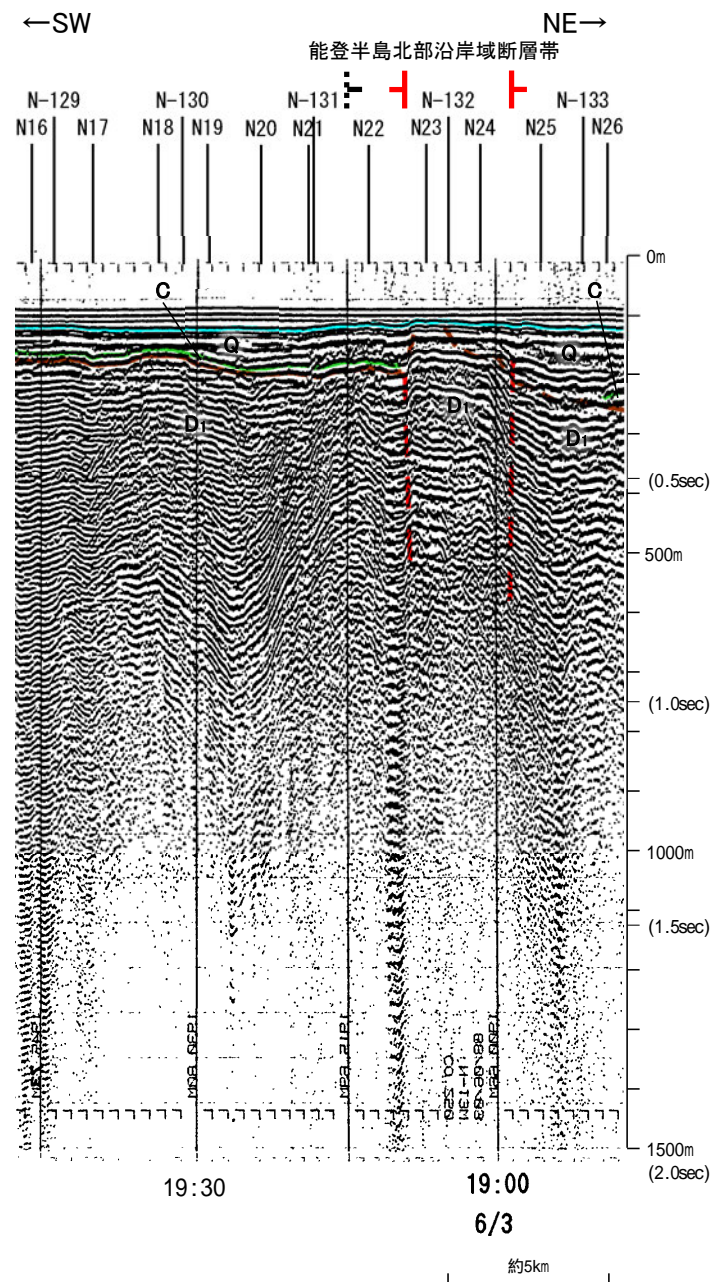
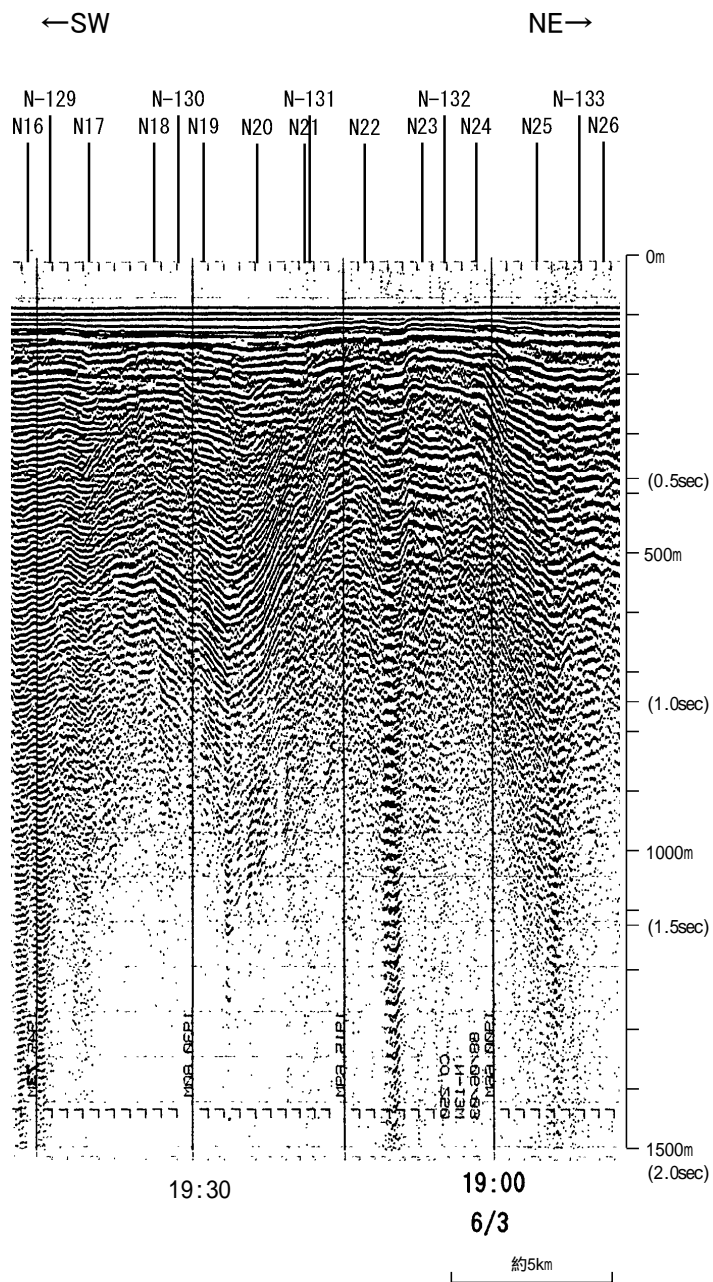


地質時代		地層名
第四紀	更新世	A層
	後期	B <sub>0</sub> 層
	中期	B <sub>1</sub> 層
	前期	B <sub>2</sub> 層
第三紀	新第三紀	C <sub>1</sub> 層
	中新世	D <sub>1</sub> 層
	古第三紀	D <sub>2</sub> 層
先第三紀		

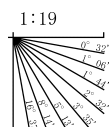


※この図面は、産業技術総合研究所の海上音波探査の記録を北陸電力が独自に解析・作成したものである

# 地質調査所エアガン N-13W②



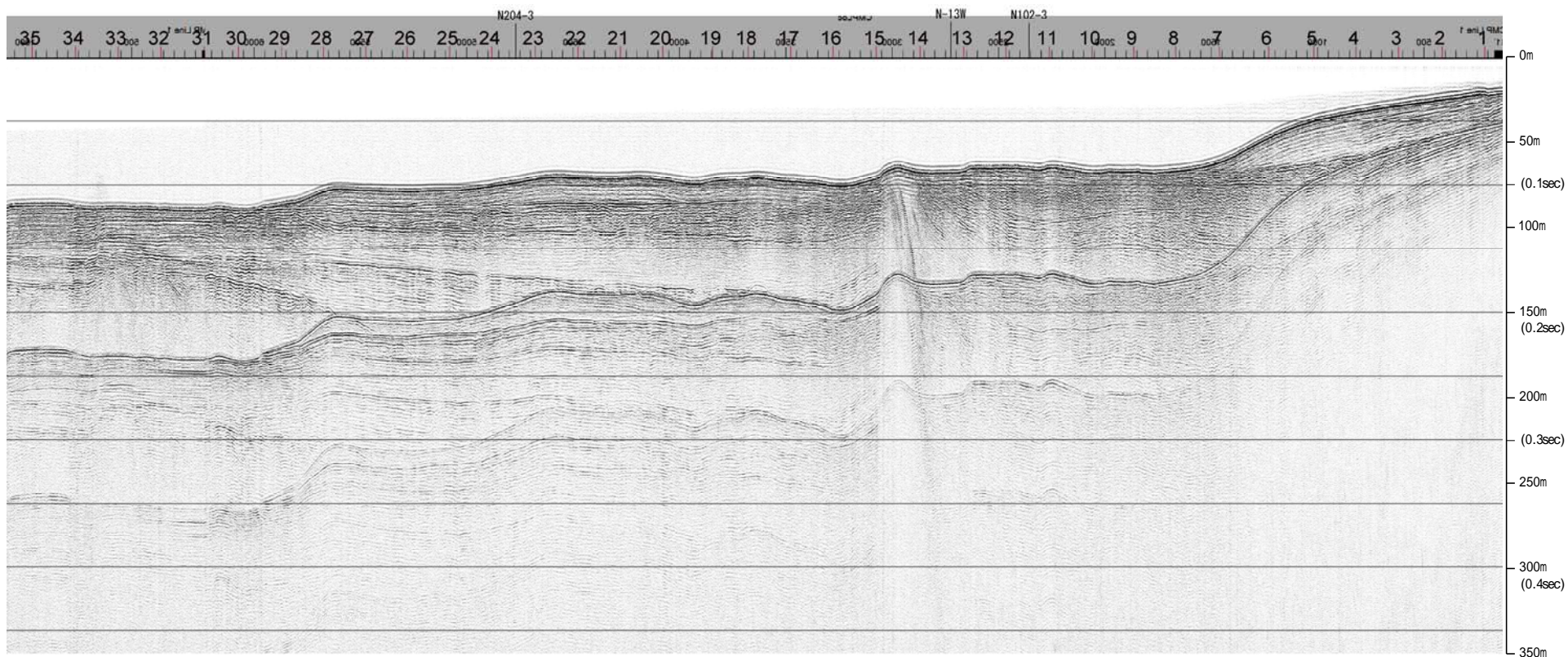
地質時代		地層名	
第四紀	更新世	A層	
	後期	B <sub>1</sub> 層	
	中期	B <sub>2</sub> 層	
	前期	B <sub>3</sub> 層	
第三紀	新第三紀	C <sub>1</sub> 層	
	中新世	C <sub>2</sub> 層	
	古第三紀	D <sub>1</sub> 層	
先第三紀	D <sub>2</sub> 層		



# 産総研ブーマー N24

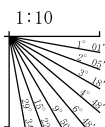
←NNW

SSE→



約1km

地質時代		地層名	
第四紀	更新世	後期	A層
	更新世	中期	B層
		前期	B層
			B層
第三紀	新第三紀	C層	
第三紀	中新世	D層	
	古第三紀	D層	
	先第三紀	D層	

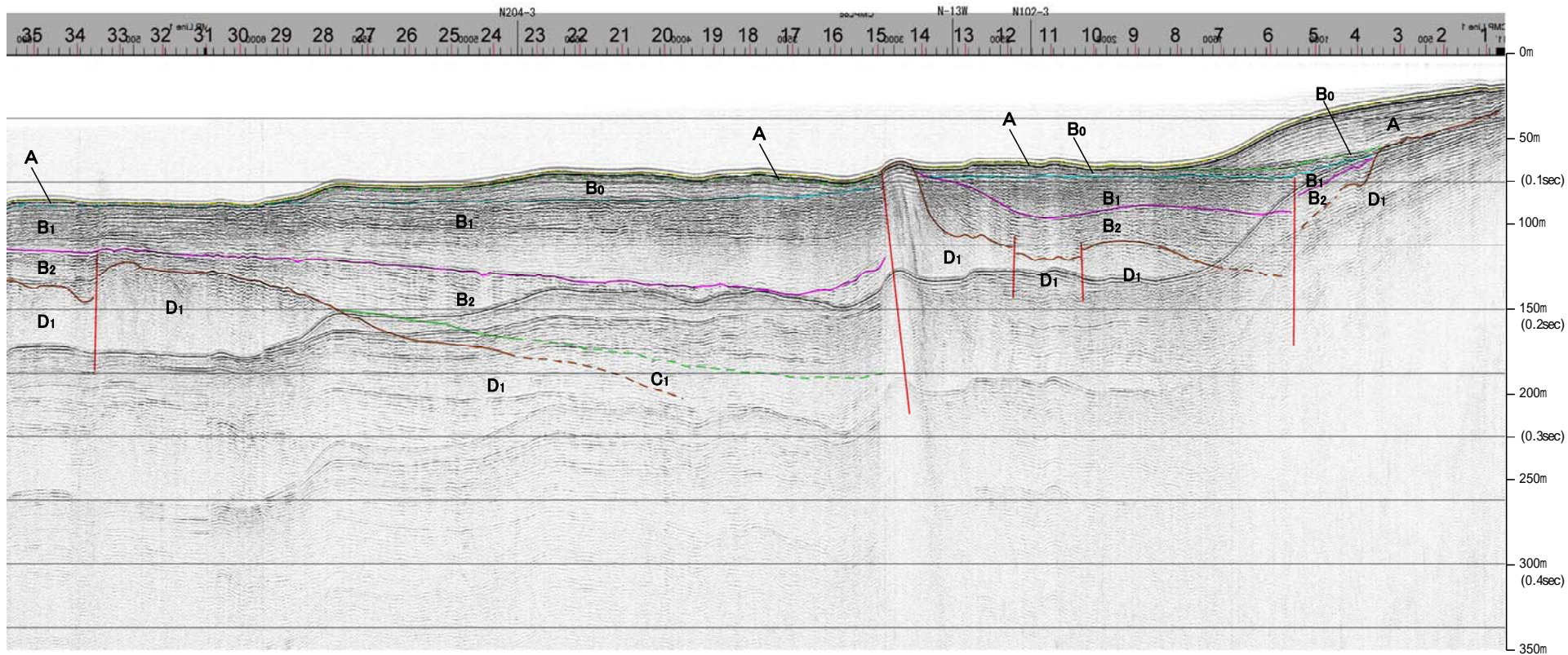


# 産総研ブーマー N24

←NNW

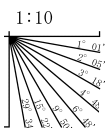
能登半島北部沿岸域断層帯

SSE→



約1km

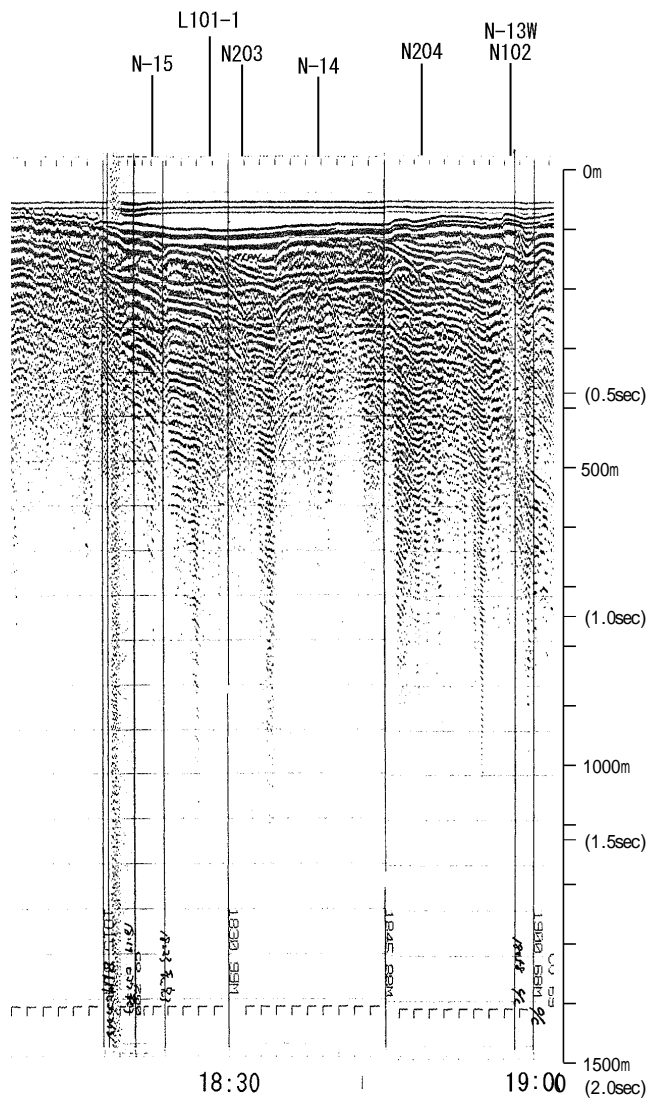
地質時代		地層名
第四紀	更新世	A層
	後期	B <sub>0</sub> 層
	中期	B <sub>1</sub> 層
	前期	B <sub>2</sub> 層
第三紀	新第三紀	C層
	古第三紀	D層
先第三紀		D <sub>1</sub> 層



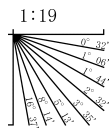
※この図面は、産業技術総合研究所の海上音波探査の記録を北陸電力が独自に解析・作成したものである

# 地質調査所エアガン N-132

←NW SE→

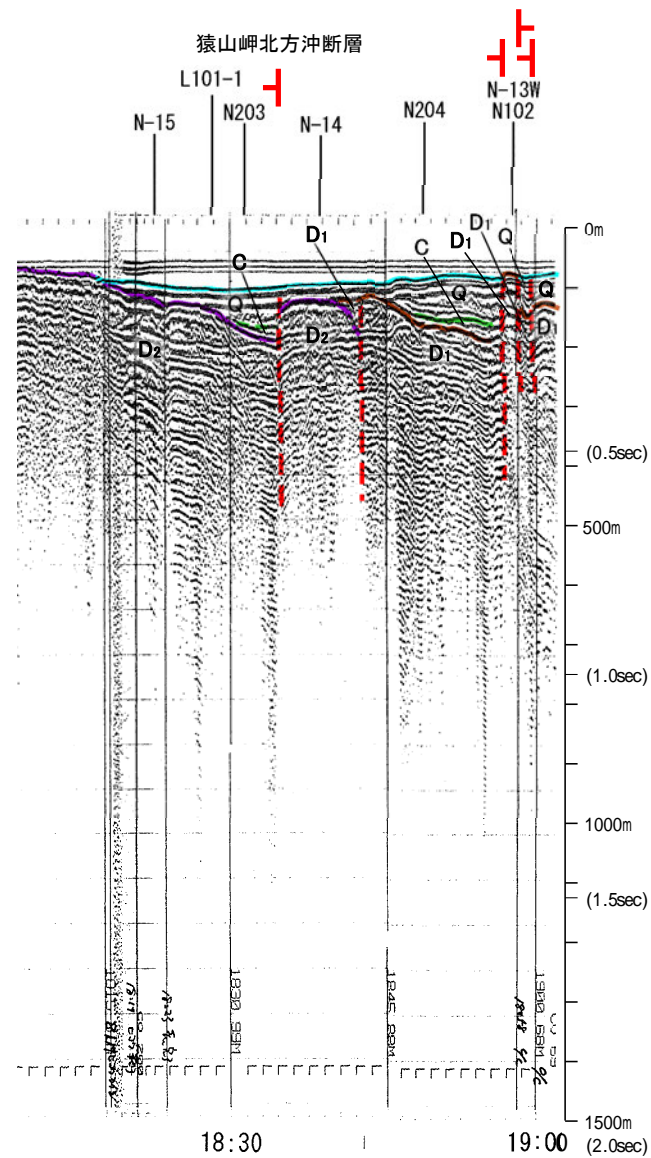


地質時代		地層名	
第四紀	完新世	A層	B層
	後期	B層	B層
	中期	B層	B層
	前期	C層	C層
第三紀	鮮新世	C層	D層
	中新世	D層	D層
	古第三紀	D層	D層
先第三紀		D層	D層



←NW SE→

能登半島北部沿岸域断層帯




この図面は、地質調査所(現 産業技術総合研究所)の海上音波探査の記録を北陸電力が独自に解析・作成したものである

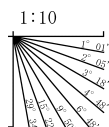
# 産総研ブーマー N23

←NNW

SSE→



地質時代		地層名
第四紀	更新世	A層
		B層
	中期	B層
		B層
前期	C層	
第三紀	鮮新世	C層
	中新世	D層
	古第三紀	D層
先第三紀		D層

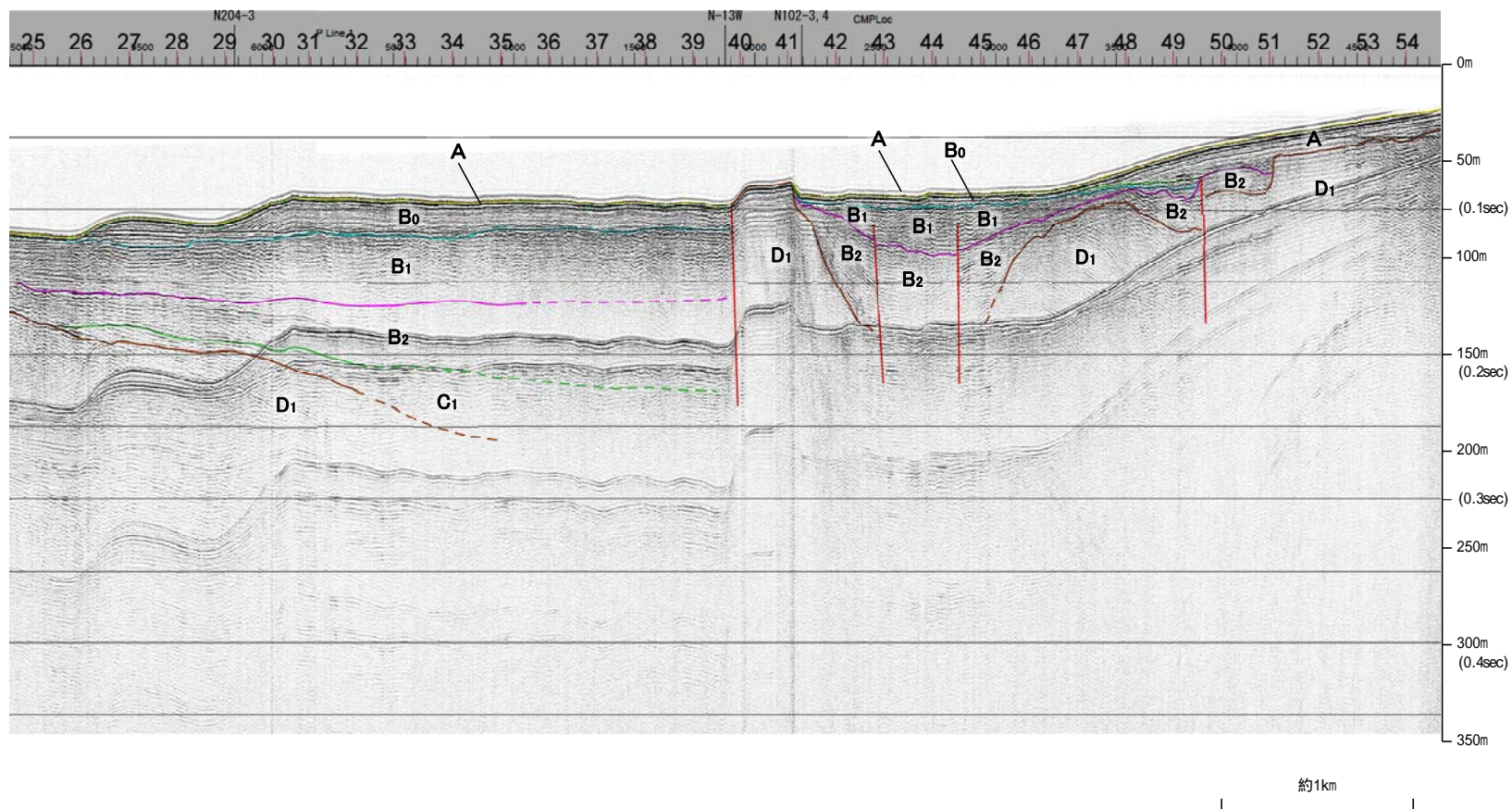


# 産総研ブーマー N23

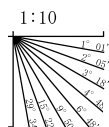
←NNW

能登半島北部沿岸域断層帯

SSE→



地質時代		地層名	
第四紀	更新世	完新世	A層
		後期	B <sub>1</sub> 層
	前期	B <sub>2</sub> 層	
	中期	B層	B <sub>1</sub> 層
		B層	B <sub>2</sub> 層
全新世	C層	C <sub>1</sub> 層	
第三紀	中新世	D <sub>1</sub> 層	
	古第三紀	D <sub>2</sub> 層	
先第三紀		D <sub>3</sub> 層	




※この図面は、産業技術総合研究所の海上音波探査の記録を北陸電力が独自に解析・作成したものである



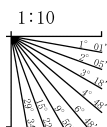
# 産総研ブーマー N22-2

←NNW

SSE→



地質時代		地層名	
第四紀	更新世	後期	A層
		前期	B層
	中新世	前期	B層
		後期	B層
第三紀	新第三紀	C層	
	古第三紀	D層	
		先第三紀	D層

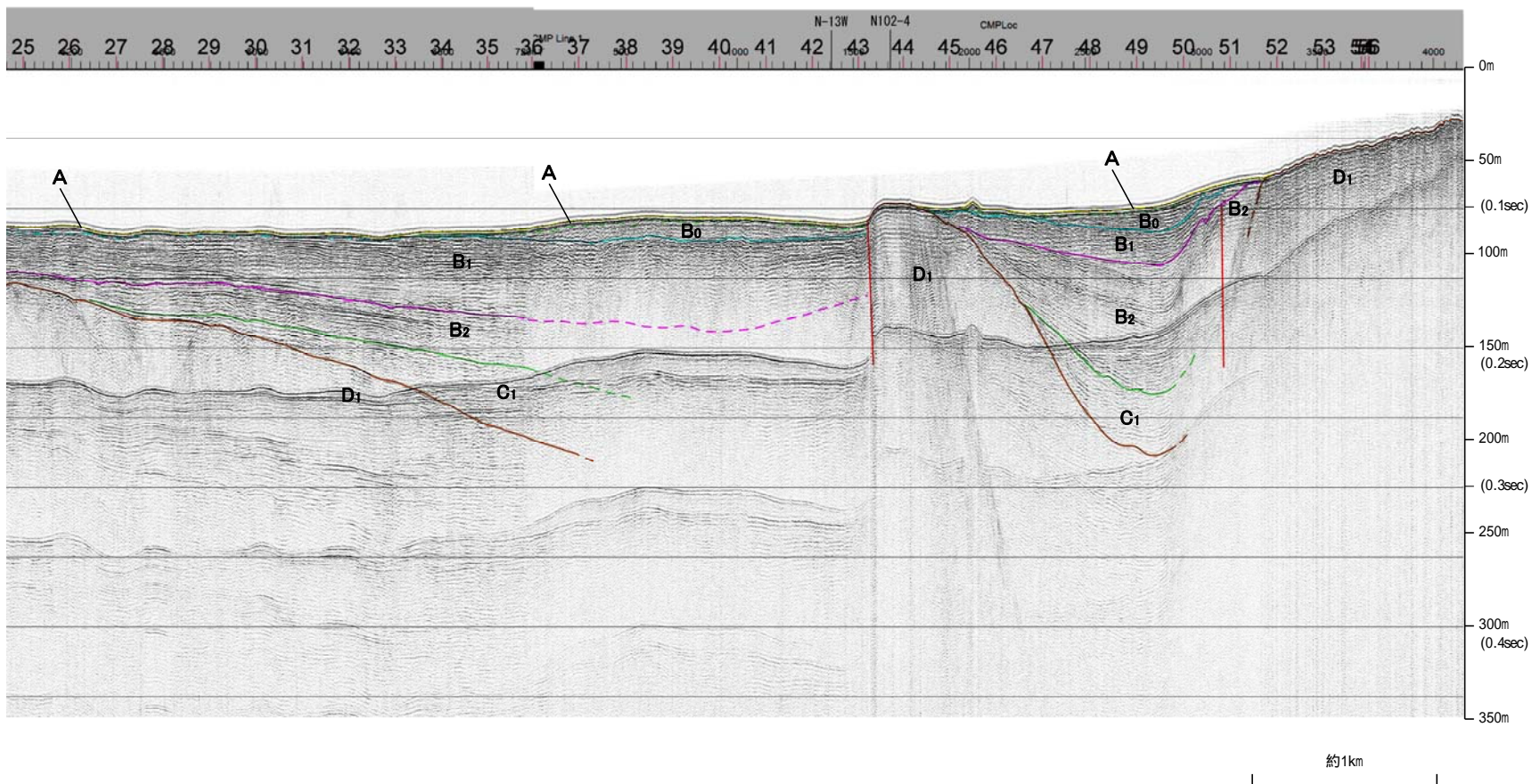


# 産総研ブーマー N22-2

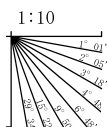
←NNW

能登半島北部沿岸域断層帯

SSE→

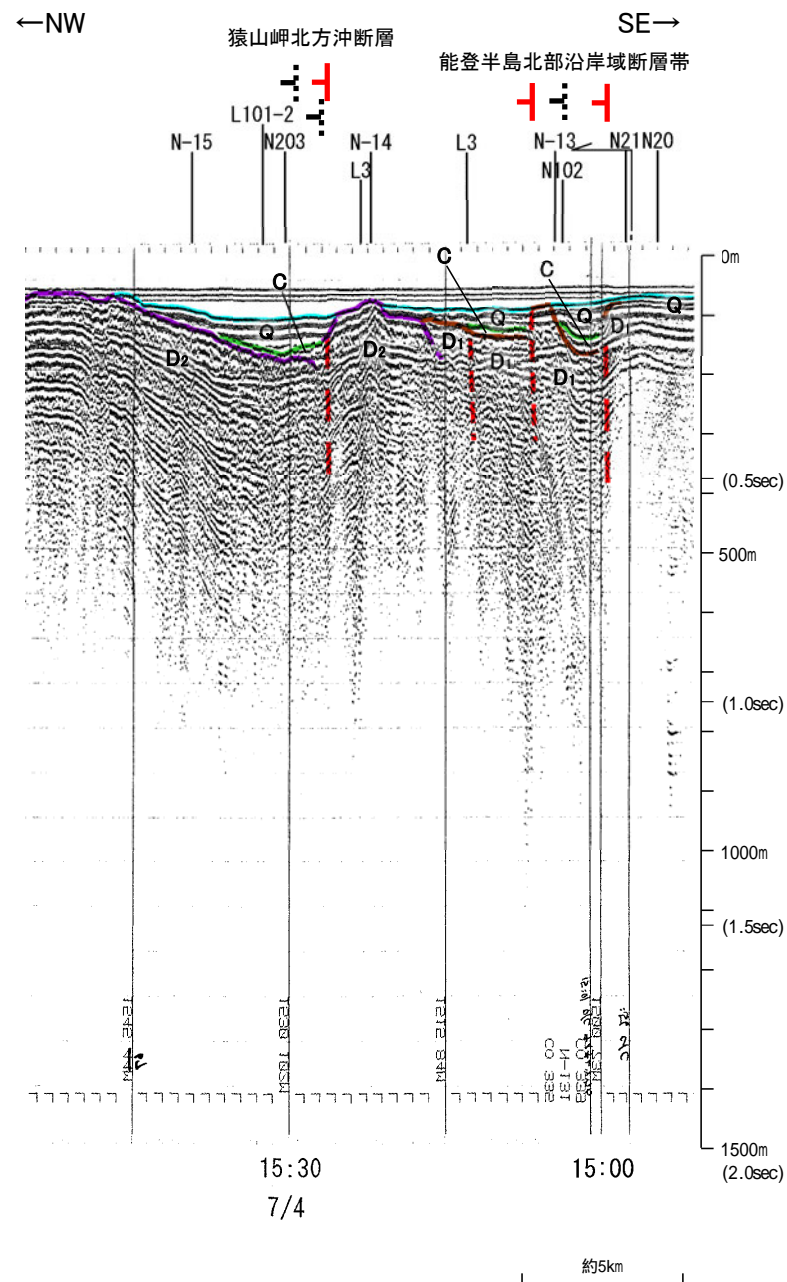
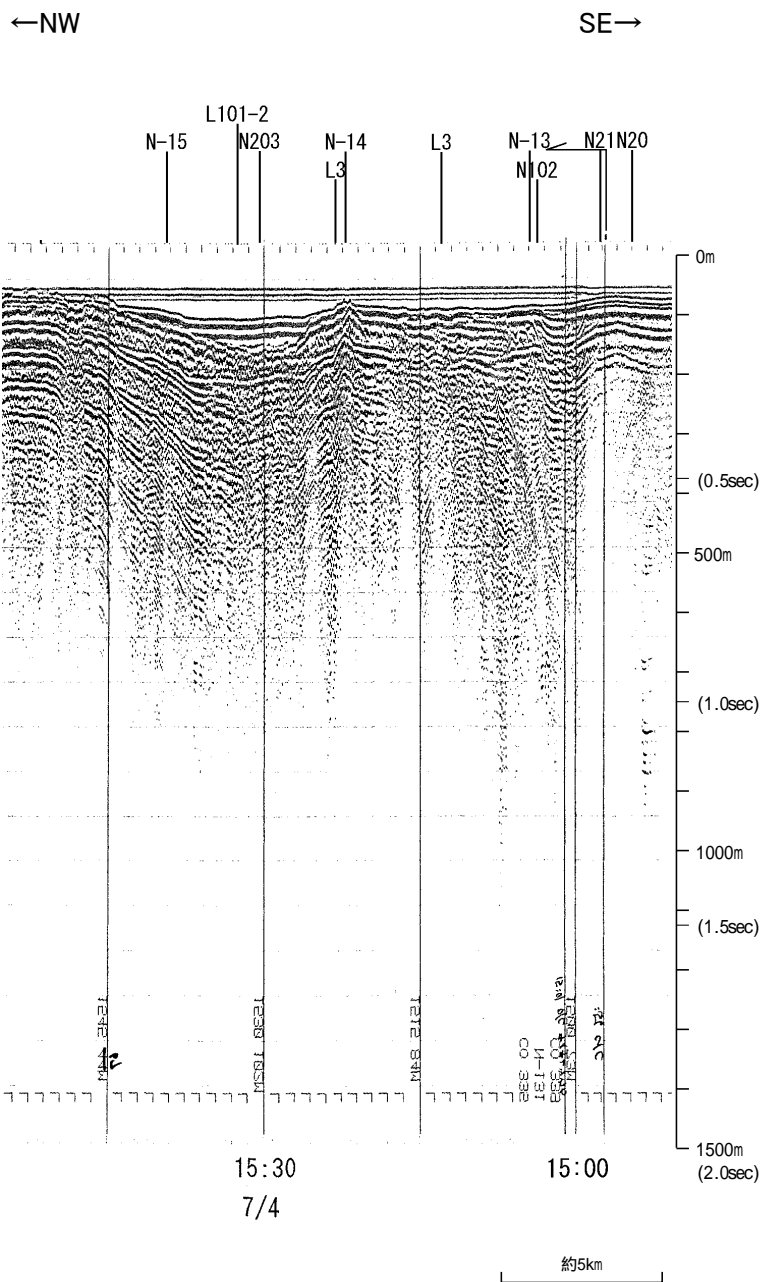


地質時代		地層名	
第四紀	更新世	後期	A層
		前期	B <sub>1</sub> 層
	中新世	Q層	B <sub>2</sub> 層
		B層	B <sub>1</sub> 層
		B層	B <sub>2</sub> 層
第三紀	新第三紀	C層	C <sub>1</sub> 層
	古第三紀	D層	D <sub>1</sub> 層
		D層	D <sub>1</sub> 層

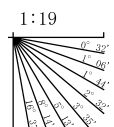


※この図面は、産業技術総合研究所の海上音波探査の記録を北陸電力が独自に解析・作成したものである

# 地質調査所エアガン N-131



地質時代	地層名
第四紀 更新世	A層
	B <sub>1</sub> 層
	Q層
	B <sub>2</sub> 層
	B <sub>3</sub> 層
第三紀 新第三紀	C層
	D層
古第三紀	D <sub>1</sub> 層
	D <sub>2</sub> 層
先第三紀	D <sub>3</sub> 層




この図面は、地質調査所(現 産業技術総合研究所)の海上音波探査の記録を北陸電力が独自に解析・作成したものである

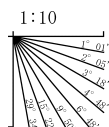
# 産総研ブーマー N21-2

←NNW

SSE→



地質時代		地層名	
第四紀	更新世	完新世	A層
		後期	B層
	中期	Q層	B層
		B層	B層
		B層	B層
前期	C層	C層	
第三紀	鮮新世	C層	
	中新世	D層	
	古第三紀	D層	
先第三紀	D層	D層	

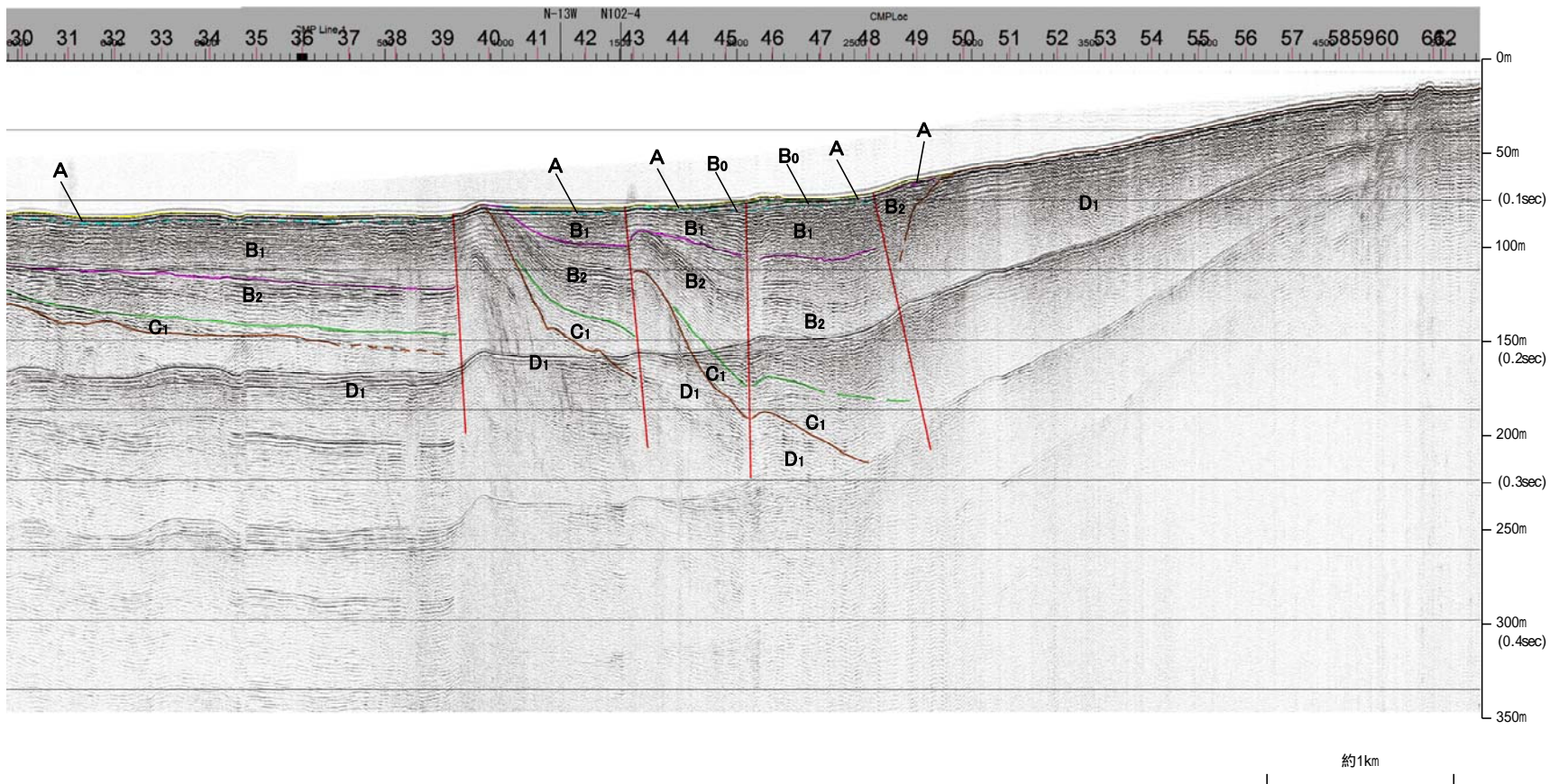


# 産総研ブーマー N21-2

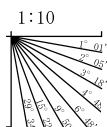
←NNW

SSE→

能登半島北部沿岸域断層帯



地質時代		地層名
第四紀	更新世	A層
	後期	B <sub>1</sub> 層
	中期	B <sub>2</sub> 層
	前期	B <sub>0</sub> 層
第三紀	新第三紀	C <sub>1</sub> 層
	古第三紀	D <sub>1</sub> 層

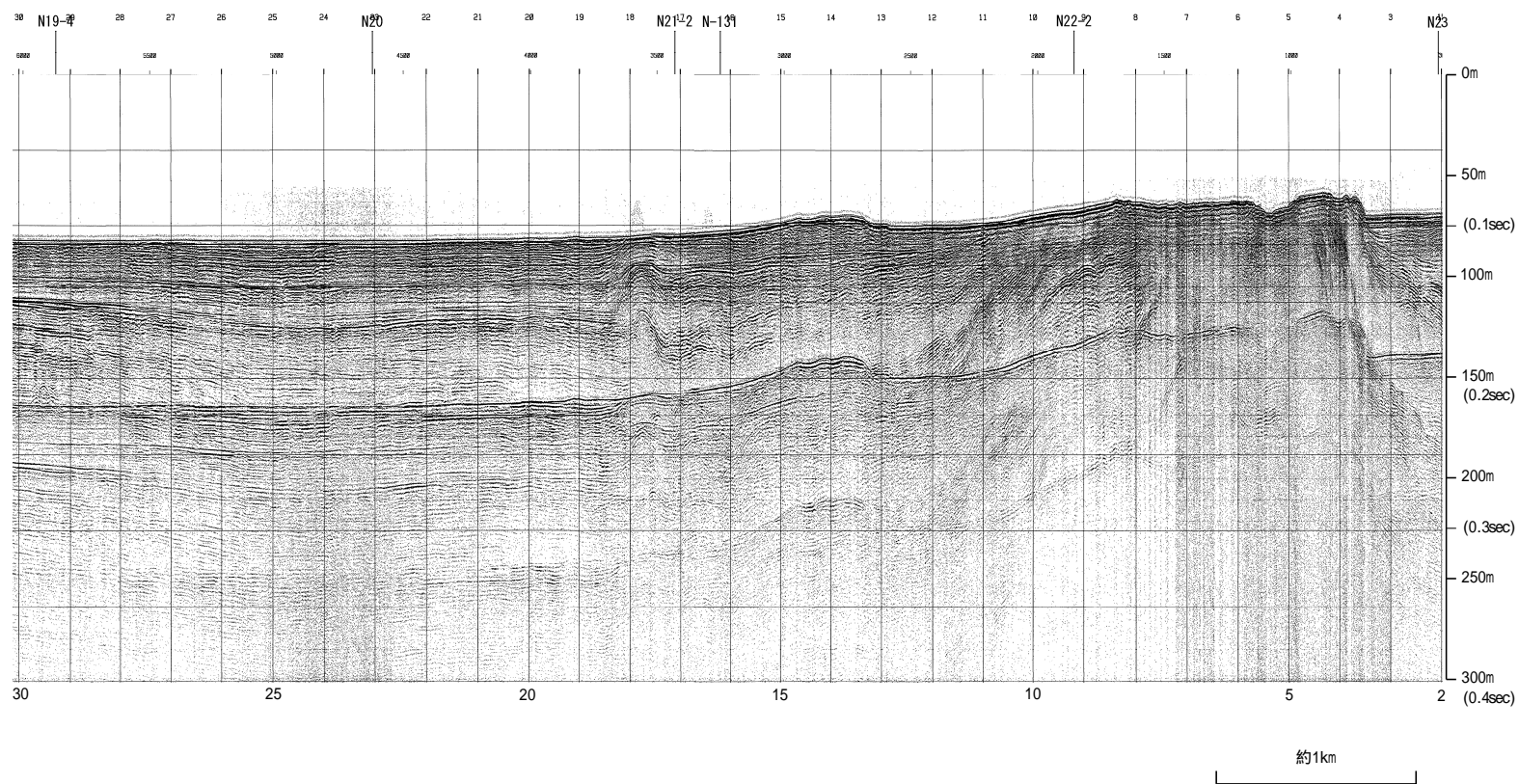


※この図面は、産業技術総合研究所の海上音波探査の記録を北陸電力が独自に解析・作成したものである

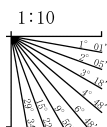
# 産総研ブーマー N102-4

←WSW

ENE→



地質時代		地層名
第四紀	更新世	A層
	後期	B層
	中期	B層
	前期	B層
	前期	C層
第三紀	新第三紀	C層
	中新世	D層
古第三紀		D層
先第三紀		D層

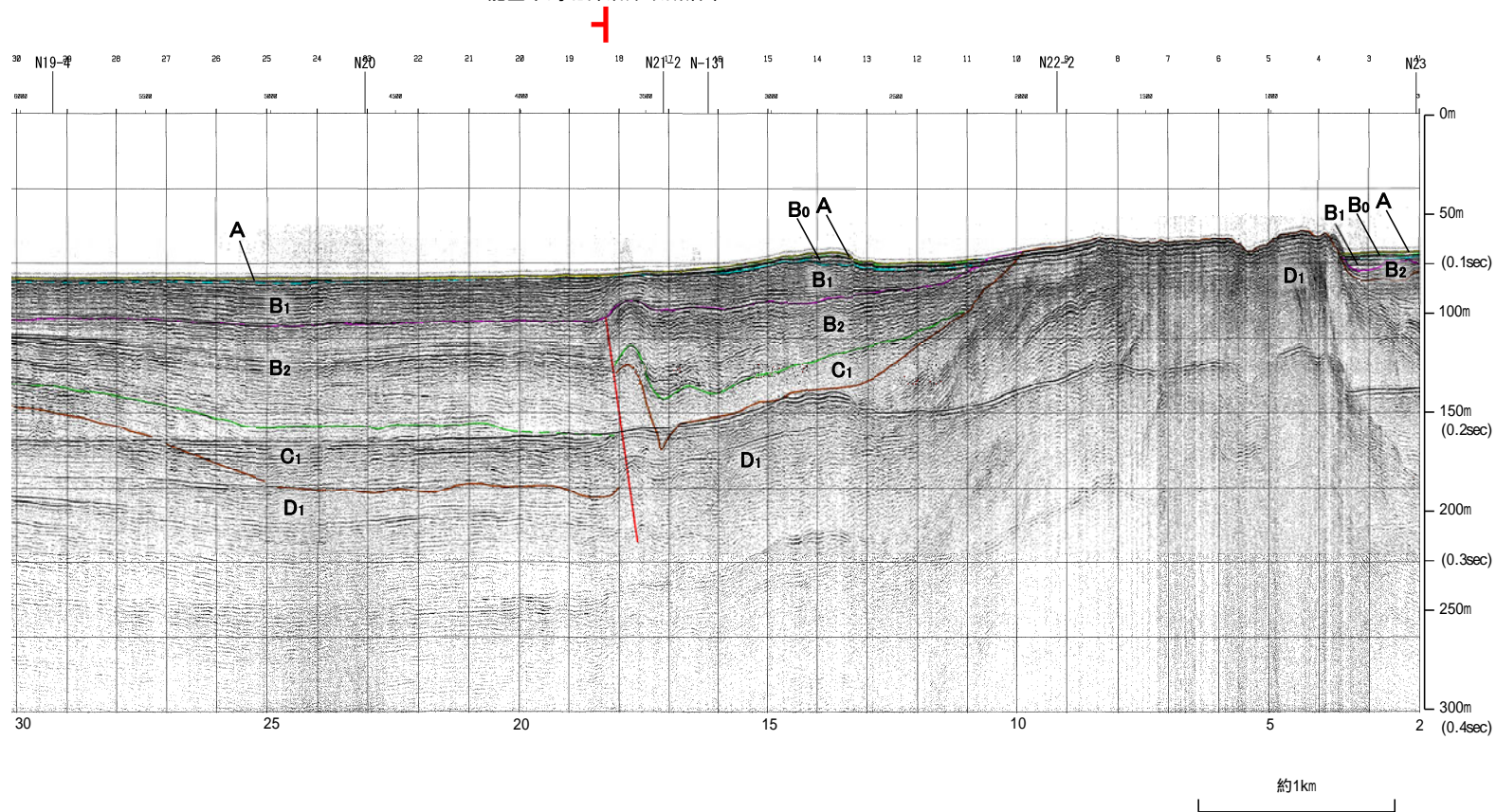


# 産総研ブーマー N102-4

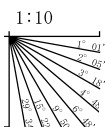
←WSW

ENE→

能登半島北部沿岸域断層帯



地質時代		地層名
第四紀	更新世	A層
	後期	B <sub>1</sub> 層
		B <sub>2</sub> 層
	中期	B <sub>1</sub> 層
	B <sub>2</sub> 層	
前期	C <sub>1</sub> 層	
第三紀	鮮新世	C <sub>1</sub> 層
	中新世	D <sub>1</sub> 層
	古第三紀	D <sub>1</sub> 層
先第三紀	D <sub>1</sub> 層	




※この図面は、産業技術総合研究所の海上音波探査の記録を北陸電力が独自に解析・作成したものである

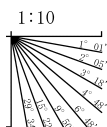
# 産総研ブーマー N20

←NNW

SSE→



地質時代		地層名
第四紀	更新世	A層
	後期	B層
	中期	B層
	前期	B層
第三紀	新第三紀	C層
	中新世	D層
古第三紀		D層
	先第三紀	D層



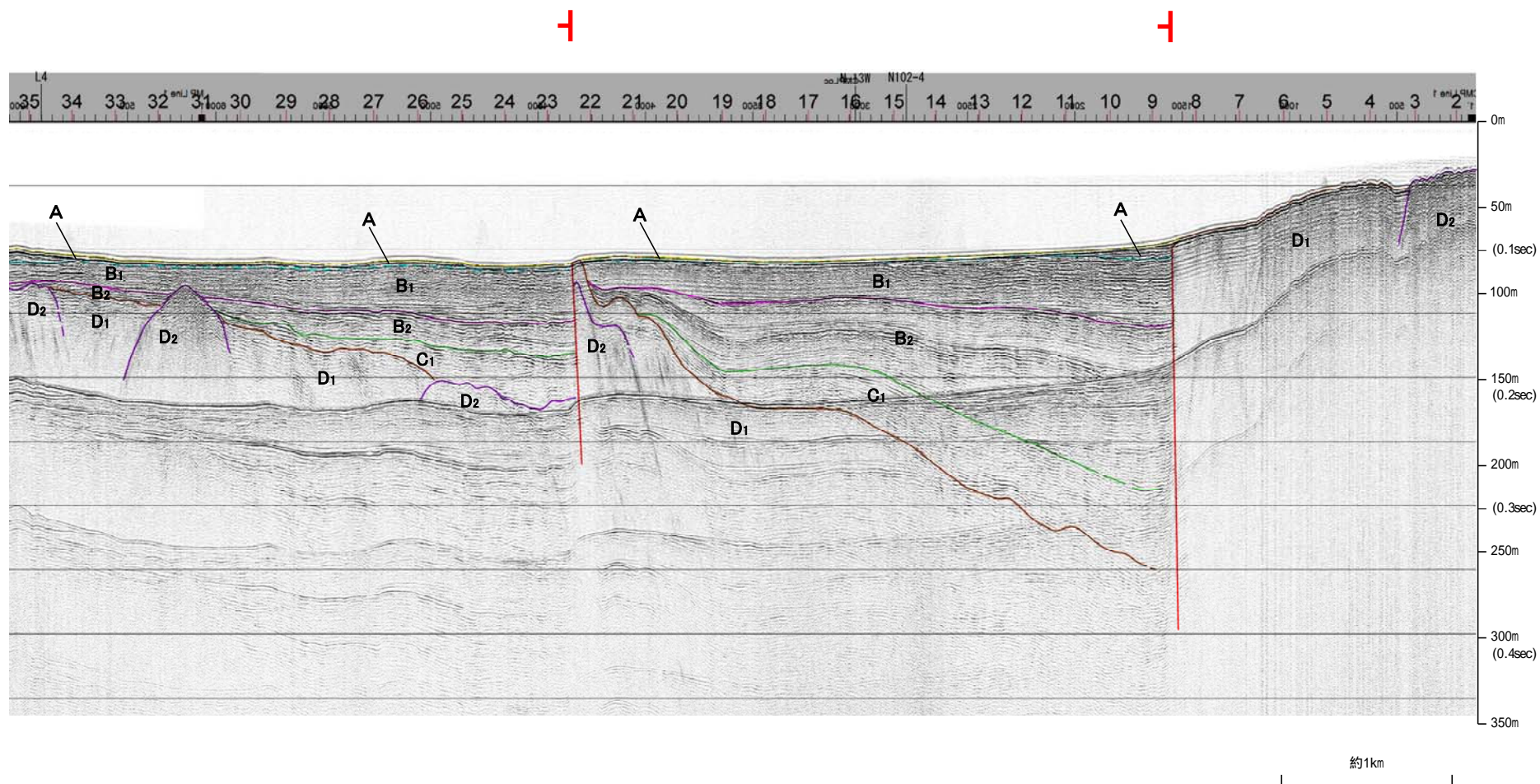


# 産総研ブーマー N20

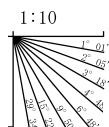
←NNW

SSE→

能登半島北部沿岸域断層帯



地質時代		地層名
第四紀	更新世	A層
	後期	B <sub>1</sub> 層
	中期	B <sub>2</sub> 層
		B <sub>2</sub> 層
前期	C <sub>1</sub> 層	
第三紀	新第三紀	C <sub>2</sub> 層
	中新世	D <sub>1</sub> 層
	古第三紀	D <sub>2</sub> 層
先第三紀	D <sub>2</sub> 層	




※この図面は、産業技術総合研究所の海上音波探査の記録を北陸電力が独自に解析・作成したものである

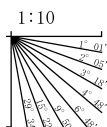
# 産総研ブーマー N19-2,N19-3,N19-4

←NNW

SSE→



地質時代		地層名	
第四紀	更新世	後期	A層
		前期	B層
	中期	Q層	B層
		B層	B層
第三紀	鮮新世	C層	C層
	中新世	D層	D層
古第三紀		D層	D層
先第三紀		D層	D層

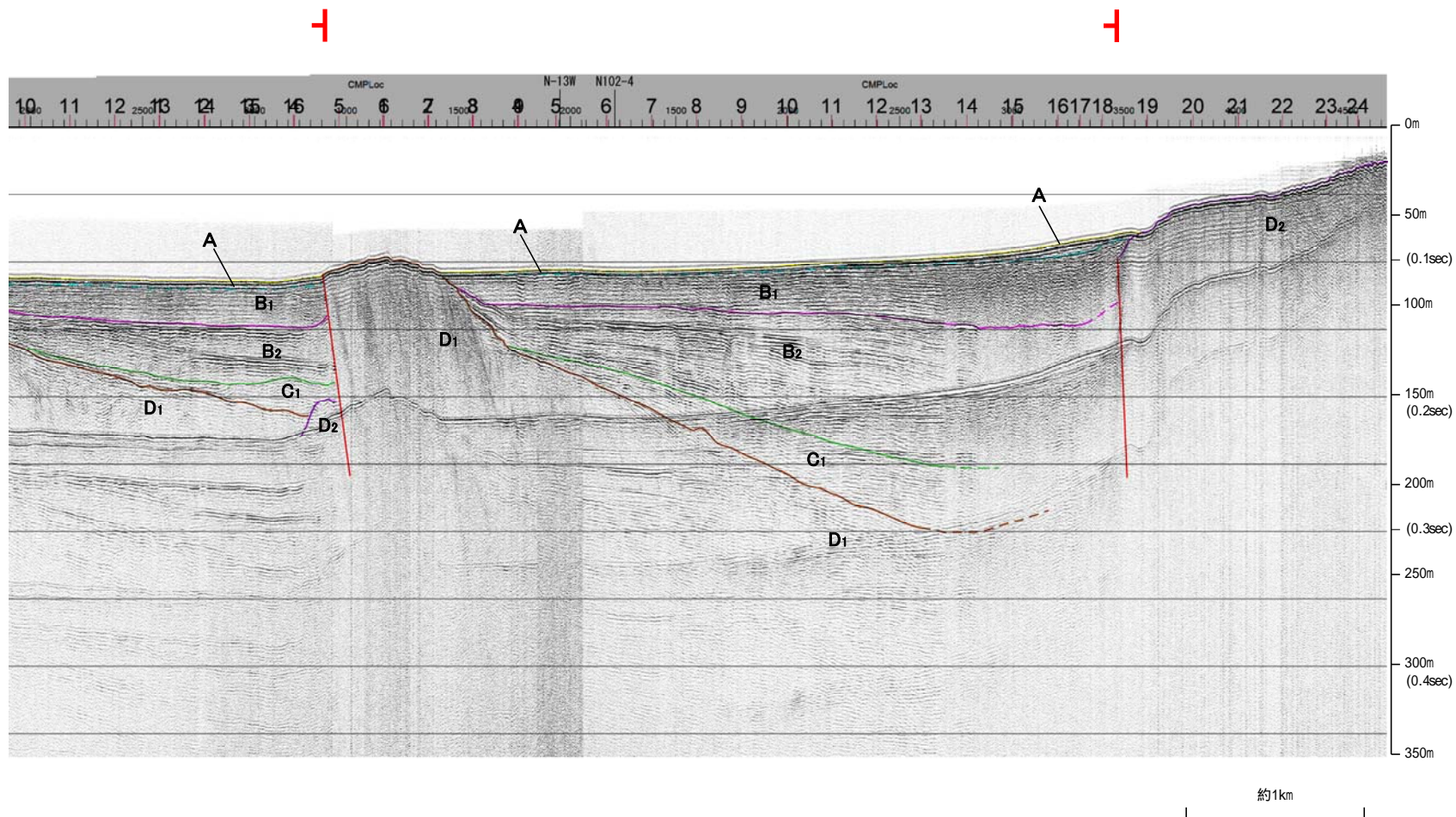


# 産総研ブーマー N19-2,N19-3,N19-4

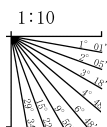
←NNW

SSE→

能登半島北部沿岸域断層帯

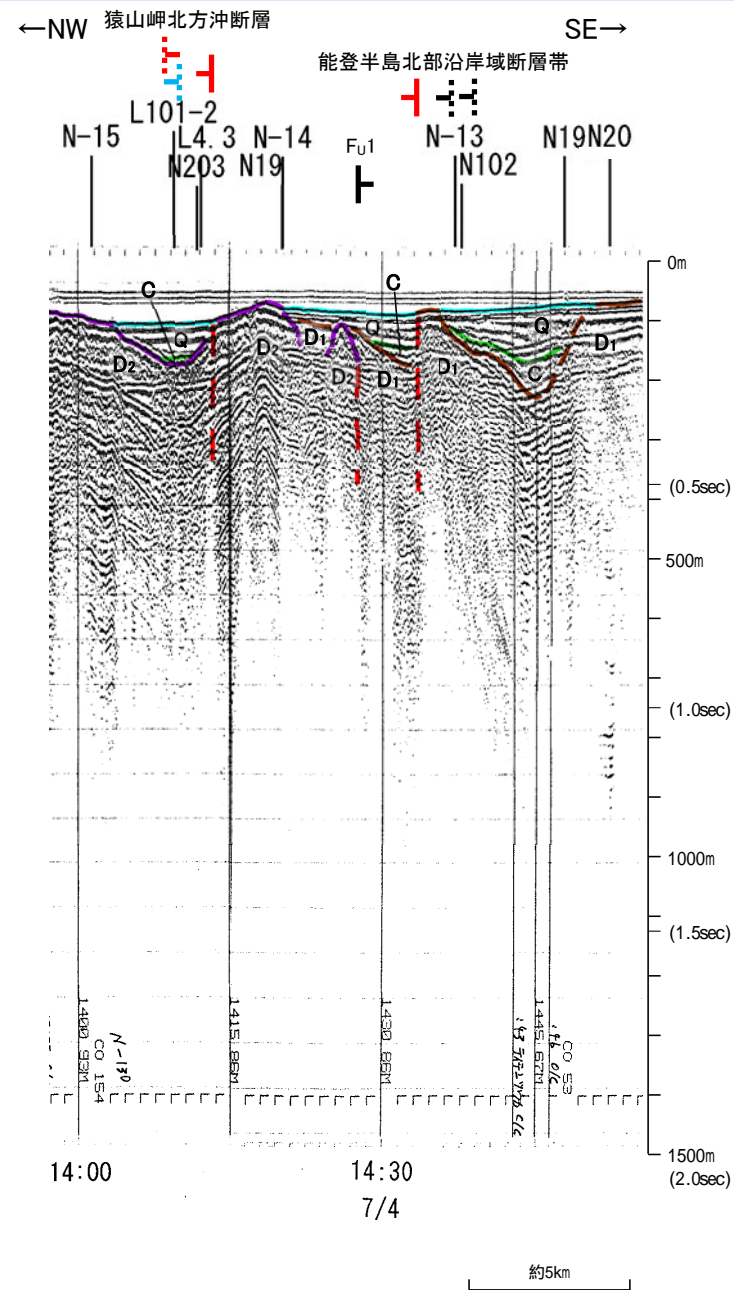
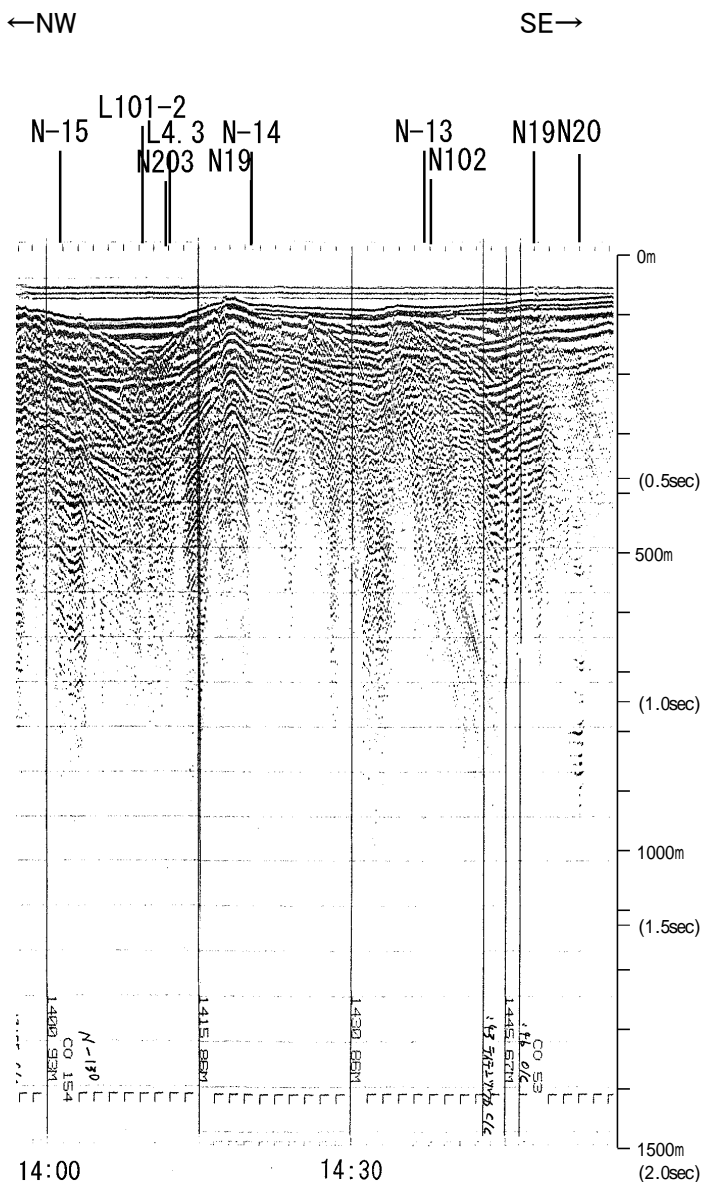


地質時代		地層名
第四紀	更新世	A層
	後期	B <sub>1</sub> 層
	中期	B <sub>2</sub> 層
	前期	B <sub>3</sub> 層
第三紀	新第三紀	C層
	古第三紀	D層
先第三紀		D <sub>1</sub> 層

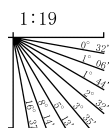


※この図面は、産業技術総合研究所の海上音波探査の記録を北陸電力が独自に解析・作成したものである

# 地質調査所エアガン N-130




地質時代	地層名	
第四紀	完新世	A層
	後期	B層
	中期	Q層
	前期	B層
第三紀	新第三紀	C層
	古第三紀	D層
先第三紀	D層	



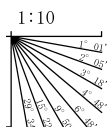
# 産総研ブーマー N18

←NW

SE→



地質時代		地層名	
第四紀	更新世	後期	A層
	更新世	中期	B層
		前期	B層
			B層
第三紀	新第三紀	C層	
第三紀	中新世	C層	
	古第三紀	D層	
	先第三紀	D層	




# 産総研ブーマー N18

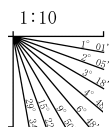
←NW

SE→

能登半島北部沿岸域断層帯



地質時代		地層名
第四紀	更新世	A層
	後期	B <sub>1</sub> 層
	中期	B <sub>2</sub> 層
	前期	B <sub>3</sub> 層
第三紀	新第三紀	C <sub>1</sub> 層
	古第三紀	D <sub>1</sub> 層




※この図面は、産業技術総合研究所の海上音波探査の記録を北陸電力が独自に解析・作成したものである

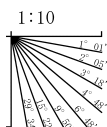
# 産総研ブーマー N17

←NW

SE→



地質時代		地層名	
第四紀	更新世	後期	A層
		前期	B層
	中期	前期	B層
		後期	B層
	Q層	B層	
第三紀	新第三紀	C層	C層
	中新世	前期	D層
		後期	D層
古第三紀	D層	D層	
先第三紀	D層	D層	

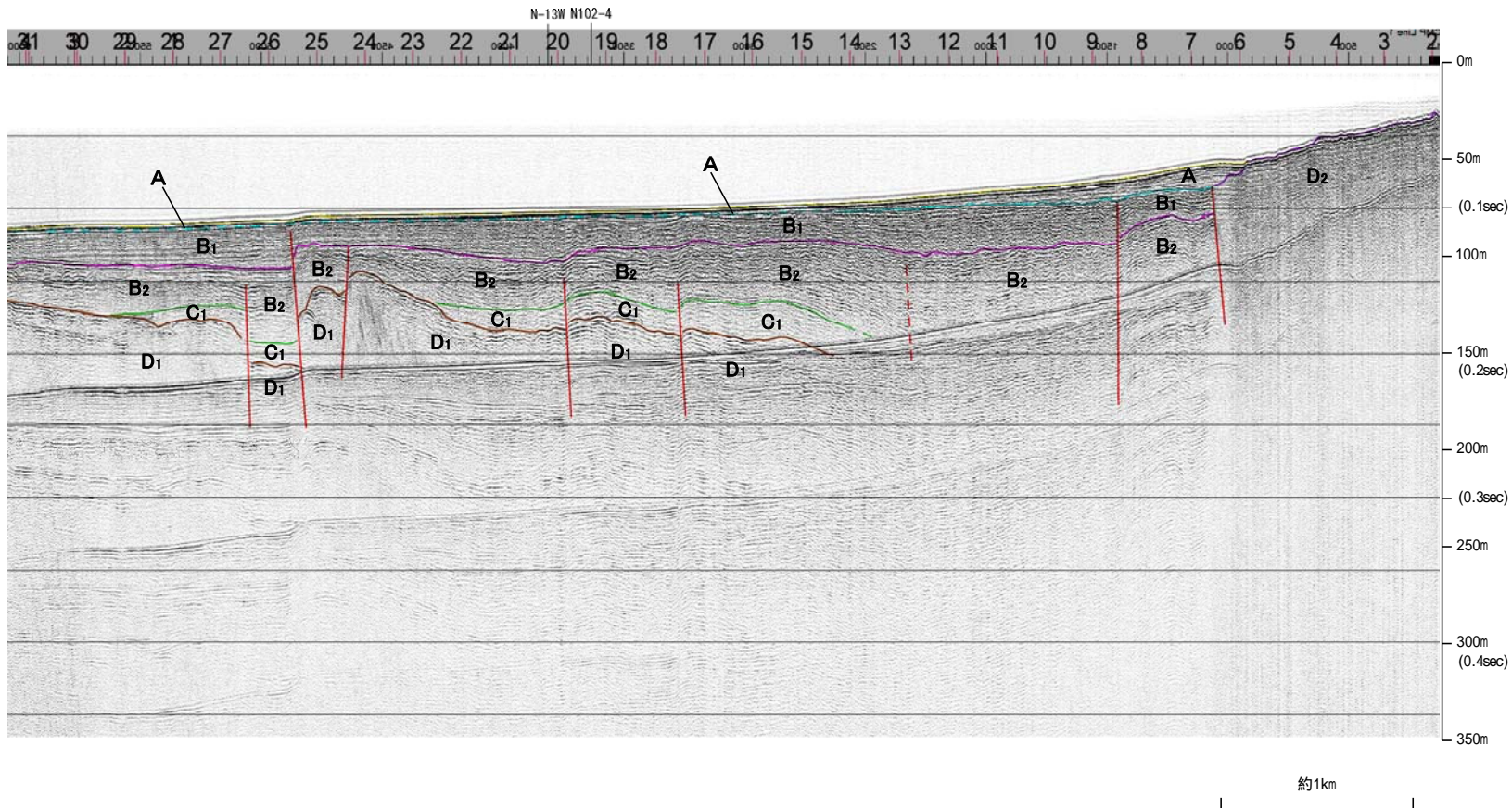


# 産総研ブーマー N17

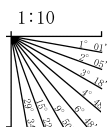
←NW

SE→

能登半島北部沿岸域断層帯



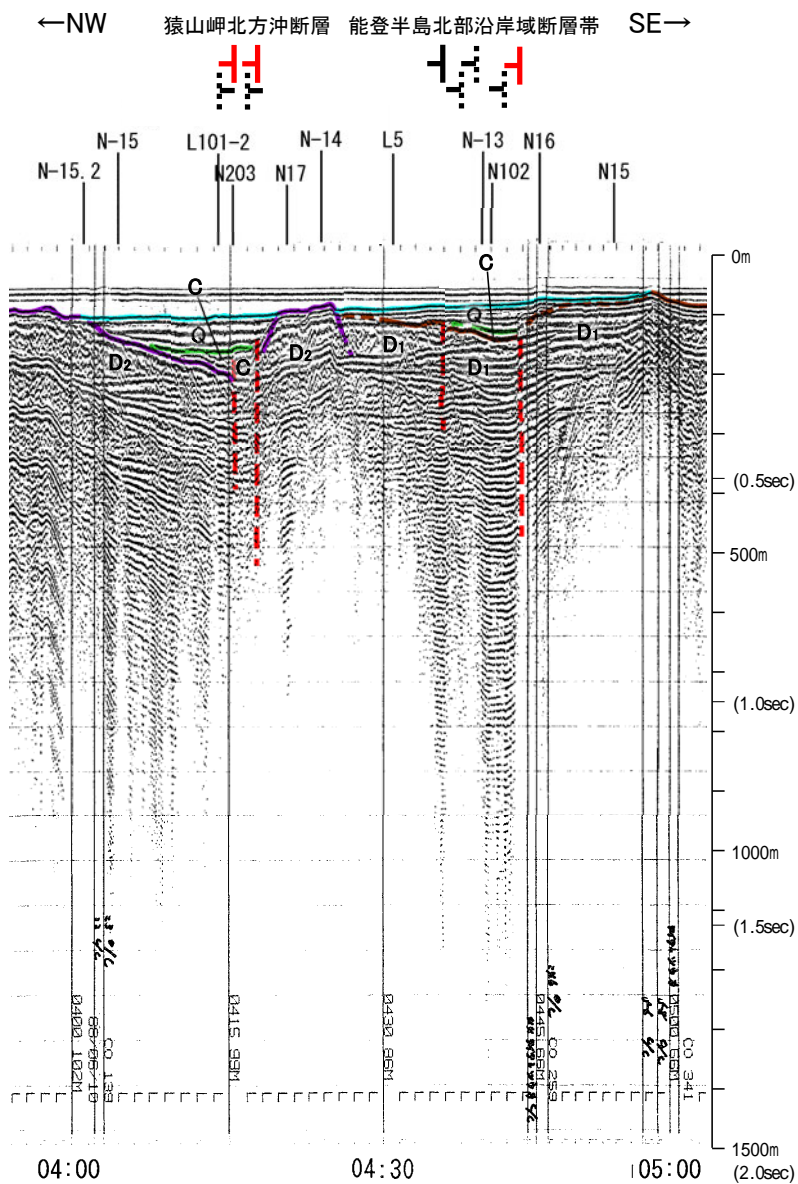
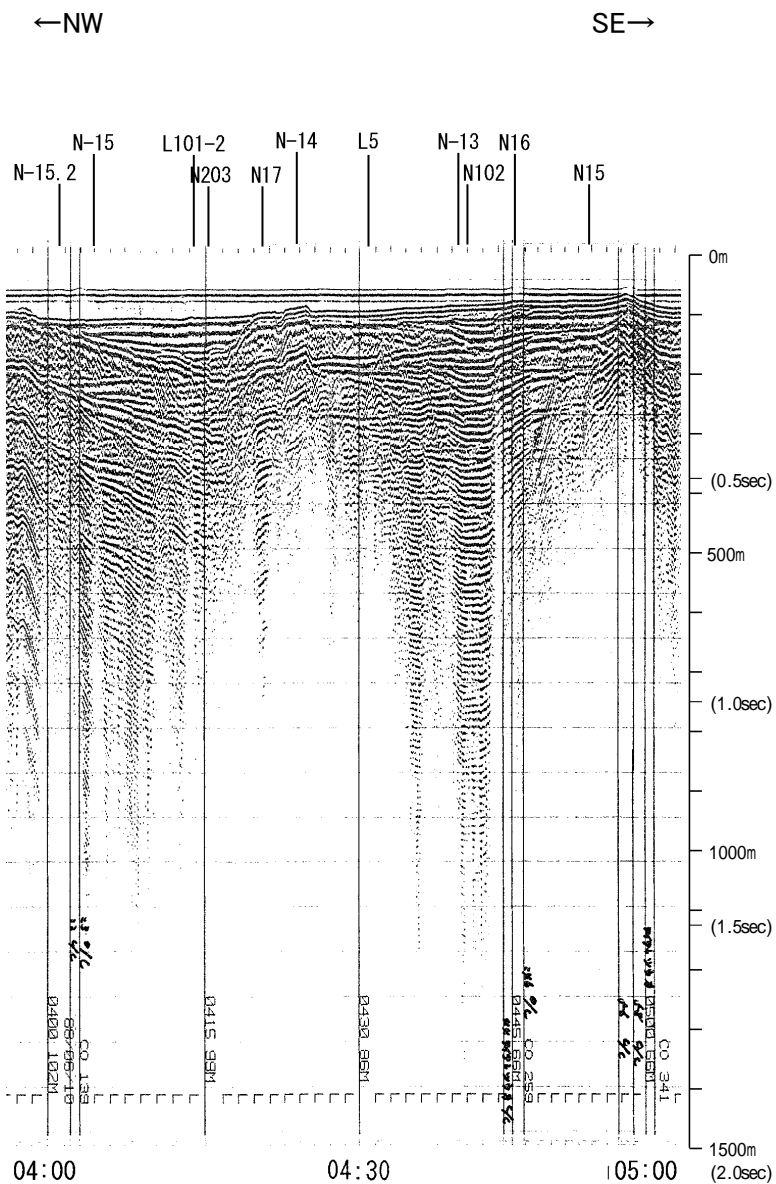
地質時代		地層名
第四紀	更新世	A層
	後期	B <sub>1</sub> 層
	中期	B <sub>2</sub> 層
		B <sub>2</sub> 層
前期	C <sub>1</sub> 層	
第三紀	鮮新世	D <sub>1</sub> 層
	中新世	D <sub>1</sub> 層
	古第三紀	D <sub>1</sub> 層
先第三紀		D <sub>1</sub> 層



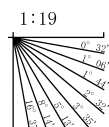
※この図面は、産業技術総合研究所の海上音波探査の記録を北陸電力が独自に解析・作成したものである



# 地質調査所エアガン N-129



地質時代	地層名	
第四紀	完新世	A層
	後期	B層
		Q層
	中期	B層
		B層
前期	C層	
第三紀	鮮新世	C層
	中新世	D層
		D層
	古第三紀	D層
先第三紀	D層	

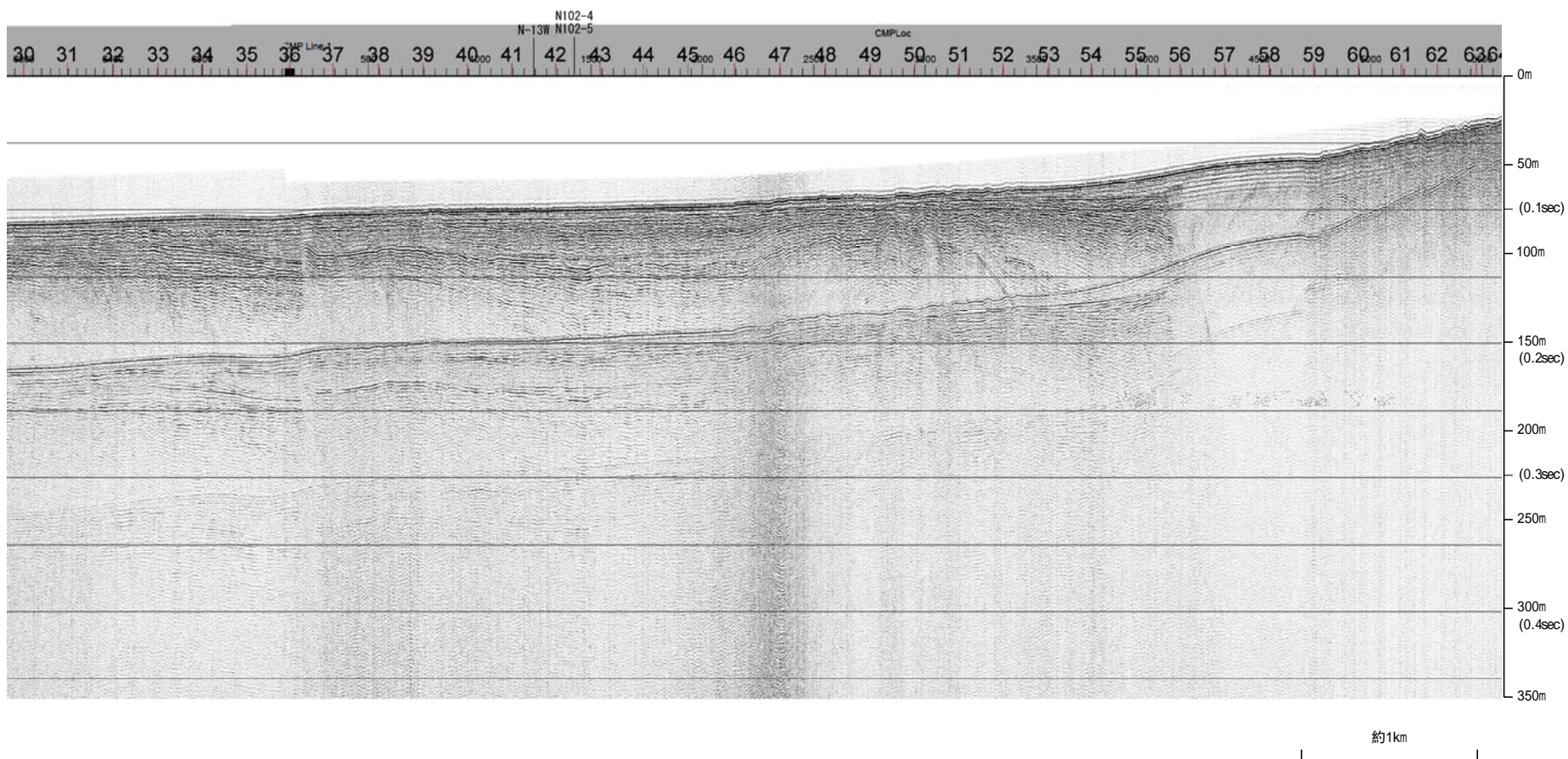


この図面は、地質調査所(現 産業技術総合研究所)の海上音波探査の記録を北陸電力が独自に解析・作成したものである

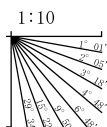
# 産総研ブーマー N16

←NW

SE→



地質時代		地層名	
第四紀	更新世	後期	A層
		前期	B層
	中期	Q層	B層
		B層	B層
	前期	C層	C層
第三紀	鮮新世	C層	D層
	中新世	D層	D層
	古第三紀	D層	D層
先第三紀			D層




# 産総研ブーマー N16

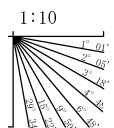
←NW

能登半島北部沿岸域断層帯

SE→



地質時代		地層名
第四紀	更新世	A層
	後期	B <sub>1</sub> 層
	中期	B <sub>2</sub> 層
	前期	B <sub>3</sub> 層
第三紀	新第三紀	C層
	古第三紀	D層
先第三紀		D <sub>1</sub> 層




※この図面は、産業技術総合研究所の海上音波探査の記録を北陸電力が独自に解析・作成したものである

# 産総研ブーマー N15,N15-2

←NW

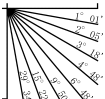
SE→



約1km

地質時代		地層名	
第四紀	更新世	後期	A層
	更新世	中期	B層
		前期	B層
			B層
第三紀	新第三紀	C層	
第三紀	中新世	C層	
	古第三紀	D層	
	先第三紀	D層	

1:10

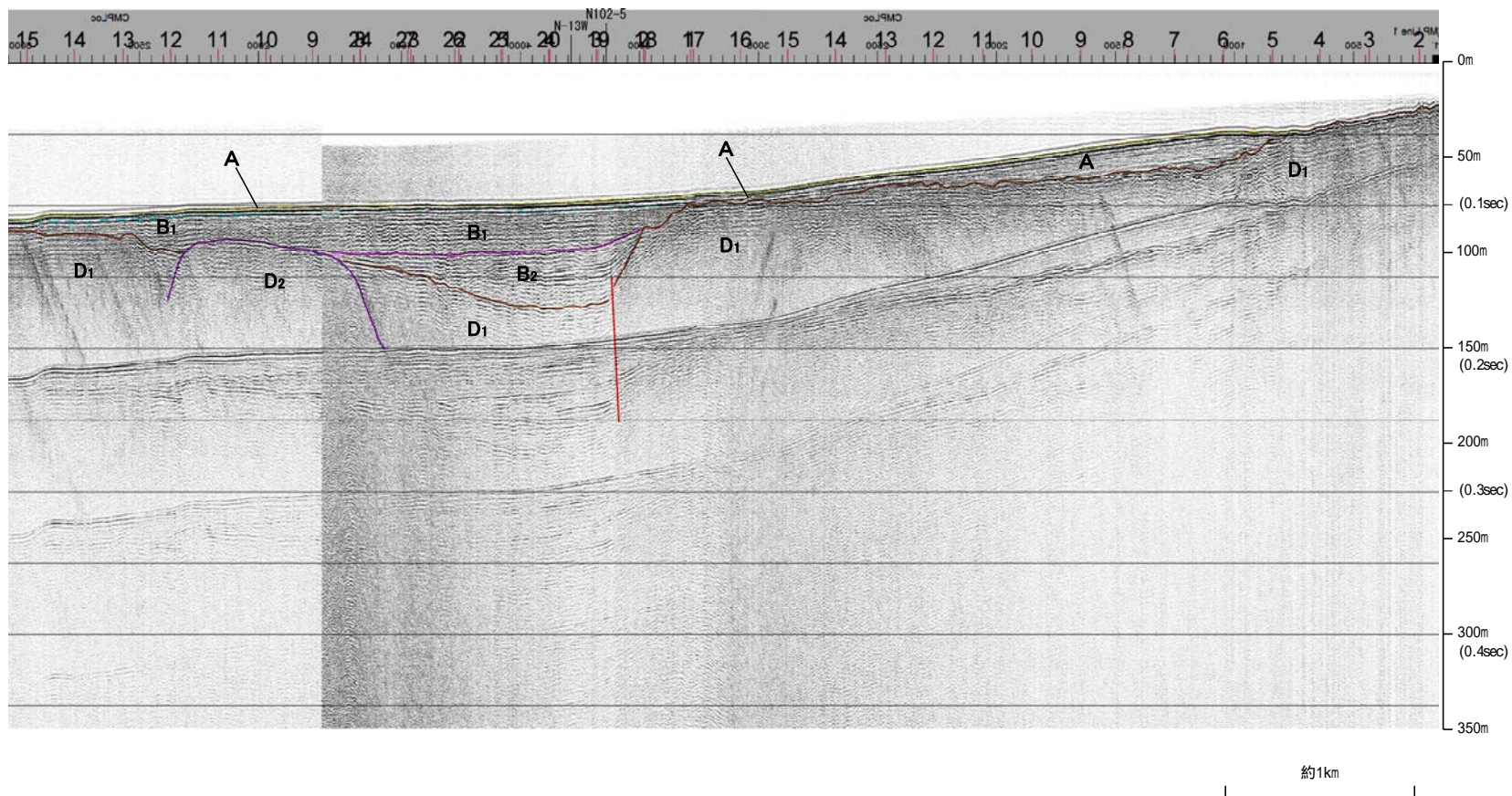


# 産総研ブーマー N15,N15-2

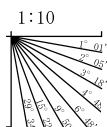
←NW

SE→

能登半島北部沿岸域断層帯



地質時代		地層名	
第四紀	更新世	後期	A層
		前期	B <sub>1</sub> 層
	中新世	Q層	B <sub>2</sub> 層
		B層	B <sub>1</sub> 層
		B層	B <sub>2</sub> 層
第三紀	鮮新世	C層	
	中新世	D <sub>1</sub> 層	
	古第三紀	D <sub>2</sub> 層	
先第三紀		D <sub>1</sub> 層	



※この図面は、産業技術総合研究所の海上音波探査の記録を北陸電力が独自に解析・作成したものである

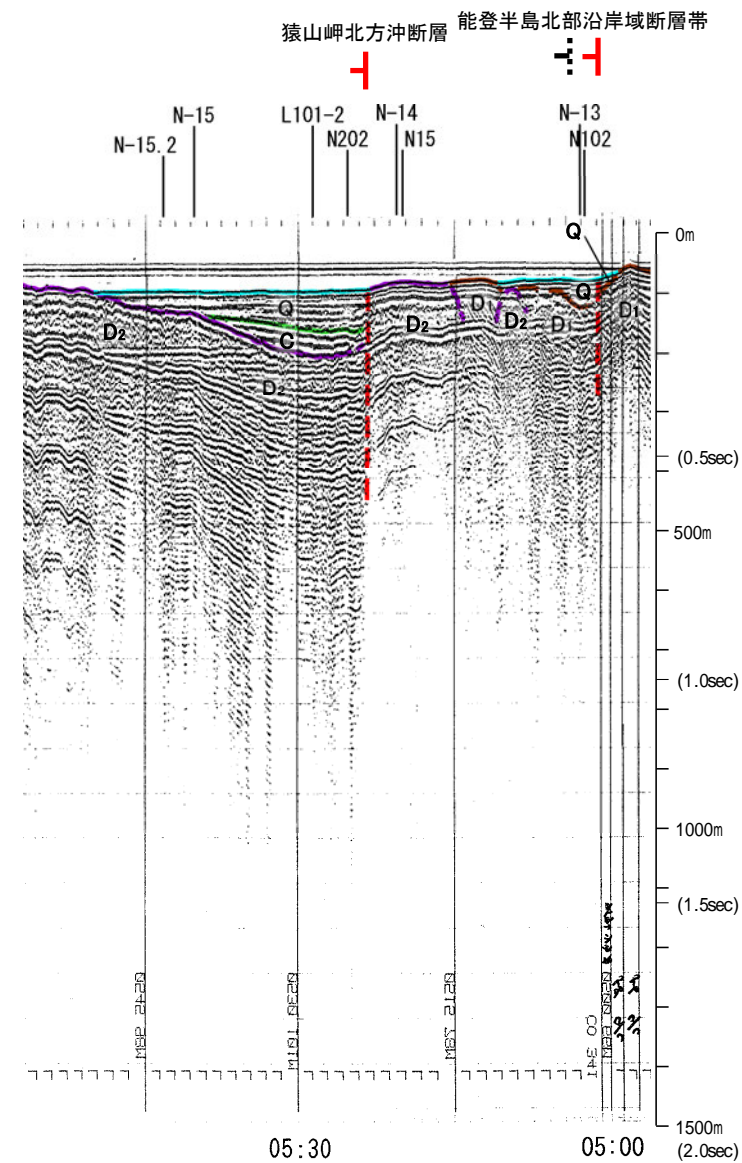
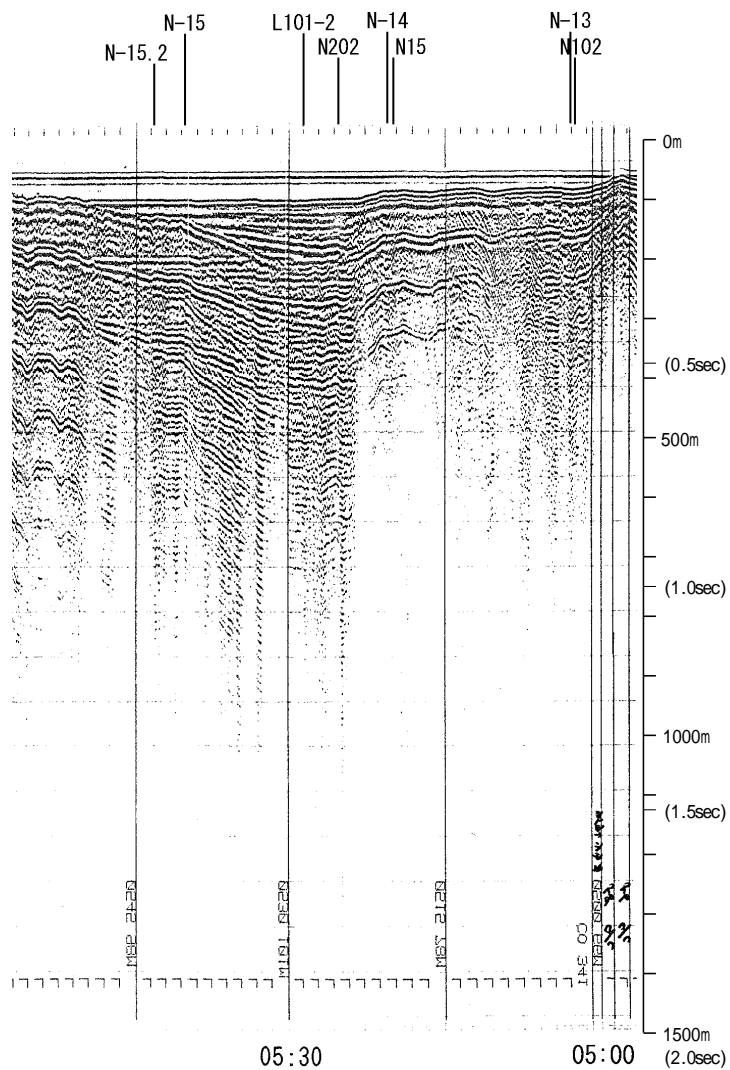
# 地質調査所エアガン N-128

←NW

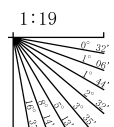
SE→

←NW

SE→



地質時代		地層名
第四紀	完新世	A層
	後期	B <sub>1</sub> 層
	中期	B <sub>2</sub> 層
		B <sub>3</sub> 層
前期	C層	
第三紀	鮮新世	D <sub>1</sub> 層
	中新世	D <sub>2</sub> 層
	古第三紀	D <sub>3</sub> 層
先第三紀	D <sub>4</sub> 層	




・この図面は、地質調査所(現 産業技術総合研究所)の海上音波探査の記録を北陸電力が独自に解析・作成したものである

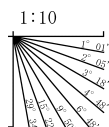
# 産総研ブーマー N14

←NW

SE→



地質時代		地層名	
第四紀	更新世	後期	A層
	更新世	中期	B層
		前期	B層
			B層
第三紀	新第三紀	C層	
第三紀	中新世	C層	
	古第三紀	D層	
	先第三紀	D層	

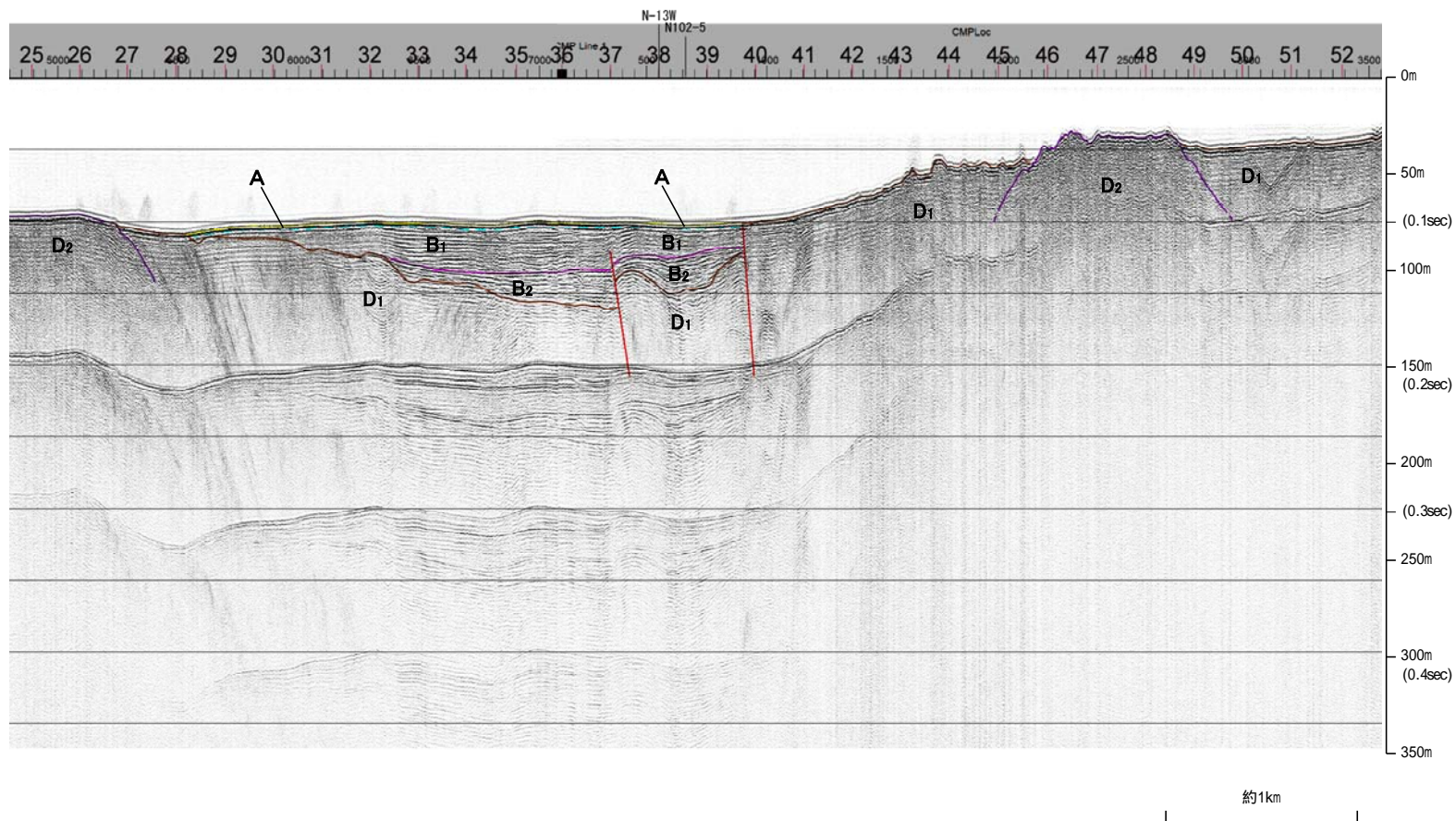


# 産総研ブーマー N14

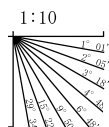
←NW

SE→

能登半島北部沿岸域断層帯



地質時代		地層名	
第四紀	更新世	後期	A層
		前期	B <sub>1</sub> 層
	中新世	中期	B <sub>2</sub> 層
			B <sub>1</sub> 層
			B <sub>2</sub> 層
第三紀	新第三紀	C層	
	中新世	D <sub>1</sub> 層	
	古第三紀	D <sub>2</sub> 層	
先第三紀		D <sub>2</sub> 層	




※この図面は、産業技術総合研究所の海上音波探査の記録を北陸電力が独自に解析・作成したものである



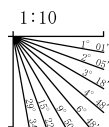
# 産総研ブーマー N13-2,N13-3

←NW

SE→



地質時代		地層名
第四紀	更新世	A層
	後期	B層
	中期	B層
	前期	B層
第三紀	新第三紀	C層
	中新世	D層
古第三紀		D層
	先第三紀	D層

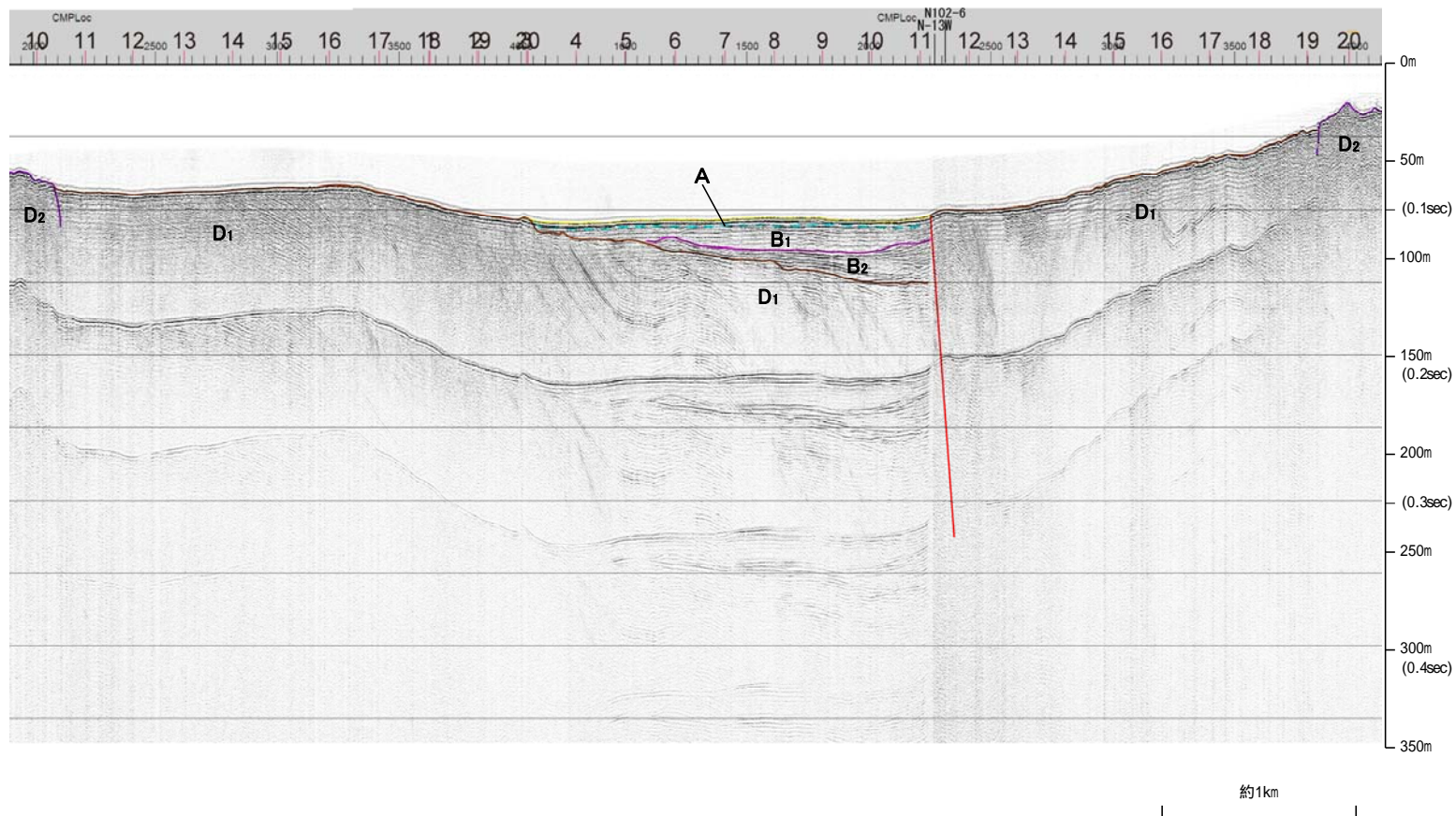


# 産総研ブーマー N13-2,N13-3

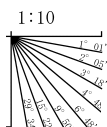
←NW

SE→

能登半島北部沿岸域断層帯



地質時代		地層名	
第四紀	更新世	後期	A層
	更新世	中期	B <sub>1</sub> 層
		前期	B <sub>2</sub> 層
			B <sub>1</sub> 層
第三紀	新第三紀	C層	C層
	中新世	D <sub>1</sub> 層	
		D <sub>2</sub> 層	
	古第三紀	D <sub>1</sub> 層	
先第三紀	D <sub>1</sub> 層		

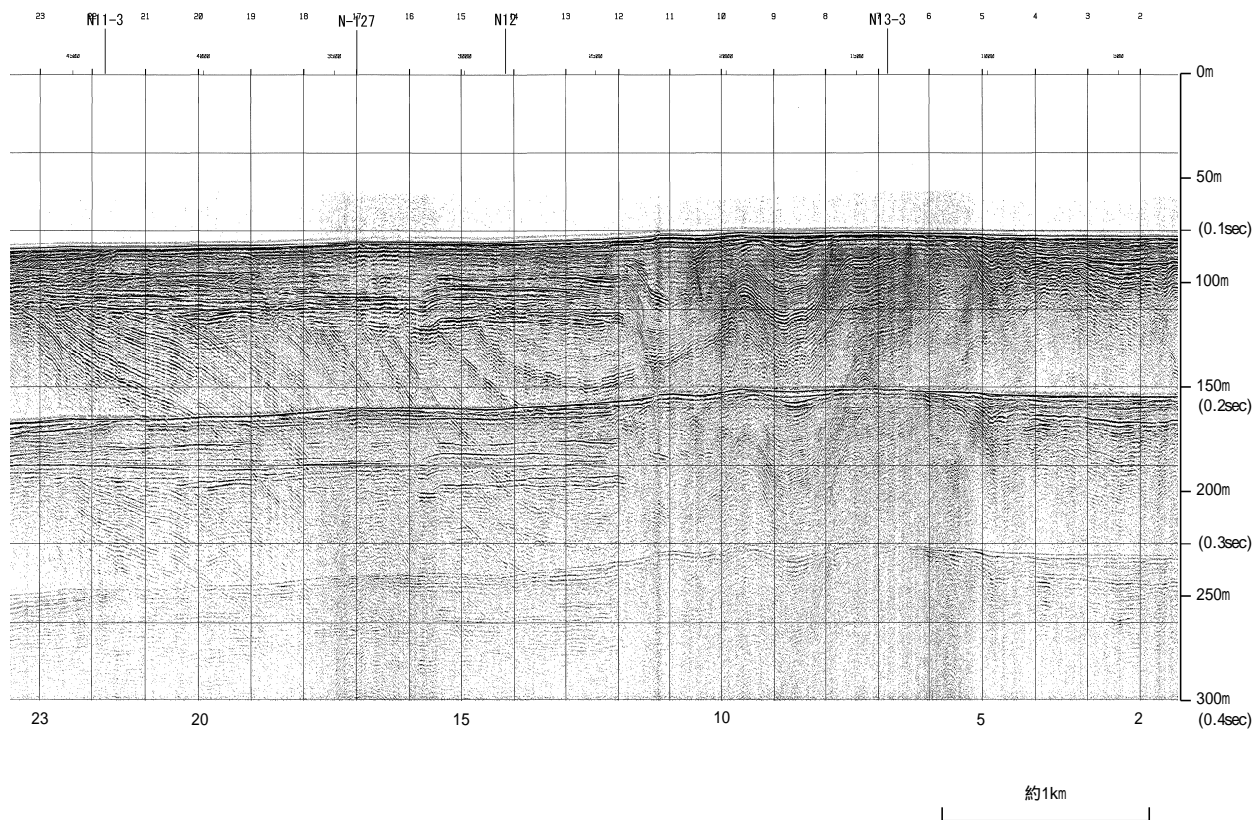


※この図面は、産業技術総合研究所の海上音波探査の記録を北陸電力が独自に解析・作成したものである

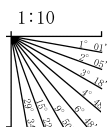
# 産総研ブーマー N102-6

←WSW

ENE→



地質時代		地層名
第四紀	更新世	A層
	後期	B層
	中期	B層
	前期	B層
	前期	C層
第三紀	新第三紀	C層
	中新世	D層
	古第三紀	D層
先第三紀	D層	




※この図面は、産業技術総合研究所の海上音波探査の記録を北陸電力が独自に解析・作成したものである

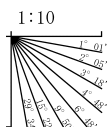
←WSW

ENE→

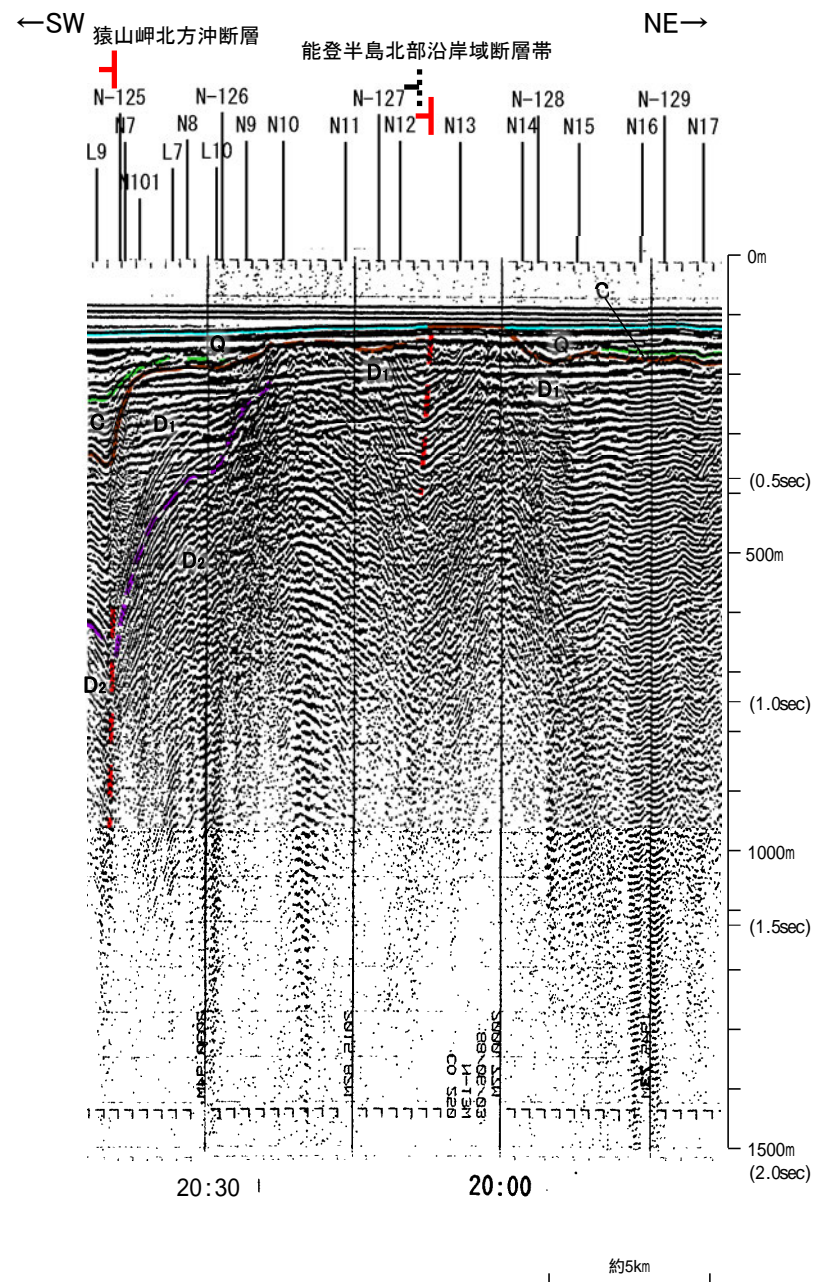
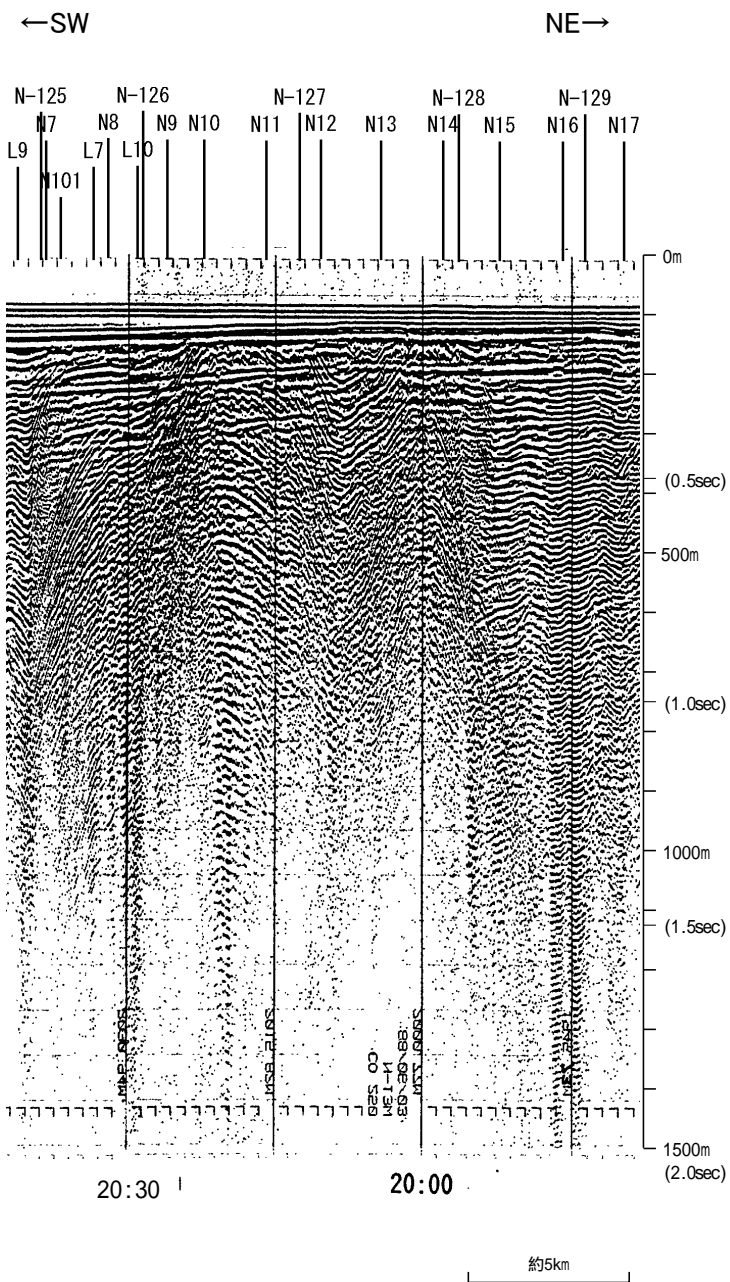
能登半島北部沿岸域断層帯



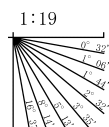
地質時代		地層名
第四紀	更新世	A層
	後期	B <sub>1</sub> 層
		B <sub>2</sub> 層
	中期	B <sub>1</sub> 層
		B <sub>2</sub> 層
前期	C層	
第三紀	鮮新世	C層
	中新世	D <sub>1</sub> 層
	古第三紀	D <sub>2</sub> 層
先第三紀	D <sub>3</sub> 層	



# 地質調査所エアガン N-13W③



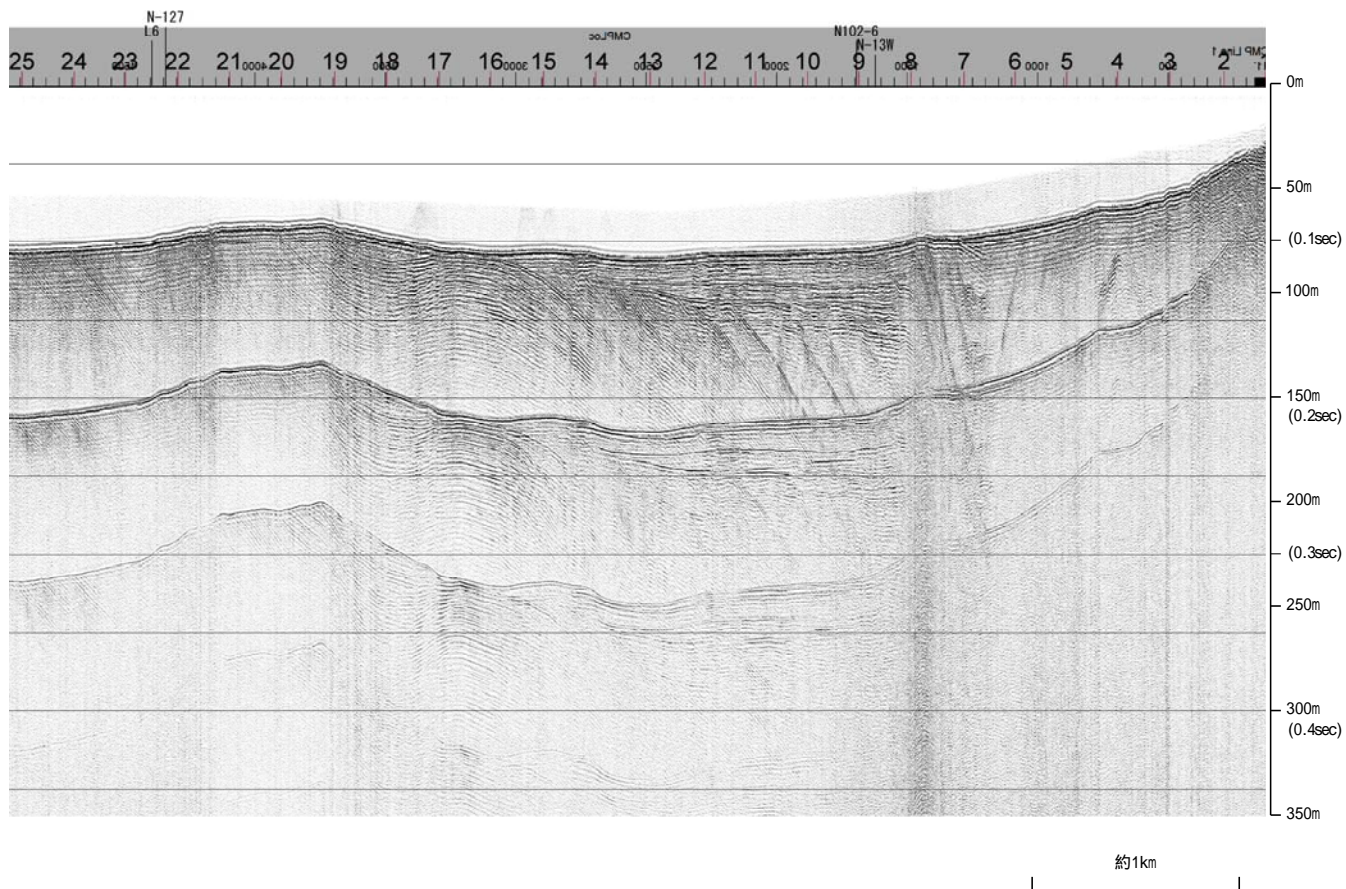
地質時代		地層名	
第四紀	全新世	A層	
	後期	B層	B層
		Q層	B層
	中期	B層	B層
	前期	B層	B層
第三紀		C層	C層
	鮮新世	C層	C層
	中新世	D層	D層
	古第三紀	D層	D層
先第三紀		D層	D層



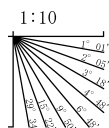
# 産総研ブーマー N12

←NW

SE→




地質時代		地層名
第四紀	更新世	A層
	後期	B層
	中期	B層
	前期	B層
第三紀	新第三紀	C層
	中新世	D層
	古第三紀	D層
先第三紀	D層	



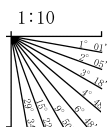
←NW

SE→

能登半島北部沿岸域断層帯



地質時代		地層名
第四紀	更新世	A層
	後期	B <sub>1</sub> 層
	中期	B <sub>2</sub> 層
	前期	B層
第三紀	新第三紀	C層
	古第三紀	D層
先第三紀		D <sub>1</sub> 層




※この図面は、産業技術総合研究所の海上音波探査の記録を北陸電力が独自に解析・作成したものである

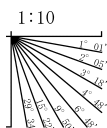
# 産総研ブーマー N11,N11-2,N11-3

←NW

SE→



地質時代		地層名	
第四紀	更新世	後期	A層
	更新世	中期	B層
		前期	B層
			B層
第三紀	新第三紀	C層	
第三紀	中新世	C層	
	古第三紀	D層	
第三紀	先第三紀	D層	





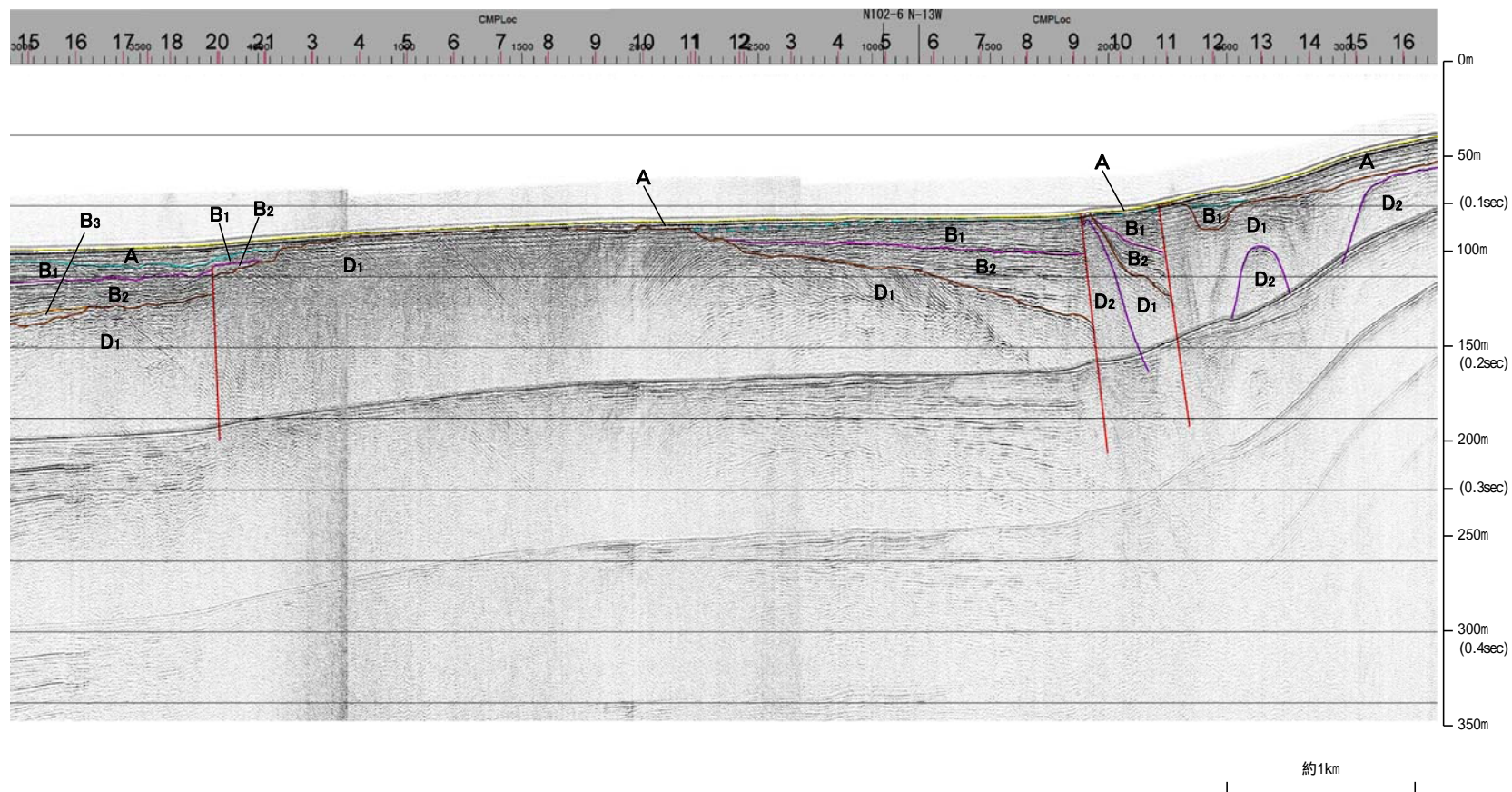
# 産総研ブーマー N11,N11-2,N11-3

←NW

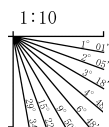
SE→

猿山岬北方沖断層

能登半島北部沿岸域断層帯



地質時代		地層名
第四紀	更新世	A層
	後期	B <sub>1</sub> 層
	中期	B <sub>2</sub> 層
	前期	B <sub>3</sub> 層
第三紀	新第三紀	C層
	古第三紀	D層




※この図面は、産業技術総合研究所の海上音波探査の記録を北陸電力が独自に解析・作成したものである

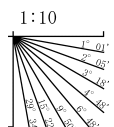
# 産総研ブーマー N10,N1-2

←NW

SE→



地質時代		地層名	
第四紀	更新世	後期	A層
	更新世	中期	B層
		前期	B層
			B層
第三紀	新第三紀	C層	
第三紀	中新世	D層	
	古第三紀	D層	
	先第三紀	D層	



# 産総研ブーマー N10,N10-2


←NW

SE→

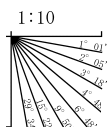
猿山岬北方沖断層



能登半島北部沿岸域断層帯



地質時代		地層名
第四紀	更新世	A層
	後期	B <sub>1</sub> 層
	中期	B <sub>2</sub> 層
	前期	B層
第三紀	新第三紀	C層
	古第三紀	D <sub>1</sub> 層
先第三紀	D層	

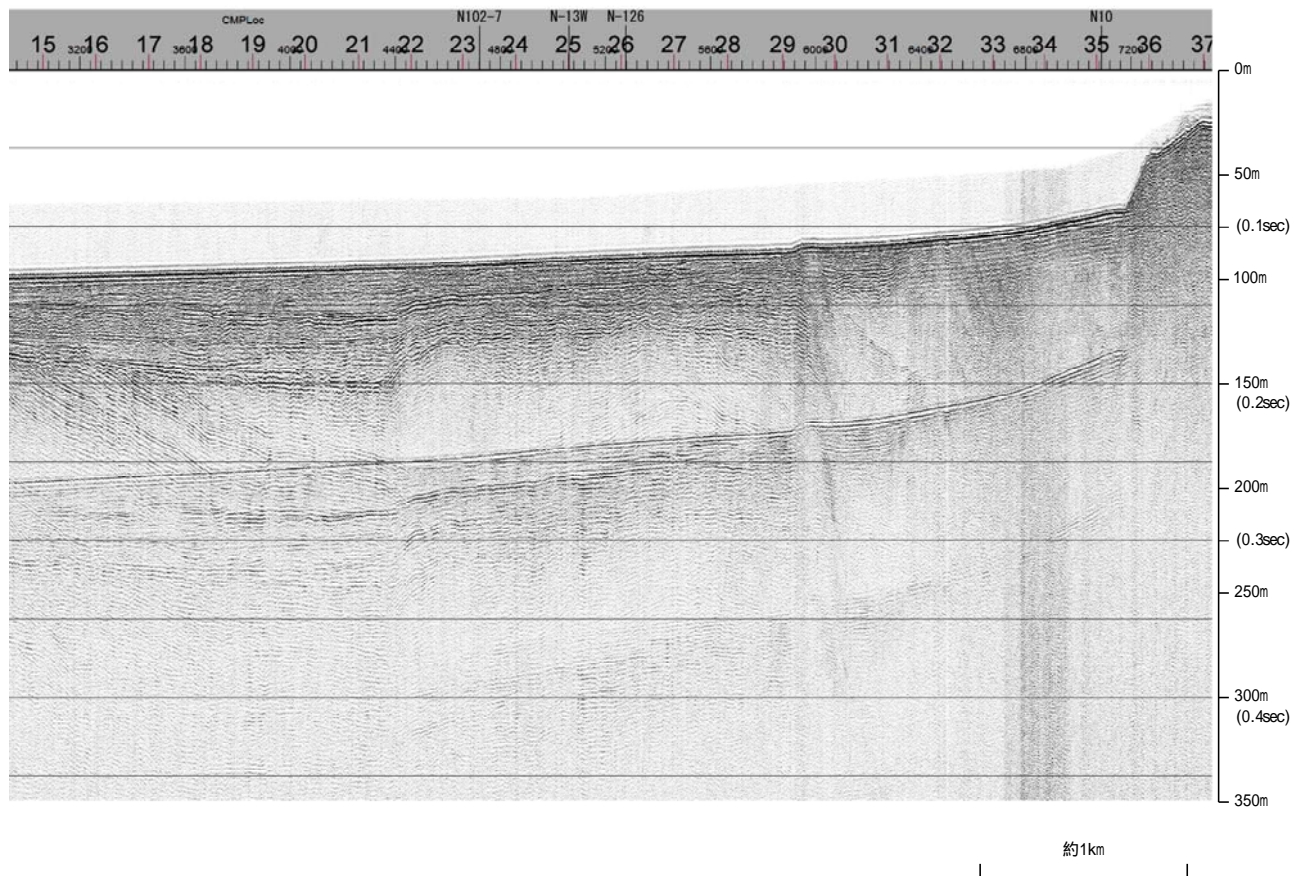


※この図面は、産業技術総合研究所の海上音波探査の記録を北陸電力が独自に解析・作成したものである

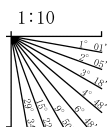
# 産総研ブーマー N9

←WNW

ESE→



地質時代		地層名
第四紀	更新世	A層
	後期	B層
	中期	B層
	前期	B層
第三紀	新第三紀	C層
	中新世	D層
古第三紀		D層
	先第三紀	D層

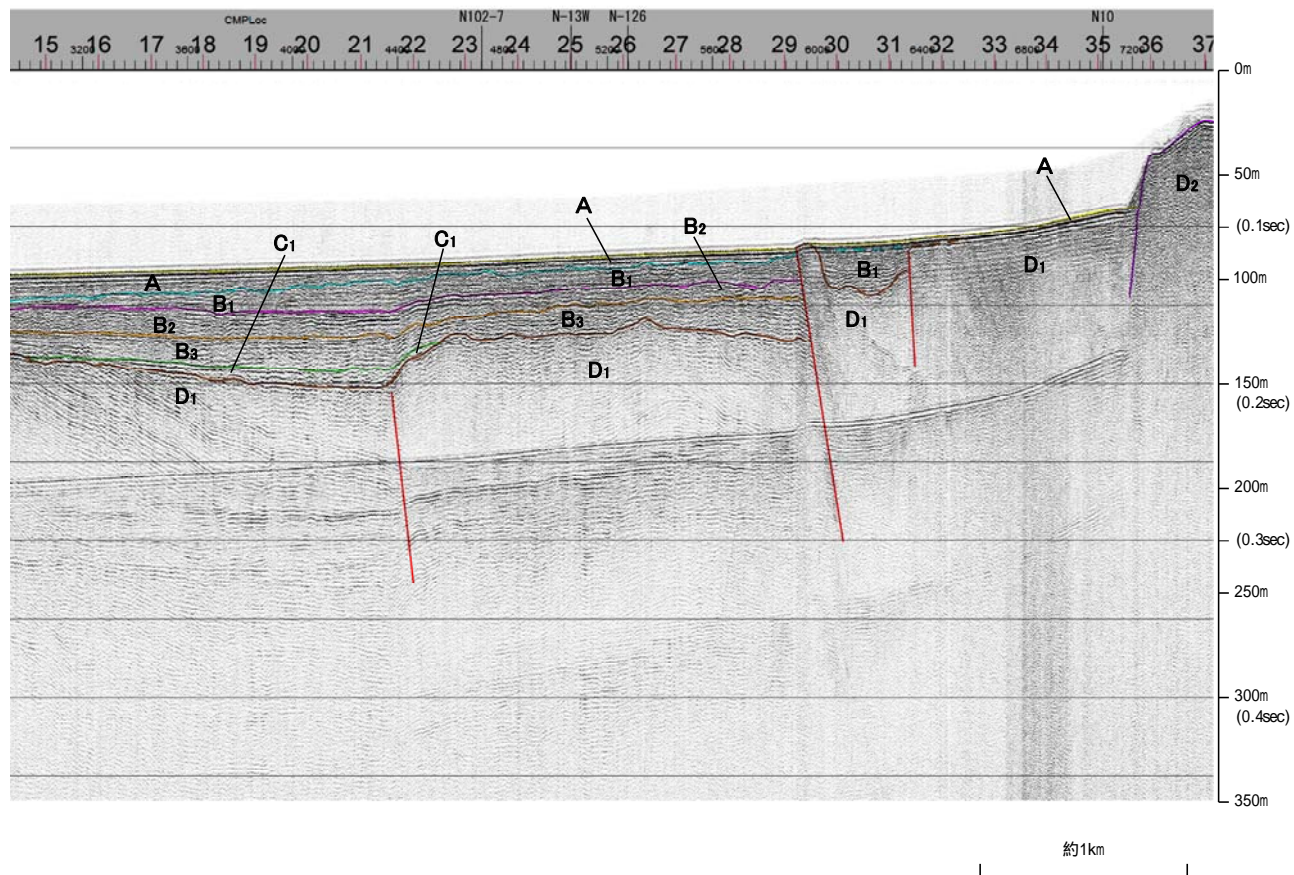


←WNW

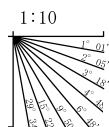
ESE→

猿山岬北方沖断層

能登半島北部沿岸域断層帯

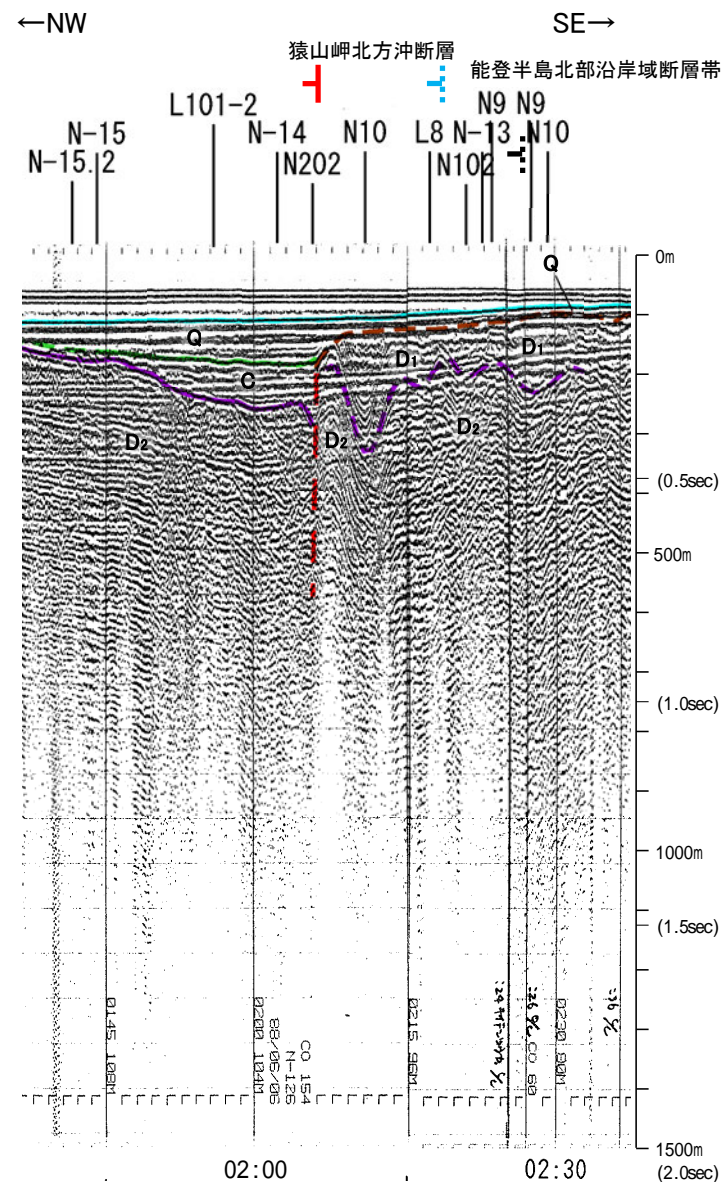
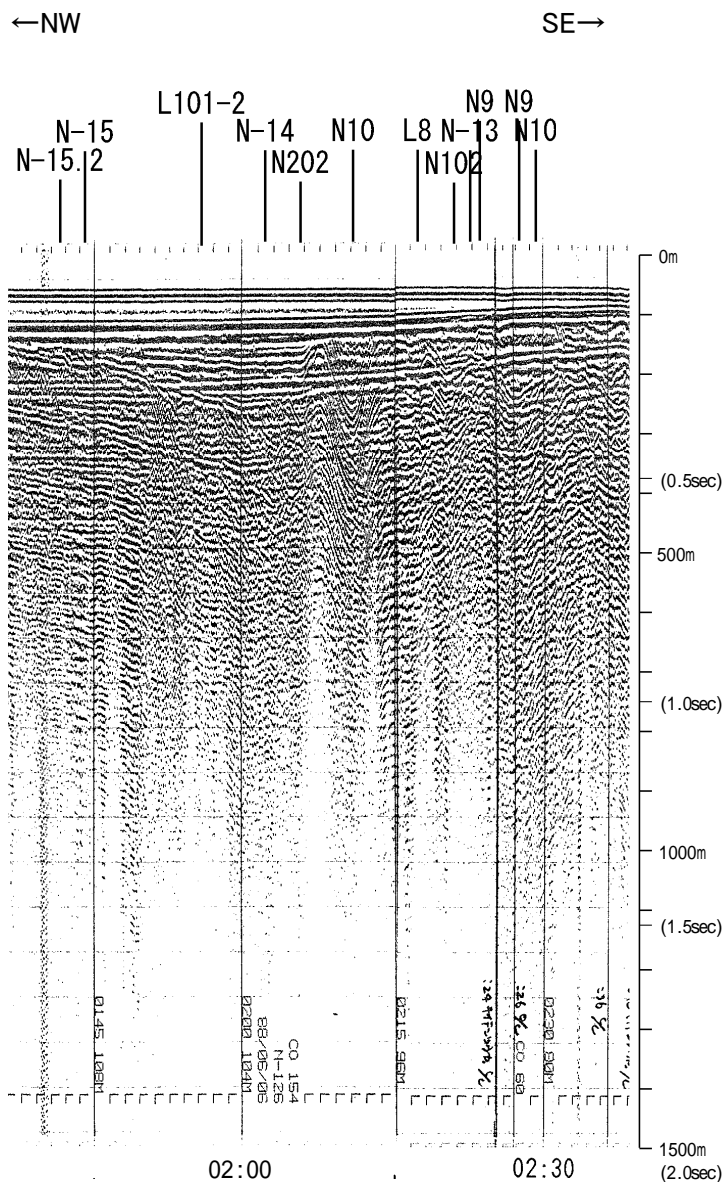


地質時代		地層名
第四紀	更新世	A層
	後期	B <sub>1</sub> 層
	中期	B <sub>2</sub> 層
	前期	B <sub>3</sub> 層
第三紀	新第三紀	C層
	古第三紀	D層
先第三紀		D <sub>1</sub> 層

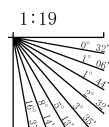


※この図面は、産業技術総合研究所の海上音波探査の記録を北陸電力が独自に解析・作成したものである

# 地質調査所エアガン N-126



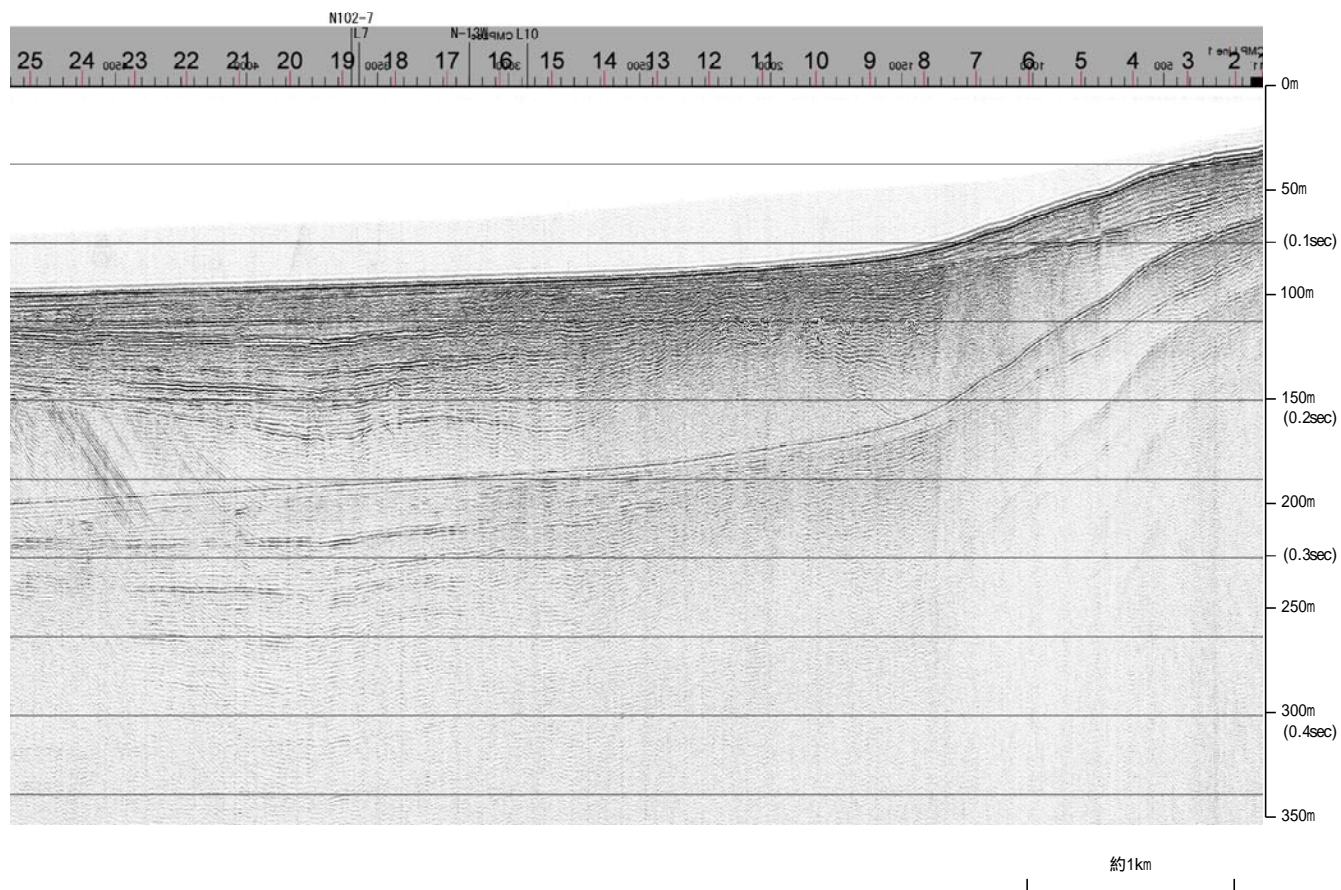
地質時代	地層名
第四紀 更新世	A層
	B層
	B層
	B層
	B層
新第三紀	C層
	D層
古第三紀	D層
	D層
先第三紀	D層



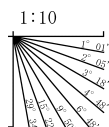
この図面は、地質調査所(現 産業技術総合研究所)の海上音波探査の記録を北陸電力が独自に解析・作成したものである

←WNW

ESE→



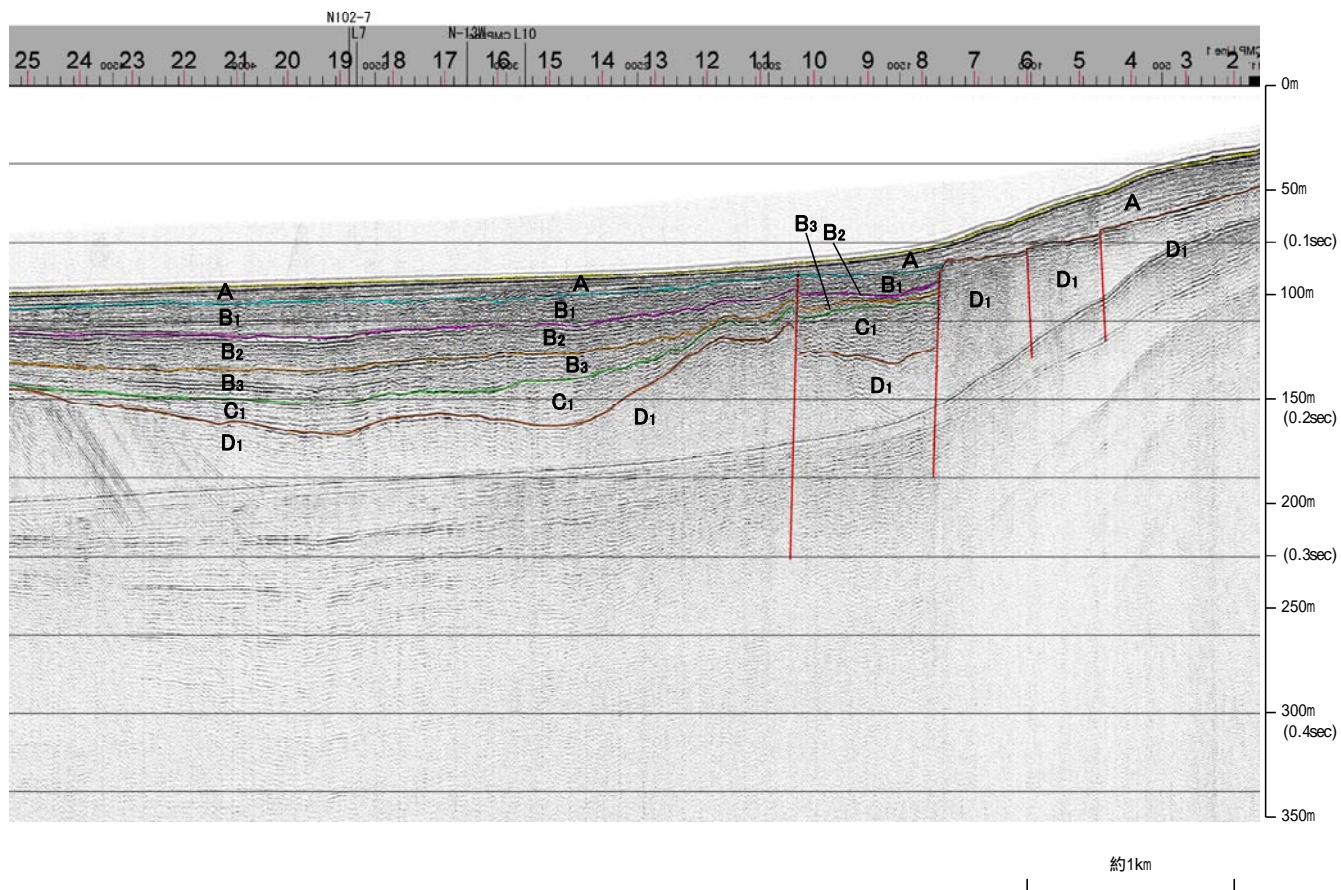
地質時代		地層名	
第四紀	更新世	完新世	A層
		後期	B層
	中期	Q層	B層
		B層	B層
前期	C層	C層	
	C層	C層	
第三紀	鮮新世	D層	
	中新世	D層	
	古第三紀	D層	
先第三紀	D層	D層	



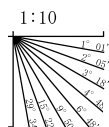
←WNW

ESE→

能登半島北部沿岸域断層帯



地質時代		地層名
第四紀	更新世	A層
	後期	B <sub>1</sub> 層
	中期	B <sub>2</sub> 層
	前期	B <sub>3</sub> 層
第三紀	新第三紀	C層
	古第三紀	D層




※この図面は、産業技術総合研究所の海上音波探査の記録を北陸電力が独自に解析・作成したものである



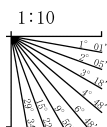
# 産総研ブーマー N7

←WNW

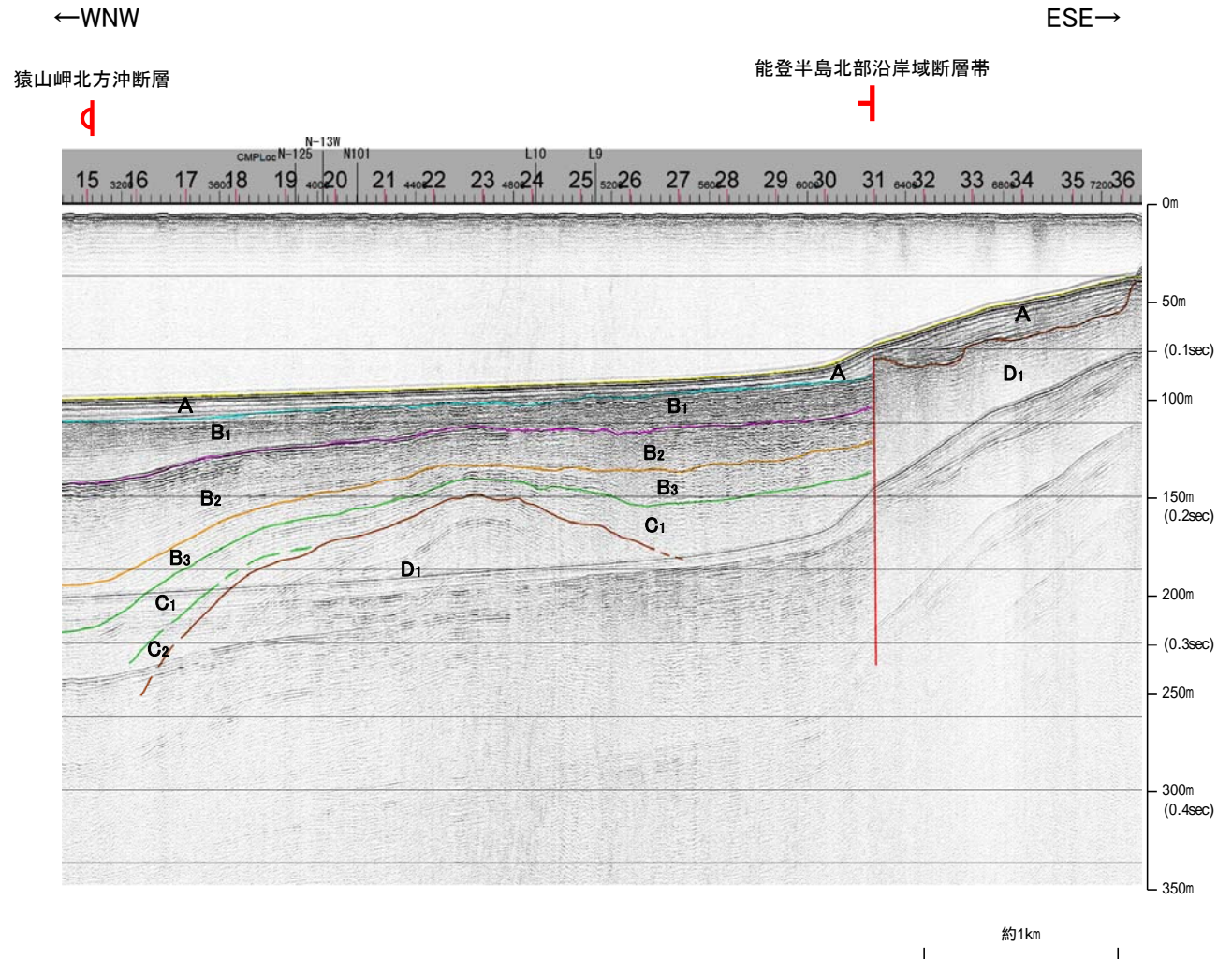
ESE→



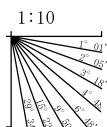
地質時代		地層名
第四紀	更新世	A層
	後期	B層
	中期	B層
	前期	B層
第三紀	新第三紀	C層
	中新世	D層
先第三紀	古第三紀	D層
	先第三紀	D層



# 産総研ブーマー N7



地質時代		地層名	
第四紀	更新世	完新世	A層
		後期	B <sub>1</sub> 層
	中期	B <sub>2</sub> 層	
	前期	B <sub>3</sub> 層	
		C層	
第三紀	鮮新世	C <sub>1</sub> 層	
	中新世	C <sub>2</sub> 層	
	古第三紀	D <sub>1</sub> 層	
先第三紀	D <sub>2</sub> 層		

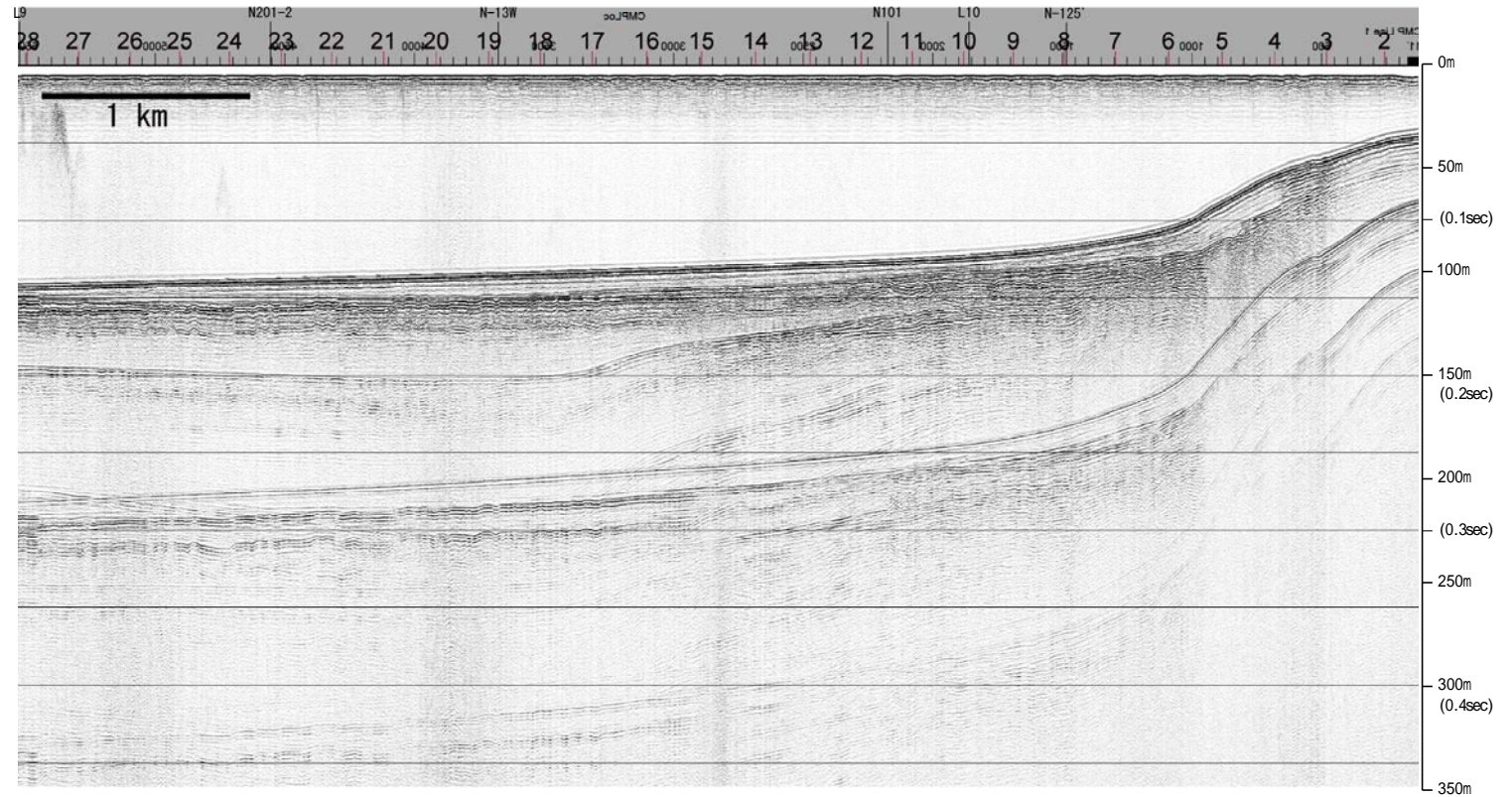


※この図面は、産業技術総合研究所の海上音波探査の記録を北陸電力が独自に解析・作成したものである

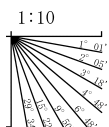
# 産総研ブーマー N6

←WNW

ESE→



地質時代		地層名	
第四紀	更新世	A層	
		B層	
	第四紀	後期	B層
		中期	B層
		前期	B層
第三紀	新第三紀	C層	
	中新世	C層	
		D層	
	古第三紀	D層	
先第三紀	D層		

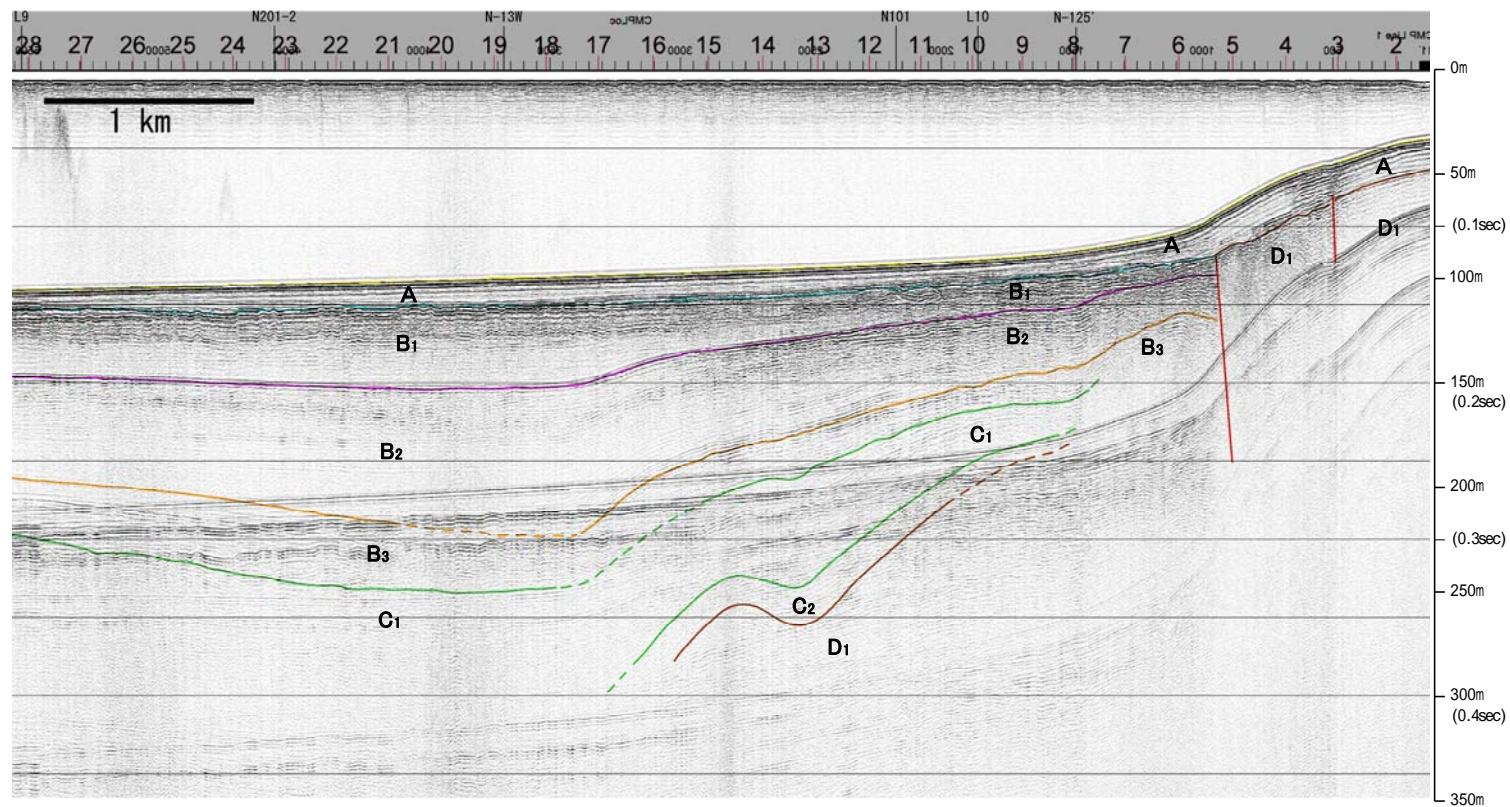


# 産総研ブーマー N6

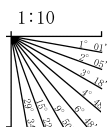
←WNW

ESE→

能登半島北部沿岸域断層帯



地質時代		地層名	
第四紀	更新世	後期	A層
	更新世	中期	B <sub>1</sub> 層
		前期	B <sub>2</sub> 層
			B <sub>3</sub> 層
第三紀	新第三紀	C層	C <sub>1</sub> 層
	新第三紀	中新世	C <sub>2</sub> 層
		D層	
	古第三紀	D <sub>1</sub> 層	
先第三紀			




※この図面は、産業技術総合研究所の海上音波探査の記録を北陸電力が独自に解析・作成したものである

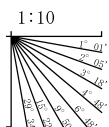
# 産総研ブーマー N5

←WNW

ESE→



地質時代		地層名
第四紀	更新世	A層
		B層
	中期	B層
		B層
前期	C層	
第三紀	鮮新世	C層
	中新世	D層
	古第三紀	D層
先第三紀		D層

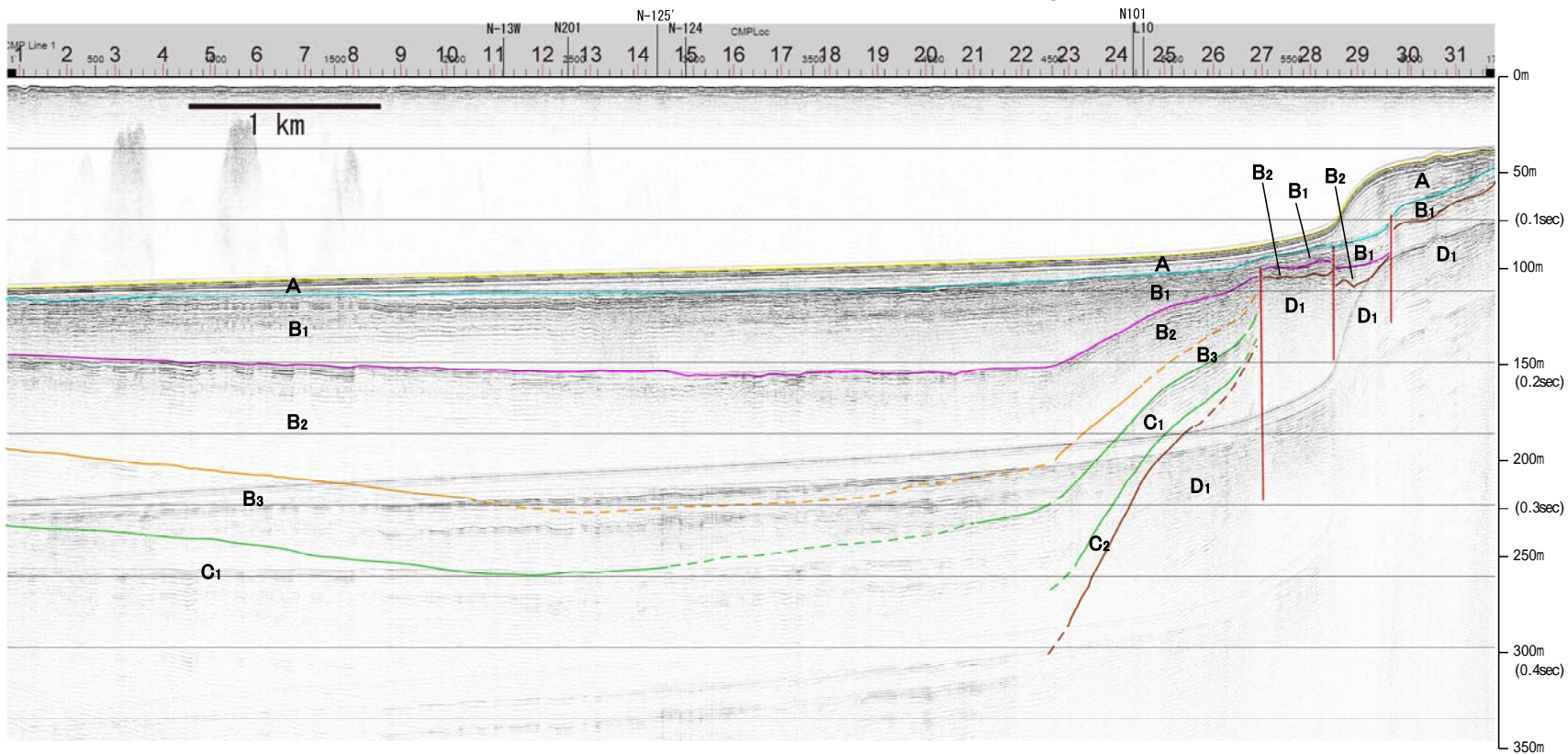


# 産総研ブーマー N5

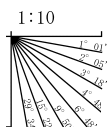
←WNW

ESE→

能登半島北部沿岸域断層帯



地質時代		地層名
第四紀	更新世	A層
	後期	B <sub>1</sub> 層
	中期	B <sub>2</sub> 層
	前期	B <sub>3</sub> 層
第三紀	新第三紀	C層
	古第三紀	D層
先第三紀		D <sub>1</sub> 層

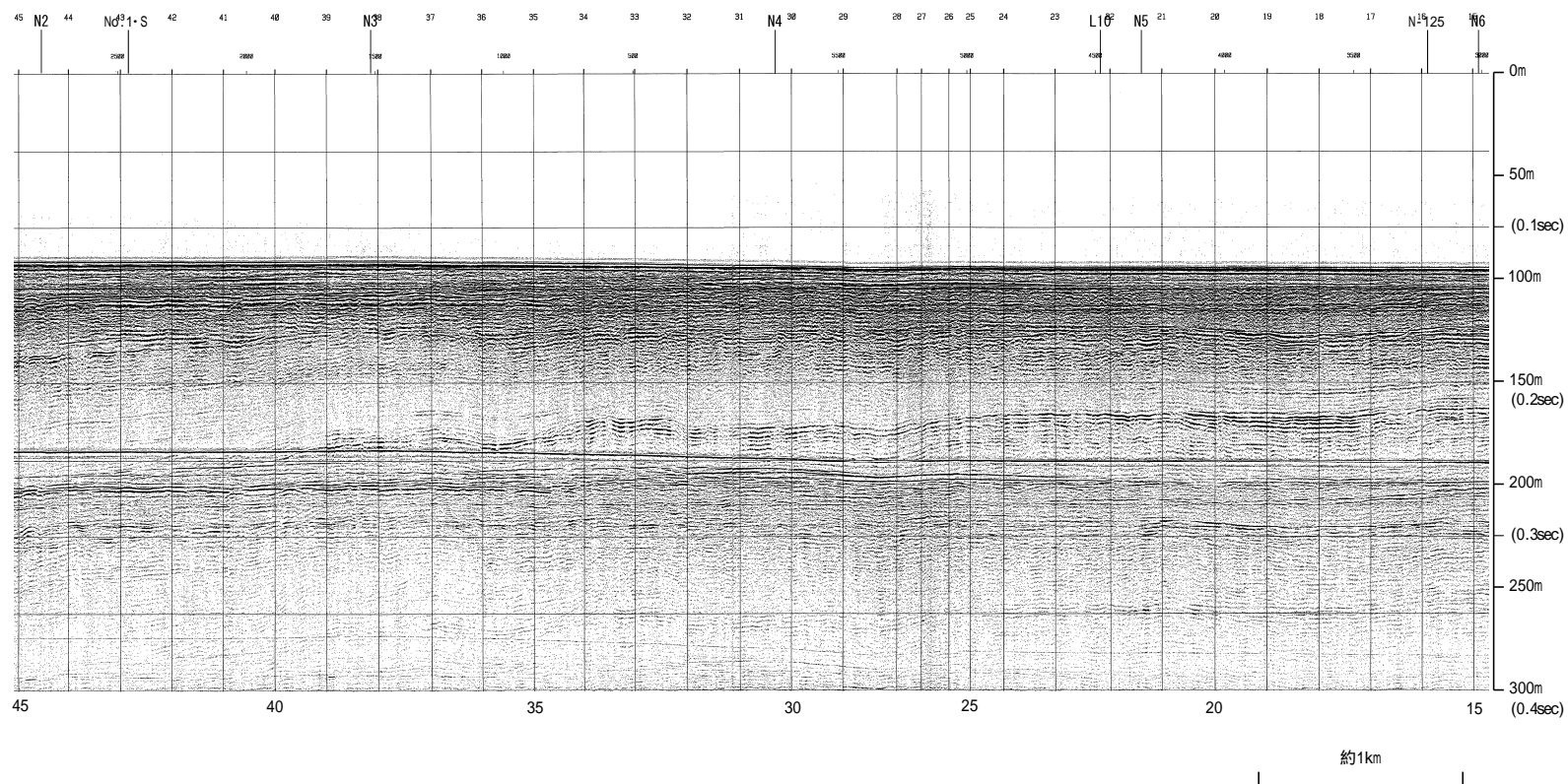


※この図面は、産業技術総合研究所の海上音波探査の記録を北陸電力が独自に解析・作成したものである

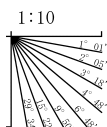
# 産総研ブーマー N101

←SW

NE→



地質時代		地層名
第四紀	更新世	A層
	後期	B層
	中期	B層
	前期	B層
第三紀	新第三紀	C層
	中新世	D層
古第三紀		D層
	先第三紀	D層



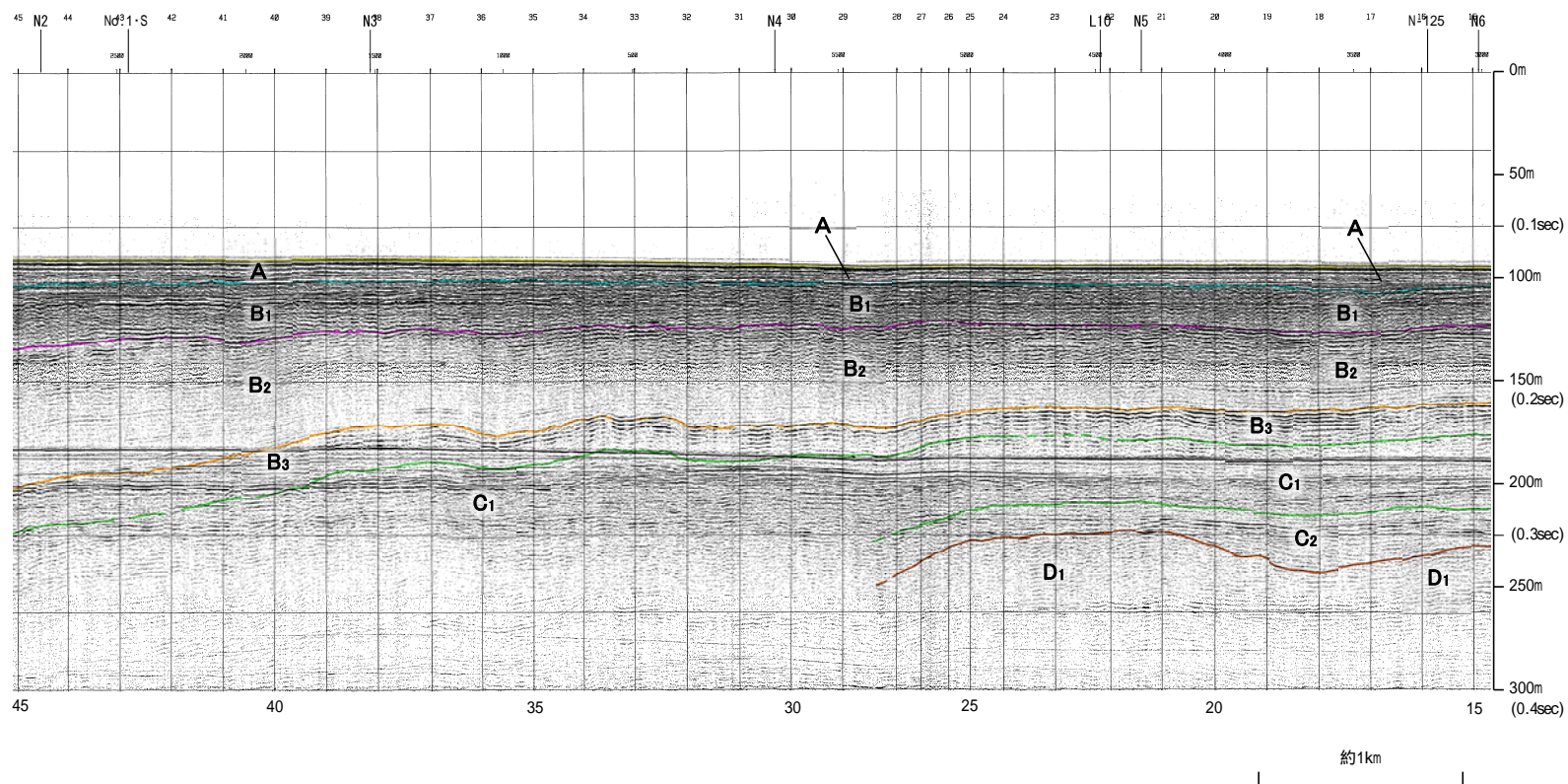
# 産総研ブーマー N101

←SW

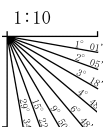
NE→

能登半島北部沿岸域断層帯

b d



地質時代		地層名
第四紀	更新世	A層
	後期	B <sub>1</sub> 層
	中期	B <sub>2</sub> 層
	前期	B <sub>3</sub> 層
第三紀	新第三紀	C <sub>1</sub> 層
	中新世	C <sub>2</sub> 層
古第三紀		D <sub>1</sub> 層
	先第三紀	D <sub>2</sub> 層



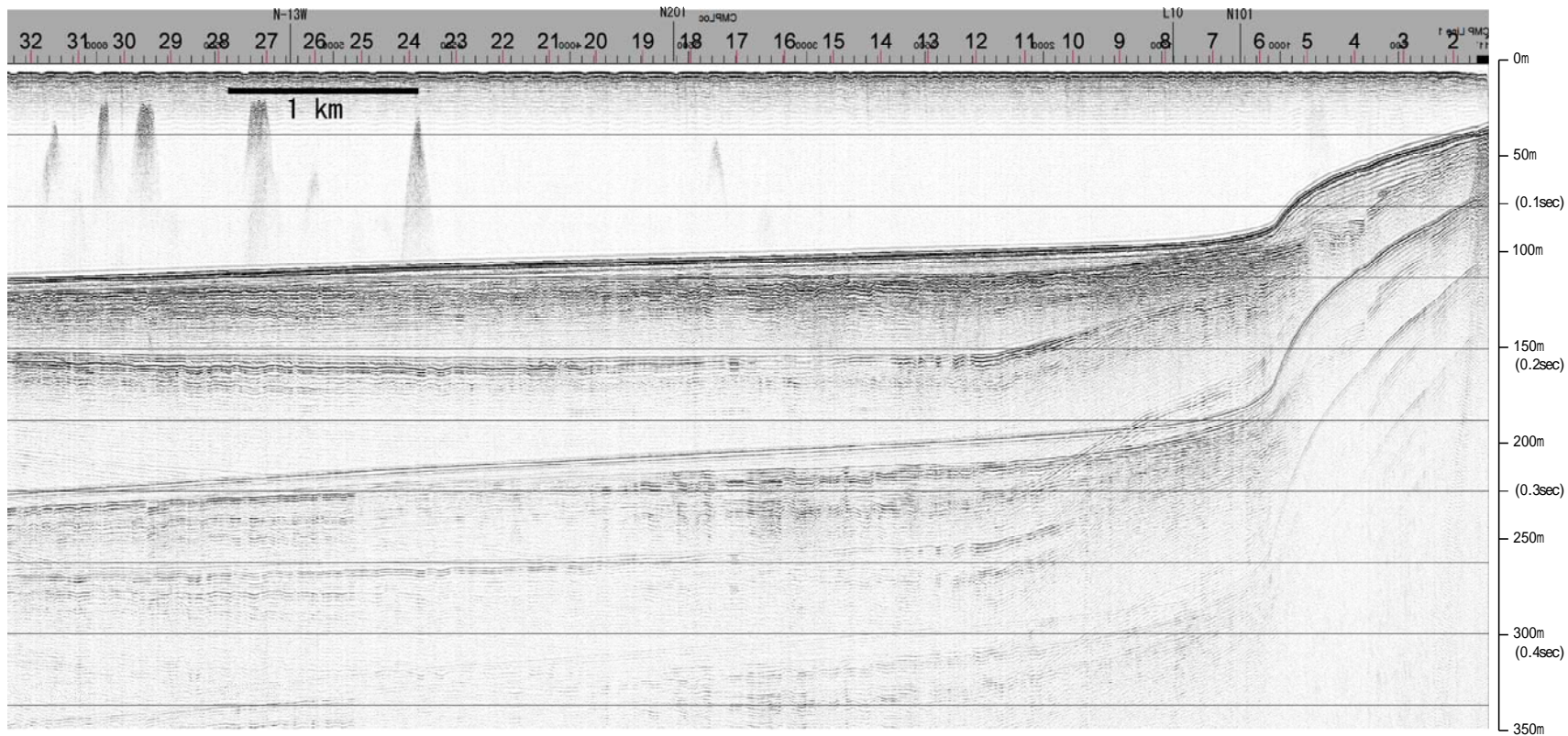
※この図面は、産業技術総合研究所の海上音波探査の記録を北陸電力が独自に解析・作成したものである



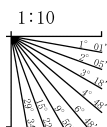
# 産総研ブーマー N4

←WNW

ESE→



地質時代		地層名
第四紀	更新世	A層
		B層
	後期	B層
	中期	B層
		B層
前期	C層	
第三紀	鮮新世	C層
	中新世	D層
	古第三紀	D層
先第三紀	D層	

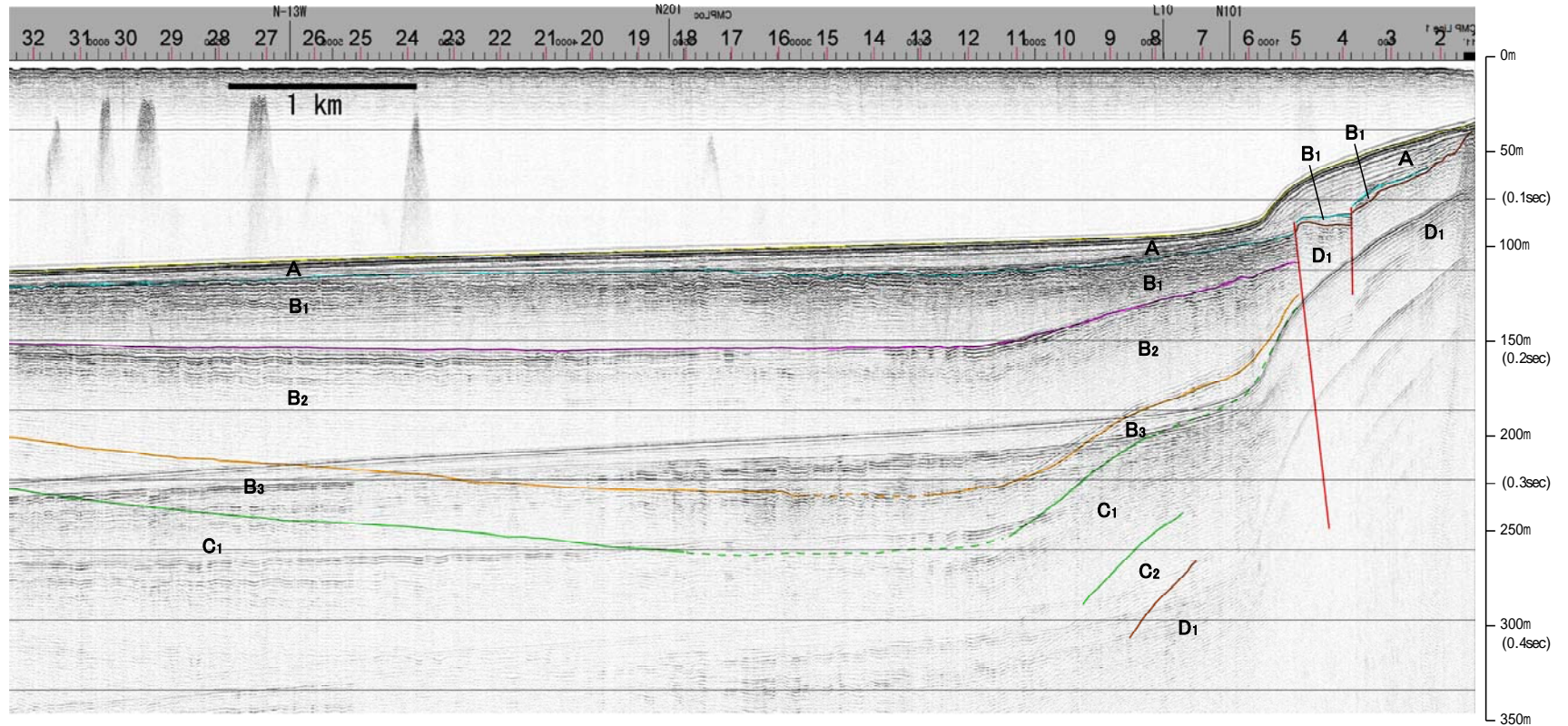


# 産総研ブーマー N4

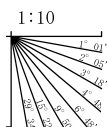
←WNW

ESE→

能登半島北部沿岸域断層帯



地質時代		地層名
第四紀	更新世	A層
	後期	B <sub>1</sub> 層
	中期	B <sub>2</sub> 層
	前期	B <sub>3</sub> 層
第三紀	新第三紀	C <sub>1</sub> 層
	古第三紀	D <sub>1</sub> 層
先第三紀	D <sub>2</sub> 層	

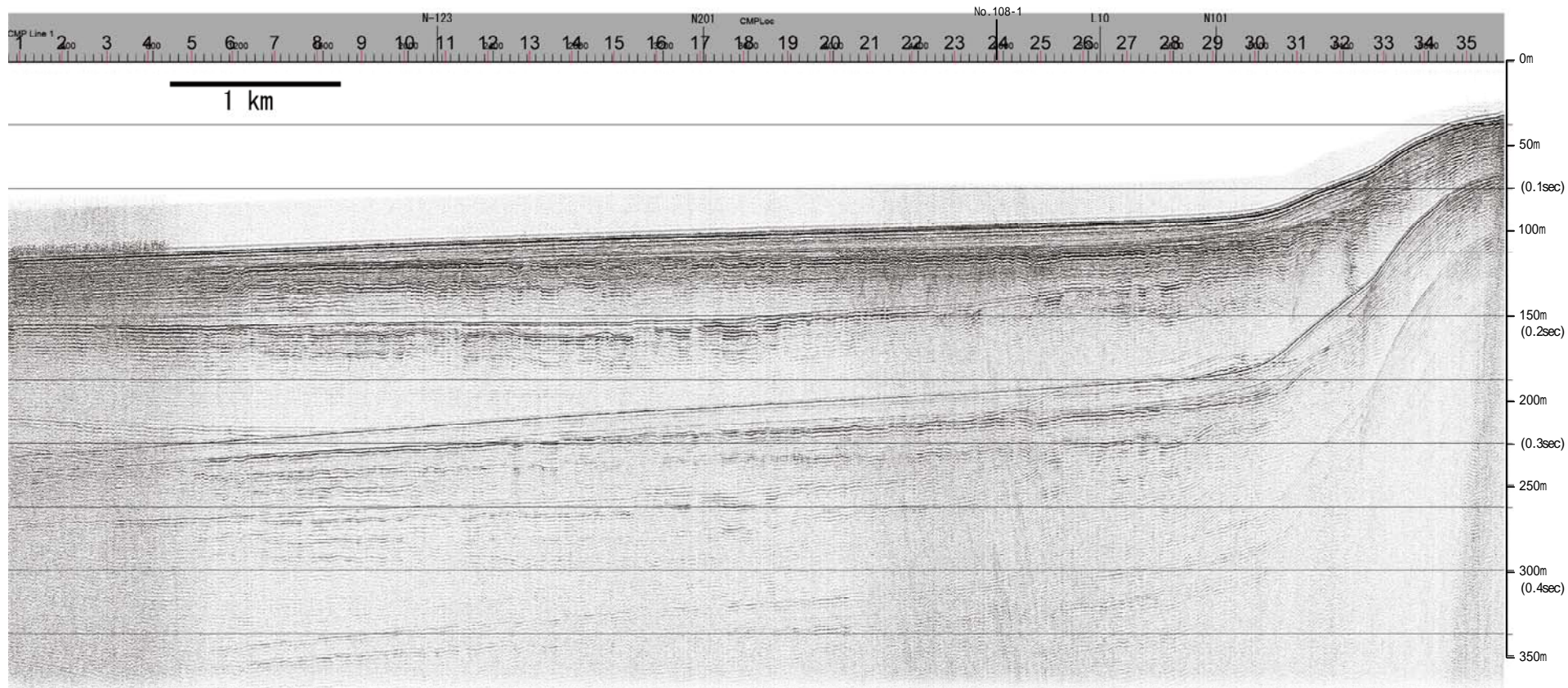


※この図面は、産業技術総合研究所の海上音波探査の記録を北陸電力が独自に解析・作成したものである

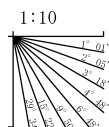
# 産総研ブーマー N3

←WNW

ESE→



地質時代		地層名
第四紀	更新世	A層
	後期	B層
	中期	B層
	前期	B層
第三紀	新第三紀	C層
	中新世	D層
	古第三紀	D層
先第三紀	D層	

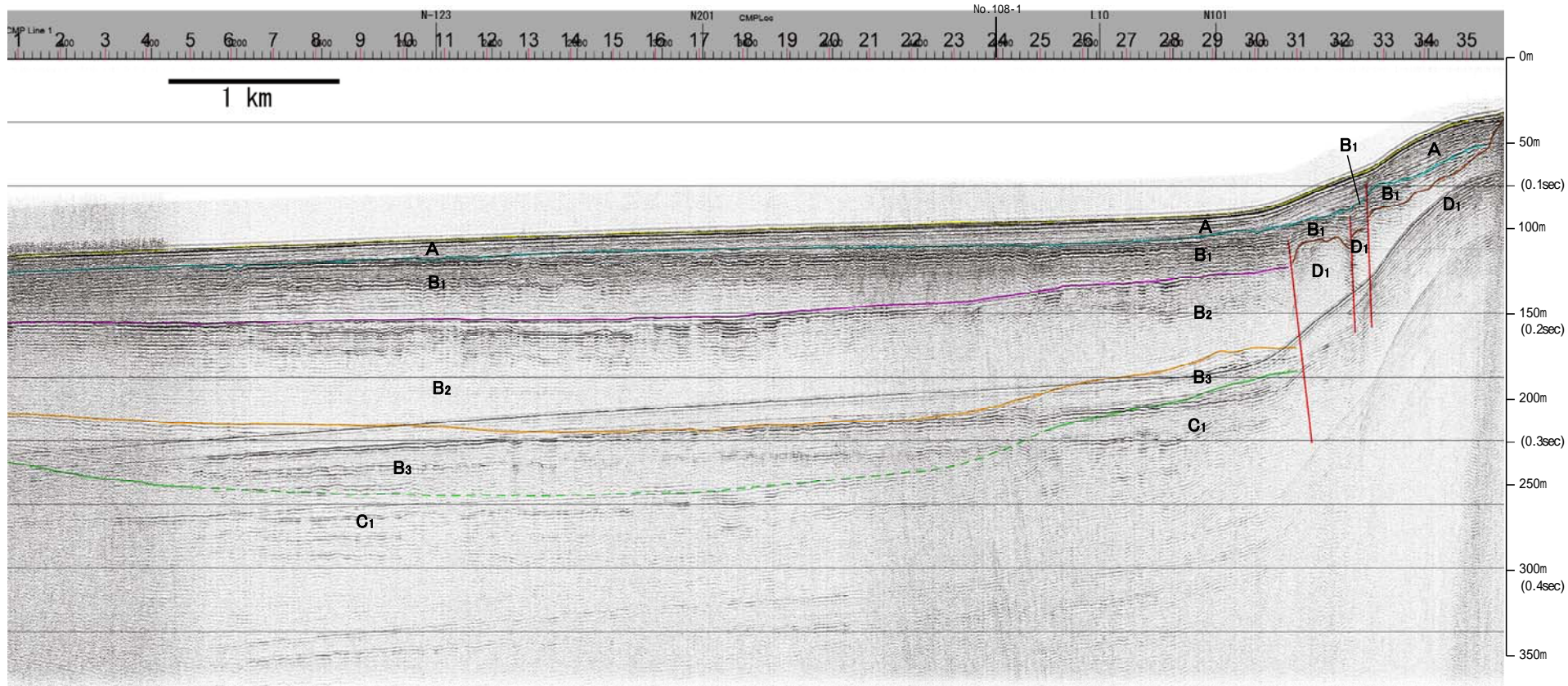


# 産総研ブーマー N3

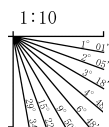
←WNW

ESE→

能登半島北部沿岸域断層帯



地質時代		地層名
第四紀	更新世	A層
	後期	B <sub>1</sub> 層
	中期	B <sub>2</sub> 層
	前期	B <sub>3</sub> 層
第三紀	新第三紀	C <sub>1</sub> 層
	古第三紀	D <sub>1</sub> 層
先第三紀		D <sub>2</sub> 層

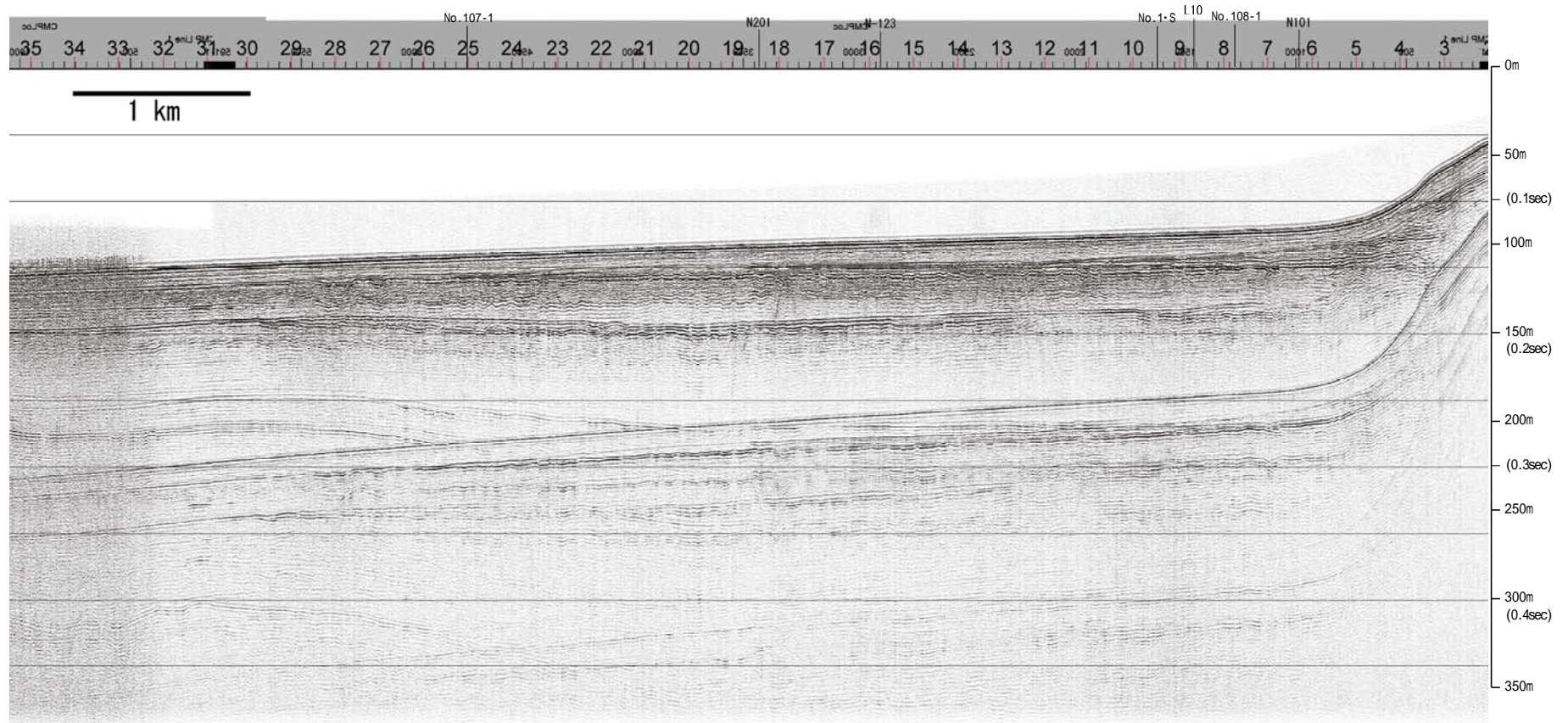


※この図面は、産業技術総合研究所の海上音波探査の記録を北陸電力が独自に解析・作成したものである

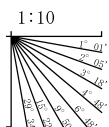
# 産総研ブーマー N2

←WNW

ESE→



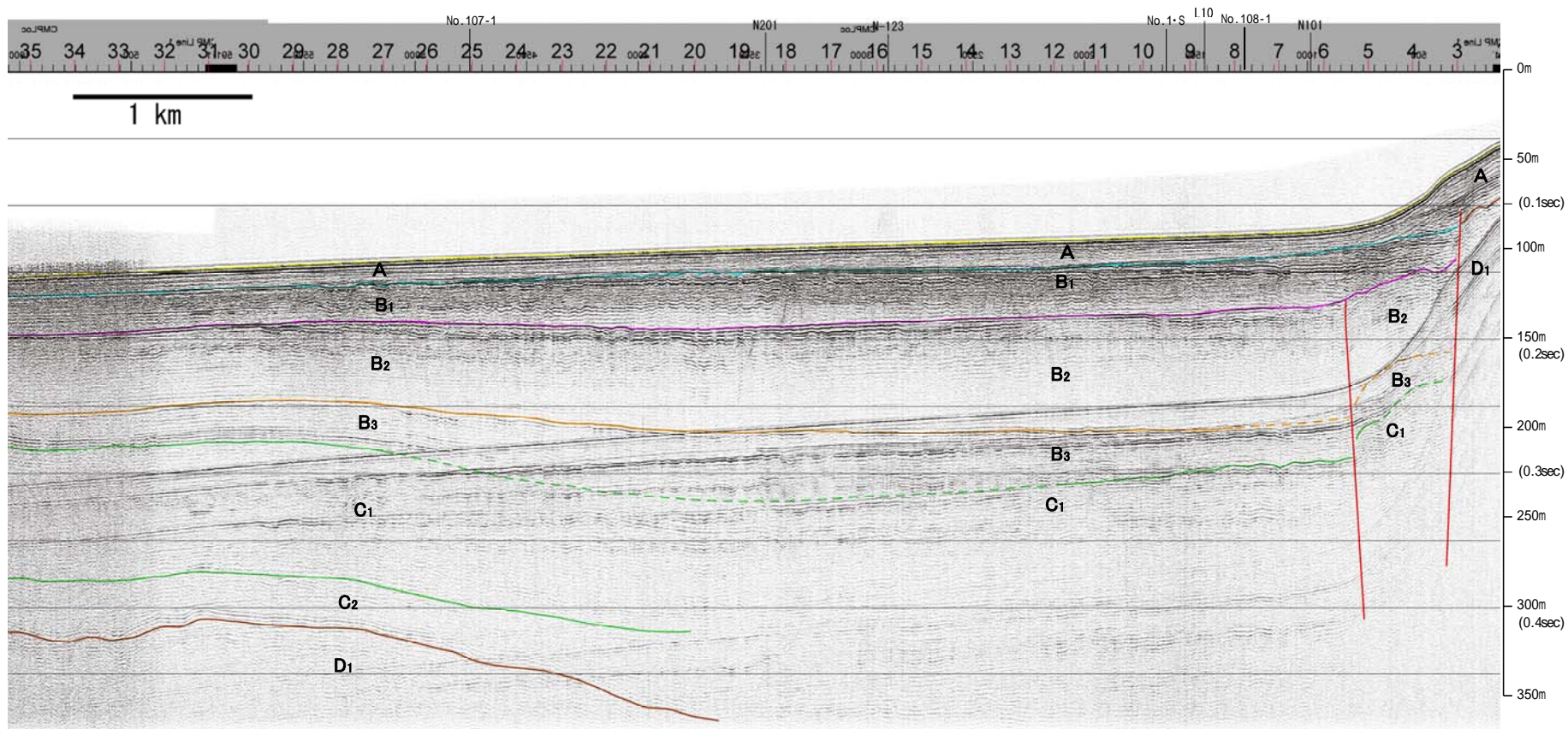
地質時代		地層名	
第四紀	更新世	Q層	A層
	後期		B <sub>1</sub> 層
	中期		B <sub>2</sub> 層
	前期		B <sub>3</sub> 層
第三紀	新第三紀	C層	C <sub>1</sub> 層
	中新世	D層	D <sub>1</sub> 層
古第三紀		D層	D <sub>2</sub> 層
	先第三紀		D <sub>3</sub> 層



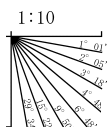
# 産総研ブーマー N2

←WNW

ESE→  
能登半島北部沿岸域断層帯



地質時代		地層名
第四紀	更新世	A層
	後期	B <sub>1</sub> 層
	中期	B <sub>2</sub> 層
	前期	B <sub>3</sub> 層
第三紀	新第三紀	C <sub>1</sub> 層
	古第三紀	D <sub>1</sub> 層

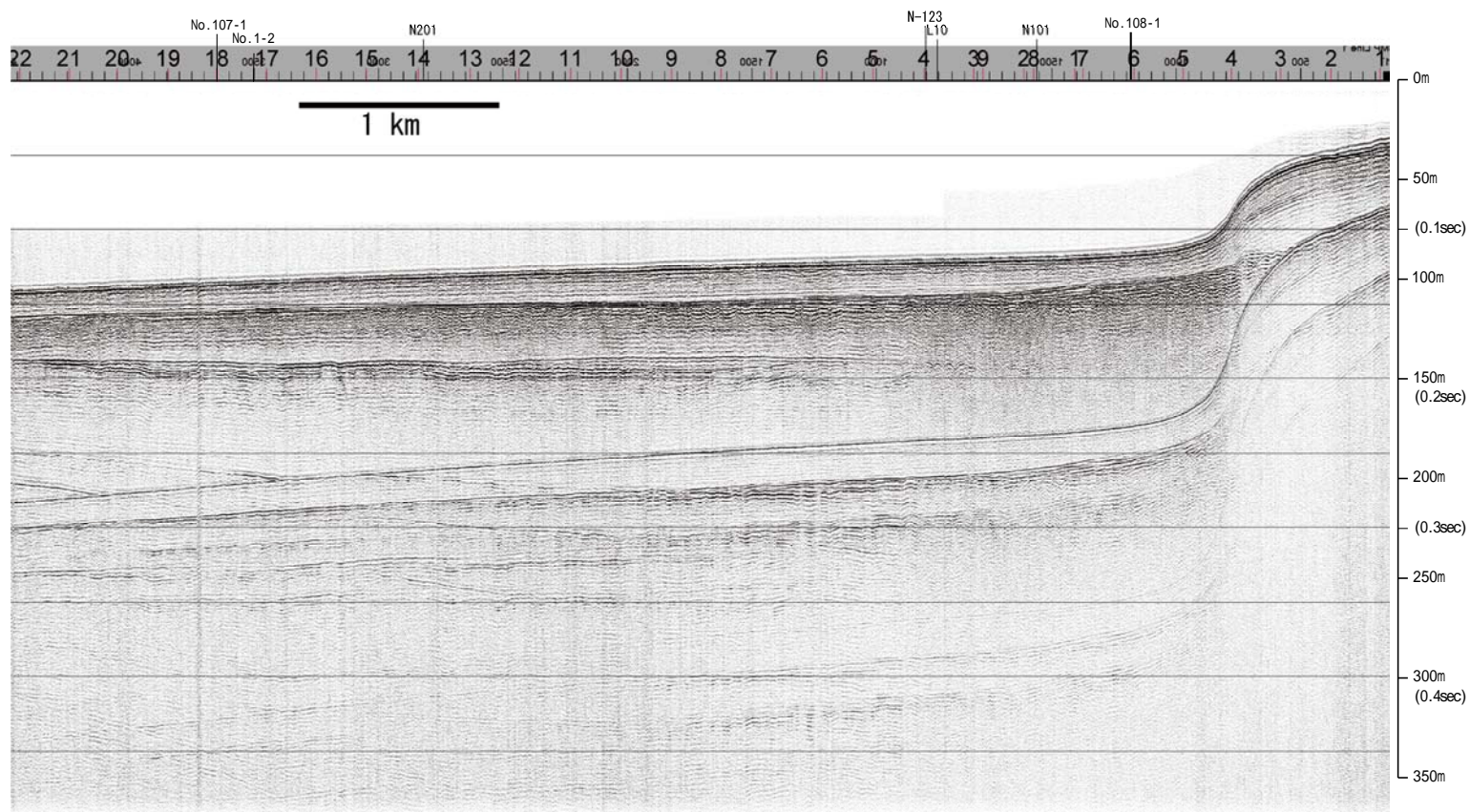


※この図面は、産業技術総合研究所の海上音波探査の記録を北陸電力が独自に解析・作成したものである

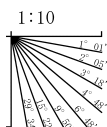
# 産総研ブーマー N1-2,N1-3

←WNW

ESE→



地質時代		地層名
第四紀	更新世	A層
	後期	B層
	中期	B層
	前期	B層
第三紀	新第三紀	C層
	中新世	D層
古第三紀		D層
	先第三紀	D層

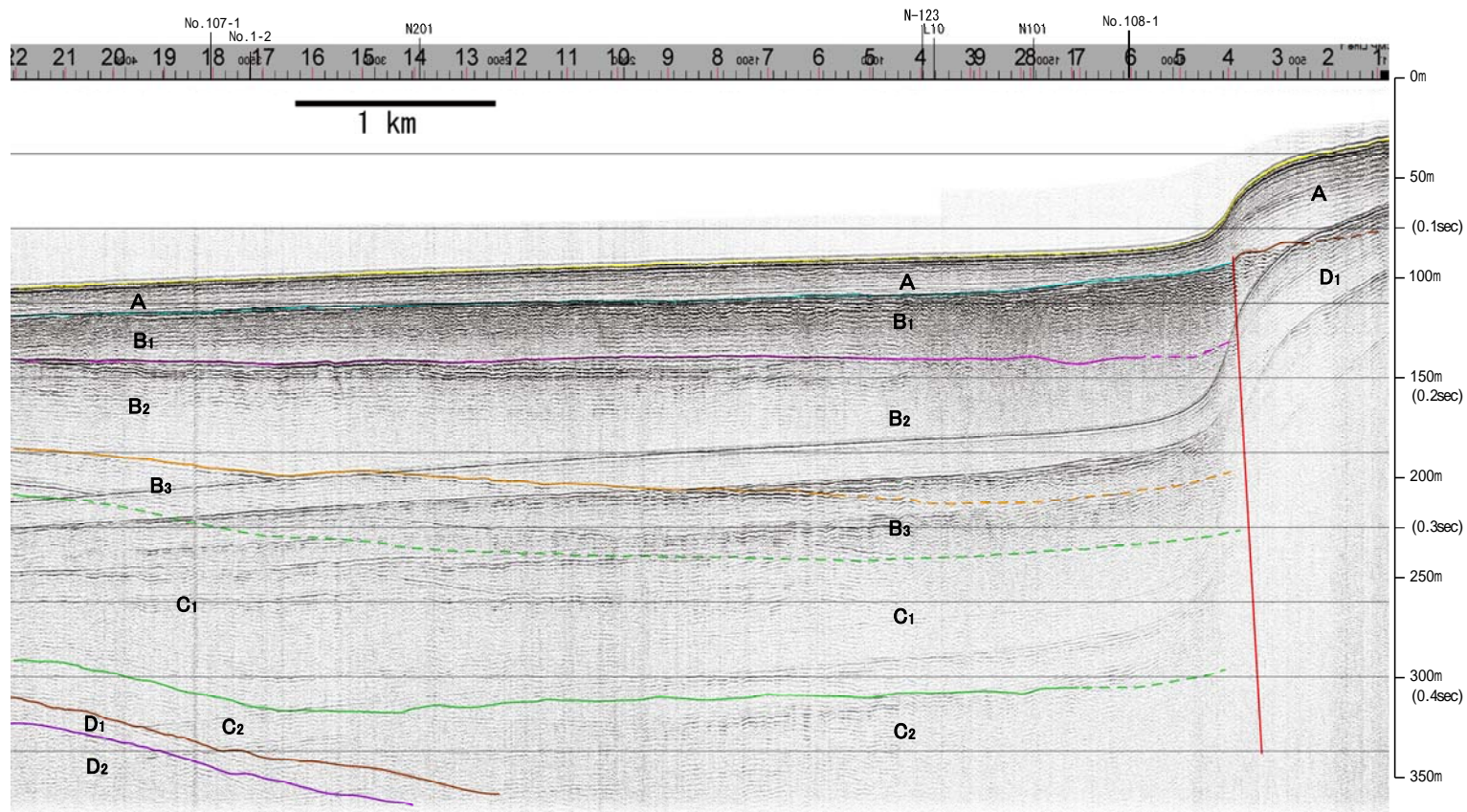


# 産総研ブーマー N1-2,N1-3

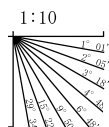
←WNW

ESE→

能登半島北部沿岸域断層帯



地質時代		地層名
第四紀	更新世	A層
	後期	B <sub>1</sub> 層
	中期	B <sub>2</sub> 層
	前期	B <sub>3</sub> 層
第三紀	新第三紀	C層
	古第三紀	D層



※この図面は、産業技術総合研究所の海上音波探査の記録を北陸電力が独自に解析・作成したものである