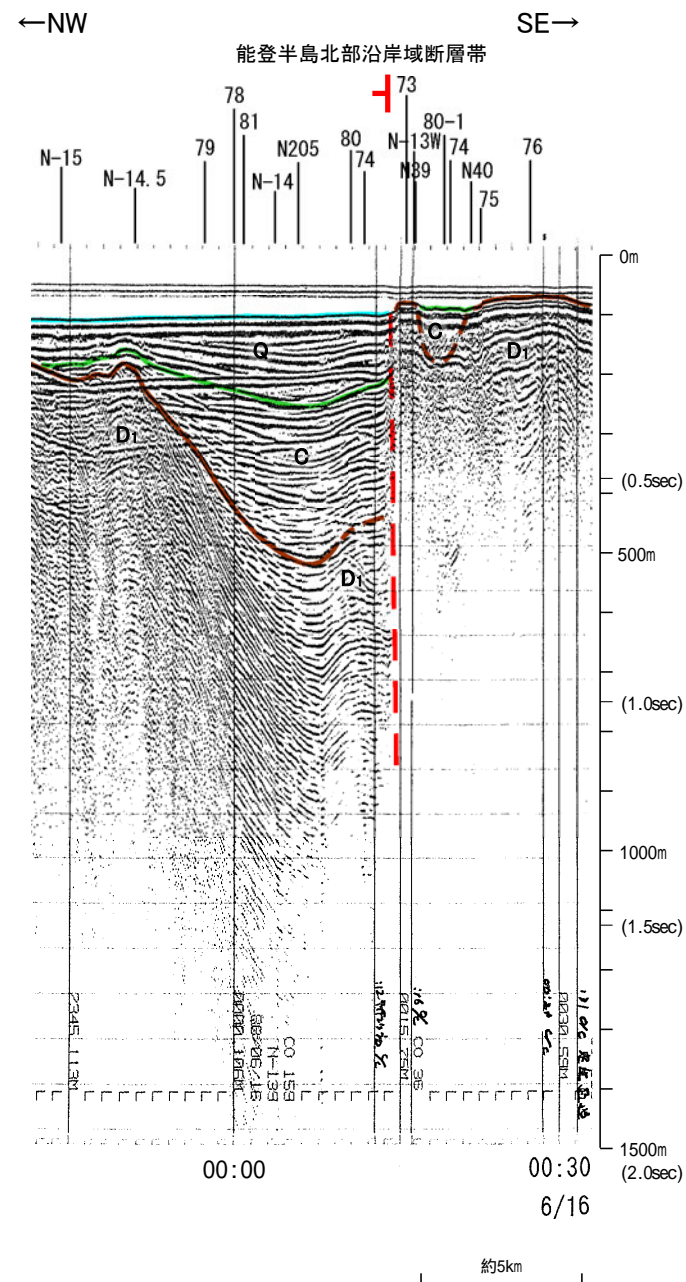
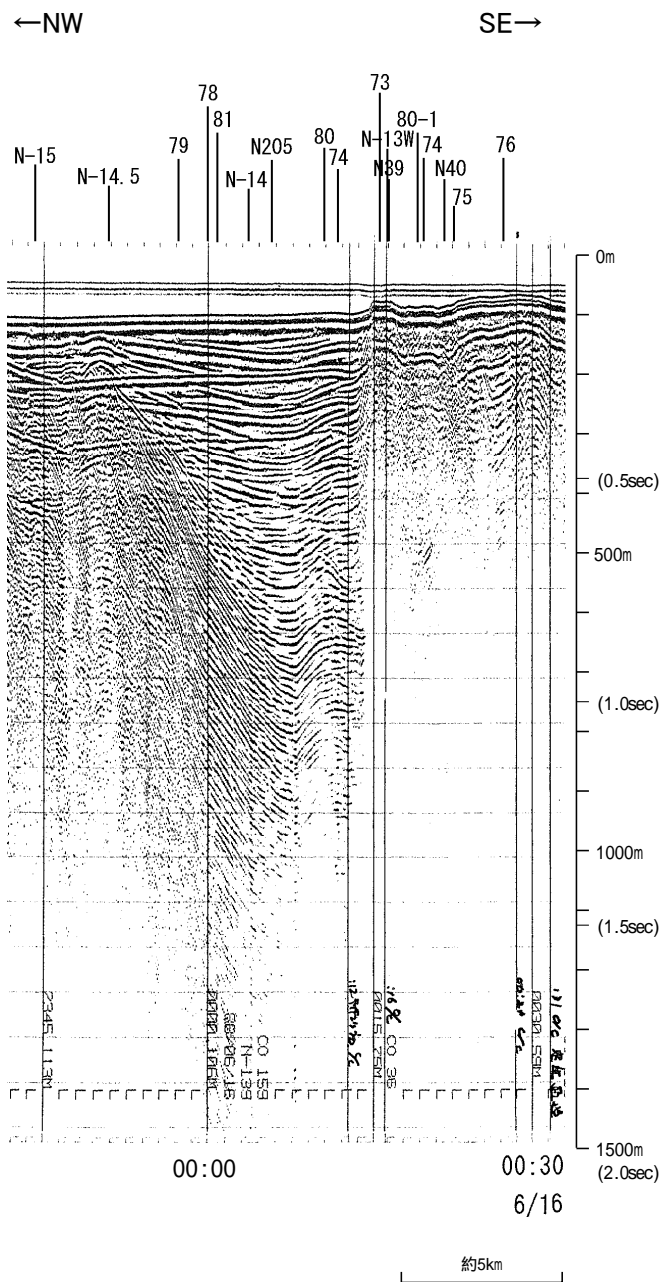
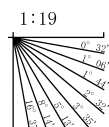


地質調査所エアガン N-139



| 地質時代 | | 地層名 |
|------|------|-----|
| 第四紀 | 全新世 | A層 |
| | 後期 | B層 |
| | | Q層 |
| | 中期 | B層 |
| | 前期 | B層 |
| C層 | | |
| 第三紀 | 鮮新世 | C層 |
| | 中新世 | D層 |
| | | D層 |
| | 古第三紀 | D層 |
| 先第三紀 | D層 | |

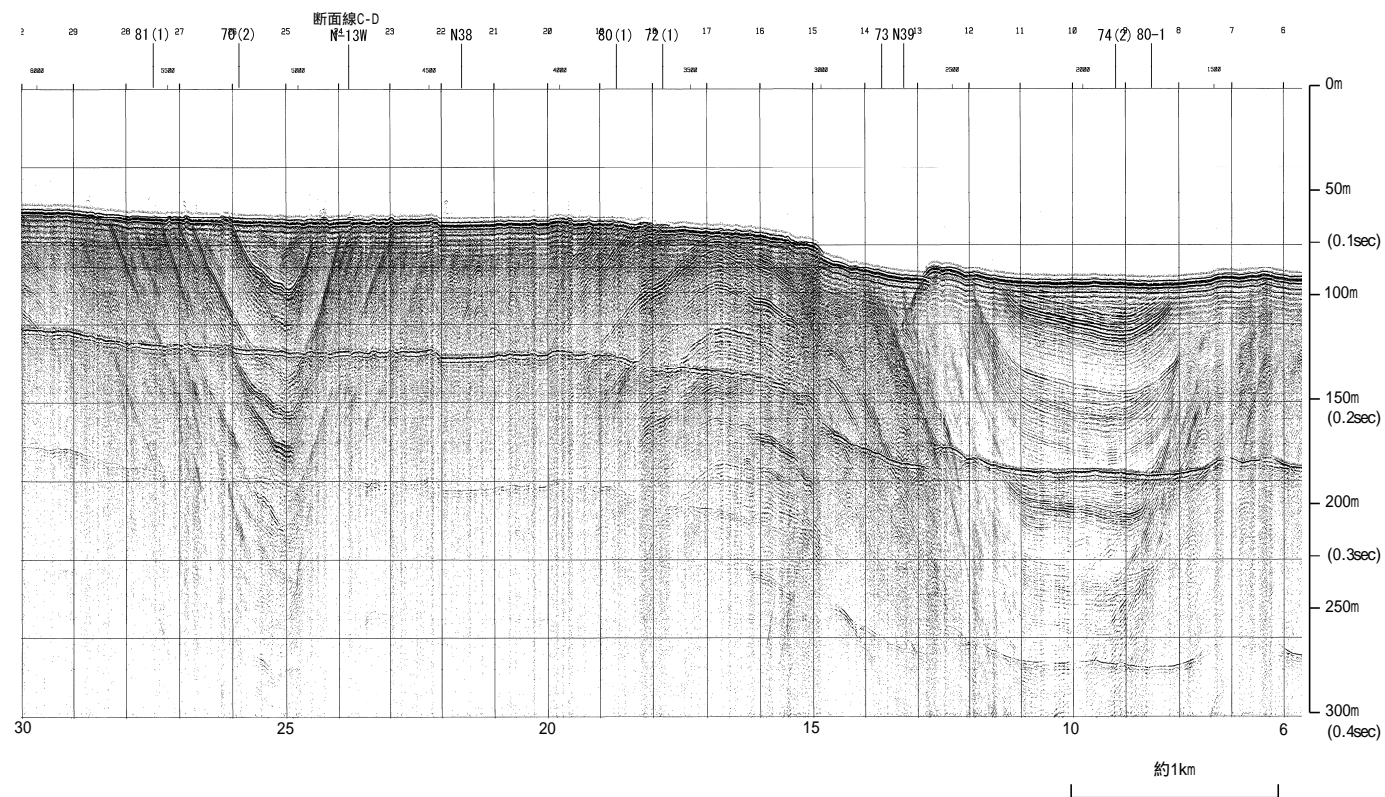


この図面は、地質調査所(現 産業技術総合研究所)の海上音波探査の記録を北陸電力が独自に解析・作成したものである

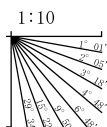
産総研ブーマー N103

←SW

NE→



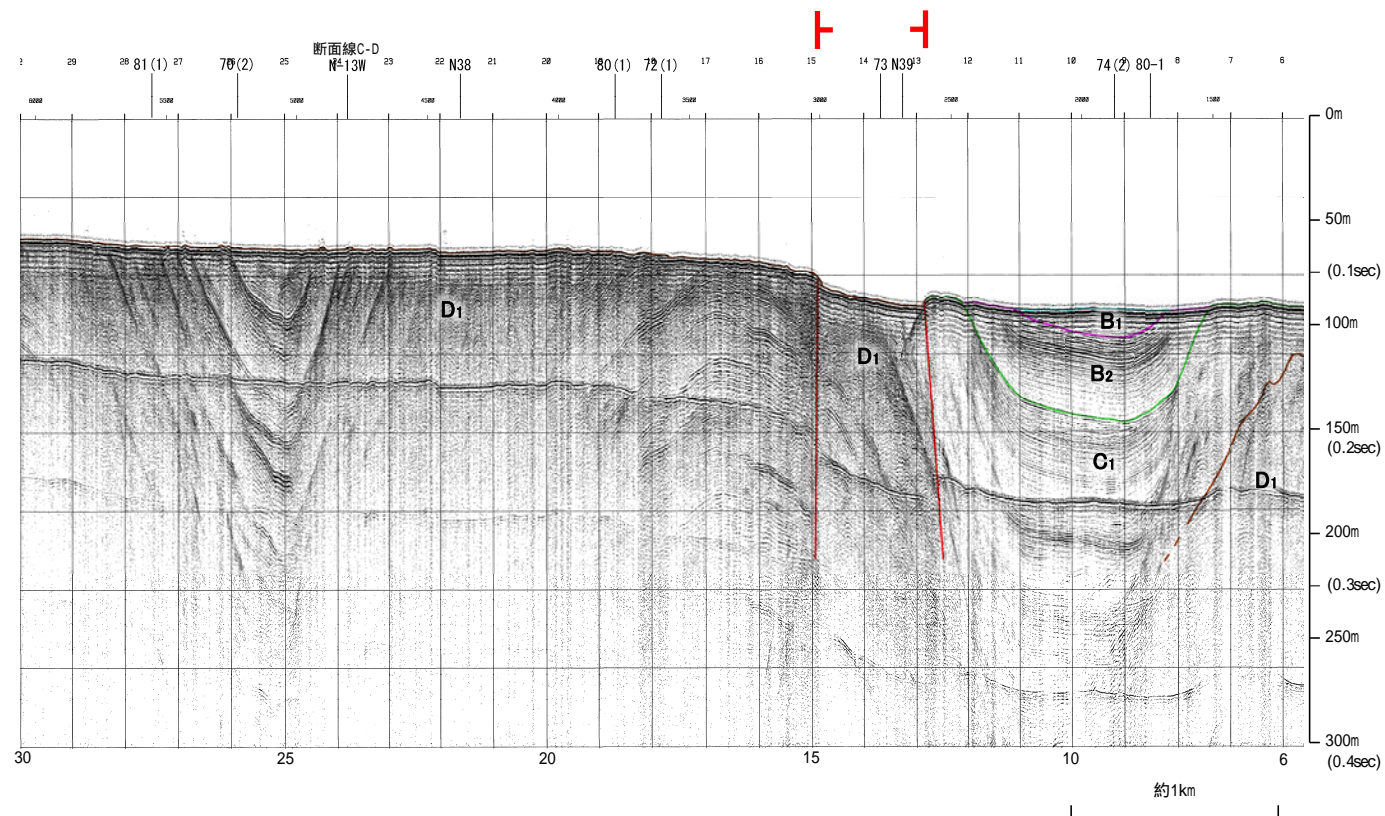
| 地質時代 | | 地層名 | |
|------|------|-----|----|
| 第四紀 | 更新世 | Q層 | A層 |
| | 後期 | | B層 |
| | 中期 | B層 | |
| | 前期 | B層 | |
| 第三紀 | 新第三紀 | C層 | C層 |
| | 中新世 | D層 | D層 |
| 古第三紀 | | D層 | D層 |
| 先第三紀 | | D層 | D層 |



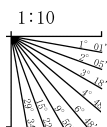
←SW

NE→

能登半島北部沿岸域断層帯

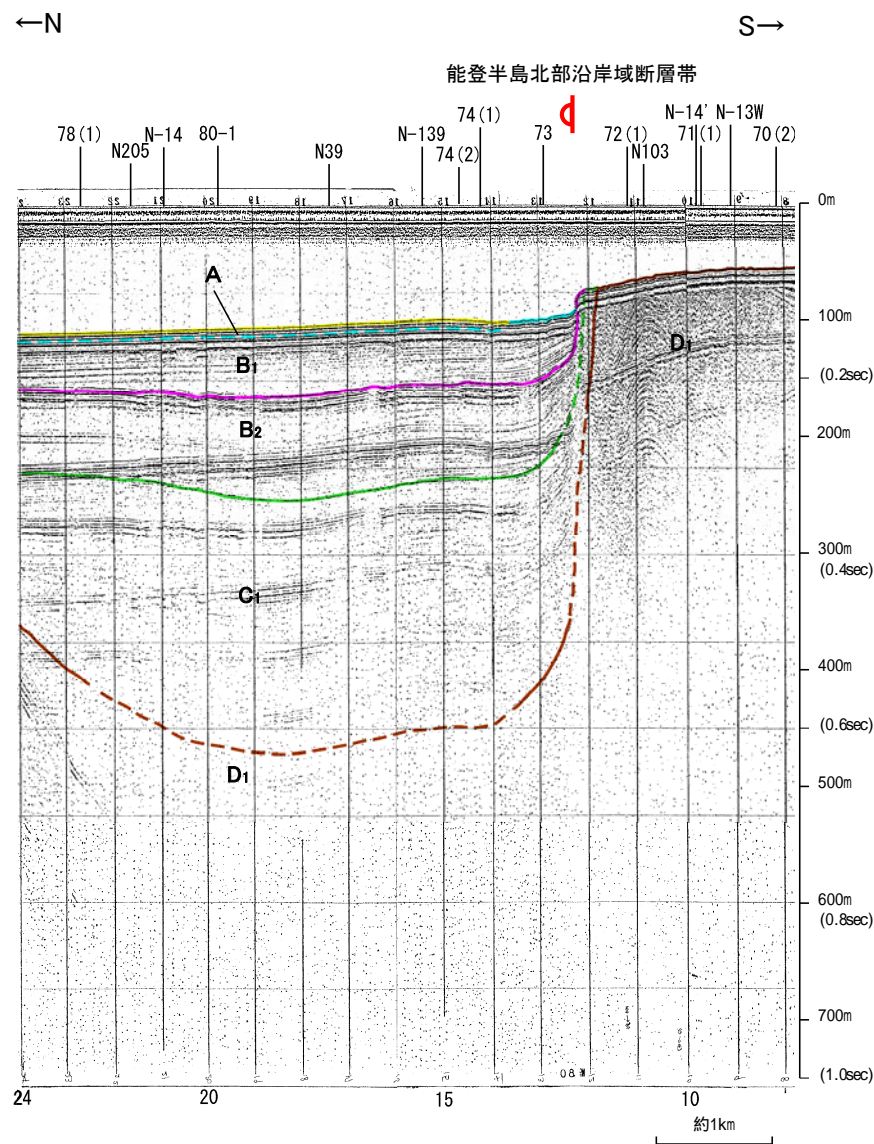
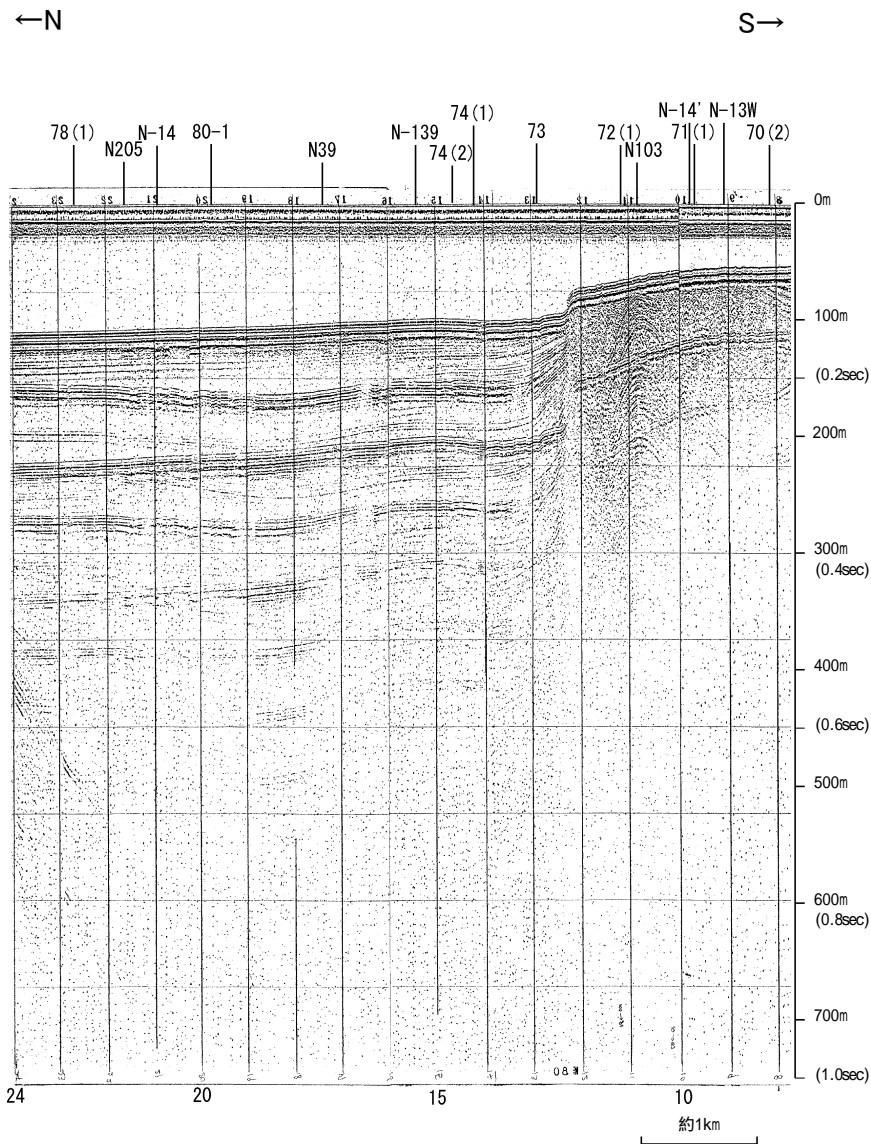


| 地質時代 | | 地層名 |
|------|------|------------------|
| 第四紀 | 更新世 | A層 |
| | 後期 | B ₁ 層 |
| | 中期 | B ₂ 層 |
| | | B ₃ 層 |
| | 前期 | C ₁ 層 |
| 第三紀 | 鮮新世 | C ₂ 層 |
| | 中新世 | D ₁ 層 |
| | 古第三紀 | D ₂ 層 |
| 先第三紀 | | D ₃ 層 |

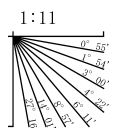


※この図面は、産業技術総合研究所の海上音波探査の記録を北陸電力が独自に解析・作成したものである

海上保安庁スパーカー 80(1)



| 地質時代 | | 地層名 |
|------|------|------------------|
| 第四紀 | 更新世 | A層 |
| | 後期 | B ₁ 層 |
| | 中期 | B ₂ 層 |
| | 前期 | B ₃ 層 |
| 第三紀 | 新第三紀 | C層 |
| | 古第三紀 | D層 |
| 先第三紀 | | D ₁ 層 |

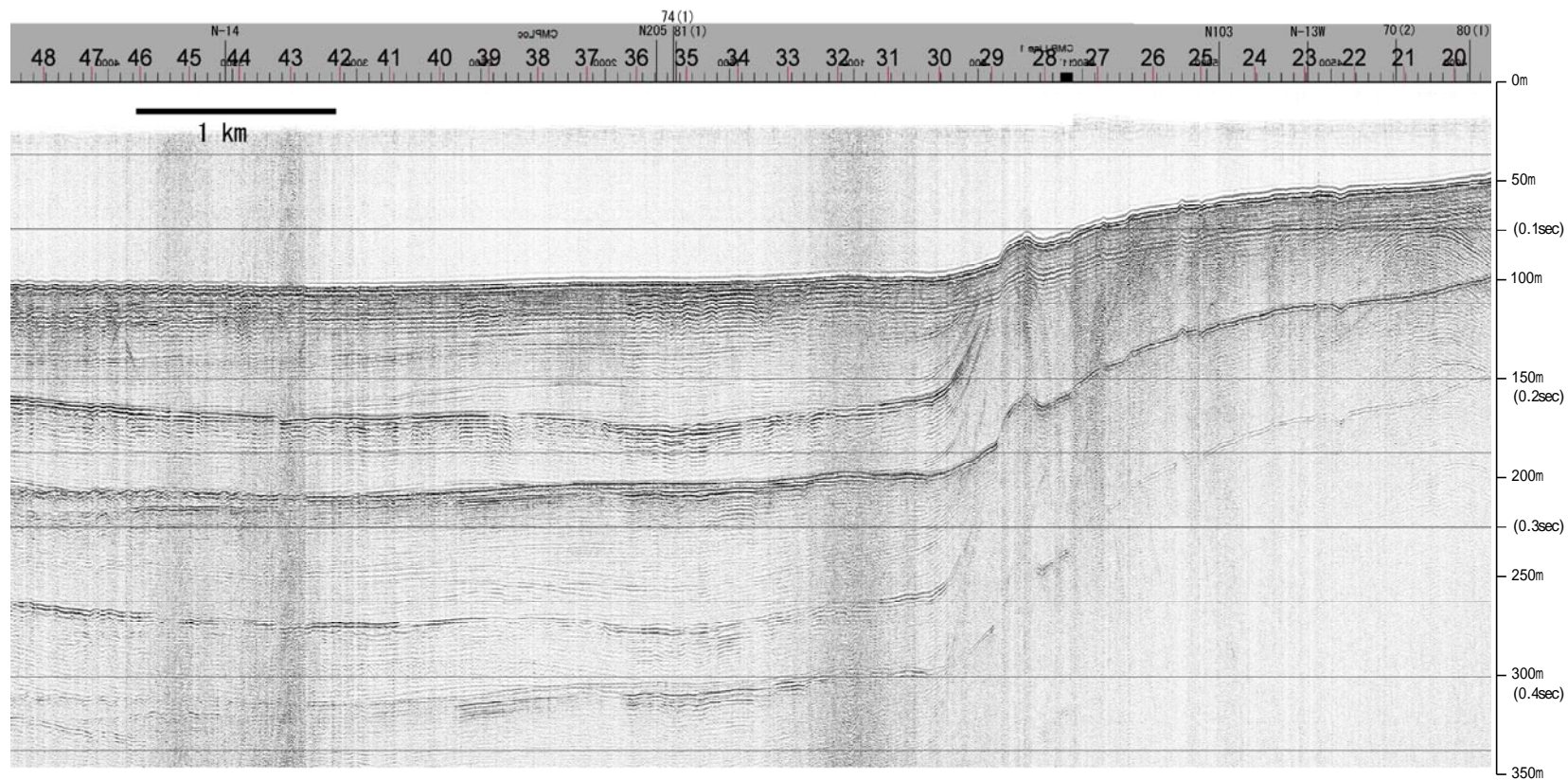


この図面は、海上保安庁水路部(現、海洋情報部)の海上音波探査の記録を北陸電力が独自に解析・作成したものである

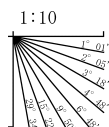
産総研ブーマー N38

←NNW

SSE→



| 地質時代 | | 地層名 |
|------|------|-----|
| 第四紀 | 更新世 | A層 |
| | | B層 |
| | 第四紀 | Q層 |
| | | B層 |
| | | B層 |
| 前期 | C層 | |
| 第三紀 | 鮮新世 | C層 |
| | 中新世 | D層 |
| | 古第三紀 | D層 |
| 先第三紀 | D層 | |

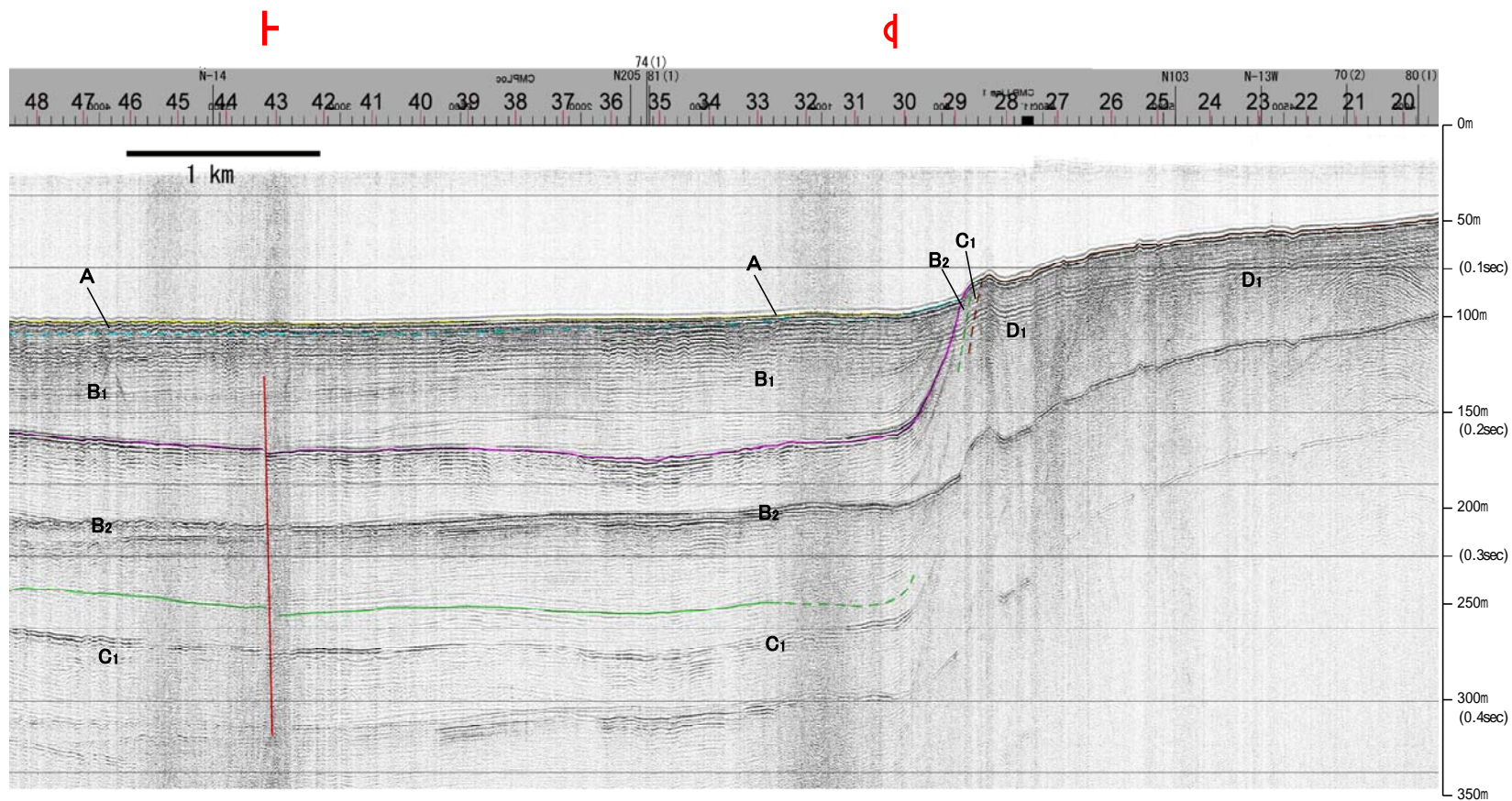


産総研ブーマー N38

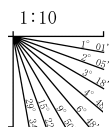
←NNW

SSE→

能登半島北部沿岸域断層帯



| 地質時代 | | 地層名 | |
|------|------|------------------|------------------|
| 第四紀 | 更新世 | 完新世 | A層 |
| | | 後期 | B ₁ 層 |
| | 中期 | Q層 | B ₂ 層 |
| | | B層 | B ₁ 層 |
| | | B層 | B ₂ 層 |
| 前期 | C層 | C ₁ 層 | |
| 第三紀 | 鮮新世 | D ₁ 層 | |
| | 中新世 | D ₁ 層 | |
| | 古第三紀 | D ₁ 層 | |
| 先第三紀 | | D ₁ 層 | |



※この図面は、産業技術総合研究所の海上音波探査の記録を北陸電力が独自に解析・作成したものである

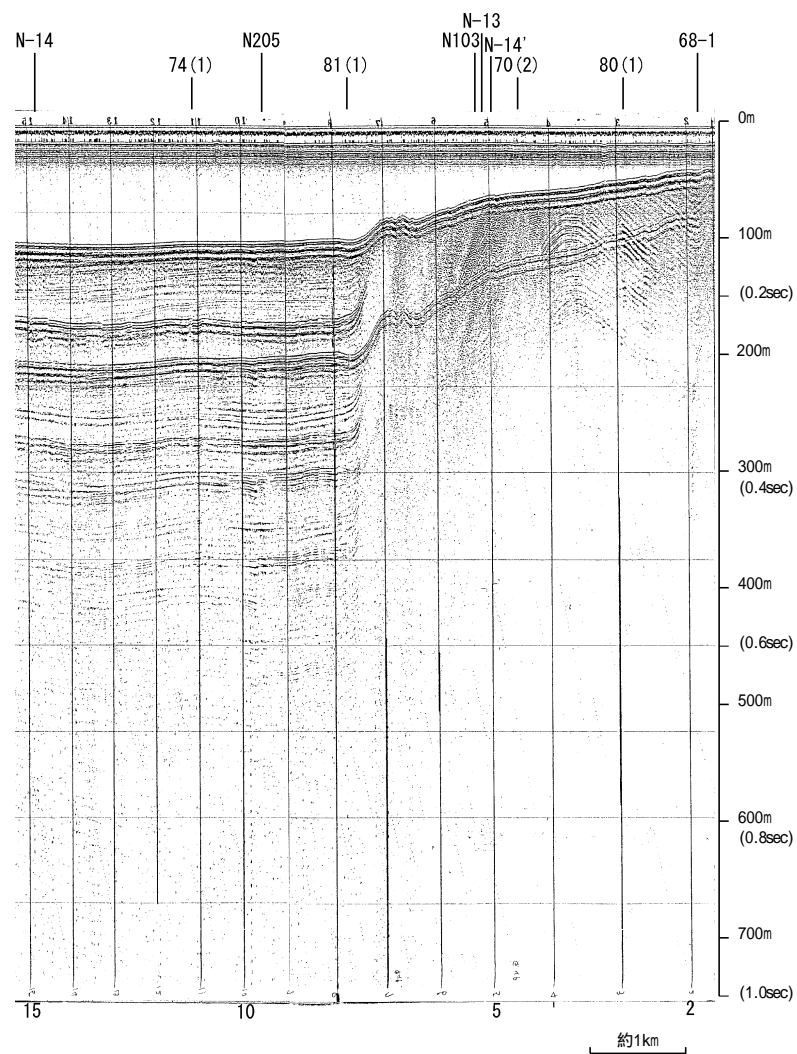
海上保安庁スパーカー 断面線C-D(1)

←NNW

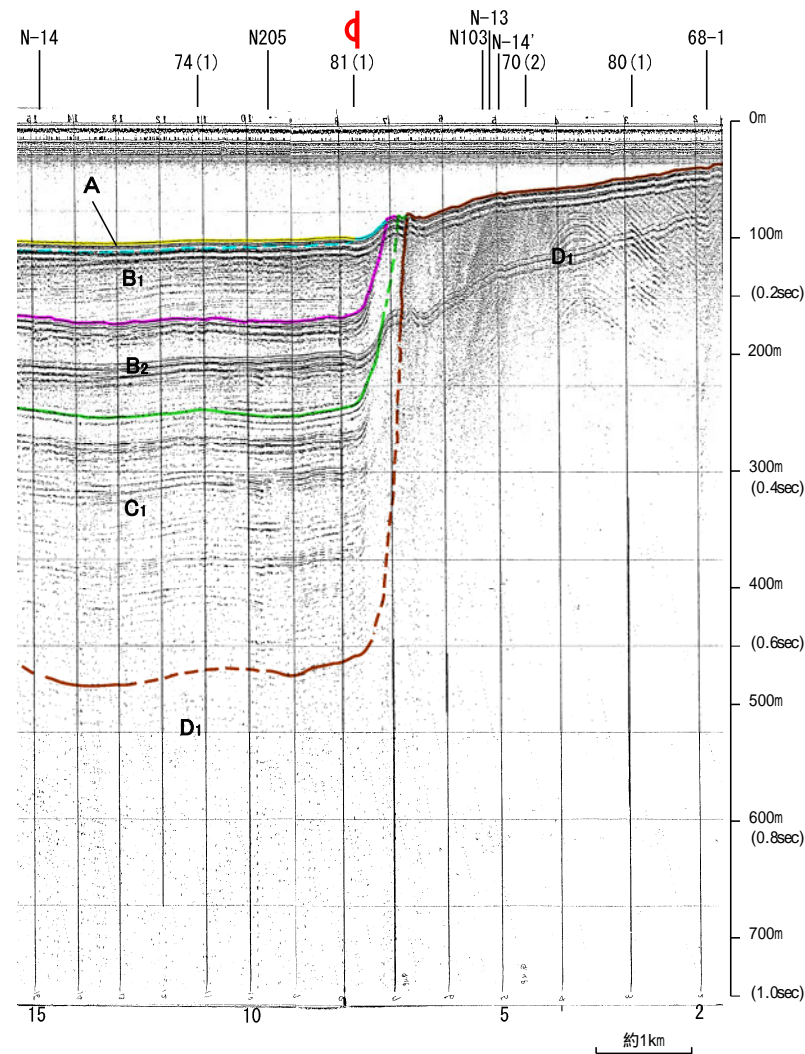
SSE→

←NNW

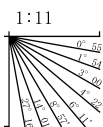
SSE→



能登半島北部沿岸域断層帯

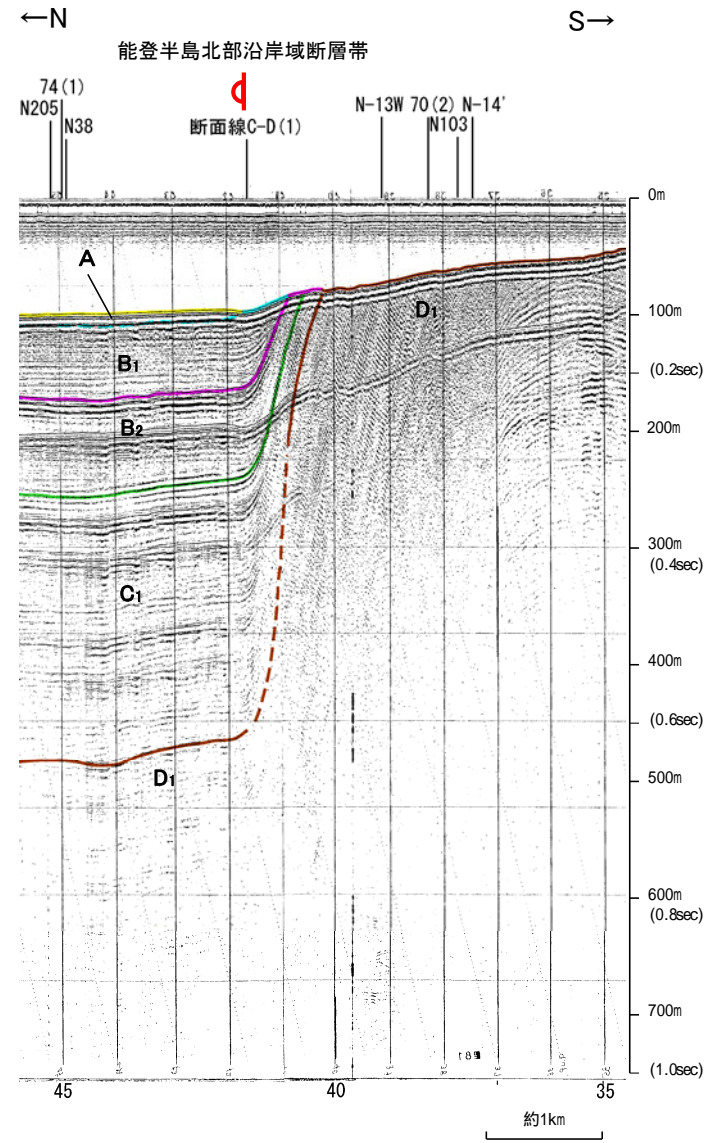
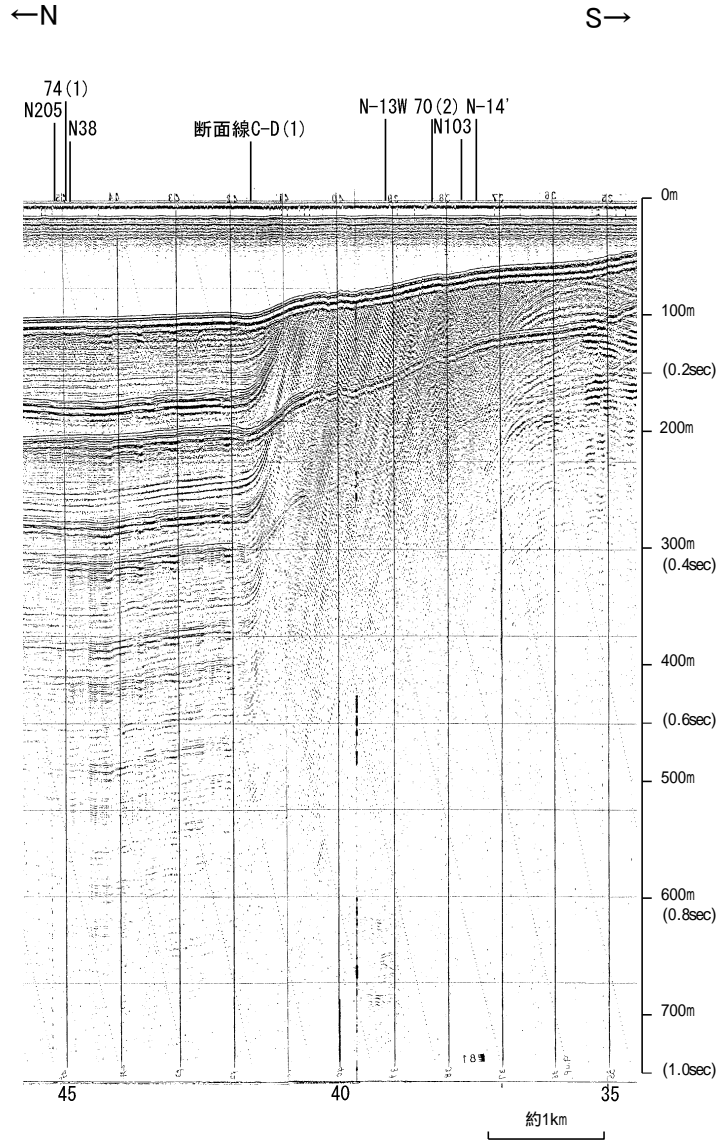


| 地質時代 | | 地層名 |
|------|------|------------------|
| 第四紀 | 更新世 | A層 |
| | 後期 | B ₁ 層 |
| | 中期 | B ₂ 層 |
| | 前期 | B ₃ 層 |
| 第三紀 | 新第三紀 | C層 |
| | 古第三紀 | D層 |
| 先第三紀 | | D ₁ 層 |

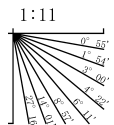


・この図面は、海上保安庁水路部(現、海洋情報部)の海上音波探査の記録を北陸電力が独自に解析・作成したものである

海上保安庁スパーカー 81(1)

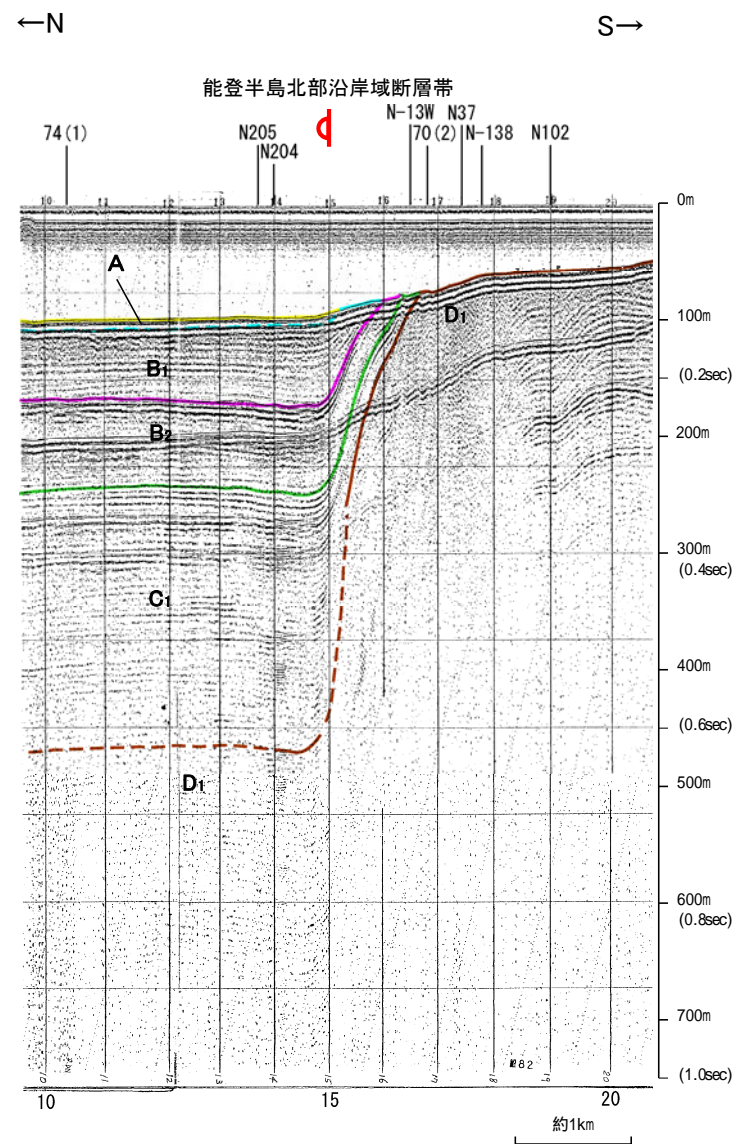
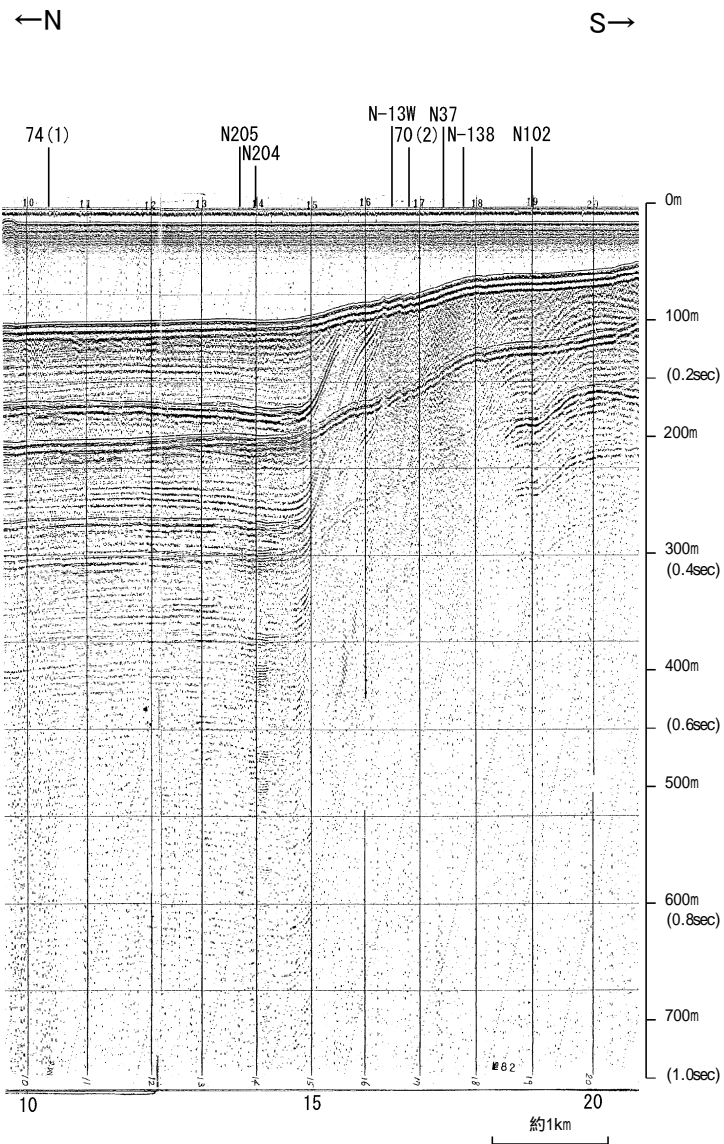


| 地質時代 | | 地層名 | |
|------|------|------------------|------------------|
| 第四紀 | 更新世 | 前期 | C層 |
| | 全新世 | 中期 | B層 |
| | | 後期 | B ₁ 層 |
| | | | B ₂ 層 |
| 第三紀 | 中新世 | D ₁ 層 | |
| | 古第三紀 | D層 | |
| | 先第三紀 | D ₁ 層 | |

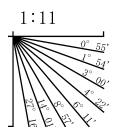


この図面は、海上保安庁水路部(現、海洋情報部)の海上音波探査の記録を北陸電力が独自に解析・作成したものである

海上保安庁スパーカー 82



| 地質時代 | | 地層名 |
|------|------|------------------|
| 第四紀 | 更新世 | A層 |
| | 後期 | B ₁ 層 |
| | 中期 | B ₂ 層 |
| | 前期 | B ₃ 層 |
| 第三紀 | 新第三紀 | C層 |
| | 古第三紀 | D層 |
| 先第三紀 | | D ₁ 層 |




この図面は、海上保安庁水路部(現、海洋情報部)の海上音波探査の記録を北陸電力が独自に解析・作成したものである

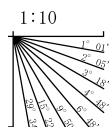
産総研ブーマー N37

←NNW

SSE→



| 地質時代 | | 地層名 | |
|------|------|-----|----|
| 第四紀 | 更新世 | 完新世 | A層 |
| | | 後期 | B層 |
| | 中期 | Q層 | B層 |
| | | B層 | B層 |
| | | B層 | B層 |
| 前期 | C層 | C層 | |
| 第三紀 | 鮮新世 | C層 | C層 |
| | 中新世 | D層 | D層 |
| | 古第三紀 | D層 | D層 |
| 先第三紀 | | D層 | D層 |

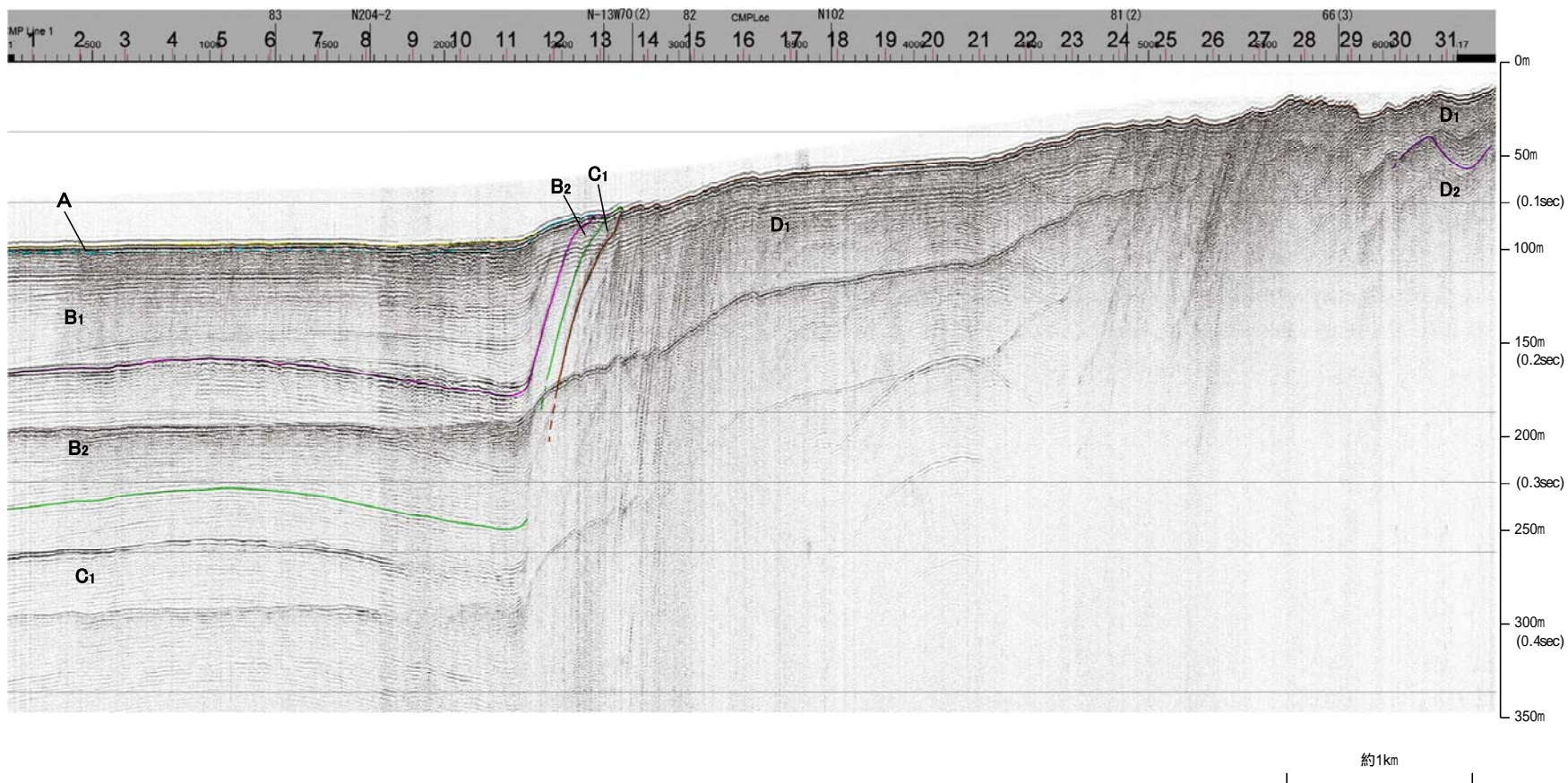


産総研ブーマー N37

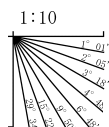
←NNW

SSE→

能登半島北部沿岸域断層帯



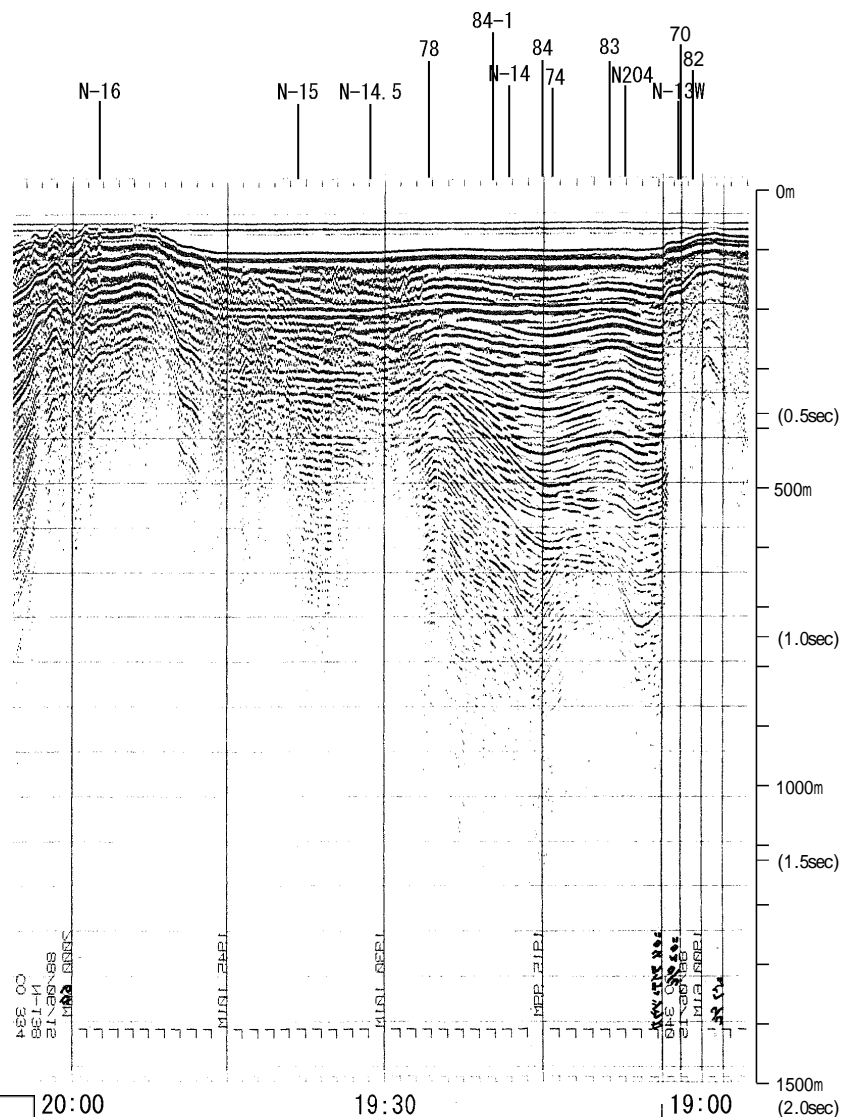
| 地質時代 | | 地層名 |
|------|------------------|------------------|
| 第四紀 | 更新世 | A層 |
| | 後期 | B ₁ 層 |
| | 中期 | B ₂ 層 |
| | 前期 | B ₁ 層 |
| 第三紀 | 新第三紀 | C ₁ 層 |
| | 古第三紀 | D ₁ 層 |
| 先第三紀 | D ₂ 層 | |



※この図面は、産業技術総合研究所の海上音波探査の記録を北陸電力が独自に解析・作成したものである

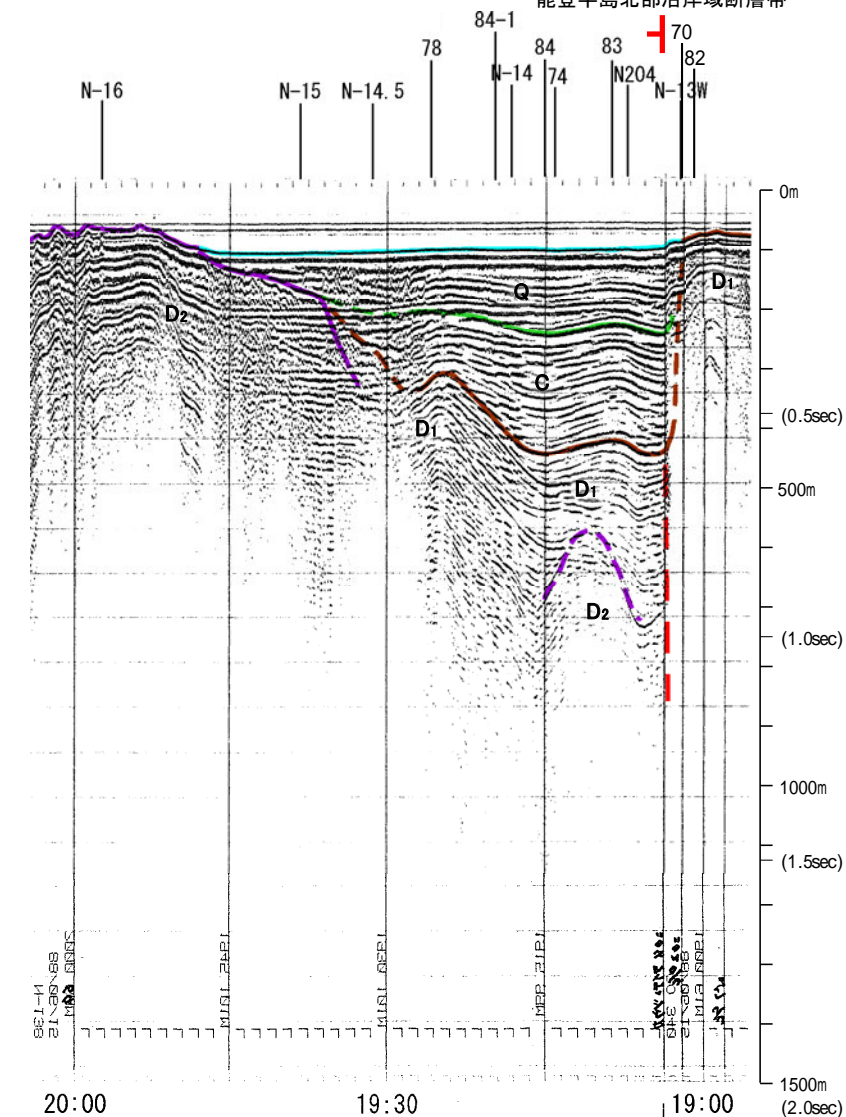
地質調査所エアガン N-138

←NW SE→

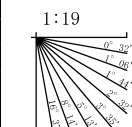


←NW SE→

能登半島北部沿岸域断層帯

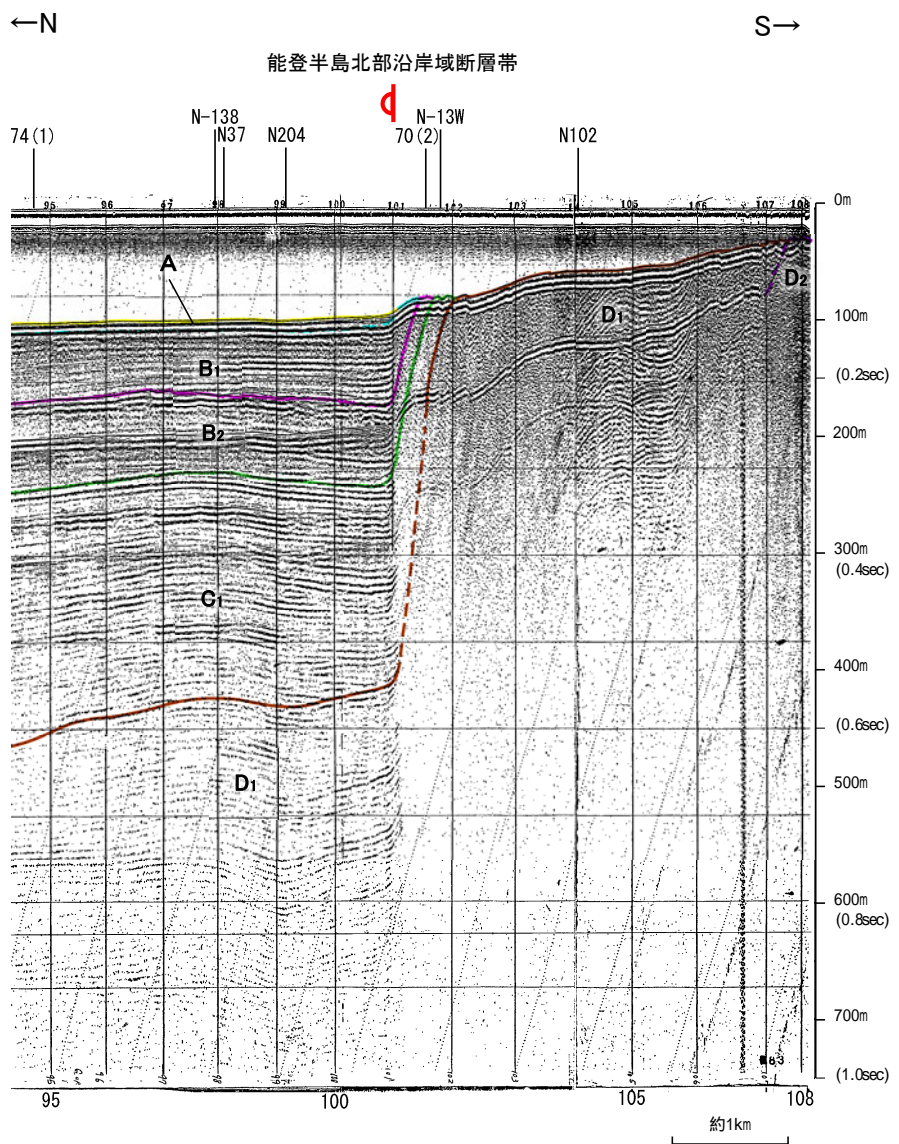



| 地質時代 | 地層名 |
|-------------|------------------|
| 第四紀 更新世 | A層 |
| | B ₁ 層 |
| | B ₂ 層 |
| | B ₃ 層 |
| 中期 | B層 |
| | C層 |
| 前期 | C層 |
| | D層 |
| 新第三紀 鮮新世 | D層 |
| | D層 |
| 中新世 | D層 |
| | D層 |
| 古第三紀 | D層 |
| 先第三紀 | D層 |

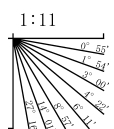


この図面は、地質調査所(現 産業技術総合研究所)の海上音波探査の記録を北陸電力が独自に解析・作成したものである

海上保安庁スパーカー 83

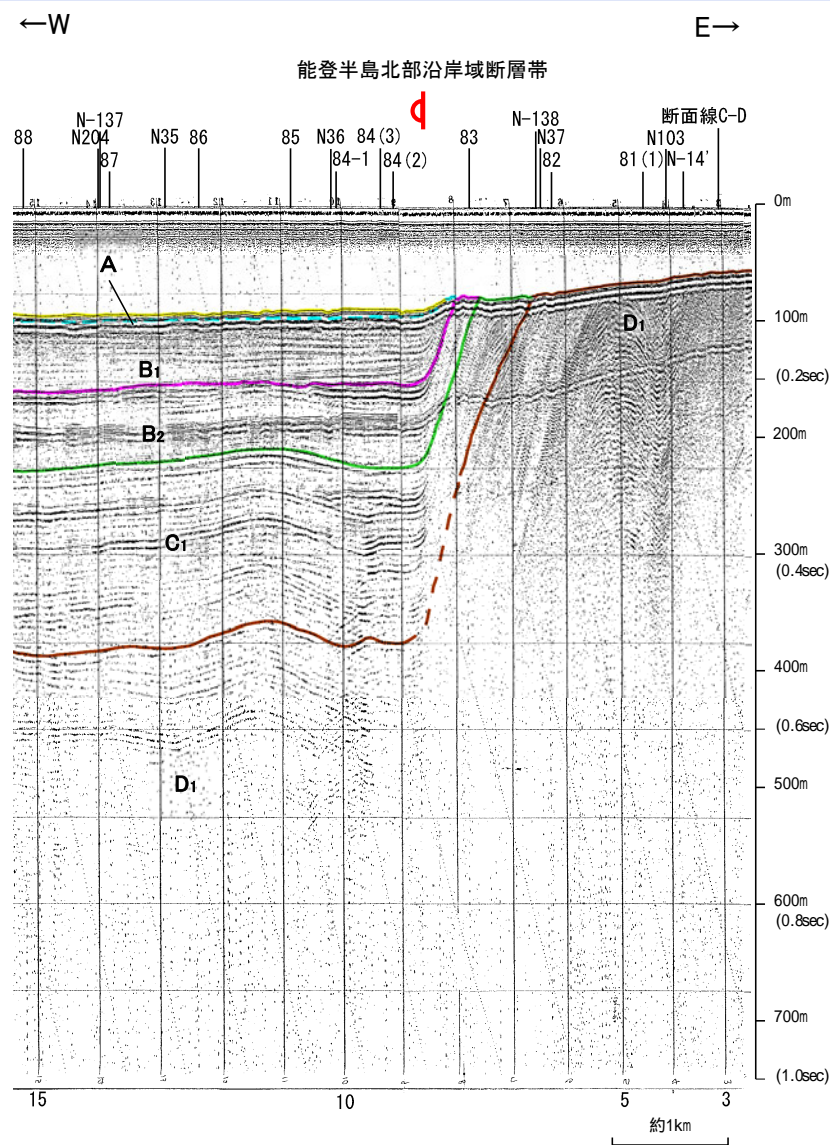
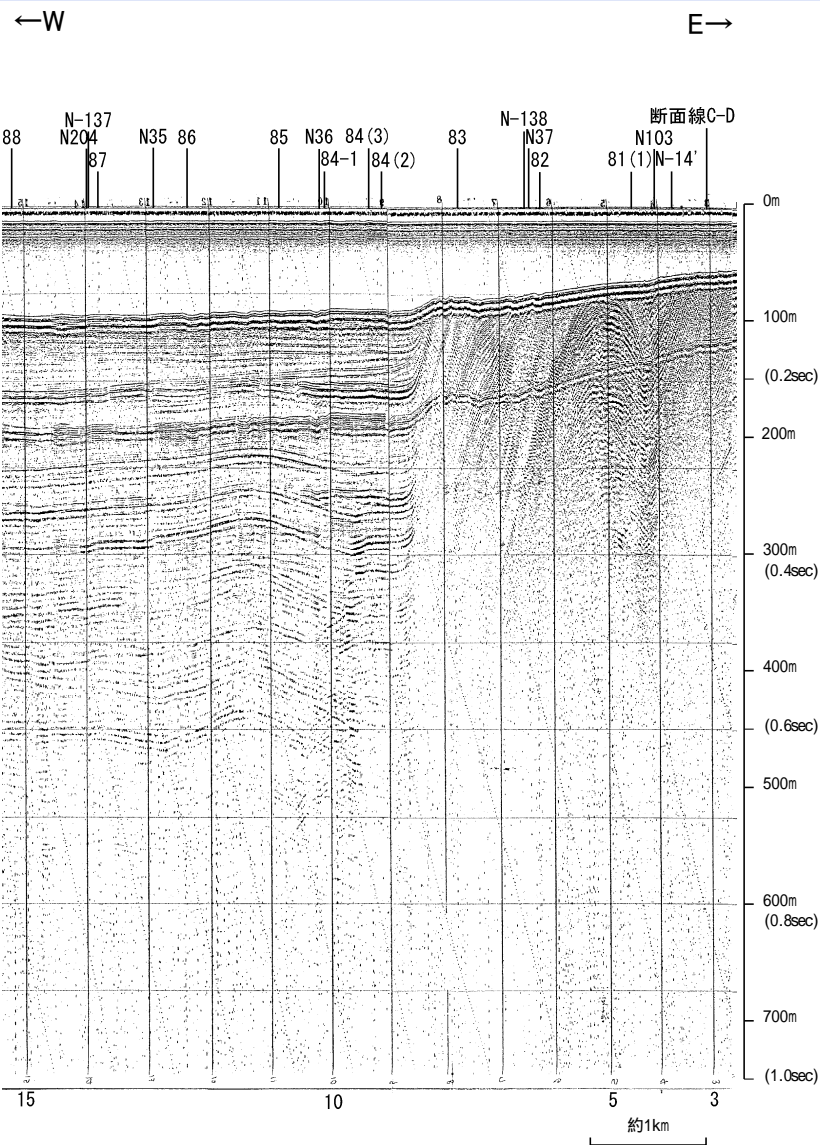


| 地質時代 | | 地層名 |
|------|------|------------------|
| 第四紀 | 更新世 | A層 |
| | 後期 | B ₁ 層 |
| | 中期 | B ₂ 層 |
| | 前期 | B ₃ 層 |
| 第三紀 | 新第三紀 | C層 |
| | 古第三紀 | D層 |
| 先第三紀 | | D ₁ 層 |

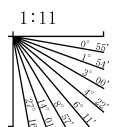


この図面は、海上保安庁水路部(現、海洋情報部)の海上音波探査の記録を北陸電力が独自に解析・作成したものである

海上保安庁スパーカー 70(2)

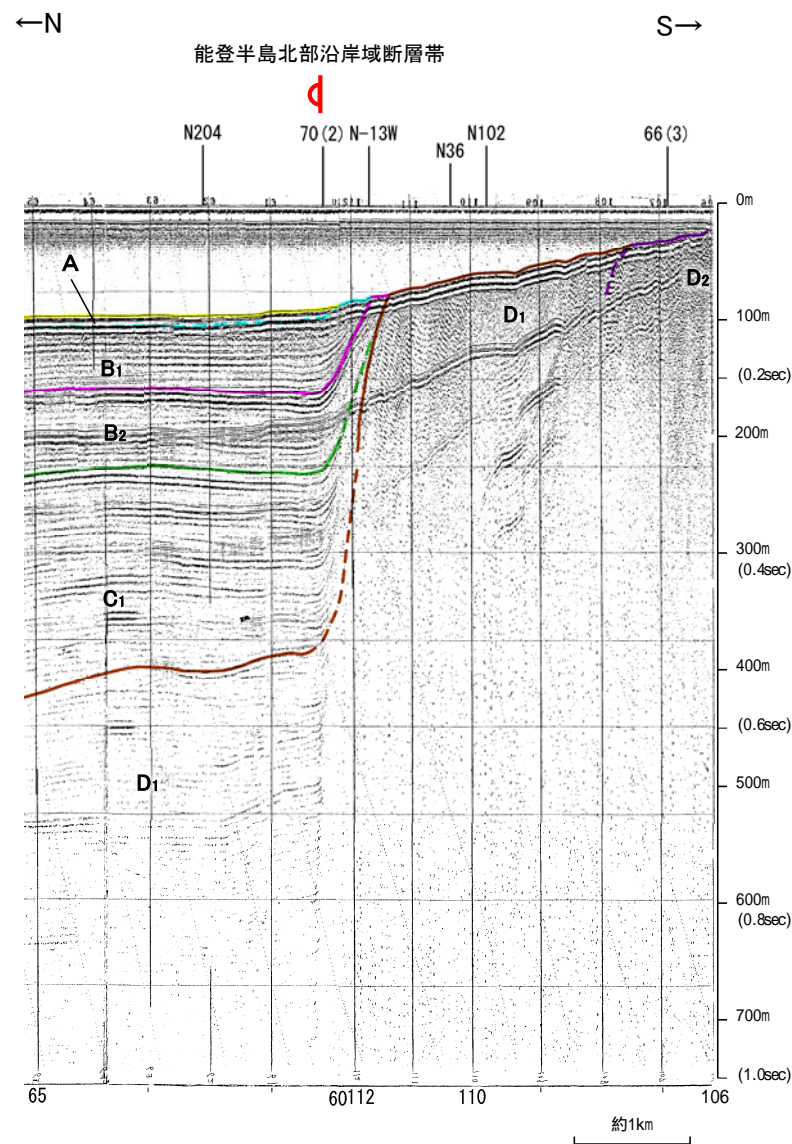
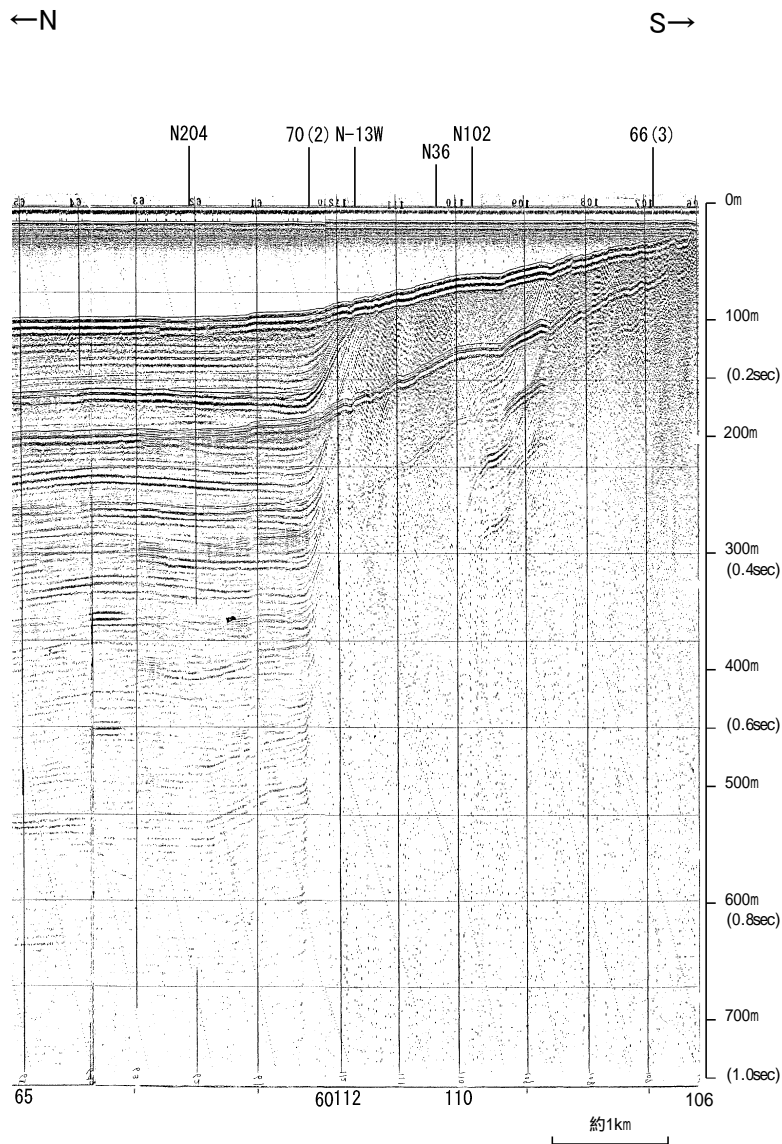


| 地質時代 | | 地層名 |
|------|------|------------------|
| 第四紀 | 更新世 | A層 |
| | 後期 | B ₁ 層 |
| | 中期 | B ₂ 層 |
| | 前期 | B ₃ 層 |
| 第三紀 | 新第三紀 | C層 |
| | 古第三紀 | D層 |
| 先第三紀 | | D ₁ 層 |

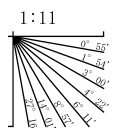


この図面は、海上保安庁水路部(現、海洋情報部)の海上音波探査の記録を北陸電力が独自に解析・作成したものである

海上保安庁スパーカー 84(2),84(3)



| 地質時代 | | 地層名 |
|------|------|------------------|
| 第四紀 | 更新世 | A層 |
| | 後期 | B ₁ 層 |
| | 中期 | B ₂ 層 |
| | 前期 | B ₃ 層 |
| 第三紀 | 新第三紀 | C層 |
| | 古第三紀 | D層 |
| 先第三紀 | | D ₁ 層 |




この図面は、海上保安庁水路部(現、海洋情報部)の海上音波探査の記録を北陸電力が独自に解析・作成したものである

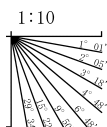
産総研ブーマー N36,N36-2

←NNW

SSE→



| 地質時代 | | 地層名 |
|------|------|------------------|
| 第四紀 | 更新世 | A層 |
| | 後期 | B ₁ 層 |
| | 中期 | B ₂ 層 |
| | 前期 | B ₃ 層 |
| 第三紀 | 新第三紀 | C層 |
| | 古第三紀 | D層 |
| 先第三紀 | | D ₁ 層 |



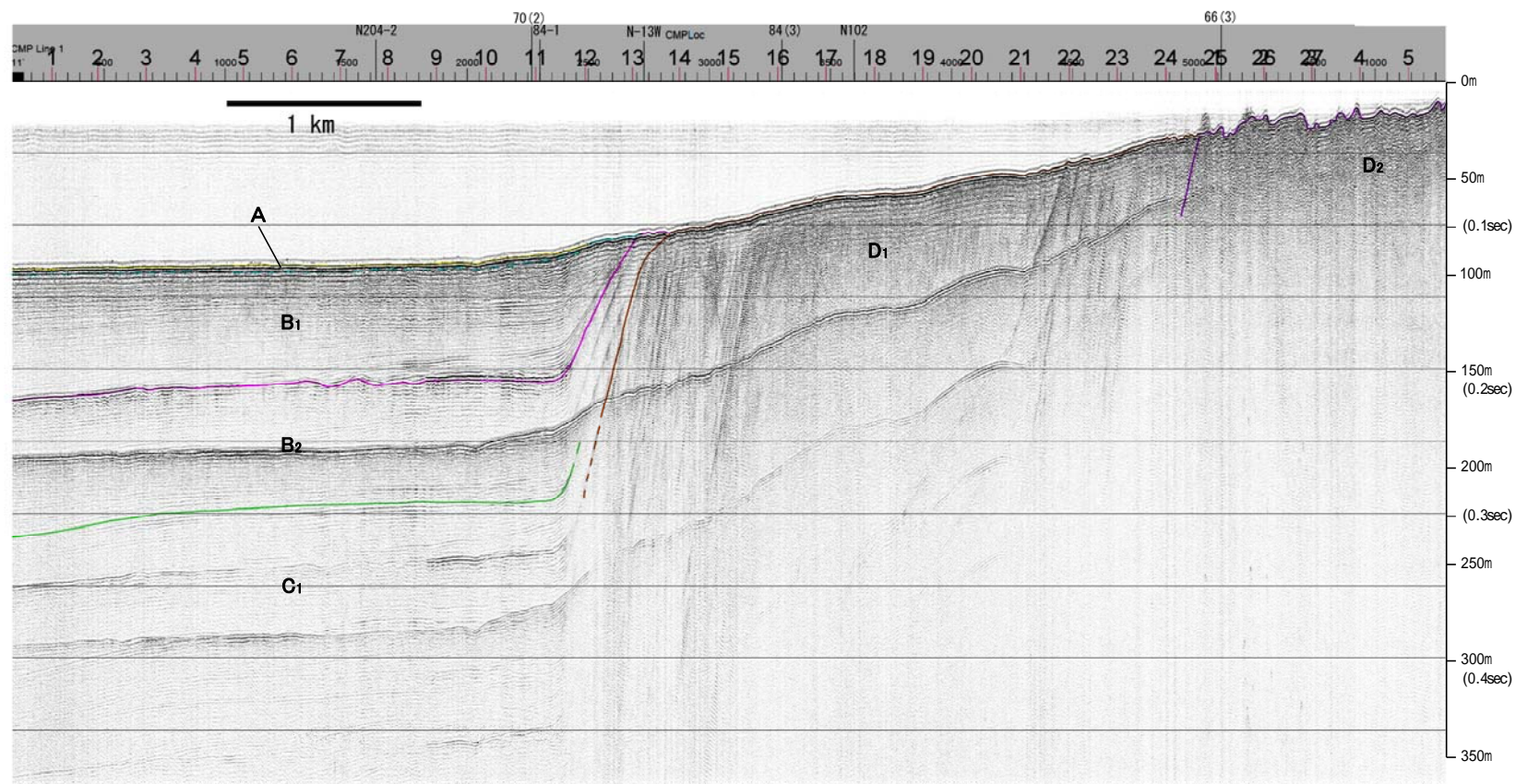
産総研ブーマー N36,N36-2

←NNW

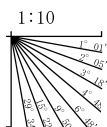
SSE→

能登半島北部沿岸域断層帯

d

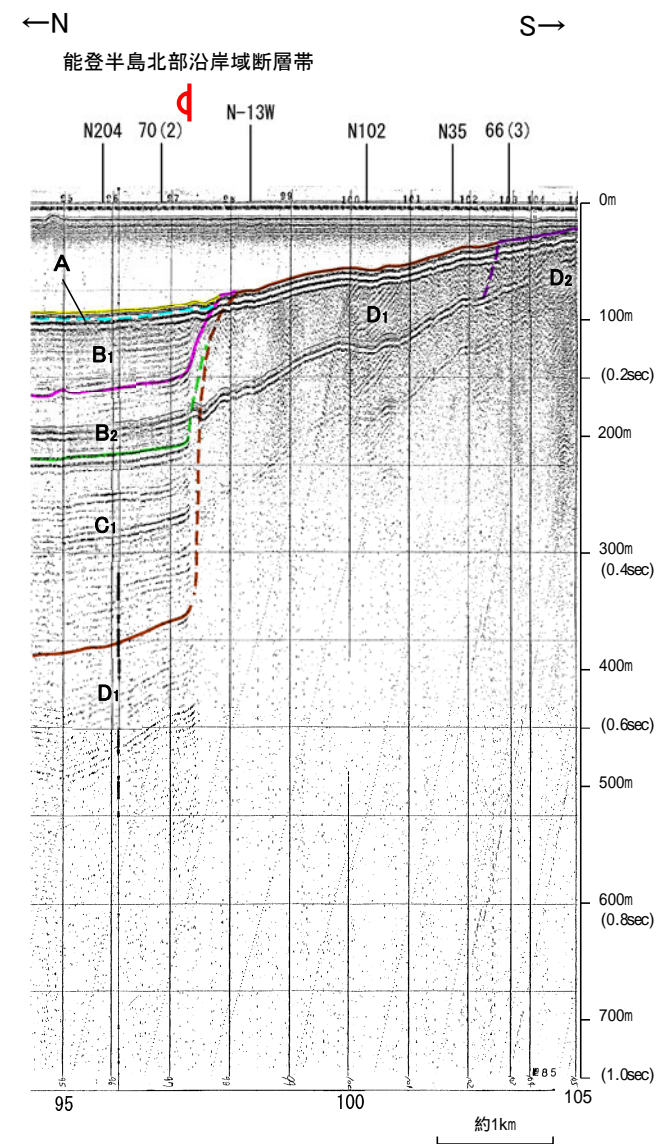
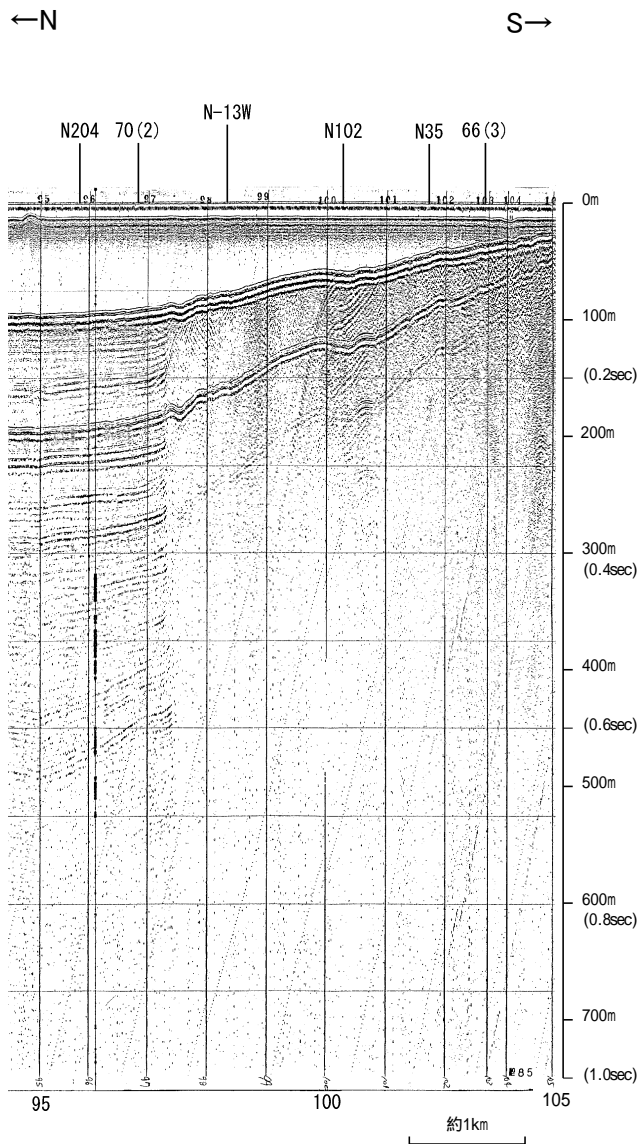


| 地質時代 | | 地層名 |
|------|------------------|------------------|
| 第四紀 | 更新世 | A層 |
| | 後期 | B ₁ 層 |
| | 中期 | B ₂ 層 |
| | 前期 | B ₃ 層 |
| 第三紀 | 新第三紀 | C層 |
| | 古第三紀 | D ₁ 層 |
| 先第三紀 | D ₂ 層 | |

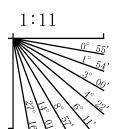


※この図面は、産業技術総合研究所の海上音波探査の記録を北陸電力が独自に解析・作成したものである

海上保安庁スパーカー 85



| 地質時代 | | 地層名 |
|------|------|------------------|
| 第四紀 | 更新世 | A層 |
| | 後期 | B ₁ 層 |
| | 中期 | B ₂ 層 |
| | 前期 | B ₃ 層 |
| 第三紀 | 新第三紀 | C層 |
| | 古第三紀 | D層 |
| 先第三紀 | | D ₁ 層 |




この図面は、海上保安庁水路部(現、海洋情報部)の海上音波探査の記録を北陸電力が独自に解析・作成したものである

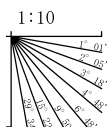
産総研ブーマー N35

←NNW

SSE→



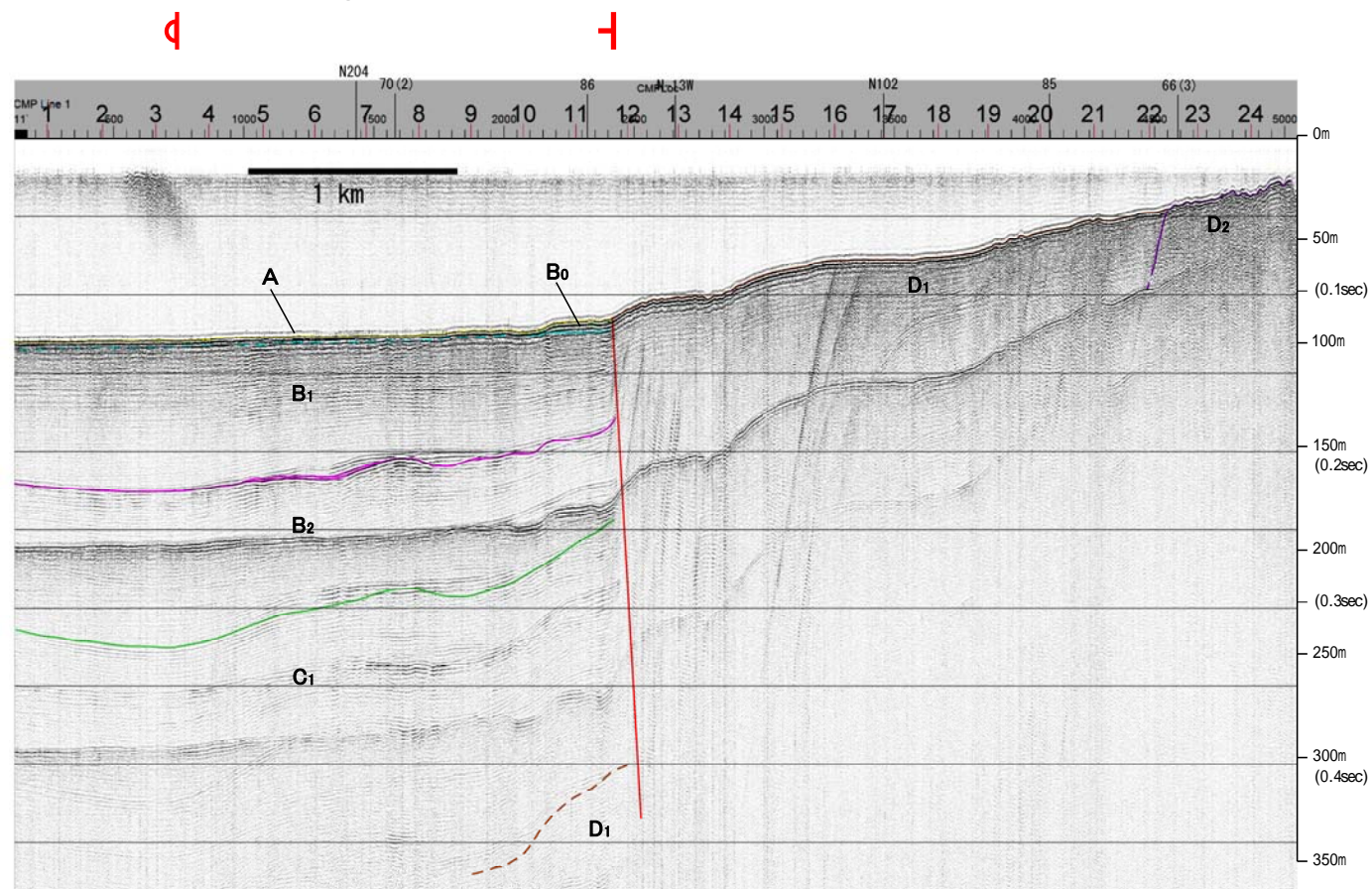
| 地質時代 | | 地層名 |
|------|------|-----|
| 第四紀 | 更新世 | A層 |
| | 後期 | B層 |
| | 中期 | B層 |
| | 前期 | B層 |
| | Q層 | B層 |
| 第三紀 | 新第三紀 | C層 |
| | 中新世 | D層 |
| | 古第三紀 | D層 |
| 先第三紀 | D層 | |



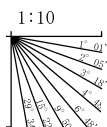
←NNW

SSE→

能登半島北部沿岸域断層帯



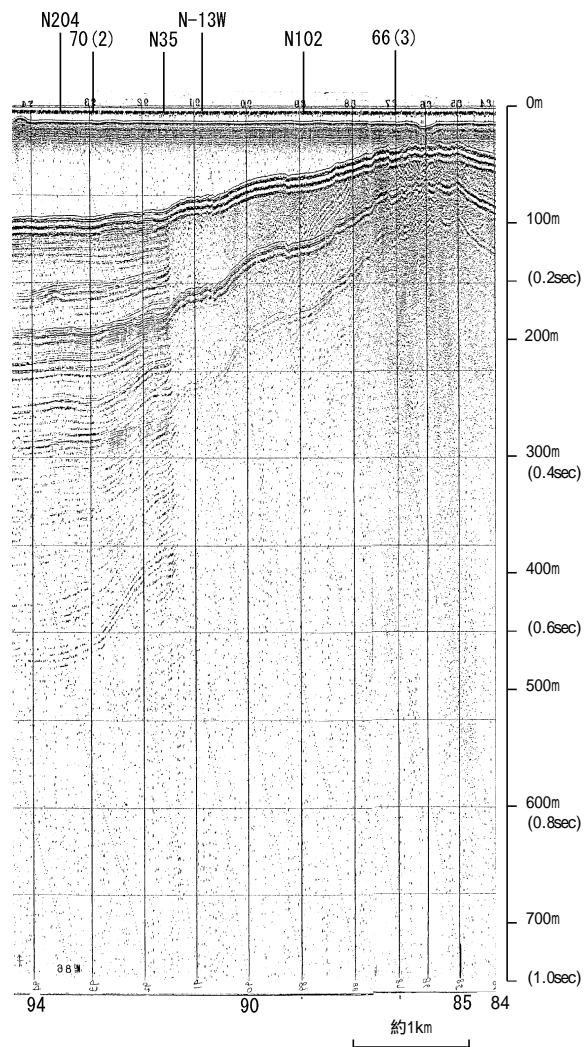
| 地質時代 | | 地層名 | |
|------|------|------------------|------------------|
| 第四紀 | 更新世 | 後期 | A層 |
| | 更新世 | 中期 | B ₁ 層 |
| | | 前期 | B ₂ 層 |
| | | | C ₁ 層 |
| | 新第三紀 | 中新世 | D ₁ 層 |
| 古第三紀 | | D ₂ 層 | |
| 先第三紀 | | | |



※この図面は、産業技術総合研究所の海上音波探査の記録を北陸電力が独自に解析・作成したものである

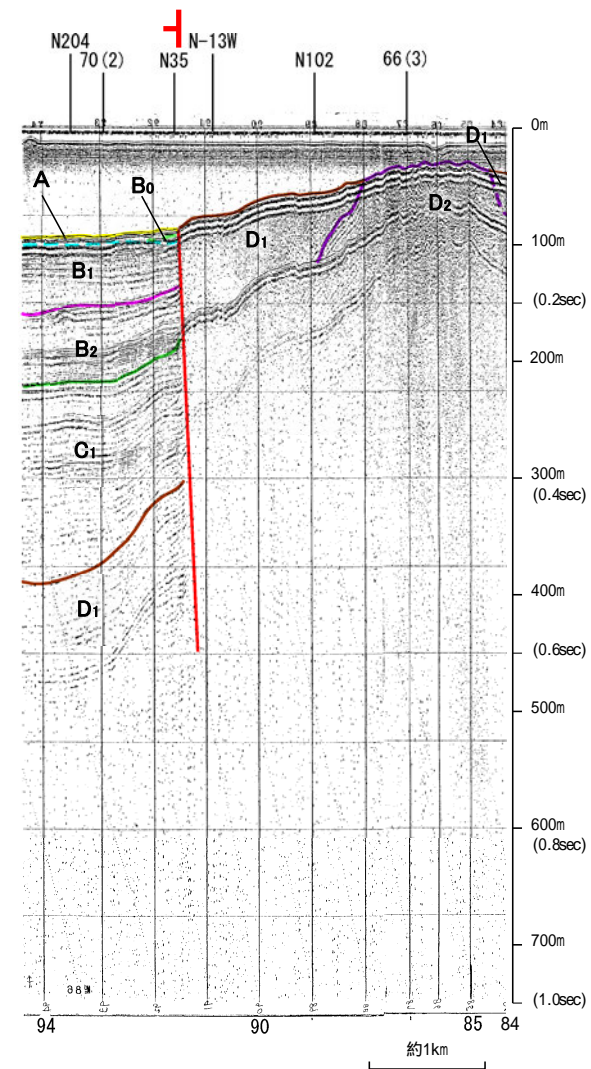
海上保安庁スパーカー 86

←N S→

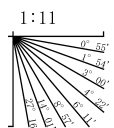


←N S→

能登半島北部沿岸域断層帯

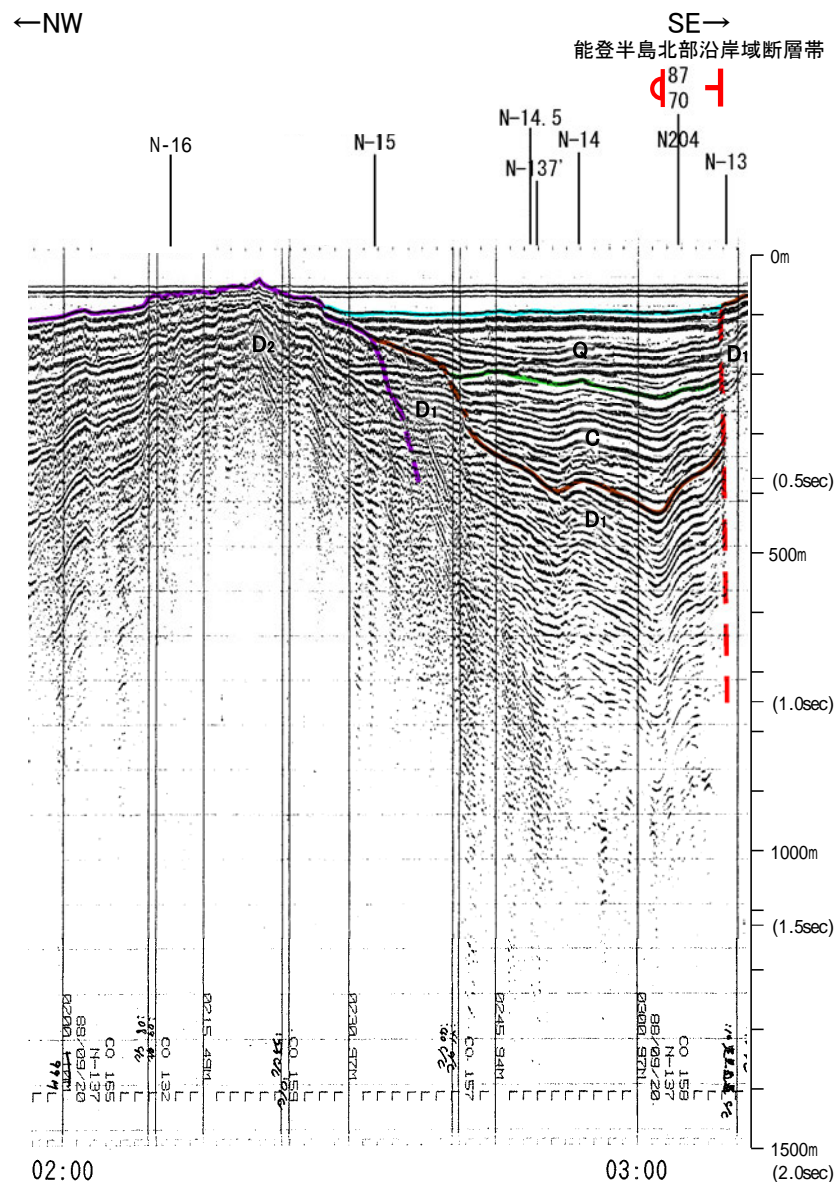
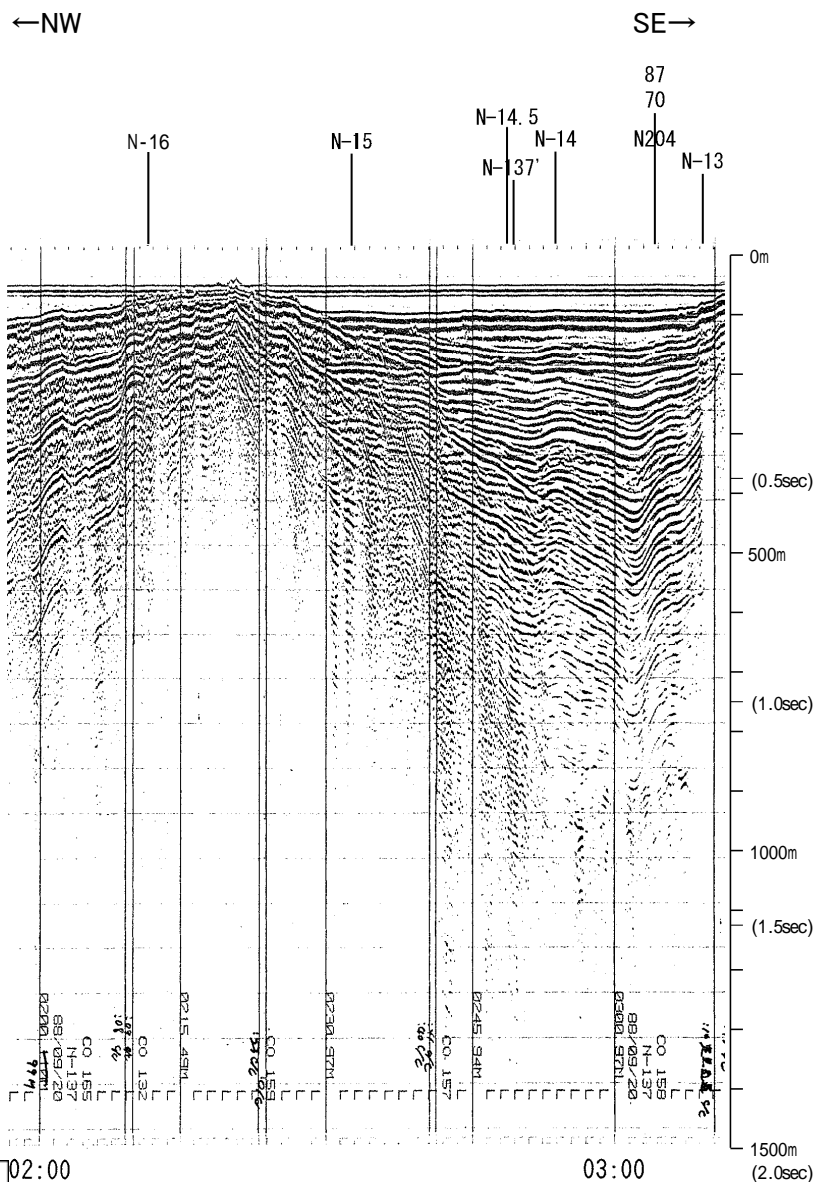


| 地質時代 | | 地層名 |
|------|------------------|------------------|
| 第四紀 | 更新世 | A層 |
| | 後期 | B ₀ 層 |
| | 中期 | B ₁ 層 |
| | 前期 | B ₂ 層 |
| 第三紀 | 新第三紀 | C ₁ 層 |
| | 古第三紀 | D ₁ 層 |
| 先第三紀 | D ₂ 層 | |

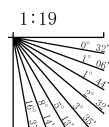


・この図面は、海上保安庁水路部(現、海洋情報部)の海上音波探査の記録を北陸電力が独自に解析・作成したものである

地質調査所エアガン N-137

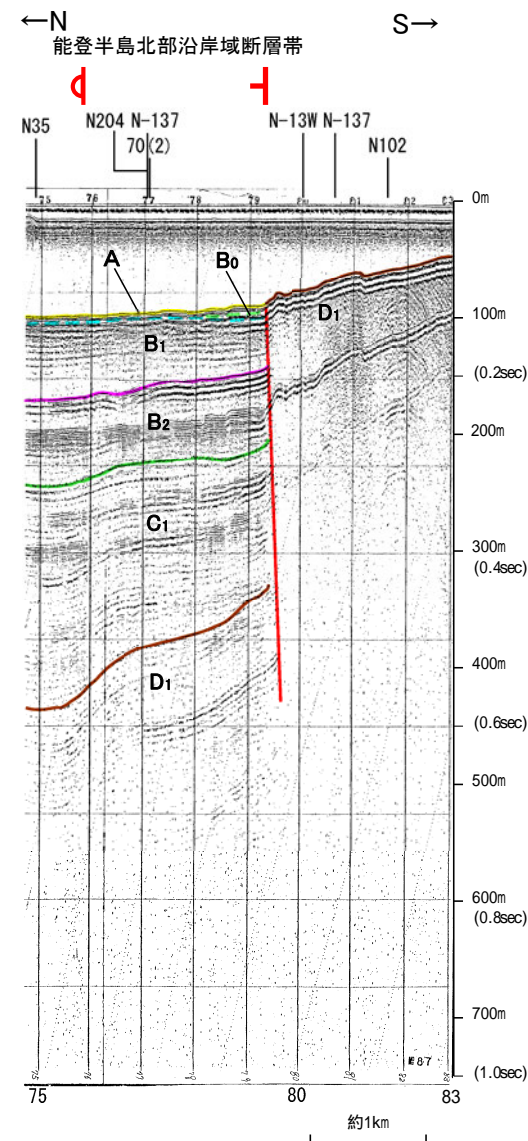
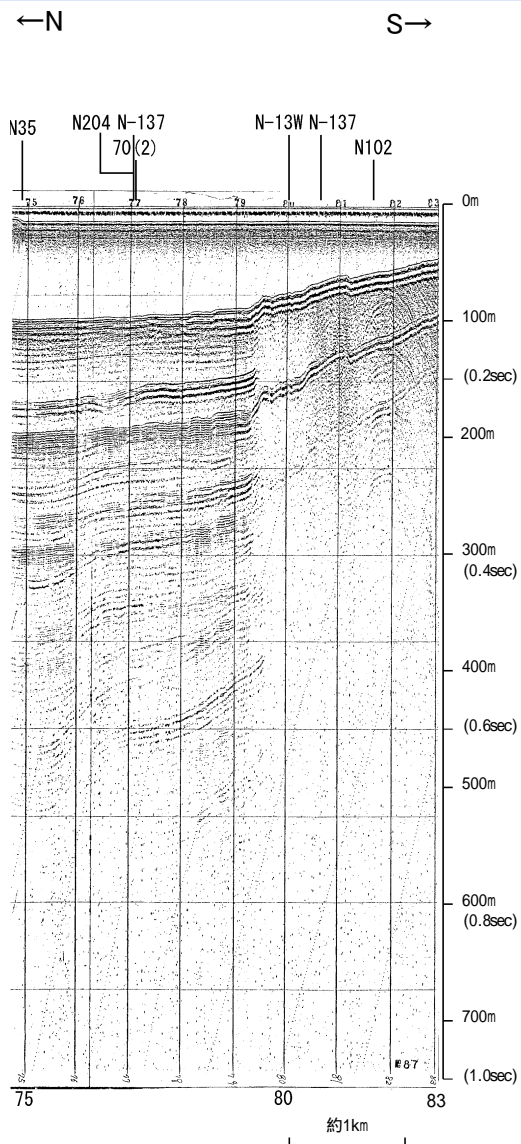


| 地質時代 | 地層名 | |
|------|------|----|
| 第四紀 | 完新世 | A層 |
| | 後期 | B層 |
| | | B層 |
| | 中期 | B層 |
| | 前期 | B層 |
| C層 | | |
| 第三紀 | 鮮新世 | C層 |
| | 中新世 | D層 |
| | 古第三紀 | D層 |
| 先第三紀 | D層 | |

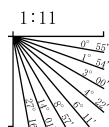


この図面は、地質調査所(現 産業技術総合研究所)の海上音波探査の記録を北陸電力が独自に解析・作成したものである

海上保安庁スパーカー 87



| 地質時代 | | 地層名 | |
|------|------|------------------|------------------|
| 第四紀 | 更新世 | A層 | |
| | | B ₀ 層 | |
| | 第四紀 | 後期 | B ₁ 層 |
| | | 中期 | B ₂ 層 |
| | | 前期 | C ₁ 層 |
| 第三紀 | 新第三紀 | D ₁ 層 | |
| | 中新世 | D ₂ 層 | |
| | 古第三紀 | D ₃ 層 | |
| 先第三紀 | | | |




この図面は、海上保安庁水路部(現、海洋情報部)の海上音波探査の記録を北陸電力が独自に解析・作成したものである

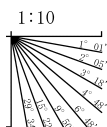
産総研ブーマー N34,N34-2

←NNW

SSE→



| 地質時代 | | 地層名 |
|------|------|-----|
| 第四紀 | 更新世 | A層 |
| | 後期 | B層 |
| | 中期 | B層 |
| | 前期 | B層 |
| 第三紀 | 新第三紀 | C層 |
| | 中新世 | D層 |
| | 古第三紀 | D層 |
| 先第三紀 | D層 | |

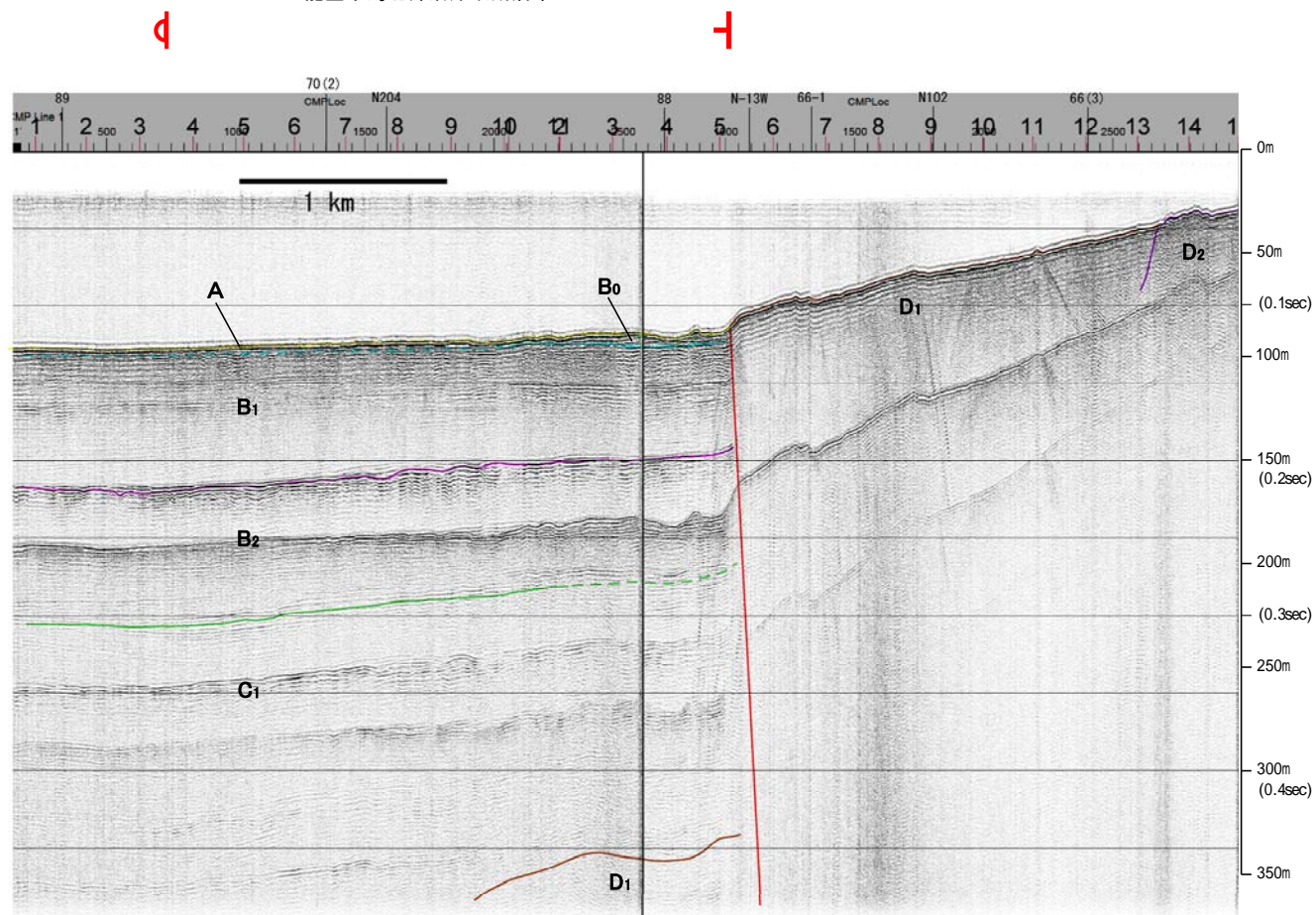


産総研ブーマー N34,N34-2

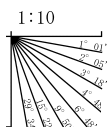
←NNW

SSE→

能登半島北部沿岸域断層帯

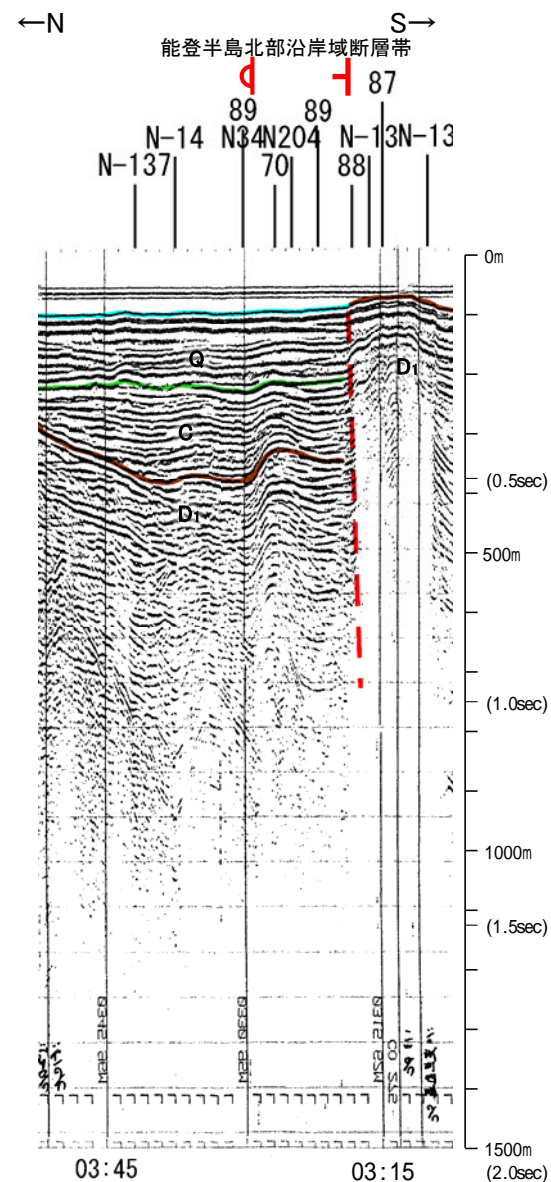
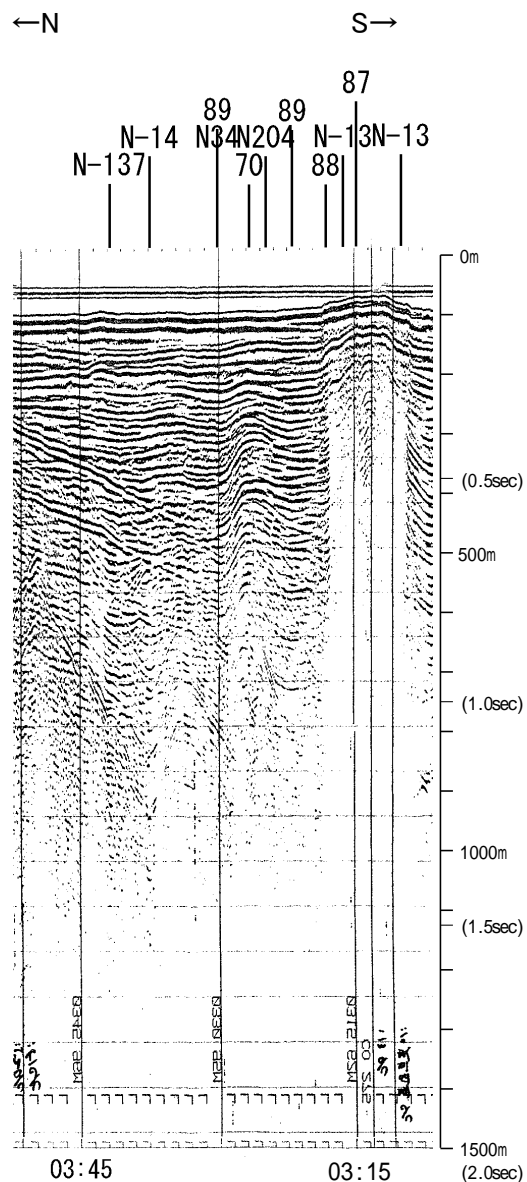


| 地質時代 | | 地層名 |
|------|------------------|------------------|
| 第四紀 | 更新世 | A層 |
| | 後期 | B ₁ 層 |
| | 中期 | B ₂ 層 |
| | 前期 | B ₃ 層 |
| 第三紀 | 新第三紀 | C ₁ 層 |
| | 古第三紀 | D ₁ 層 |
| 先第三紀 | D ₂ 層 | |

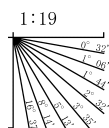


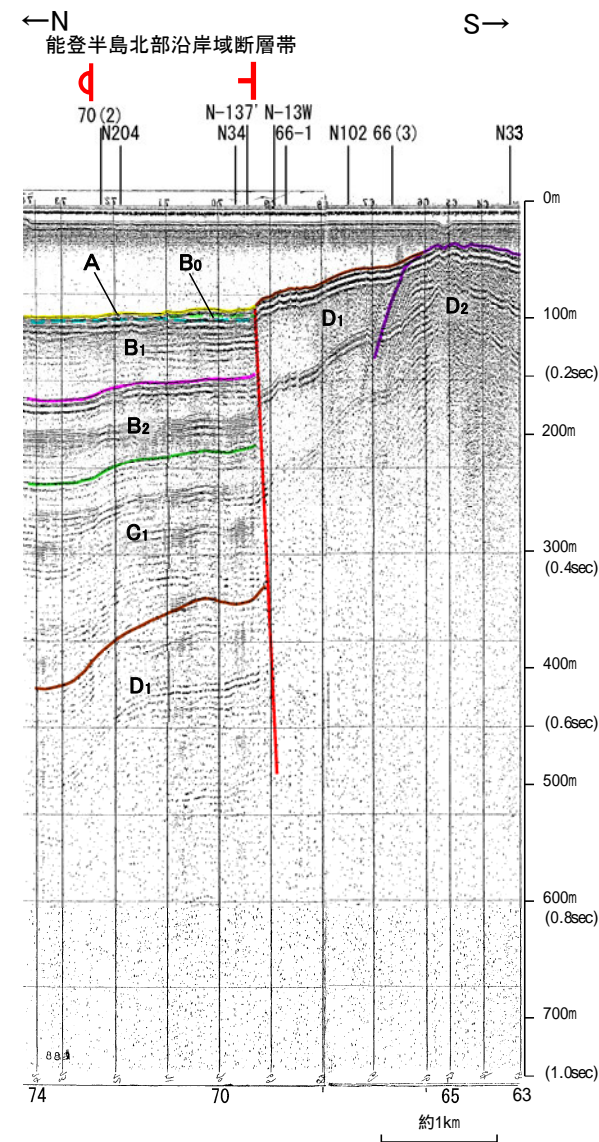
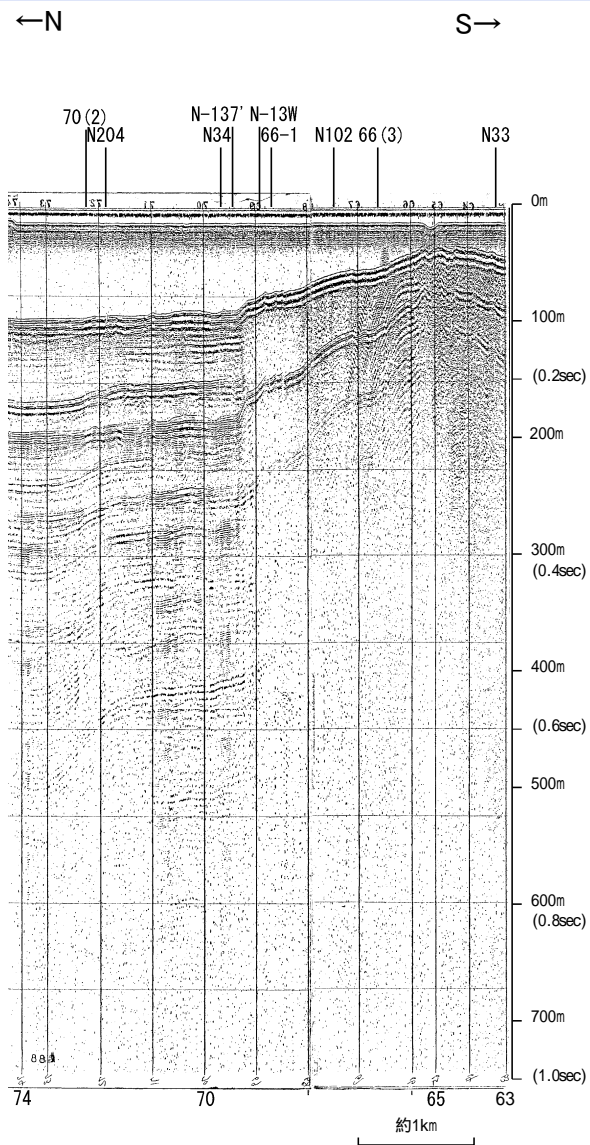
※この図面は、産業技術総合研究所の海上音波探査の記録を北陸電力が独自に解析・作成したものである

地質調査所エアガン N-137'

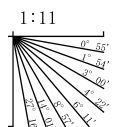


| 地質時代 | | 地層名 | |
|-------------|------|-----|----|
| 第四紀 更新世 | 完新世 | A層 | B層 |
| | 後期 | Q層 | B層 |
| | 中期 | B層 | B層 |
| | | B層 | B層 |
| | 前期 | C層 | C層 |
| 第三紀 新第三紀 | 鮮新世 | C層 | D層 |
| | 中新世 | D層 | D層 |
| | 古第三紀 | D層 | D層 |
| 先第三紀 | | D層 | D層 |

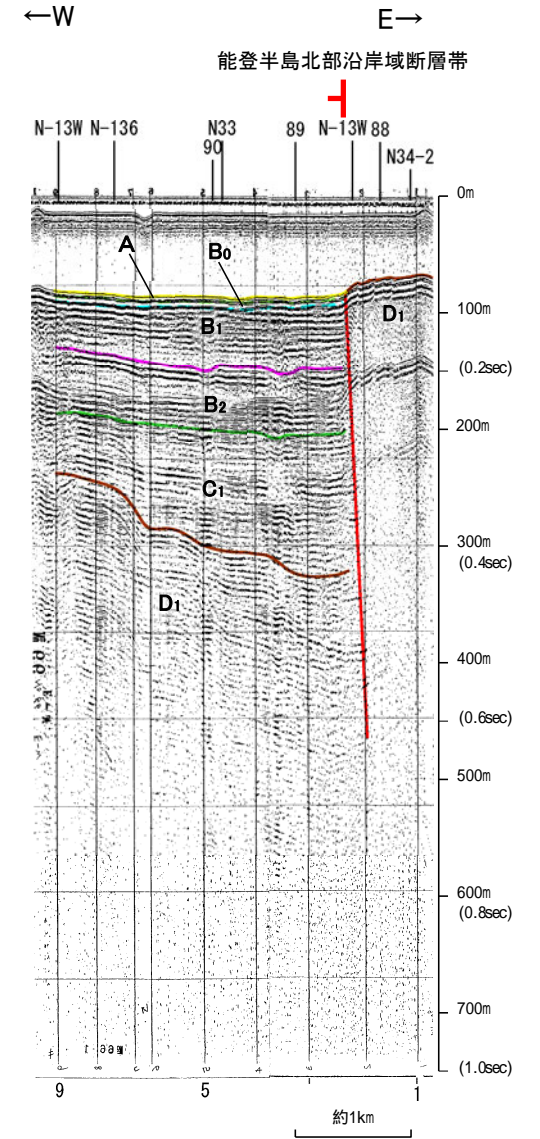
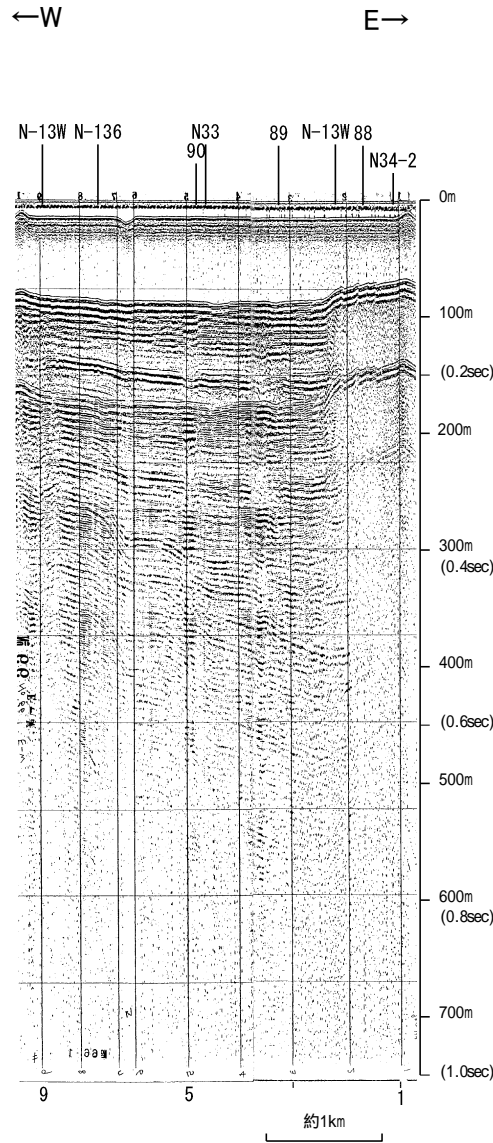




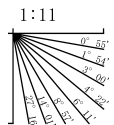
| 地質時代 | | 地層名 |
|------|------|------------------|
| 第四紀 | 更新世 | A層 |
| | 後期 | B ₀ 層 |
| | 中期 | B ₁ 層 |
| | 前期 | B ₂ 層 |
| 第三紀 | 新第三紀 | C層 |
| | 中新世 | D ₁ 層 |
| | 古第三紀 | D ₂ 層 |
| 先第三紀 | | D ₃ 層 |



海上保安庁スパーカー 66-1

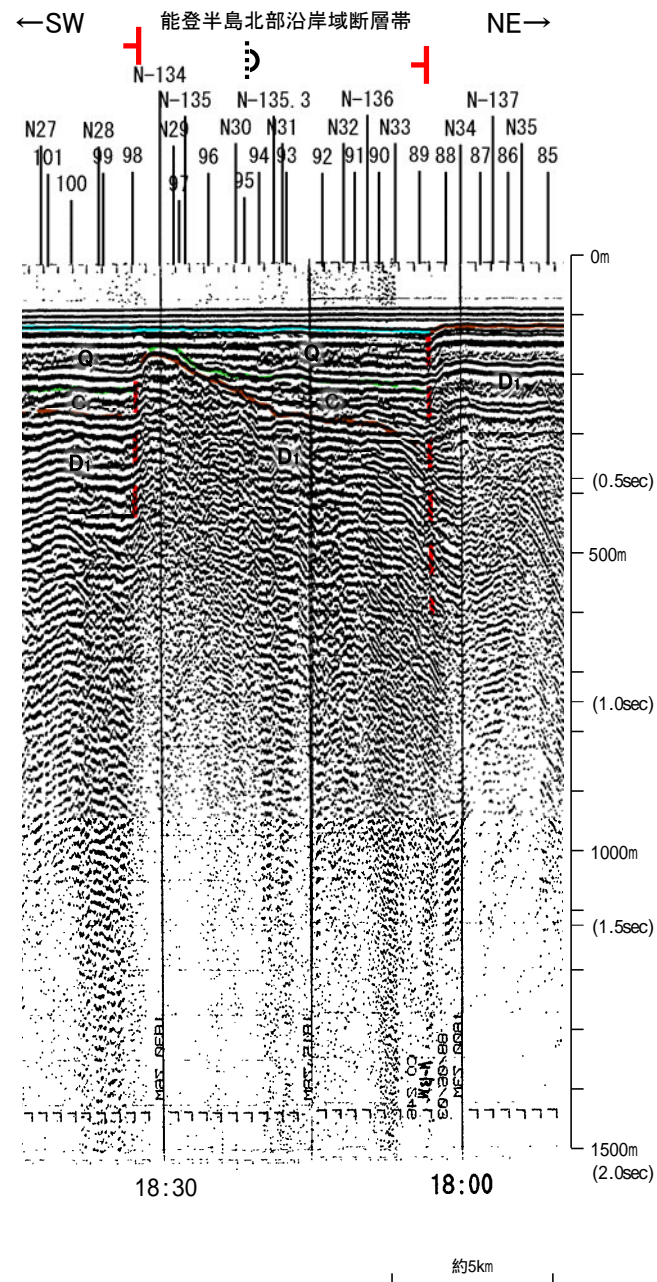
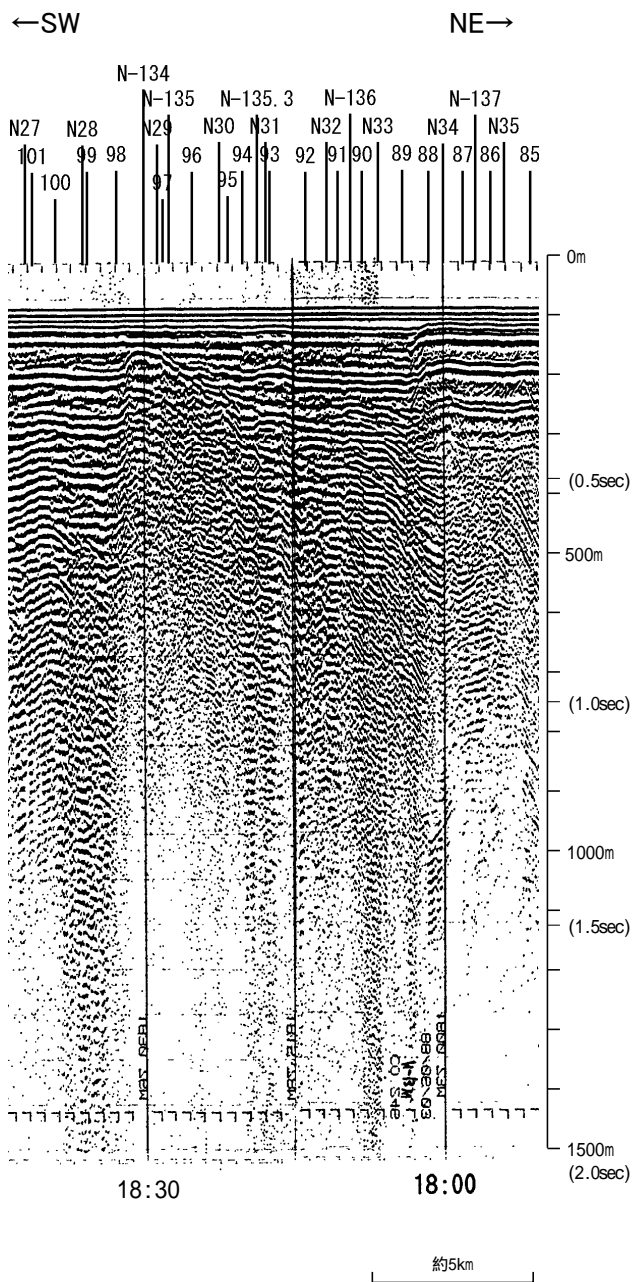


| 地質時代 | | 地層名 | |
|------|------|------------------|------------------|
| 第四紀 | 更新世 | 完新世 | A層 |
| | | 後期 | B ₀ 層 |
| | 前期 | B ₁ 層 | |
| | 中期 | B ₂ 層 | |
| | Q層 | B ₃ 層 | |
| 第三紀 | 新第三紀 | C層 | C ₁ 層 |
| | | D層 | D ₁ 層 |
| | 古第三紀 | D ₂ 層 | |
| 先第三紀 | | D ₃ 層 | |

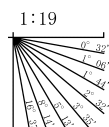


・この図面は、海上保安庁水路部(現、海洋情報部)の海上音波探査の記録を北陸電力が独自に解析・作成したものである

地質調査所エアガン N-13W①

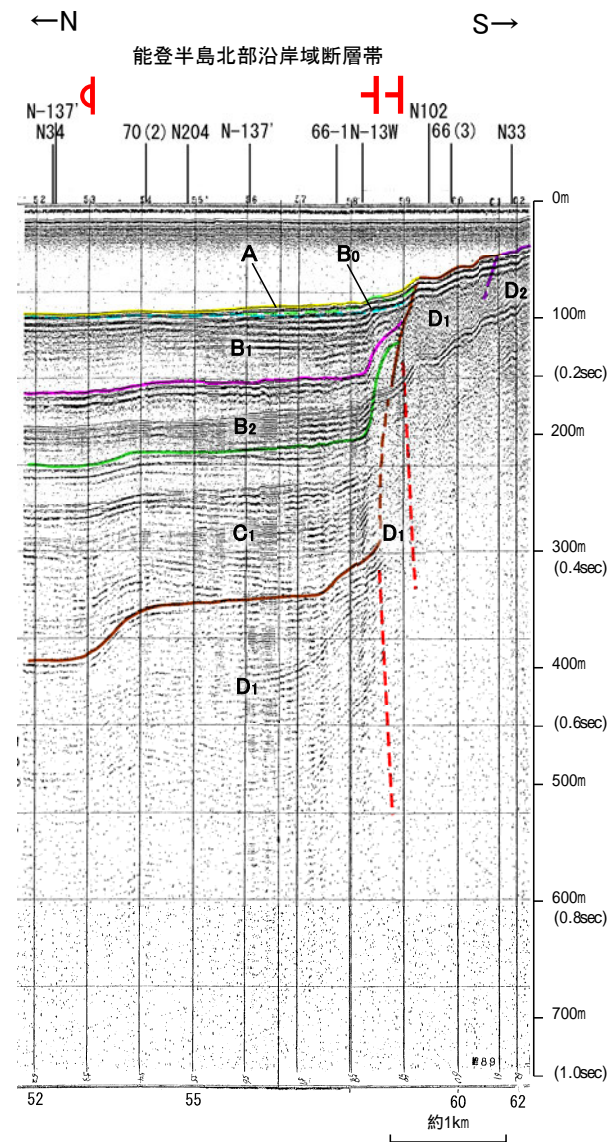
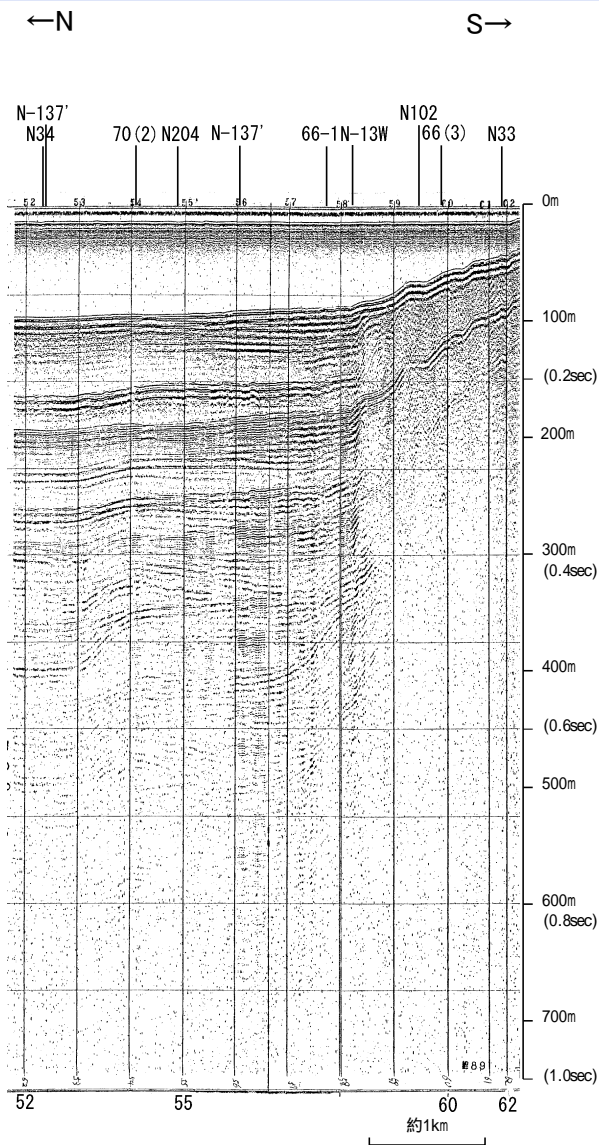


| 地質時代 | | 地層名 | |
|------|------|-----|------------------|
| 第四紀 | 完新世 | A層 | |
| | 後期 | B層 | B ₁ 層 |
| | 中期 | B層 | B ₂ 層 |
| | 前期 | C層 | C層 |
| 第三紀 | 新第三紀 | D層 | D層 |
| | 古第三紀 | D層 | D層 |
| | 先第三紀 | D層 | D層 |

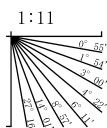


この図面は、地質調査所(現 産業技術総合研究所)の海上音波探査の記録を北陸電力が独自に解析・作成したものである

海上保安庁スパーカー 89



| 地質時代 | | 地層名 |
|------|------------------|------------------|
| 第四紀 | 更新世 | A層 |
| | 後期 | B ₀ 層 |
| | 中期 | B ₁ 層 |
| | 前期 | B ₂ 層 |
| 第三紀 | 新第三紀 | C ₁ 層 |
| | 古第三紀 | D ₁ 層 |
| 先第三紀 | D ₂ 層 | |

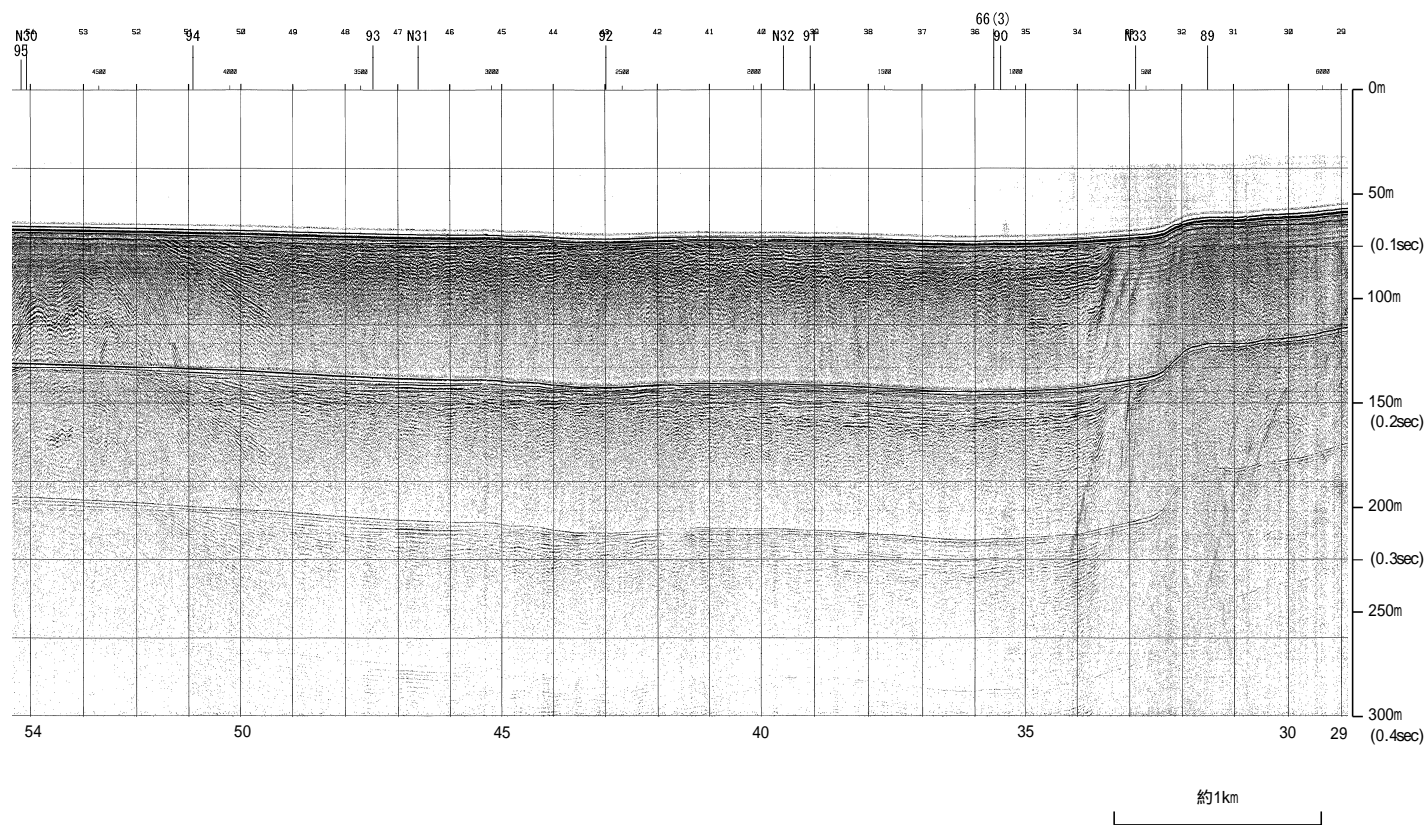


この図面は、海上保安庁水路部(現、海洋情報部)の海上音波探査の記録を北陸電力が独自に解析・作成したものである

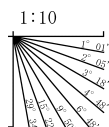
産総研ブーマー N102

←WSW

ENE→



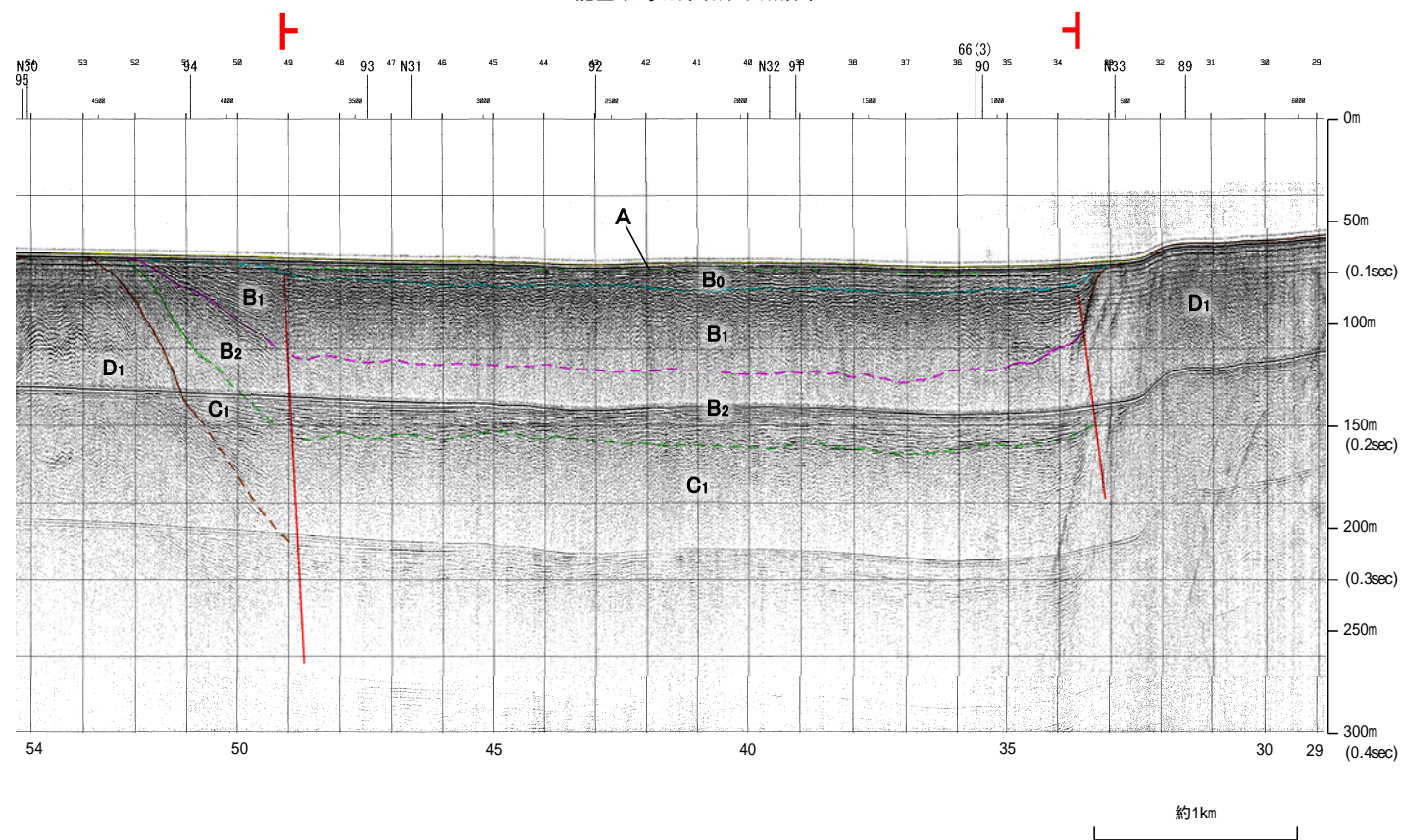
| 地質時代 | | 地層名 | | |
|------|------|-----|----|----|
| 第四紀 | 更新世 | 後期 | A層 | |
| | 更新世 | 中期 | B層 | |
| | | 前期 | B層 | B層 |
| | | | B層 | B層 |
| 第三紀 | 新第三紀 | C層 | C層 | |
| | 中新世 | C層 | C層 | |
| | | D層 | D層 | |
| | 古第三紀 | D層 | D層 | |
| 先第三紀 | D層 | D層 | | |



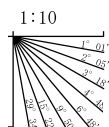
←WSW

ENE→

能登半島北部沿岸域断層帯

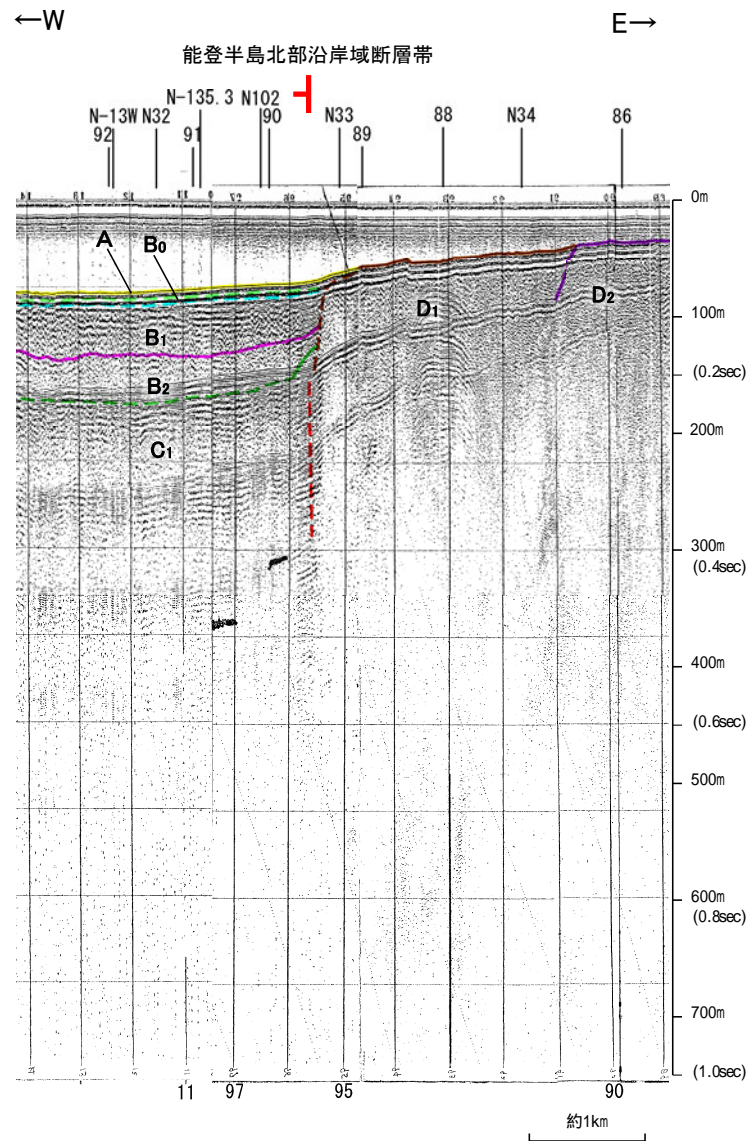
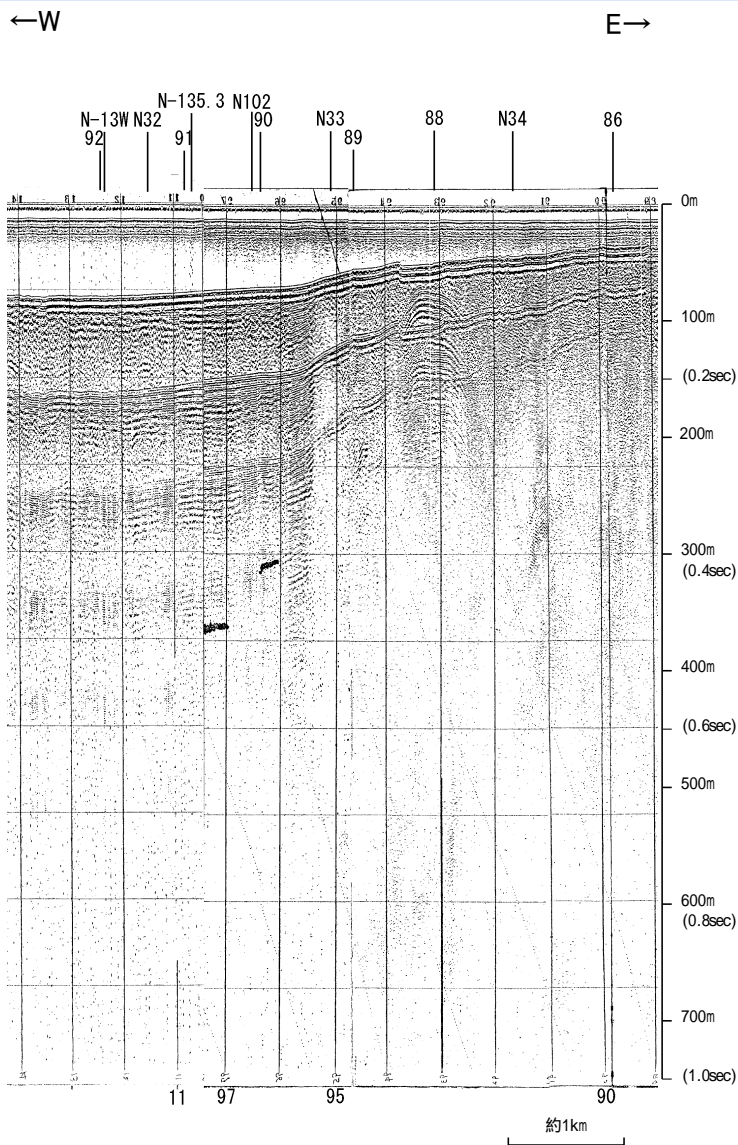


| 地質時代 | | 地層名 |
|------|-----|-----|
| 第四紀 | 更新世 | A層 |
| | | B層 |
| | 第四紀 | Q層 |
| | | B層 |
| | | B層 |
| 第三紀 | C層 | |
| | C層 | |
| | D層 | |
| 古第三紀 | D層 | |
| | D層 | |
| 先第三紀 | | |

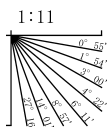


※この図面は、産業技術総合研究所の海上音波探査の記録を北陸電力が独自に解析・作成したものである

海上保安庁スパーカー 66(2),66(3)

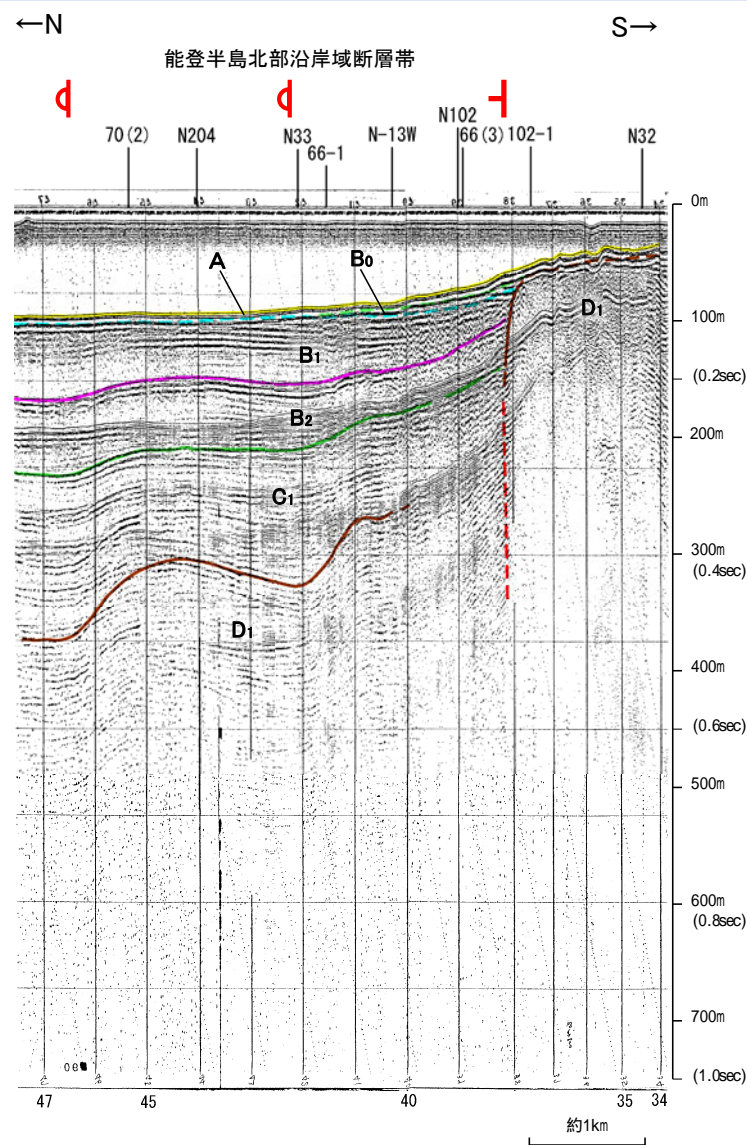
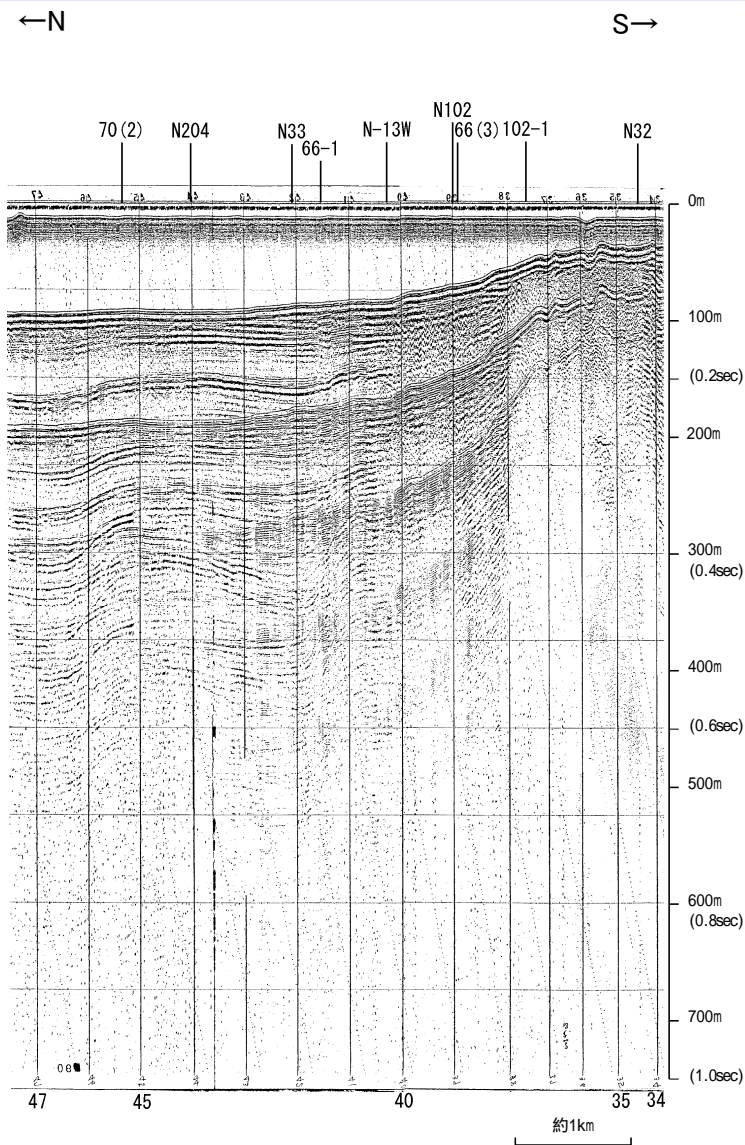


| 地質時代 | | 地層名 |
|------|------|------------------|
| 第四紀 | 更新世 | A層 |
| | 後期 | B ₀ 層 |
| | 中期 | B ₁ 層 |
| | 前期 | B ₂ 層 |
| 第三紀 | 新第三紀 | C ₁ 層 |
| | 古第三紀 | D ₁ 層 |
| | 先第三紀 | D ₂ 層 |

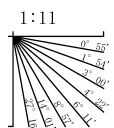


この図面は、海上保安庁水路部(現、海洋情報部)の海上音波探査の記録を北陸電力が独自に解析・作成したものである

海上保安庁スパーカー 90

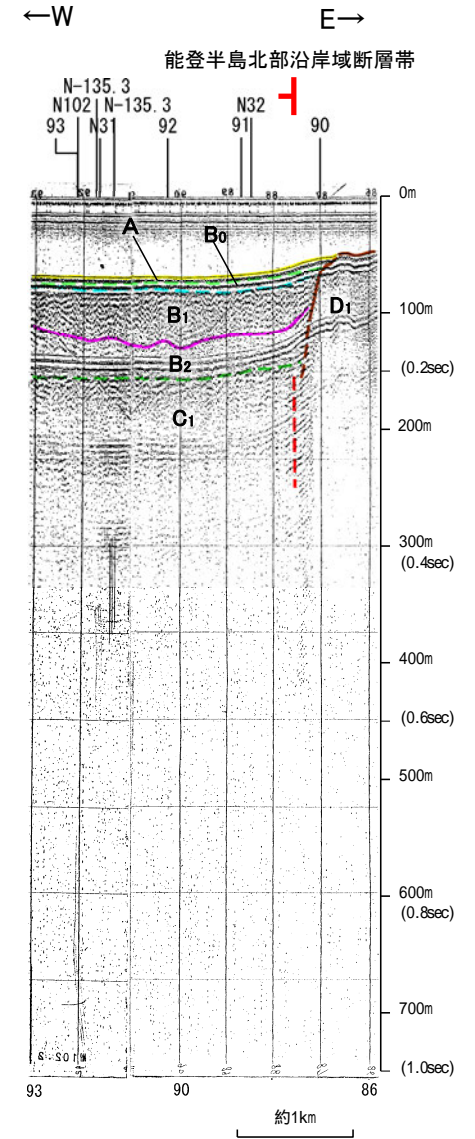
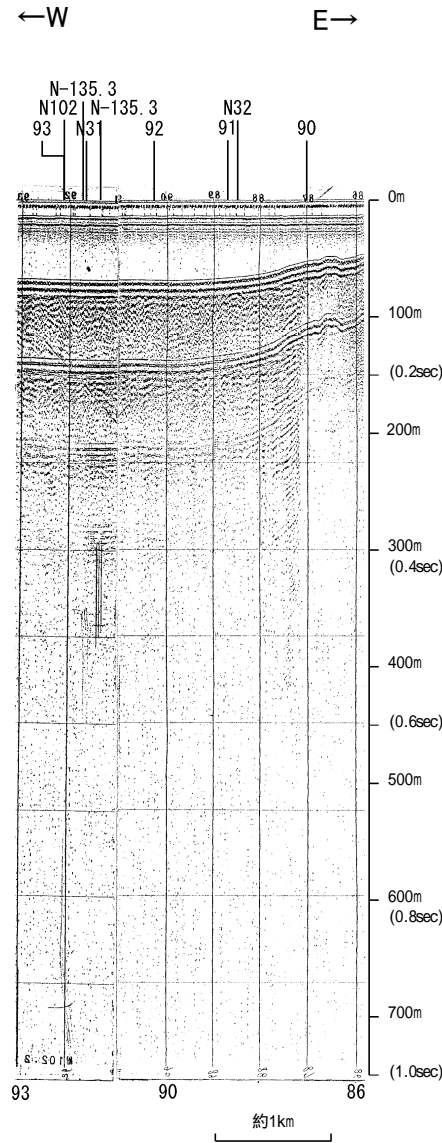


| 地質時代 | | 地層名 |
|------|------------------|------------------|
| 第四紀 | 更新世 | A層 |
| | 後期 | B ₀ 層 |
| | 中期 | B ₁ 層 |
| | 前期 | B ₂ 層 |
| 第三紀 | 新第三紀 | C ₁ 層 |
| | 中新世 | C ₂ 層 |
| | 古第三紀 | D ₁ 層 |
| 先第三紀 | D ₂ 層 | |

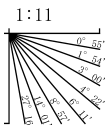


この図面は、海上保安庁水路部(現、海洋情報部)の海上音波探査の記録を北陸電力が独自に解析・作成したものである

海上保安庁スパーカー 102-1

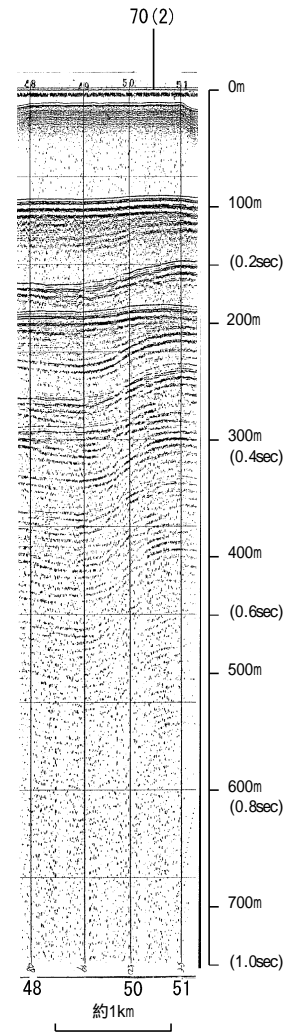


| 地質時代 | | 地層名 |
|------|------------------|------------------|
| 第四紀 | 更新世 | A層 |
| | | B ₀ 層 |
| | 中世 | B ₁ 層 |
| | | B ₂ 層 |
| 前期 | C ₁ 層 | |
| 第三紀 | 鮮新世 | C層 |
| | 中新世 | D ₁ 層 |
| | 古第三紀 | D層 |
| 先第三紀 | | D ₂ 層 |



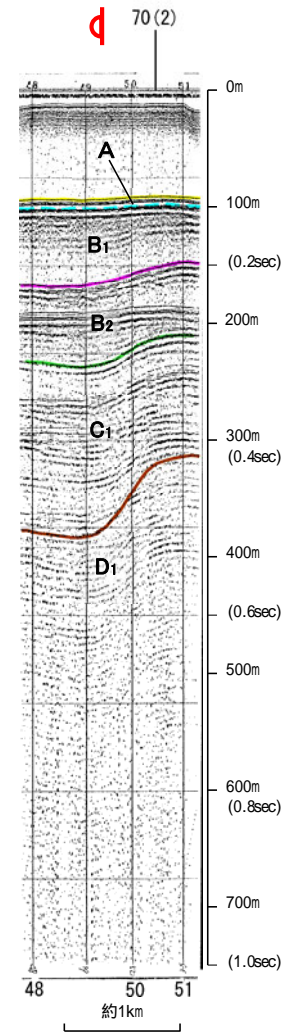
海上保安庁スパーカー 90-1

←N S→

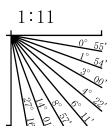


←N S→

能登半島北部沿岸域断層帯



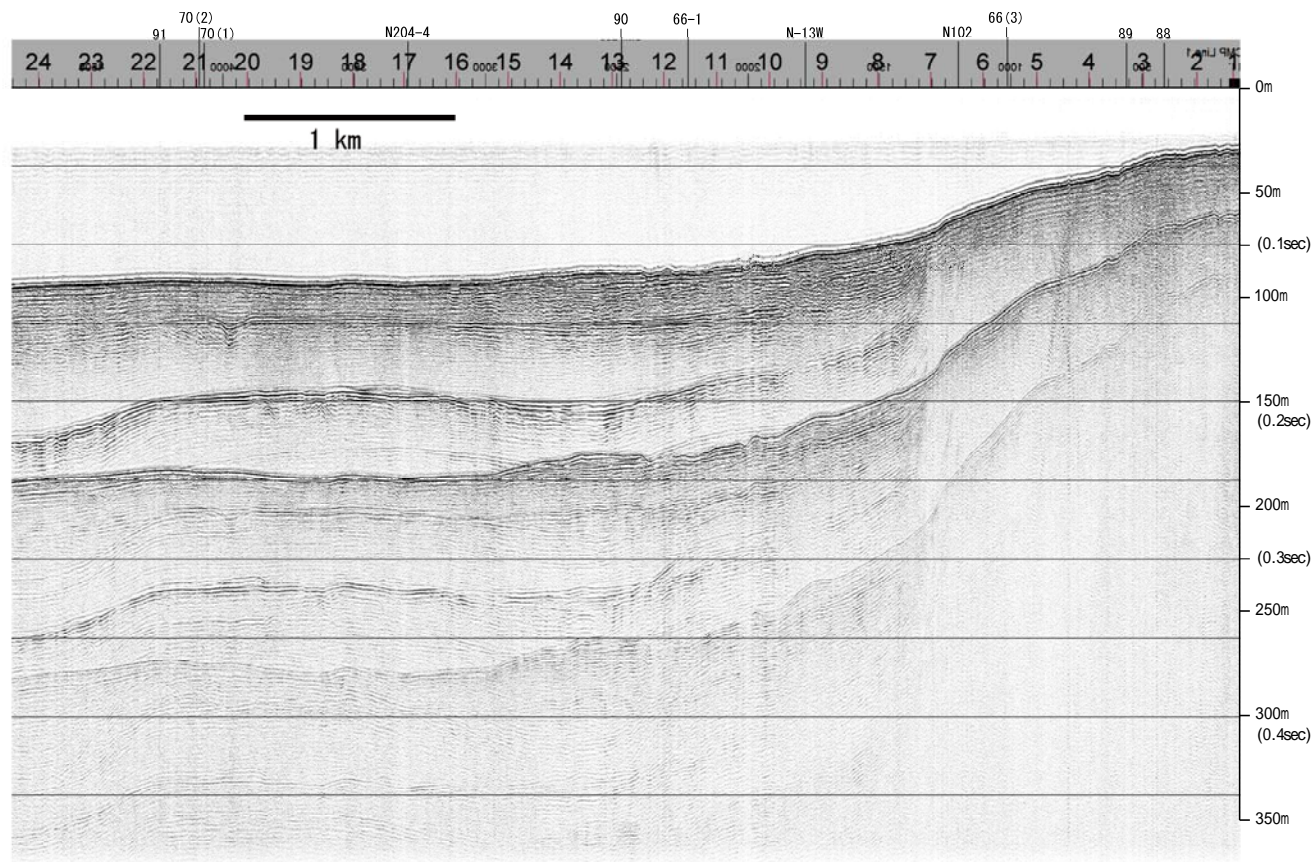
| 地質時代 | | 地層名 |
|------|------------------|------------------|
| 第四紀 | 更新世 | A層 |
| | 後期 | B ₁ 層 |
| | | B ₂ 層 |
| | 中期 | B ₁ 層 |
| | B ₂ 層 | |
| 前期 | C ₁ 層 | |
| 第三紀 | 鮮新世 | C ₁ 層 |
| | 中新世 | D ₁ 層 |
| | 古第三紀 | D ₁ 層 |
| 先第三紀 | D ₁ 層 | |



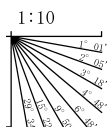
産総研ブーマー N33

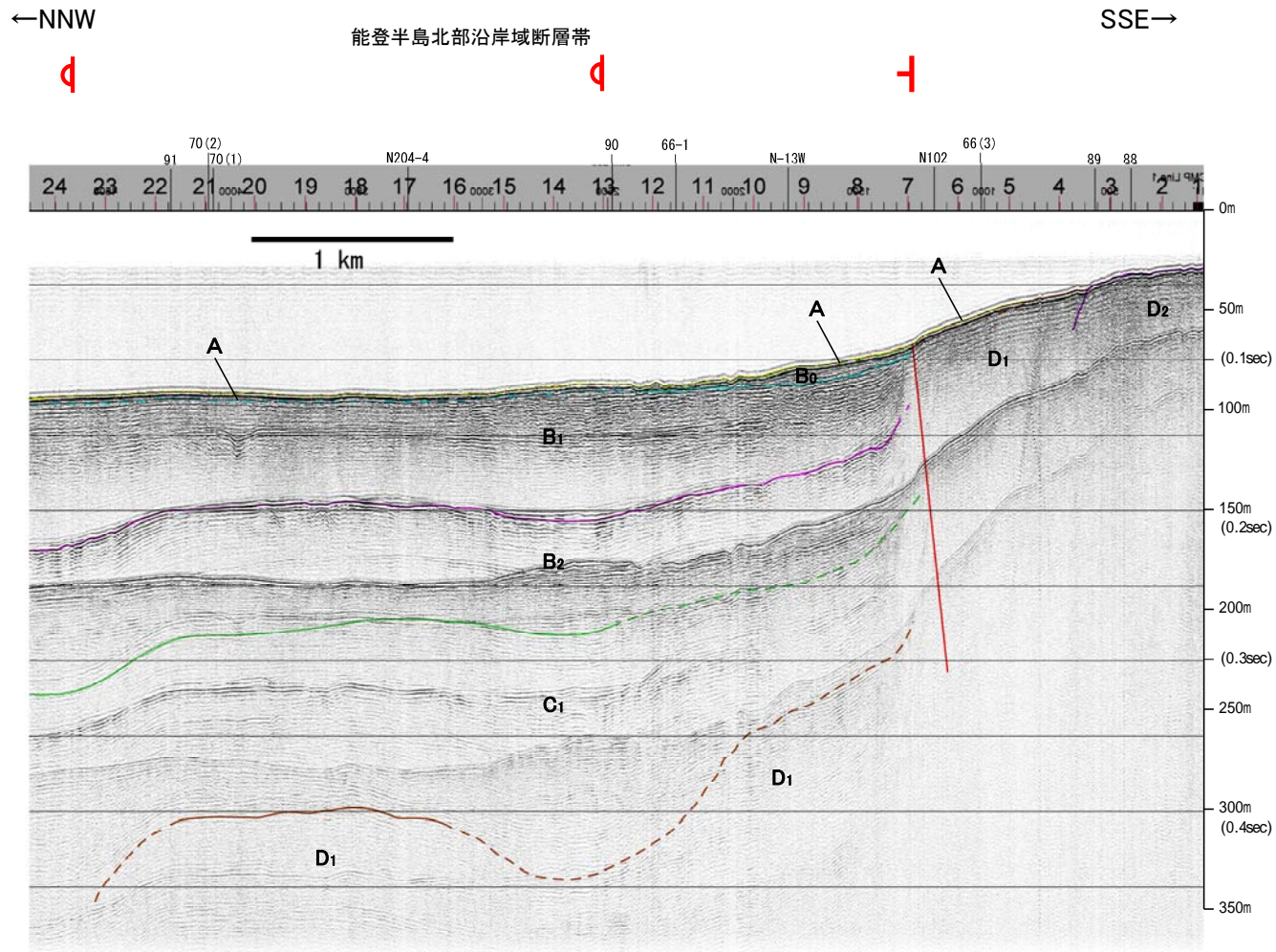
←NNW

SSE→

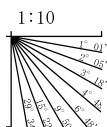


| 地質時代 | | 地層名 | |
|------|-----|-----|----|
| 第四紀 | 更新世 | 後期 | A層 |
| | | 前期 | B層 |
| | 中期 | B層 | B層 |
| | | B層 | B層 |
| 第三紀 | 鮮新世 | C層 | C層 |
| | | C層 | C層 |
| | 中新世 | D層 | D層 |
| 古第三紀 | D層 | D層 | |
| 先第三紀 | D層 | D層 | |



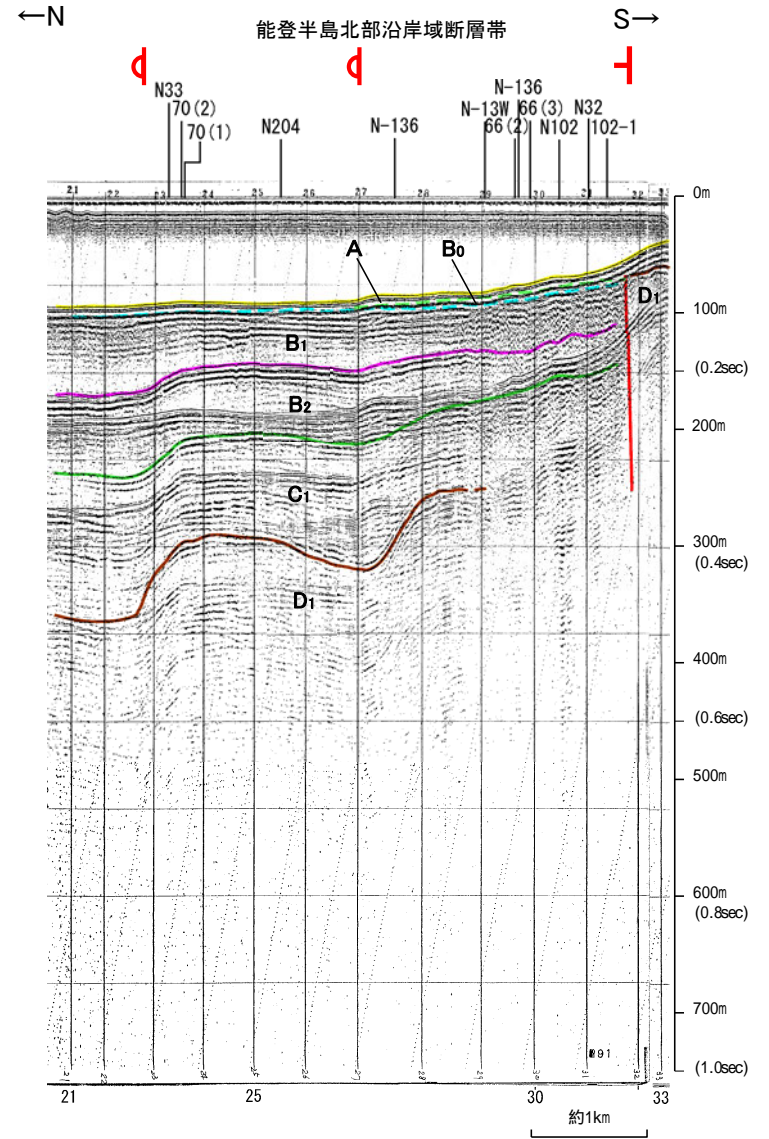
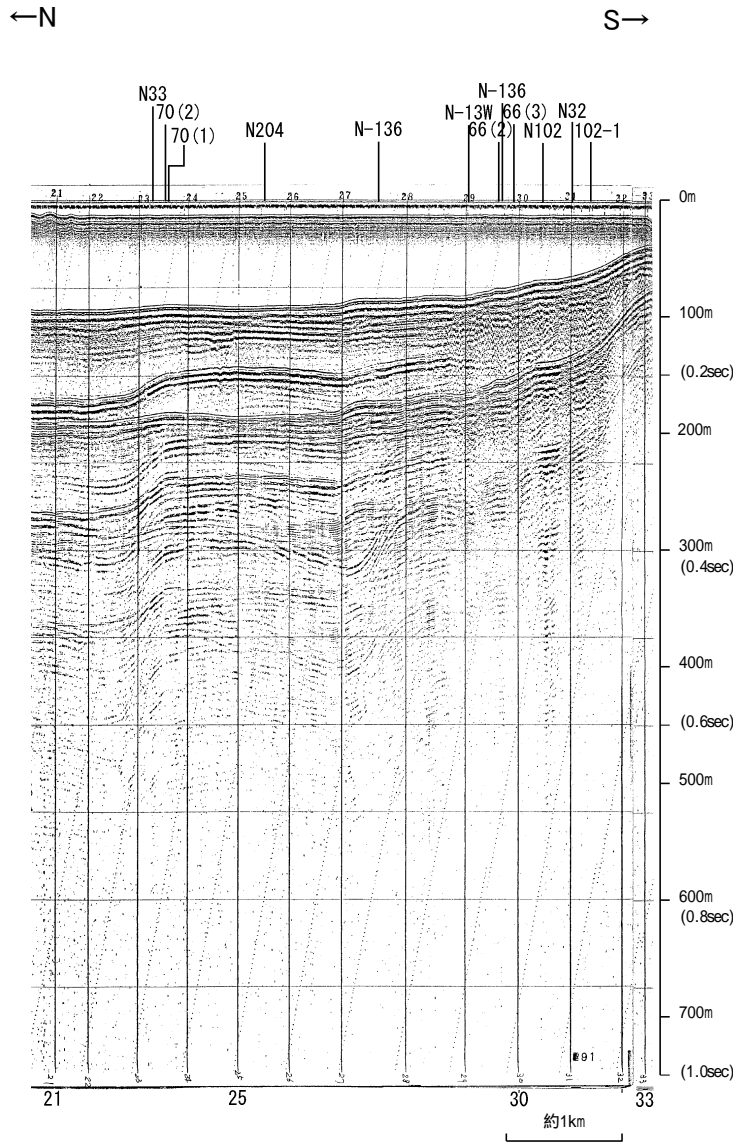


| 地質時代 | | 地層名 |
|------|------------------|------------------|
| 第四紀 | 更新世 | A層 |
| | 後期 | B ₁ 層 |
| | 中期 | B ₂ 層 |
| | 前期 | B ₀ 層 |
| 第三紀 | 新第三紀 | C ₁ 層 |
| | 古第三紀 | D ₁ 層 |
| 先第三紀 | D ₂ 層 | |

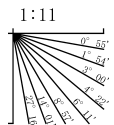


※この図面は、産業技術総合研究所の海上音波探査の記録を北陸電力が独自に解析・作成したものである

海上保安庁スパーカー 91

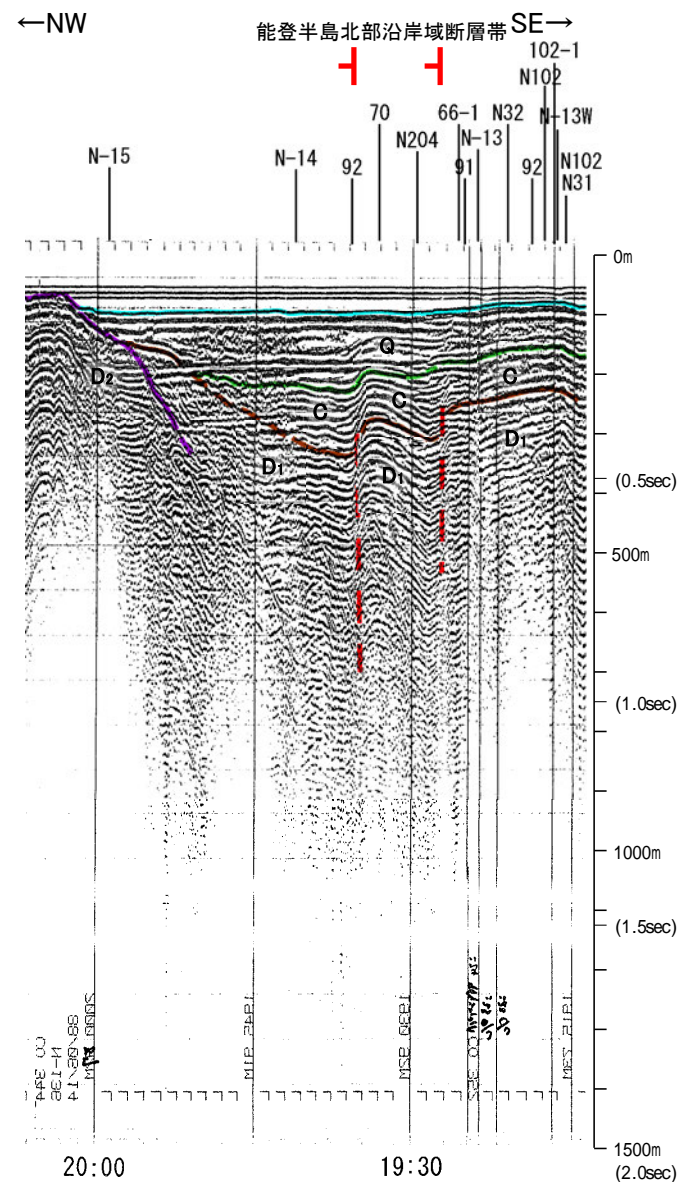
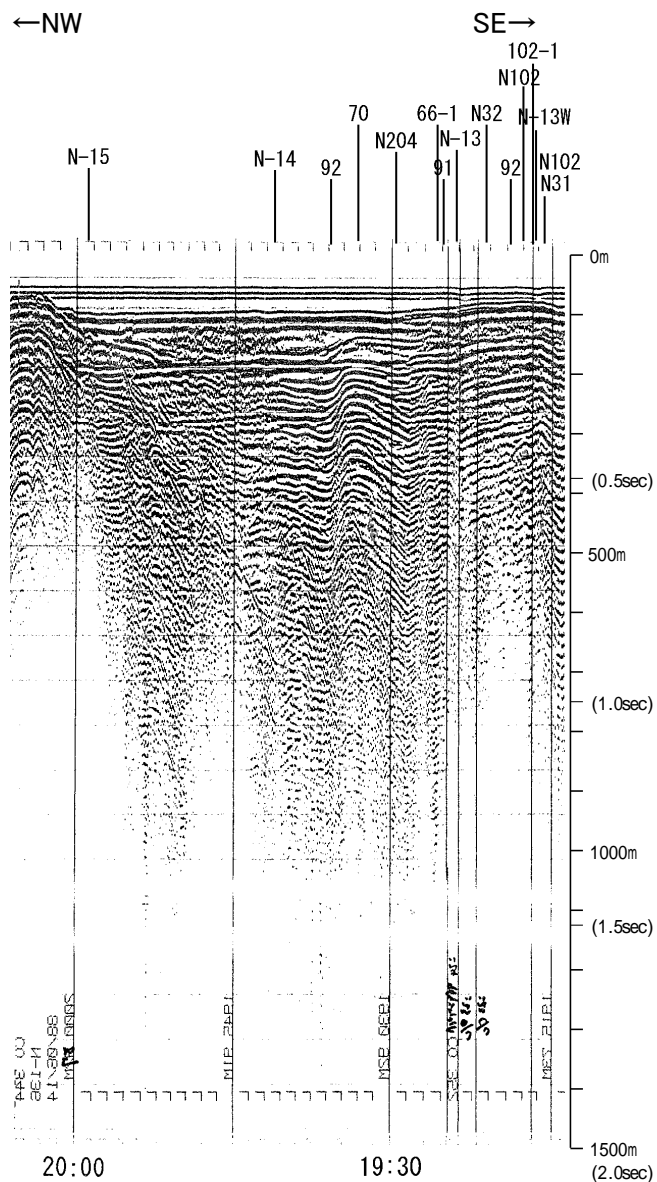


| 地質時代 | | 地層名 |
|------|------|------------------|
| 第四紀 | 更新世 | A層 |
| | 後期 | B ₀ 層 |
| | 中期 | B ₁ 層 |
| | 前期 | B ₂ 層 |
| 第三紀 | 新第三紀 | C ₁ 層 |
| | 古第三紀 | D ₁ 層 |

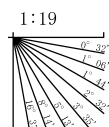


この図面は、海上保安庁水路部(現、海洋情報部)の海上音波探査の記録を北陸電力が独自に解析・作成したものである

地質調査所エアガン N-136



| 地質時代 | | 地層名 |
|-------------|-----|-----|
| 第四紀 更新世 | 完新世 | A層 |
| | 後期 | B層 |
| | 中期 | B層 |
| | 前期 | B層 |
| 第三紀 新第三紀 | 鮮新世 | C層 |
| | 中新世 | D層 |
| 古第三紀 | | D層 |
| 先第三紀 | | D層 |

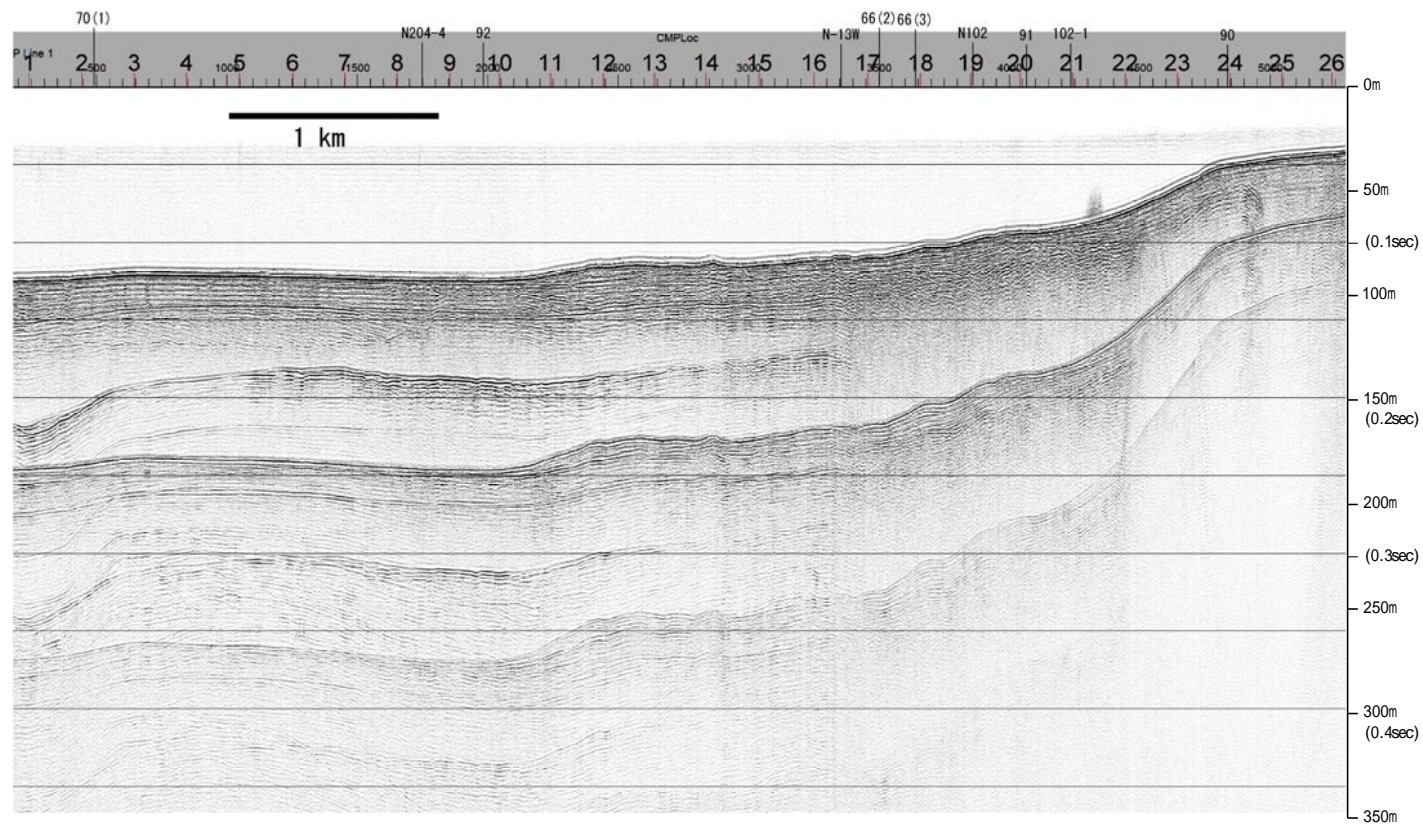


この図面は、地質調査所(現 産業技術総合研究所)の海上音波探査の記録を北陸電力が独自に解析・作成したものである

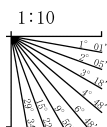
産総研ブーマー N32


←NNW

SSE→

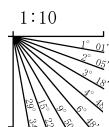


| 地質時代 | | 地層名 | | |
|------|------|-----|----|----|
| 第四紀 | 更新世 | 後期 | A層 | |
| | 更新世 | 中期 | B層 | |
| | | 前期 | B層 | B層 |
| | | | B層 | B層 |
| 第三紀 | 新第三紀 | C層 | C層 | |
| | 中新世 | C層 | C層 | |
| | | D層 | D層 | |
| | 古第三紀 | D層 | D層 | |
| 先第三紀 | D層 | D層 | | |



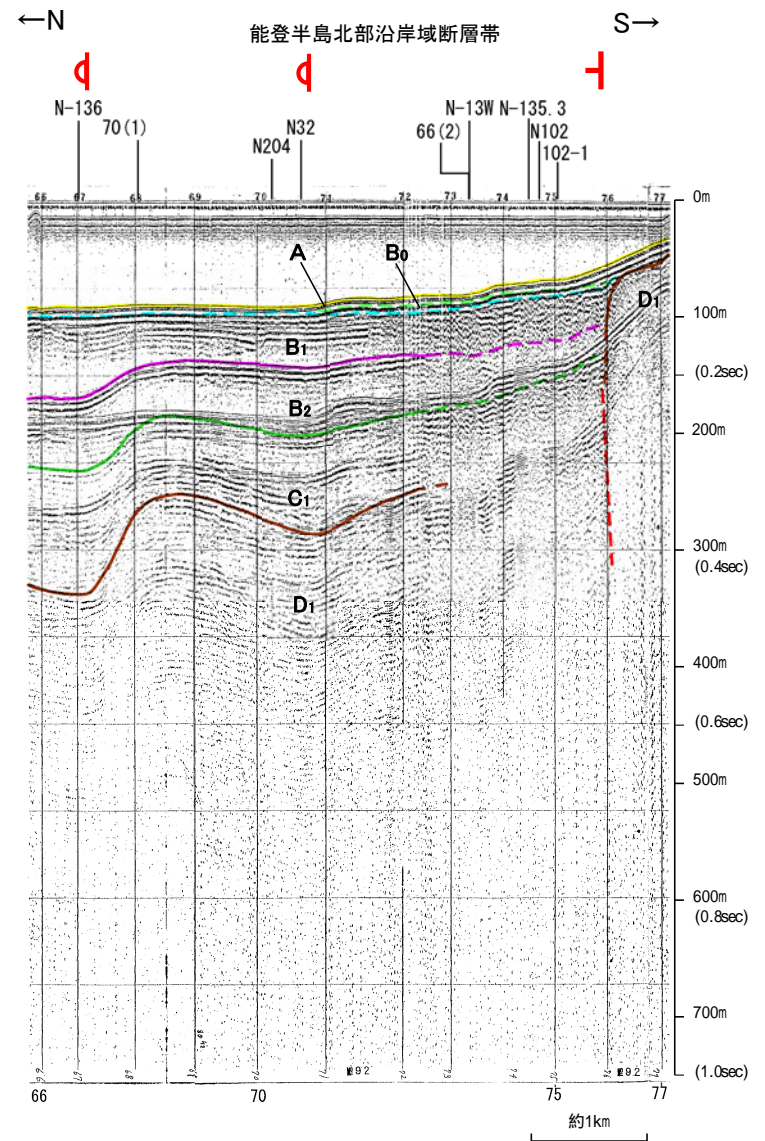
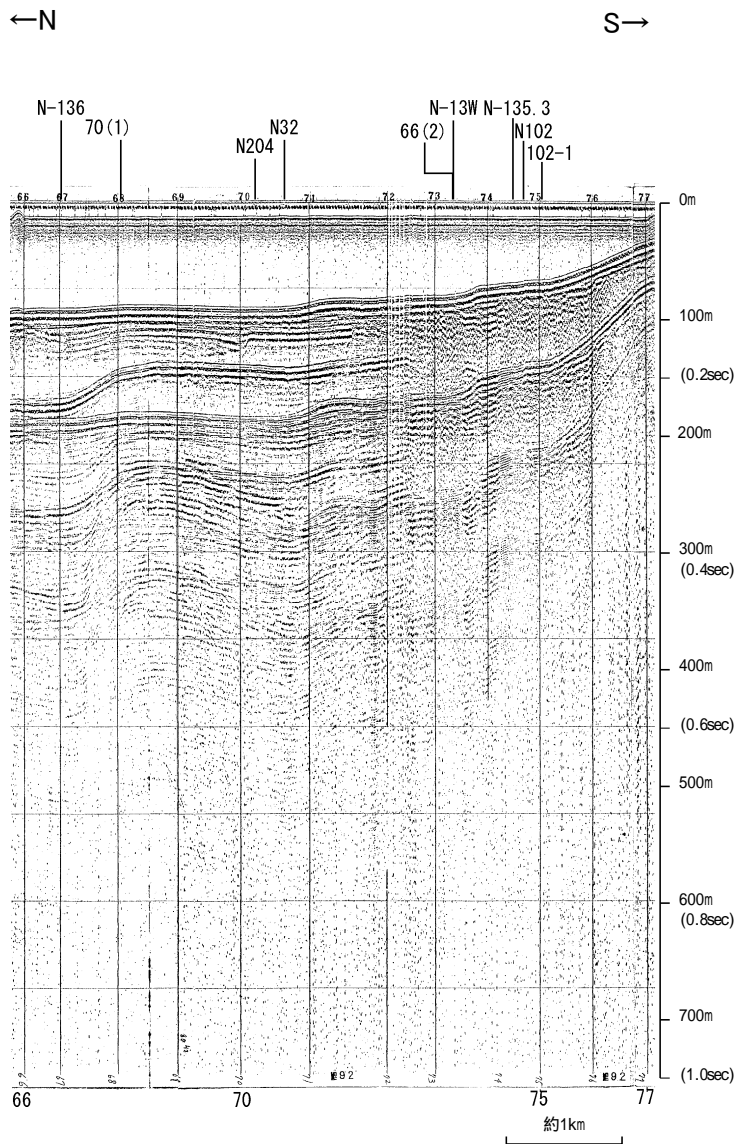


| 地質時代 | | 地層名 | |
|------|------|------------------|------------------|
| 第四紀 | 更新世 | 後期 | A層 |
| | | 前期 | B ₀ 層 |
| | 中期 | 前期 | B ₁ 層 |
| | | 後期 | B ₂ 層 |
| | 全新世 | 前期 | C ₁ 層 |
| | | 後期 | D ₁ 層 |
| 第三紀 | 古第三紀 | D ₂ 層 | |
| 先第三紀 | | | |

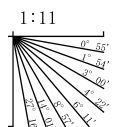


※この図面は、産業技術総合研究所の海上音波探査の記録を北陸電力が独自に解析・作成したものである

海上保安庁スパーカー 92



| 地質時代 | | 地層名 |
|------|------|------------------|
| 第四紀 | 更新世 | A層 |
| | 後期 | B ₀ 層 |
| | 中期 | B ₁ 層 |
| | 前期 | B ₂ 層 |
| 第三紀 | 新第三紀 | C ₁ 層 |
| | 古第三紀 | D ₁ 層 |

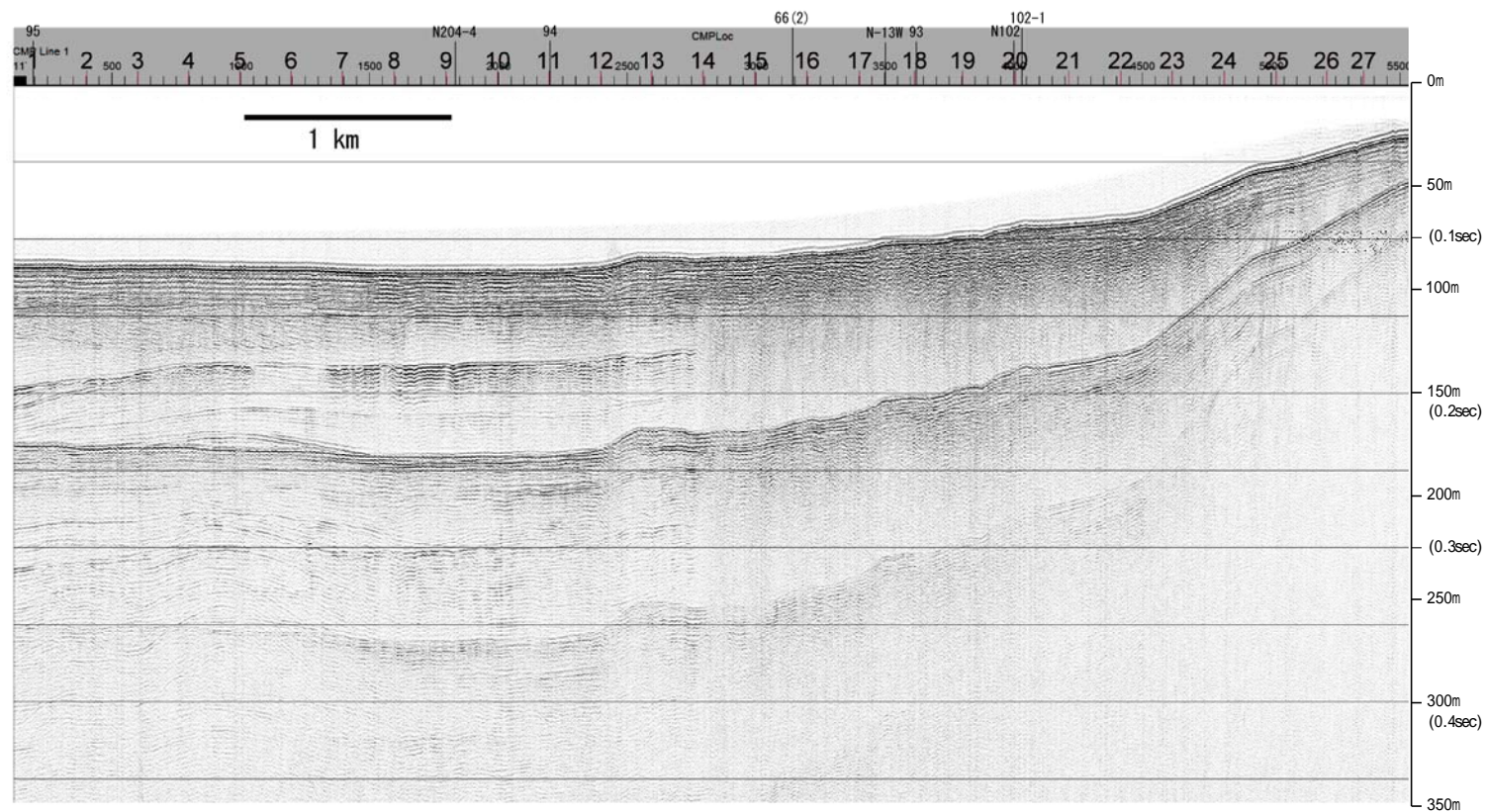


この図面は、海上保安庁水路部(現、海洋情報部)の海上音波探査の記録を北陸電力が独自に解析・作成したものである

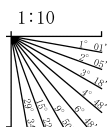
産総研ブーマー N31

←NNW

SSE→



| 地質時代 | | 地層名 | |
|------|------|-----|----|
| 第四紀 | 更新世 | 後期 | A層 |
| | 更新世 | 中期 | B層 |
| | | 前期 | B層 |
| | | | B層 |
| 第三紀 | 新第三紀 | C層 | C層 |
| | 中新世 | D層 | D層 |
| | | D層 | D層 |
| | 古第三紀 | D層 | D層 |
| 先第三紀 | | | D層 |

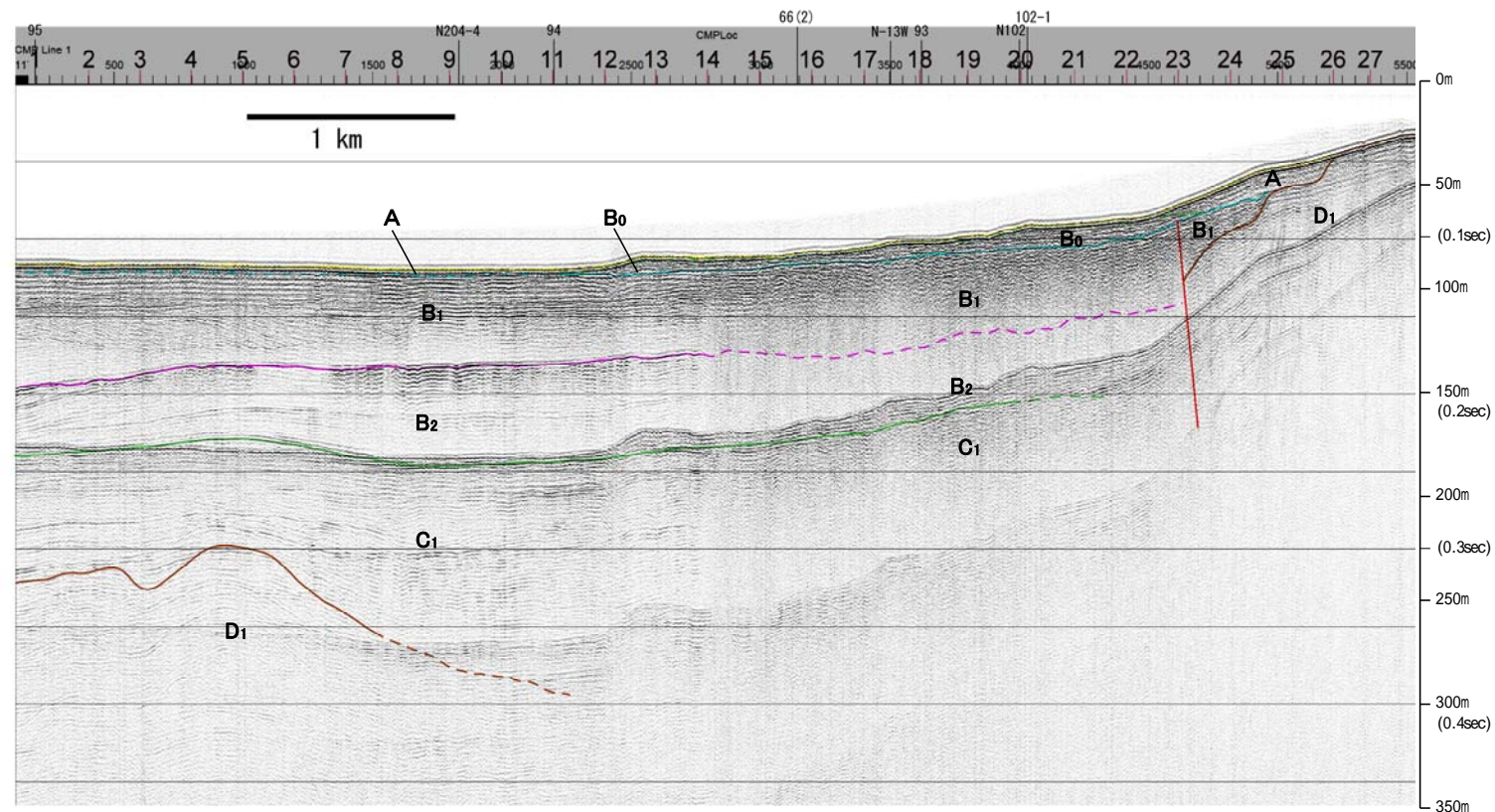


産総研ブーマー N31

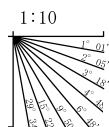
←NNW

SSE→

能登半島北部沿岸域断層帯

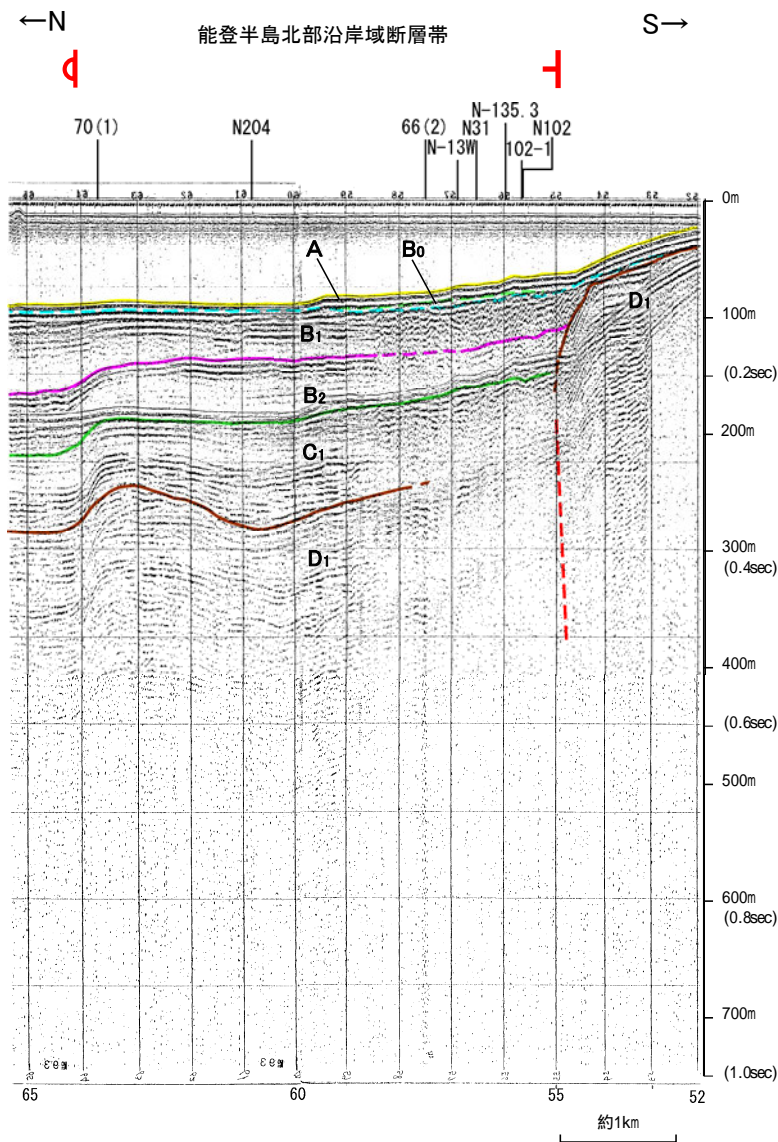
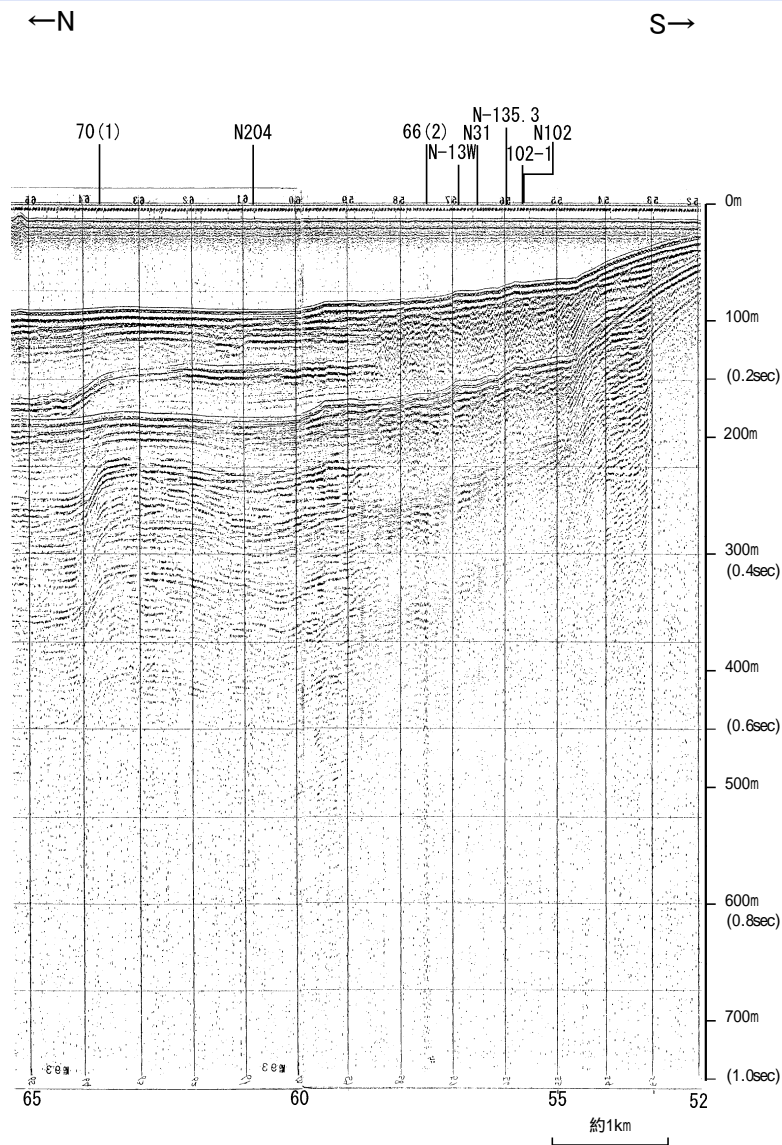


| 地質時代 | | 地層名 | |
|------|------|------------------|------------------|
| 第四紀 | 更新世 | 後期 | A層 |
| | 更新世 | 中期 | B ₀ 層 |
| | | 前期 | B ₁ 層 |
| | | | B ₂ 層 |
| 第三紀 | 中新世 | C ₁ 層 | |
| 第三紀 | 中新世 | C ₁ 層 | |
| | 古第三紀 | D ₁ 層 | |
| | 先第三紀 | D ₁ 層 | |

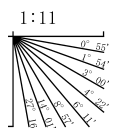


※この図面は、産業技術総合研究所の海上音波探査の記録を北陸電力が独自に解析・作成したものである

海上保安庁スパーカー 93



| 地質時代 | | 地層名 |
|------|------------------|------------------|
| 第四紀 | 更新世 | A層 |
| | 後期 | B ₀ 層 |
| | 中期 | B ₁ 層 |
| | 前期 | B ₂ 層 |
| 第三紀 | 新第三紀 | C ₁ 層 |
| | 中新世 | C ₂ 層 |
| | 古第三紀 | D ₁ 層 |
| 先第三紀 | D ₂ 層 | |

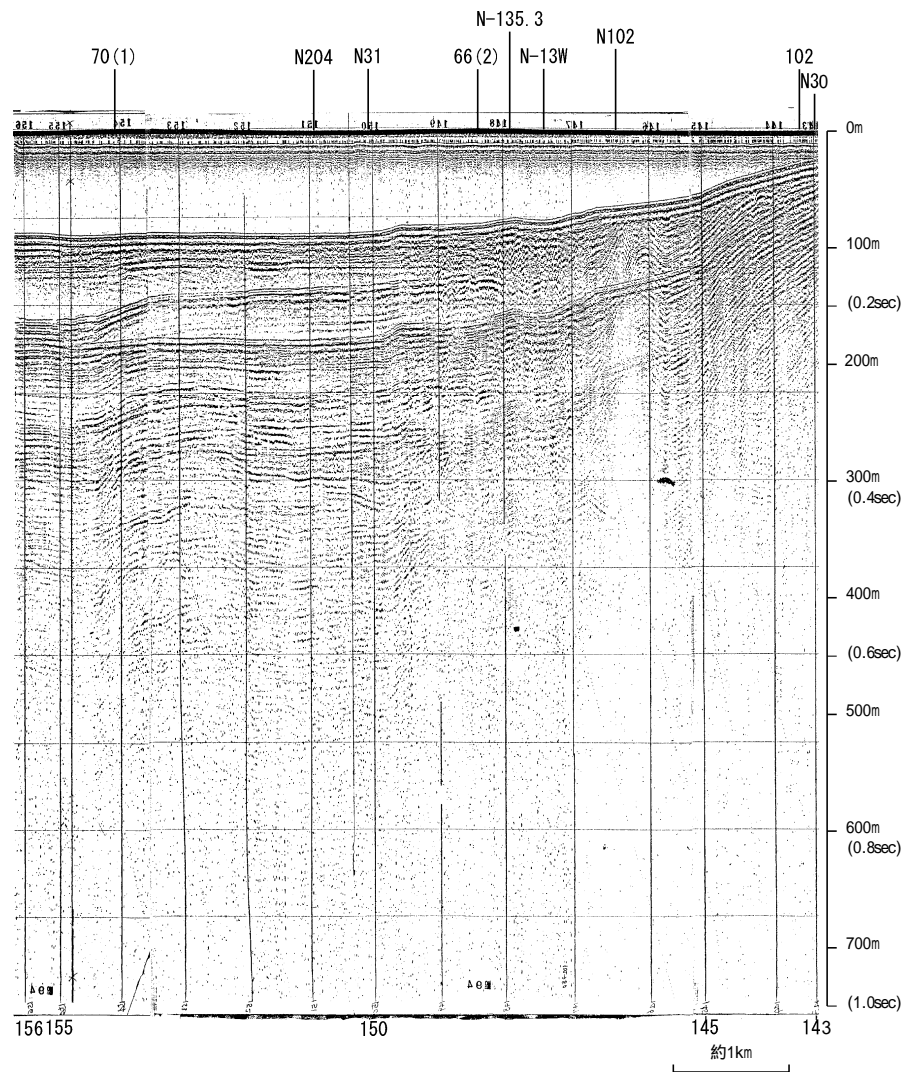


この図面は、海上保安庁水路部(現、海洋情報部)の海上音波探査の記録を北陸電力が独自に解析・作成したものである

海上保安庁スパーカー 94

←N

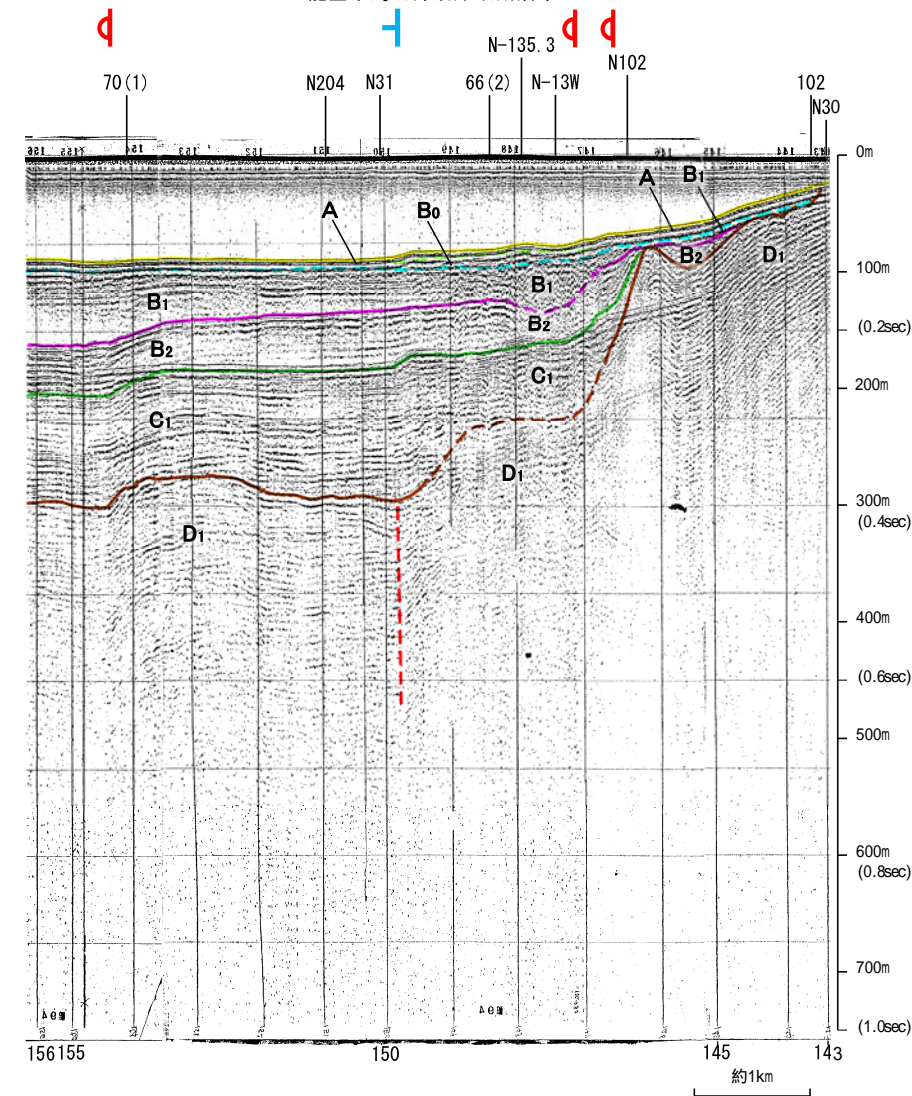
S→



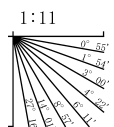
←N

能登半島北部沿岸域断層帯

S→

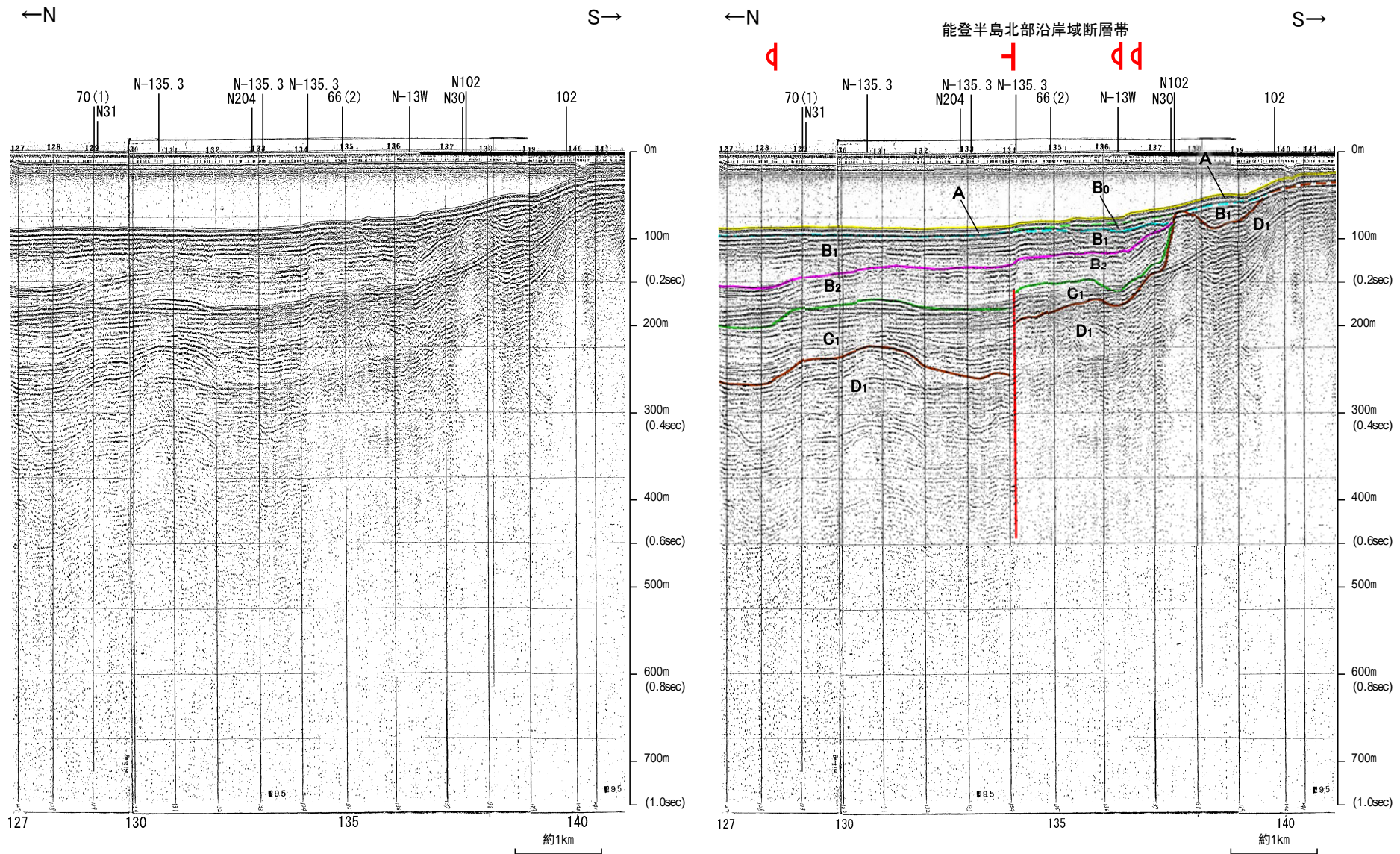


| 地質時代 | | 地層名 |
|------|------------------|------------------|
| 第四紀 | 更新世 | A層 |
| | 後期 | B ₁ 層 |
| | 中期 | B ₂ 層 |
| | | B ₃ 層 |
| | 前期 | B ₄ 層 |
| 第三紀 | 新第三紀 | C ₁ 層 |
| | 中新世 | C ₂ 層 |
| | | D ₁ 層 |
| | 古第三紀 | D ₂ 層 |
| 先第三紀 | D ₃ 層 | |

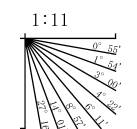


この図面は、海上保安庁水路部(現、海洋情報部)の海上音波探査の記録を北陸電力が独自に解析・作成したものである

海上保安庁スパーカー 95



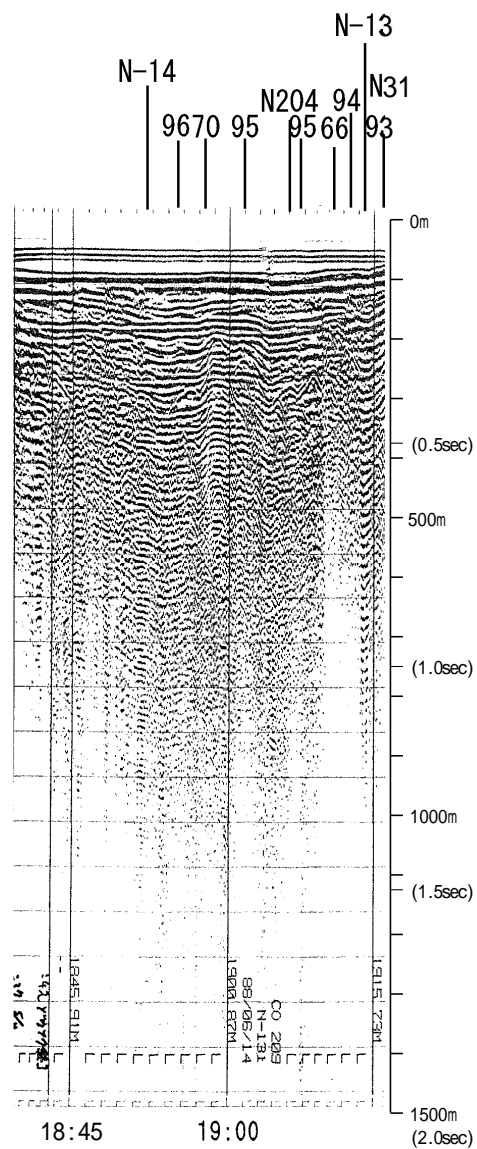
| 地質時代 | | 地層名 |
|------|------|------------------|
| 第四紀 | 更新世 | A層 |
| | 後期 | B ₁ 層 |
| | 中期 | B ₂ 層 |
| | 前期 | B ₀ 層 |
| 第三紀 | 新第三紀 | C ₁ 層 |
| | 古第三紀 | D ₁ 層 |



この図面は、海上保安庁水路部(現、海洋情報部)の海上音波探査の記録を北陸電力が独自に解析・作成したものである

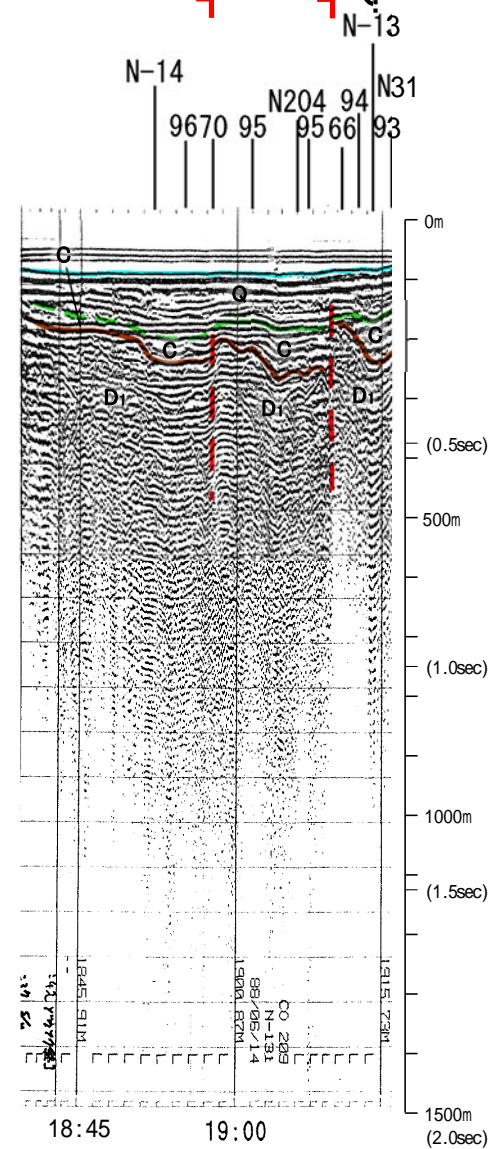
地質調査所エアガン N-135.3

←NW SE→

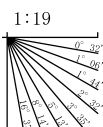


←NW SE→

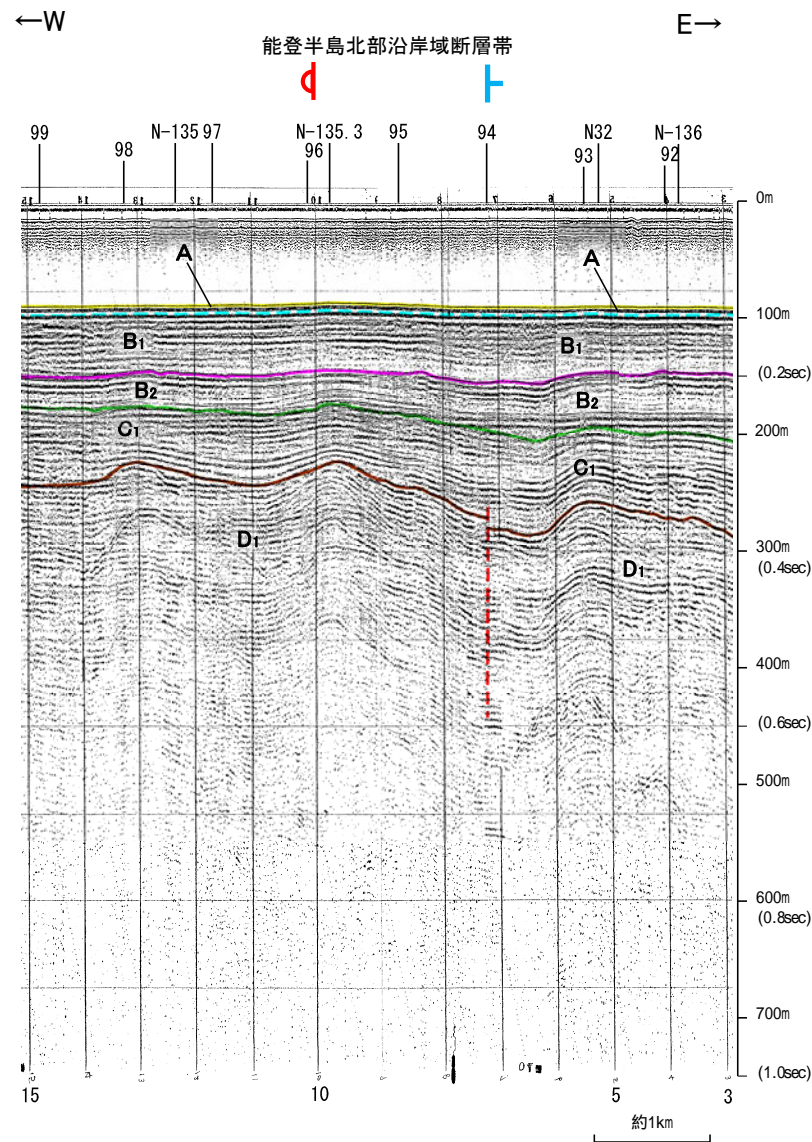
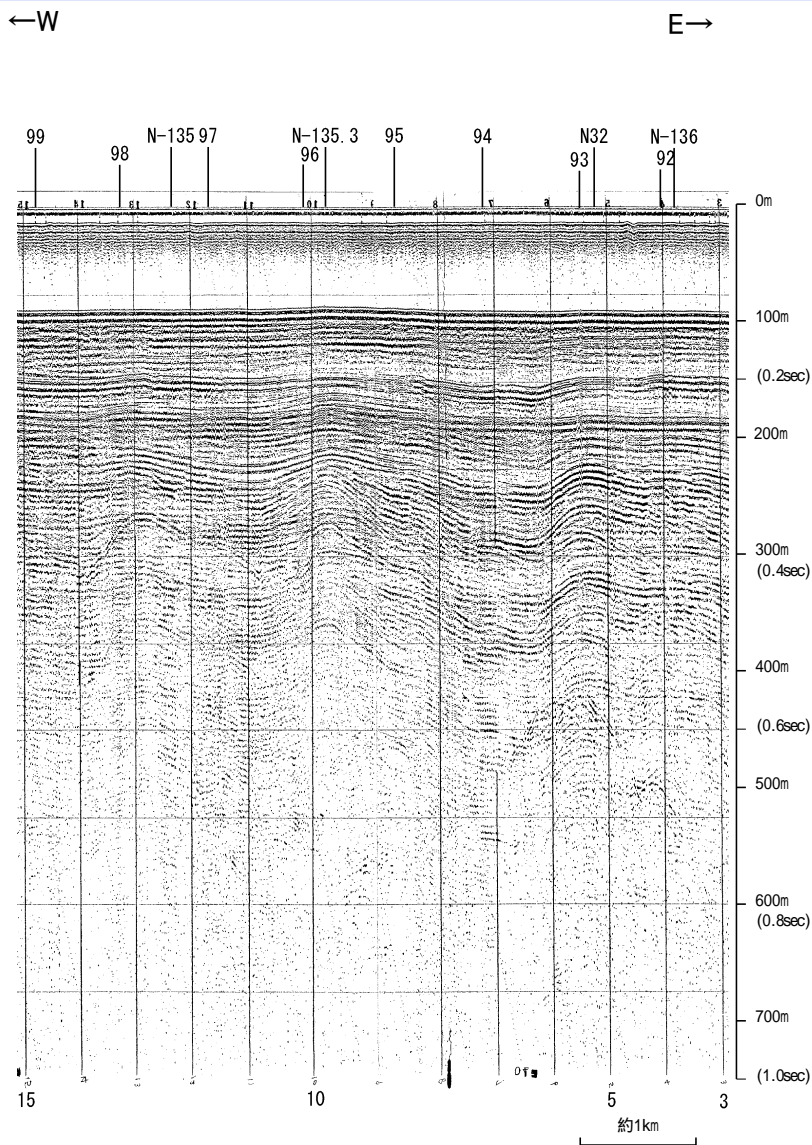
能登半島北部沿岸域断層帯



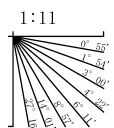
| 地質時代 | | 地層名 | |
|------|-----|-----|----|
| 第四紀 | 完新世 | A層 | A層 |
| | 後期 | B層 | B層 |
| | 中期 | B層 | B層 |
| | 前期 | B層 | B層 |
| 第三紀 | 鮮新世 | C層 | C層 |
| | 中新世 | D層 | D層 |
| 古第三紀 | | D層 | D層 |
| 先第三紀 | | D層 | D層 |



海上保安庁スパーカー 70(1)



| 地質時代 | | 地層名 |
|------|------|------------------|
| 第四紀 | 更新世 | A層 |
| | 後期 | B ₁ 層 |
| | 中期 | B ₂ 層 |
| | 前期 | B ₃ 層 |
| 第三紀 | 新第三紀 | C層 |
| | 古第三紀 | D層 |

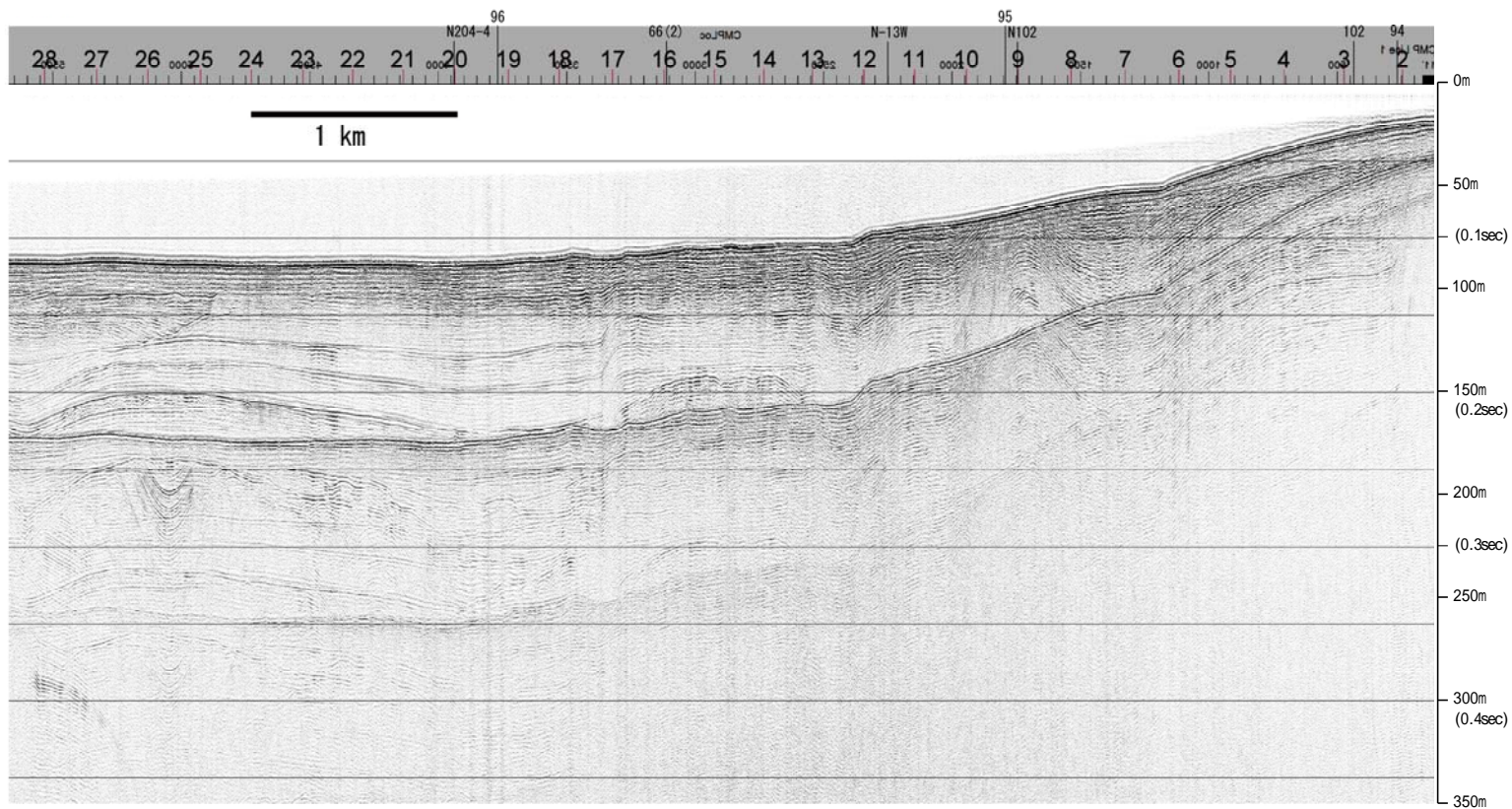


この図面は、海上保安庁水路部(現、海洋情報部)の海上音波探査の記録を北陸電力が独自に解析・作成したものである

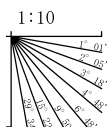
産総研ブーマー N30

←NNW

SSE→



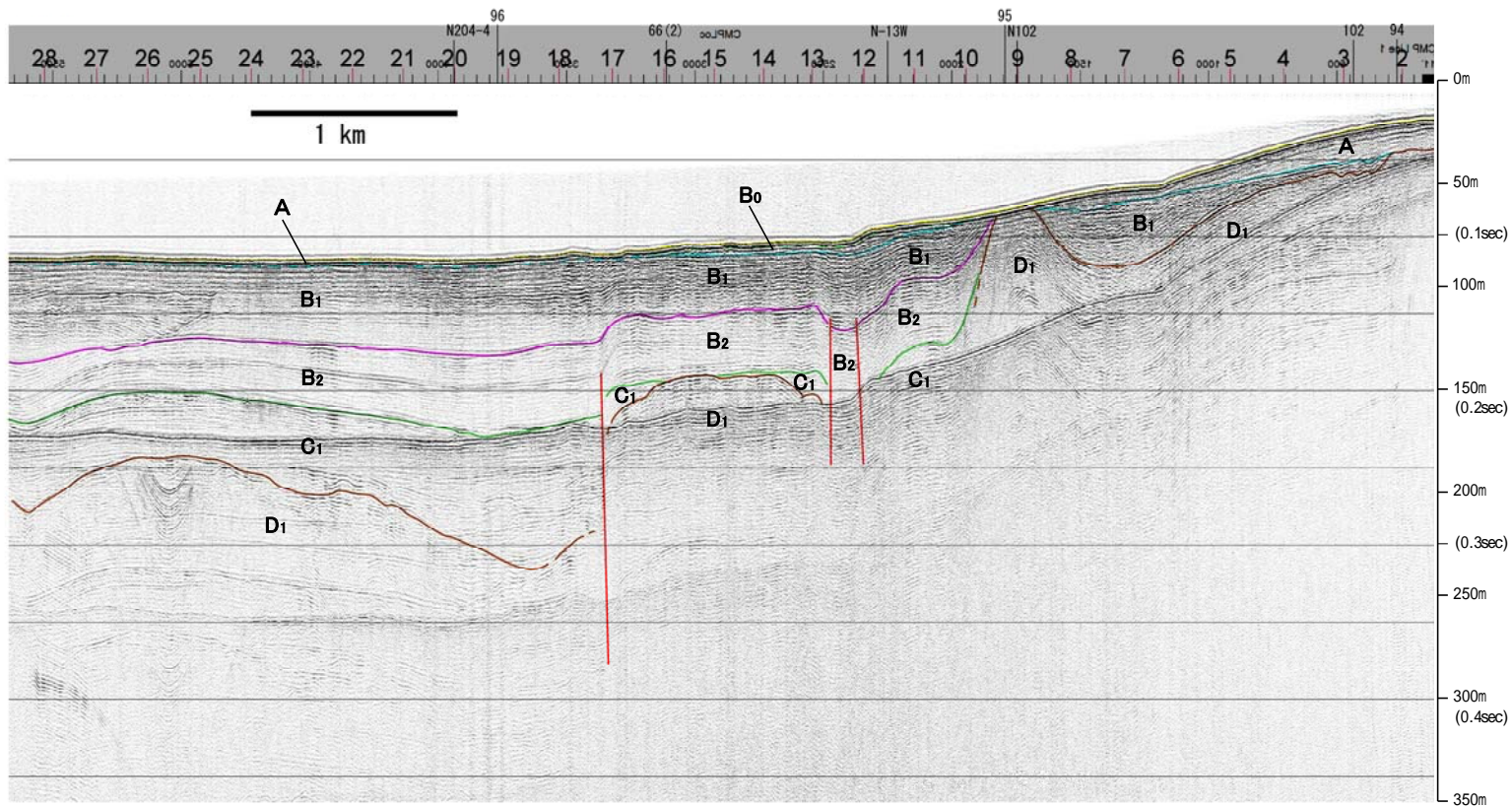
| 地質時代 | | 地層名 | |
|------|------|-----|----|
| 第四紀 | 更新世 | 後期 | A層 |
| | 更新世 | 中期 | B層 |
| | | 前期 | B層 |
| | | | B層 |
| 第三紀 | 新第三紀 | C層 | |
| 第三紀 | 中新世 | C層 | |
| | 古第三紀 | D層 | |
| | 先第三紀 | D層 | |



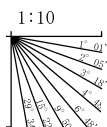
←NNW

SSE→

能登半島北部沿岸域断層帯

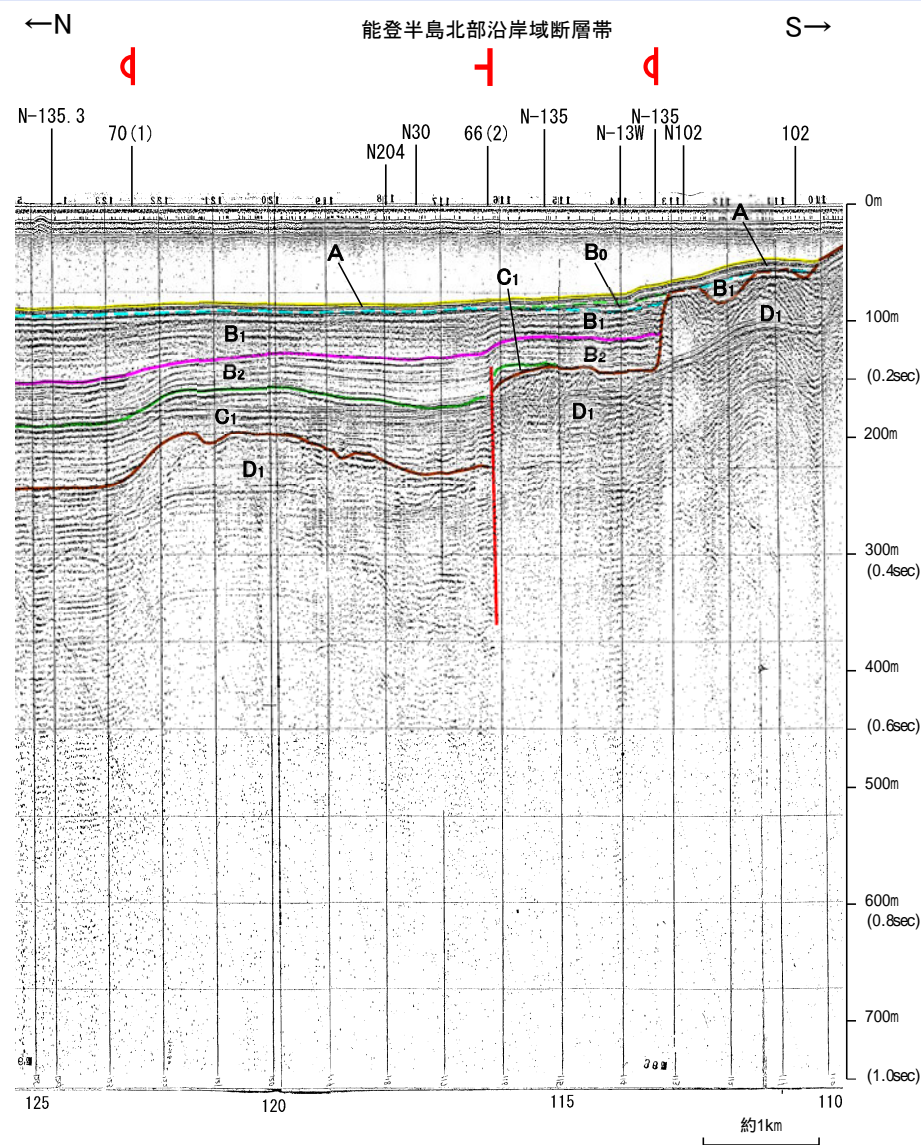
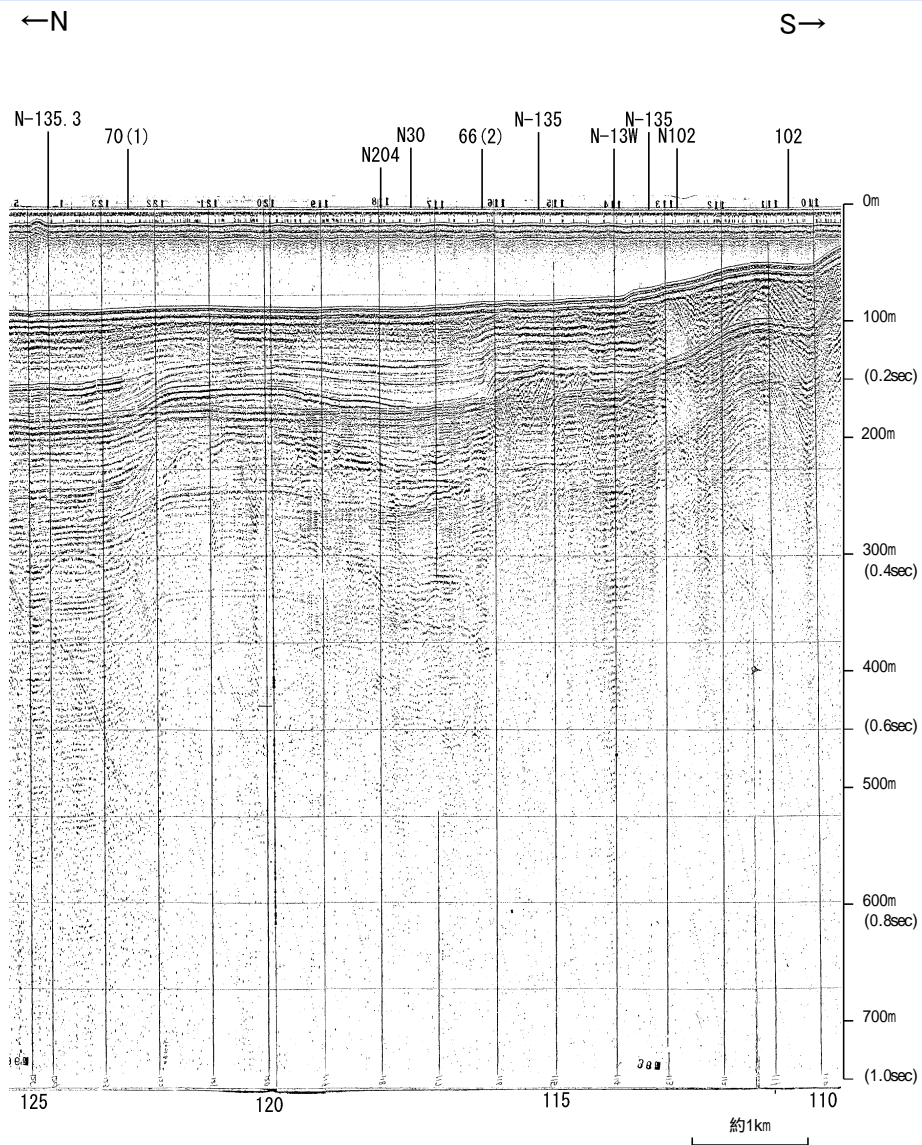


| 地質時代 | | 地層名 | |
|------|------|------------------|------------------|
| 第四紀 | 更新世 | 後期 | A層 |
| | 更新世 | 中期 | B ₁ 層 |
| | | 前期 | B ₂ 層 |
| | | | C ₁ 層 |
| 第三紀 | 中新世 | D ₁ 層 | |
| 第三紀 | 古第三紀 | D ₂ 層 | |
| | 先第三紀 | D ₃ 層 | |

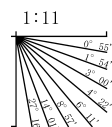


※この図面は、産業技術総合研究所の海上音波探査の記録を北陸電力が独自に解析・作成したものである

海上保安庁スパーカー 96



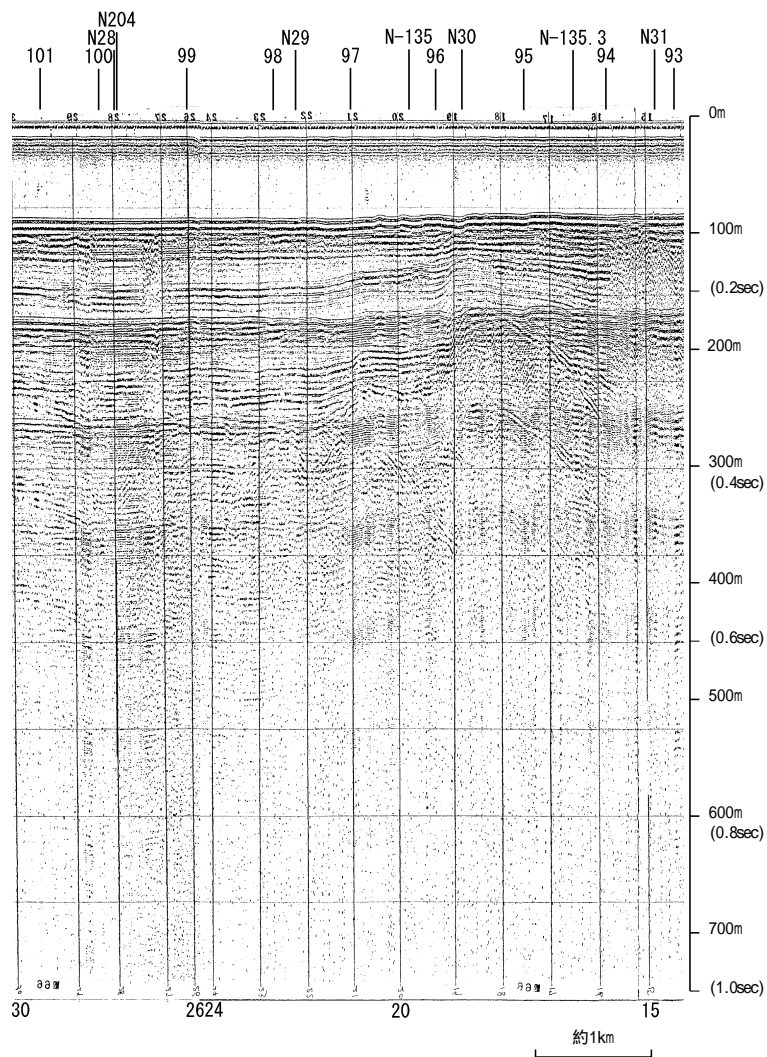
| 地質時代 | | 地層名 |
|------|------|------------------|
| 第四紀 | 更新世 | A層 |
| | 後期 | B ₁ 層 |
| | 中期 | B ₂ 層 |
| | 前期 | B ₃ 層 |
| 第三紀 | 新第三紀 | C層 |
| | 古第三紀 | D層 |



海上保安庁スパーカー 66(1),66(2)

←W

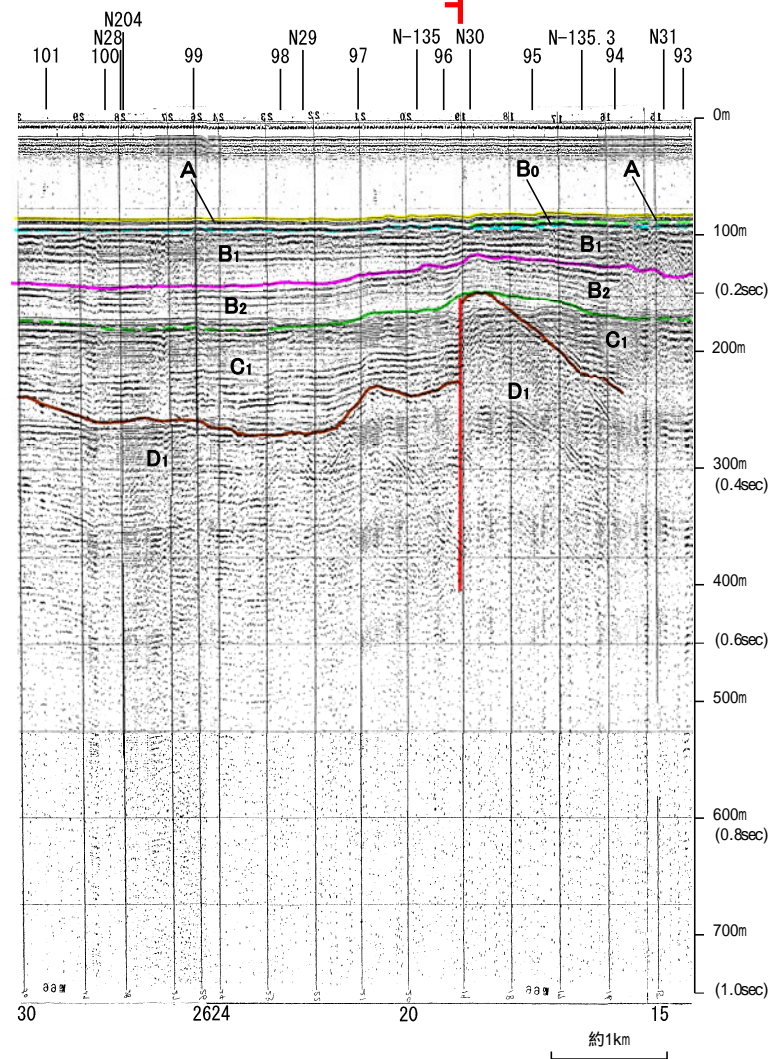
E→



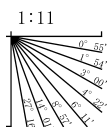
←W

E→

能登半島北部沿岸域断層帯

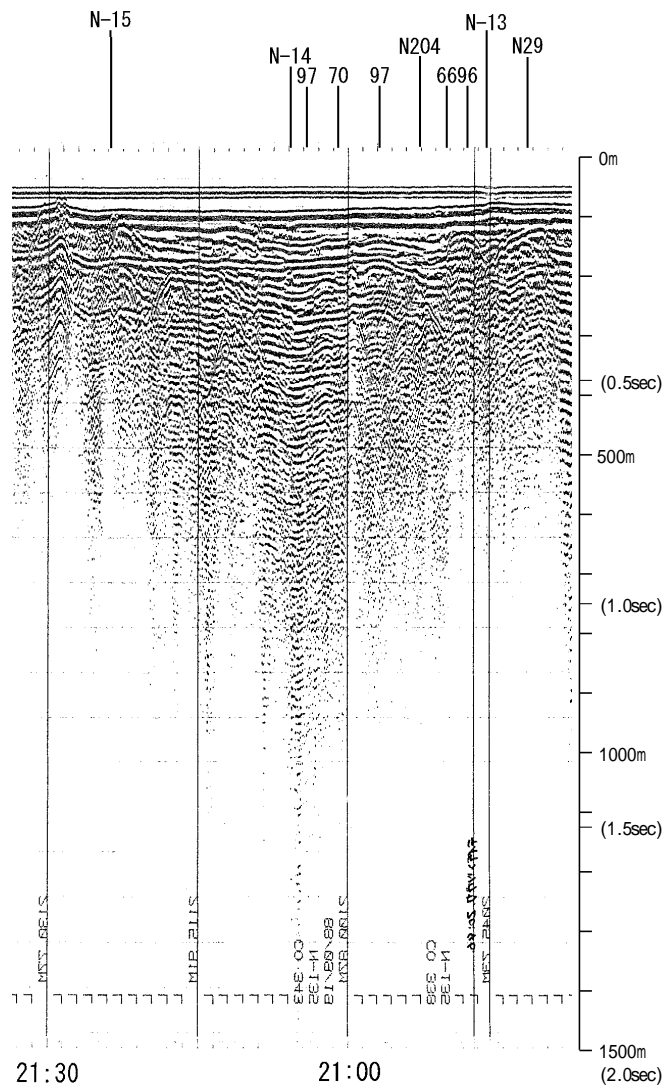


| 地質時代 | | 地層名 |
|------|------------------|--------------------------------------|
| 第四紀 | 更新世 | A層 |
| | 後期 | B ₀ 層 |
| | 中期 | B ₁ 層 B ₂ 層 |
| | 前期 | C ₁ 層 |
| 第三紀 | 新第三紀 | D ₁ 層 |
| | 中新世 | D ₁ 層 |
| | 古第三紀 | D ₁ 層 |
| 先第三紀 | D ₁ 層 | |



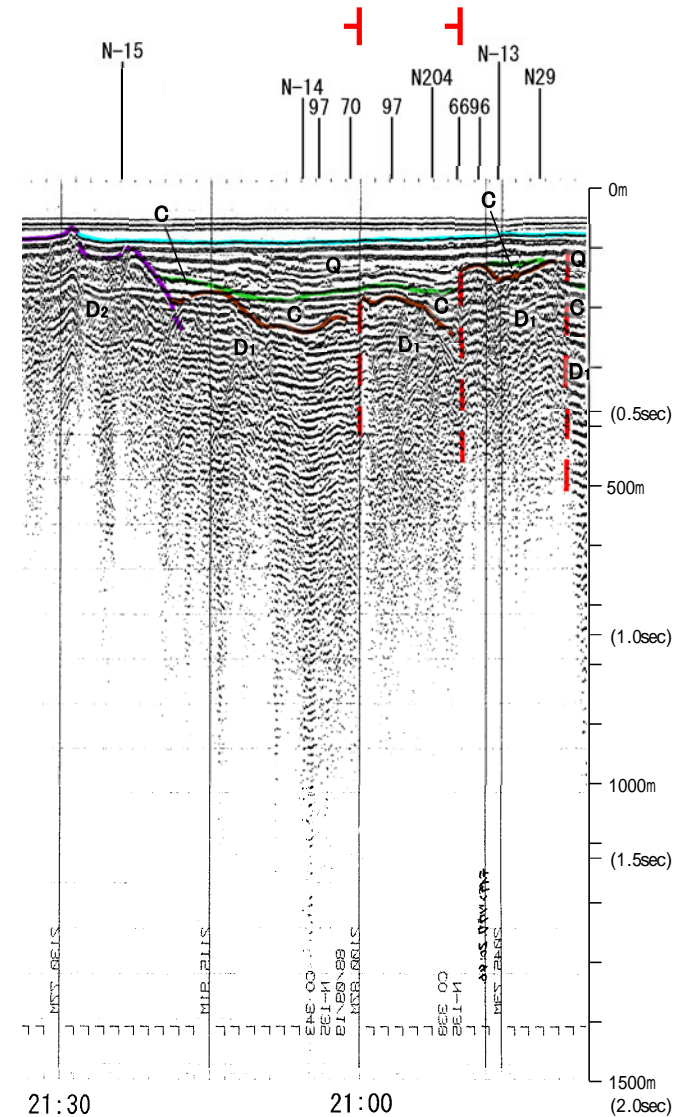
地質調査所エアガン N-135

←NW SE→

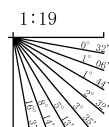


←NW SE→

能登半島北部沿岸域断層帯



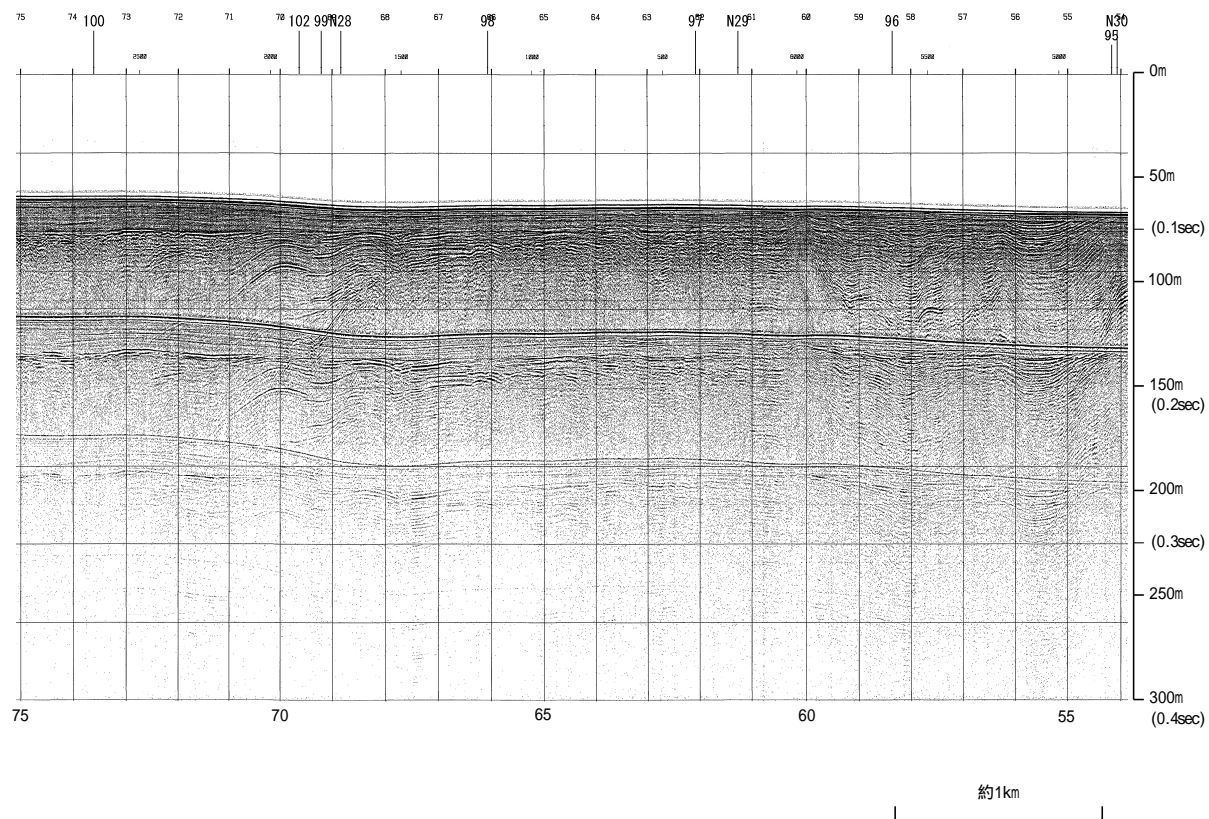
| 地質時代 | | 地層名 |
|------|------|------------------|
| 第四紀 | 完新世 | A層 |
| | 後期 | B ₁ 層 |
| | 中期 | B ₂ 層 |
| | 前期 | B ₃ 層 |
| 第三紀 | 新第三紀 | C層 |
| | 古第三紀 | D層 |
| 先第三紀 | | D ₁ 層 |



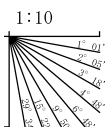
産総研ブーマー N102

←WSW

ENE→



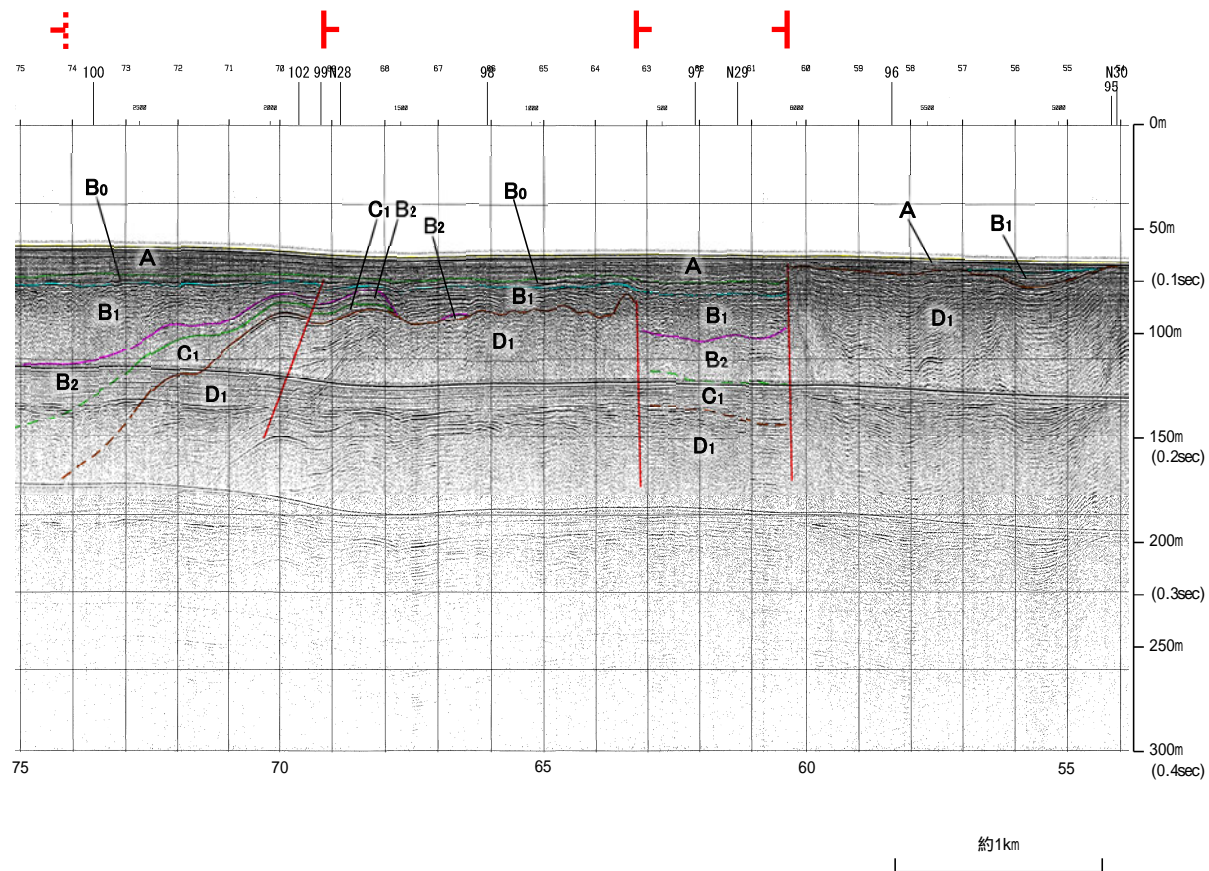
| 地質時代 | | 地層名 |
|------|------|-----|
| 第四紀 | 更新世 | A層 |
| | 後期 | B層 |
| | 中期 | B層 |
| | 前期 | B層 |
| | Q層 | B層 |
| 第三紀 | 新第三紀 | C層 |
| | 中新世 | D層 |
| 古第三紀 | | D層 |
| | 先第三紀 | D層 |



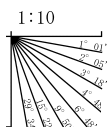
←WSW

ENE→

能登半島北部沿岸域断層帯

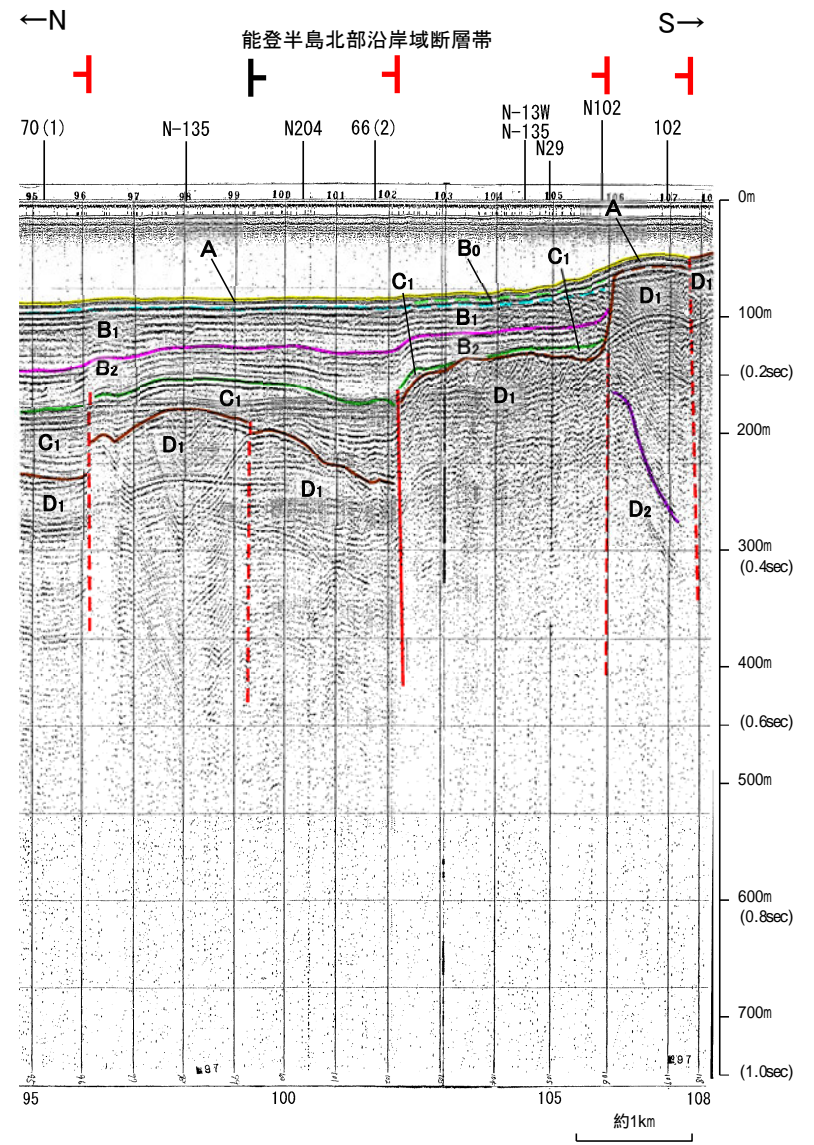
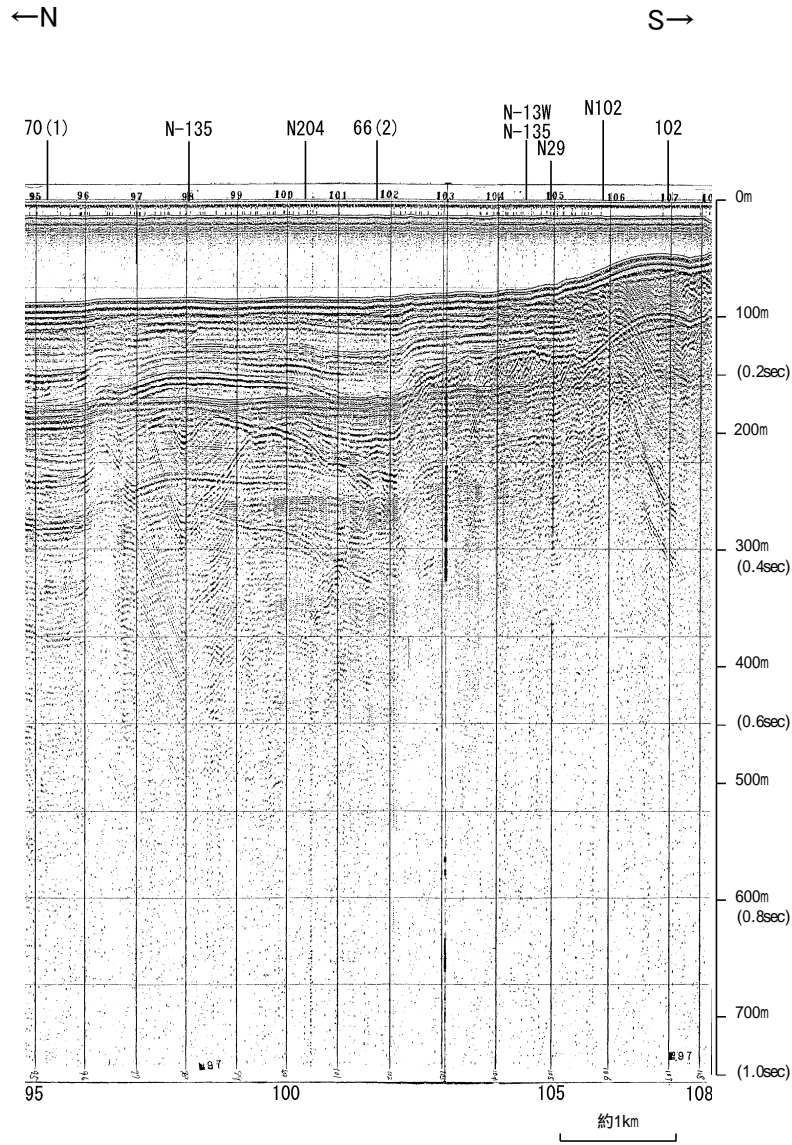


| 地質時代 | | 地層名 |
|------|------------------|------------------|
| 第四紀 | 更新世 | A層 |
| | 後期 | B ₁ 層 |
| | | B ₂ 層 |
| | 中期 | B ₁ 層 |
| | B ₂ 層 | |
| 前期 | C ₁ 層 | |
| 第三紀 | 鮮新世 | C ₁ 層 |
| | 中新世 | D ₁ 層 |
| | 古第三紀 | D ₁ 層 |
| 先第三紀 | D ₁ 層 | |

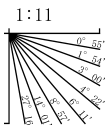


※この図面は、産業技術総合研究所の海上音波探査の記録を北陸電力が独自に解析・作成したものである

海上保安庁スパーカー 97



| 地質時代 | | 地層名 |
|------|------|------------------|
| 第四紀 | 更新世 | A層 |
| | 後期 | B ₁ 層 |
| | 中期 | B ₂ 層 |
| | 前期 | B層 |
| 第三紀 | 新第三紀 | C層 |
| | 中新世 | D ₁ 層 |
| | 古第三紀 | D ₂ 層 |
| 先第三紀 | D層 | |

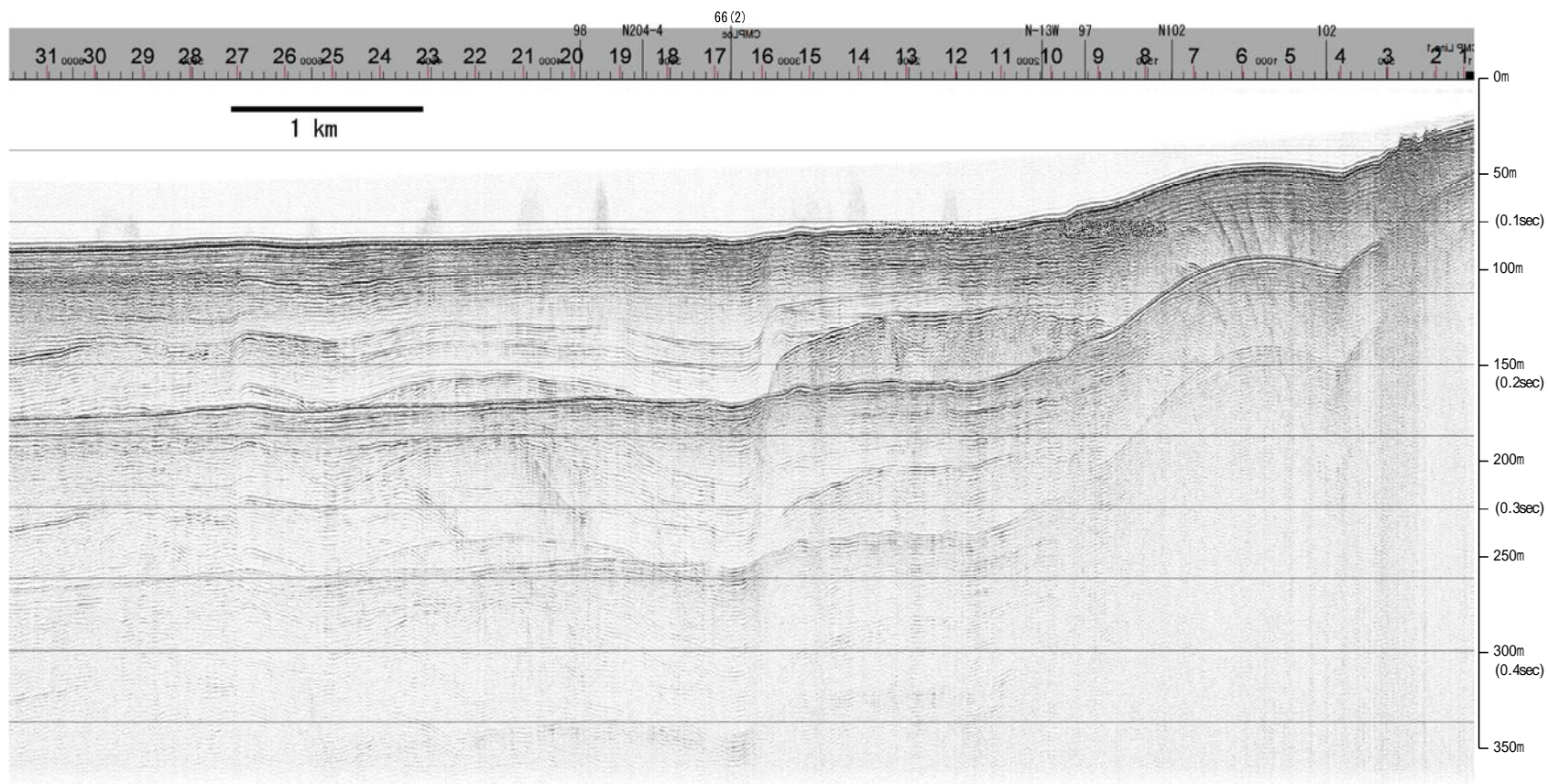


・この図面は、海上保安庁水路部(現、海洋情報部)の海上音波探査の記録を北陸電力が独自に解析・作成したものである

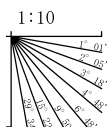
産総研ブーマー N29

←NNW

SSE→



| 地質時代 | | 地層名 | |
|------|------|-----|----|
| 第四紀 | 更新世 | 後期 | A層 |
| | 更新世 | 中期 | B層 |
| | | 前期 | B層 |
| | | | B層 |
| 第三紀 | 新第三紀 | C層 | |
| 第三紀 | 中新世 | C層 | |
| | 古第三紀 | D層 | |
| | 先第三紀 | D層 | |

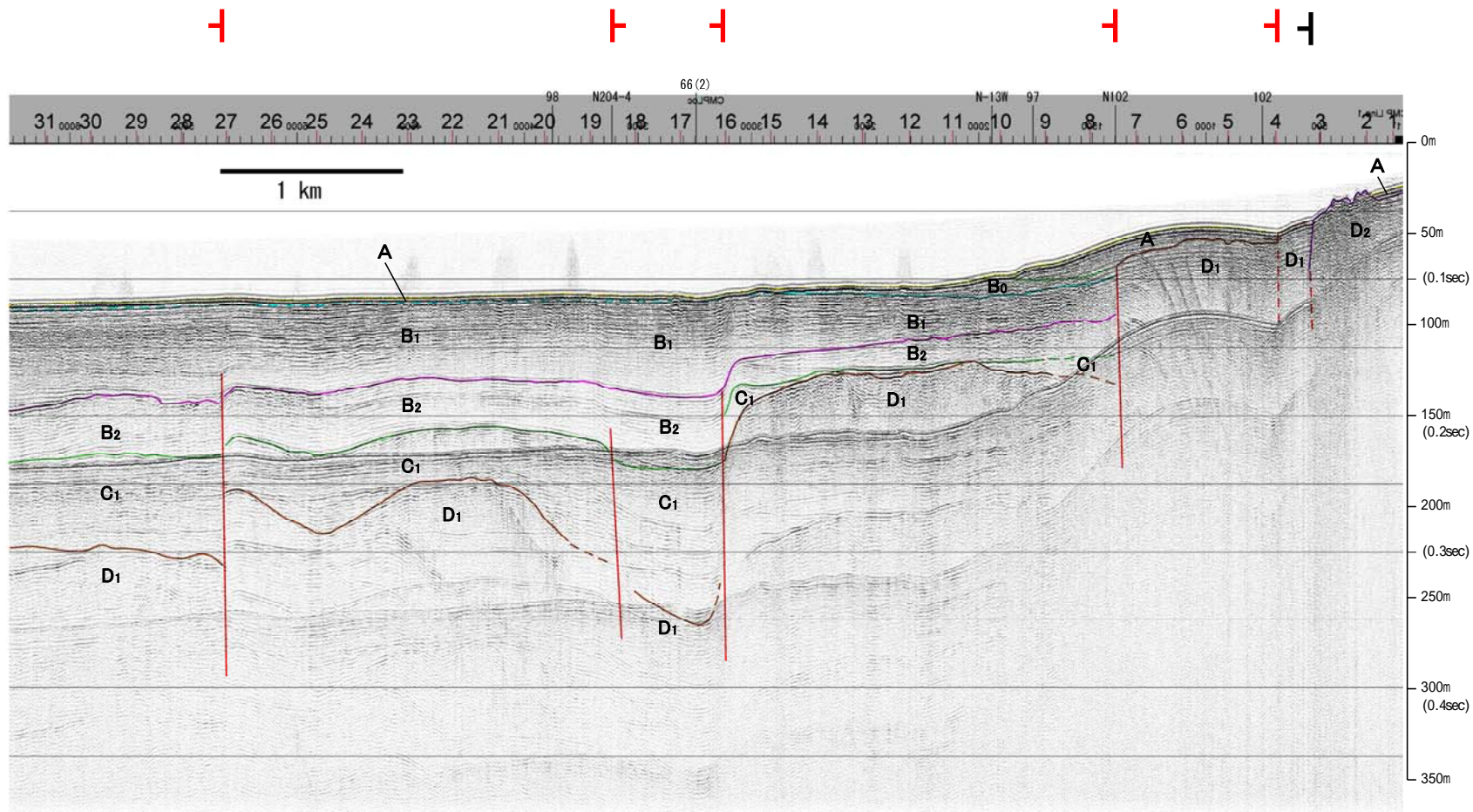


産総研ブーマー N29

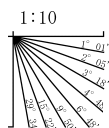
←NNW

能登半島北部沿岸域断層帯

SSE→



| 地質時代 | | 地層名 |
|------|------|------------------|
| 第四紀 | 更新世 | A層 |
| | 後期 | B ₁ 層 |
| | 中期 | B ₂ 層 |
| | 前期 | B ₃ 層 |
| 第三紀 | 新第三紀 | C ₁ 層 |
| | 古第三紀 | D ₁ 層 |

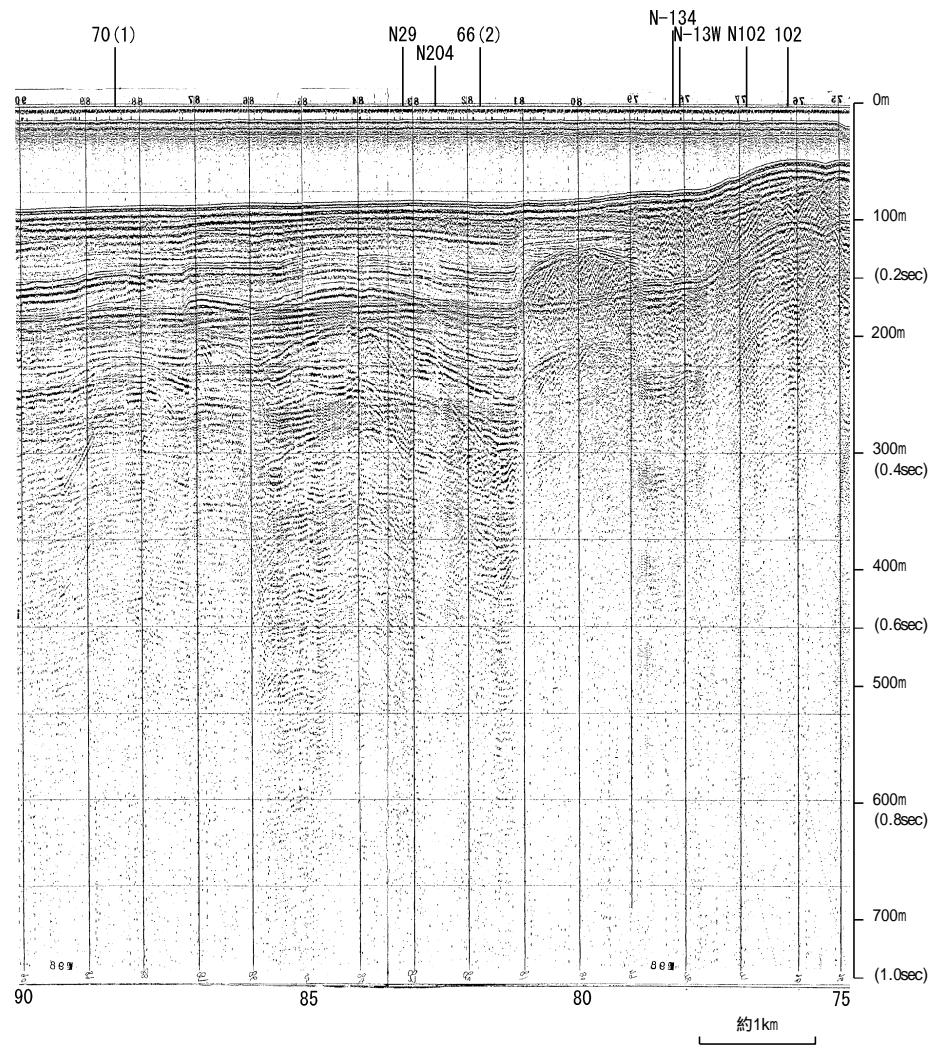


※この図面は、産業技術総合研究所の海上音波探査の記録を北陸電力が独自に解析・作成したものである

海上保安庁スパーカー 98

←N

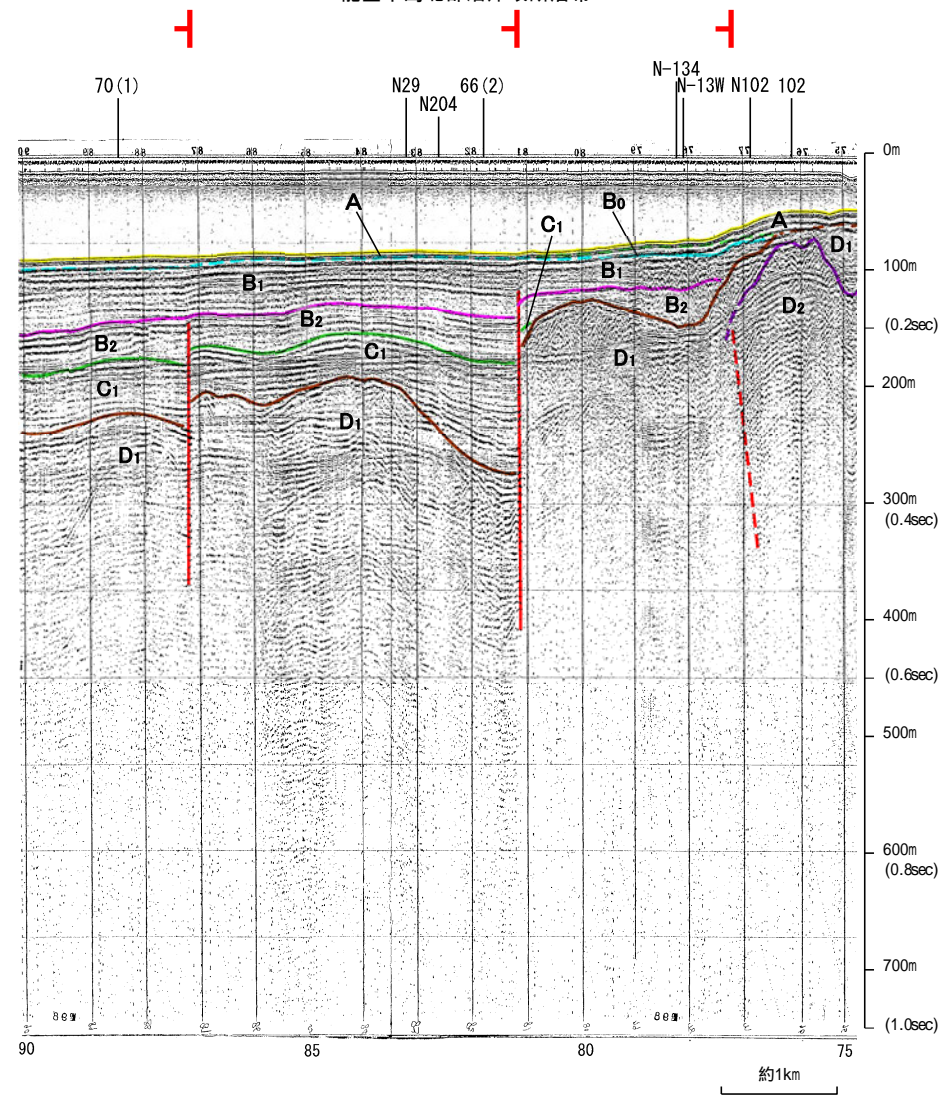
S→



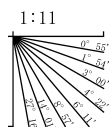
←N

能登半島北部沿岸域断層帯

S→

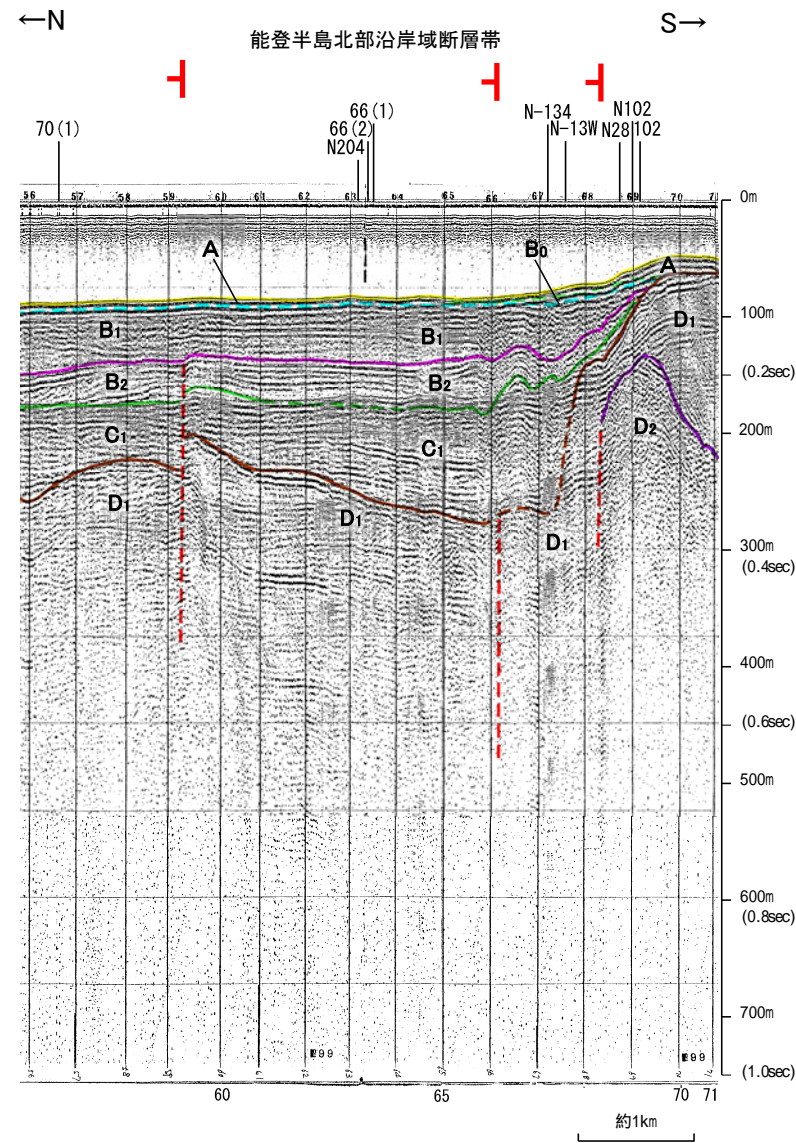
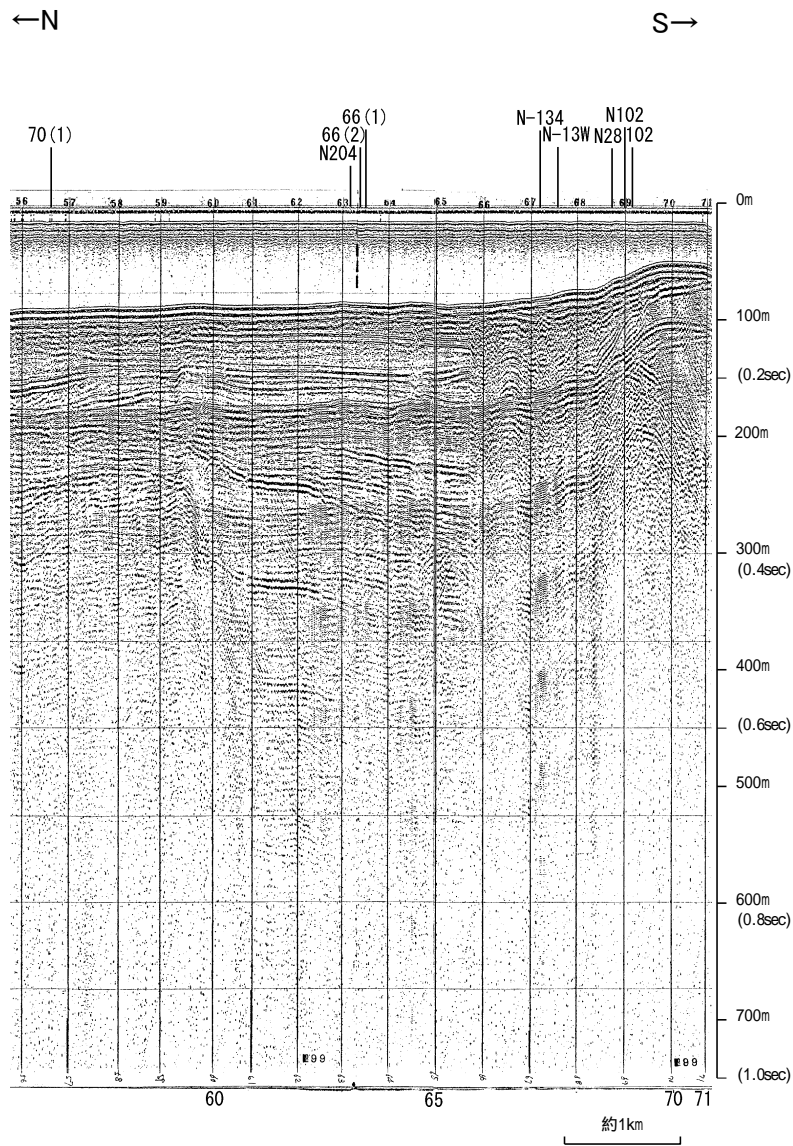


| 地質時代 | | 地層名 |
|------|------|--|
| 第四紀 | 更新世 | A層 |
| | 後期 | B ₀ 層 |
| | 中期 | B ₁ 層 B ₂ 層 B ₃ 層 |
| | 前期 | C ₁ 層 |
| 第三紀 | 新第三紀 | C ₂ 層 D ₁ 層 |
| | 古第三紀 | D ₂ 層 |
| 先第三紀 | | D ₃ 層 |

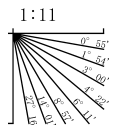


・この図面は、海上保安庁水路部(現、海洋情報部)の海上音波探査の記録を北陸電力が独自に解析・作成したものである

海上保安庁スパーカー 99



| 地質時代 | | 地層名 |
|------|------------------|------------------|
| 第四紀 | 更新世 | A層 |
| | 後期 | B ₀ 層 |
| | 中期 | B ₁ 層 |
| | | B ₂ 層 |
| | 前期 | B ₃ 層 |
| 第三紀 | C層 | |
| 新第三紀 | 鮮新世 | C ₁ 層 |
| | 中新世 | D ₁ 層 |
| | 古第三紀 | D ₂ 層 |
| 先第三紀 | D ₃ 層 | |

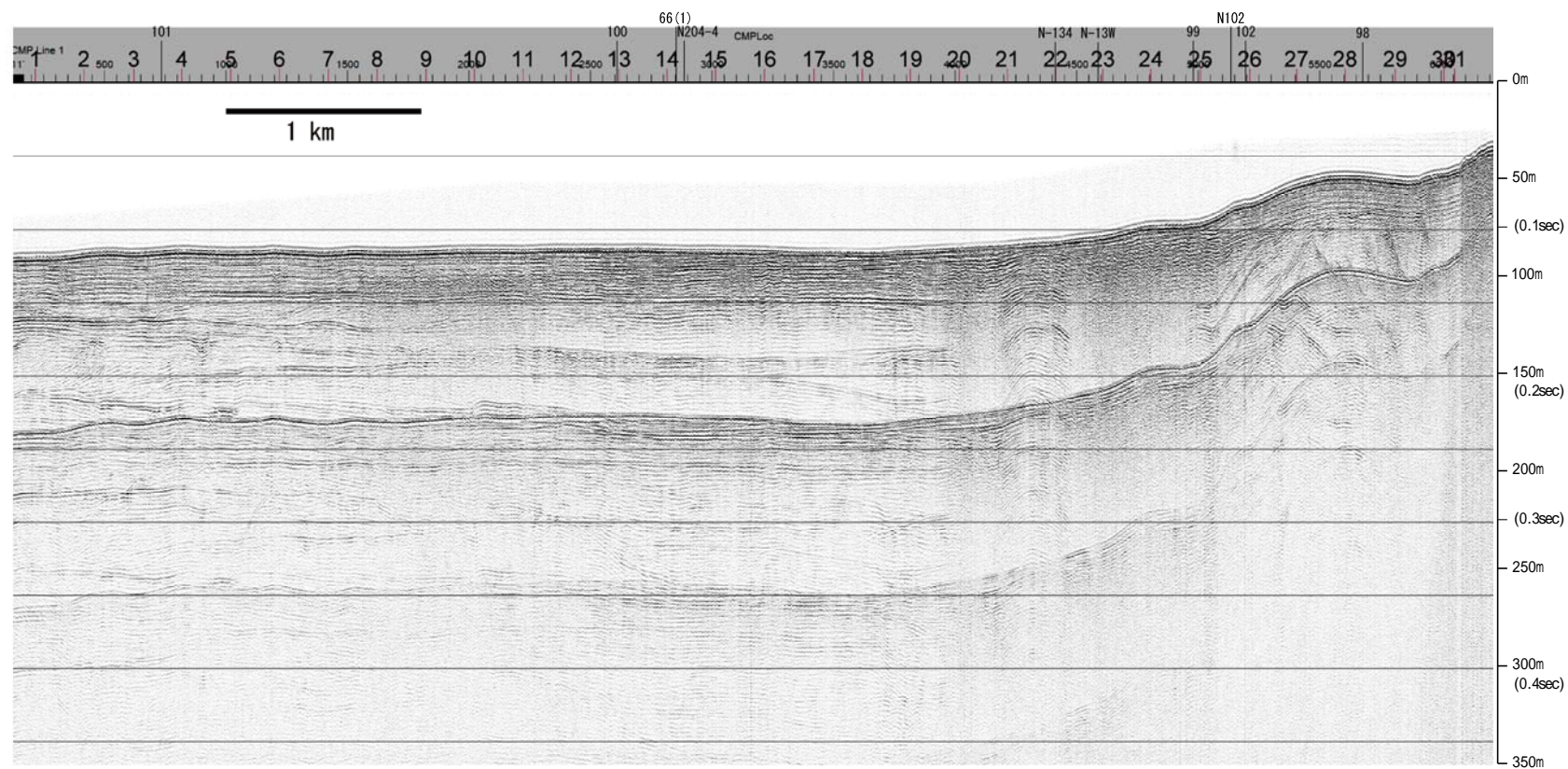


この図面は、海上保安庁水路部(現、海洋情報部)の海上音波探査の記録を北陸電力が独自に解析・作成したものである

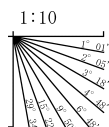
産総研ブーマー N28

←NNW

SSE→



| 地質時代 | | 地層名 |
|------|------|-----|
| 第四紀 | 更新世 | A層 |
| | 後期 | B層 |
| | 中期 | B層 |
| | 前期 | B層 |
| 第三紀 | 新第三紀 | C層 |
| | 中新世 | D層 |
| 古第三紀 | | D層 |
| | 先第三紀 | D層 |

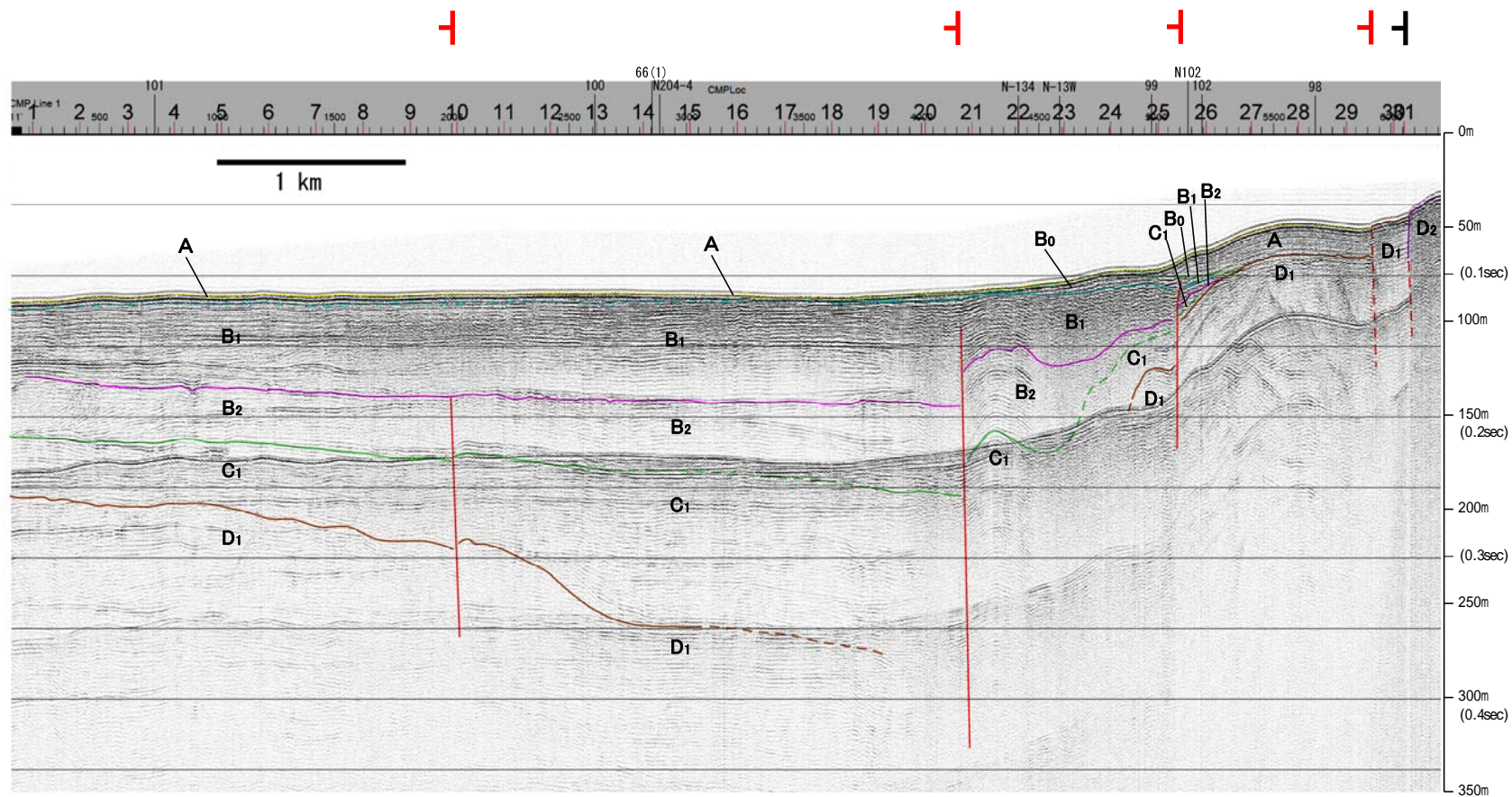


産総研ブーマー N28

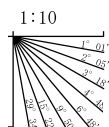
←NNW

SSE→

能登半島北部沿岸域断層帯

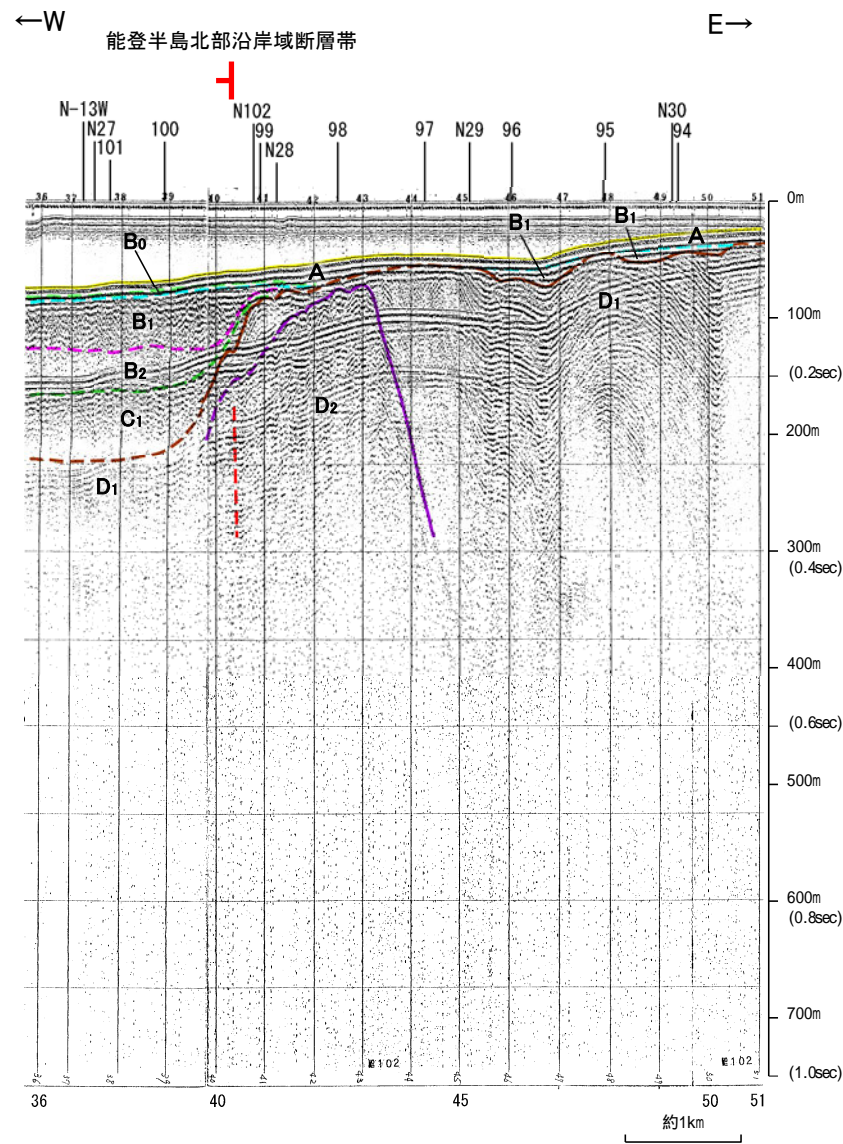
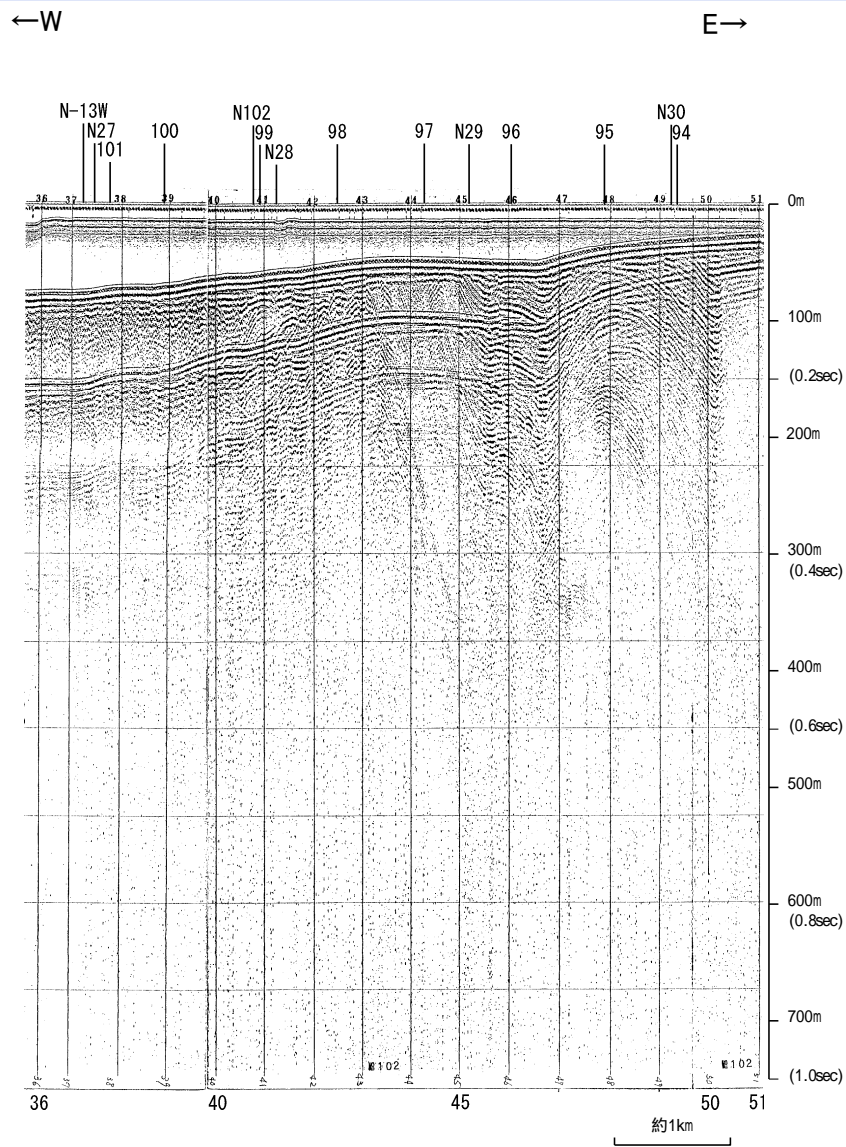


| 地質時代 | | 地層名 |
|------|------|------------------|
| 第四紀 | 更新世 | A層 |
| | 後期 | B ₁ 層 |
| | 中期 | B ₂ 層 |
| | 前期 | C ₁ 層 |
| 第三紀 | 中新世 | D ₁ 層 |
| | 古第三紀 | D ₂ 層 |
| 先第三紀 | | |

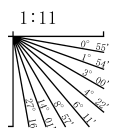


※この図面は、産業技術総合研究所の海上音波探査の記録を北陸電力が独自に解析・作成したものである

海上保安庁スパーカー 102

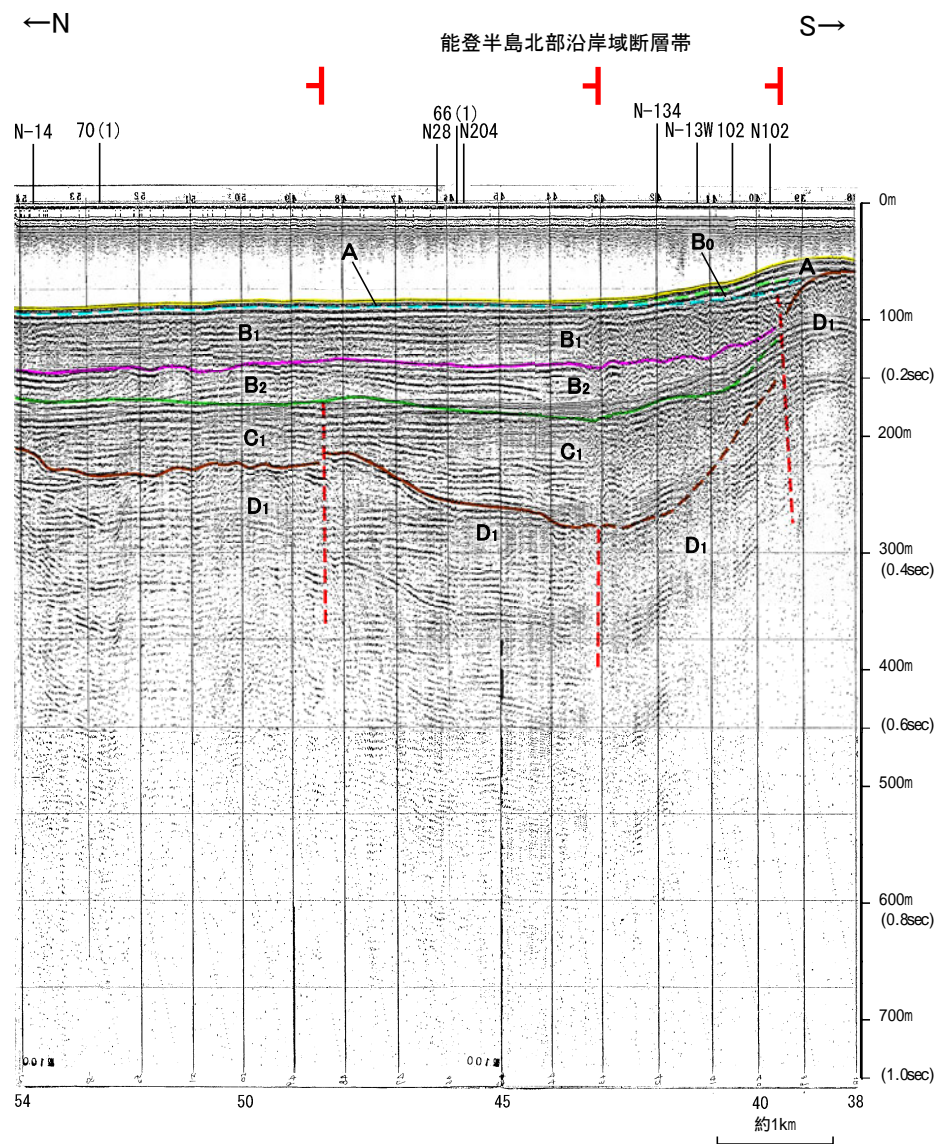
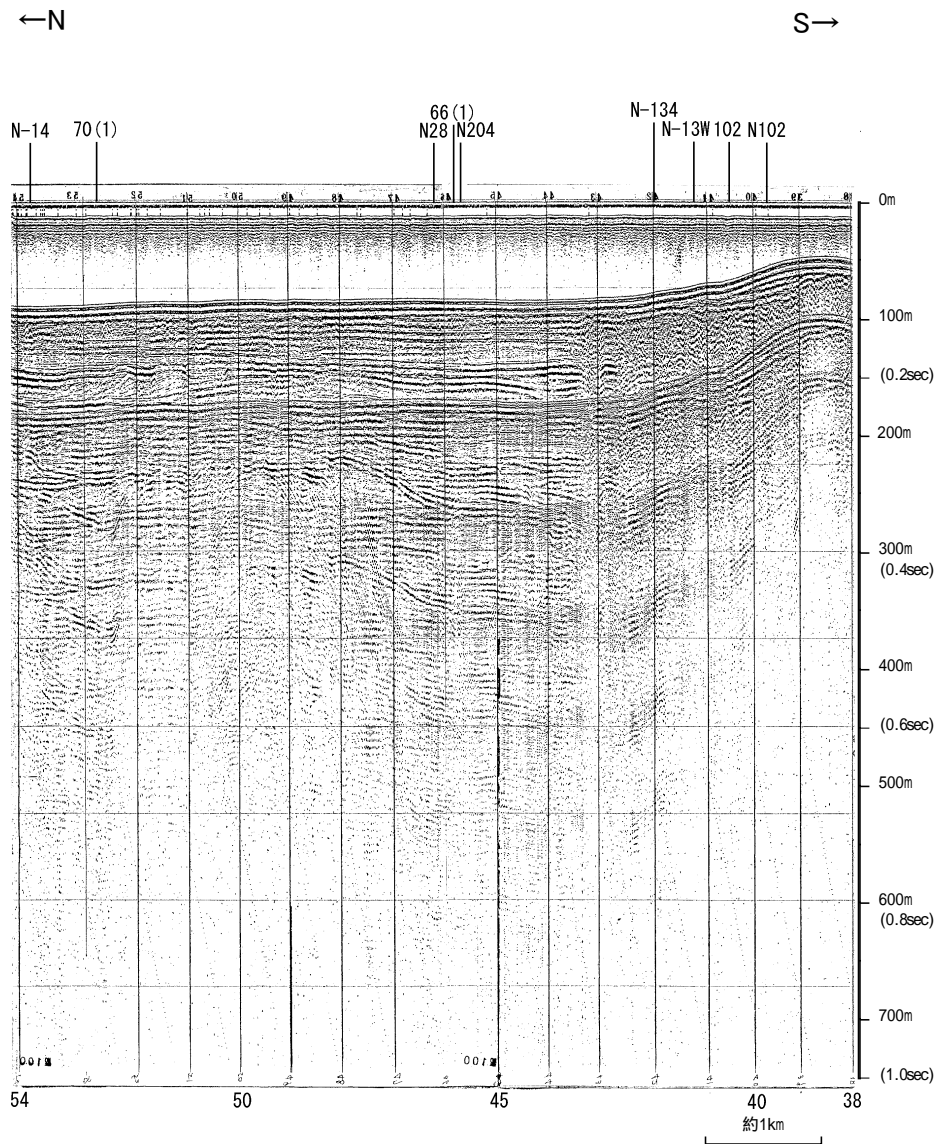


| 地質時代 | | 地層名 |
|------|------|------------------|
| 第四紀 | 更新世 | A層 |
| | 後期 | B ₁ 層 |
| | 中期 | B ₂ 層 |
| | 前期 | B ₁ 層 |
| 第三紀 | 中新世 | C層 |
| | 古第三紀 | D層 |
| 先第三紀 | | D ₁ 層 |

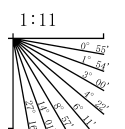


この図面は、海上保安庁水路部（現、海洋情報部）の海上音波探査の記録を北陸電力が独自に解析・作成したものである

海上保安庁スパーカー 100



| 地質時代 | | 地層名 |
|------|------|------------------|
| 第四紀 | 更新世 | A層 |
| | 後期 | B ₀ 層 |
| | 中期 | B ₁ 層 |
| | 前期 | B ₂ 層 |
| 第三紀 | 新第三紀 | C層 |
| | 古第三紀 | D層 |
| 先第三紀 | | D ₁ 層 |




・この図面は、海上保安庁水路部(現、海洋情報部)の海上音波探査の記録を北陸電力が独自に解析・作成したものである

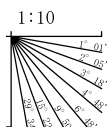
産総研ブーマー N27,N27-2

←NNW

SSE→



| 地質時代 | | 地層名 | |
|------|------|-----|----|
| 第四紀 | 更新世 | 後期 | A層 |
| | | 前期 | B層 |
| | 中期 | 前期 | B層 |
| | | 後期 | B層 |
| 第三紀 | 新第三紀 | C層 | C層 |
| | 中新世 | 前期 | D層 |
| | | 後期 | D層 |
| 古第三紀 | | D層 | |
| 先第三紀 | | D層 | |

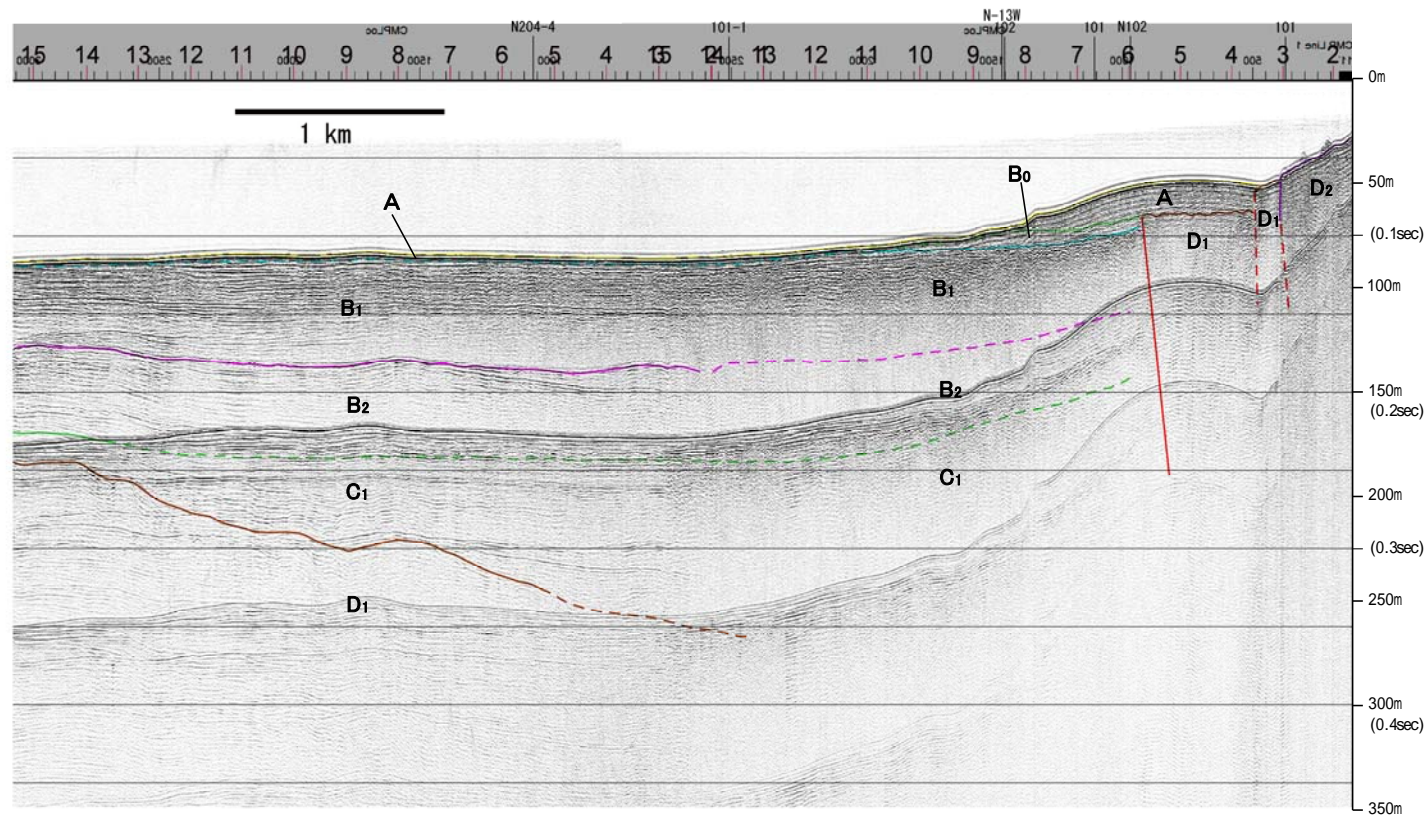



産総研ブーマー N27,N27-2

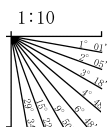
←NNW

SSE→

能登半島北部沿岸域断層帯



| 地質時代 | | 地層名 | |
|------|------|------|----|
| 第四紀 | 更新世 | 後期 | A層 |
| | | 前期 | B層 |
| | 中世 | 前期 | B層 |
| | | 後期 | B層 |
| 第三紀 | 新第三紀 | C層 | C層 |
| | 古第三紀 | 中新世 | D層 |
| | | 古第三紀 | D層 |
| 先第三紀 | | D層 | |

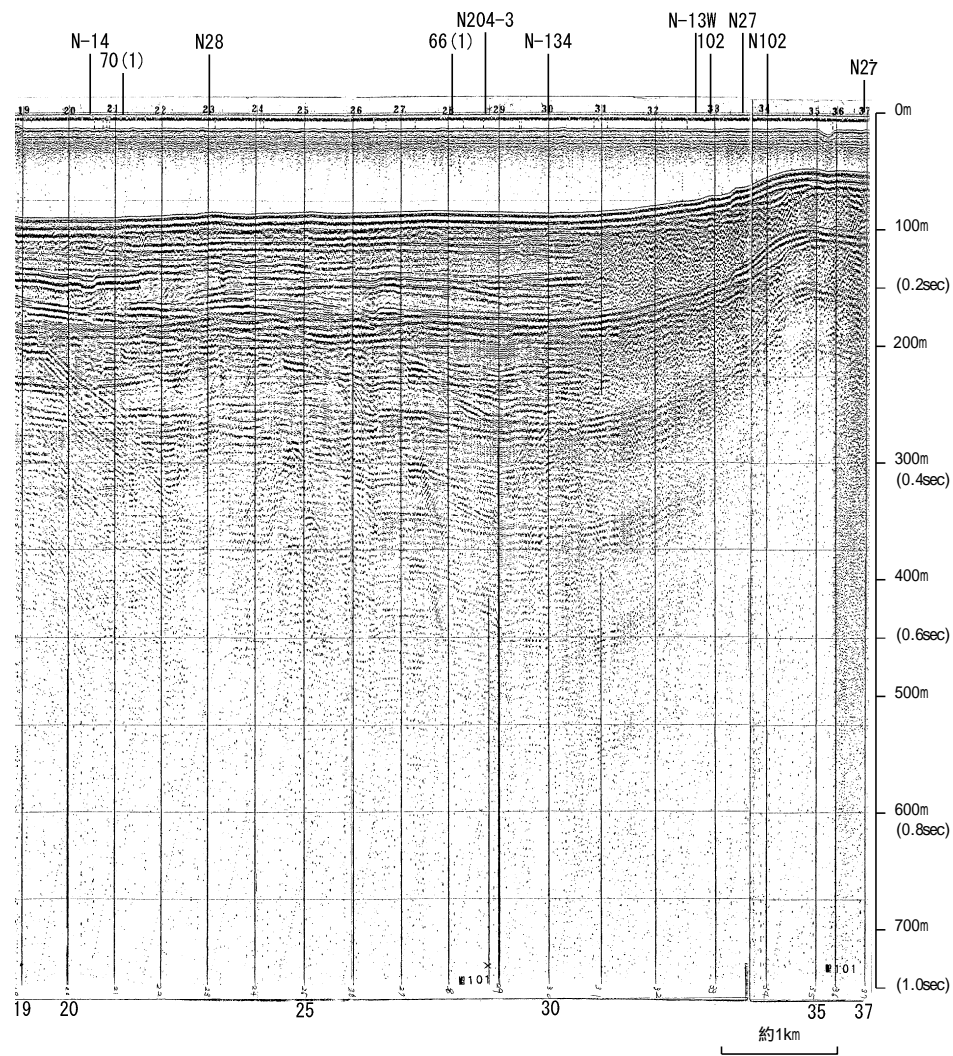


※この図面は、産業技術総合研究所の海上音波探査の記録を北陸電力が独自に解析・作成したものである

海上保安庁スパーカー 101

←N

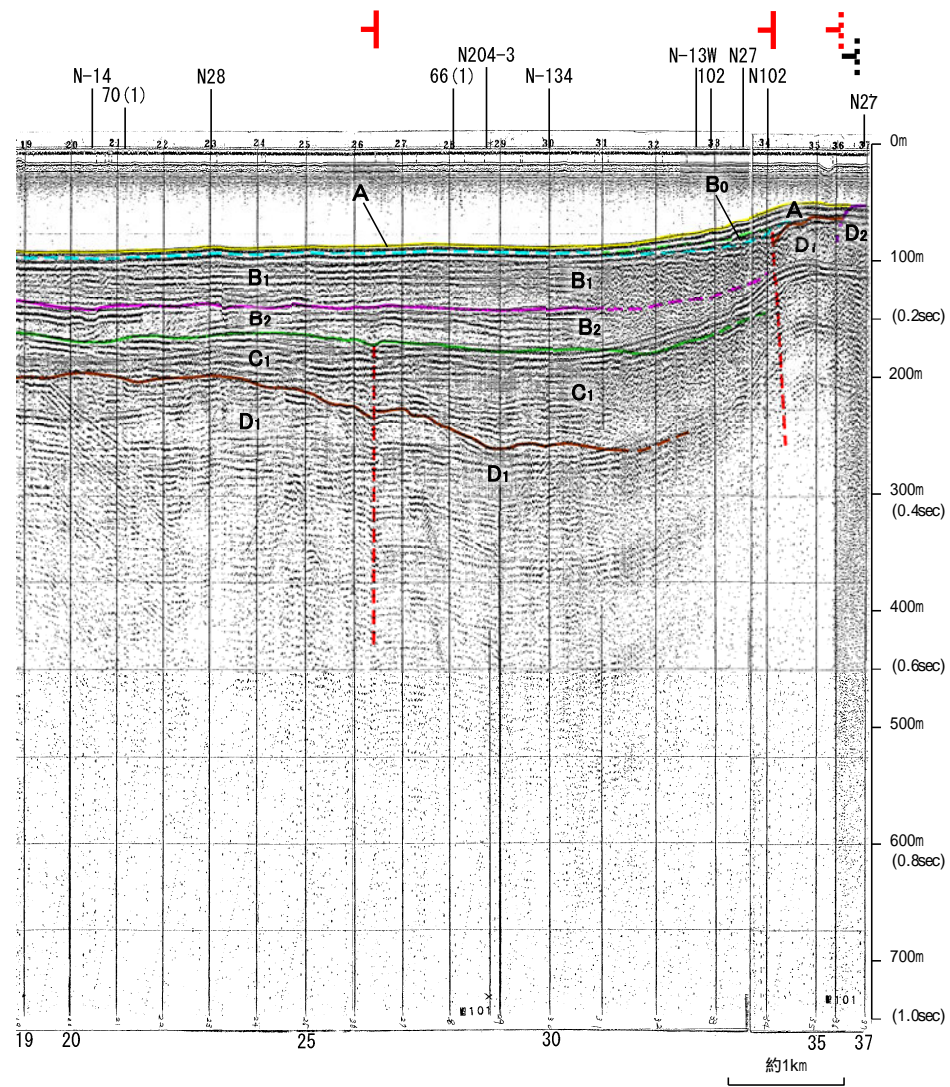
S→



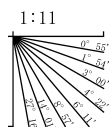
←N

能登半島北部沿岸域断層帯

S→

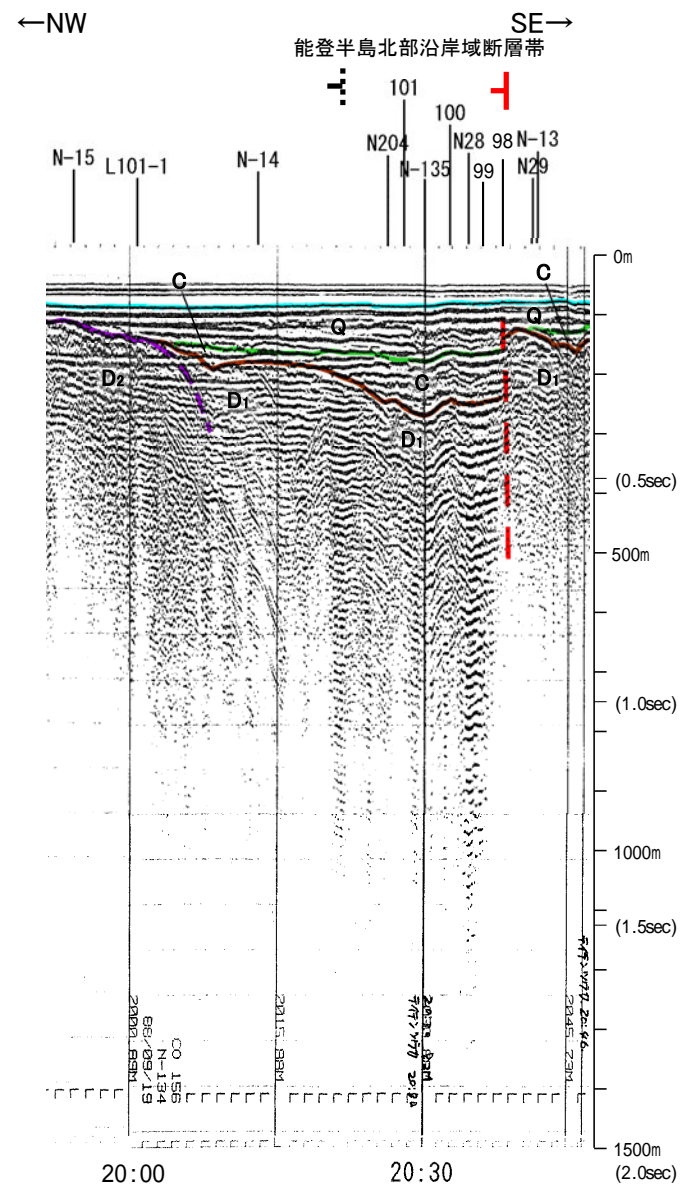
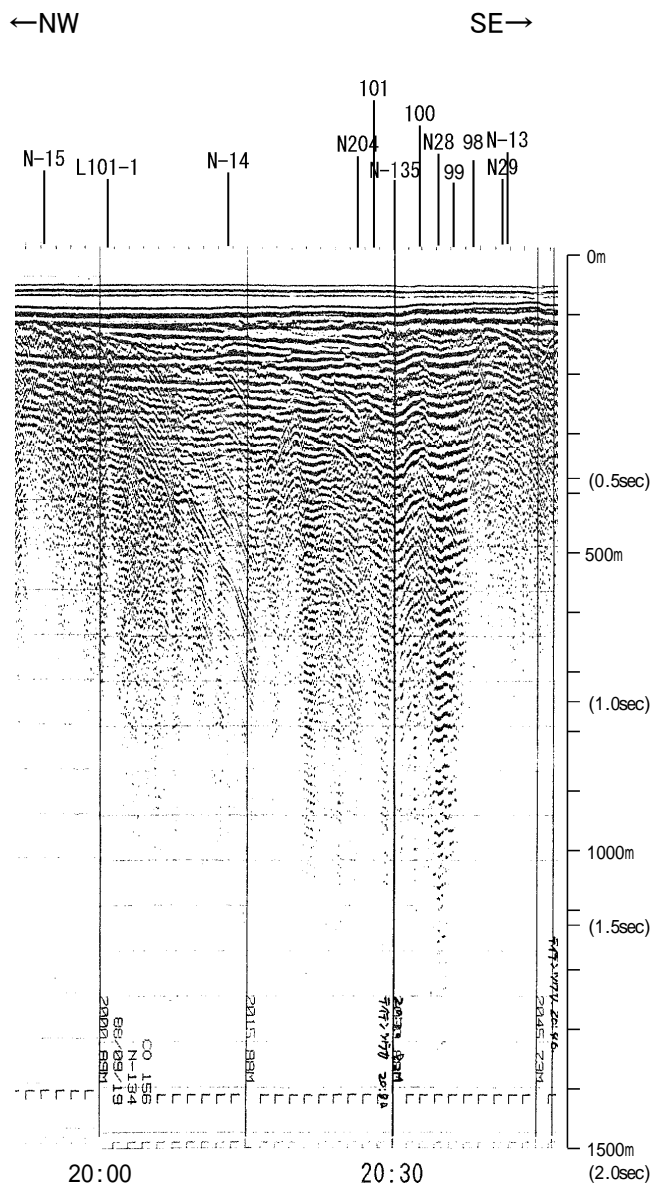


| 地質時代 | | 地層名 |
|------|------|------------------|
| 第四紀 | 更新世 | A層 |
| | 後期 | B ₁ 層 |
| | 中期 | B ₂ 層 |
| | 前期 | B ₃ 層 |
| 第三紀 | 新第三紀 | C層 |
| | 古第三紀 | D層 |
| 先第三紀 | | D ₁ 層 |

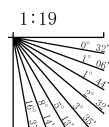


・この図面は、海上保安庁水路部(現、海洋情報部)の海上音波探査の記録を北陸電力が独自に解析・作成したものである

地質調査所エアガン N-134



| 地質時代 | | 地層名 | |
|------|------|-----|----|
| 第四紀 | 完新世 | A層 | A層 |
| | 後期 | B層 | B層 |
| | | Q層 | B層 |
| | 中期 | B層 | B層 |
| 前期 | C層 | C層 | |
| | C層 | C層 | |
| 第三紀 | 鮮新世 | D層 | D層 |
| | 中新世 | D層 | D層 |
| | 古第三紀 | D層 | D層 |
| 先第三紀 | | | |

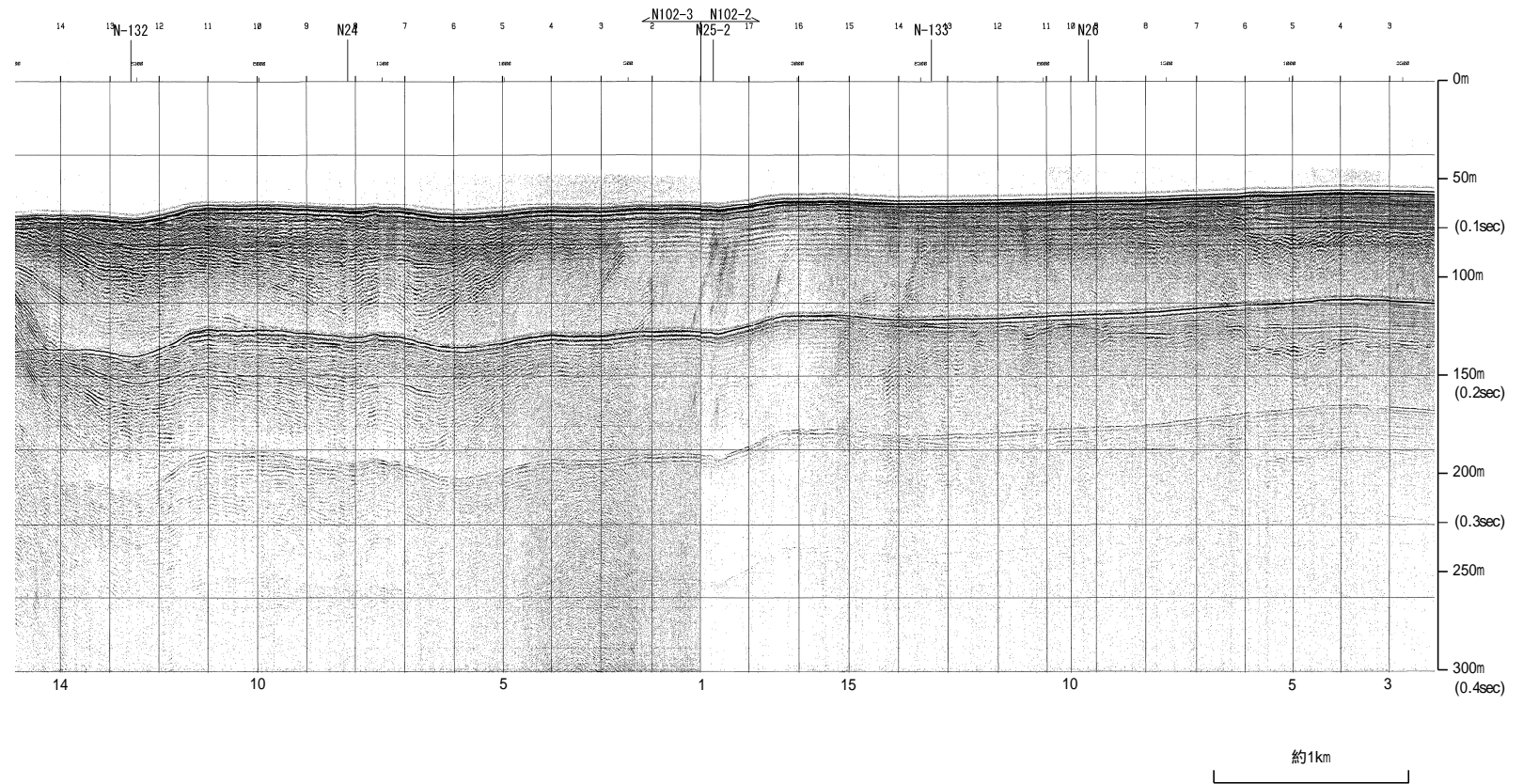


この図面は、地質調査所(現 産業技術総合研究所)の海上音波探査の記録を北陸電力が独自に解析・作成したものである

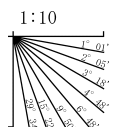
産総研ブーマー N102-2,N102-3

←WSW

ENE→



| 地質時代 | | 地層名 |
|------|------|-----|
| 第四紀 | 更新世 | A層 |
| | 後期 | B層 |
| | 中期 | B層 |
| | 前期 | B層 |
| | 前期 | C層 |
| 第三紀 | 新第三紀 | C層 |
| | 中新世 | D層 |
| 古第三紀 | | D層 |
| 先第三紀 | | D層 |

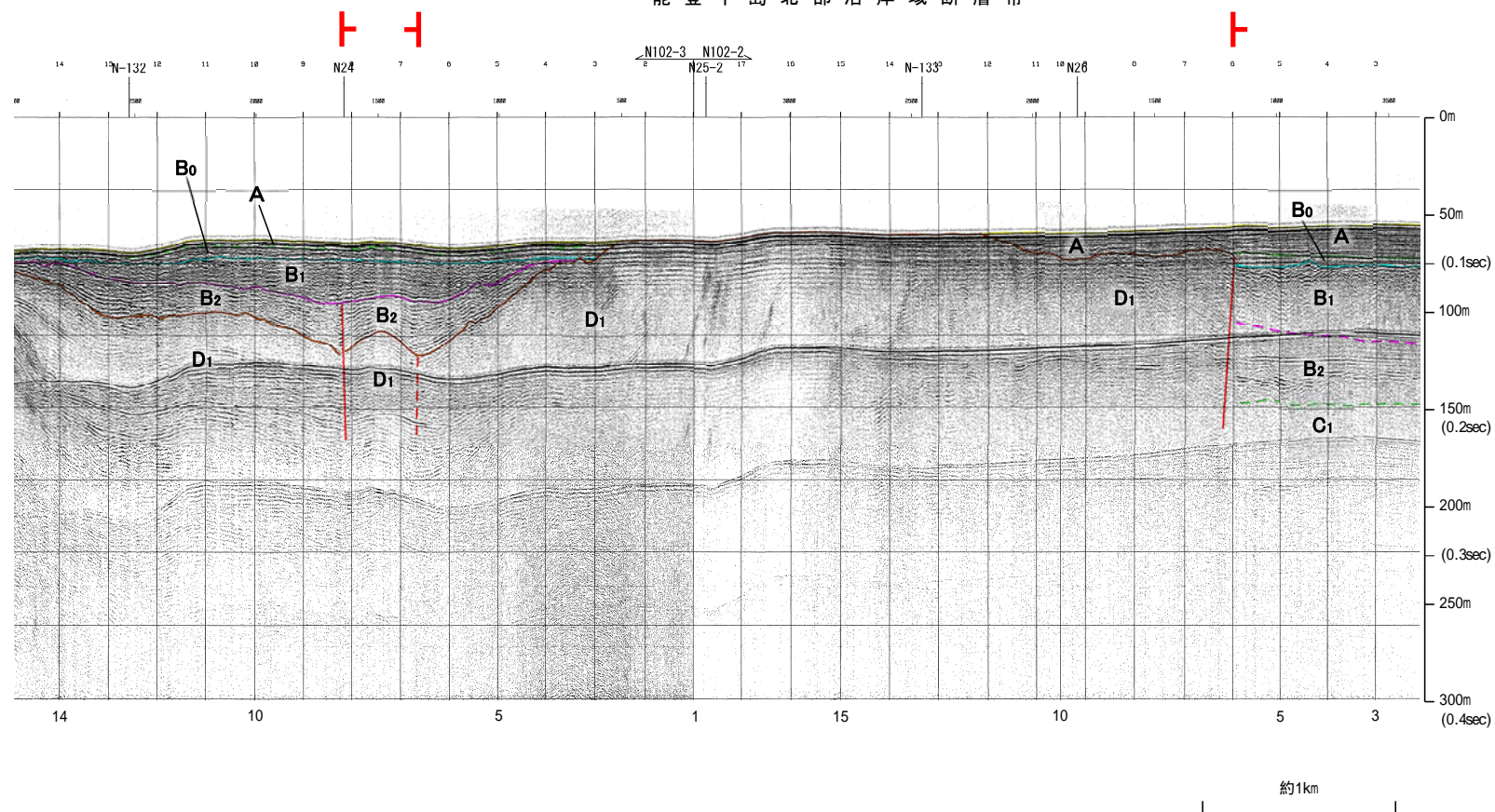


産総研ブーマー N102-2,N102-3

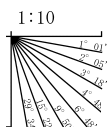
←WSW

ENE→

能登半島北部沿岸域断層帯



| 地質時代 | | 地層名 | |
|------|------|-----|----|
| 第四紀 | 更新世 | 後期 | A層 |
| | | 前期 | B層 |
| | 中新世 | Q層 | B層 |
| | | B層 | B層 |
| | | B層 | B層 |
| 第三紀 | 新第三紀 | C層 | C層 |
| | 中新世 | D層 | D層 |
| | | D層 | D層 |
| | 古第三紀 | D層 | D層 |
| 先第三紀 | | D層 | |

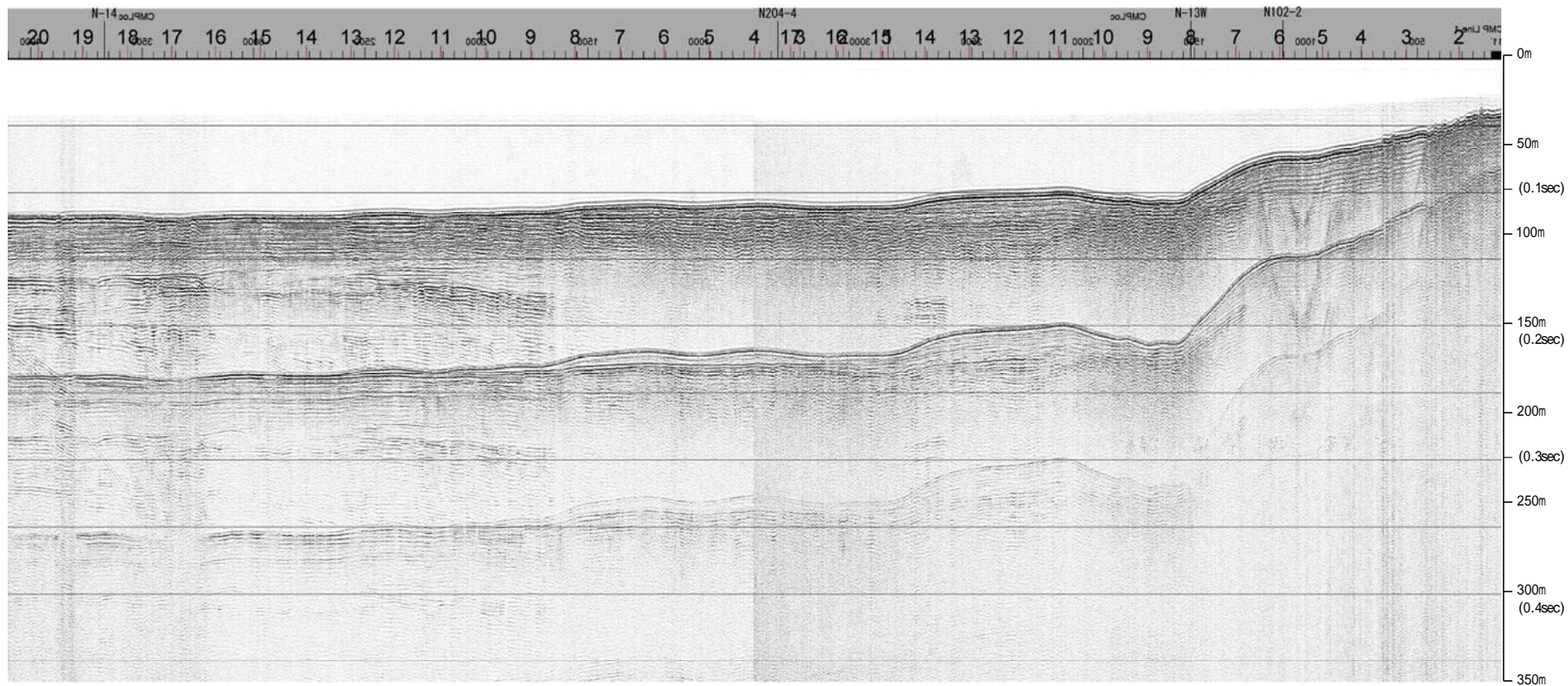


※この図面は、産業技術総合研究所の海上音波探査の記録を北陸電力が独自に解析・作成したものである

産総研ブーマー N26,N26-2

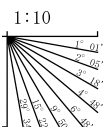
←NNW

SSE→



約1km

| 地質時代 | | 地層名 |
|------|-----|-----|
| 第四紀 | 更新世 | A層 |
| | 後期 | B層 |
| | 中期 | B層 |
| | 前期 | B層 |
| 第三紀 | 鮮新世 | C層 |
| | 中新世 | D層 |
| 古第三紀 | | D層 |
| 先第三紀 | | D層 |

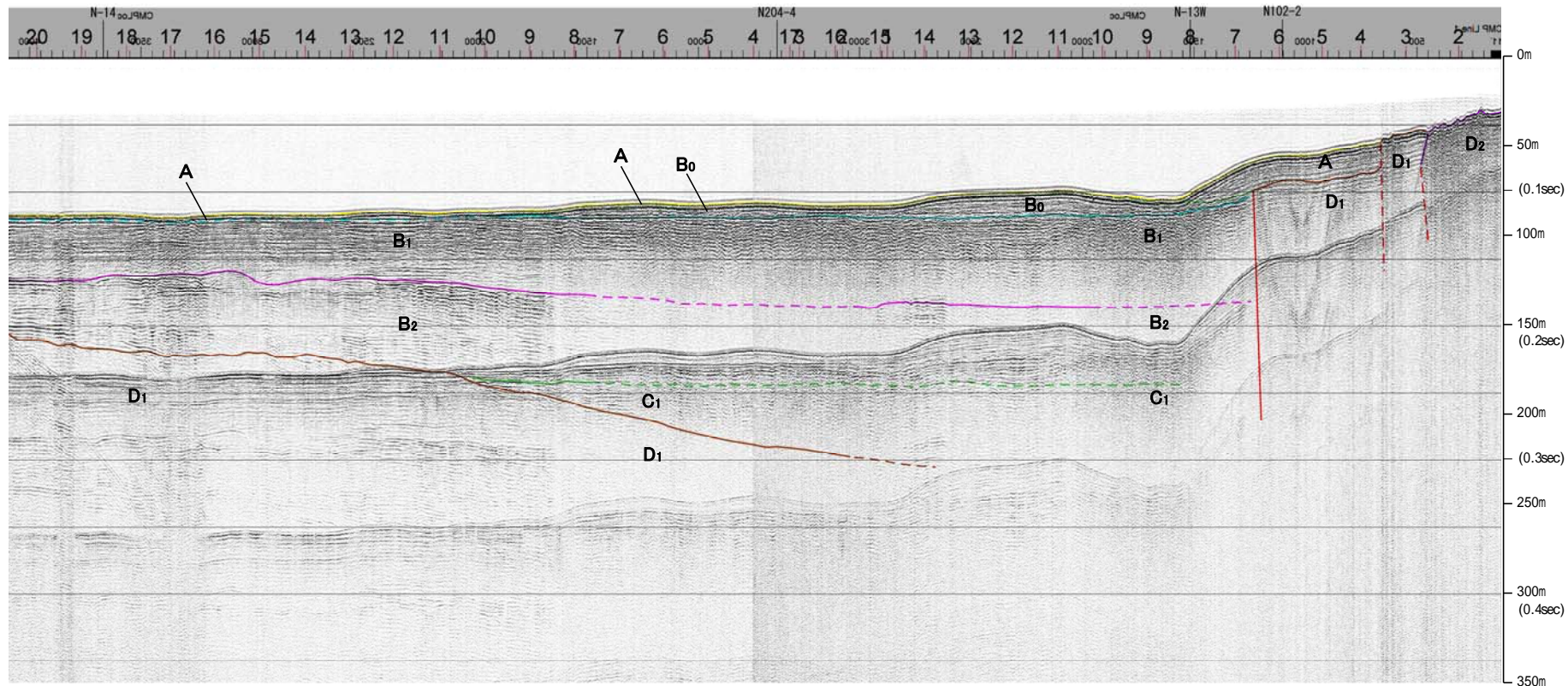


産総研ブーマー N26,N26-2

←NNW

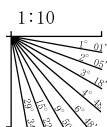
SSE→

能登半島北部沿岸域断層帯



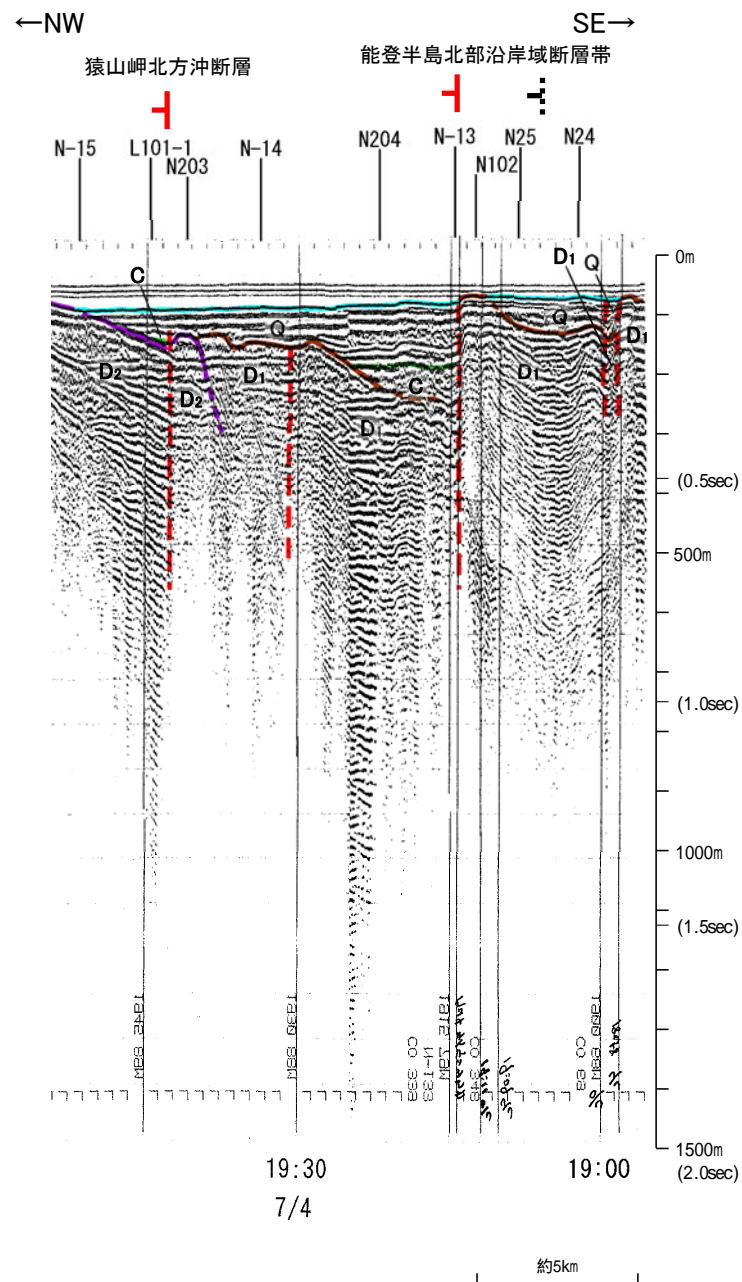
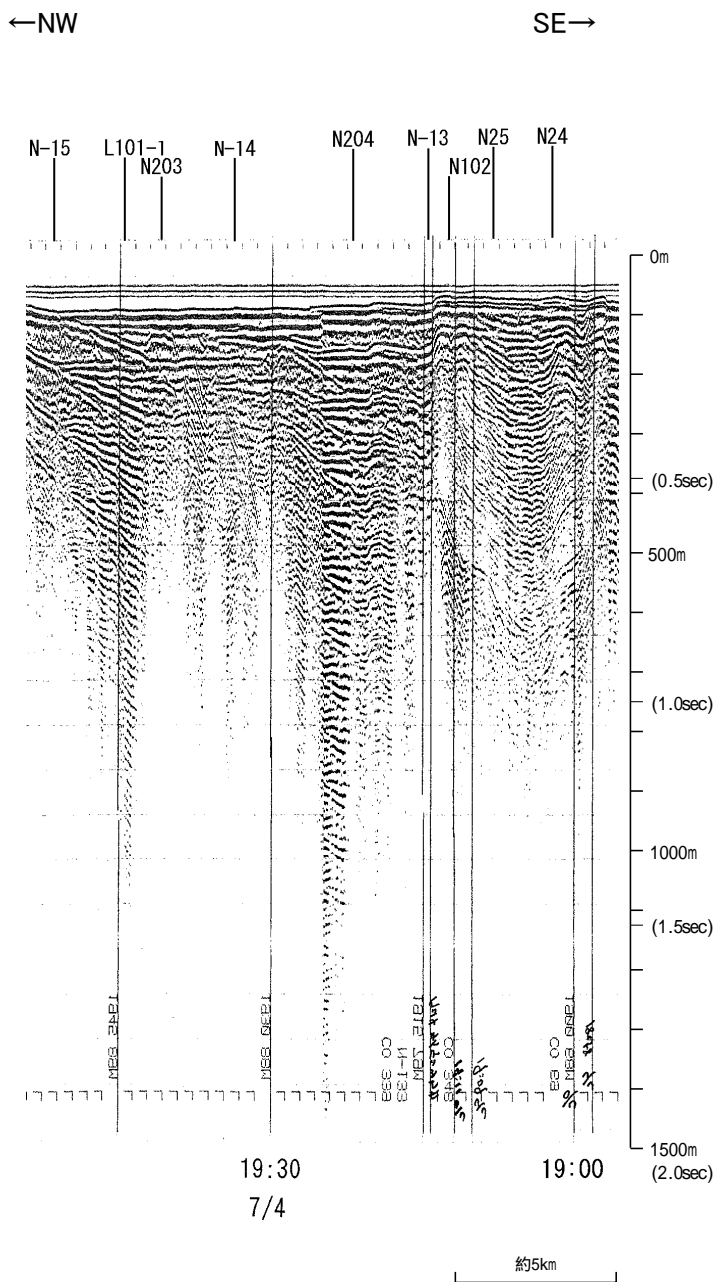
約1km

| 地質時代 | | 地層名 |
|------|------------------|------------------|
| 第四紀 | 更新世 | A層 |
| | 後期 | B ₁ 層 |
| | 中期 | B ₀ 層 |
| | | B ₂ 層 |
| 前期 | C ₁ 層 | |
| 第三紀 | 鮮新世 | C ₂ 層 |
| | 中新世 | D ₁ 層 |
| | 古第三紀 | D ₂ 層 |
| 先第三紀 | | D ₃ 層 |

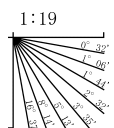


※この図面は、産業技術総合研究所の海上音波探査の記録を北陸電力が独自に解析・作成したものである

地質調査所エアガン N-133



| 地質時代 | | 地層名 | |
|------|------|-----|----|
| 第四紀 | 完新世 | A層 | A層 |
| | 後期 | B層 | B層 |
| | 中期 | Q層 | B層 |
| | 前期 | B層 | B層 |
| 第三紀 | 新第三紀 | C層 | C層 |
| | 中新世 | D層 | D層 |
| | 古第三紀 | D層 | D層 |
| 先第三紀 | | D層 | D層 |



この図面は、地質調査所(現 産業技術総合研究所)の海上音波探査の記録を北陸電力が独自に解析・作成したものである