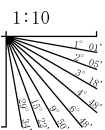
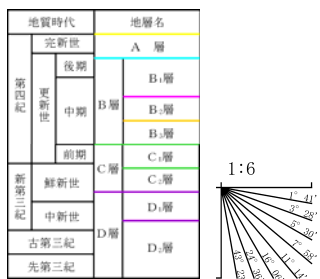
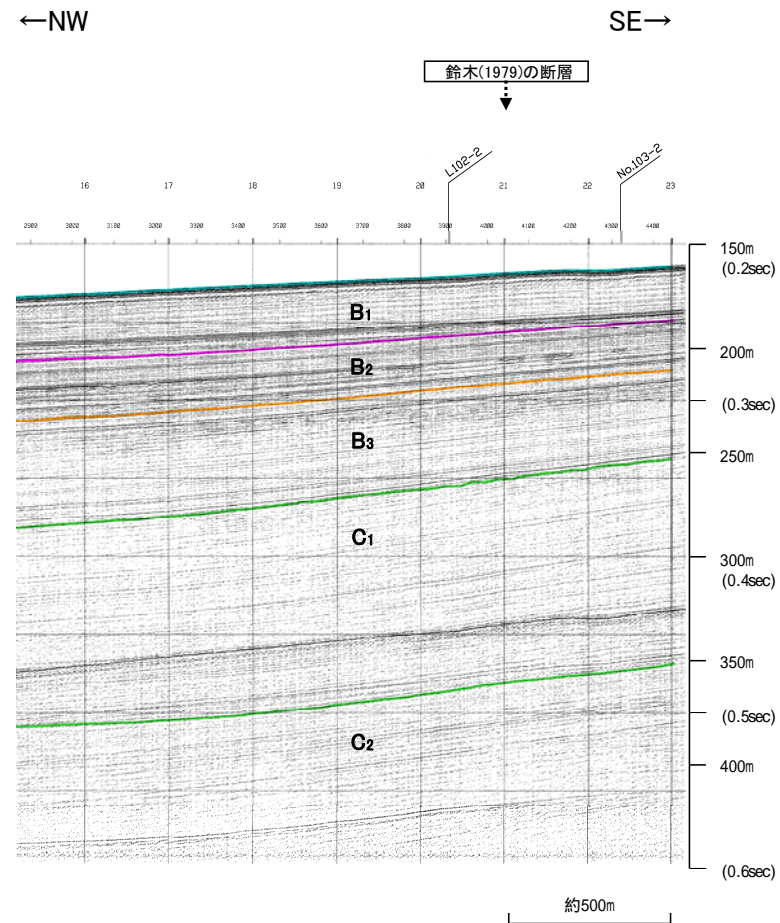
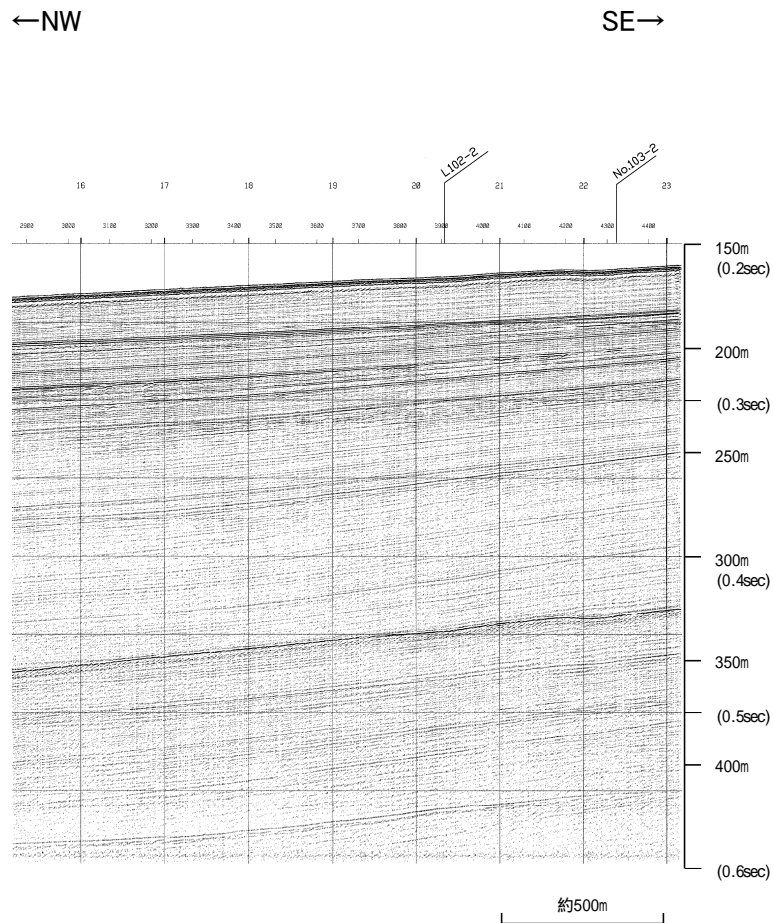


| 地質時代 | | 地層名 |
|------|------|-----|
| 第四紀 | 完新世 | A層 |
| | 後期 | B層 |
| | 中期 | B層 |
| | 前期 | C層 |
| 第三紀 | 鮮新世 | C層 |
| | 中新世 | D層 |
| | 古第三紀 | D層 |
| 先第三紀 | | D層 |



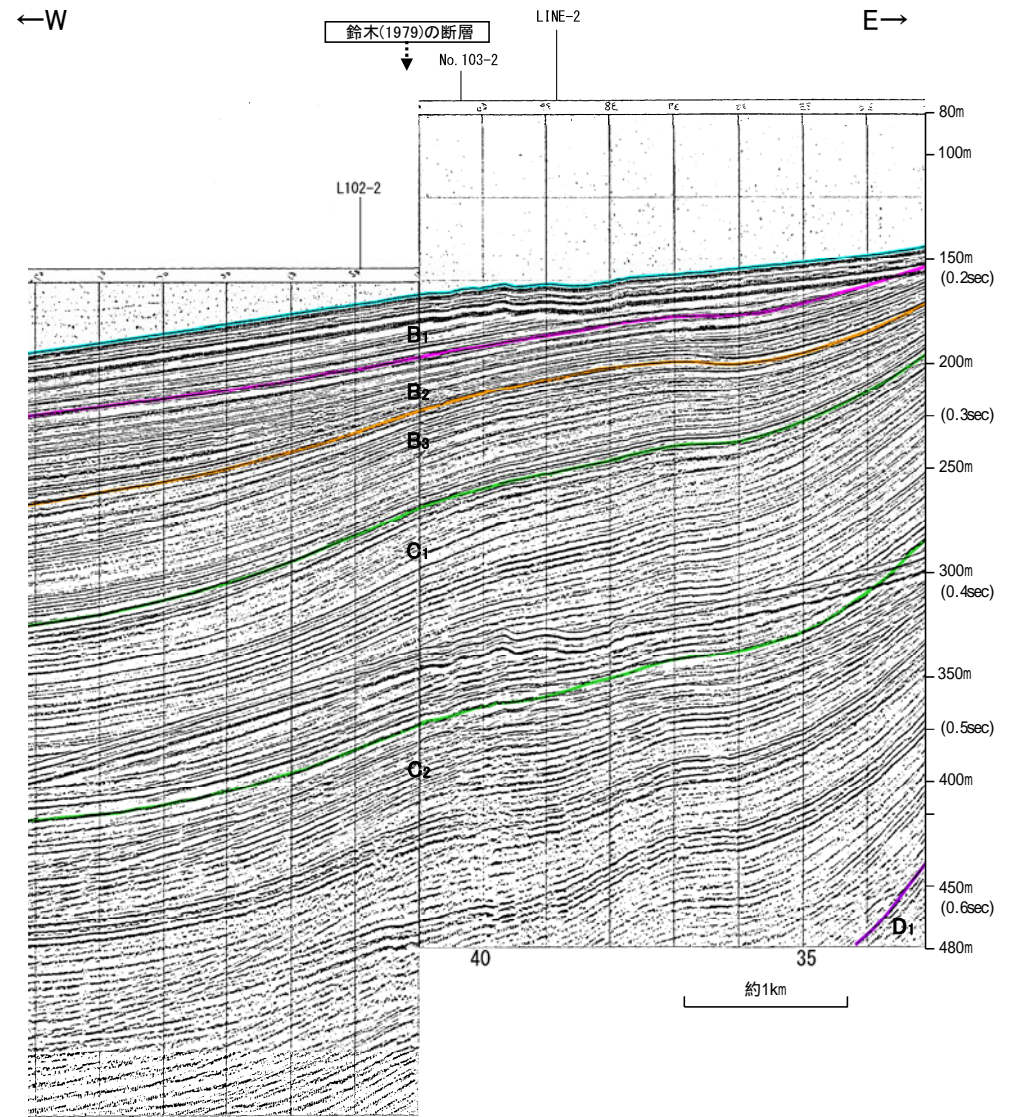

※この図面は、産業技術総合研究所の海上音波探査の記録を北陸電力が独自に解析・作成したものである

地震研ブーマー K19-2



※この図面は東京大学地震研究所の海上音波探査の記録を北陸電力が独自に解析・作成したものである

北陸電カスパーカー No.8

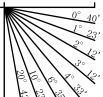


45

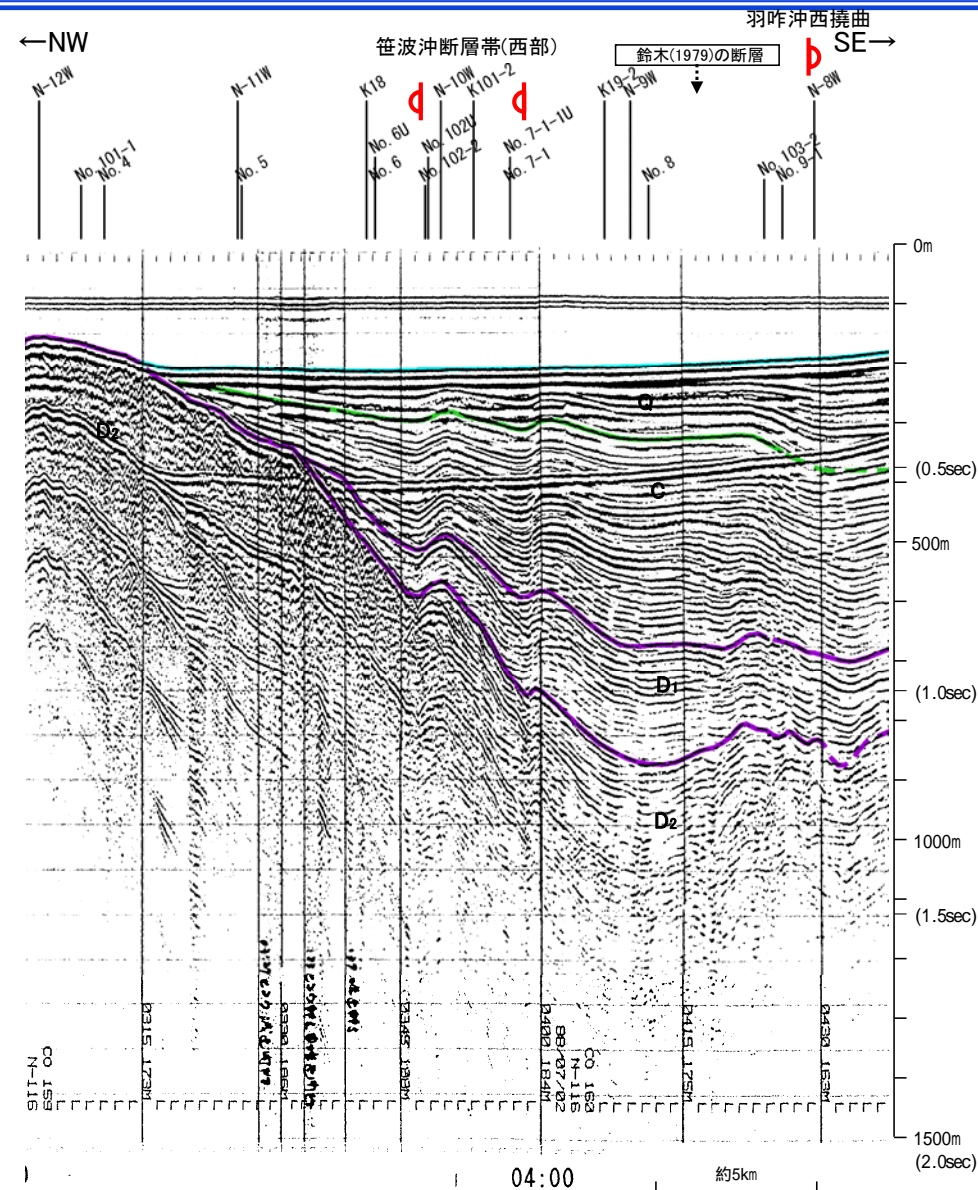
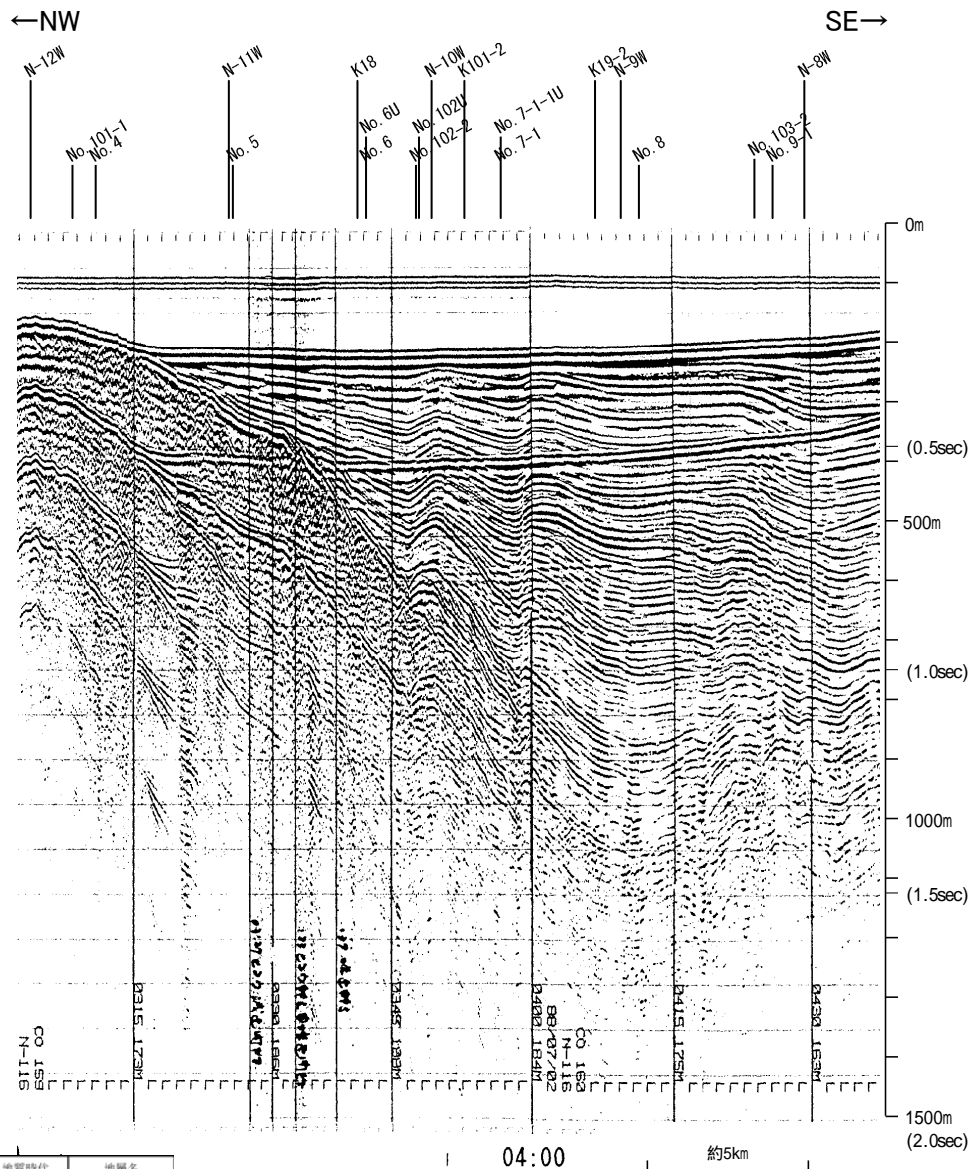
45

| 地質時代 | | 地層名 |
|------|------|-----|
| 第四紀 | 完新世 | A層 |
| | 後期 | B層 |
| | | B層 |
| | 中期 | B層 |
| | 前期 | C層 |
| 第三紀 | 鮮新世 | C層 |
| | 中新世 | D層 |
| | 古第三紀 | D層 |
| 先第三紀 | | D層 |

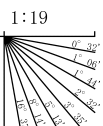
1:15



地質調査所エアガン N-116



| 地質時代 | | 地層名 | |
|------|------|-----|----|
| 第四紀 | 更新世 | A層 | A層 |
| | 後期 | B層 | B層 |
| | 中期 | B層 | B層 |
| | 前期 | B層 | B層 |
| 第三紀 | 新第三紀 | C層 | C層 |
| | 古第三紀 | D層 | D層 |




この図面は、地質調査所(現 産業技術総合研究所)の海上音波探査の記録を北陸電力が独自に解析・作成したものである

北陸電カスパーカー No.9-1

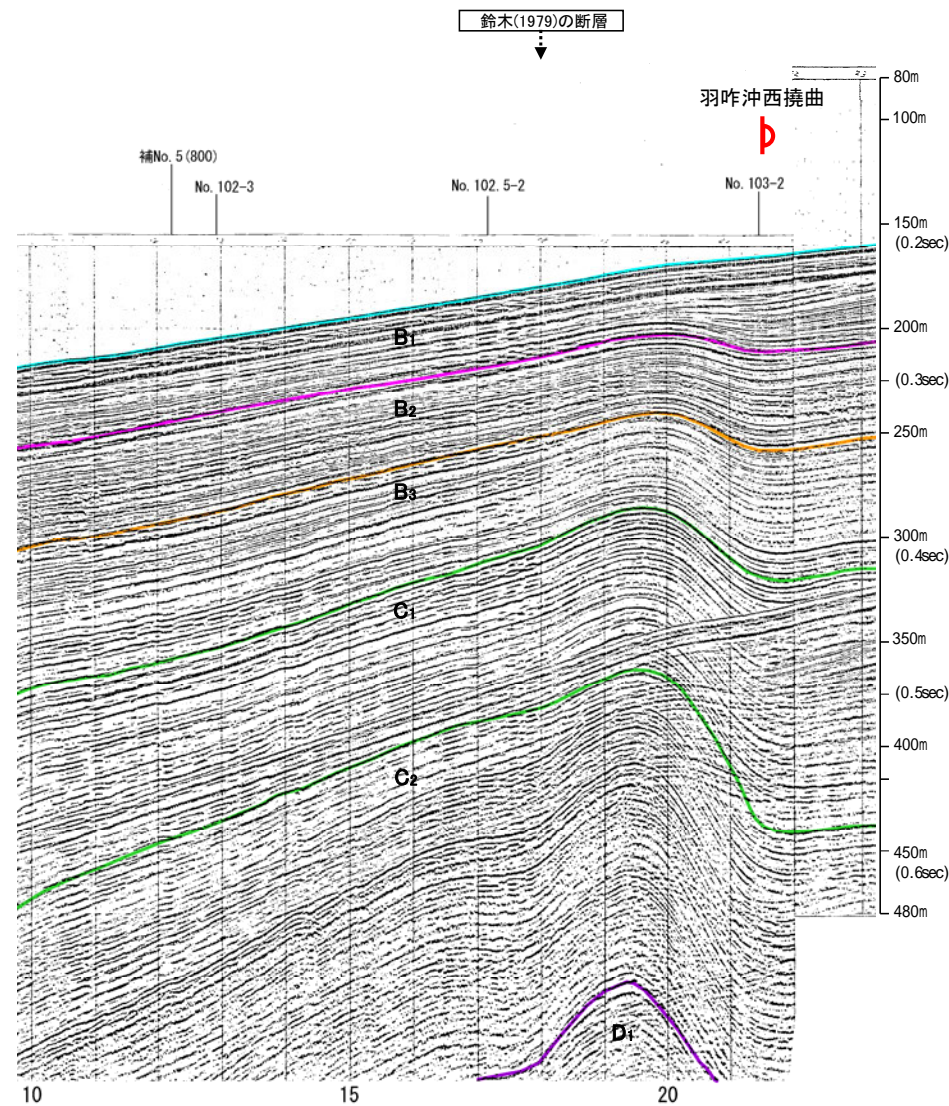
←W

E→

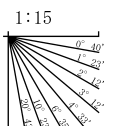


←W


E→



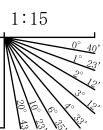
| 地質時代 | | 地層名 |
|------|------|-----|
| 第四紀 | 完新世 | A層 |
| | 後期 | B層 |
| | | B層 |
| | 中期 | B層 |
| | 前期 | C層 |
| 第三紀 | 新第三紀 | C層 |
| | 中新世 | D層 |
| | 古第三紀 | D層 |
| 先第三紀 | D層 | |



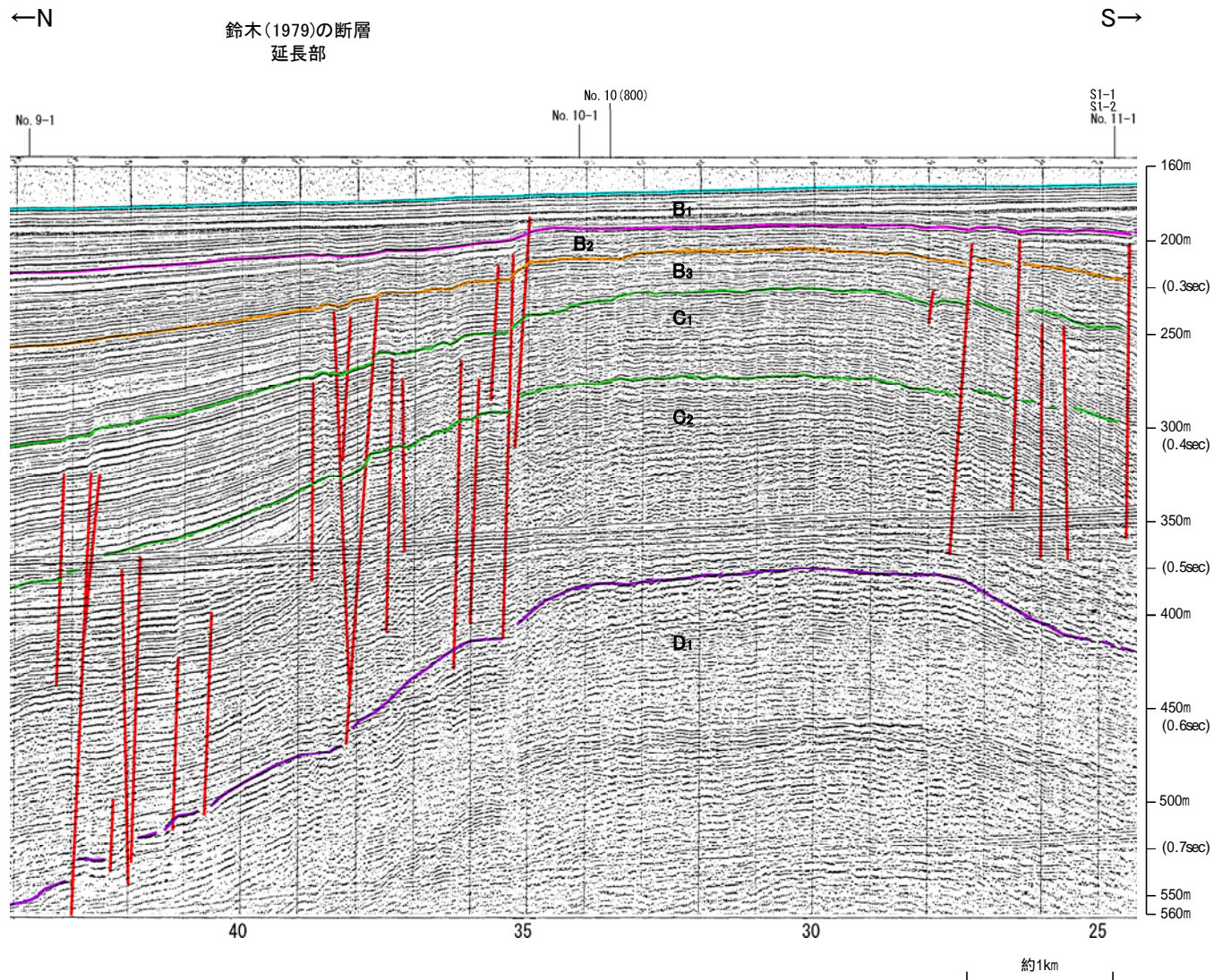
北陸電カスパーカー No.102.5-2



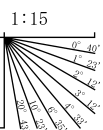
| 地質時代 | | 地層名 |
|------|------|-----|
| 第四紀 | 完新世 | A層 |
| | 後期 | B層 |
| | | B層 |
| | 中期 | B層 |
| 前期 | C層 | |
| 第三紀 | 鮮新世 | C層 |
| | 中新世 | D層 |
| | 古第三紀 | D層 |
| 先第三紀 | | D層 |



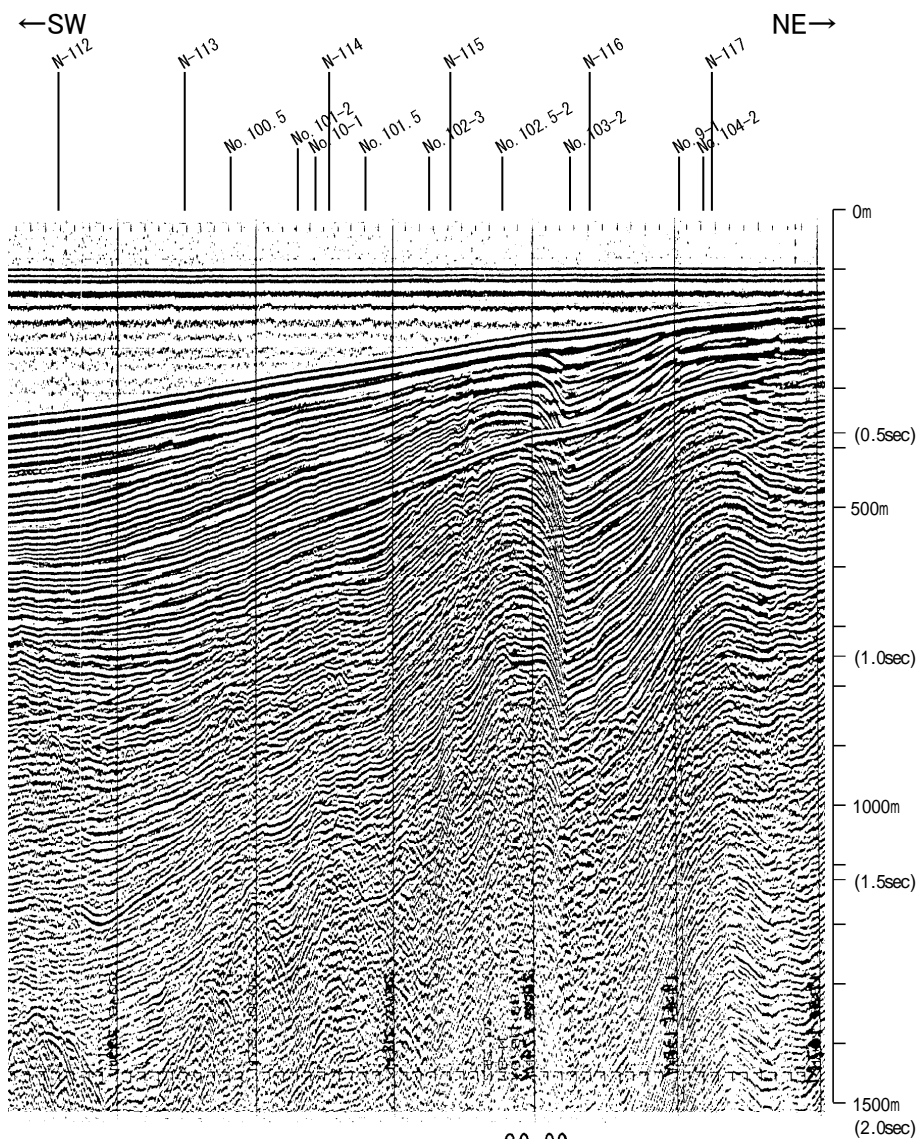
北陸電カスパーカー No.102.5-2



| 地質時代 | | 地層名 | |
|------|------|-----|----|
| 第四紀 | 完新世 | A層 | |
| | 更新世 | 後期 | B層 |
| | | 中期 | B層 |
| | | 前期 | C層 |
| | 鮮新世 | D層 | |
| 新第三紀 | 中新世 | D層 | |
| | 古第三紀 | D層 | |
| 先第三紀 | | D層 | |

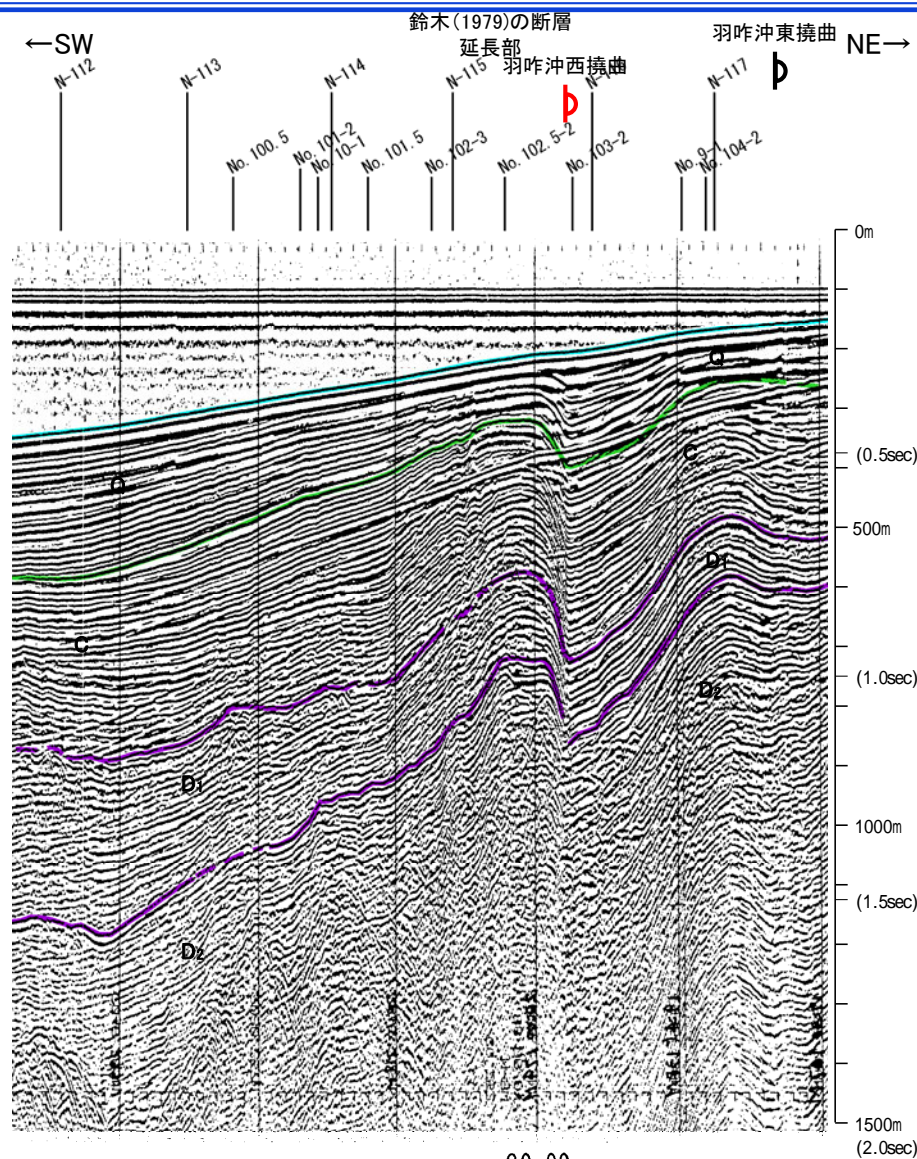


地質調査所エアガン N-8W



20:00
6/4

約5km

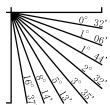


20:00
6/4

約5km

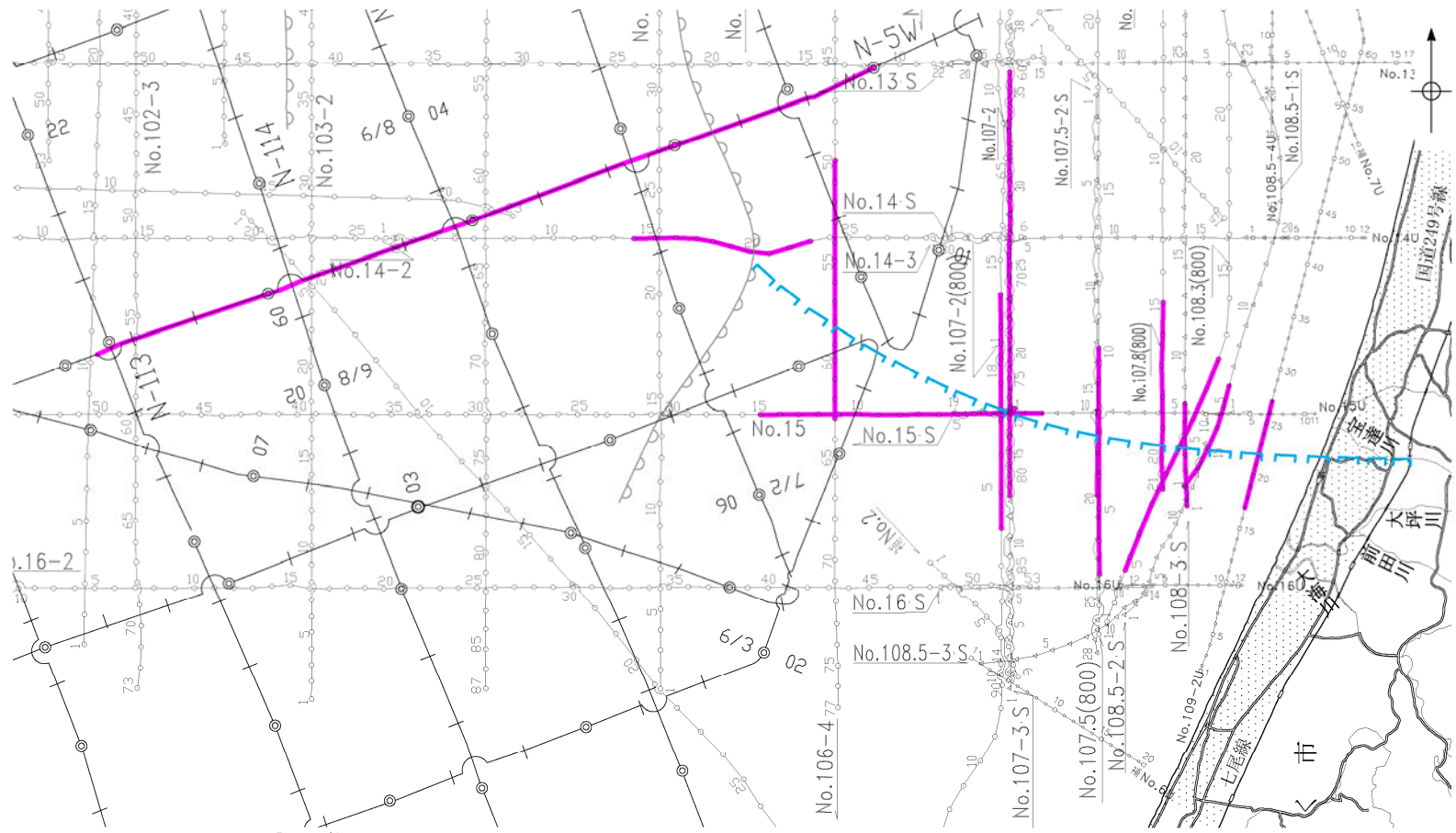
| 地質時代 | | 地層名 | |
|------|------|-----|----|
| 第四紀 | 更新世 | A層 | A層 |
| | 後期 | B層 | B層 |
| | 中期 | B層 | B層 |
| | 前期 | B層 | B層 |
| 第三紀 | 新第三紀 | C層 | C層 |
| | 古第三紀 | D層 | D層 |

1:19

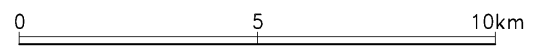


田中(1979)の断層

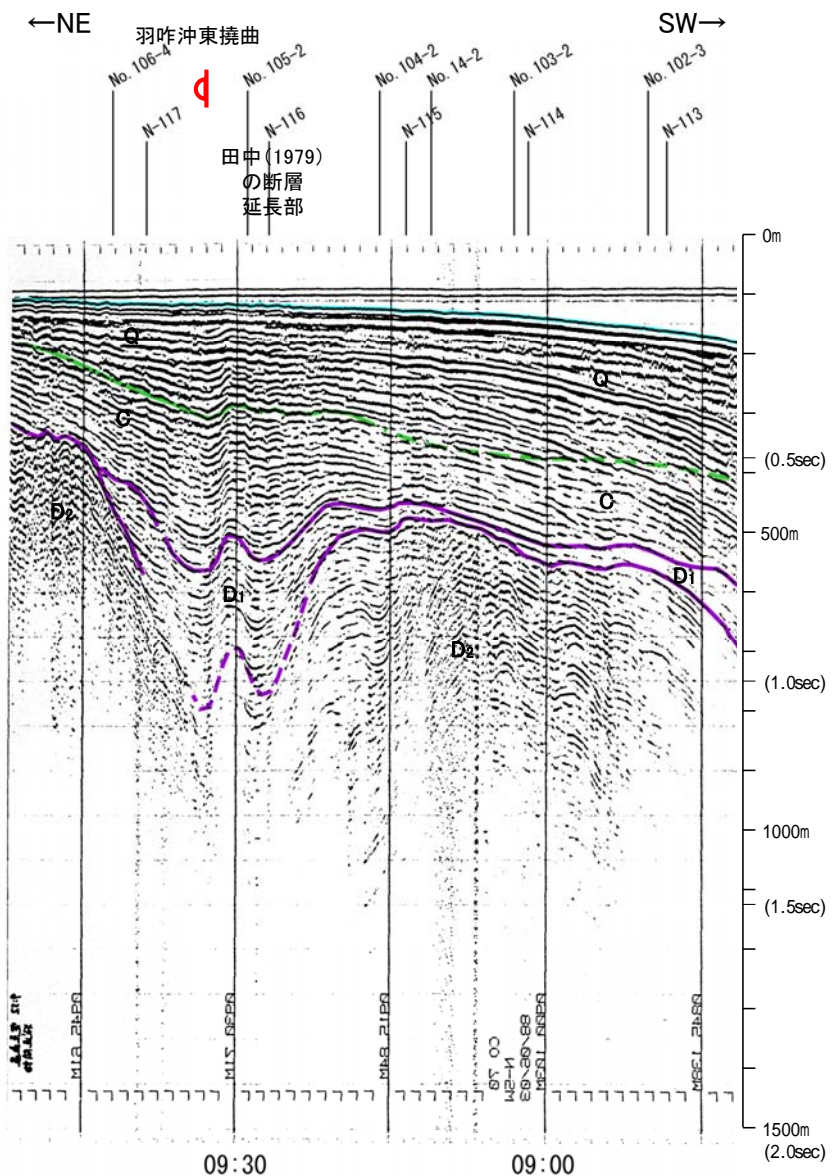
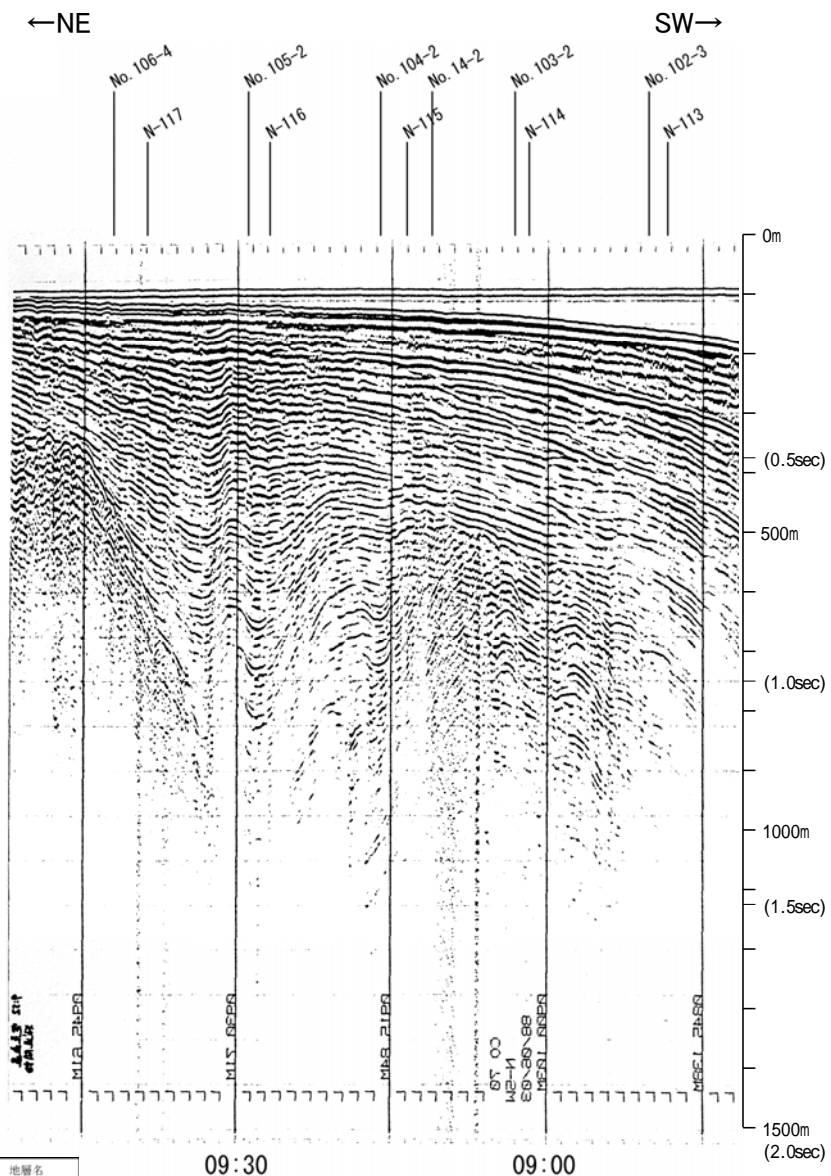
音波探査記録 添付測線(田中(1979)の断層)



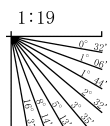
- | | | |
|------------------|---------|---------------------------------------|
| 断層 (伏在断層) | No. 8 | 調査測線 (北陸電力: スーパー・シングルチャンネル・約2450ジュール) |
| 曲 | No. 9-S | 調査測線 (北陸電力: スーパー・シングルチャンネル・約380ジュール) |
| | No. BU | 調査測線 (北陸電力: プーマー・マルチチャンネル・約200ジュール) |
| | No. 11B | 調査測線 (北陸電力: プーマー・マルチチャンネル・約200ジュール) |
| | No. 118 | 調査測線 (地質調査所: エアガン・シングルチャンネル) |
| | | 田中(1979)による断層 |
| | | 添付した音波探査記録 |



地質調査所エアガン N-5W



| 地質時代 | | 地層名 | |
|------|------|-----|----|
| 第四紀 | 完新世 | A層 | A層 |
| | 後期 | B層 | B層 |
| | 中期 | B層 | B層 |
| | 前期 | B層 | B層 |
| 第三紀 | 新新世 | C層 | C層 |
| | 中新世 | D層 | D層 |
| 古第三紀 | | D層 | D層 |
| | 先第三紀 | D層 | D層 |

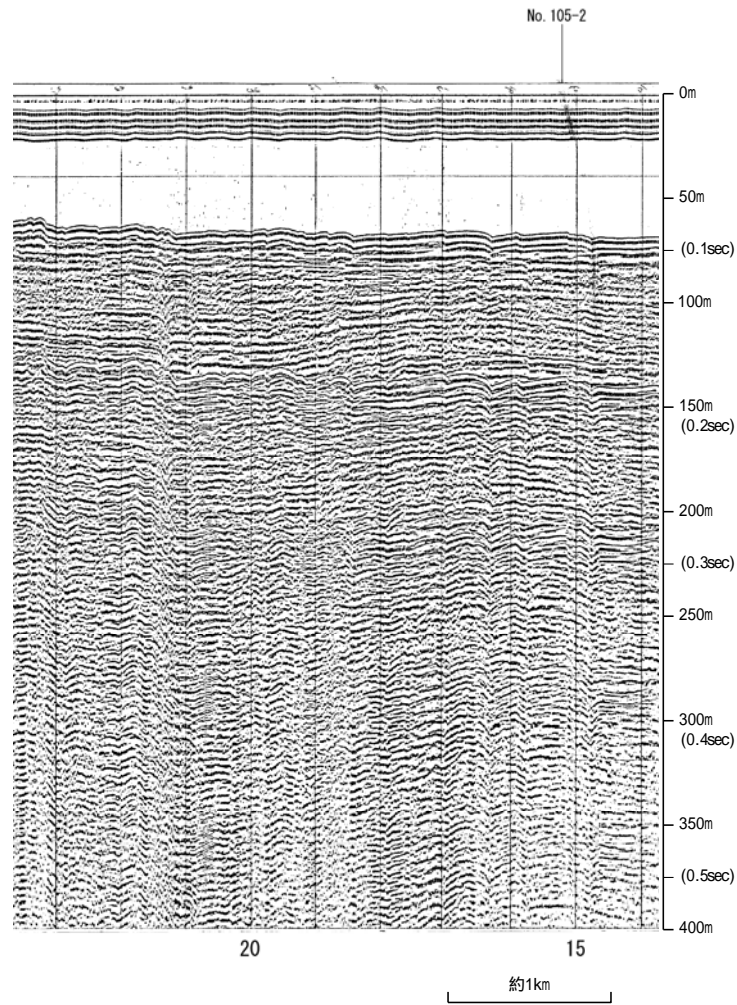


この図面は、地質調査所(現 産業技術総合研究所)の海上音波探査の記録を北陸電力が独自に解析・作成したものである

北陸電カスパーカー No.14-2

←E

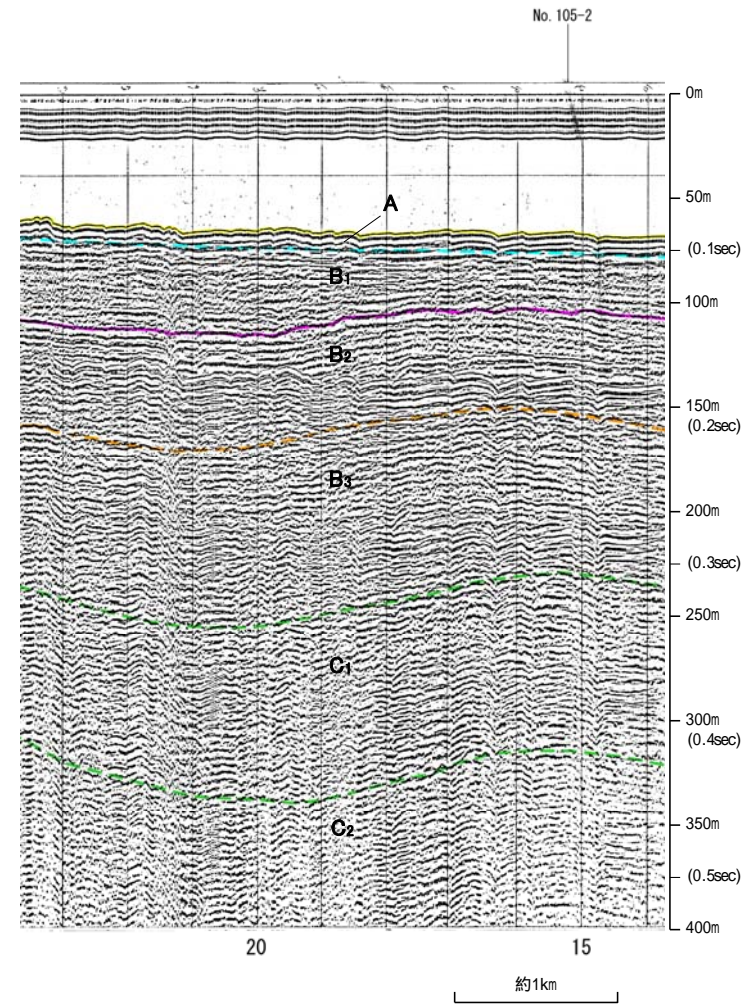
W→



←E

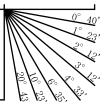
W→

田中(1979)
の断層
延長部

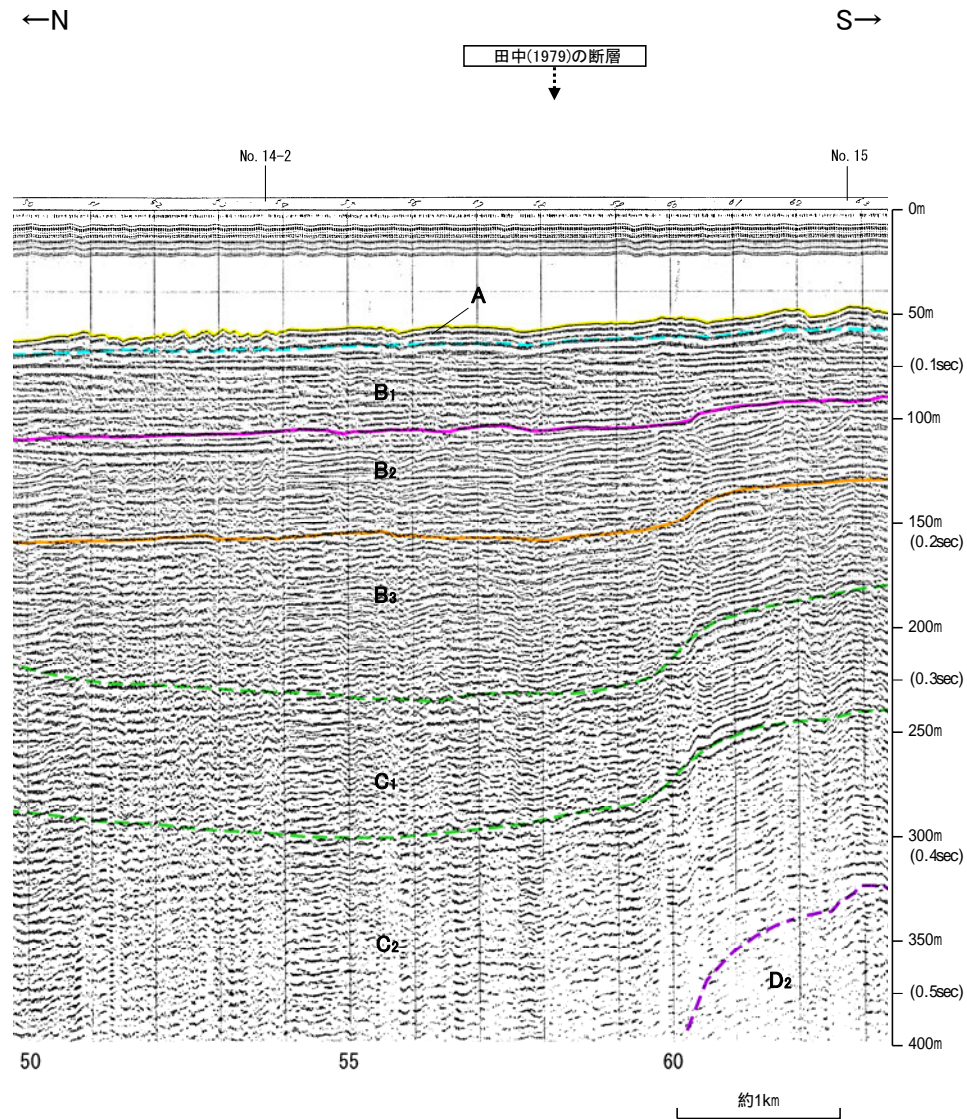
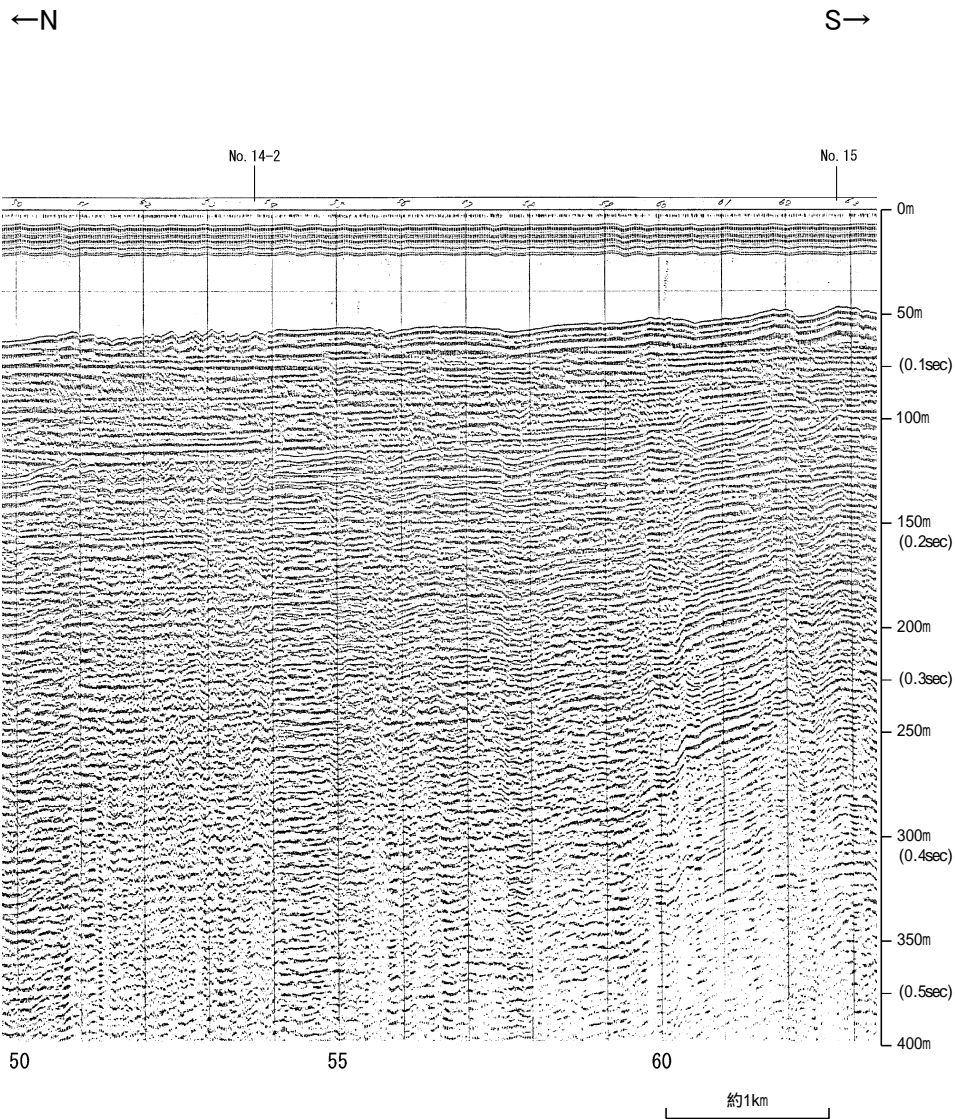


| 地質時代 | | 地層名 |
|------|------|-----|
| 第四紀 | 完新世 | A層 |
| | 後期 | B層 |
| | | B層 |
| | 中期 | B層 |
| 前期 | C層 | |
| 第三紀 | 鮮新世 | C層 |
| | 中新世 | D層 |
| | 古第三紀 | D層 |
| 先第三紀 | D層 | |

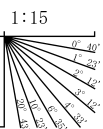
1:15



北陸電カスパーカー No.106-4



| 地質時代 | | 地層名 |
|------|------|-----|
| 第四紀 | 完新世 | A層 |
| | 後期 | B層 |
| | | B層 |
| | 中期 | B層 |
| 前期 | C層 | |
| 第三紀 | 新第三紀 | C層 |
| | 中新世 | D層 |
| | 古第三紀 | D層 |
| 先第三紀 | D層 | |



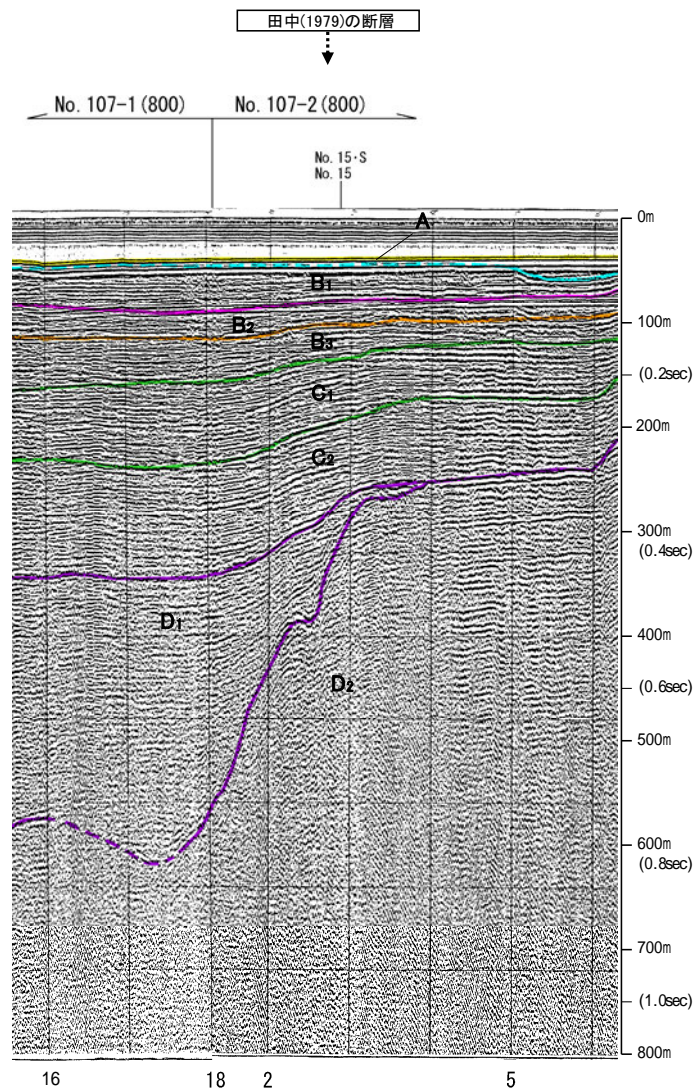
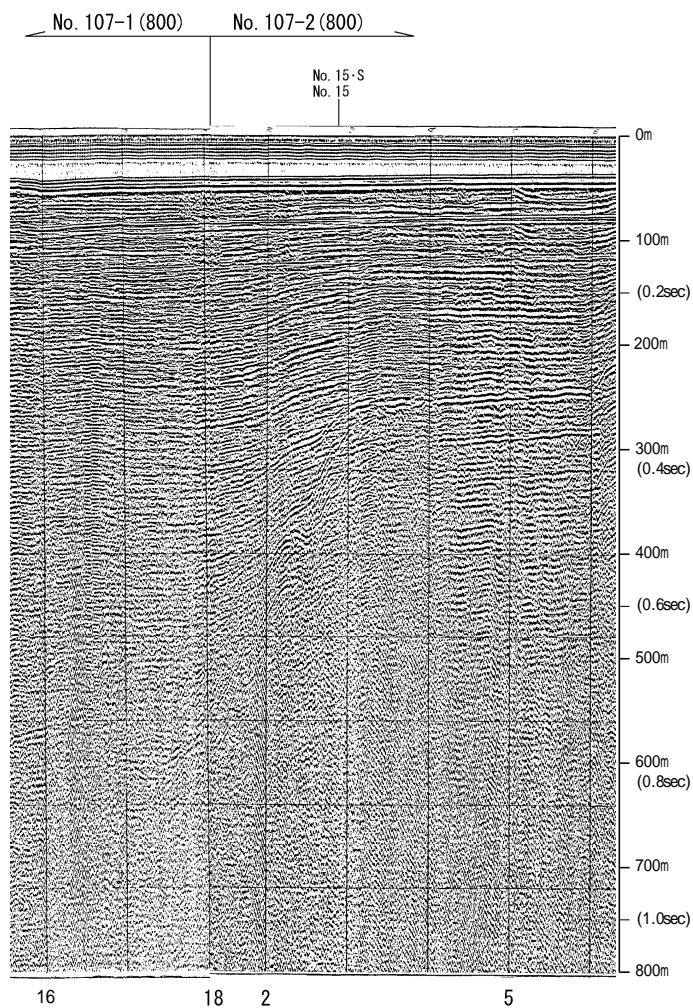
北陸電カスパーカー No.107-1(800),No.107-2(800)

←N

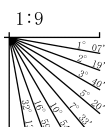
S→

←N

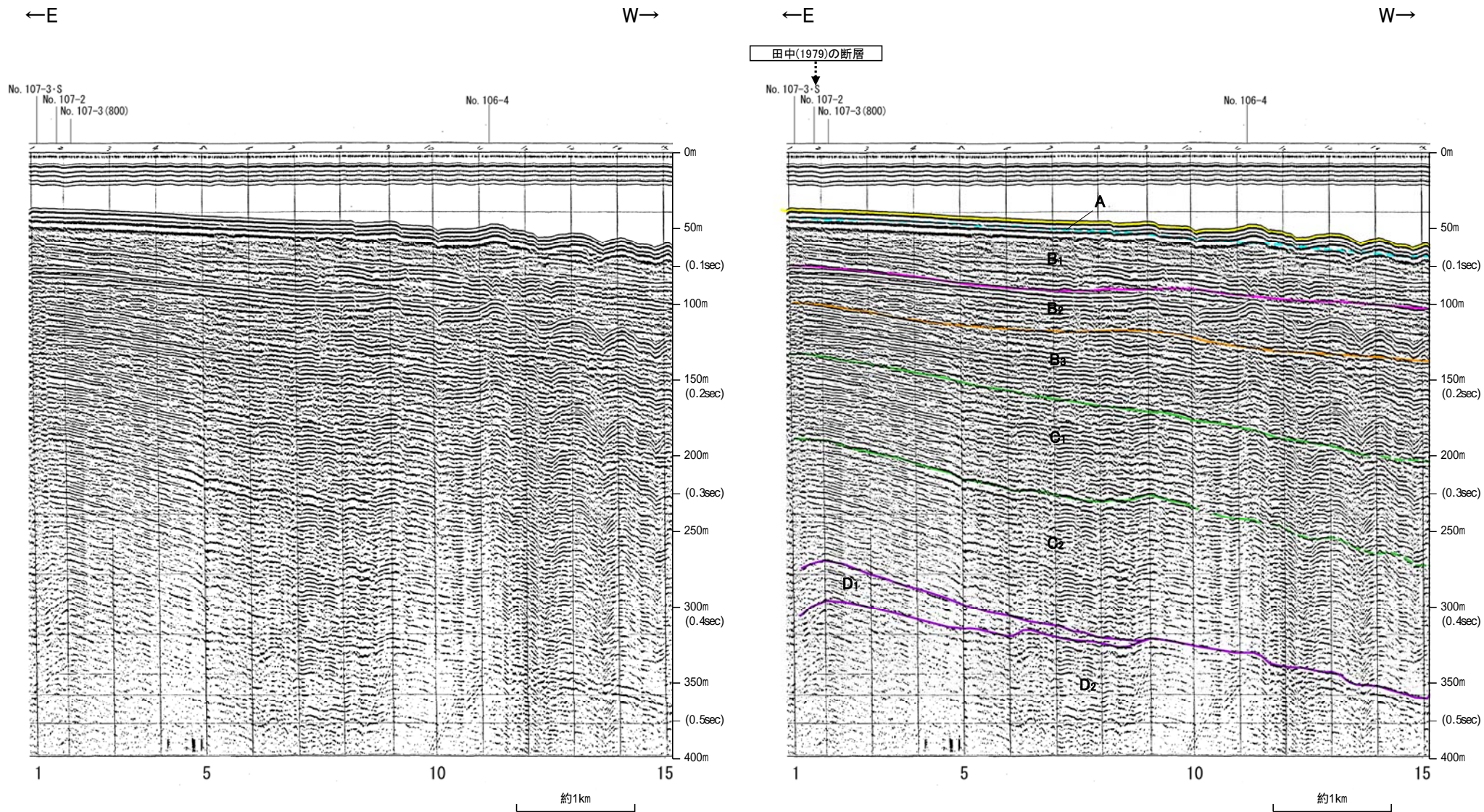
S→



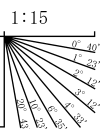
| 地質時代 | | 地層名 | |
|------|------|-----|----|
| 第四紀 | 完新世 | A層 | |
| | 更新世 | 後期 | B層 |
| | | 中期 | B層 |
| | | 前期 | C層 |
| 第三紀 | 鮮新世 | C層 | |
| | 中新世 | D層 | |
| | 古第三紀 | D層 | |
| 先第三紀 | | D層 | |



北陸電カスパーカー No.15



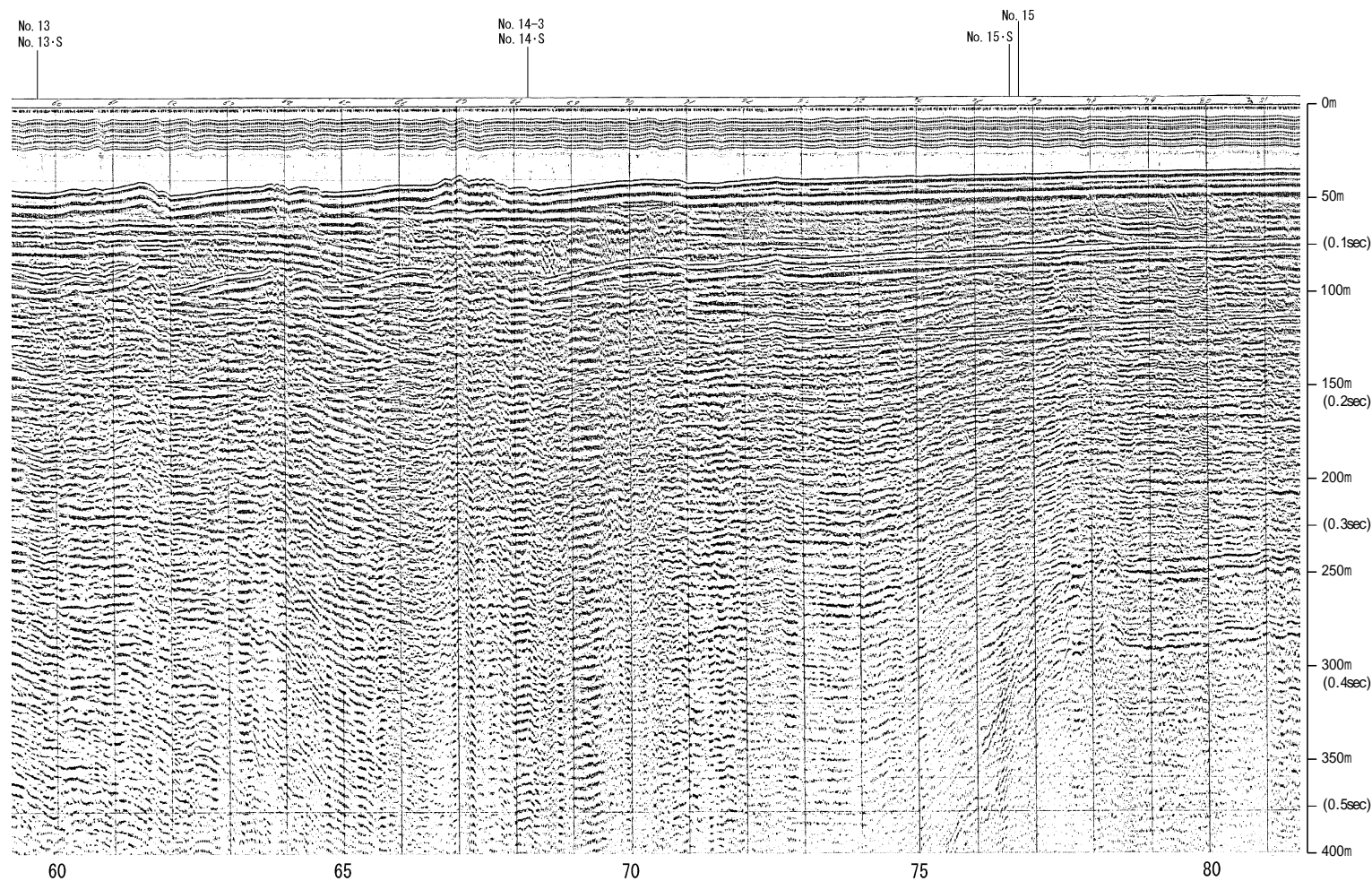
| 地質時代 | 地層名 |
|------|---------|
| 第四紀 | 完新世 A層 |
| | 後期 B層 |
| | 中期 B層 |
| | 前期 C層 |
| 第三紀 | 中新世 D層 |
| | 古第三紀 D層 |
| 先第三紀 | D層 |



北陸電カスパーカー No.107-2

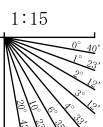
←N

S→

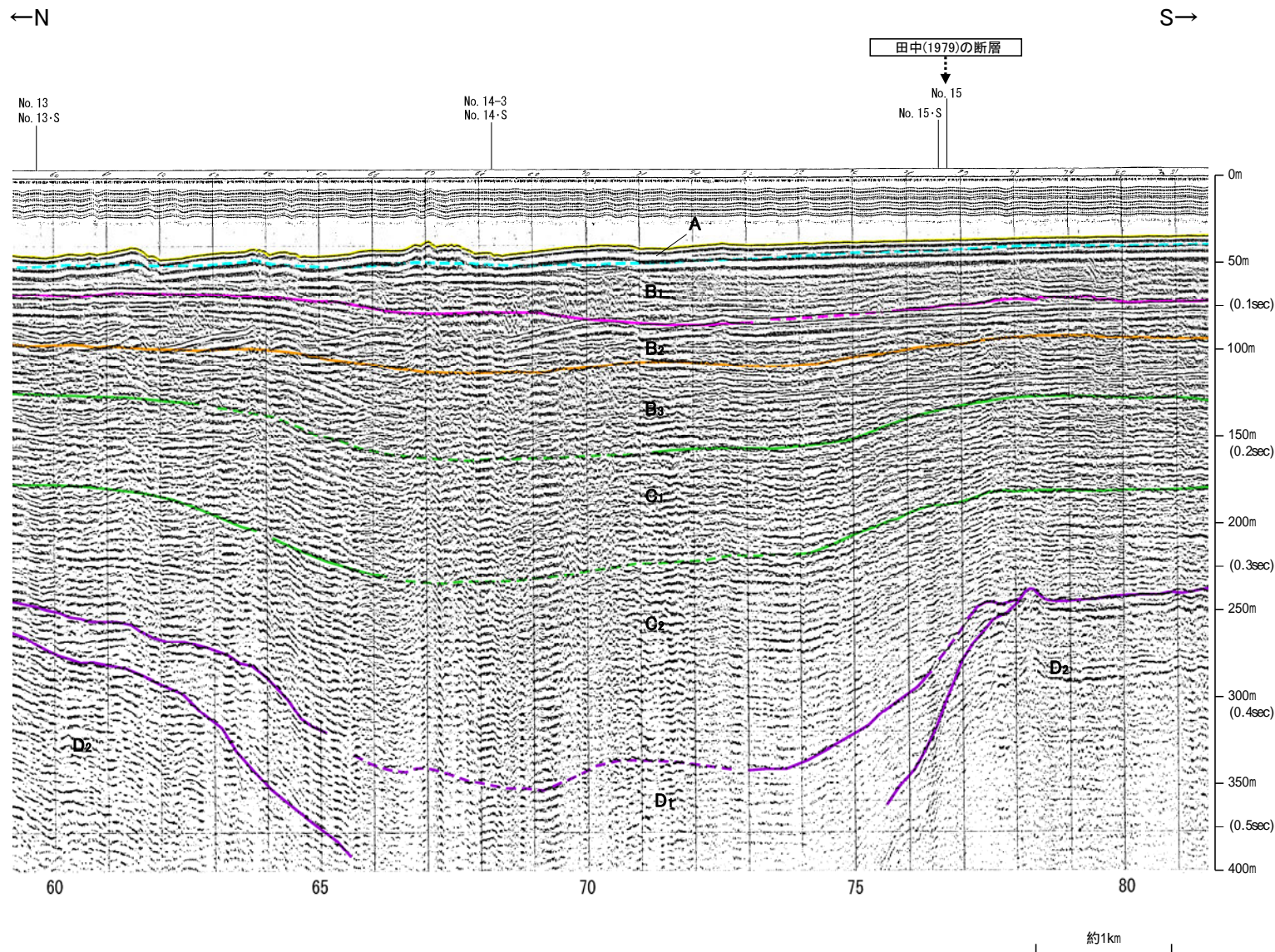


約1km

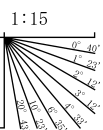
| 地質時代 | | 地層名 | |
|------|------|-----|------|
| 第四紀 | 完新世 | A層 | |
| | 更新世 | 後期 | B層 |
| | | 中期 | B層 |
| | | 前期 | C層 |
| | 全新世 | C層 | |
| 第三紀 | 中新世 | D層 | |
| | 古第三紀 | D層 | |
| | | | 先第三紀 |



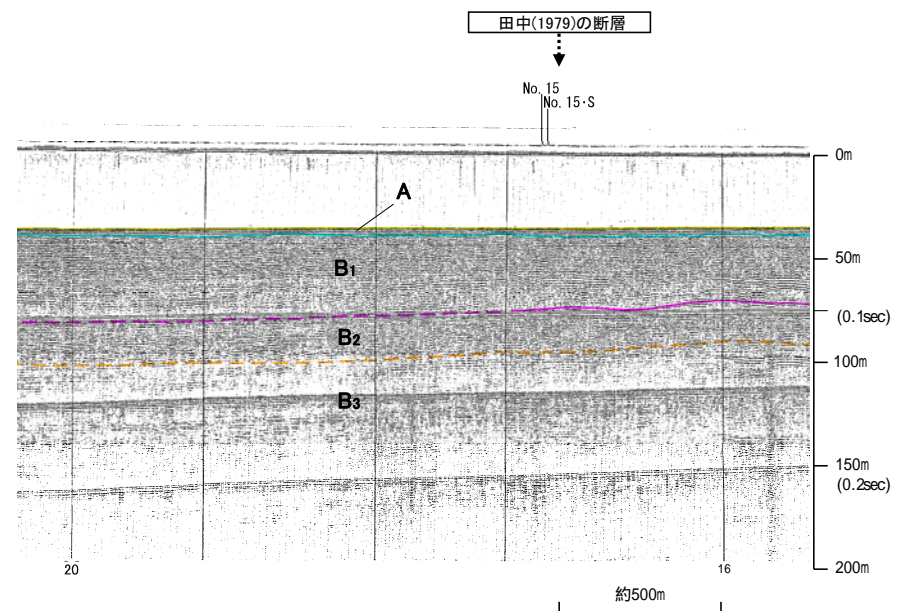
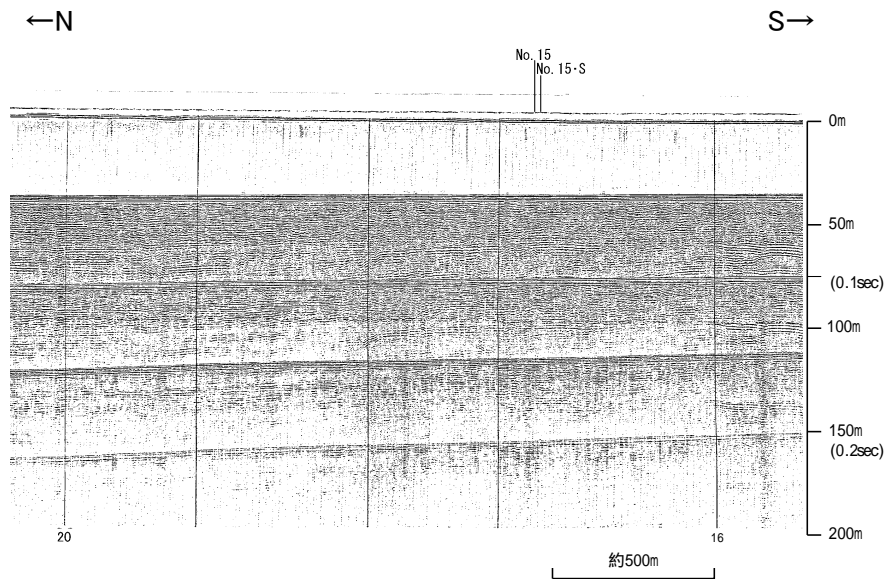
北陸電カスパーカー No.107-2



| 地質時代 | | 地層名 |
|------|------|-----|
| 第四紀 | 完新世 | A層 |
| | 後期 | B層 |
| | | B層 |
| | 中期 | B層 |
| 前期 | C層 | |
| 第三紀 | 鮮新世 | C層 |
| | 中新世 | D層 |
| | 古第三紀 | D層 |
| 先第三紀 | D層 | |

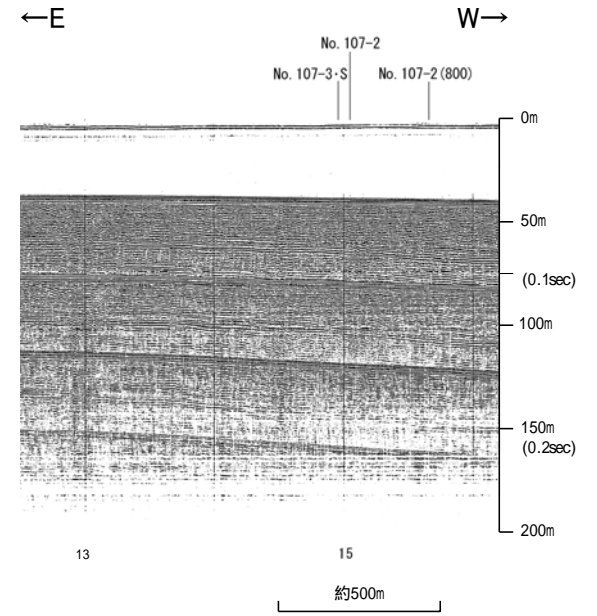


北陸電カスパーカー No.107-3・S

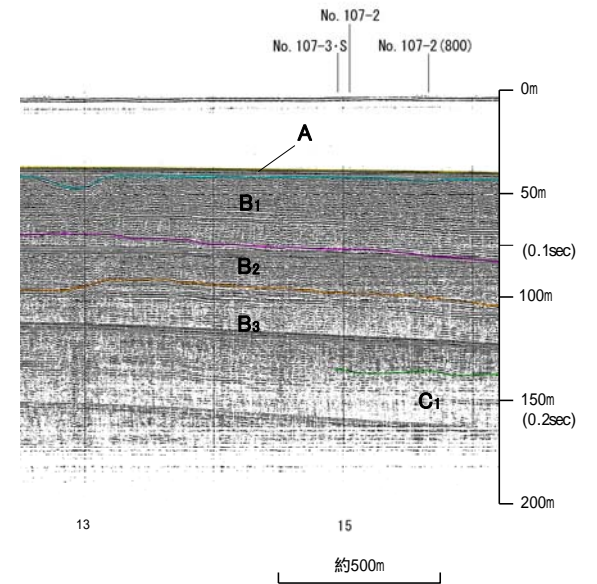


| 地質時代 | | 地層名 |
|------|------|-----|
| 第四紀 | 完新世 | A層 |
| | 後期 | B層 |
| | 中期 | B層 |
| | 前期 | C層 |
| 新第三紀 | 鮮新世 | C層 |
| | 中新世 | D層 |
| | 古第三紀 | D層 |
| 先第三紀 | | D層 |

1:6



田中(1979)の断層



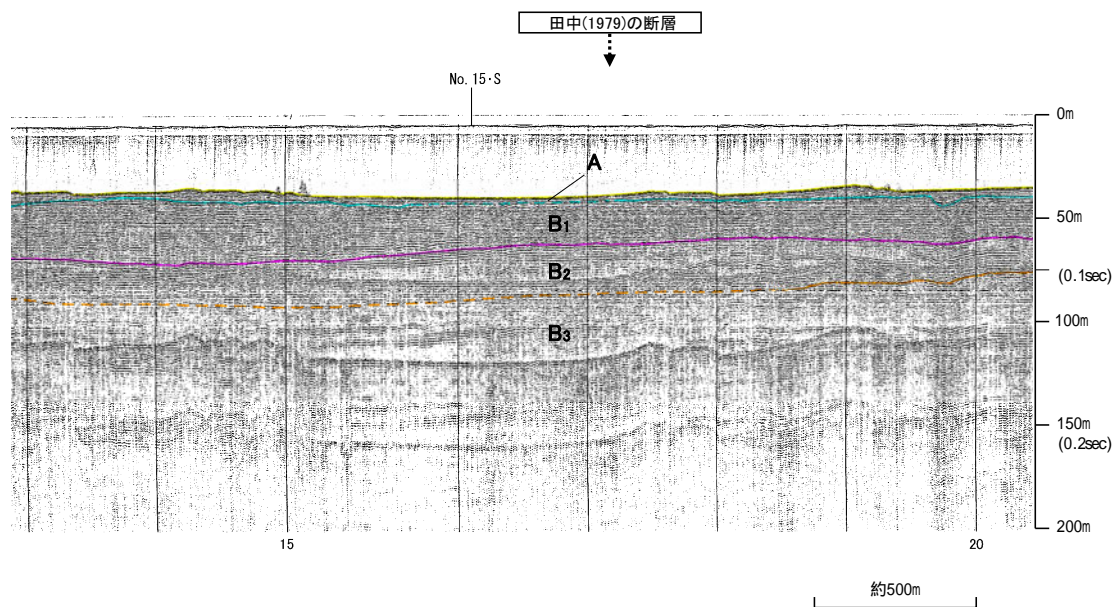
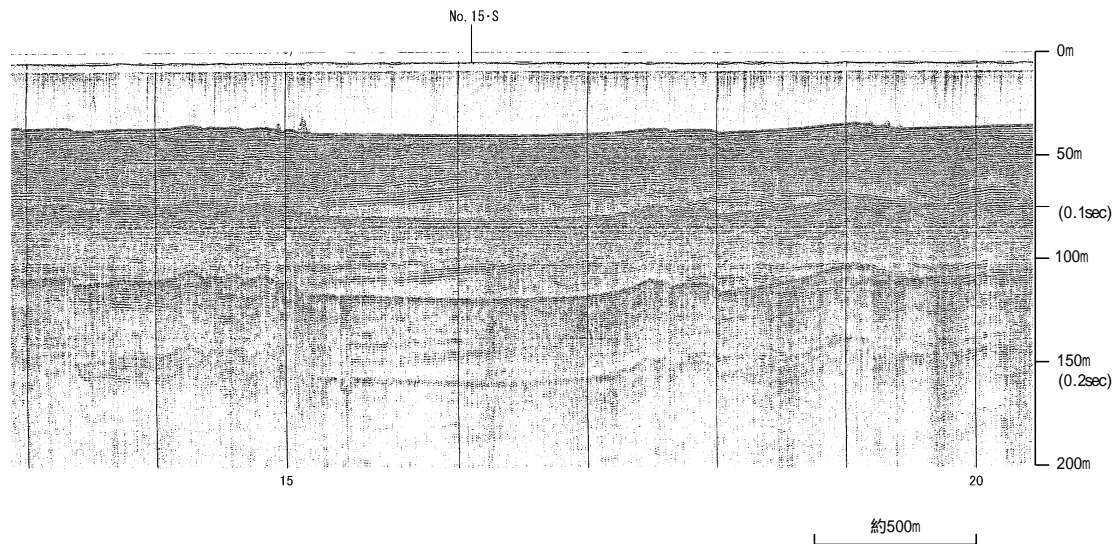
| 地質時代 | | 地層名 |
|------|-----|-----|
| 第四紀 | 完新世 | A層 |
| | 後期 | B層 |
| | 中期 | B層 |
| | 前期 | C層 |
| 第三紀 | 鮮新世 | C層 |
| | 中新世 | D層 |
| 古第三紀 | | D層 |
| 先第三紀 | | D層 |

1:6

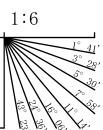
北陸電カスパーカー No.107.5-2・S

←N

S→



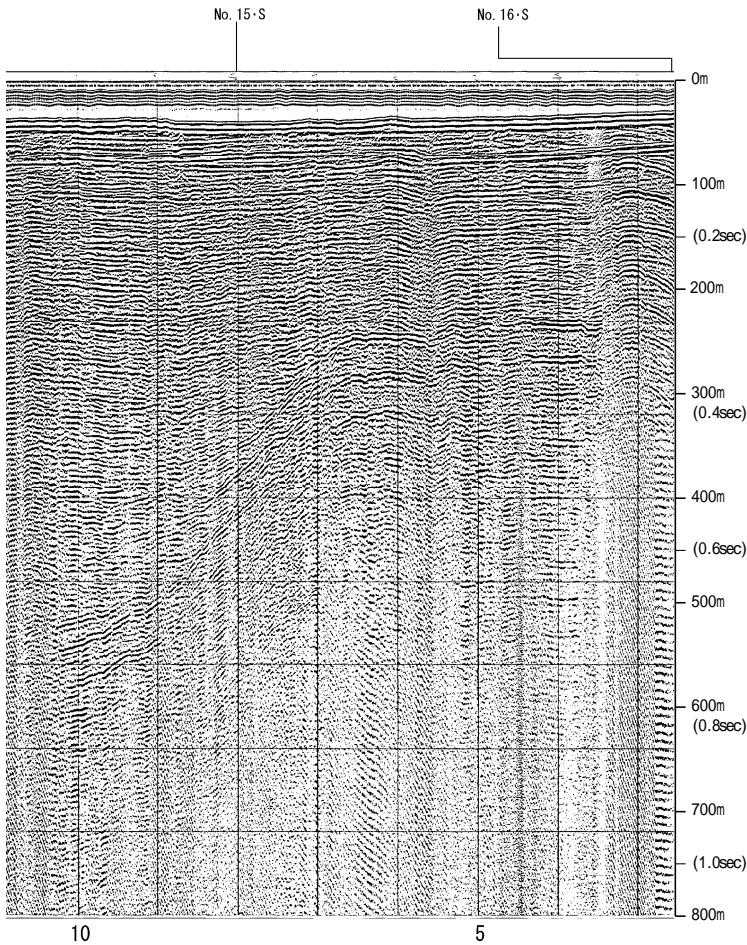
| 地質時代 | | 地層名 |
|------|------|-----|
| 第四紀 | 完新世 | A層 |
| | 後期 | B層 |
| | | B層 |
| | 前期 | C層 |
| 第三紀 | 鮮新世 | D層 |
| | 中新世 | D層 |
| | 古第三紀 | D層 |
| 先第三紀 | D層 | |



北陸電カスパーカー No.107.5(800)

←N

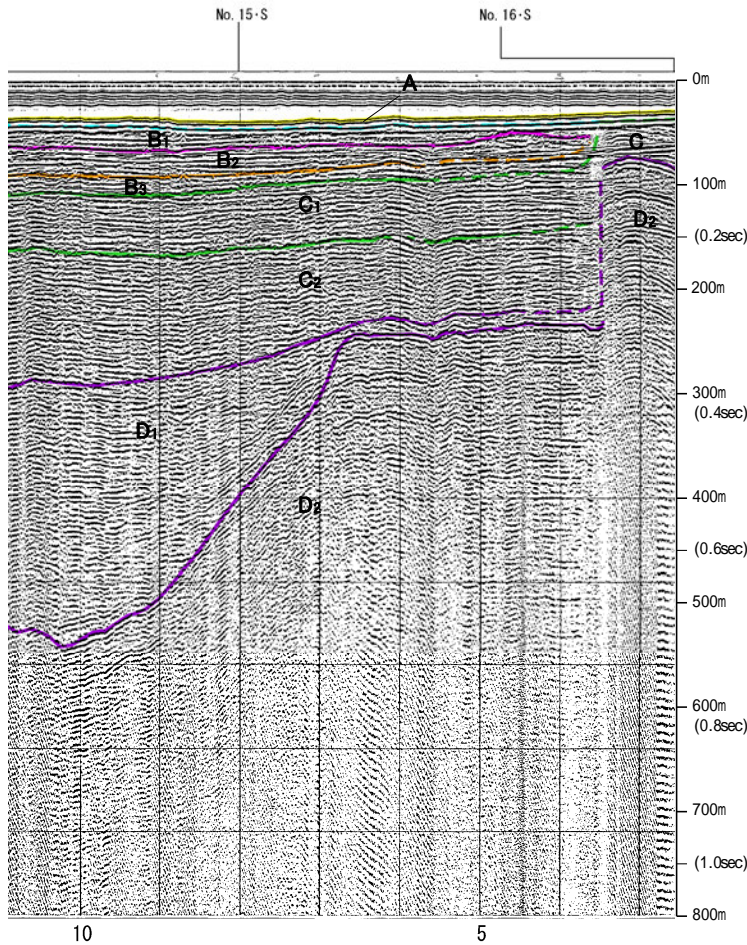
S→



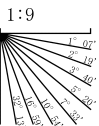
←N

S→

田中(1979)の断層



| 地質時代 | 地層名 | |
|------|------|----|
| 第四紀 | 完新世 | A層 |
| | 後期 | B層 |
| | | B層 |
| | 中期 | B層 |
| B層 | | |
| 前期 | C層 | |
| | C層 | |
| 第三紀 | 鮮新世 | D層 |
| | 中新世 | D層 |
| | 古第三紀 | D層 |
| 先第三紀 | D層 | |

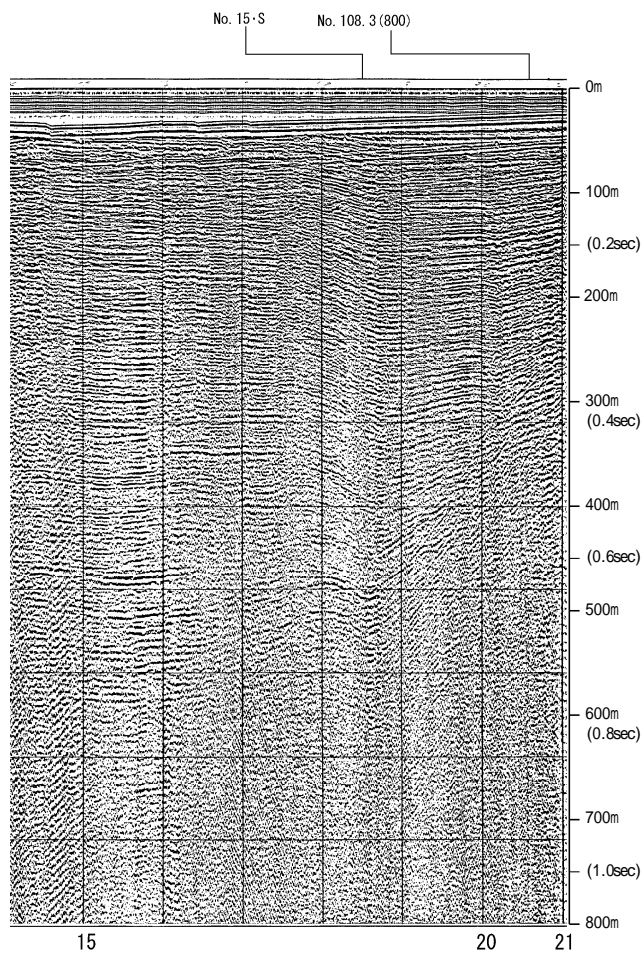


約2km

約2km

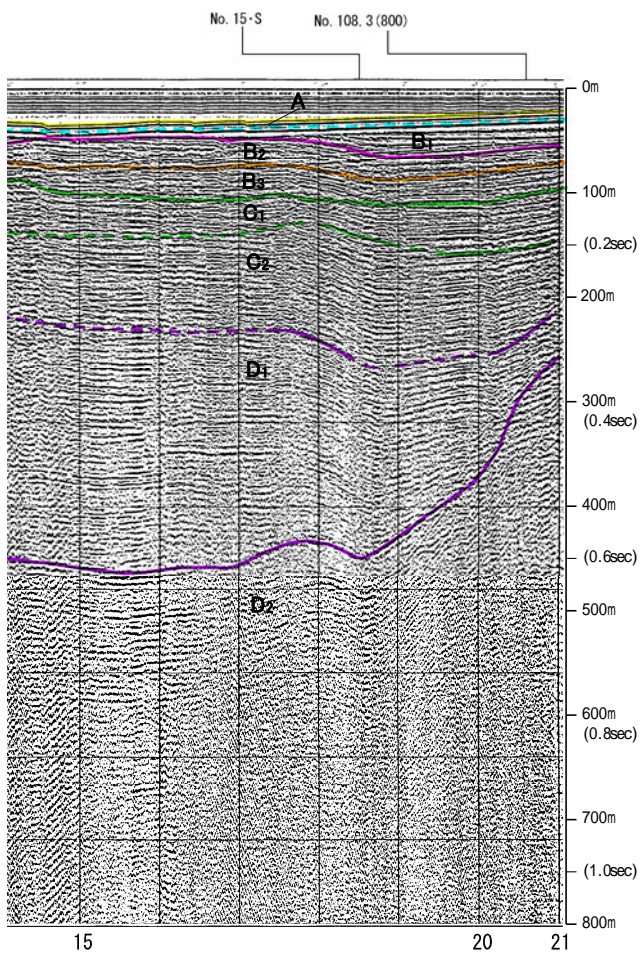
北陸電カスパーカー No.107.8(800)

←N S→

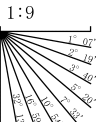


←N S→

田中(1979)の断層
↓



| 地質時代 | 地層名 |
|------|---------|
| 第四紀 | 完新世 A層 |
| | 後期 B層 |
| | 中期 B層 |
| | 前期 C層 |
| 第三紀 | 新第三紀 D層 |
| | 古第三紀 D層 |
| 先第三紀 | D層 |



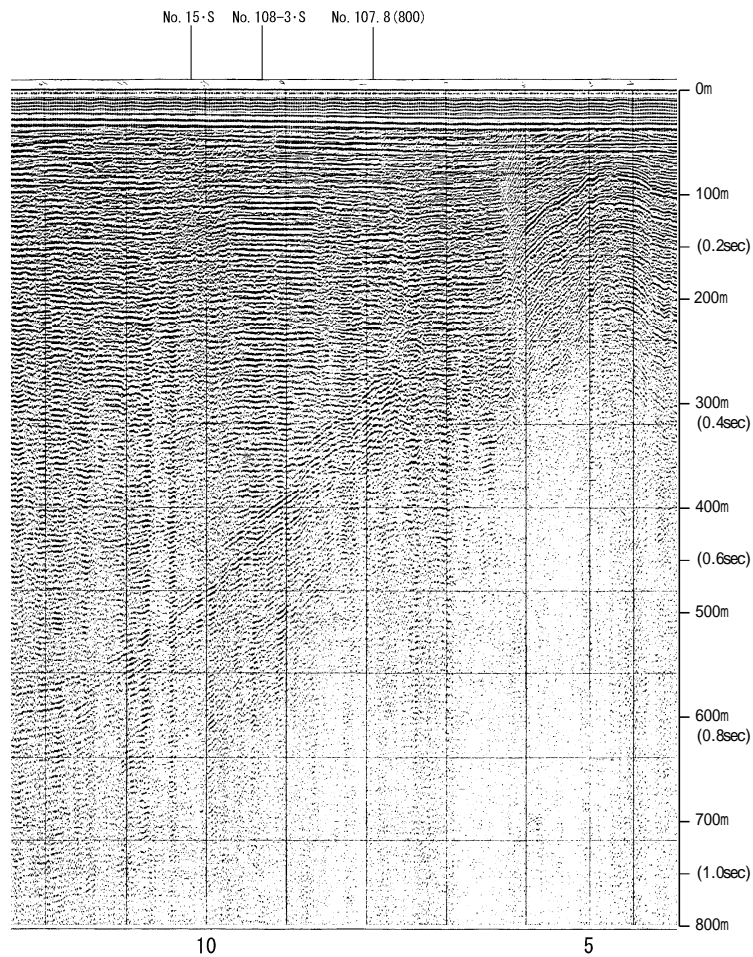
約2km

約2km

北陸電カスパーカー No.108.3(800)

←NNE

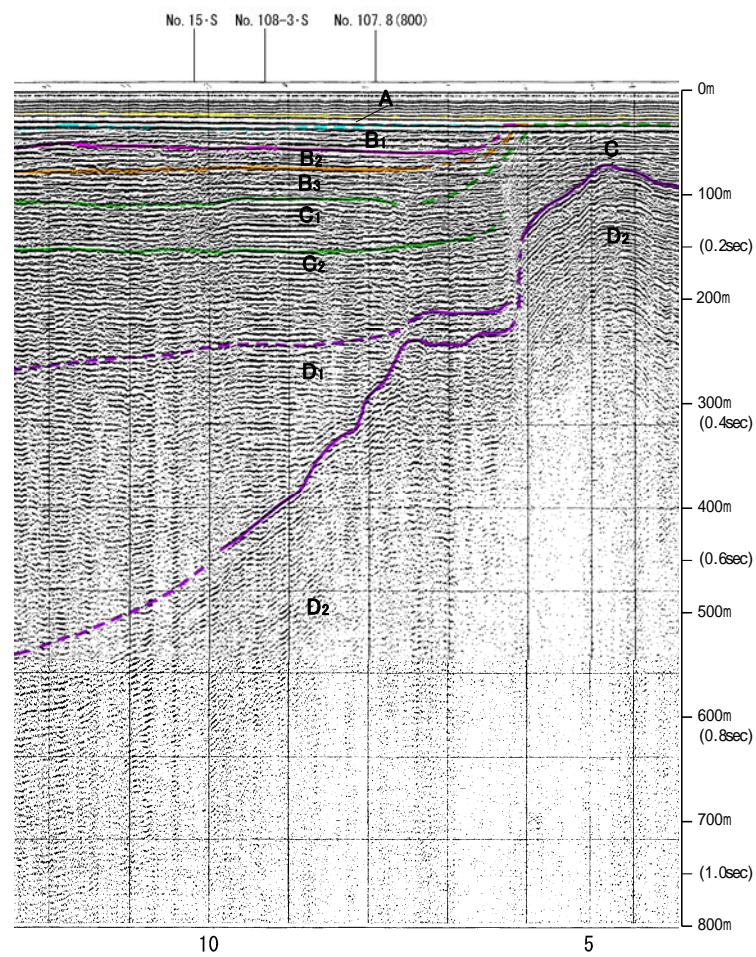
SSW→



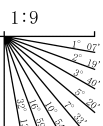
←NNE

SSW→

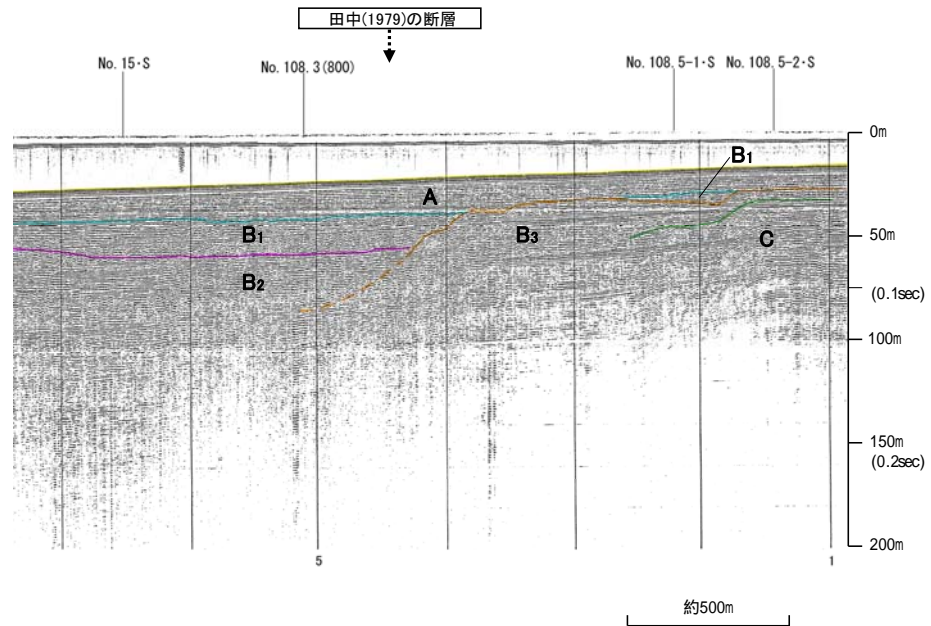
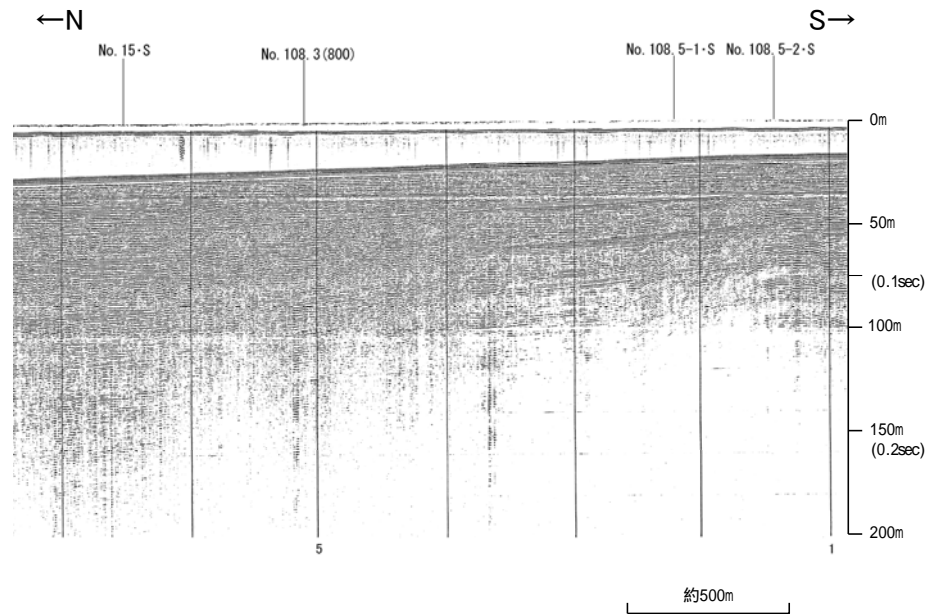
田中(1979)の断層



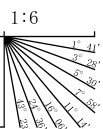
| 地質時代 | | 地層名 |
|------|------|-----|
| 第四紀 | 完新世 | A層 |
| | 後期 | B層 |
| | | B層 |
| | 中期 | B層 |
| 前期 | C層 | |
| 第三紀 | 鮮新世 | C層 |
| | 中新世 | D層 |
| | 古第三紀 | D層 |
| 先第三紀 | D層 | |



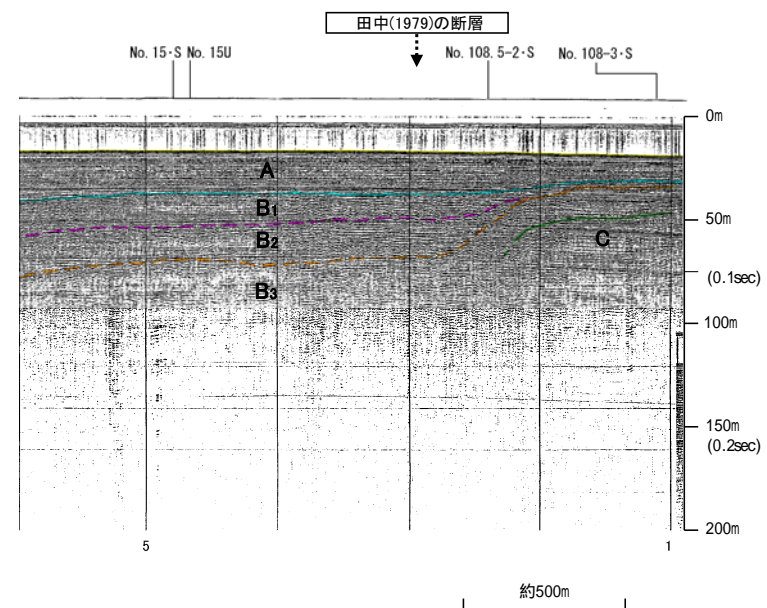
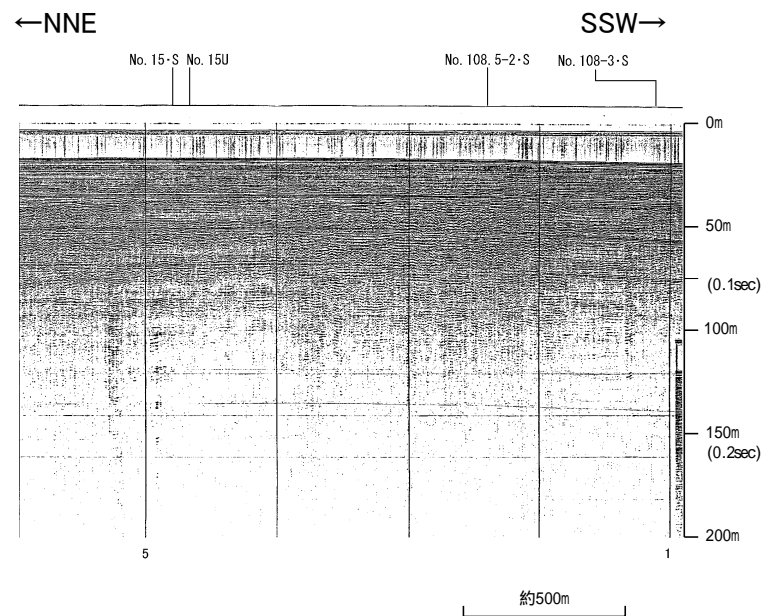
北陸電カスパーカー No.108-3・S



| 地質時代 | | 地層名 | |
|------|------|------------------|------------------|
| 第四紀 | 完新世 | A層 | |
| | 更新世 | 後期 | B ₁ 層 |
| | | 中期 | B ₂ 層 |
| | | 前期 | B ₃ 層 |
| | 全新世 | C層 | |
| 第三紀 | 新第三紀 | D ₁ 層 | |
| | 中新世 | D ₂ 層 | |
| | 古第三紀 | D ₃ 層 | |
| 先第三紀 | | | |



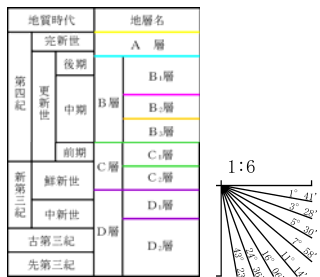
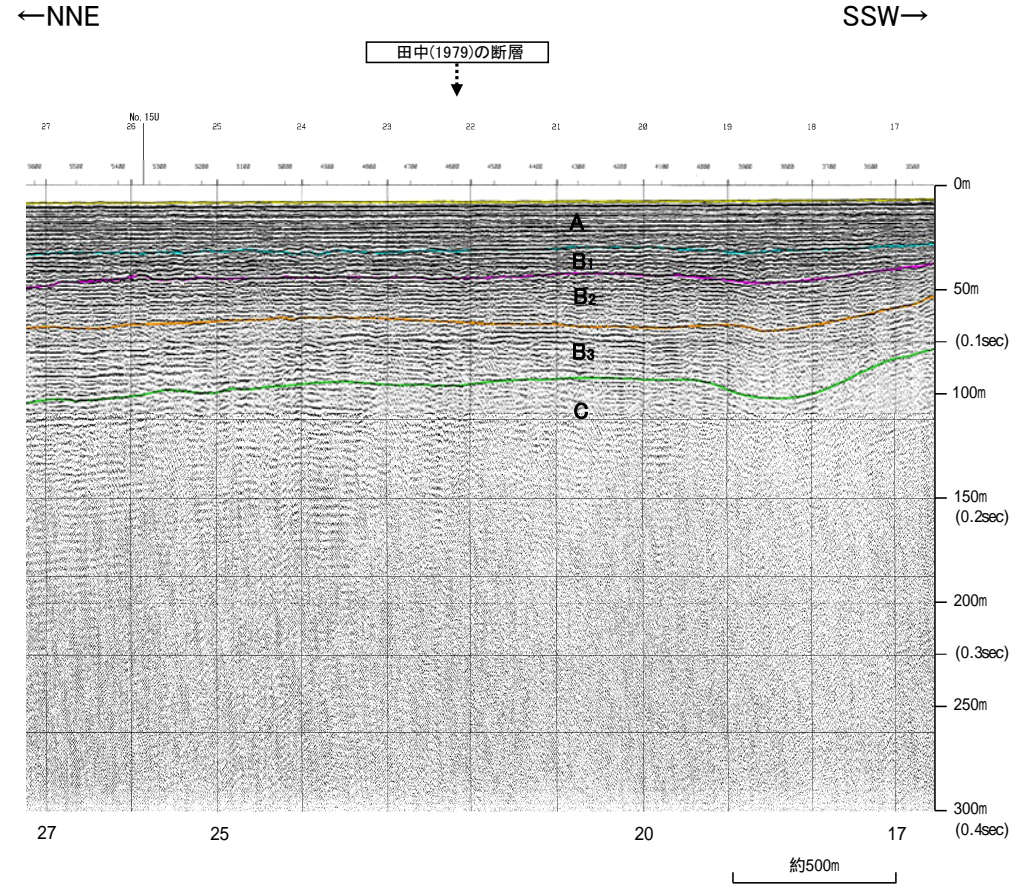
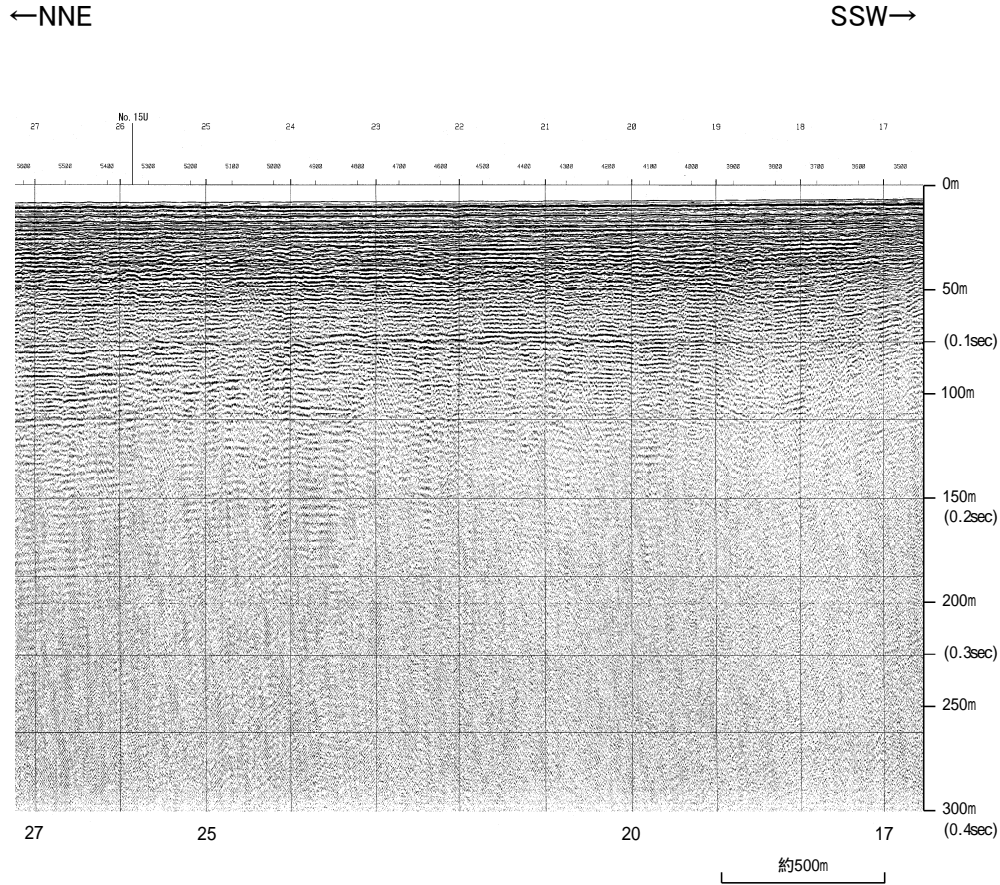
北陸電カスパーカー No.108.5-1・S



| 地質時代 | | 地層名 |
|------|-----|-----|
| 第四紀 | 完新世 | A層 |
| | 後期 | B層 |
| | 中期 | B層 |
| | 前期 | C層 |
| 新第三紀 | 鮮新世 | C層 |
| | 中新世 | D層 |
| 古第三紀 | | D層 |
| 先第三紀 | | D層 |

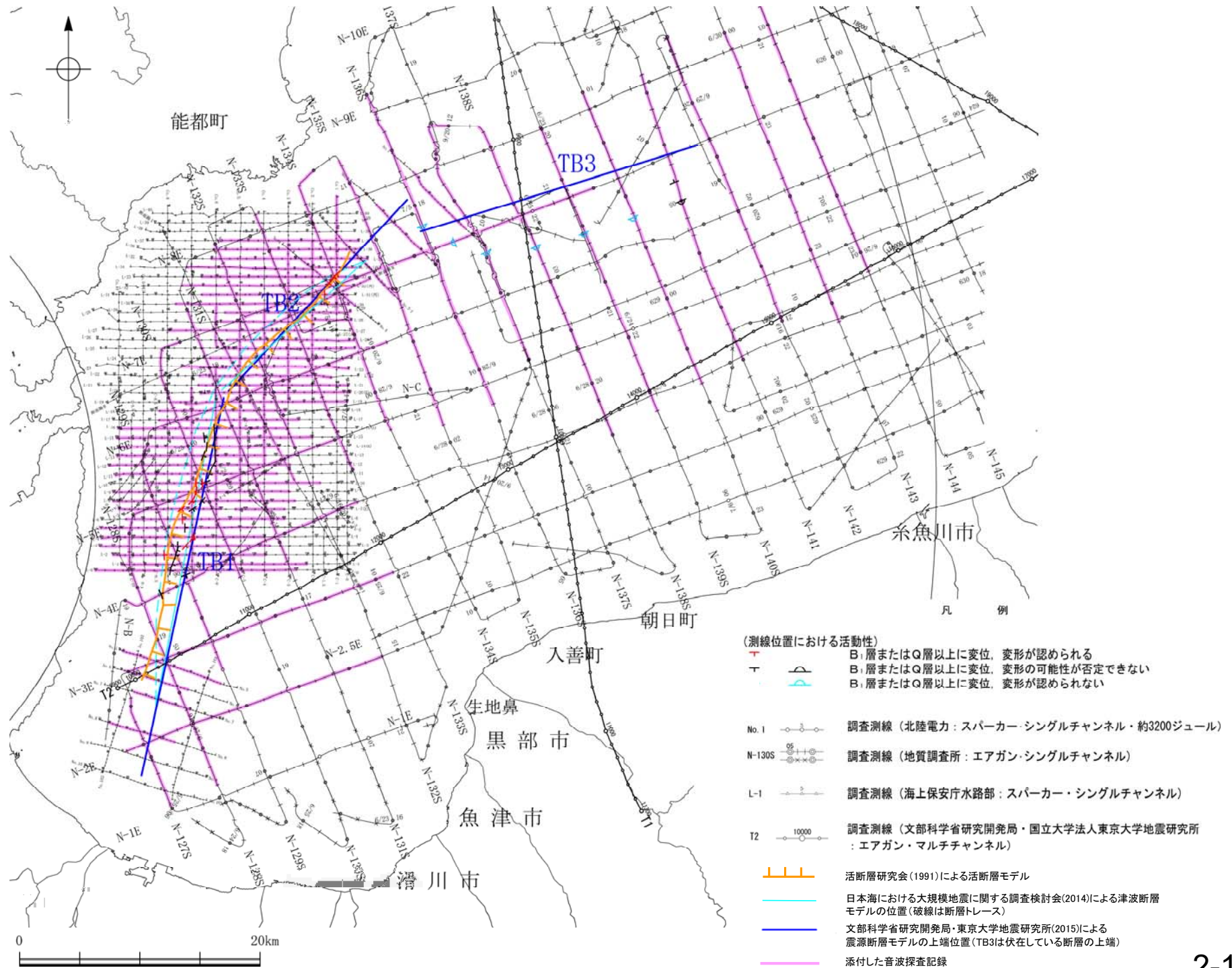
1:6

北陸電カブーマー No.109-2U

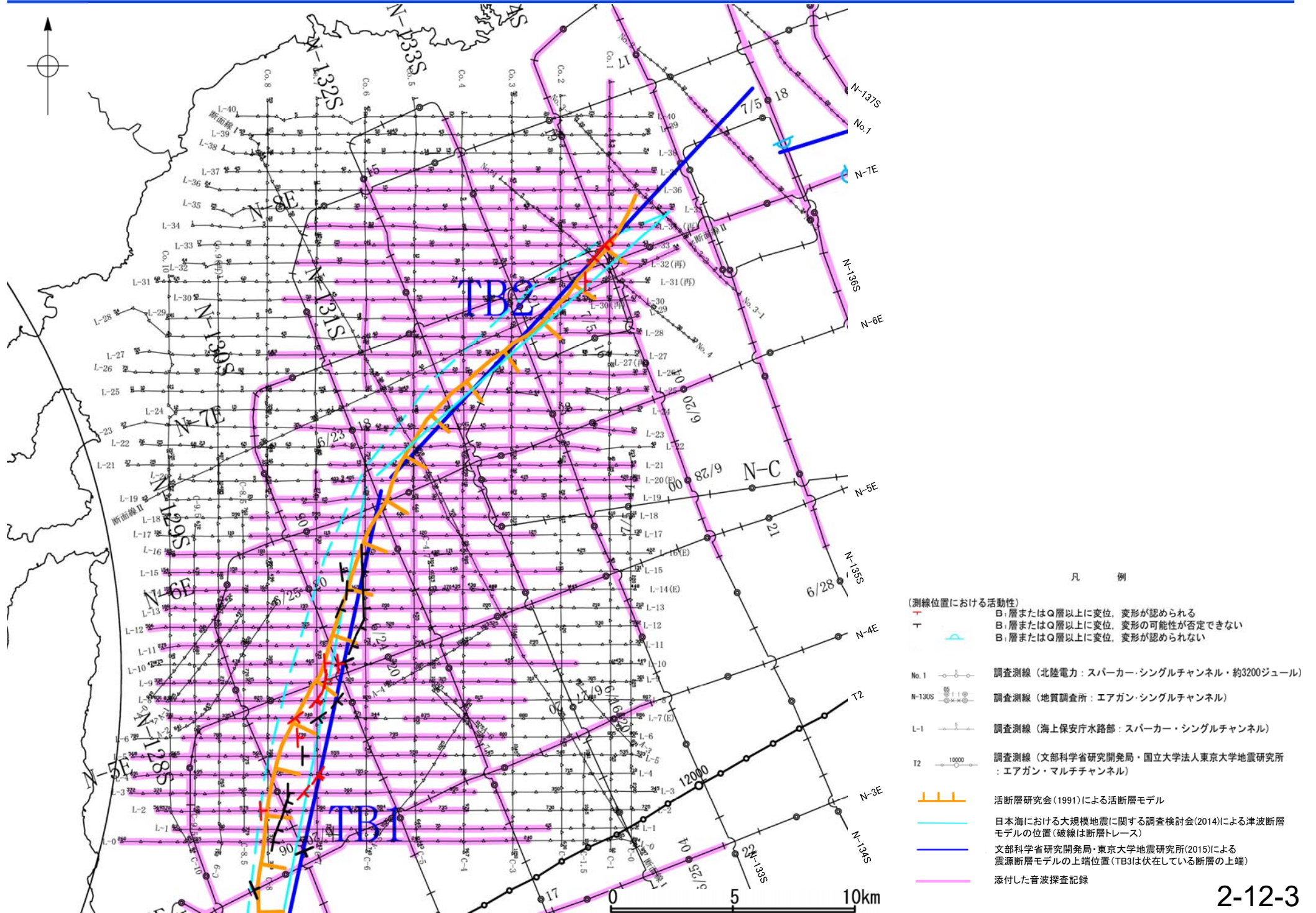


富山湾西側海域の断層

音波探査記録 添付測線①(富山湾西側海域の断層)



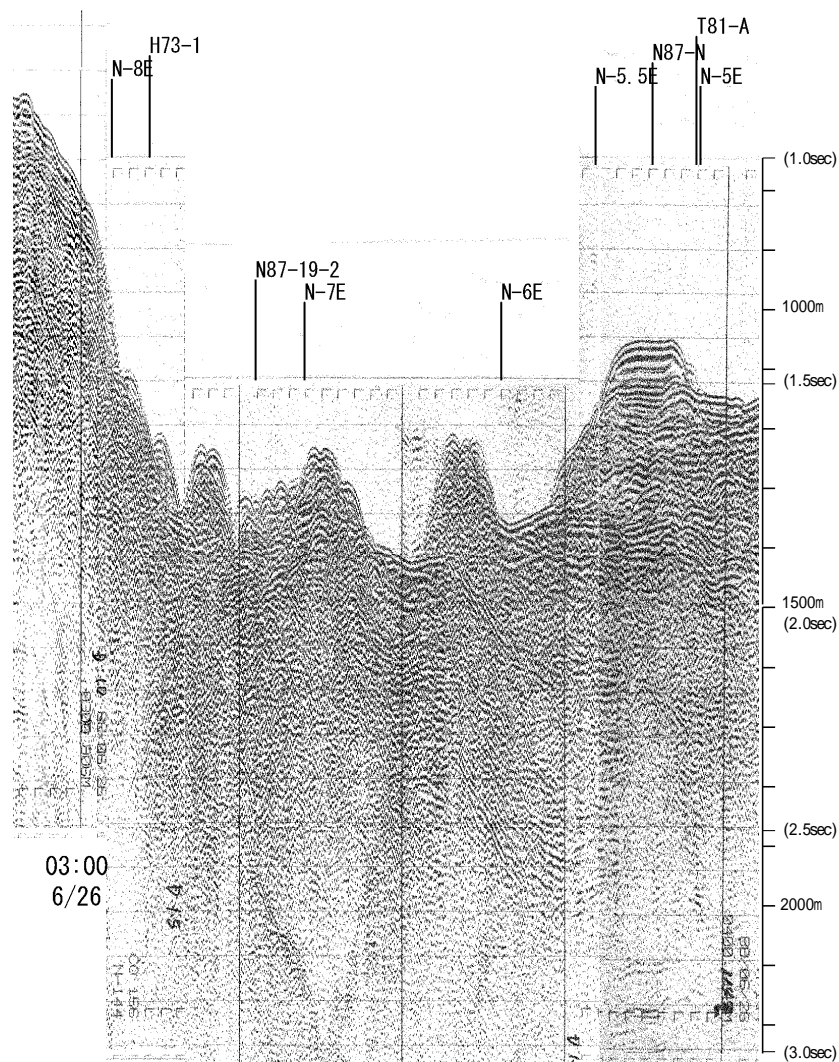
音波探査記録 添付測線②(富山湾西側海域の断層)



地質調査所エアガン N-144

←NW

SE→



03:00
6/26

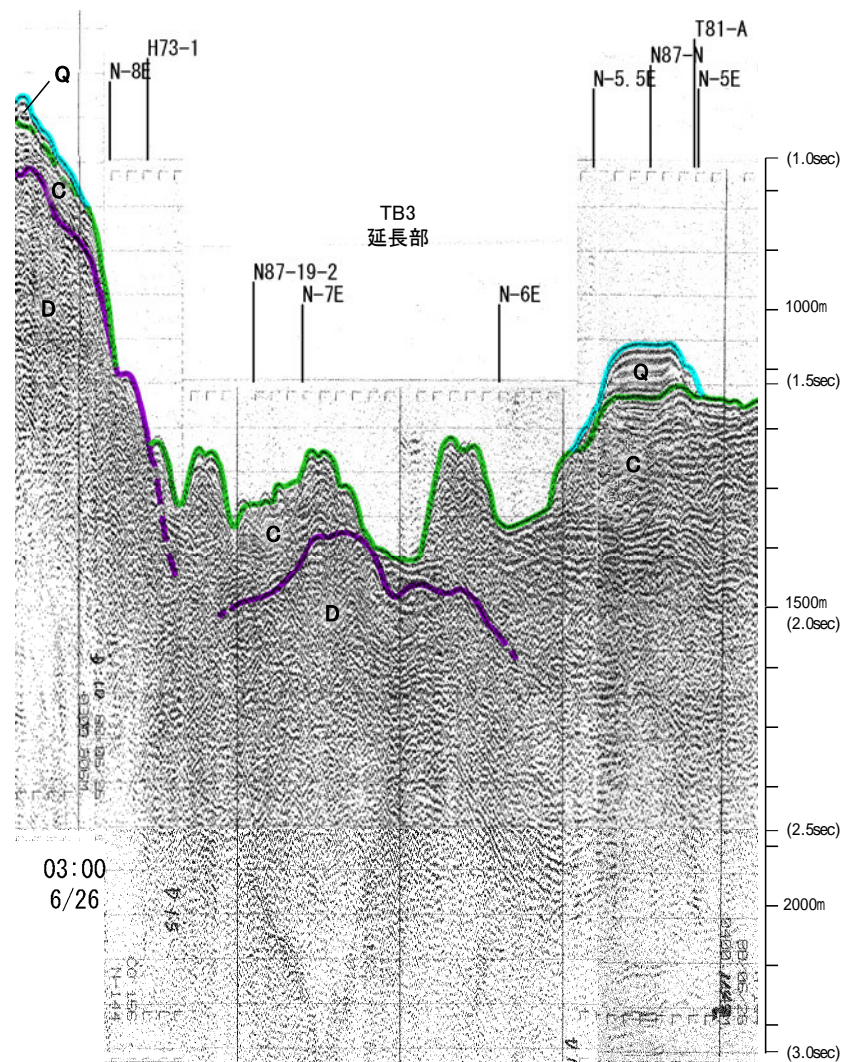
03:30

04:00

約5km

←NW

SE→



03:00
6/26

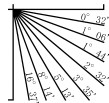
03:30

04:00

約5km

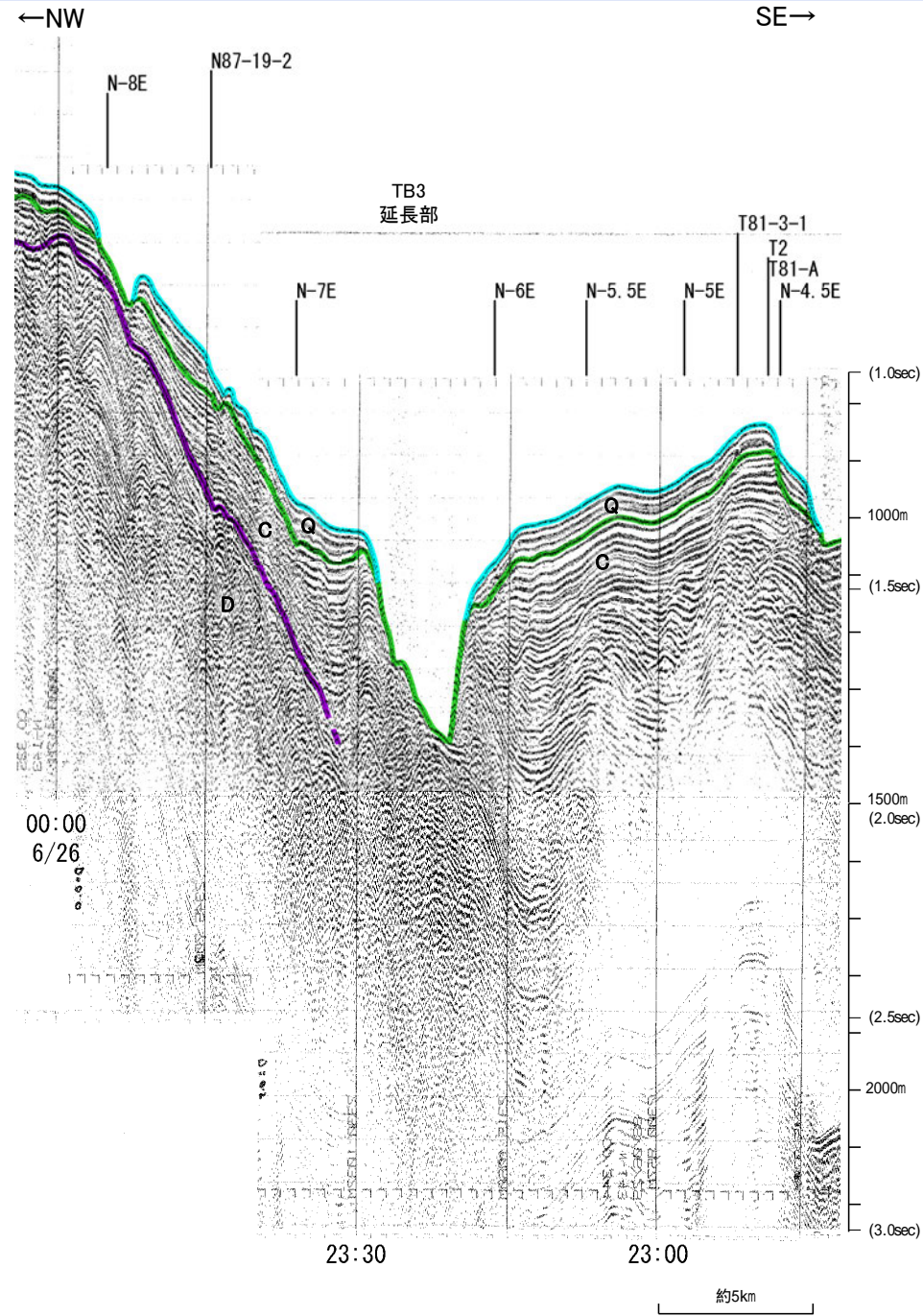
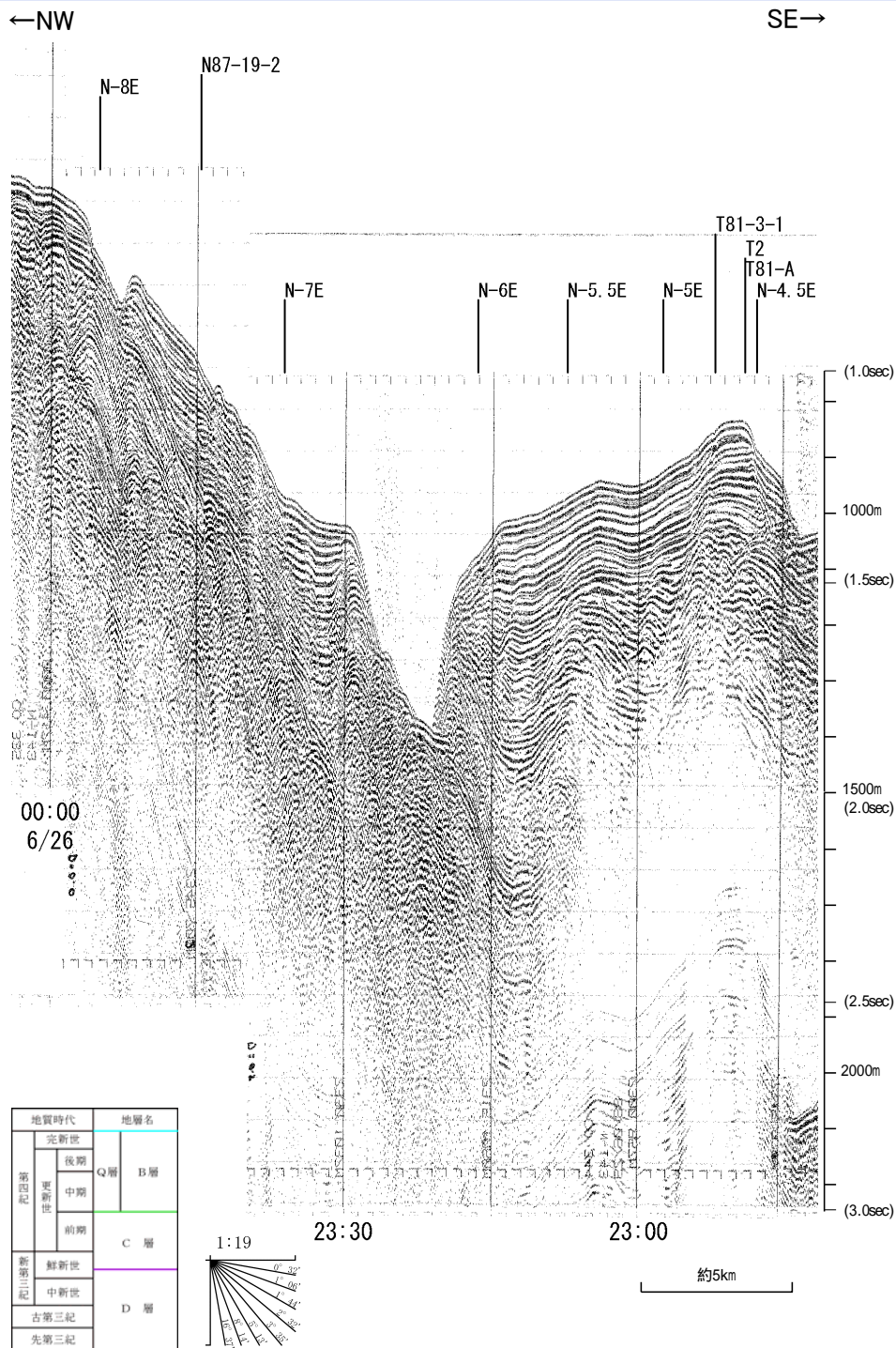
| 地質時代 | | 地層名 | |
|------|------|-----|----|
| 第四紀 | 完新世 | | |
| | 後期 | Q層 | B層 |
| | 中期 | | |
| 第三紀 | 前期 | | C層 |
| | 中新世 | | |
| 白垩紀 | 中新世 | | D層 |
| | 古第三紀 | | |
| 先第三紀 | | | |

1:19



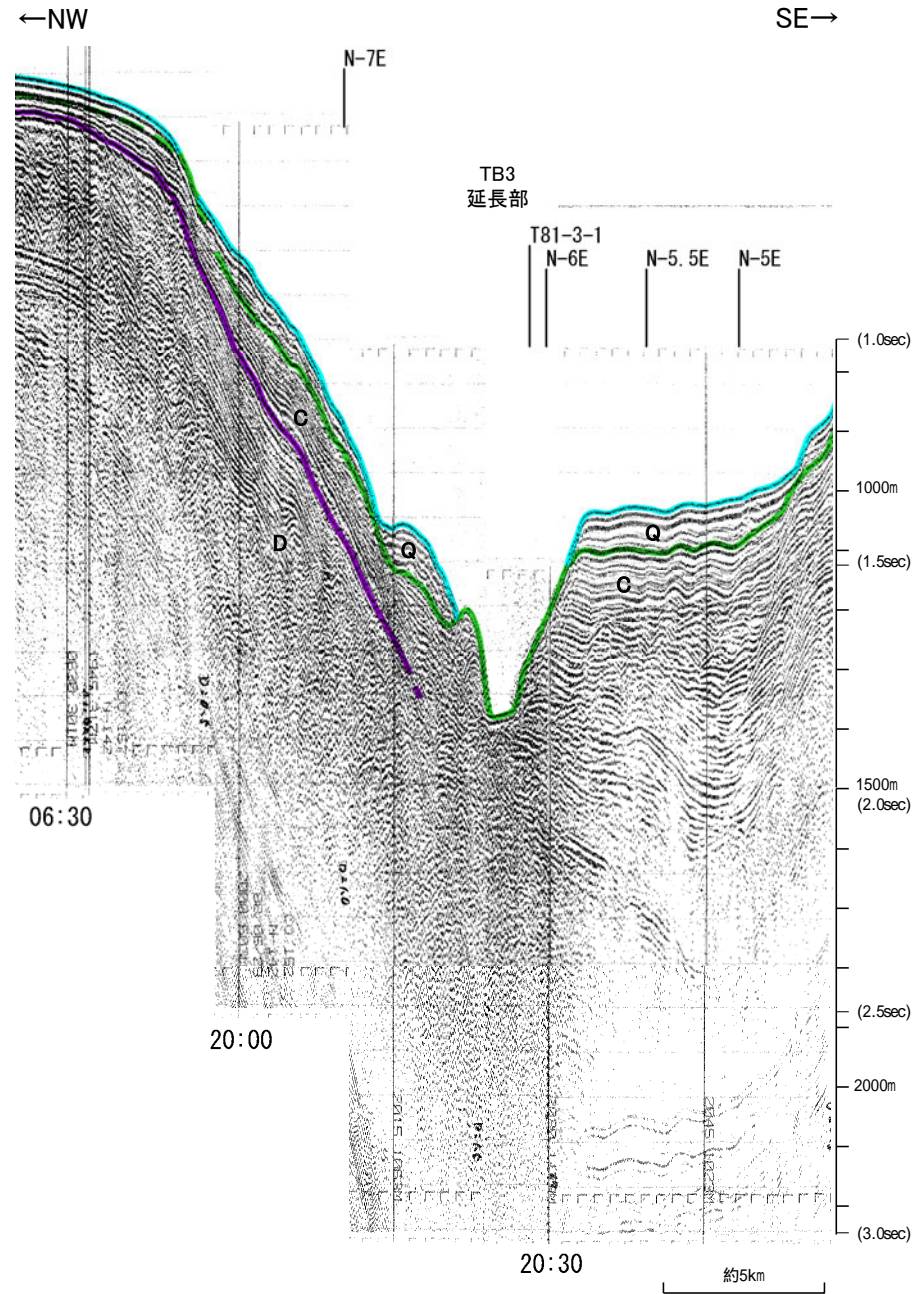
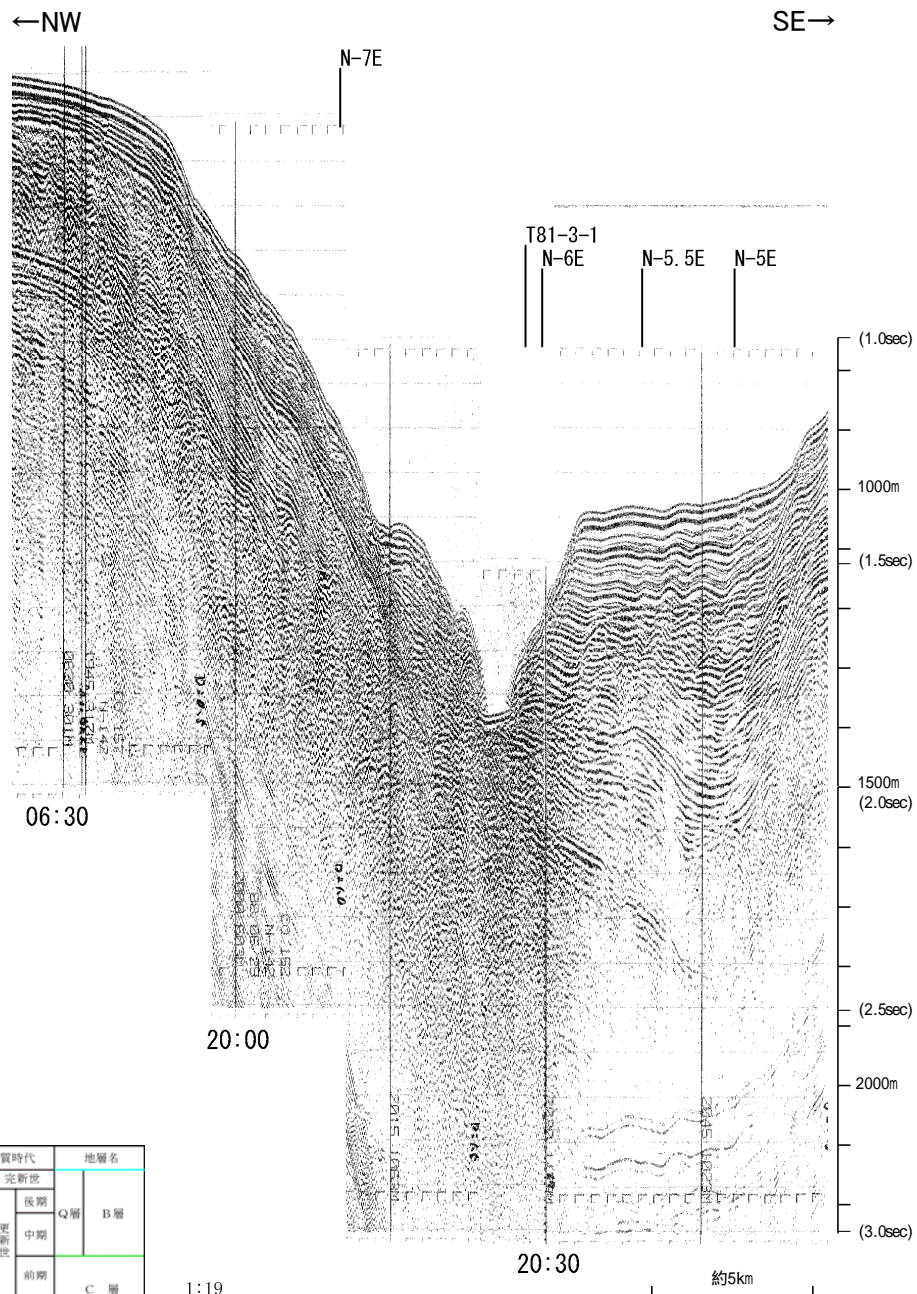
この図面は、地質調査所(現 産業技術総合研究所)の海上音波探査の記録を北陸電力が独自に解析・作成したものである

地質調査所エアガン N-143

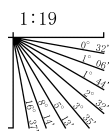


・この図面は、地質調査所(現 産業技術総合研究所)の海上音波探査の記録を北陸電力が独自に解析・作成したものである

地質調査所エアガン N-142

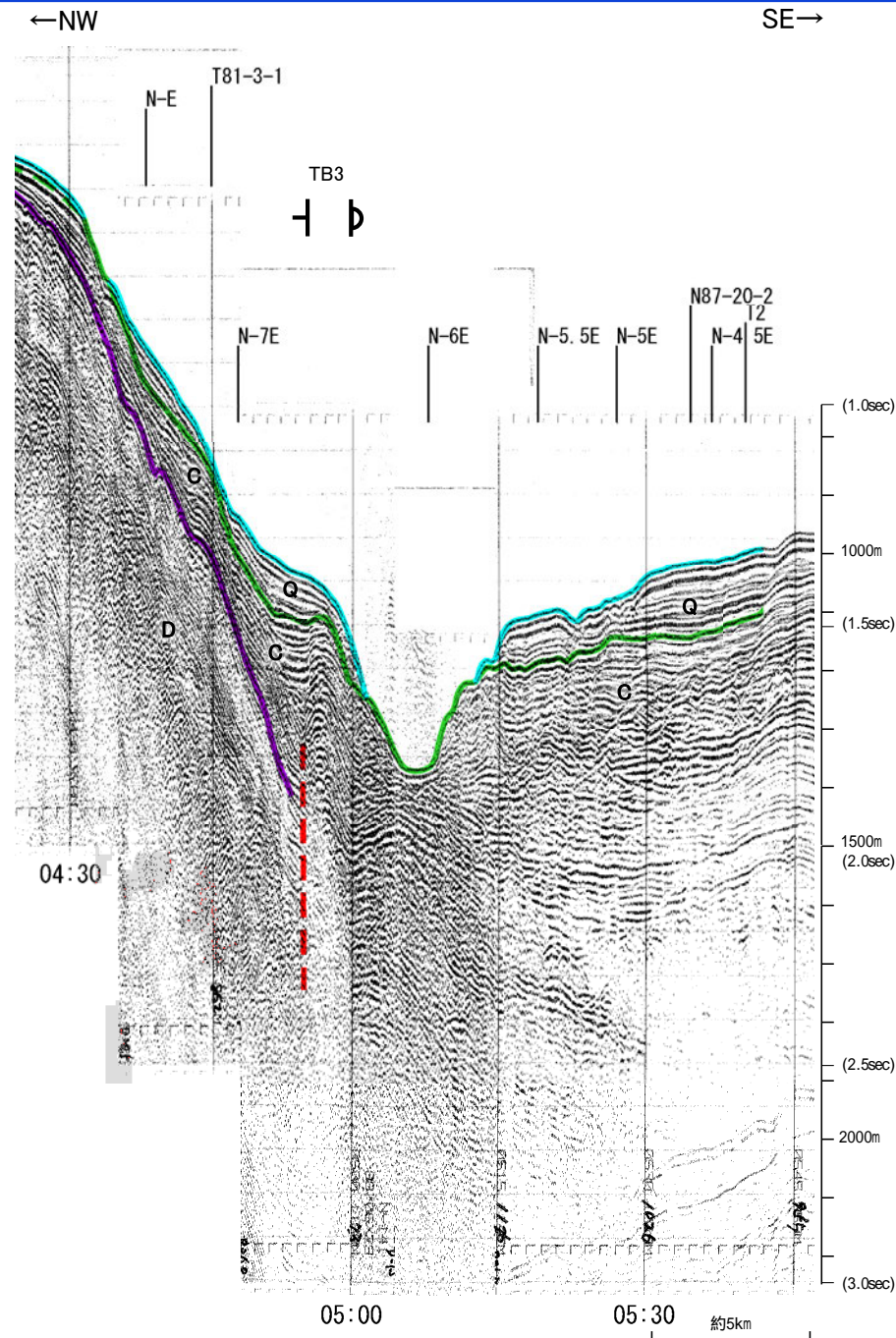
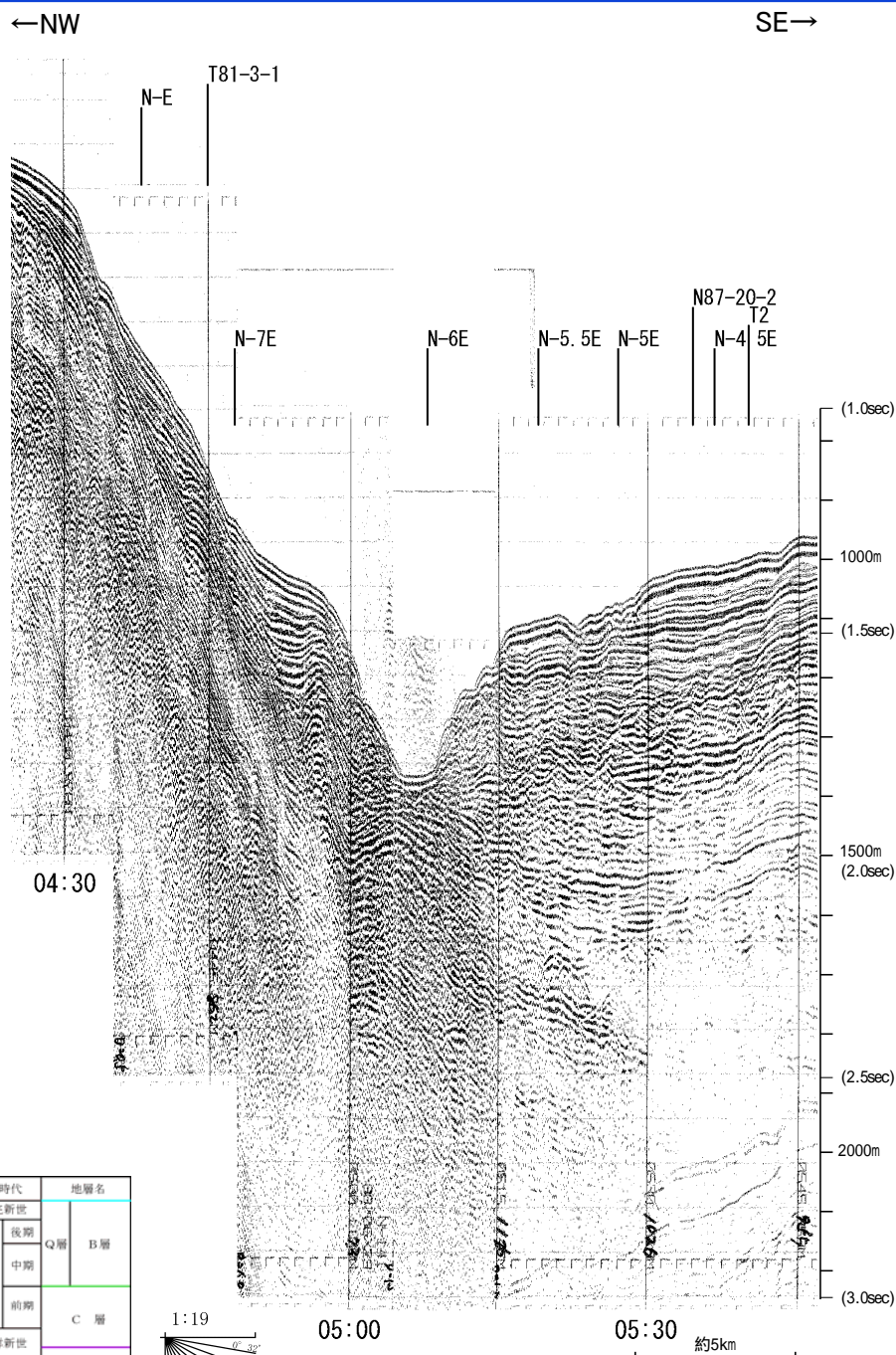


| 地質時代 | | 地層名 |
|------|------|-----|
| 第四紀 | 更新世 | B層 |
| | 後期 | |
| | 前期 | C層 |
| 全新世 | | |
| 第三紀 | 中新世 | D層 |
| | 古第三紀 | |
| 先第三紀 | | |

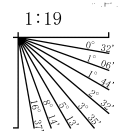


この図面は、地質調査所(現 産業技術総合研究所)の海上音波探査の記録を北陸電力が独自に解析・作成したものである

地質調査所エアガン N-141

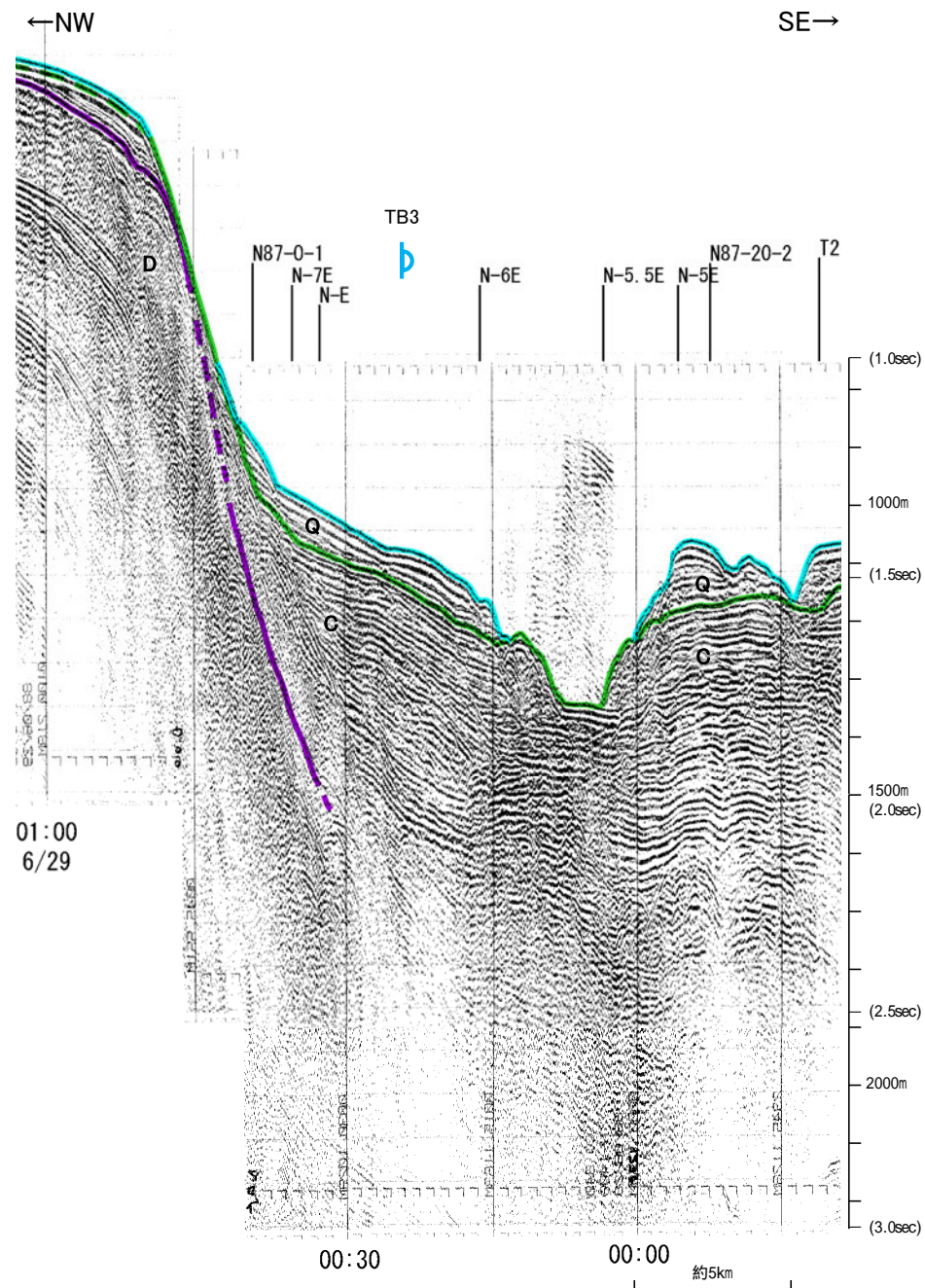
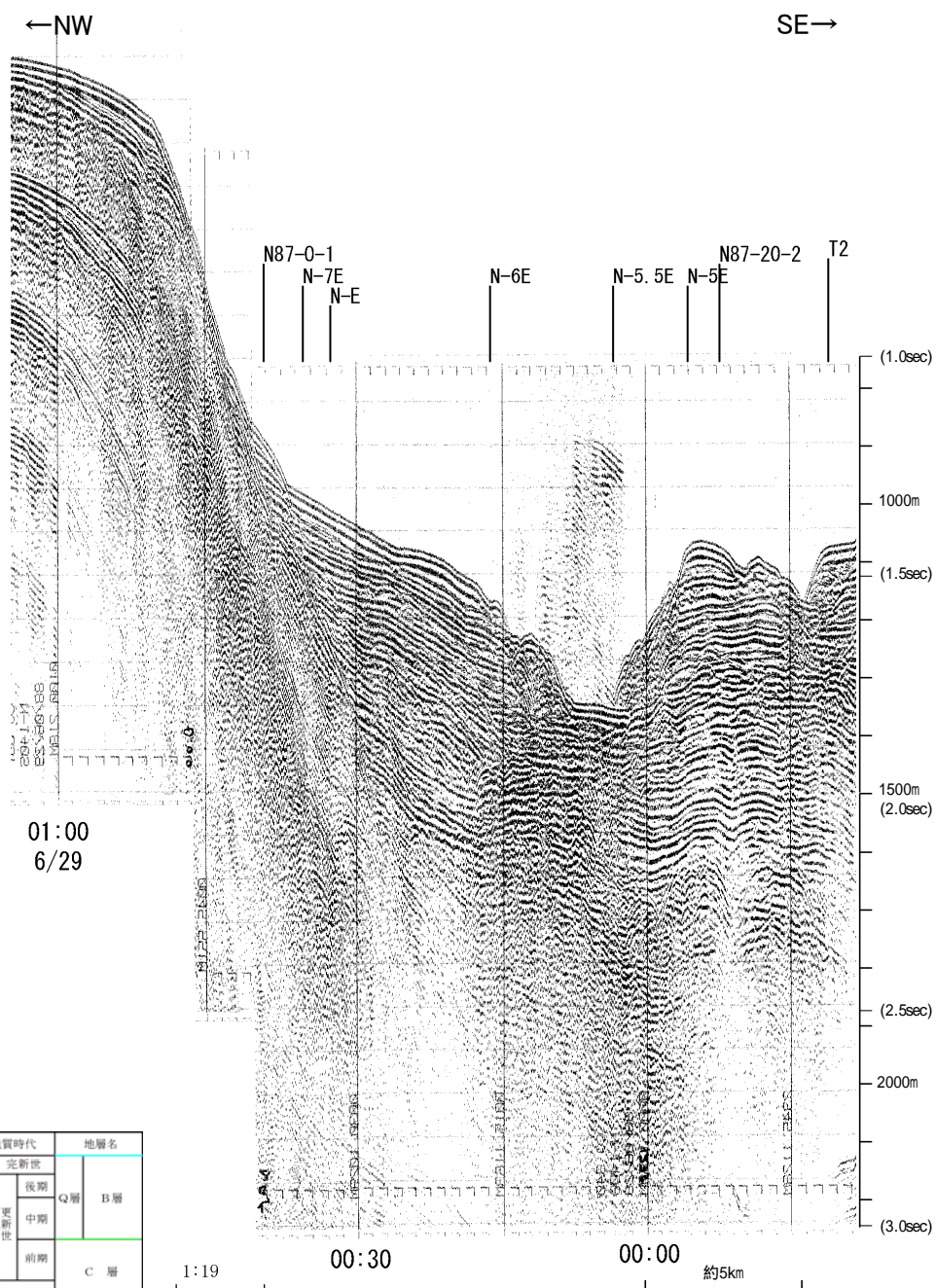


| 地質時代 | | 地層名 | |
|------|------|-----|----|
| 第四紀 | 完新世 | | |
| | 後期 | Q層 | B層 |
| | 中期 | | |
| 第三紀 | 前期 | | C層 |
| | 新新世 | | |
| 白垩紀 | 中新世 | | D層 |
| | 古第三紀 | | |
| 先第三紀 | | | |

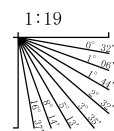


この図面は、地質調査所(現 産業技術総合研究所)の海上音波探査の記録を北陸電力が独自に解析・作成したものである

地質調査所エアガン N-140S

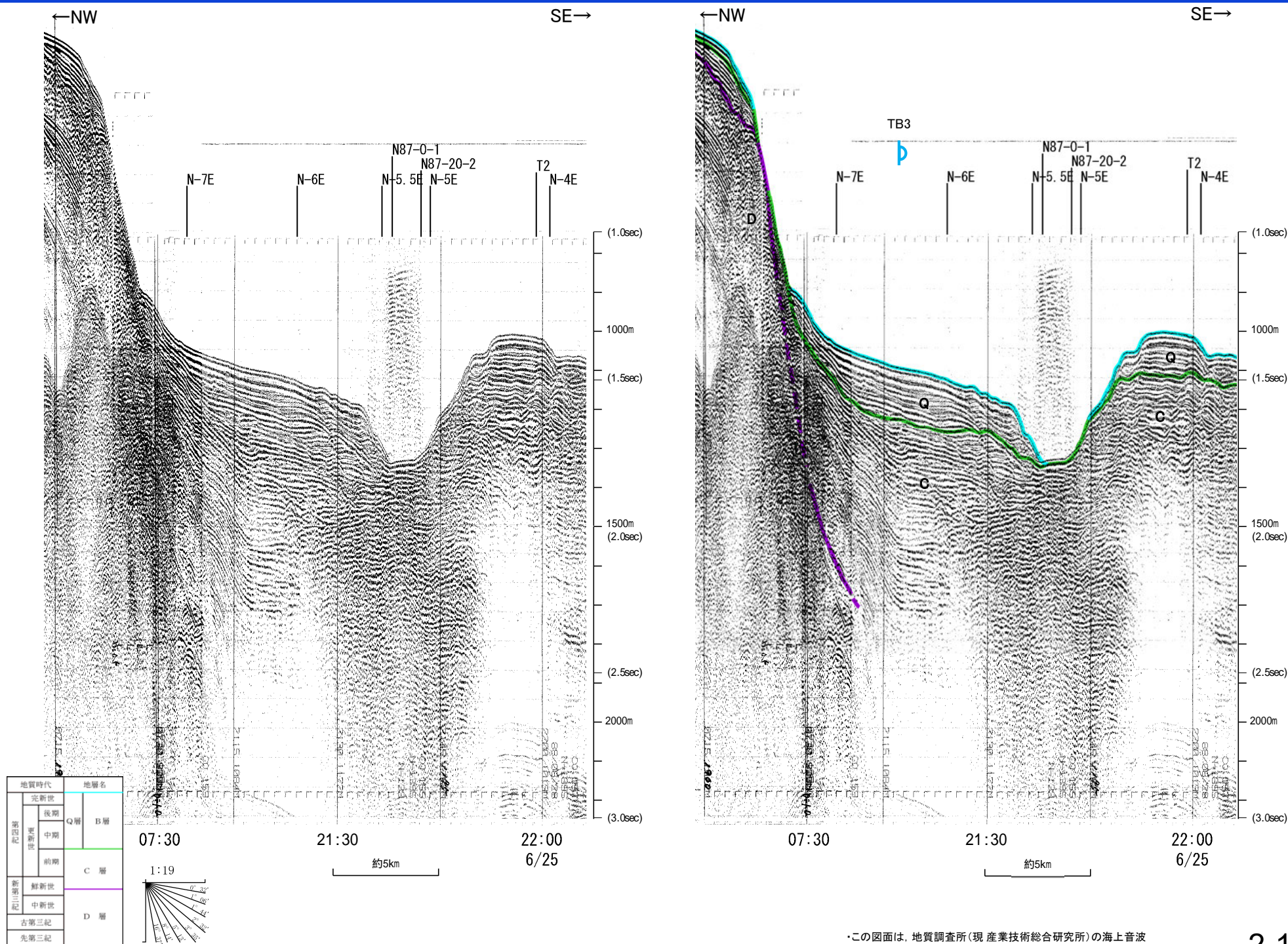


| 地質時代 | | 地層名 |
|------|------|-----|
| 第四紀 | 更新世 | B層 |
| | 後期 | |
| | 前期 | C層 |
| 中世 | | |
| 紀山期 | 新世 | D層 |
| | 中新世 | |
| | 古第三紀 | |
| 先第三紀 | | |



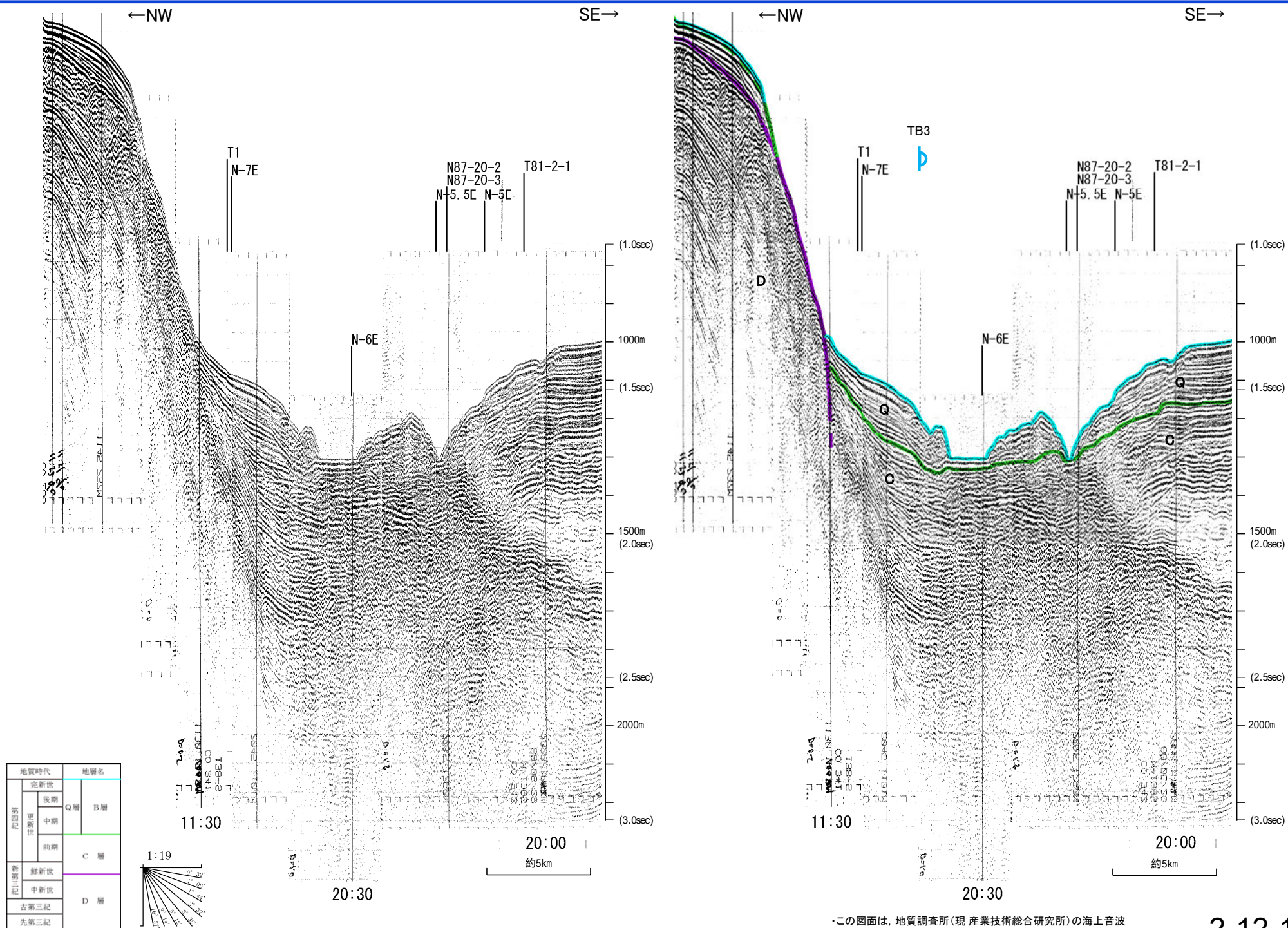
・この図面は、地質調査所(現 産業技術総合研究所)の海上音波探査の記録を北陸電力が独自に解析・作成したものである

地質調査所エアガン N-139S



この図面は、地質調査所(現 産業技術総合研究所)の海上音波探査の記録を北陸電力が独自に解析・作成したものである

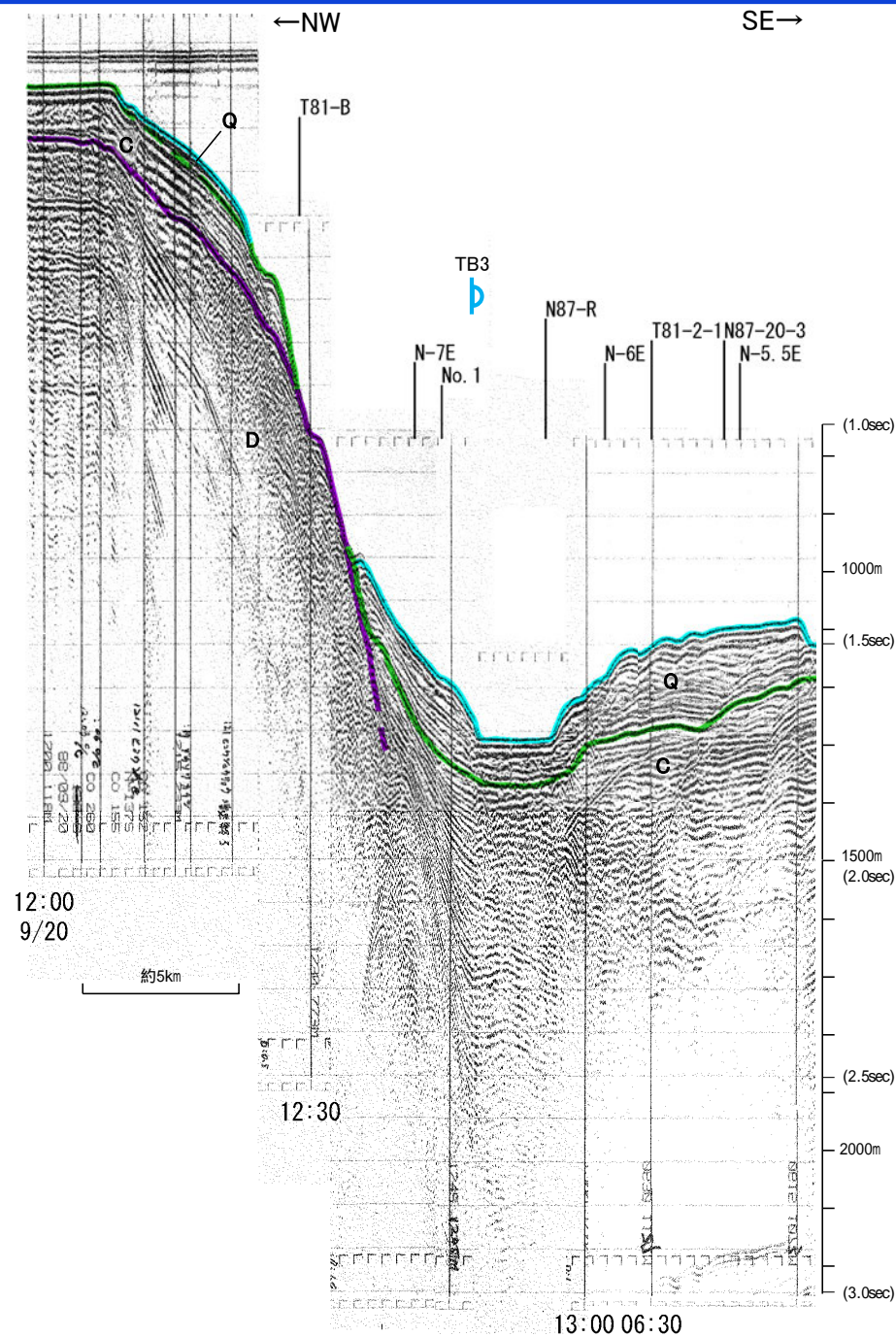
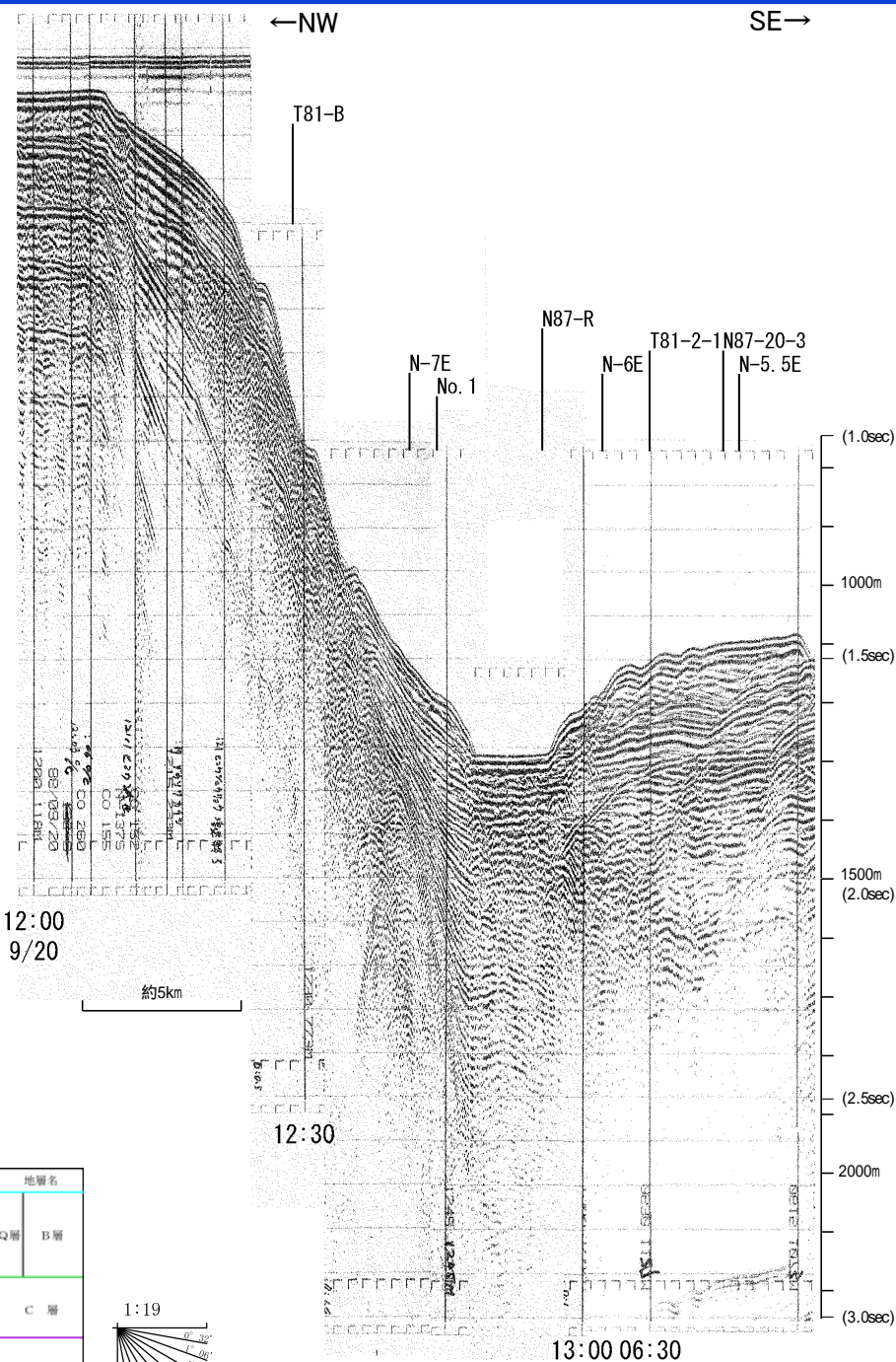
地質調査所エアガン N-138S



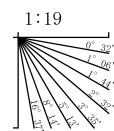
この図面は、地質調査所(現 産業技術総合研究所)の海上音波探査の記録を北陸電力が独自に解析・作成したものである

2-12-10

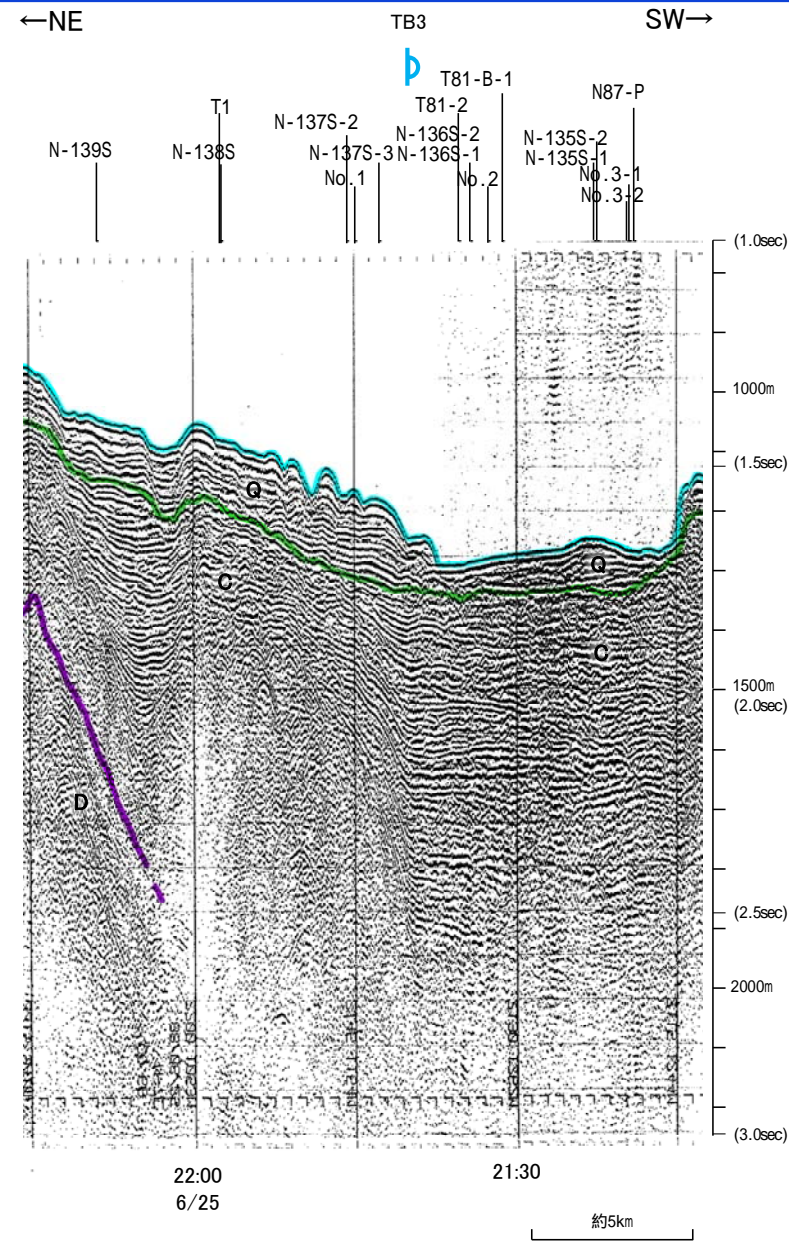
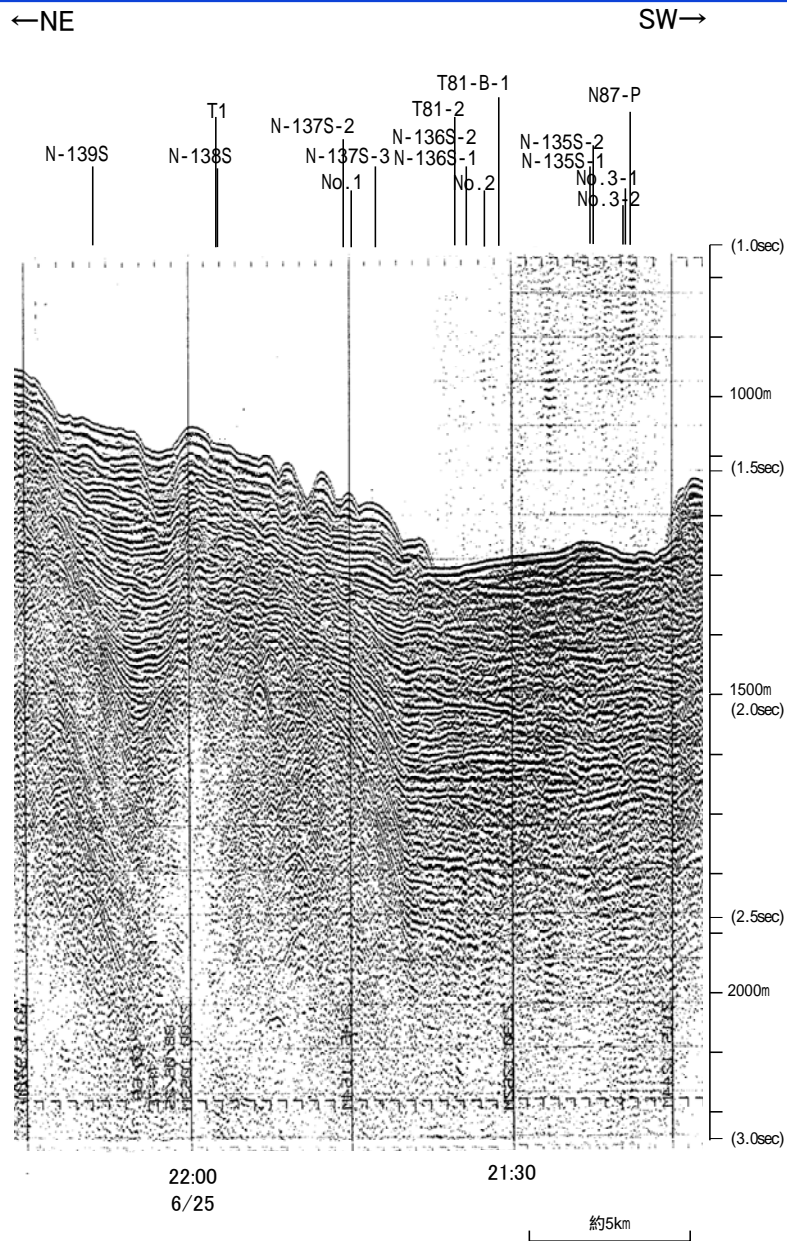
地質調査所エアガン N-137S



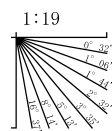
| 地質時代 | | 地層名 |
|------|-----|-----|
| 第四紀 | 完新世 | B層 |
| | 後期 | Q層 |
| | 中期 | |
| 第三紀 | 前期 | C層 |
| | 中新世 | |
| 古第三紀 | | D層 |
| 先第三紀 | | |



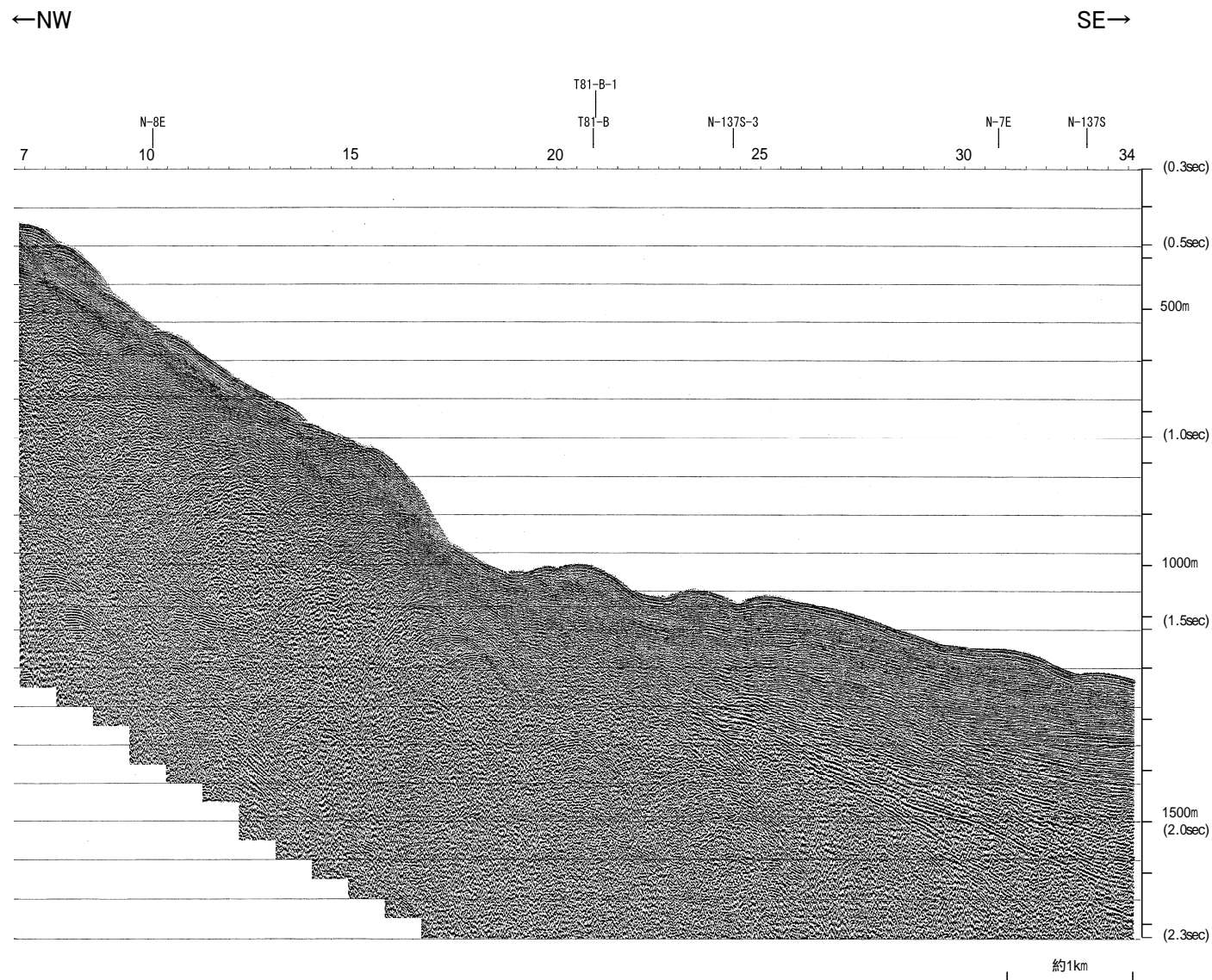
地質調査所エアガン N-7E



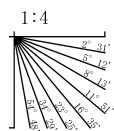
| 地質時代 | 地層名 | |
|------|-----|----|
| 第四紀 | 完新世 | |
| | 後期 | Q層 |
| | 中期 | B層 |
| 第三紀 | 前期 | C層 |
| | 中新世 | D層 |
| 古第三紀 | | |
| 先第三紀 | | |



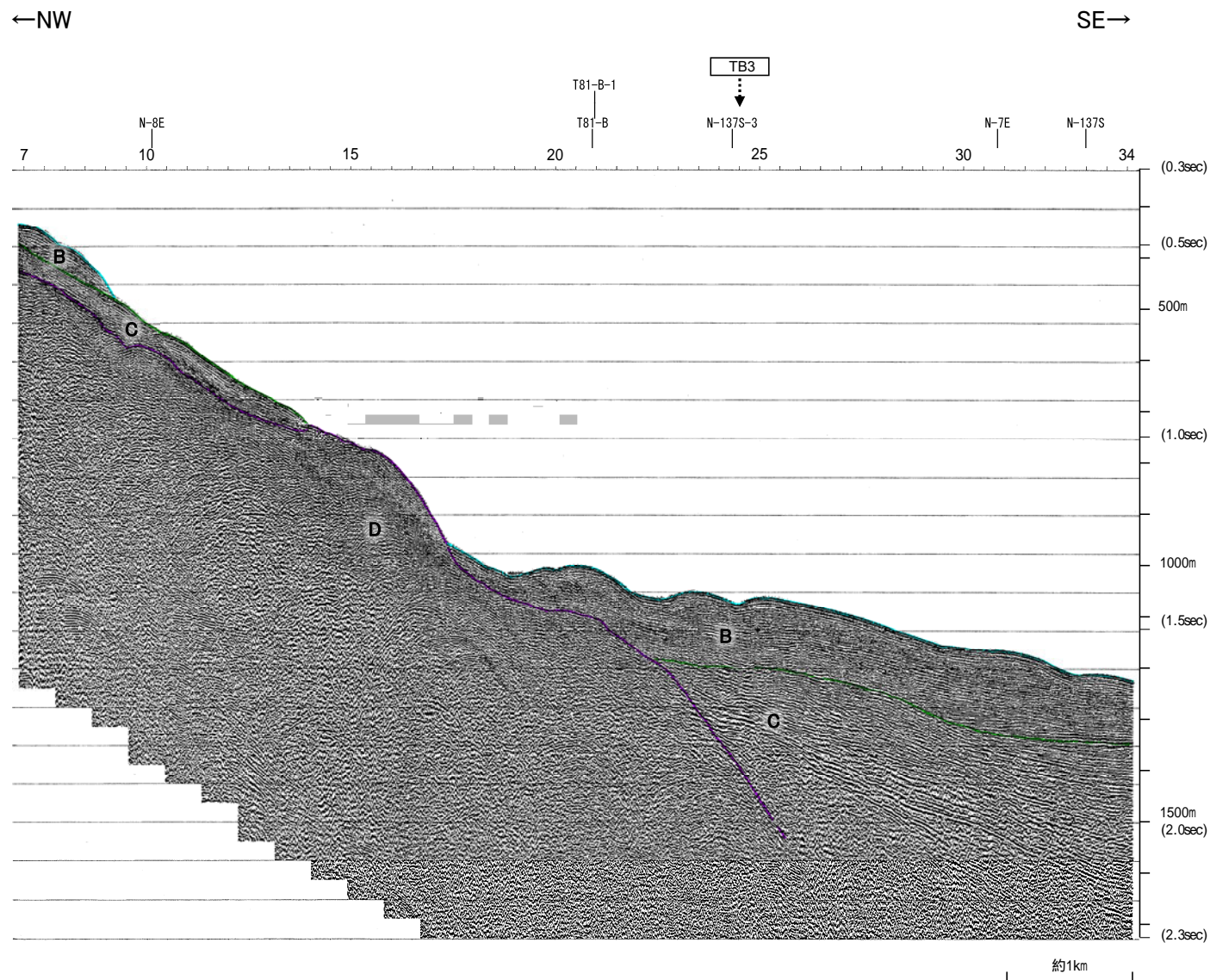
北陸電カスパーカー No.1



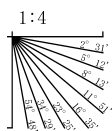
| 地質時代 | | 地層名 | |
|------|------|-----|----|
| 第四紀 | 更新世 | 後期 | B層 |
| | 中期 | Q層 | |
| | 前期 | C層 | |
| 新第三紀 | 蘇新世 | | |
| 古第三紀 | 中新世 | D層 | |
| | 古第三紀 | | |
| | 先第三紀 | | |



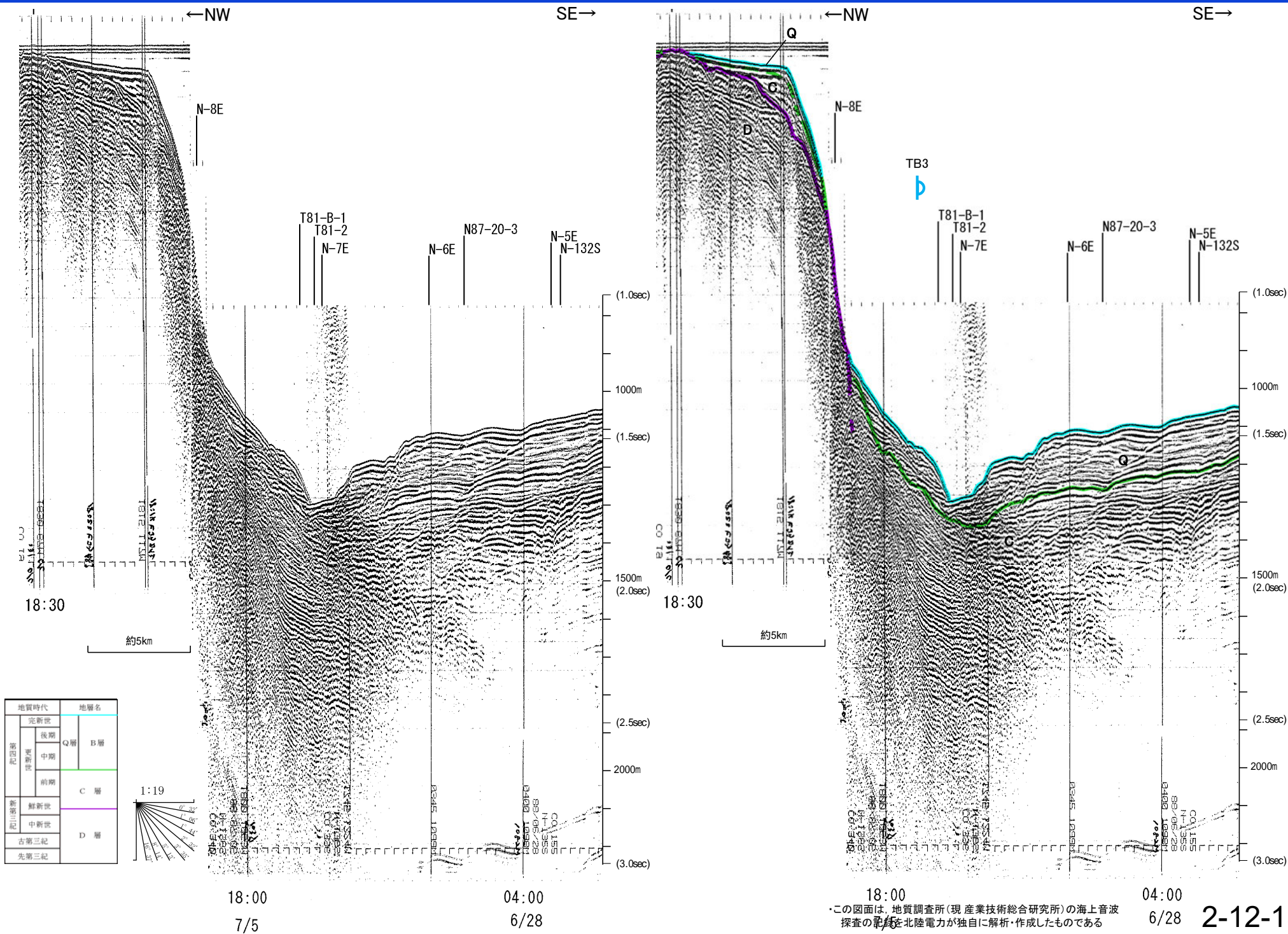
北陸電カスパーカー No.1



| 地質時代 | | 地層名 | |
|------|------|------|----|
| 第四紀 | 更新世 | 後期 | B層 |
| | 更新世 | 中期 | Q層 |
| | | 前期 | C層 |
| 第三紀 | 新第三紀 | 中新世 | D層 |
| | 古第三紀 | 中新世 | |
| | | 先第三紀 | |



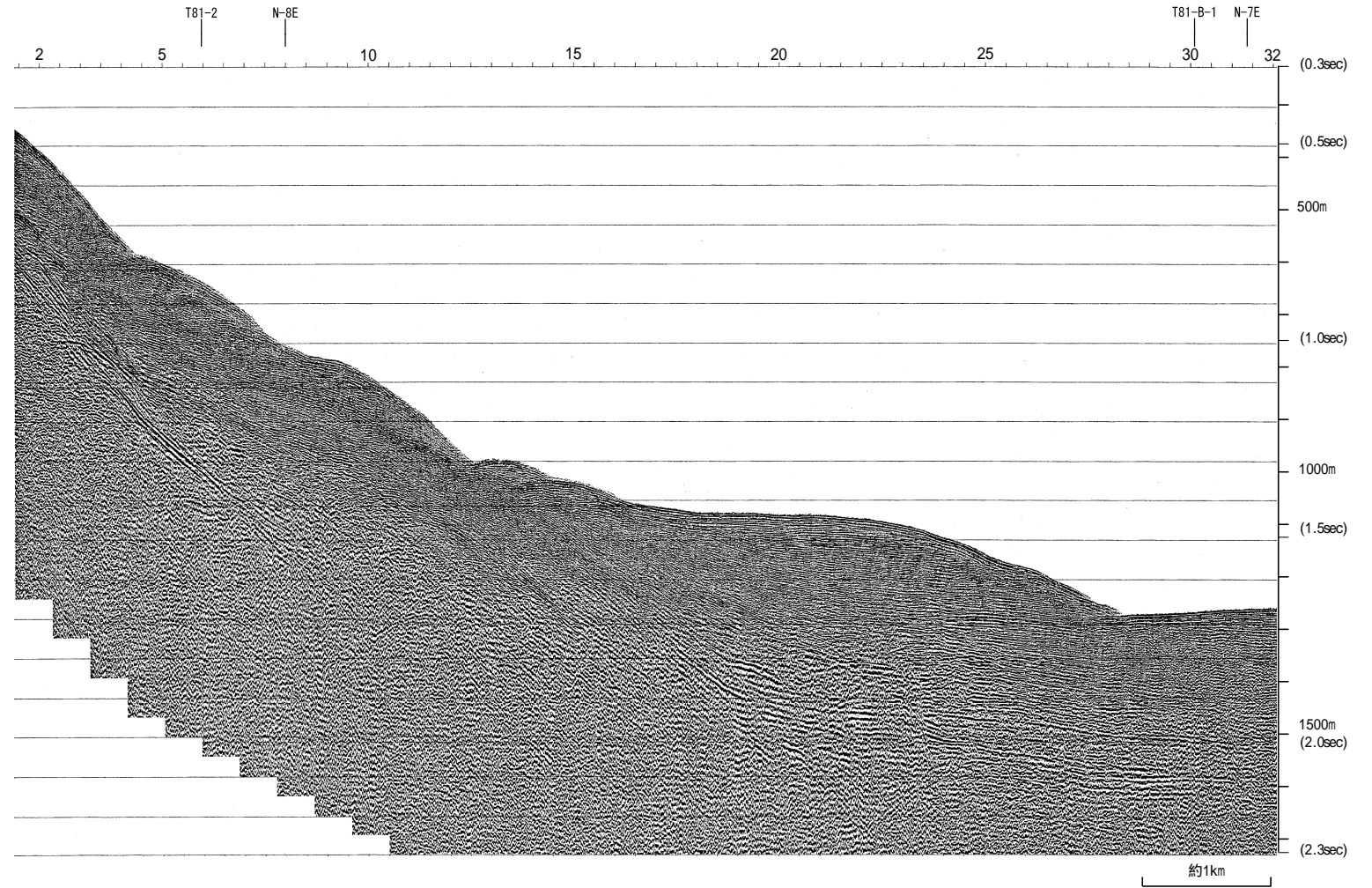
地質調査所エアガン N-136S



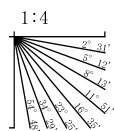
北陸電カスパーカー No.2

←NW

SE→



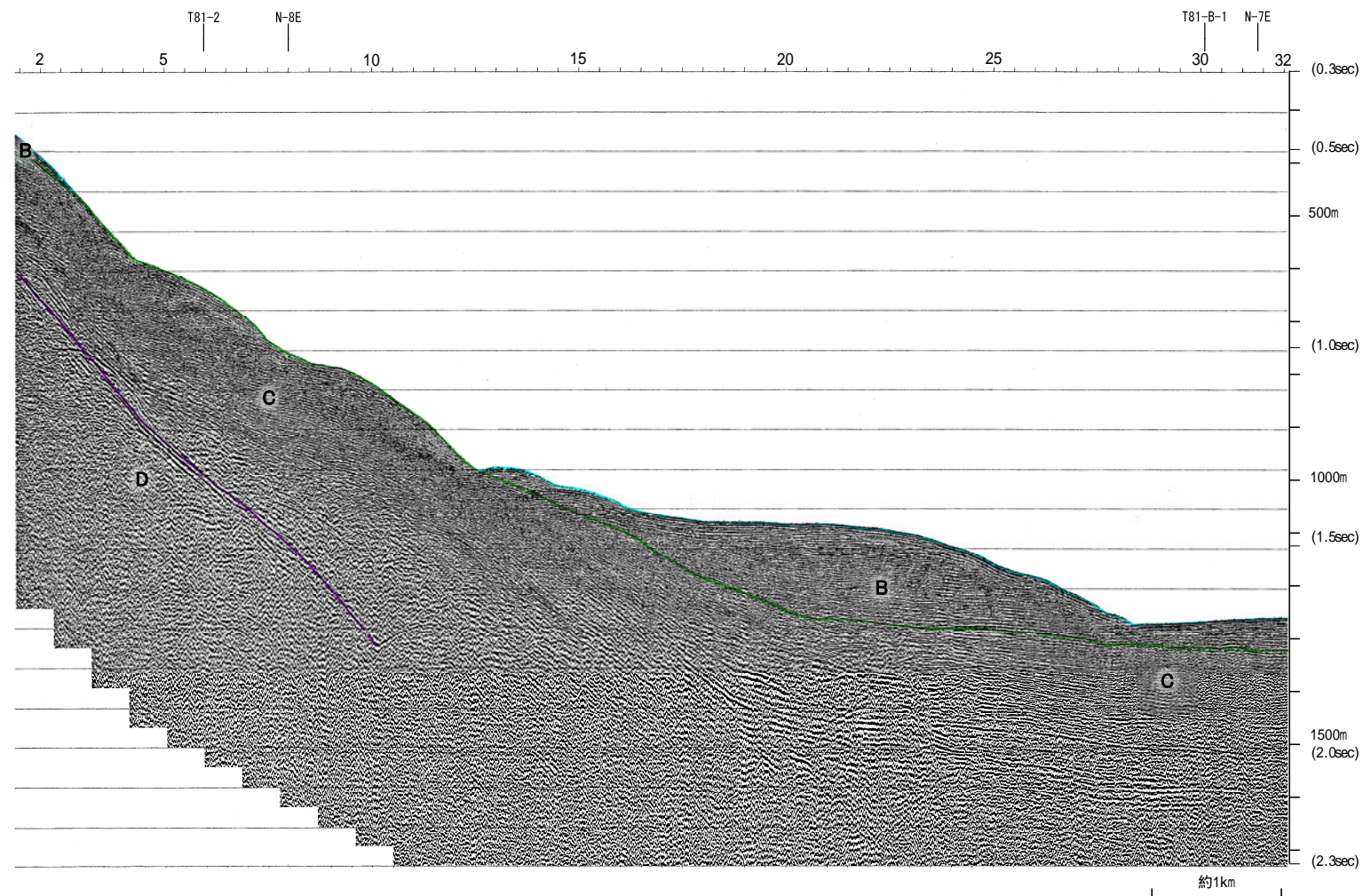
| 地質時代 | | 地層名 | |
|------|------|-----|-------|
| 第四紀 | 更新世 | 後期 | Q層 B層 |
| | 更新世 | 中期 | |
| | 更新世 | 前期 | C層 |
| 第三紀 | 新第三紀 | 蘇新世 | D層 |
| | 第三紀 | 中新世 | |
| 古第三紀 | | | |
| 先第三紀 | | | |



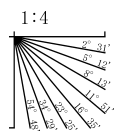
北陸電カスパーカー No.2

←NW

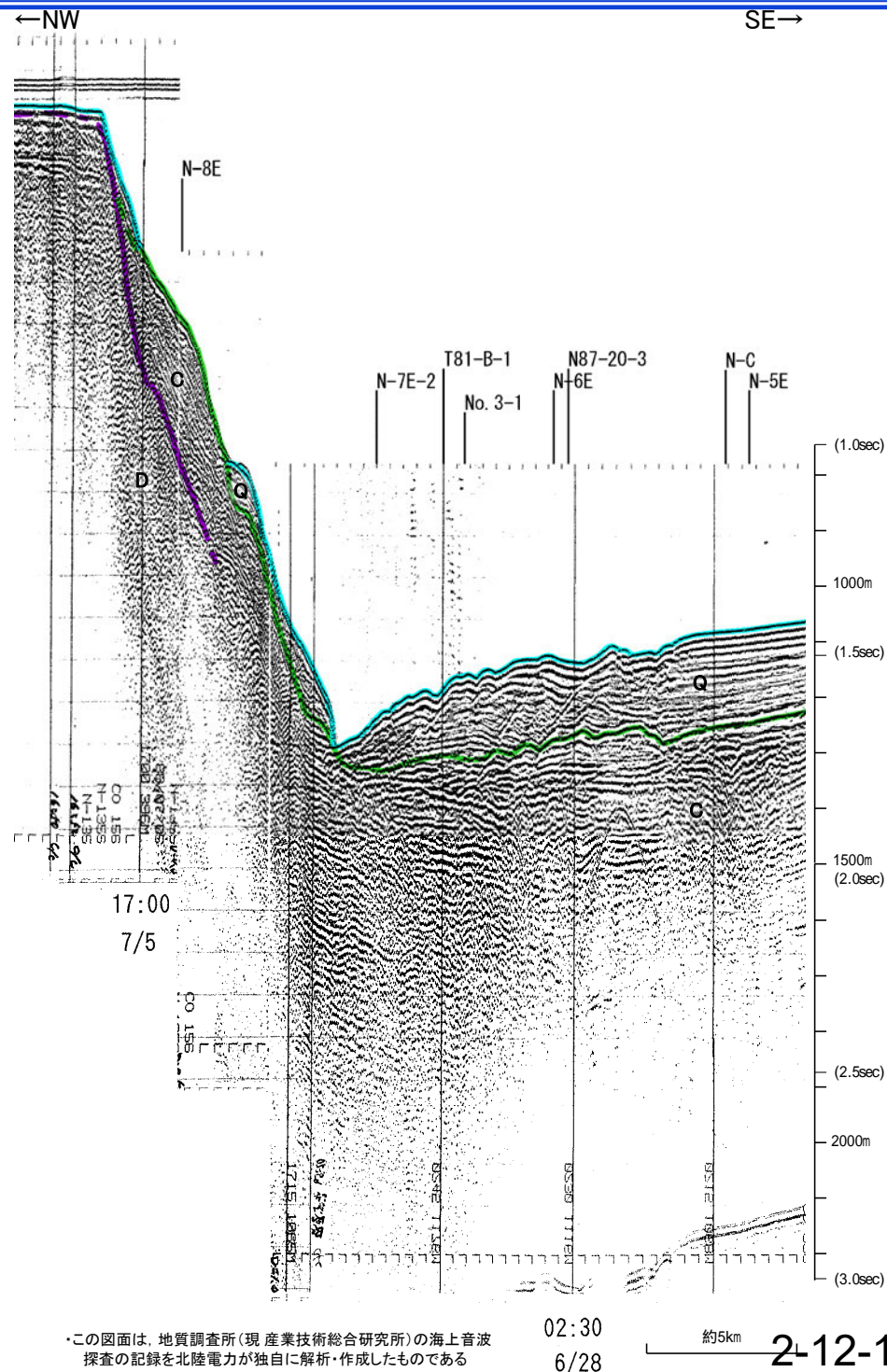
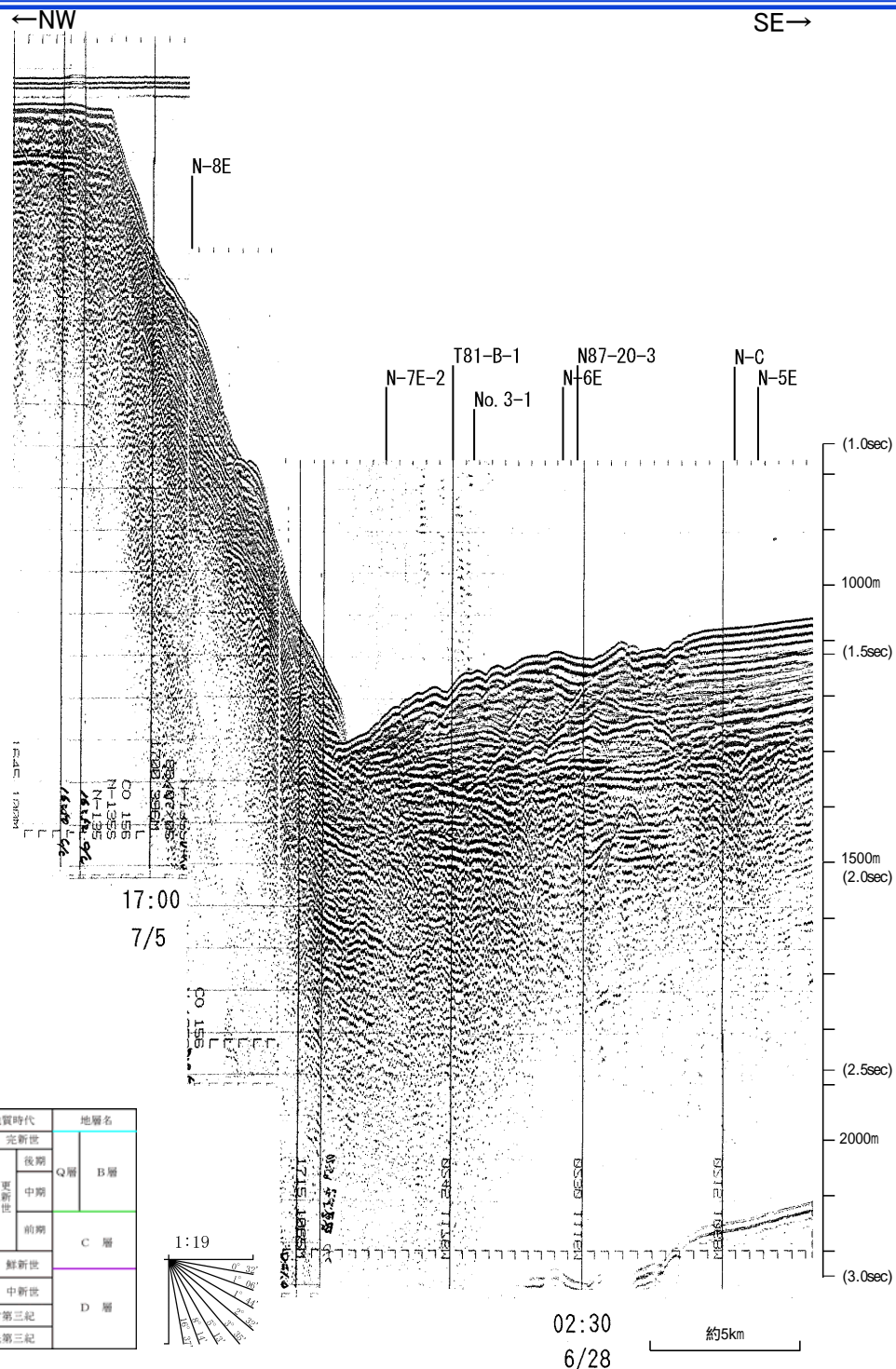
SE→



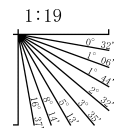
| 地質時代 | | 地層名 | |
|------|------|------|----|
| 第四紀 | 更新世 | 後期 | B層 |
| | | 中期 | Q層 |
| | | 前期 | C層 |
| 第三紀 | 新第三紀 | 中新世 | D層 |
| | | 古第三紀 | |
| | 先第三紀 | | |



地質調査所エアガン N-135S



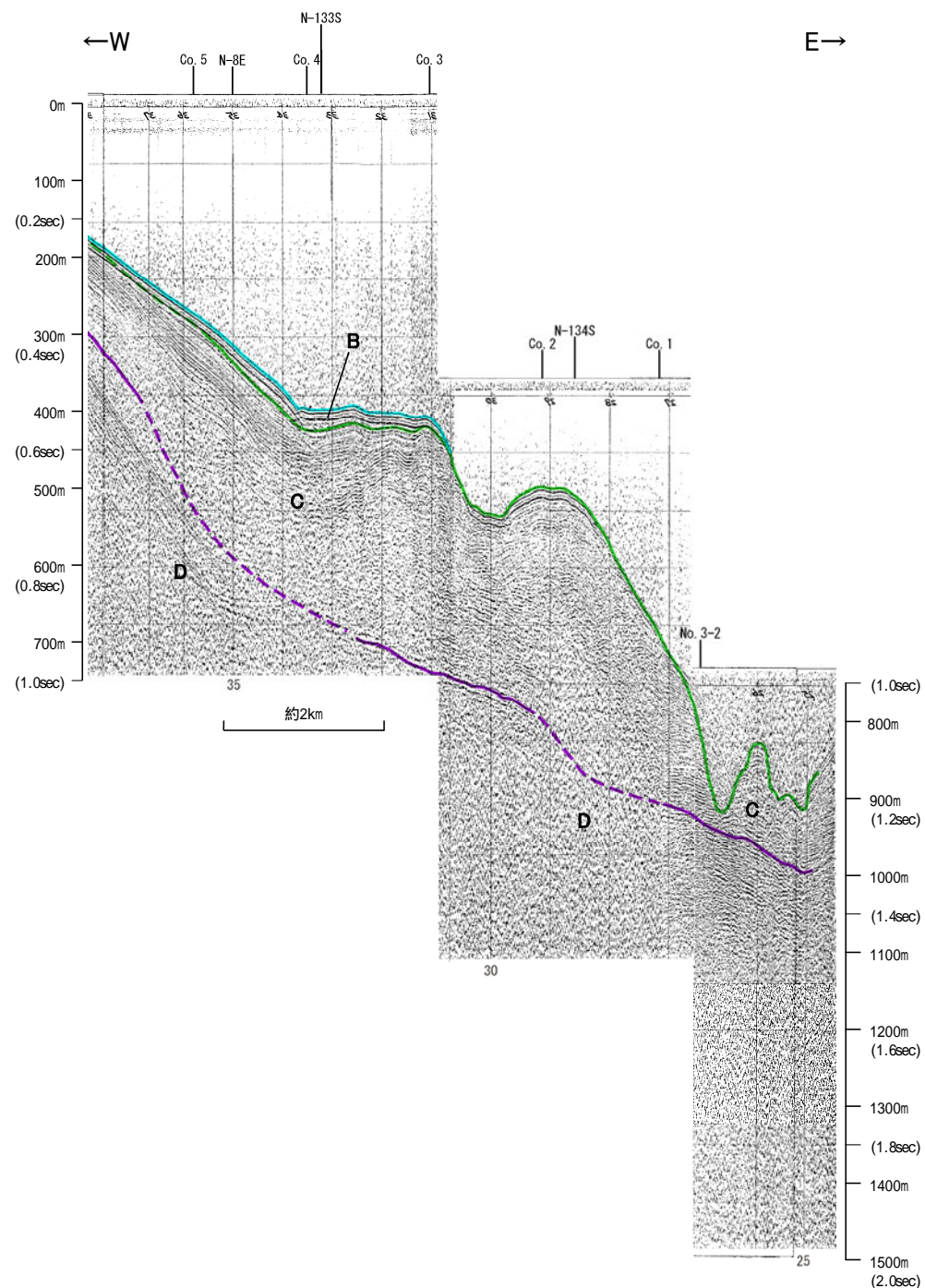
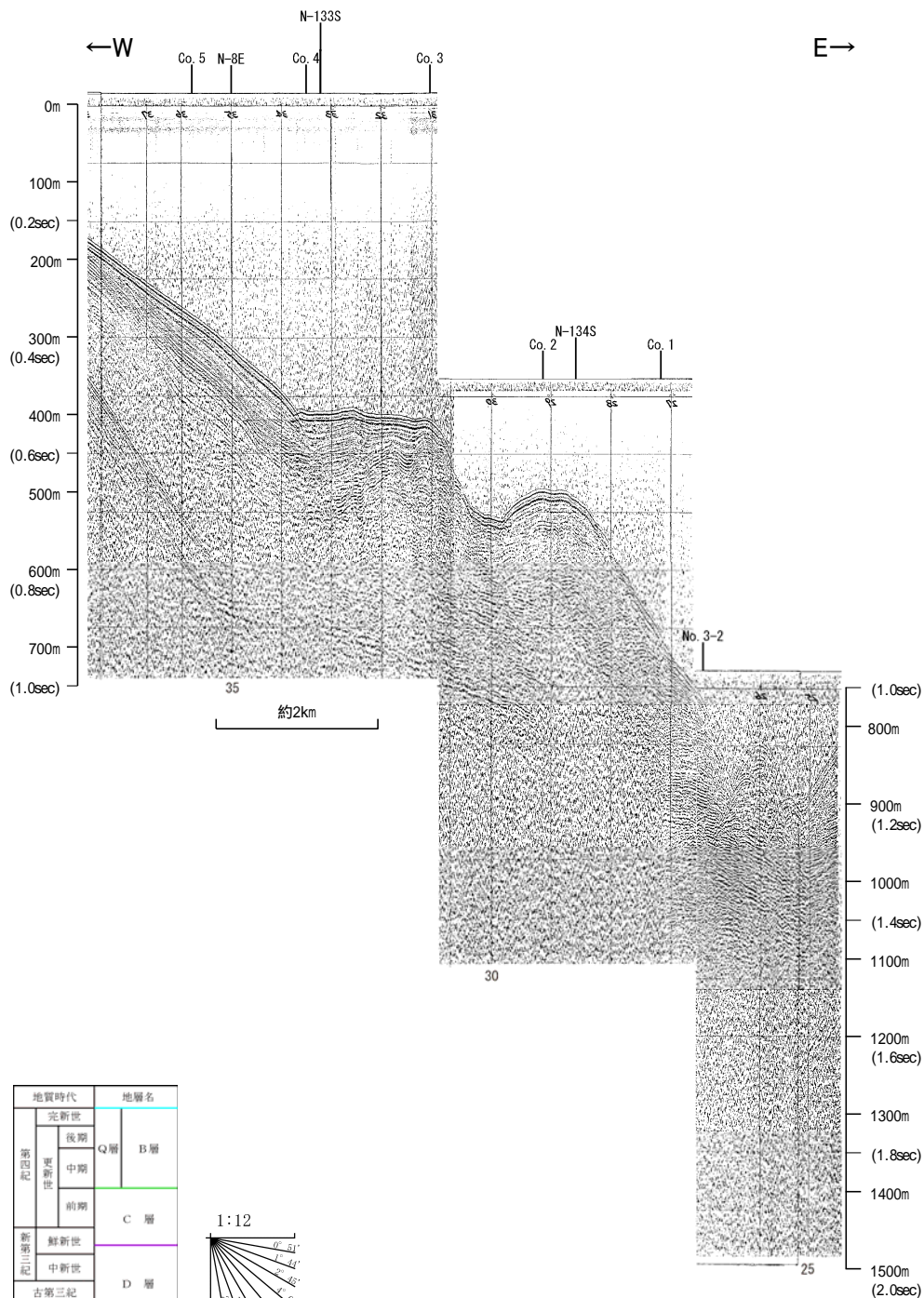
| 地質時代 | | 地層名 | |
|------|------|-----|----|
| 第四紀 | 完新世 | Q層 | B層 |
| | 中期 | | |
| | 前期 | C層 | |
| 第三紀 | 中新世 | | |
| | 古第三紀 | D層 | |
| 先第三紀 | | | |



この図面は、地質調査所(現 産業技術総合研究所)の海上音波探査の記録を北陸電力が独自に解析・作成したものである

2-12-18

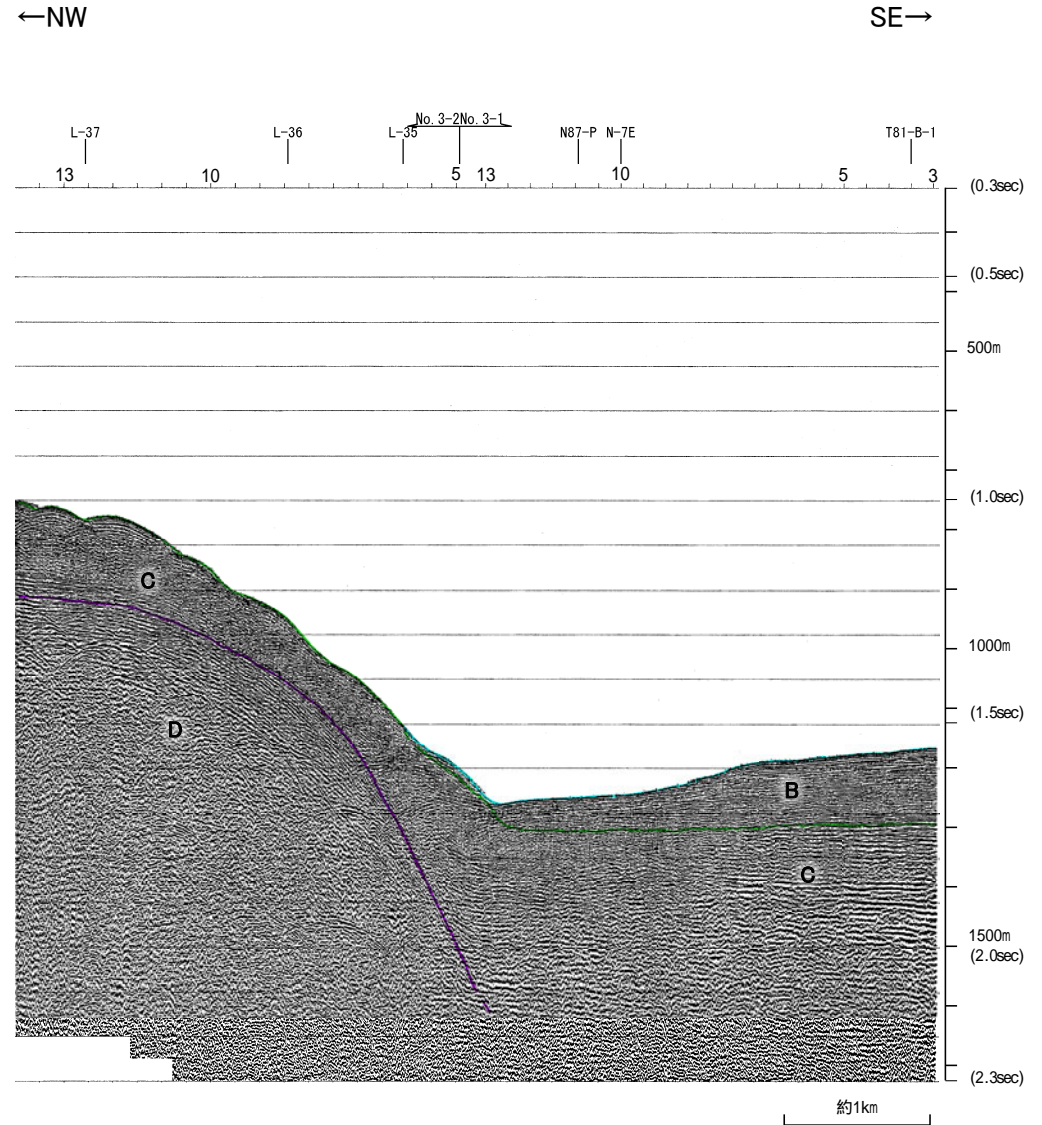
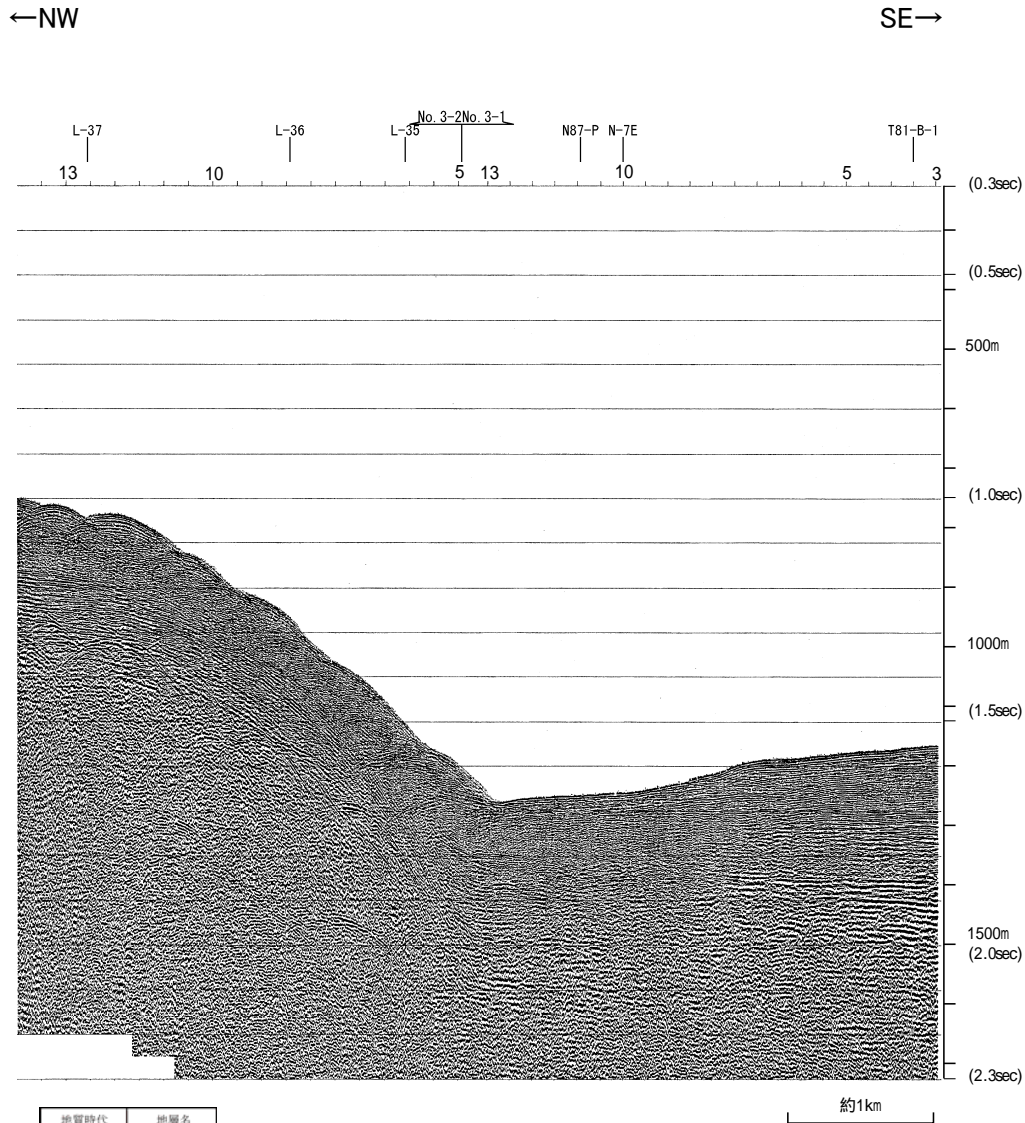
海上保安庁スパーカー L-37



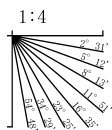
この図面は、海上保安庁水路部(現、海洋情報部)の海上音波探査の記録を北陸電力が独自に解析・作成したものである

2-12-19

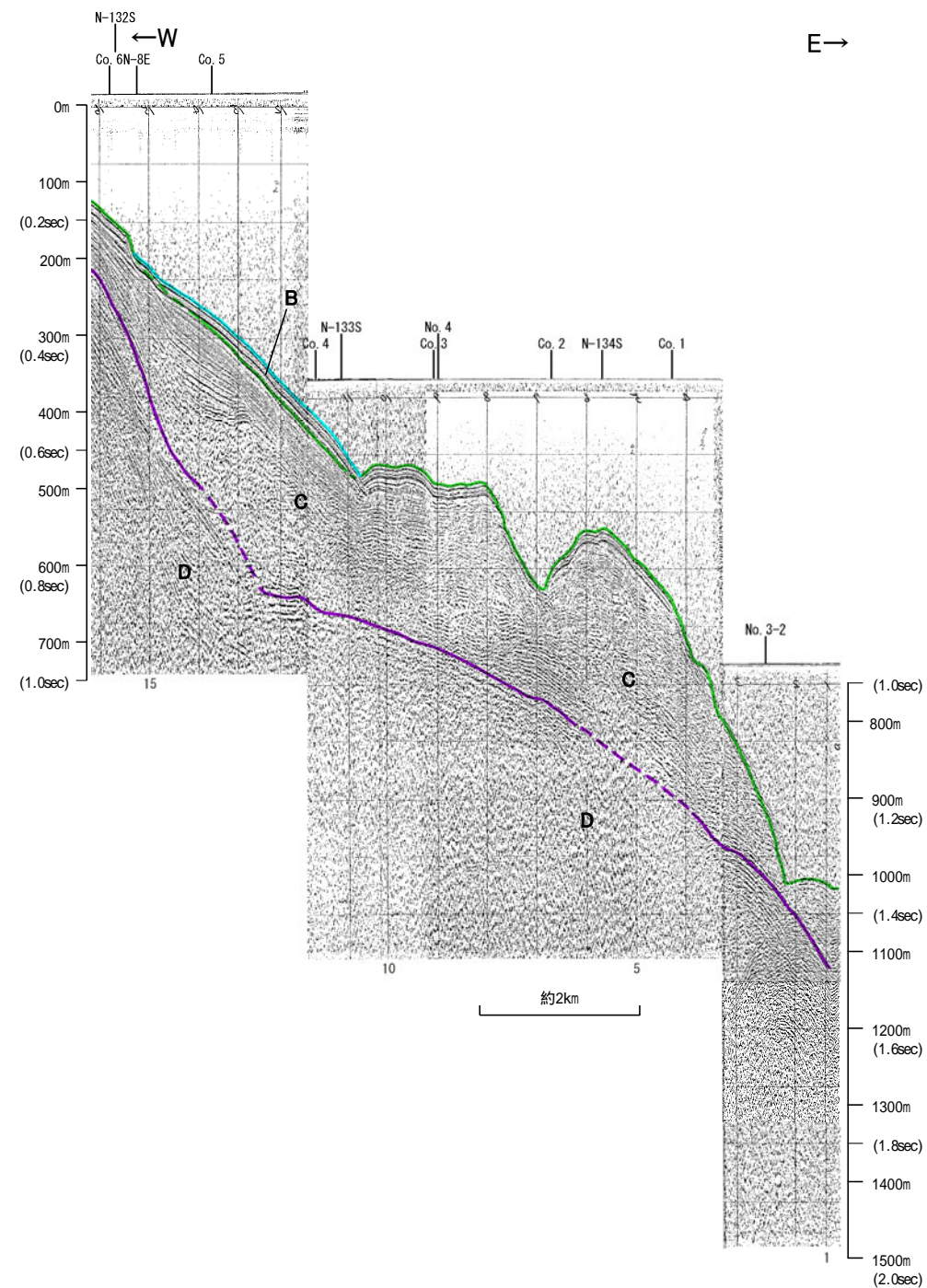
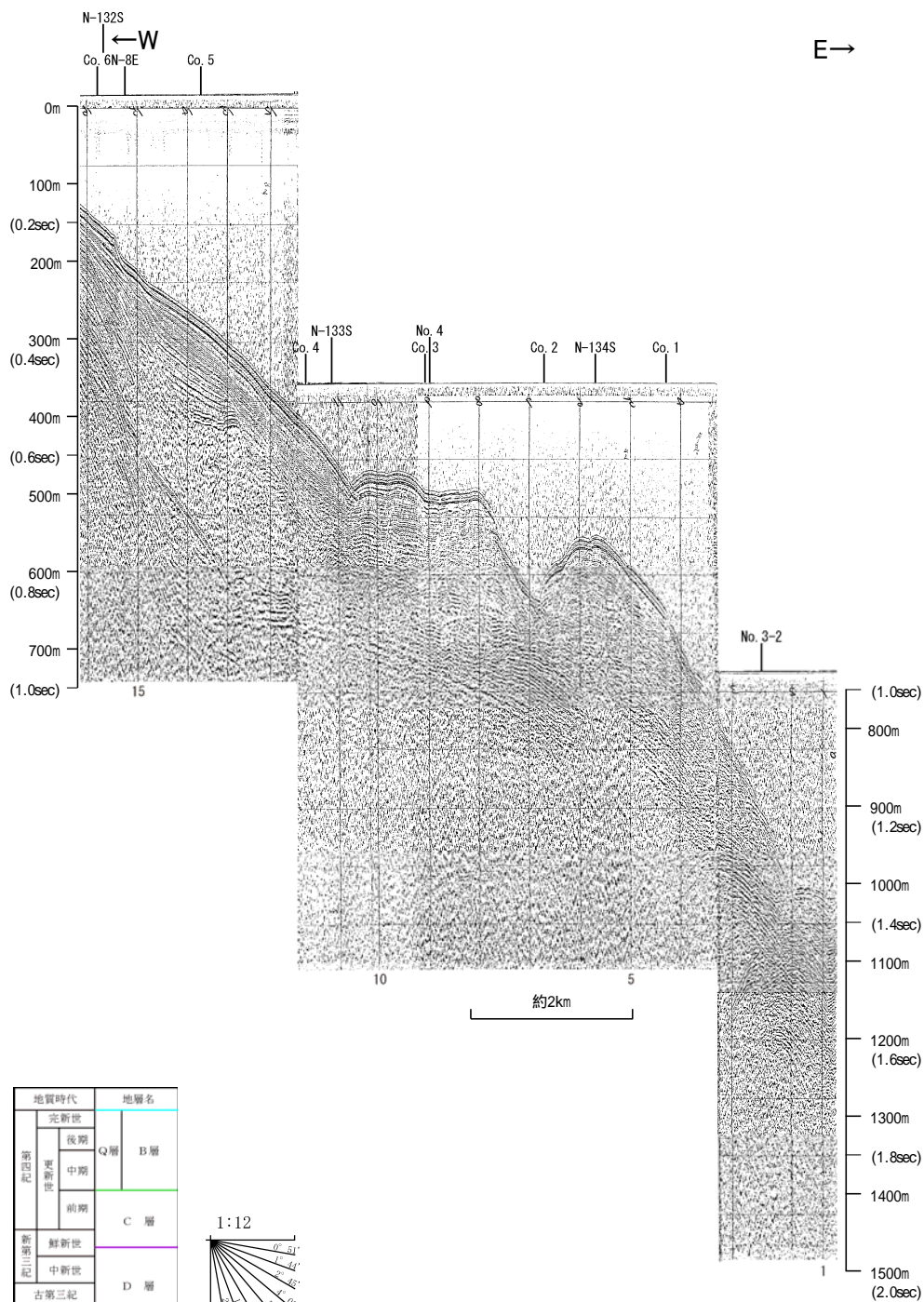
北陸電カスパーカー No.3-1, No.3-2



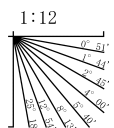
| 地質時代 | 地層名 | |
|------|-----|----|
| 第四紀 | 完新世 | B層 |
| | 後期 | |
| | 中期 | |
| 第四紀 | 前期 | C層 |
| | 更新世 | D層 |
| 中新世 | | |
| 古第三紀 | | |
| 先第三紀 | | |



海上保安庁スパーカー L-36

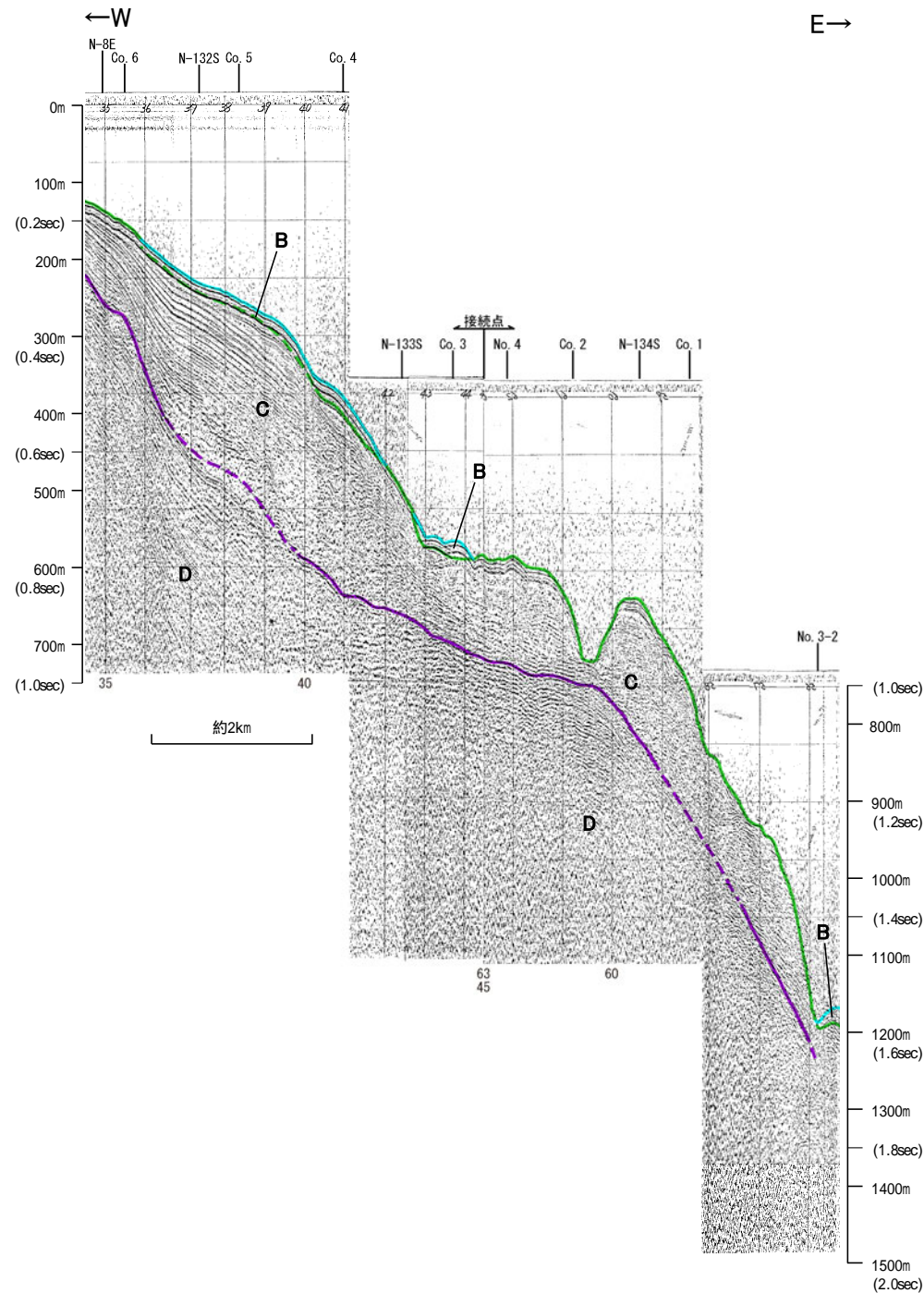
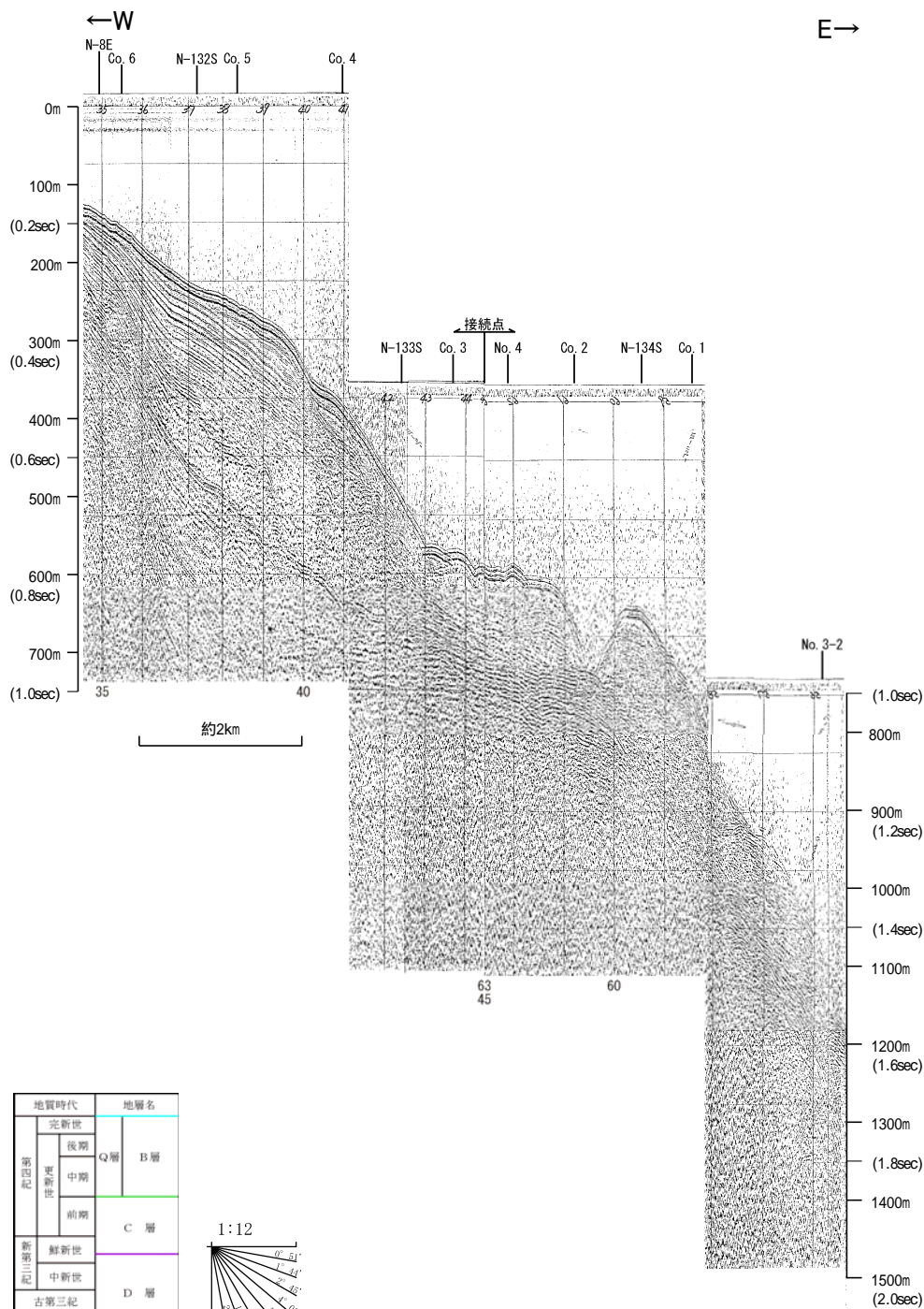


| 地質時代 | 地層名 | |
|------|-----|----|
| 第四紀 | 更新世 | B層 |
| | 後期 | |
| | 中期 | |
| 第三紀 | 前期 | C層 |
| | 中新世 | D層 |
| 古第三紀 | | |
| 先第三紀 | | |

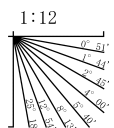


・この図面は、海上保安庁水路部(現、海洋情報部)の海上音波探査の記録を北陸電力が独自に解析・作成したものである

海上保安庁スパーカー L-35

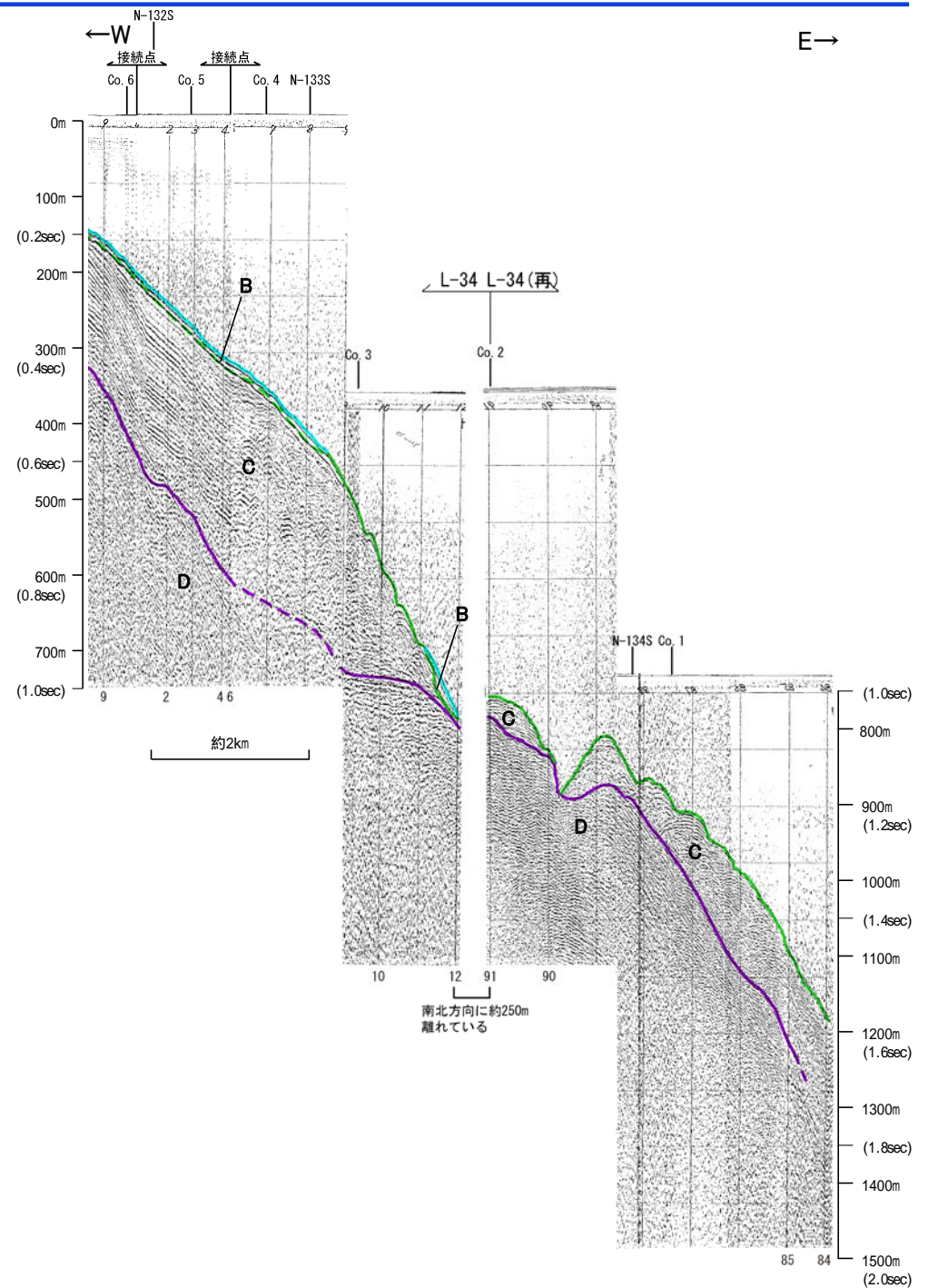



| 地質時代 | 地層名 | |
|------|-----|----|
| 第四紀 | 完新世 | B層 |
| | 後期 | |
| | 中期 | |
| 第三紀 | 前期 | C層 |
| | 中新世 | D層 |
| 古第三紀 | | |
| 先第三紀 | | |



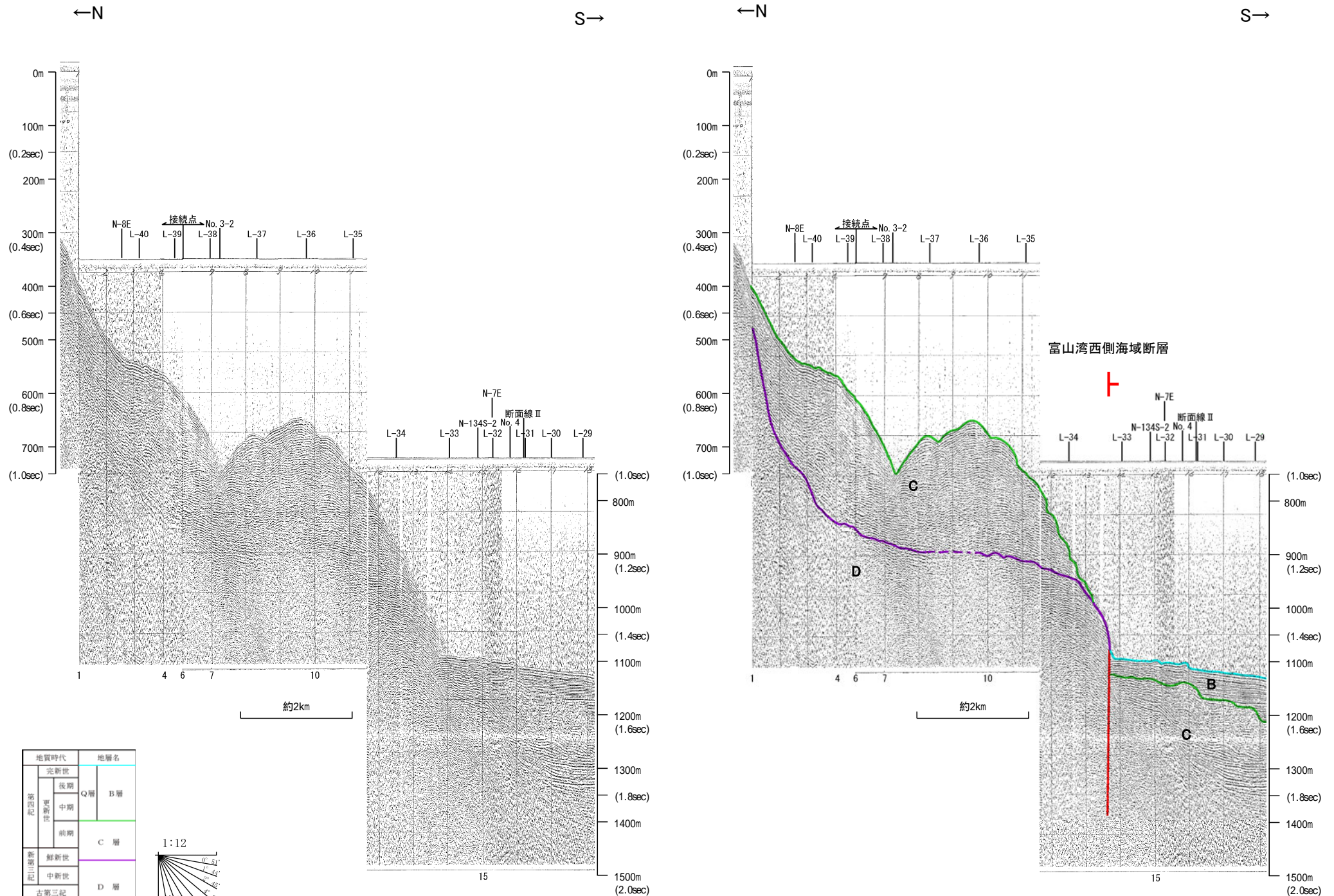
・この図面は、海上保安庁水路部(現、海洋情報部)の海上音波探査の記録を北陸電力が独自に解析・作成したものである

海上保安庁スパーカー L-34



・この図面は、海上保安庁水路部(現、海洋情報部)の海上音波探査の記録を北陸電力が独自に解析・作成したものである

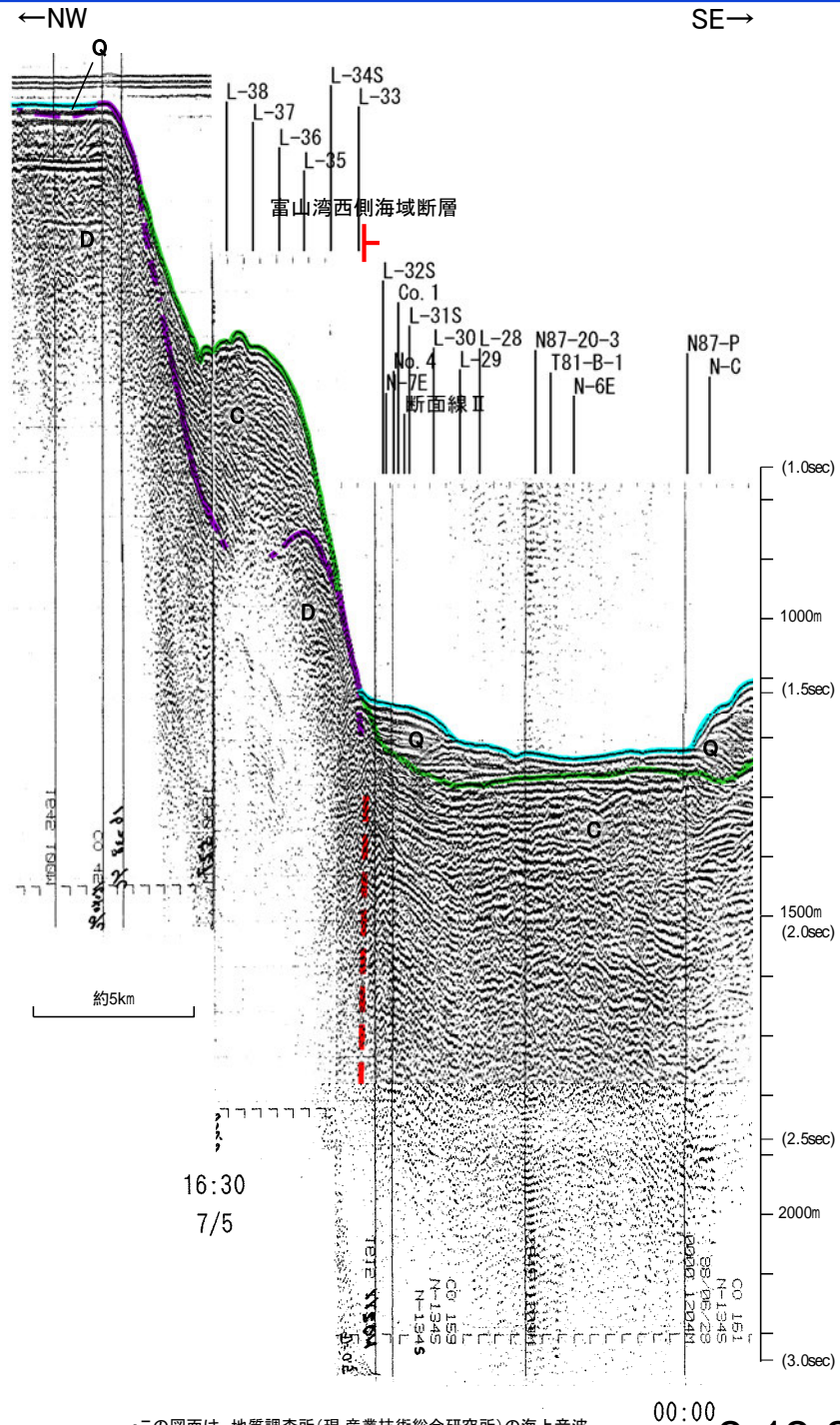
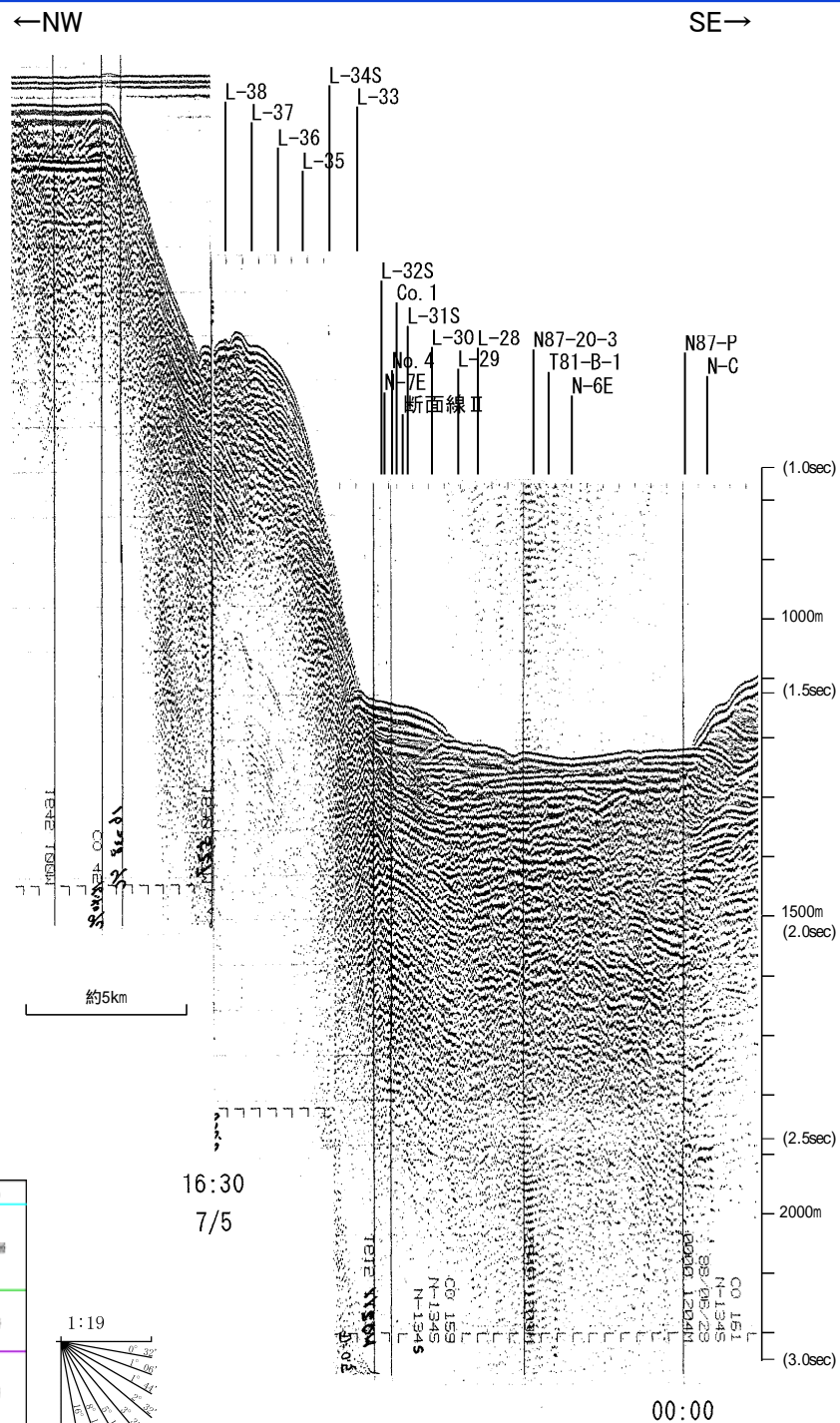
海上保安庁スパーカー Co.1



・この図面は、海上保安庁水路部(現、海洋情報部)の海上音波探査の記録を北陸電力が独自に解析・作成したものである

2-12-24

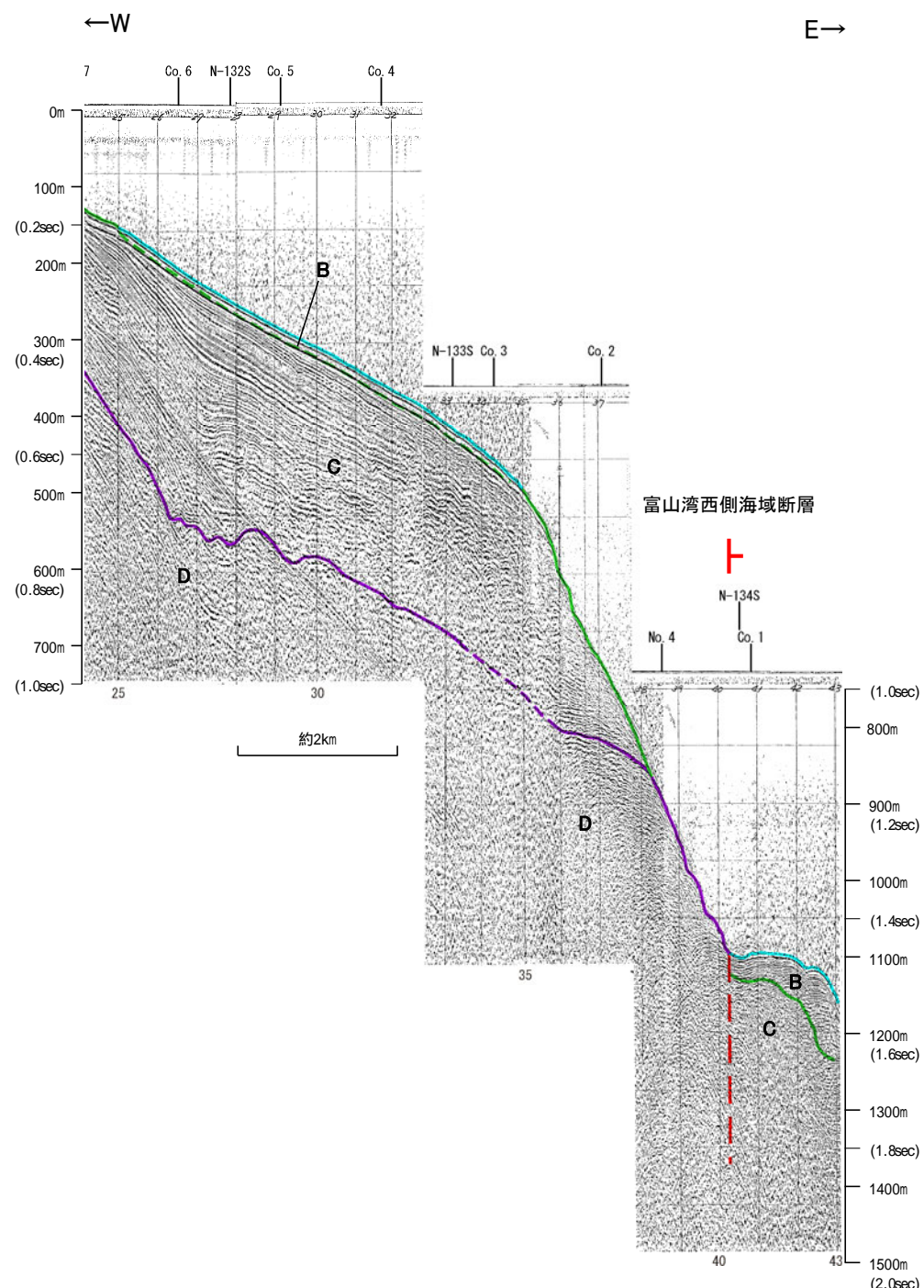
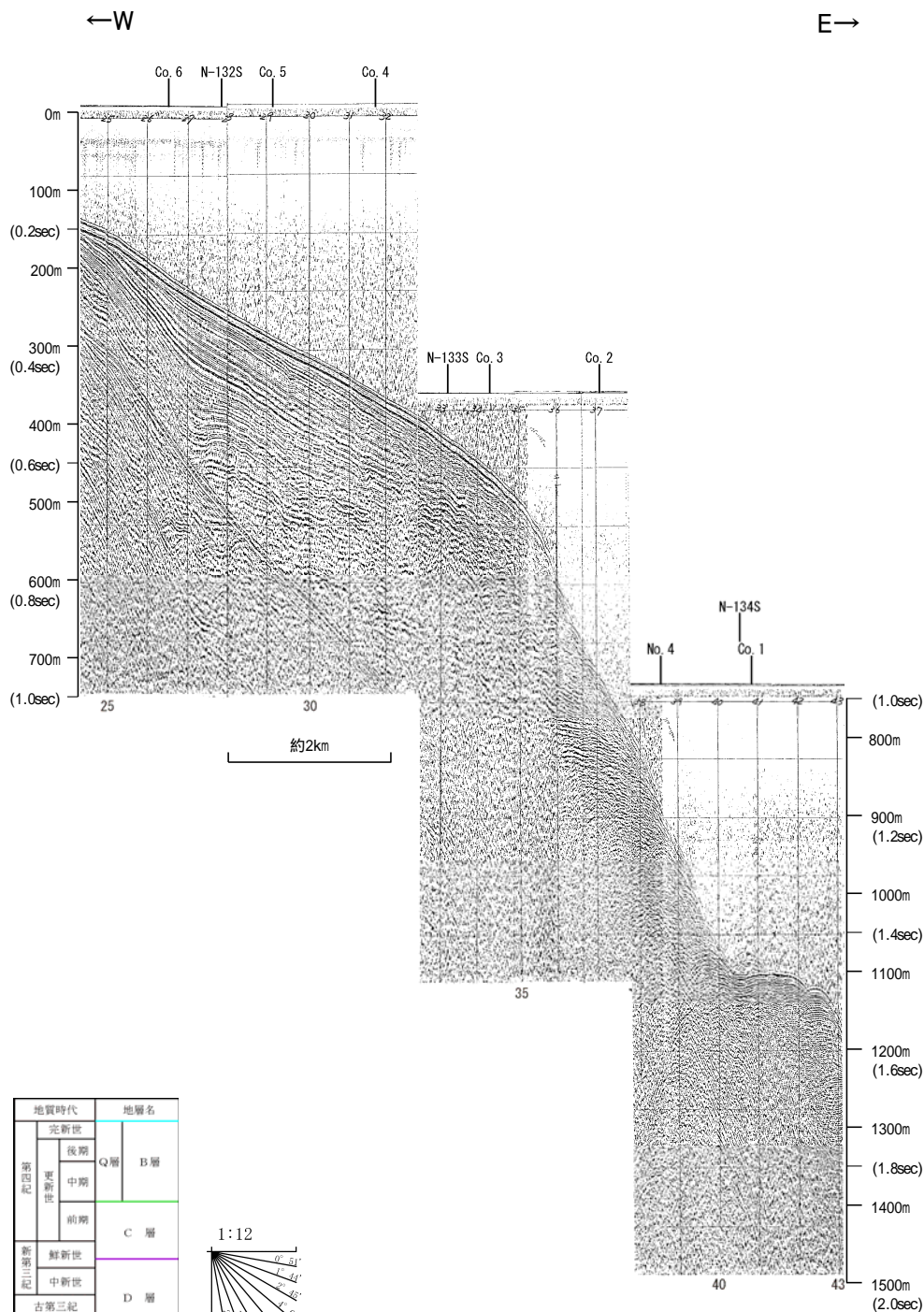
地質調査所エアガン N-134S



この図面は、地質調査所(現 産業技術総合研究所)の海上音波探査の記録を北陸電力が独自に解析・作成したものである

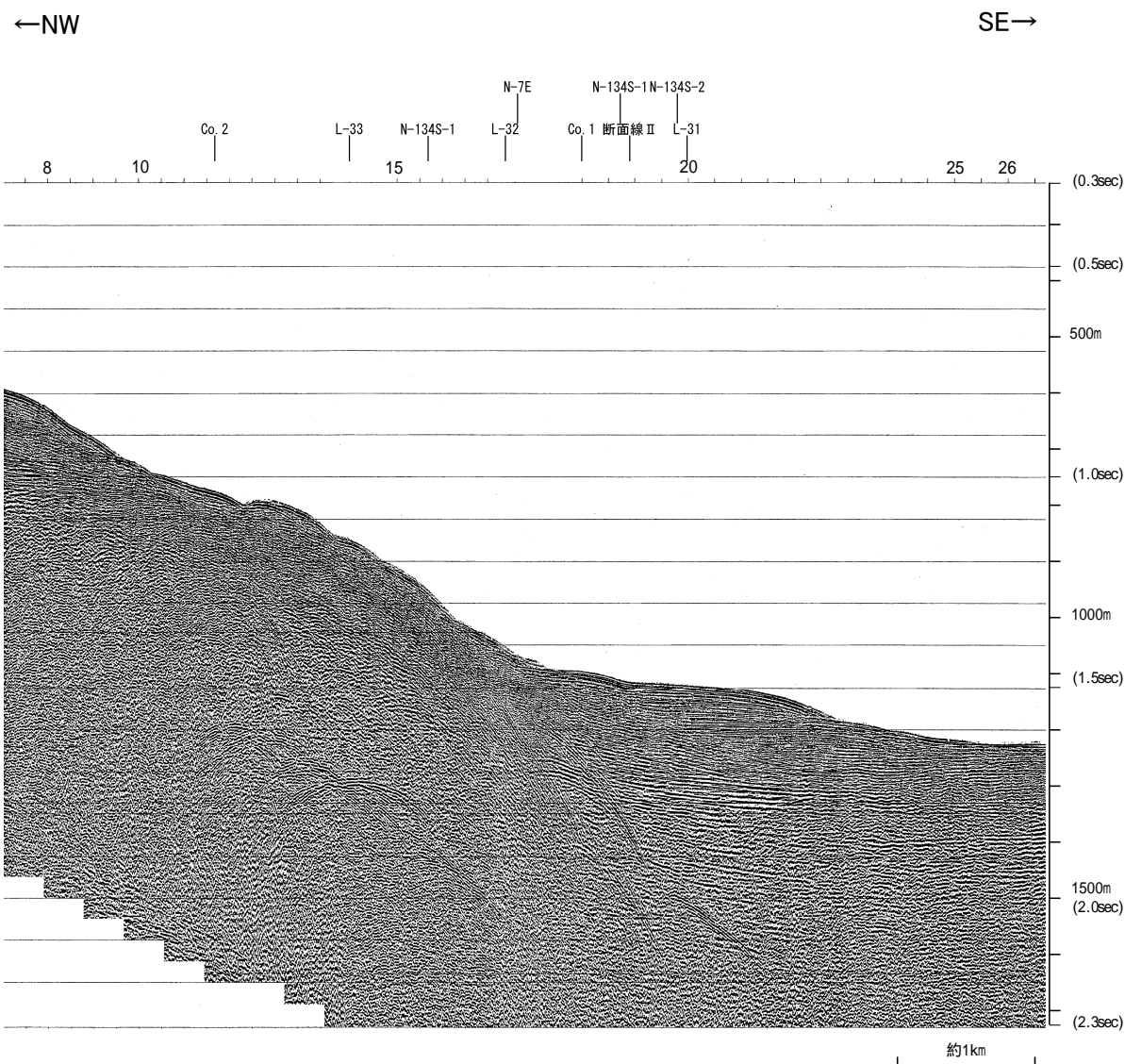
2-12-25

海上保安庁スパーカー L-33

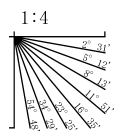


・この図面は、海上保安庁水路部(現、海洋情報部)の海上音波探査の記録を北陸電力が独自に解析・作成したものである

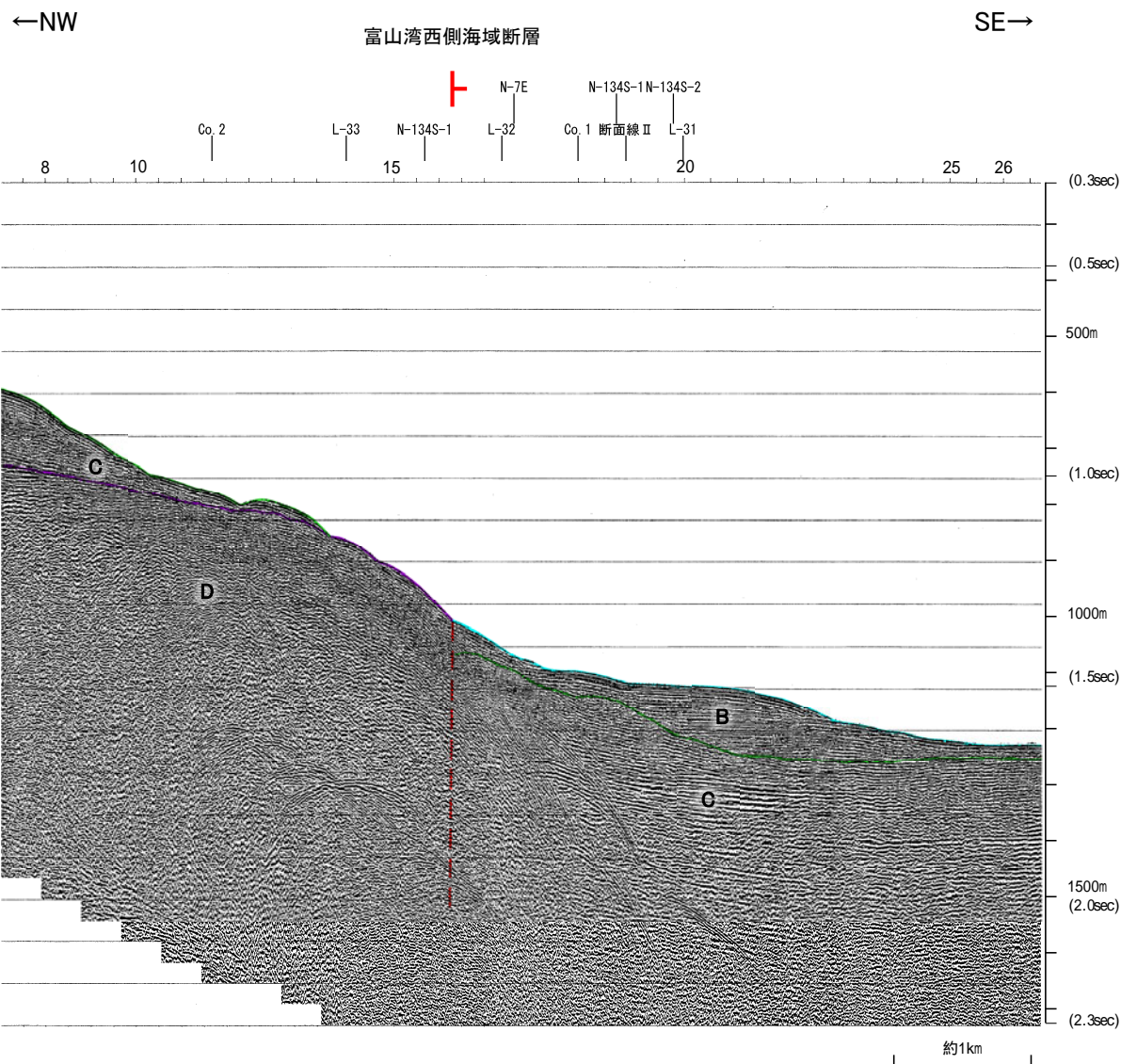
北陸電カスパーカー No.4



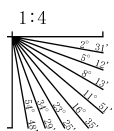
| 地質時代 | | 地層名 |
|------|------|-----|
| 第四紀 | 完新世 | B層 |
| | 後期 | |
| | 中期 | |
| 第三紀 | 前期 | C層 |
| | 新第三紀 | D層 |
| 中新世 | | |
| 古第三紀 | | |
| 先第三紀 | | |



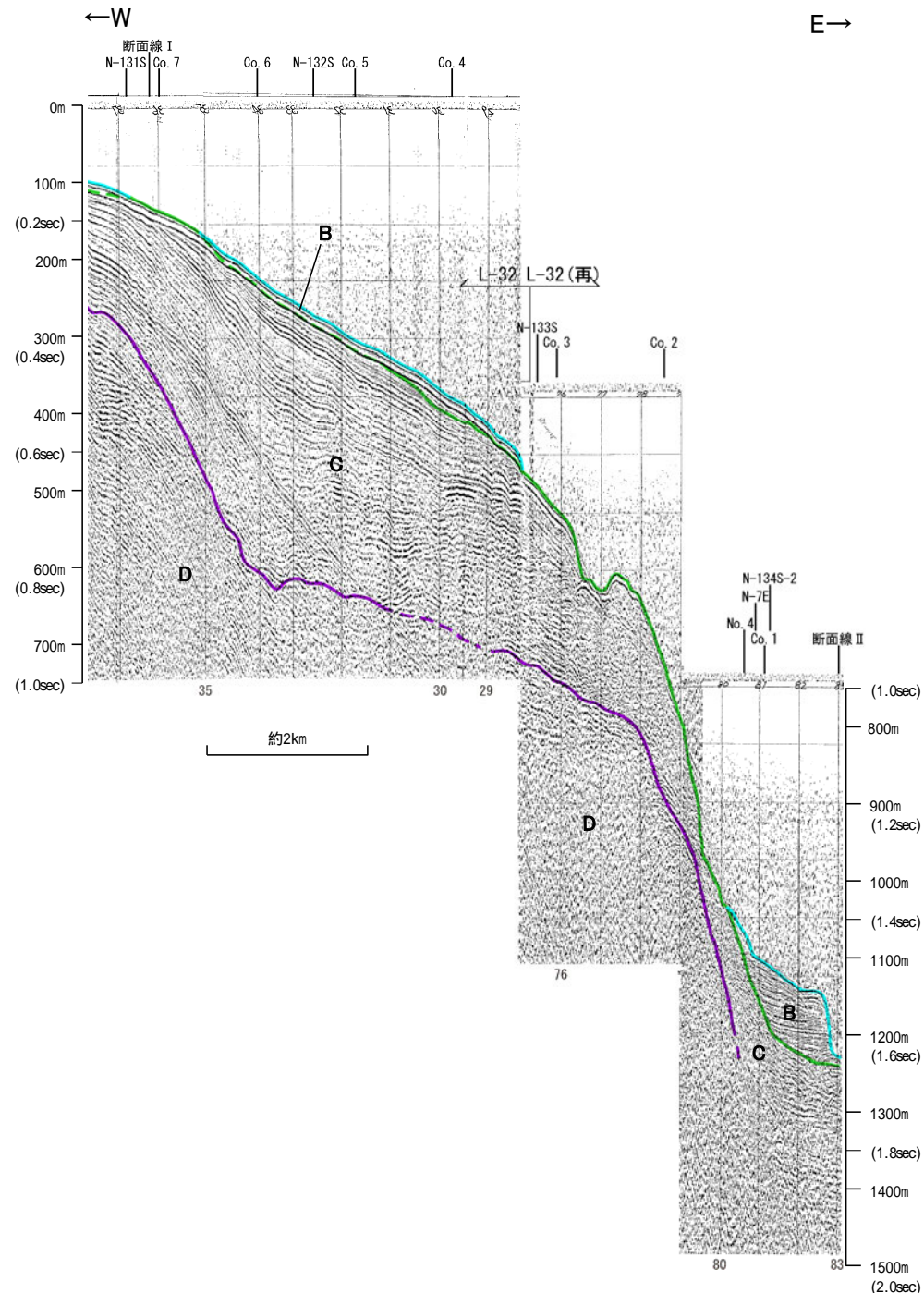
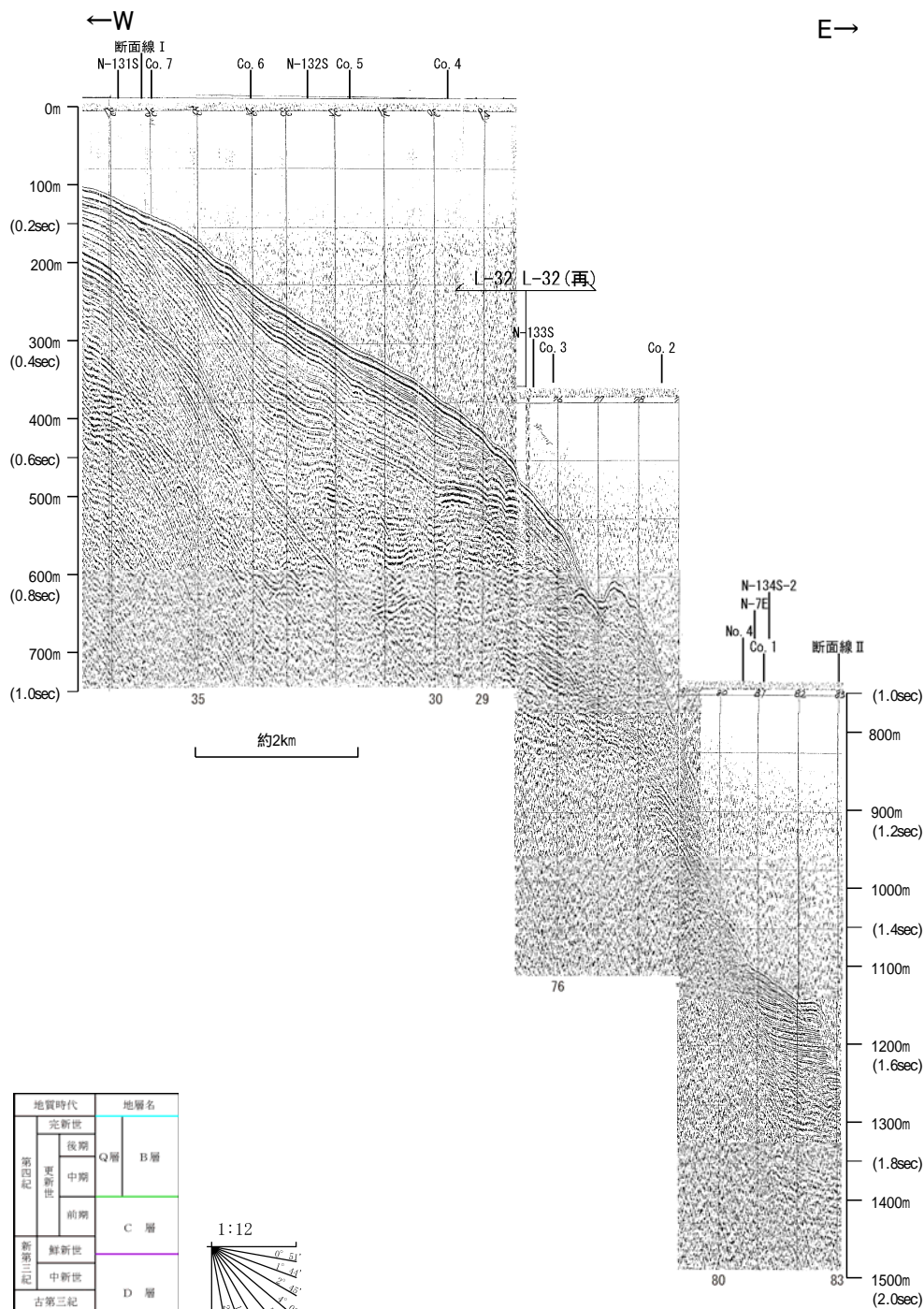
北陸電カスパーカー No.4



| 地質時代 | | 地層名 | |
|------|------|-----|----|
| 第四紀 | 完新世 | | |
| | 後期 | Q層 | B層 |
| | 中期 | | |
| 更新世 | 前期 | | C層 |
| | 鮮新世 | | |
| 第三紀 | 中新世 | | D層 |
| | 古第三紀 | | |
| 先第三紀 | | | |

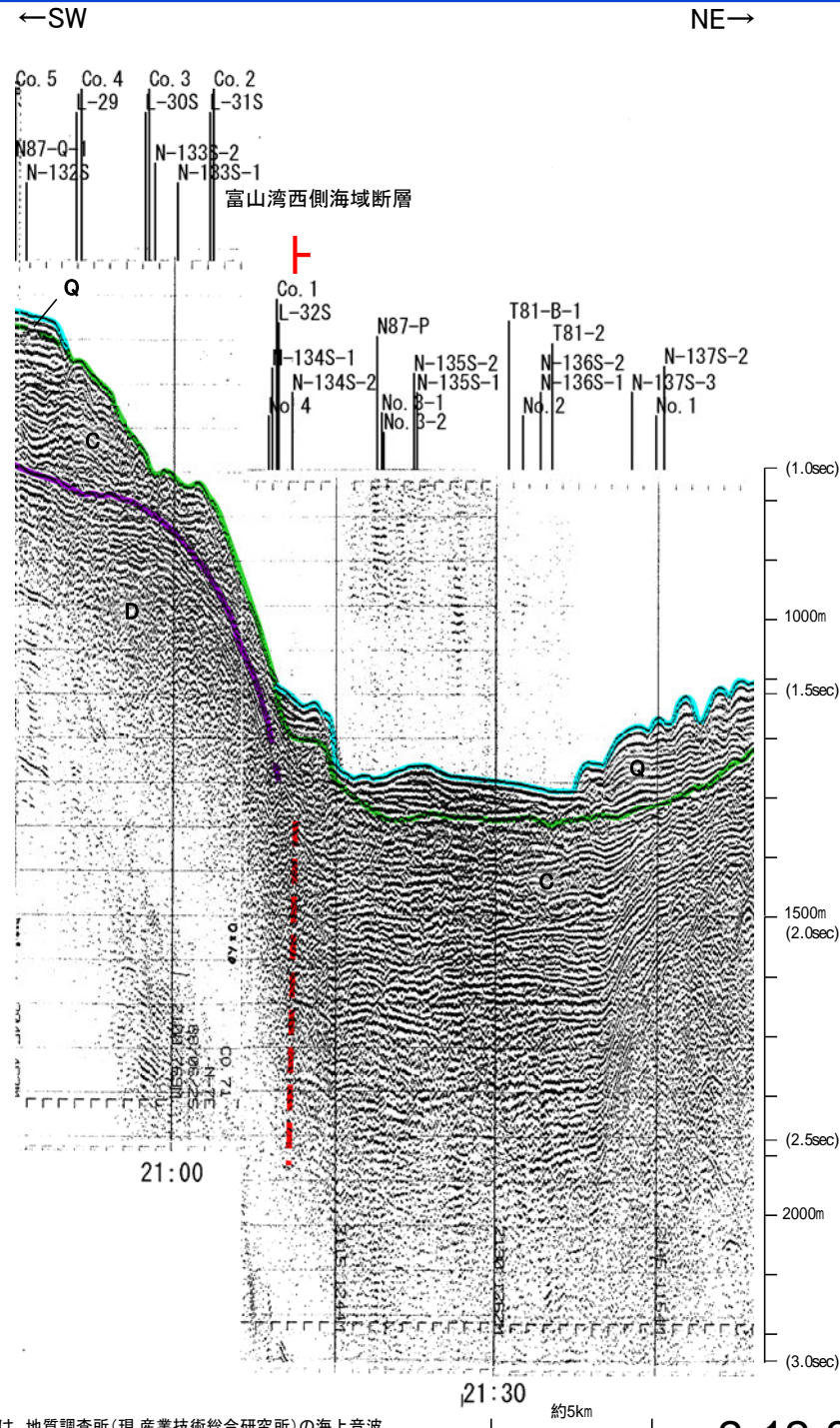
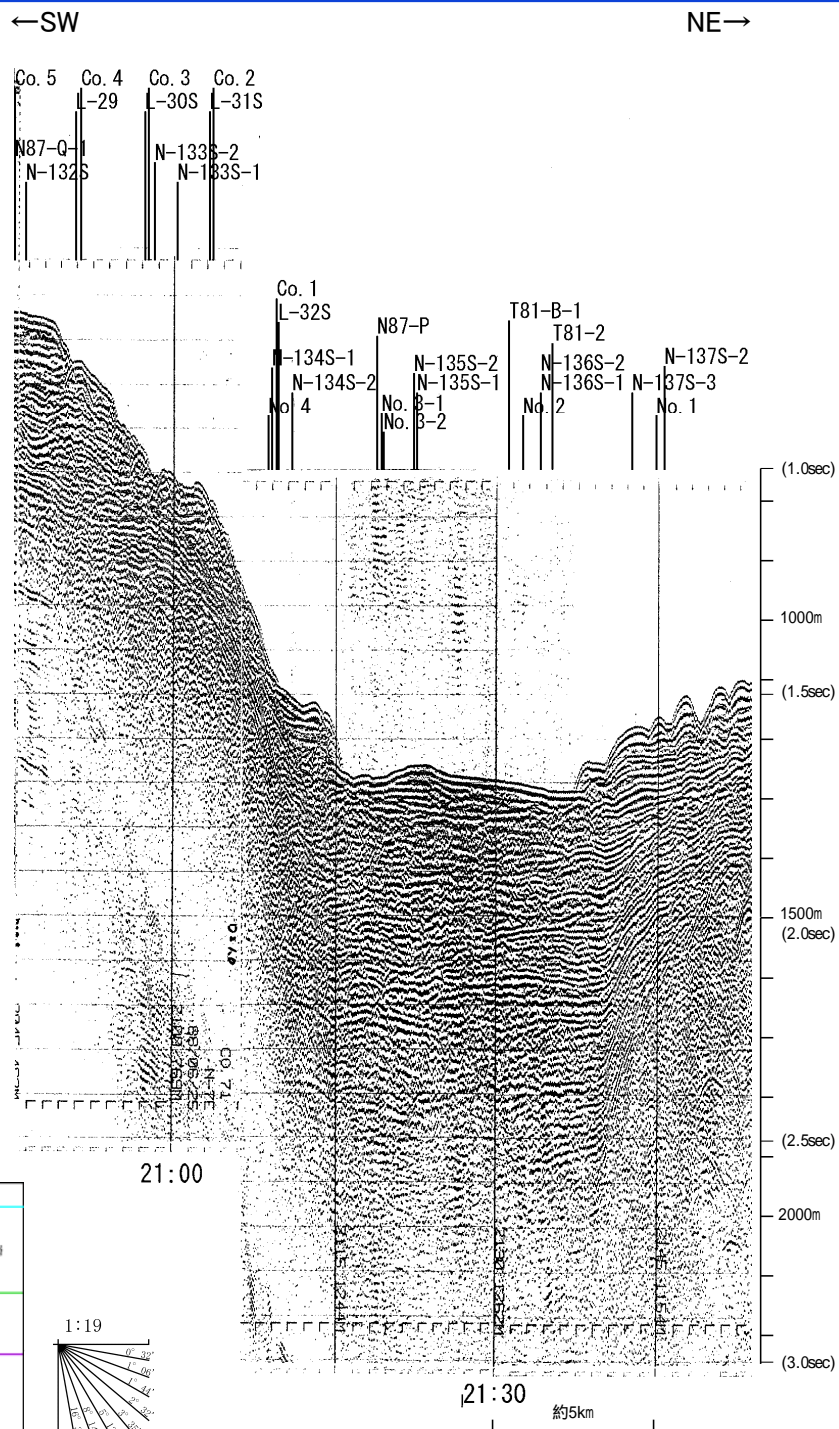


海上保安庁スパーカー L-32



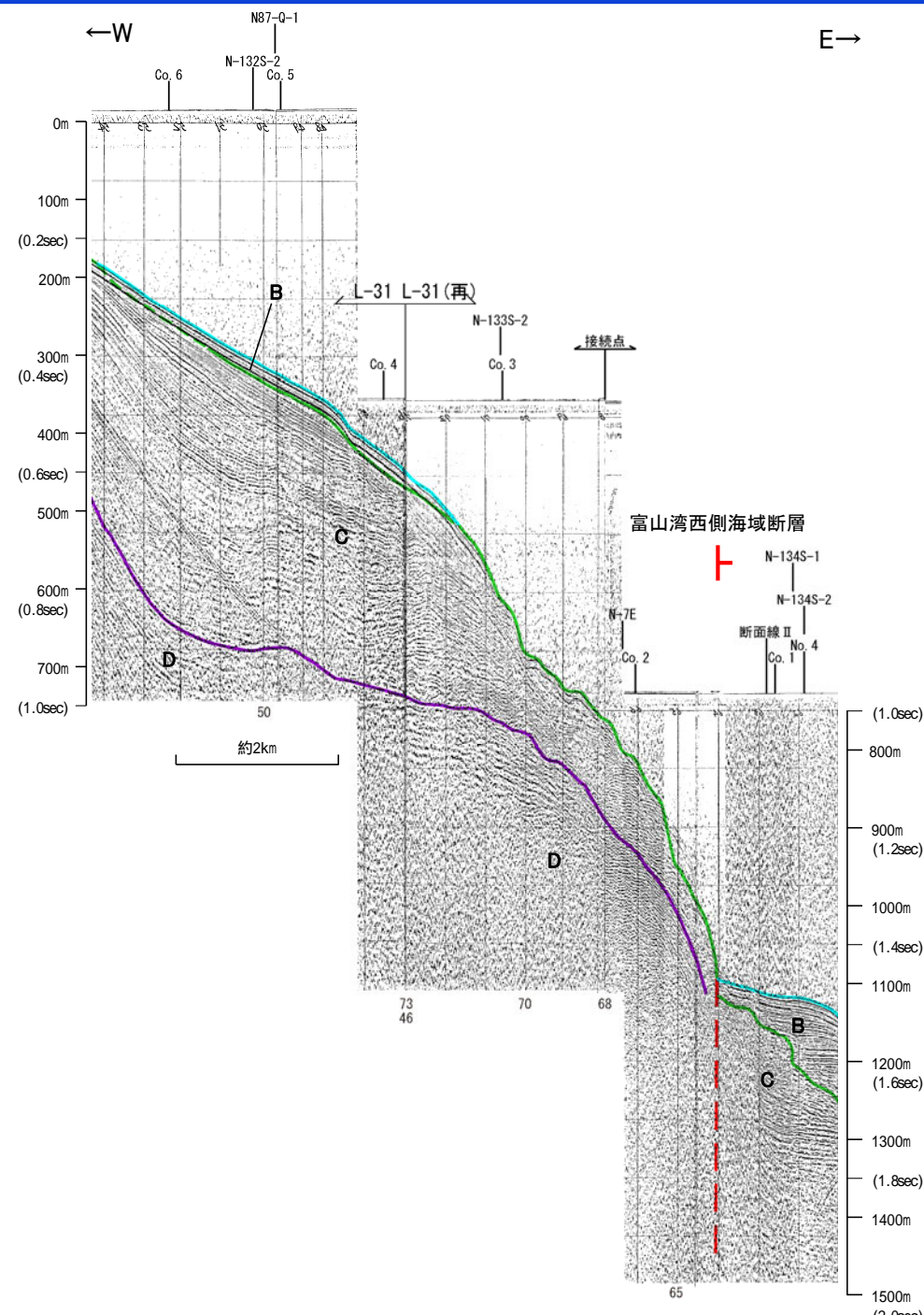
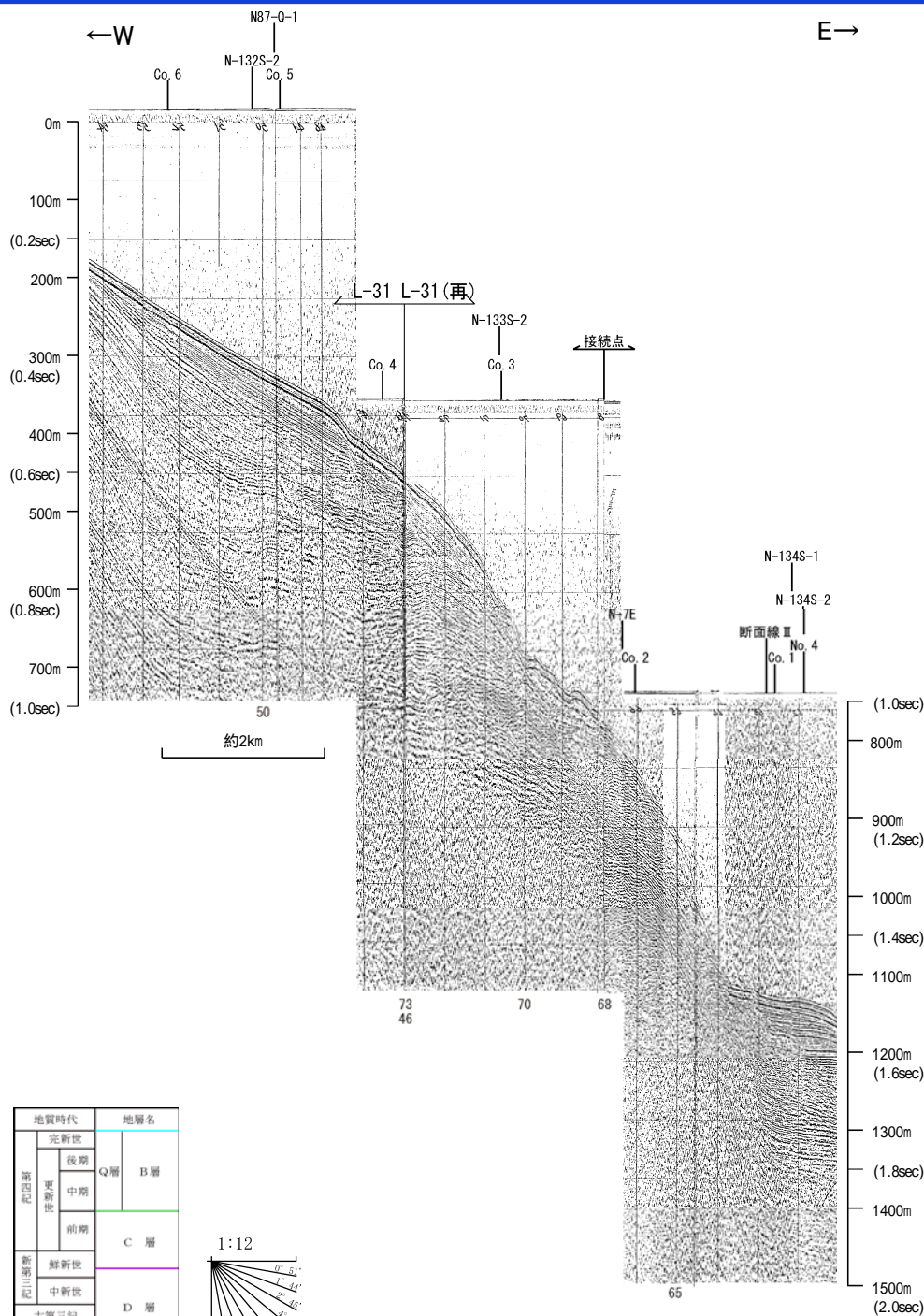
・この図面は、海上保安庁水路部(現、海洋情報部)の海上音波探査の記録を北陸電力が独自に解析・作成したものである

地質調査所エアガン N-7E



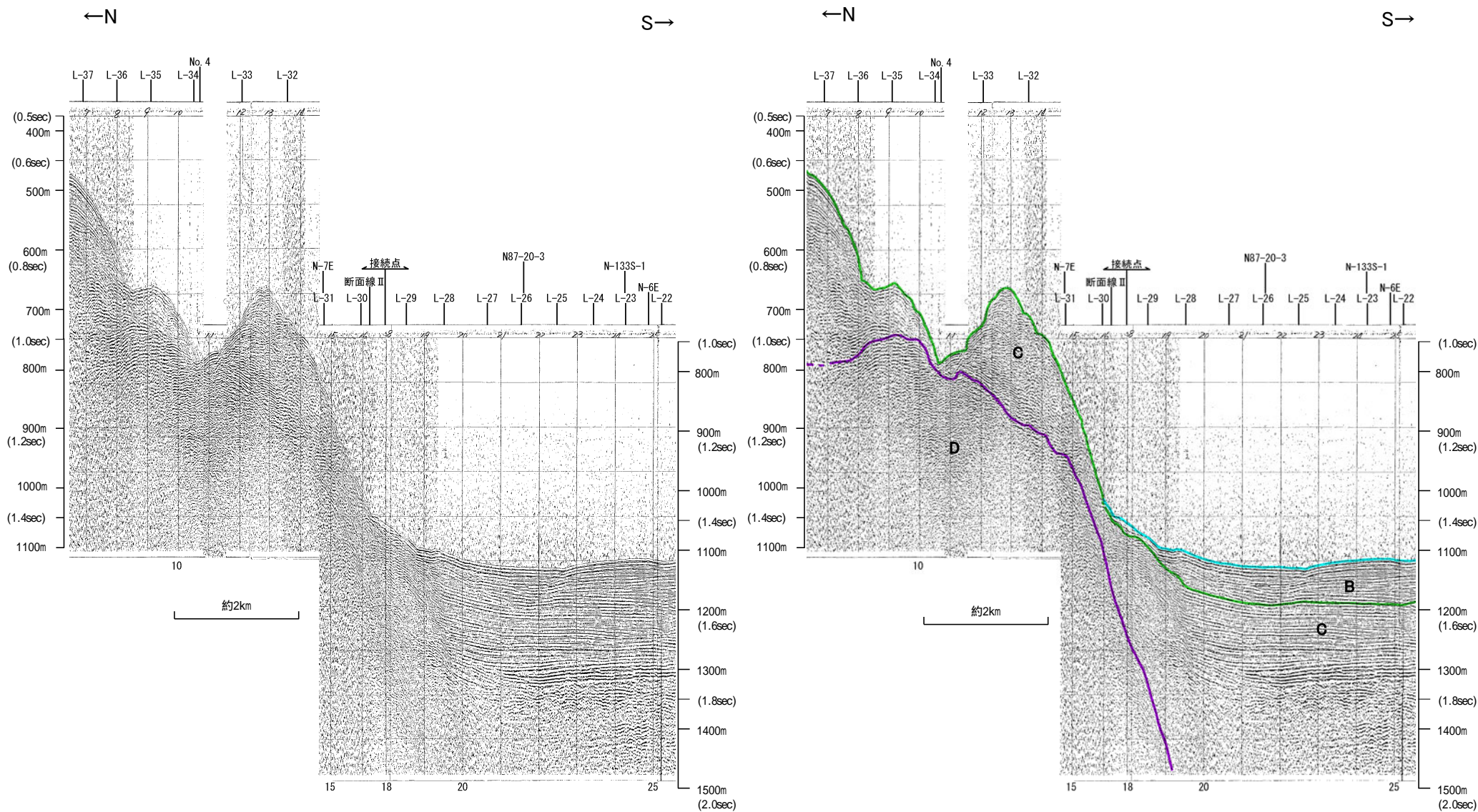
この図面は、地質調査所(現 産業技術総合研究所)の海上音波探査の記録を北陸電力が独自に解析・作成したものである

海上保安庁スパーカー L-31

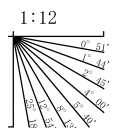


・この図面は、海上保安庁水路部(現、海洋情報部)の海上音波探査の記録を北陸電力が独自に解析・作成したものである

海上保安庁スパーカー Co.2

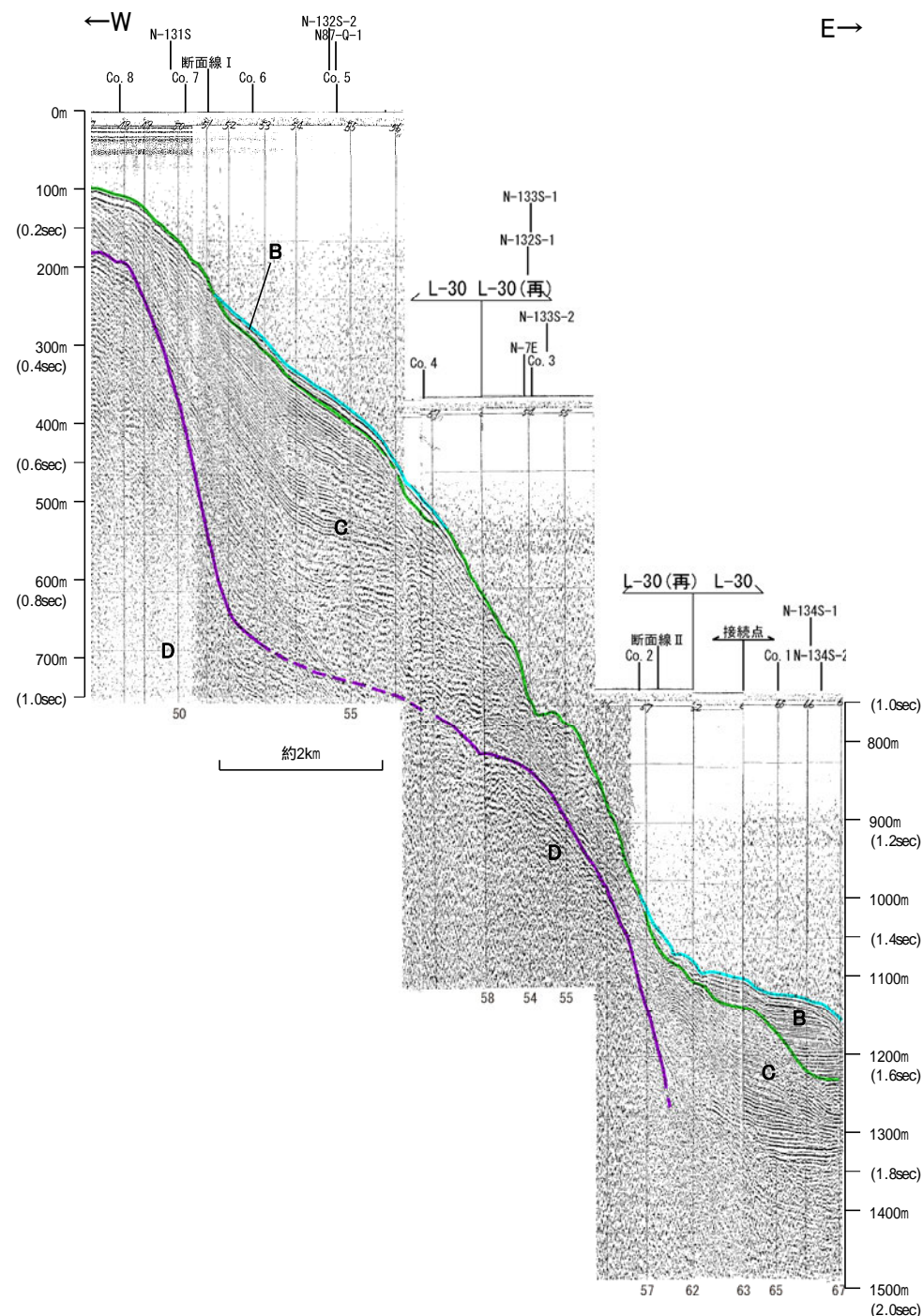
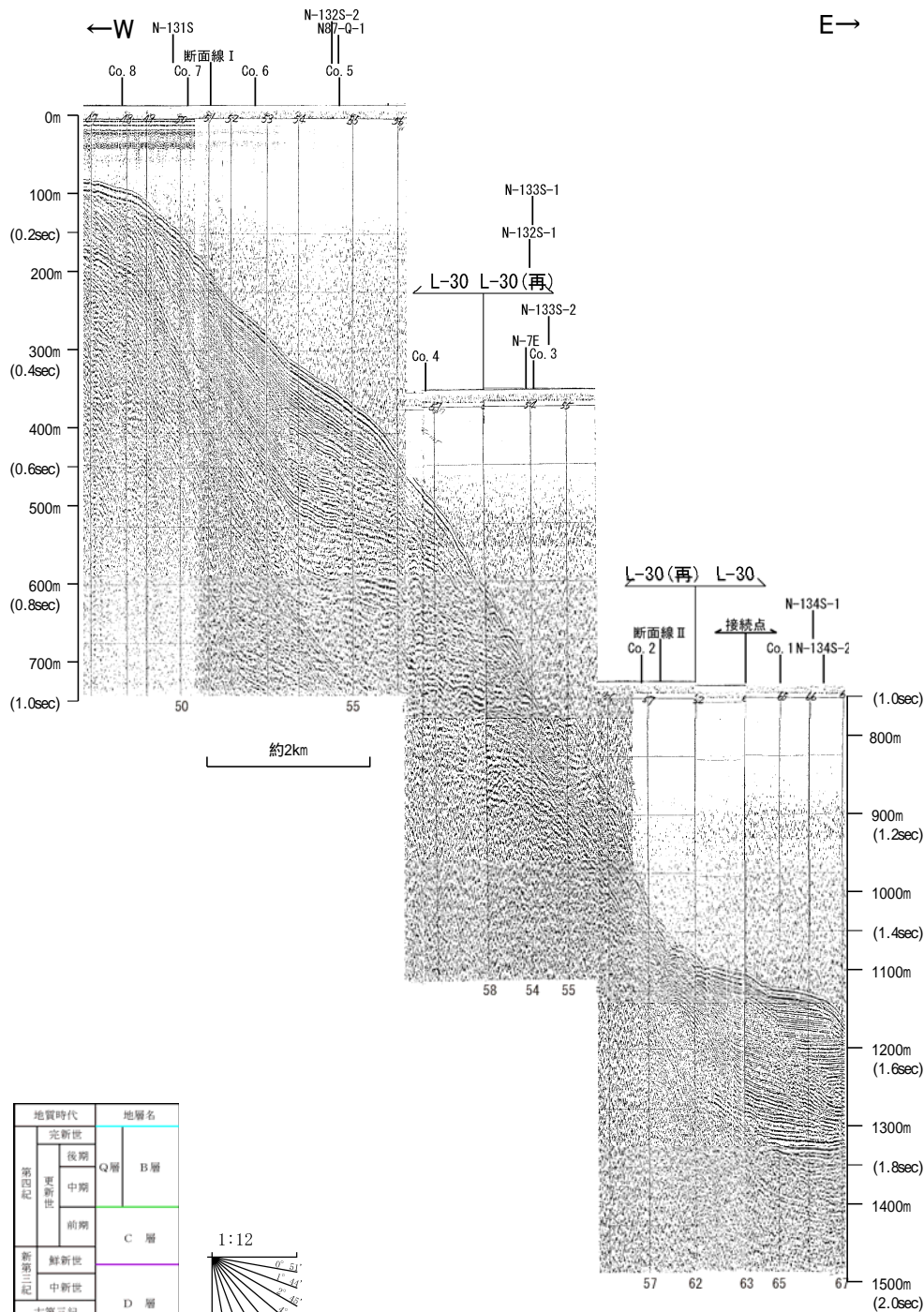


| 地質時代 | | 地層名 |
|------|------|-----|
| 第四紀 | 更新世 | Q層 |
| | 後期 | |
| | 前期 | |
| 第三紀 | 中新世 | C層 |
| | 古第三紀 | D層 |



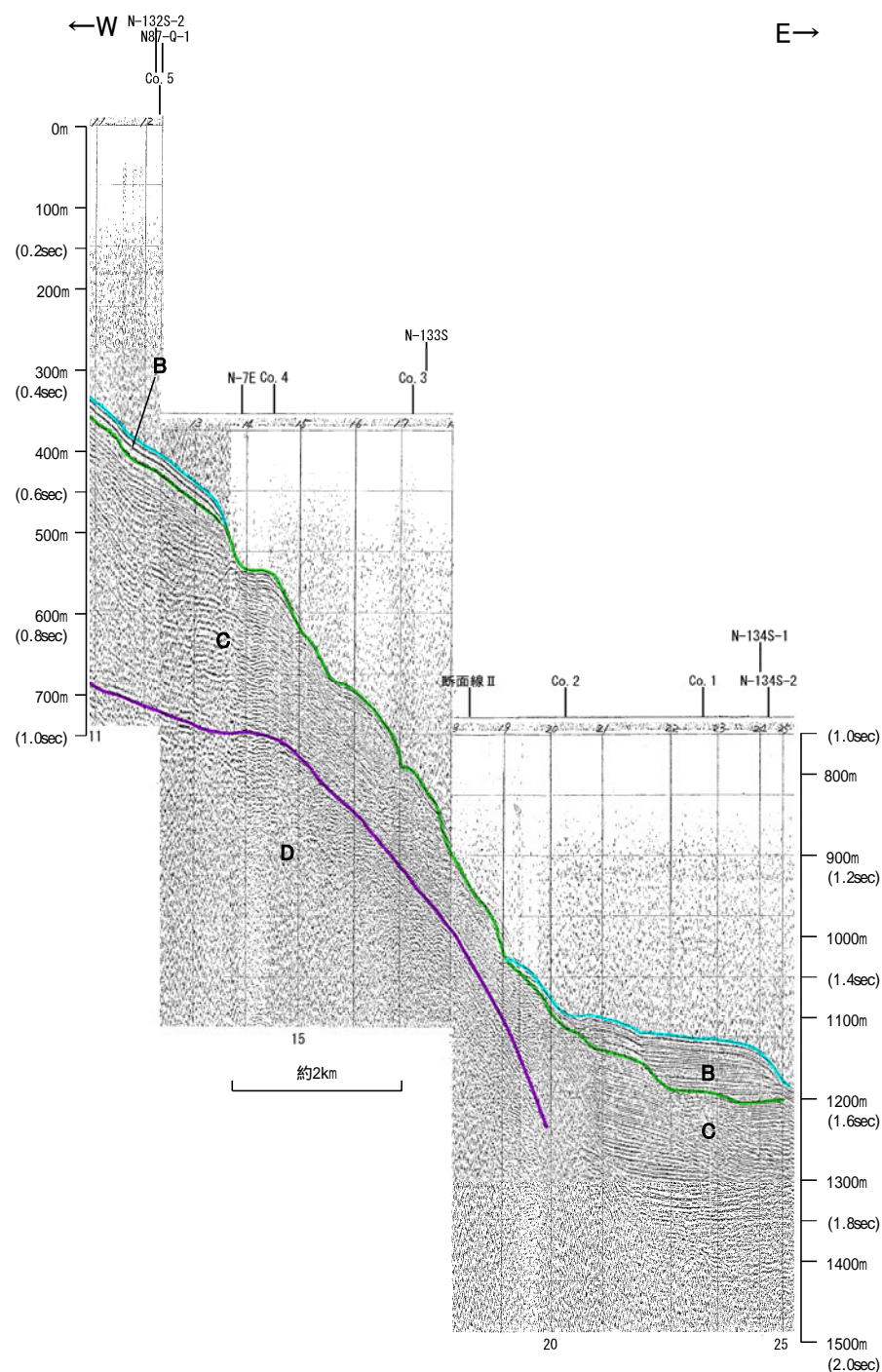
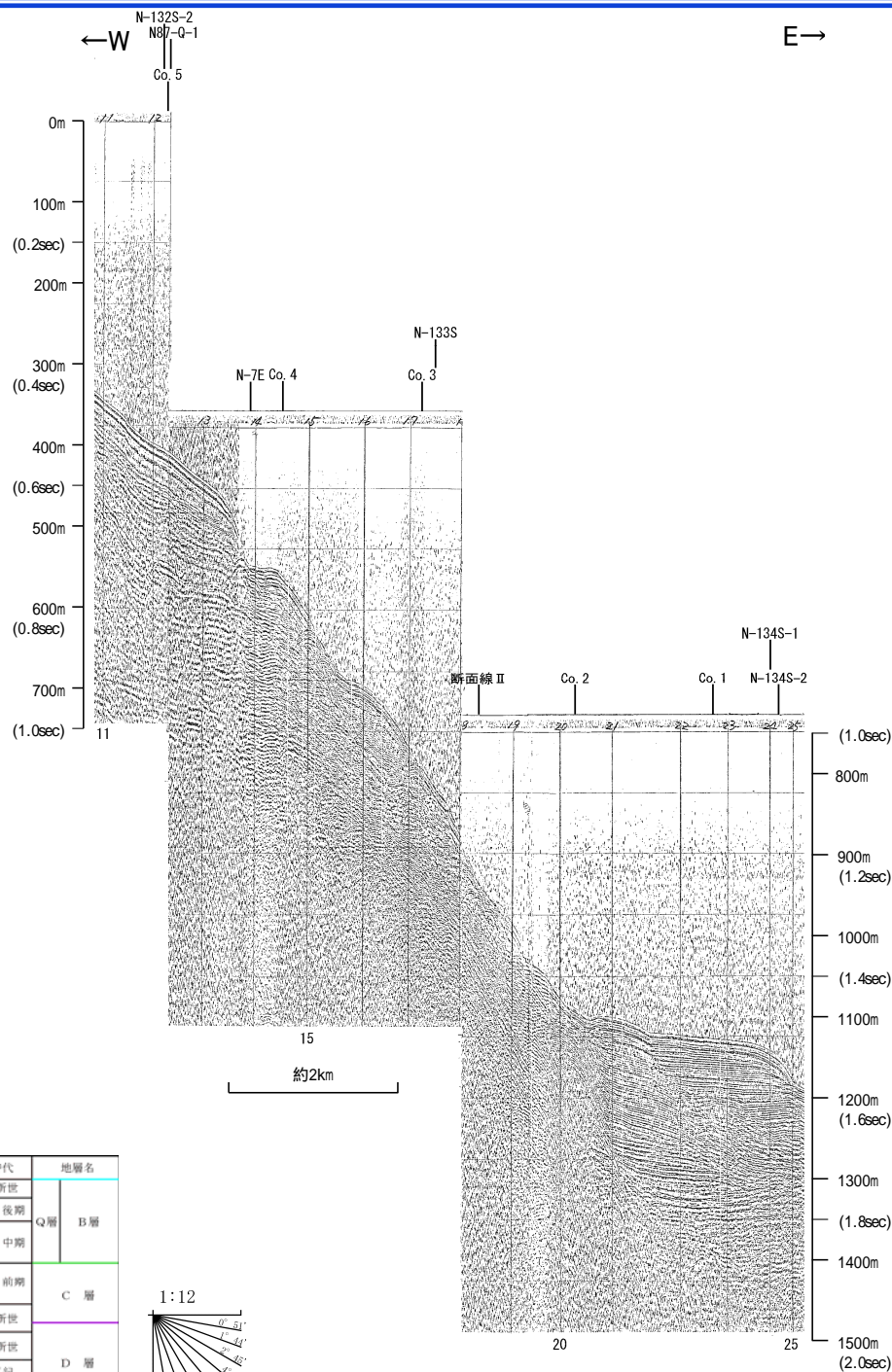
この図面は、海上保安庁水路部(現、海洋情報部)の海上音波探査の記録を北陸電力が独自に解析・作成したものである

海上保安庁スパーカー L-30



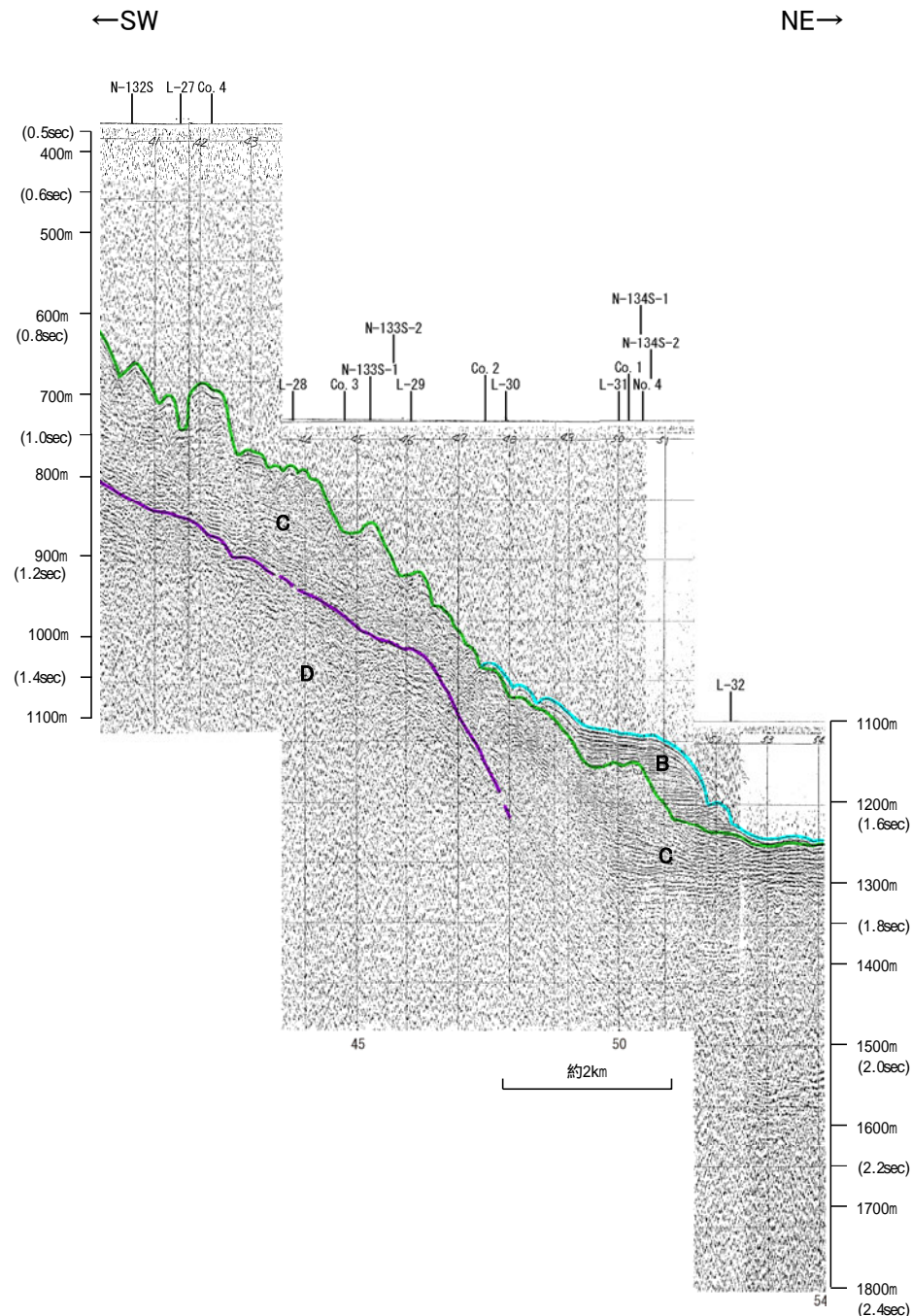

・この図面は、海上保安庁水路部(現、海洋情報部)の海上音波探査の記録を北陸電力が独自に解析・作成したものである

海上保安庁スパーカー L-29

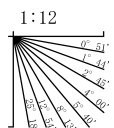


・この図面は、海上保安庁水路部(現、海洋情報部)の海上音波探査の記録を北陸電力が独自に解析・作成したものである

海上保安庁スパーカー 断面線Ⅱ

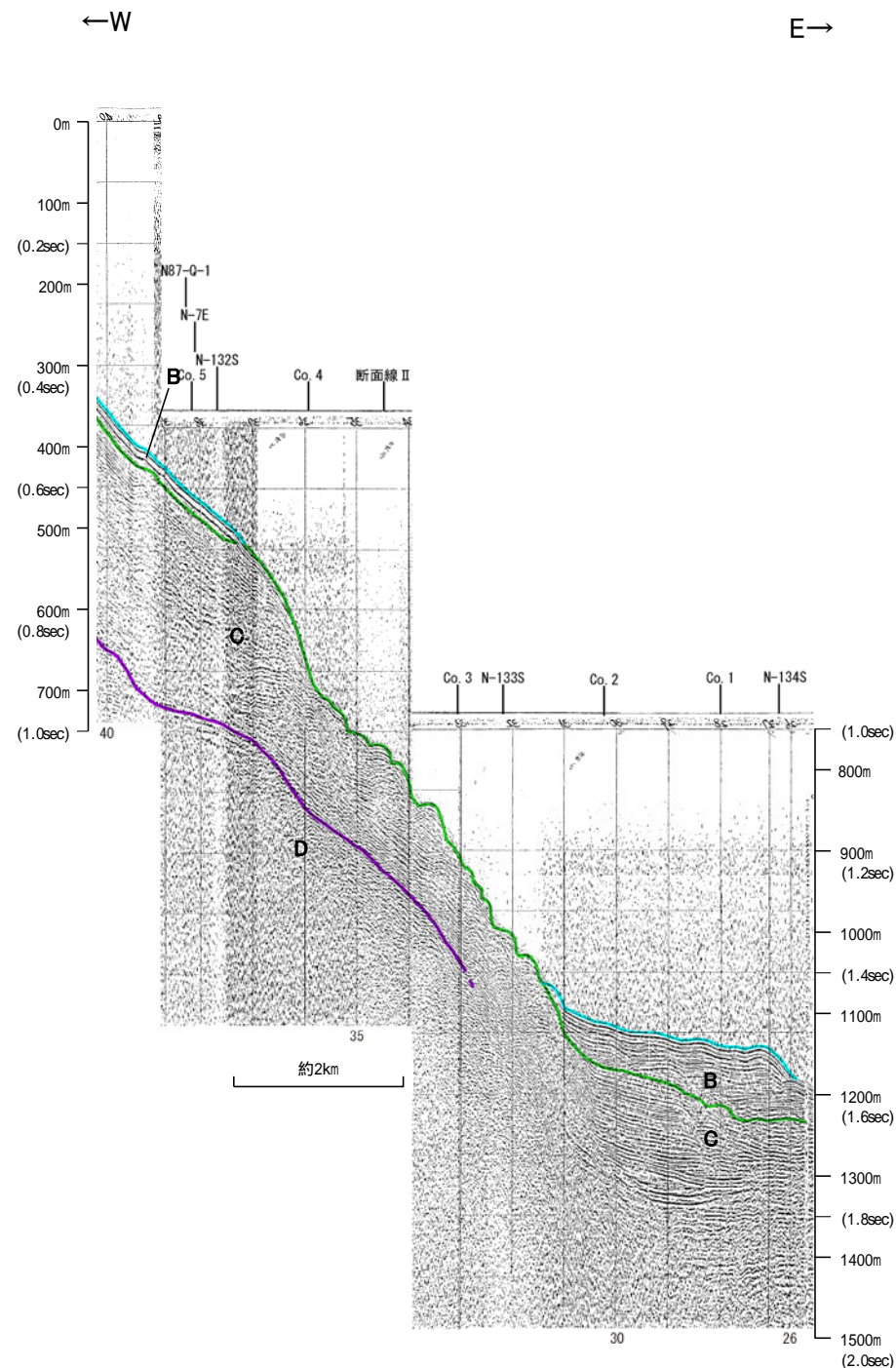
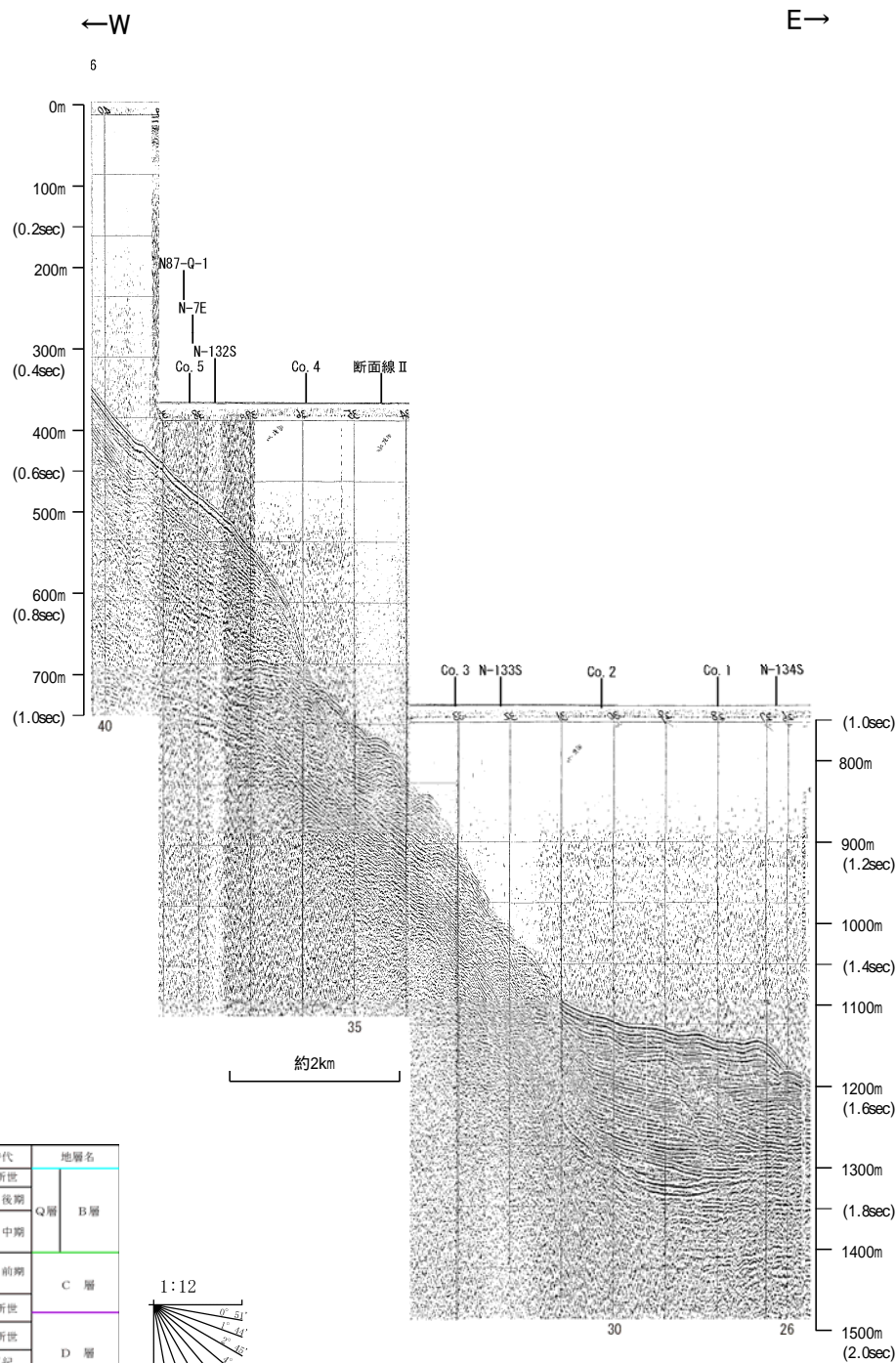


| 地質時代 | 地層名 | |
|------|-----|----|
| 第四紀 | 完新世 | B層 |
| | 後期 | |
| | 中期 | |
| 第三紀 | 前期 | C層 |
| | 中新世 | D層 |
| 古第三紀 | | |
| 先第三紀 | | |



・この図面は、海上保安庁水路部(現、海洋情報部)の海上音波探査の記録を北陸電力が独自に解析・作成したものである

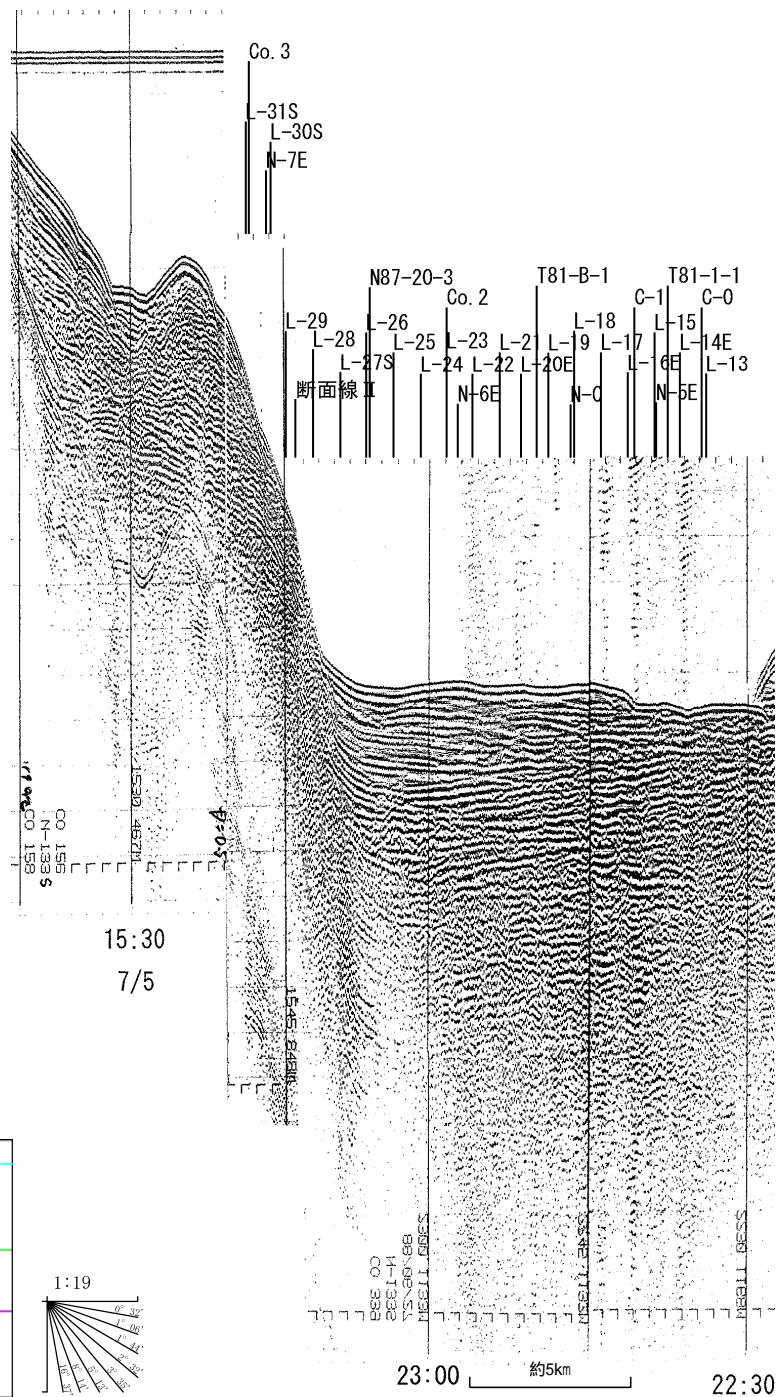
海上保安庁スパーカー L-28



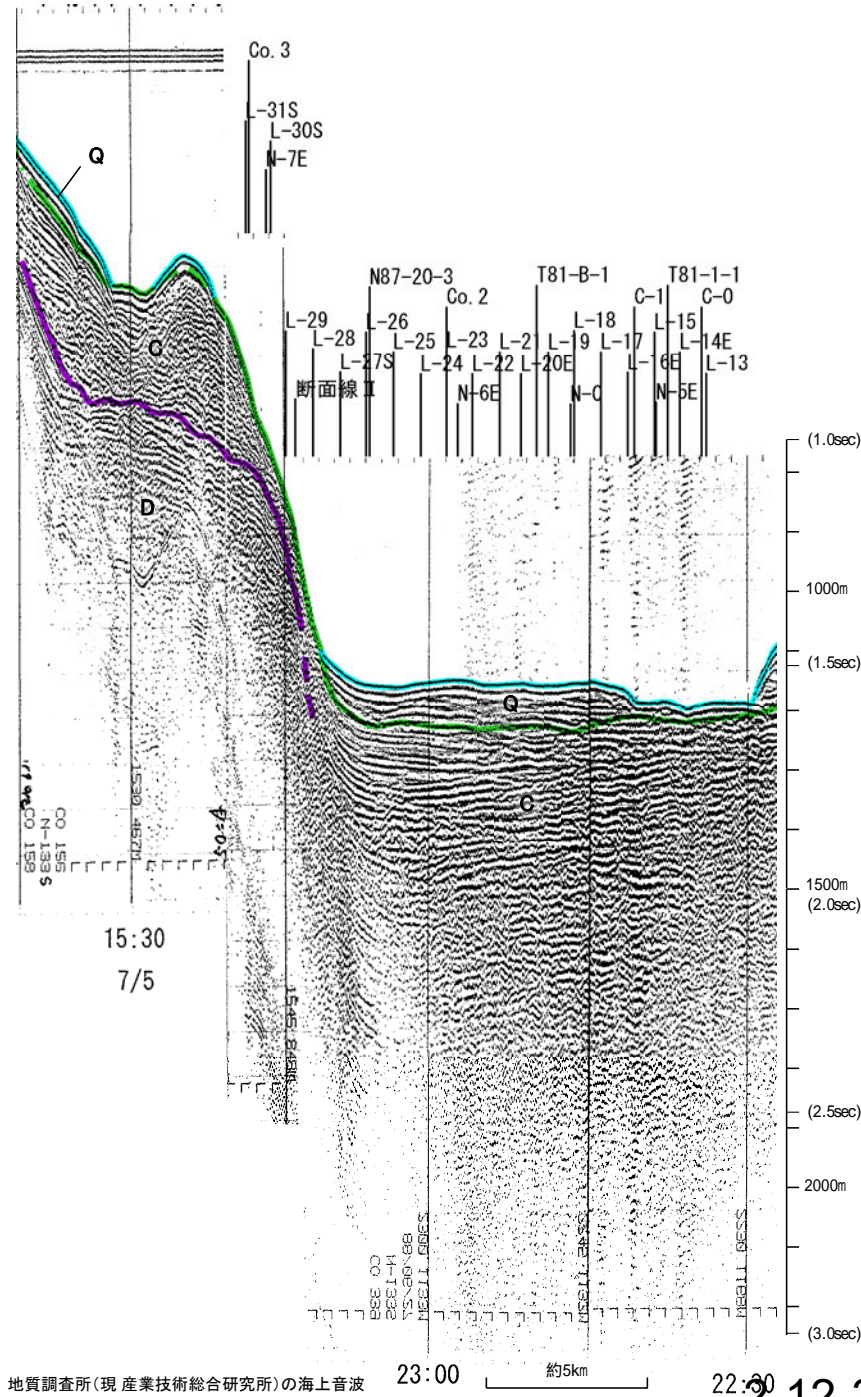
・この図面は、海上保安庁水路部(現、海洋情報部)の海上音波探査の記録を北陸電力が独自に解析・作成したものである

地質調査所エアガン N-133S

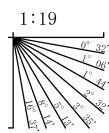
←NW SE→



←NW SE→



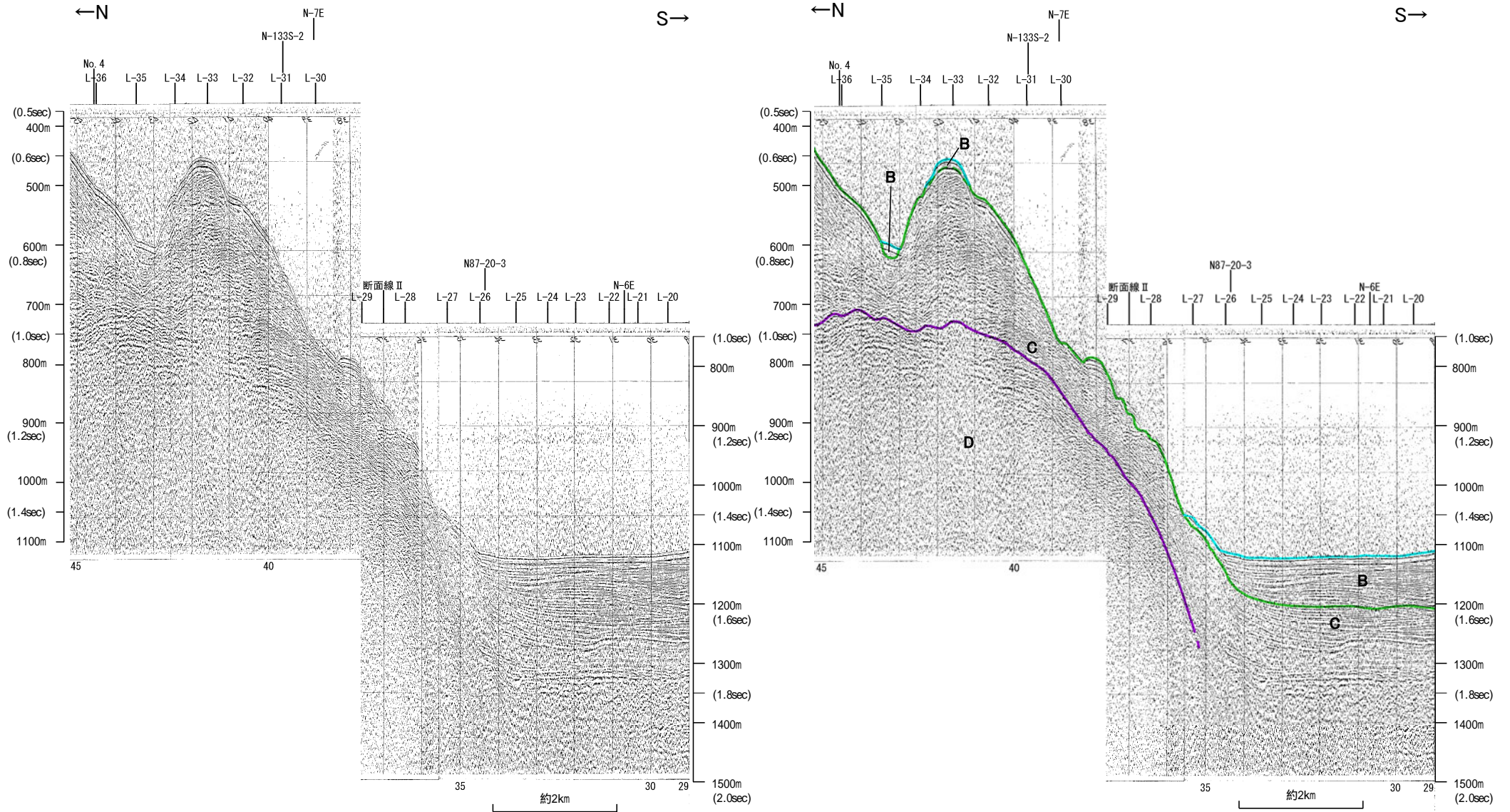
| 地質時代 | | 地層名 | |
|------|------|-----|----|
| 第四紀 | 完新世 | Q層 | B層 |
| | 後期 | | |
| | 中期 | | |
| 第三紀 | 前期 | C層 | |
| | 中新世 | | |
| 古第三紀 | | D層 | |
| | 先第三紀 | | |



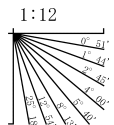
この図面は、地質調査所(現 産業技術総合研究所)の海上音波探査の記録を北陸電力が独自に解析・作成したものである

2-12-37

海上保安庁スパーカー Co.3

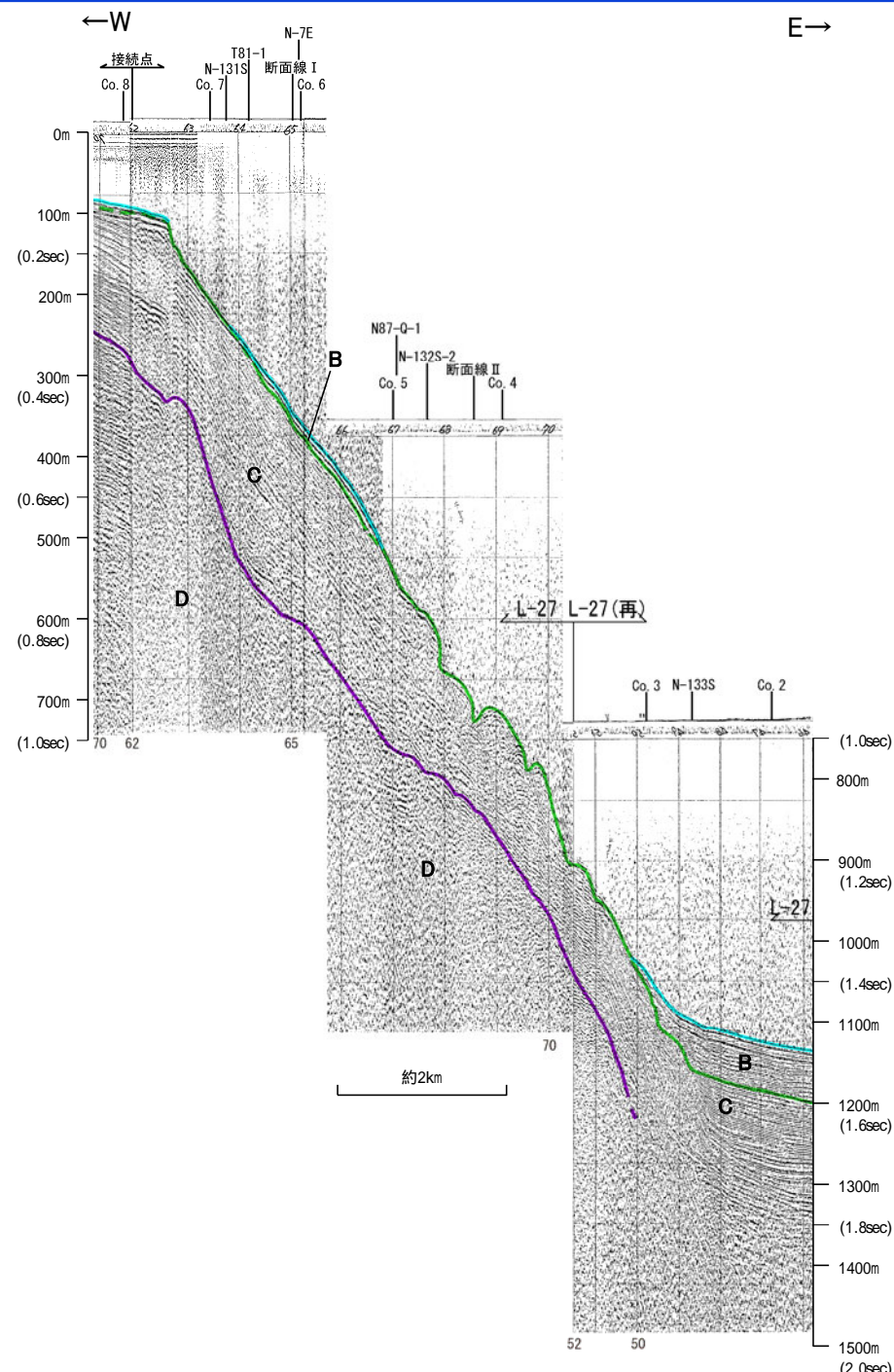
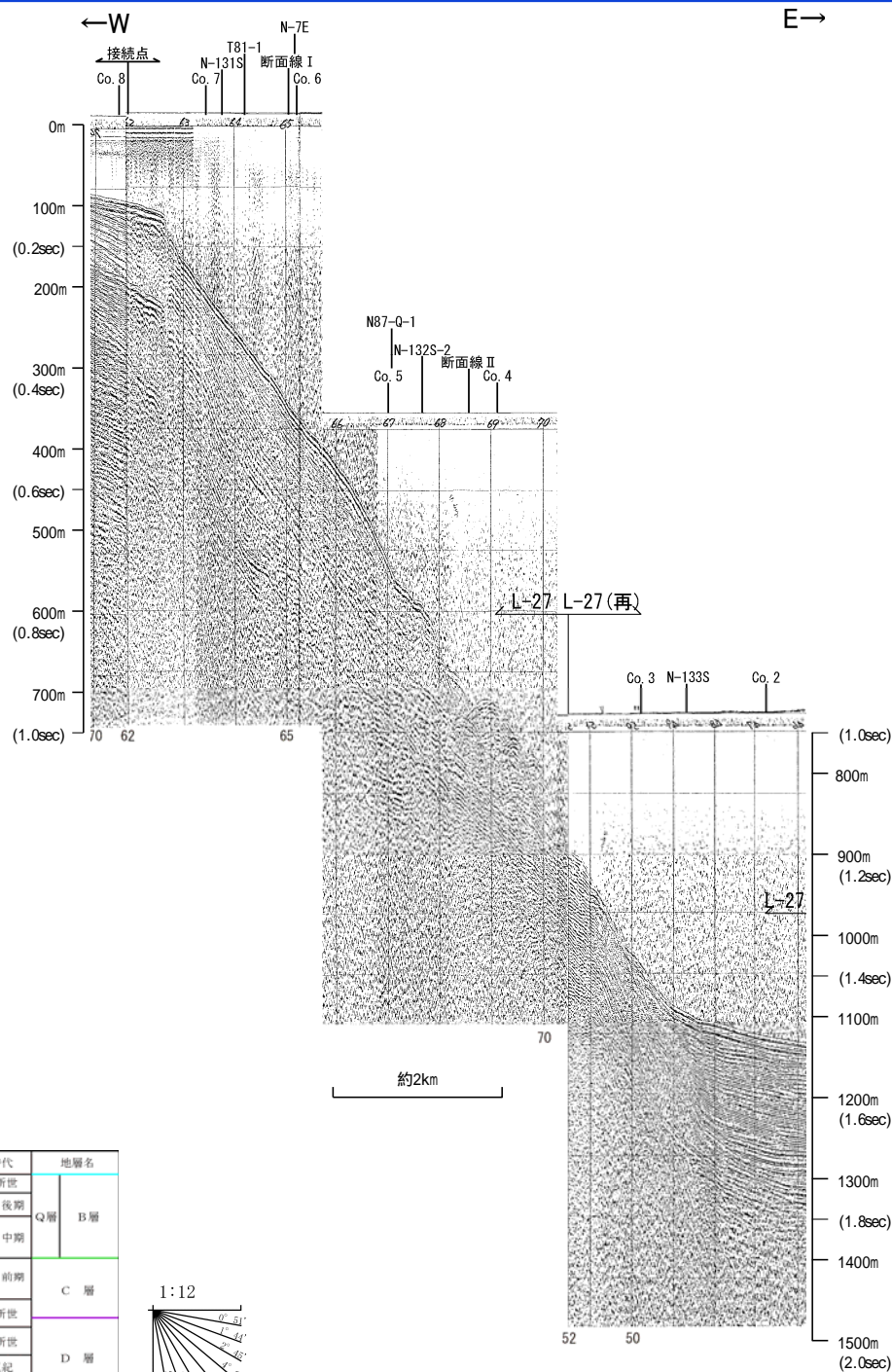


| 地質時代 | 地層名 | |
|------|-----|----|
| 第四紀 | 完新世 | B層 |
| | 後期 | |
| | 中期 | |
| 第三紀 | 前期 | C層 |
| | 中新世 | D層 |
| 古第三紀 | | |
| 先第三紀 | | |

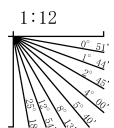


この図面は、海上保安庁水路部(現、海洋情報部)の海上音波探査の記録を北陸電力が独自に解析・作成したものである

海上保安庁スパーカー L-27

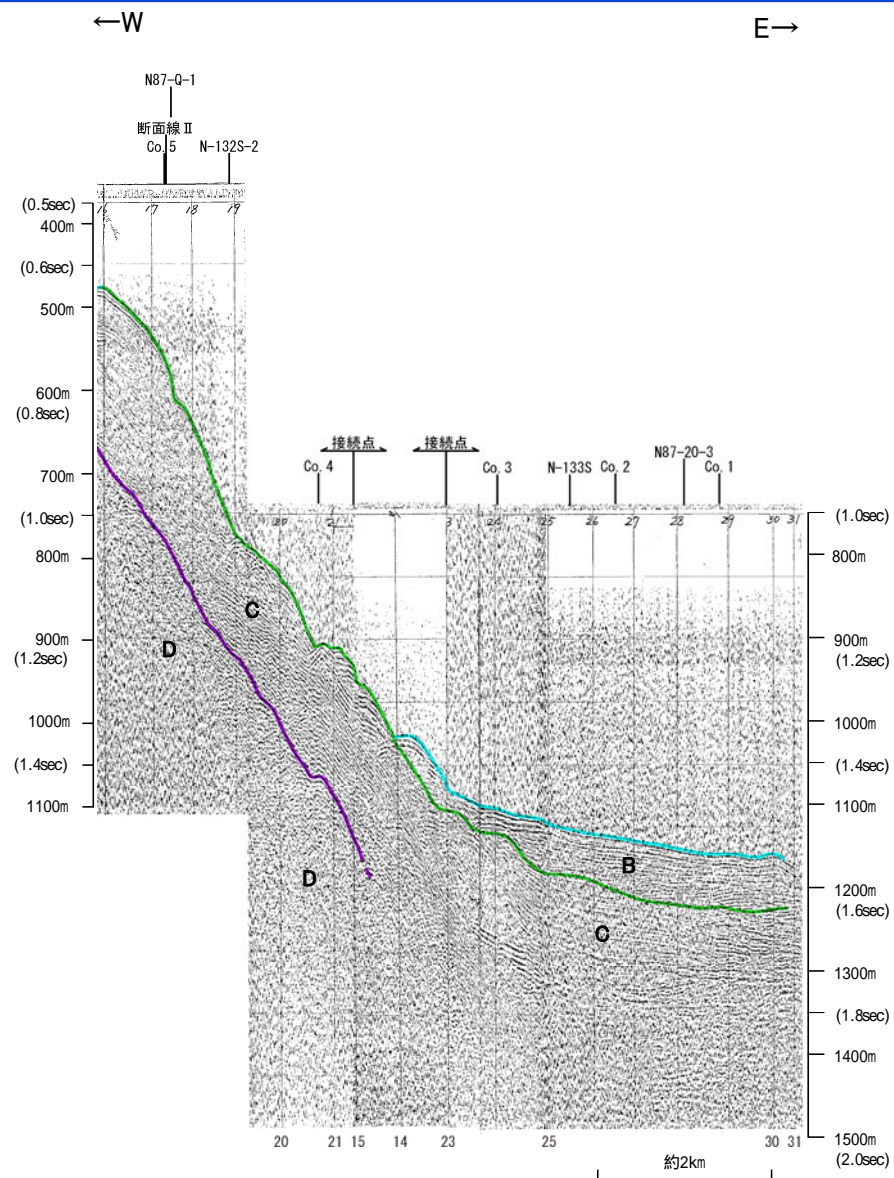
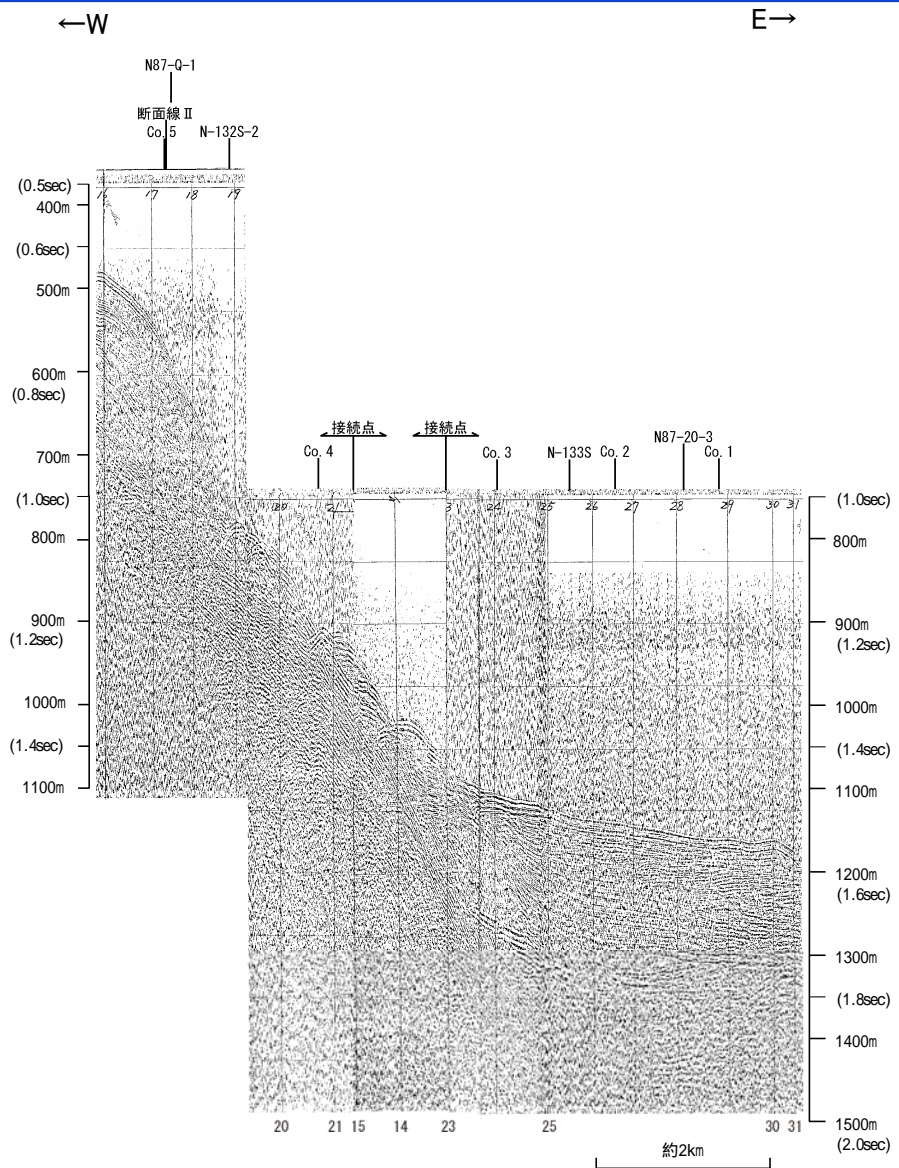


| 地質時代 | | 地層名 |
|------|------|-----|
| 第四紀 | 更新世 | B層 |
| | 後期 | |
| | 中期 | |
| 第三紀 | 新第三紀 | C層 |
| | 中新世 | |
| 先第三紀 | 古第三紀 | D層 |
| | 先第三紀 | |

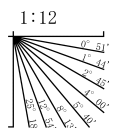


・この図面は、海上保安庁水路部(現、海洋情報部)の海上音波探査の記録を北陸電力が独自に解析・作成したものである

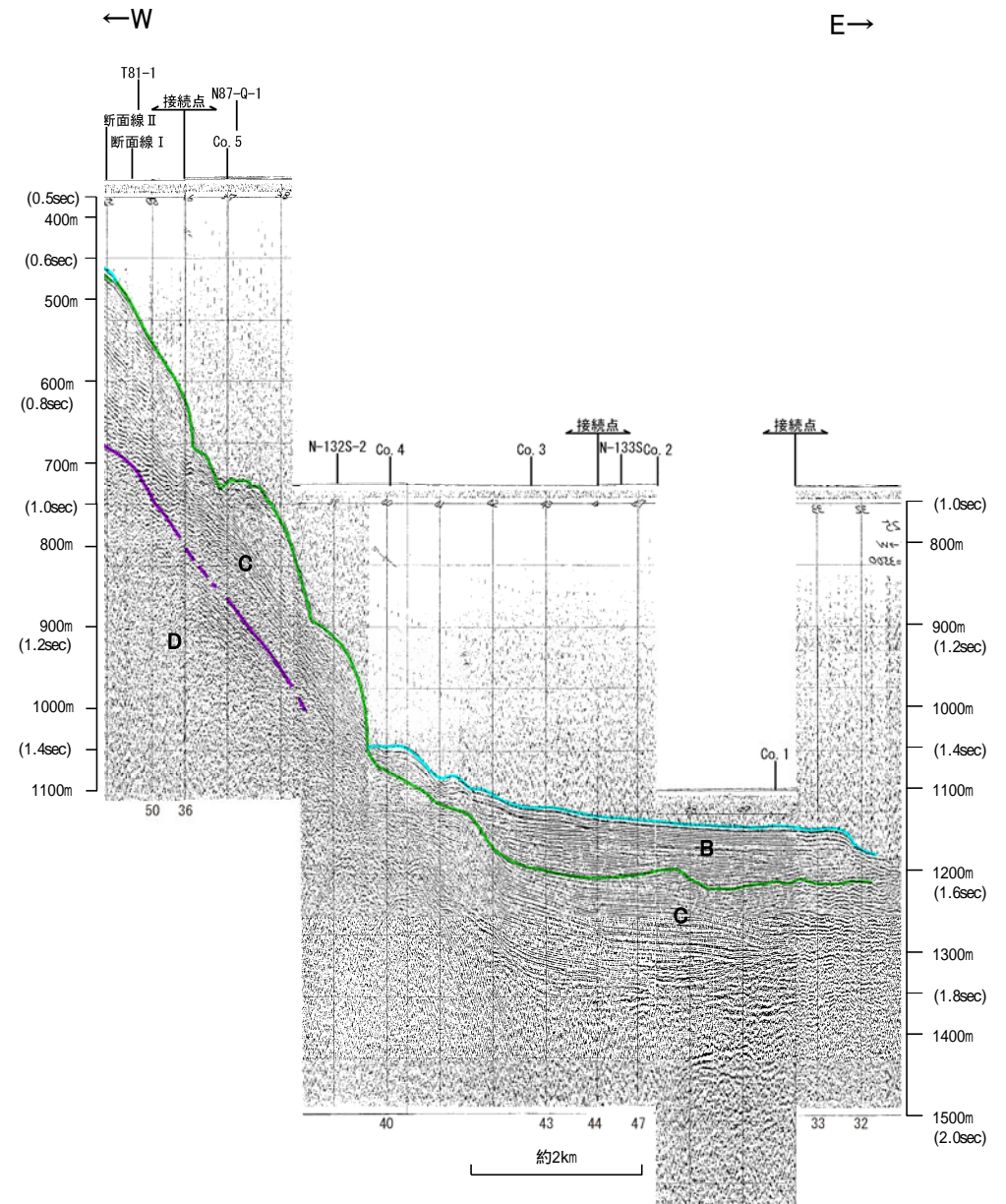
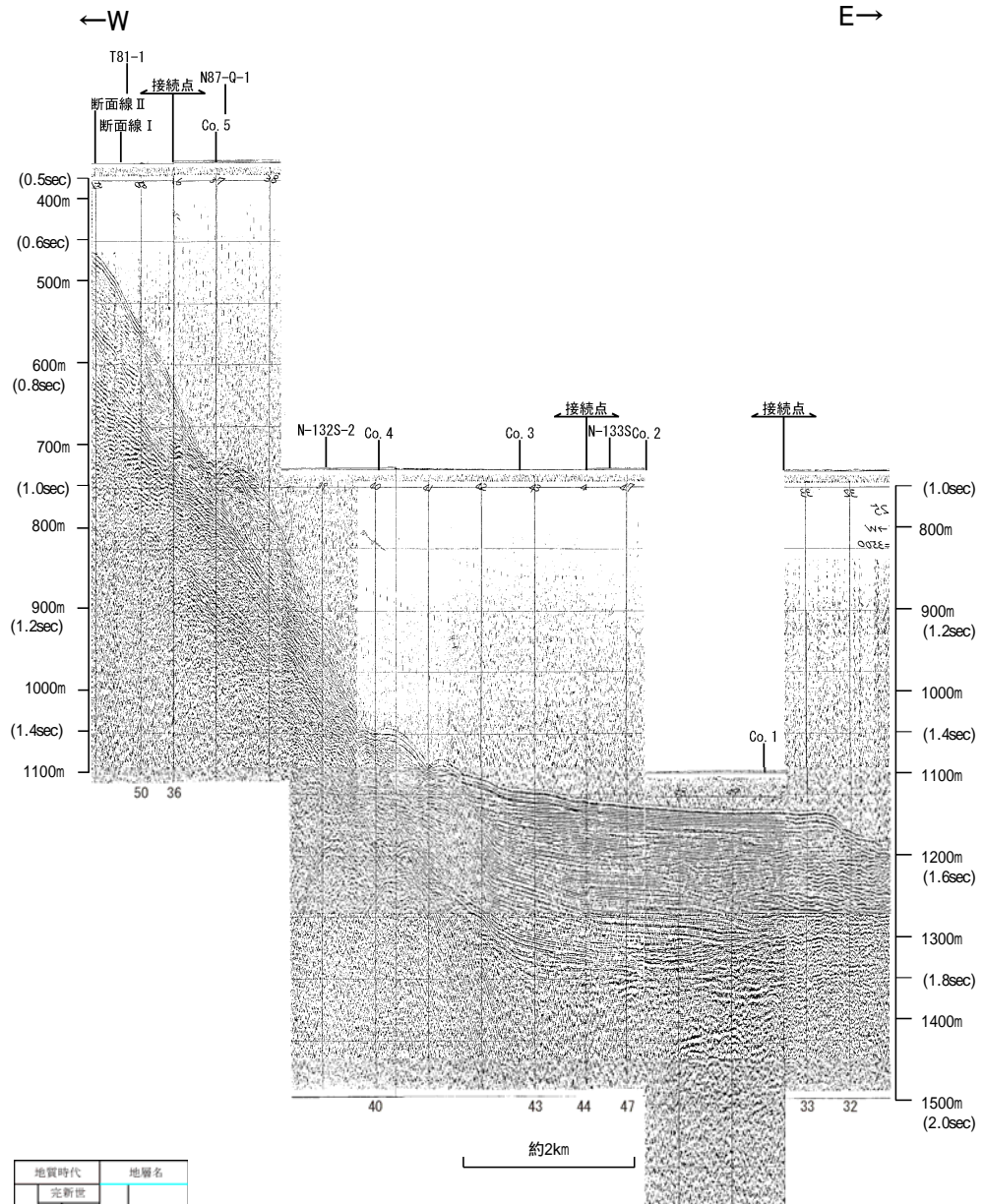
海上保安庁スパーカー L-26



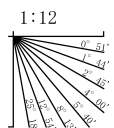
| 地質時代 | | 地層名 |
|------|------|-----|
| 第四紀 | 更新世 | B層 |
| | 後期 | |
| | 中期 | |
| 第三紀 | 新第三紀 | C層 |
| | 古第三紀 | D層 |



海上保安庁スパーカー L-25

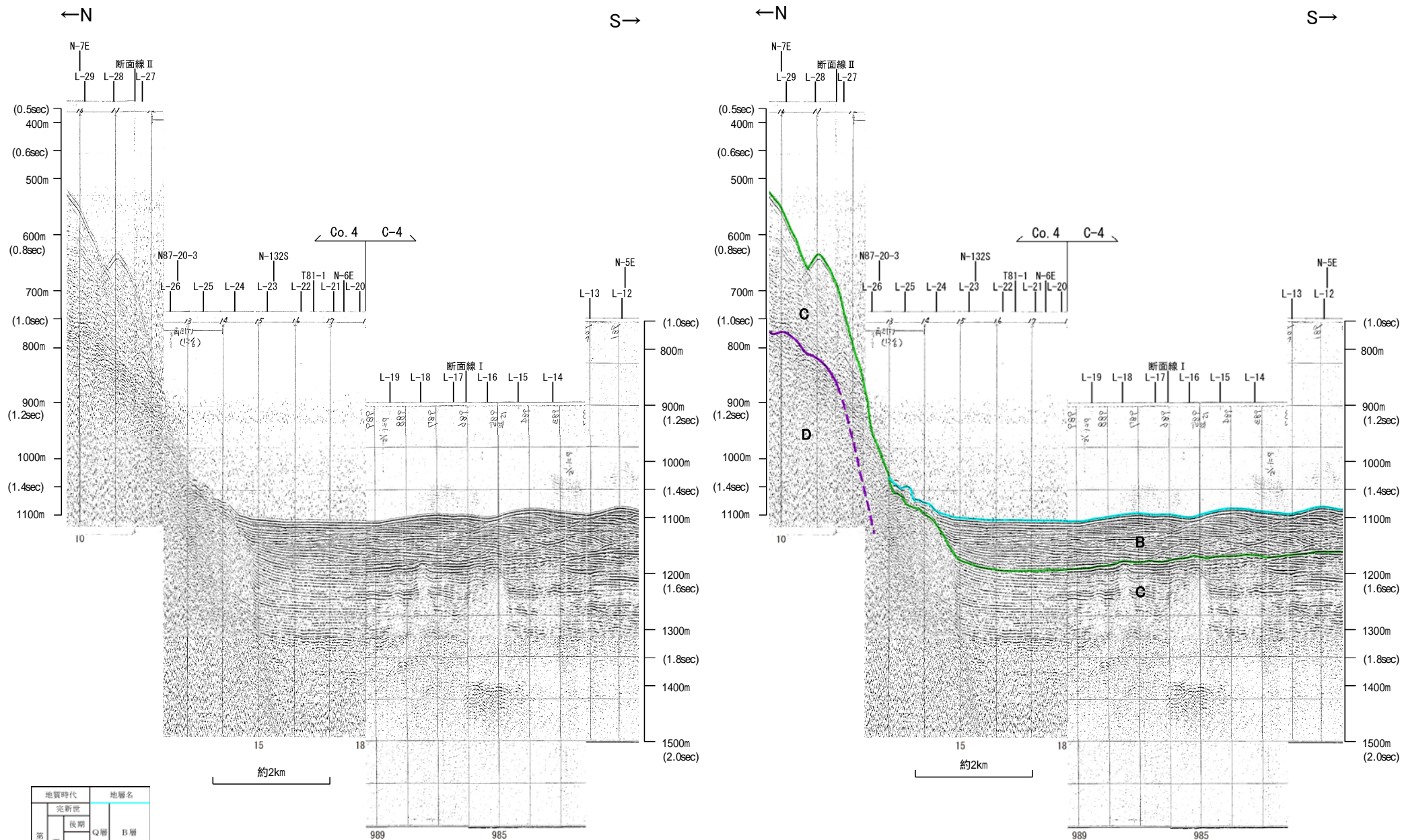


| 地質時代 | | 地層名 |
|------|------|-----|
| 第四紀 | 更新世 | Q層 |
| | 後期 | |
| | 前期 | |
| 第三紀 | 新第三紀 | C層 |
| | 中新世 | |
| | 古第三紀 | D層 |

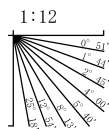


この図面は、海上保安庁水路部(現、海洋情報部)の海上音波探査の記録を北陸電力が独自に解析・作成したものである

海上保安庁スパーカー Co.4,C-4



| 地質時代 | | 地層名 | |
|------|------|-----|----|
| 第四紀 | 完新世 | | |
| | 後期 | Q層 | B層 |
| | 中期 | | |
| 更新世 | 前期 | | C層 |
| | 前期 | | |
| 第三紀 | 新第三紀 | | D層 |
| | 中新世 | | |
| 古第三紀 | | | |
| | | | |
| 先第三紀 | | | |



この図面は、海上保安庁水路部(現、海洋情報部)の海上音波探査の記録を北陸電力が独自に解析・作成したものである

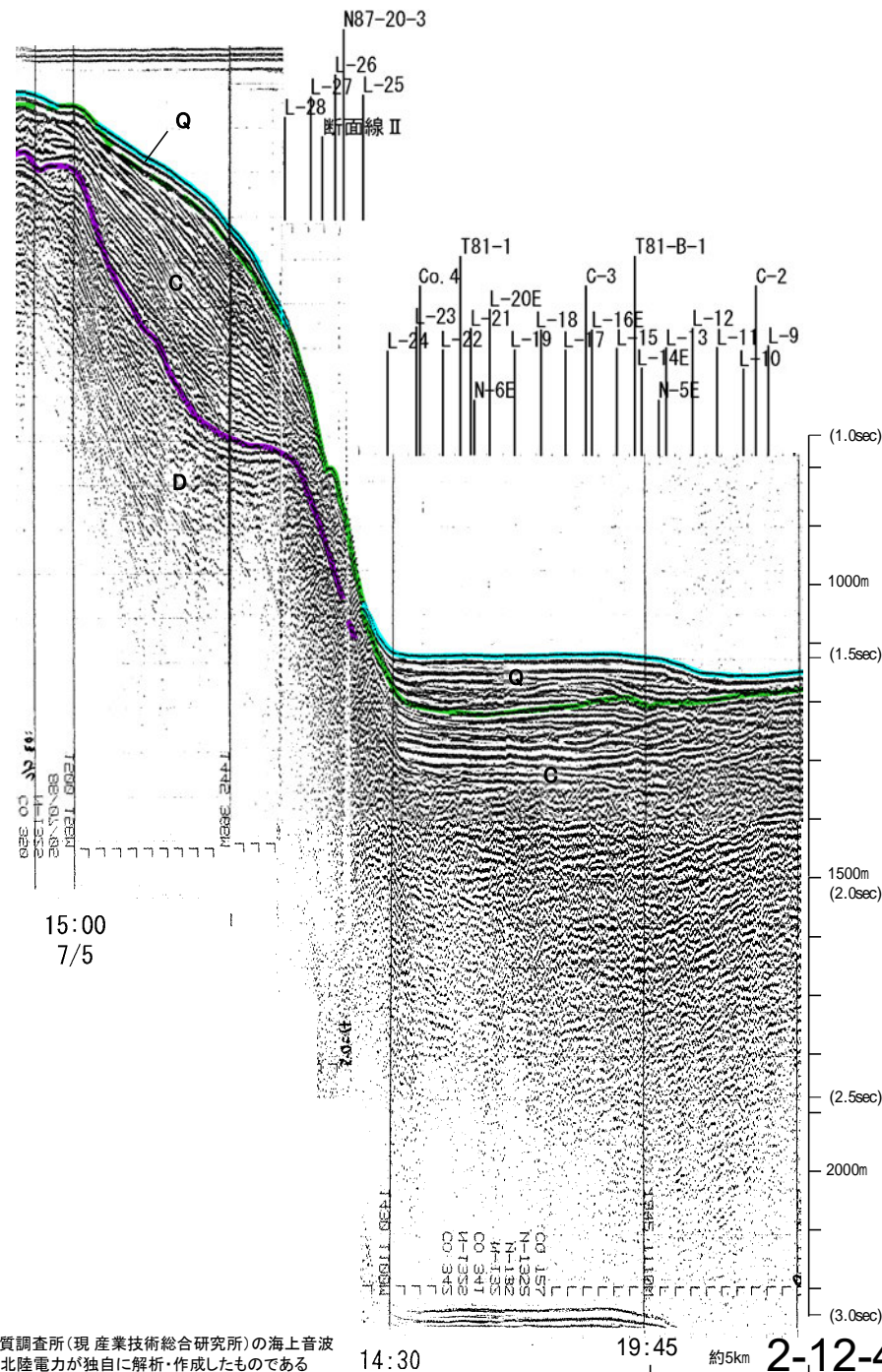
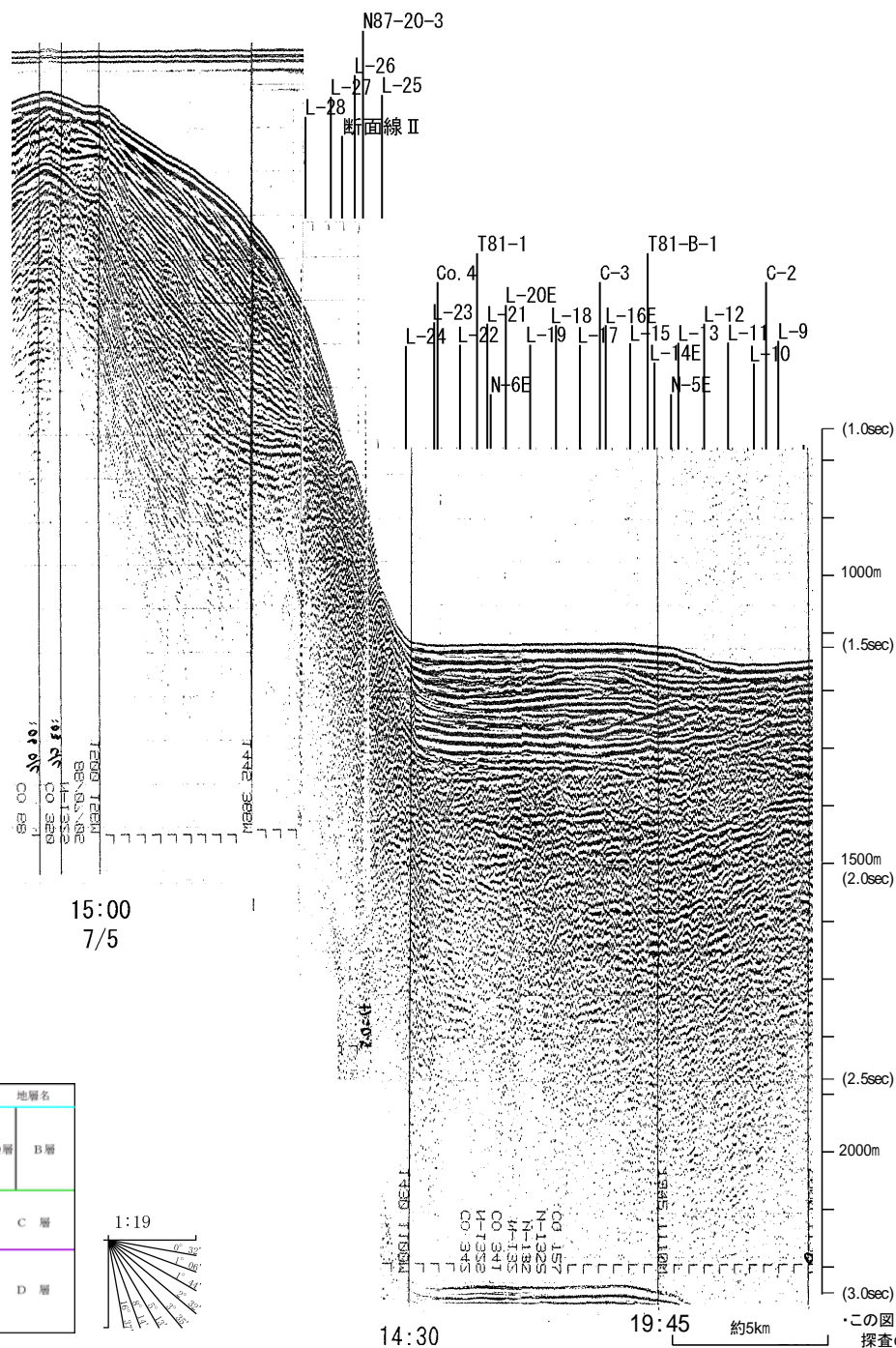
地質調査所エアガン N-132S

←NW

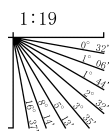
SE→

←NW

SE→



| 地質時代 | | 地層名 | |
|------|------|-----|----|
| 第四紀 | 更新世 | Q層 | B層 |
| | 中期 | | |
| | 前期 | C層 | |
| 第三紀 | 中新世 | | |
| | 古第三紀 | D層 | |
| 先第三紀 | | | |



この図面は、地質調査所(現 産業技術総合研究所)の海上音波探査の記録を北陸電力が独自に解析・作成したものである

2-12-43