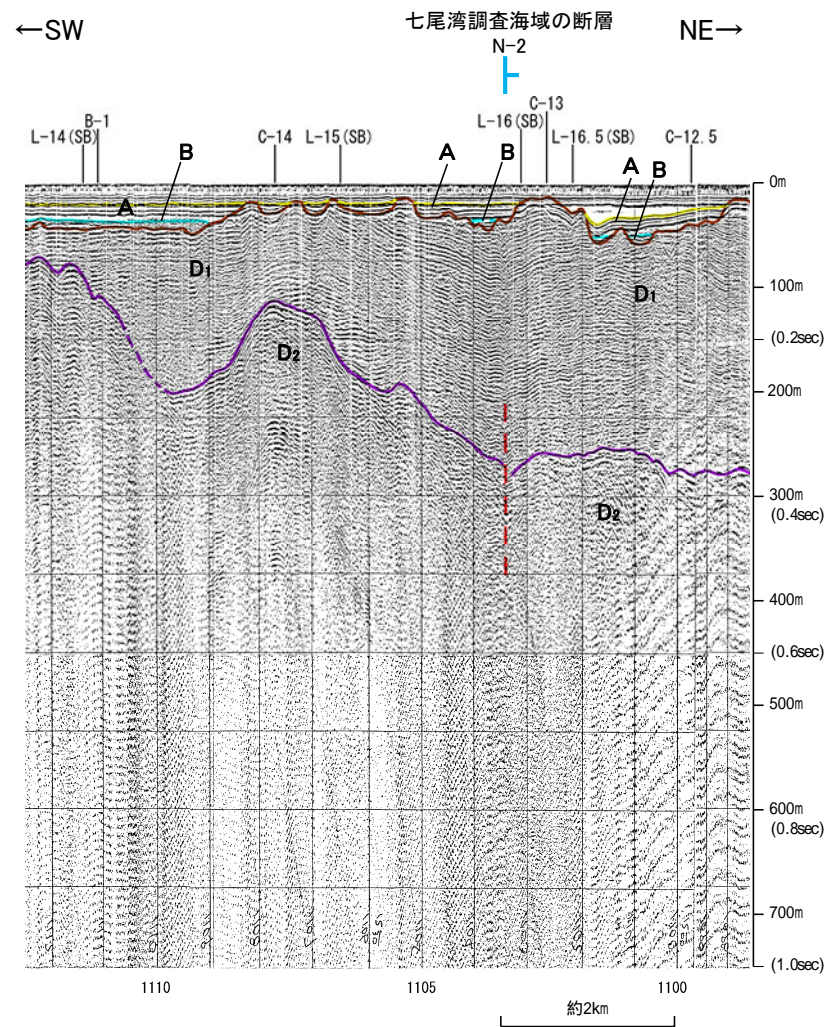
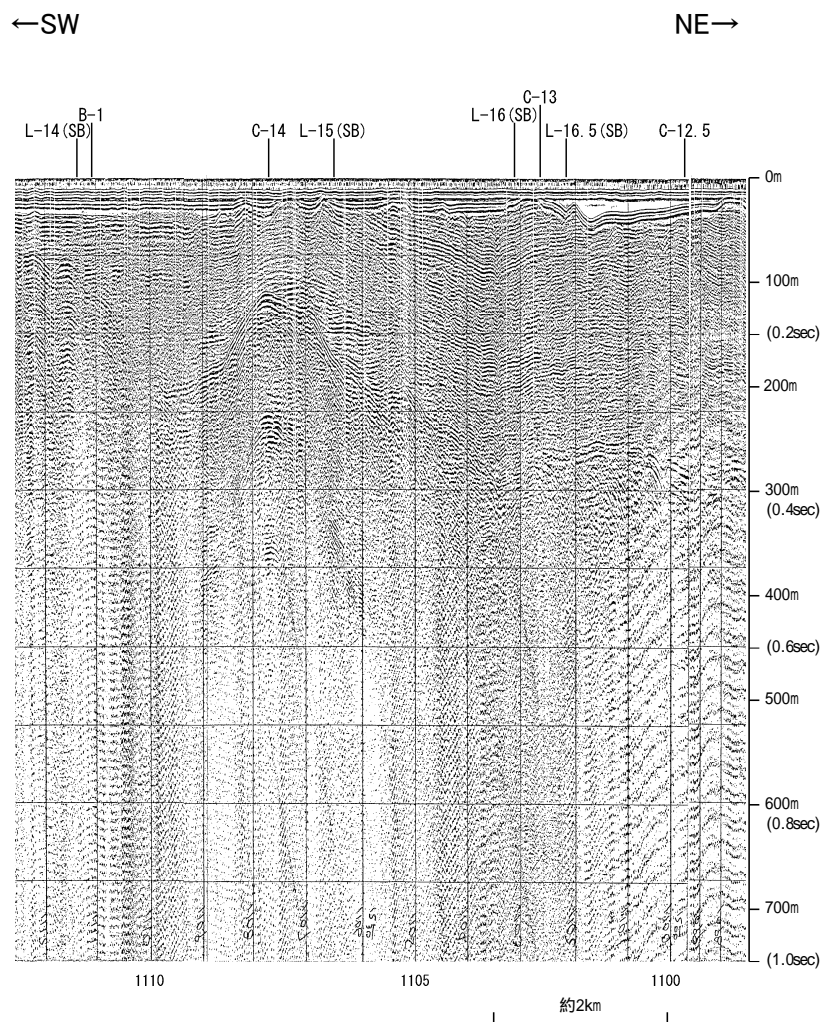
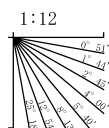


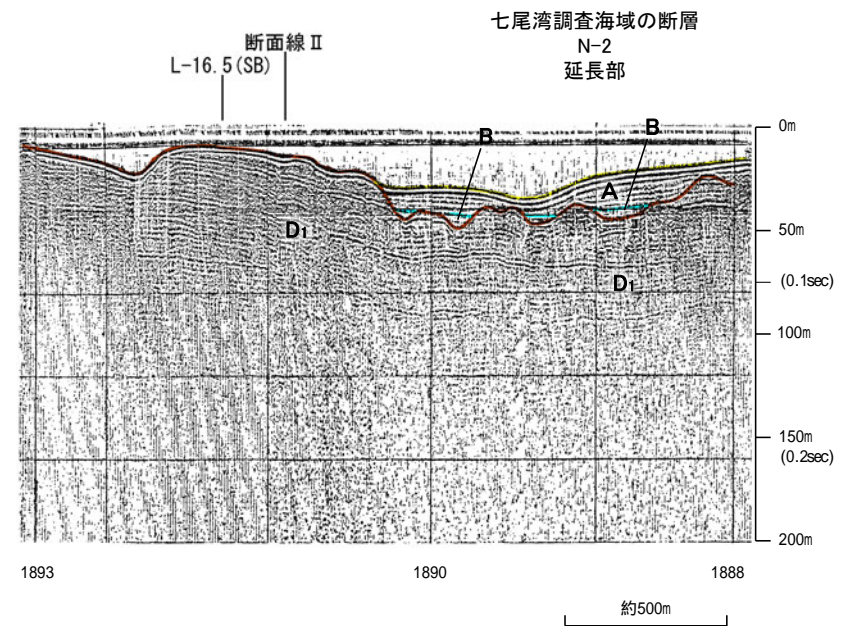
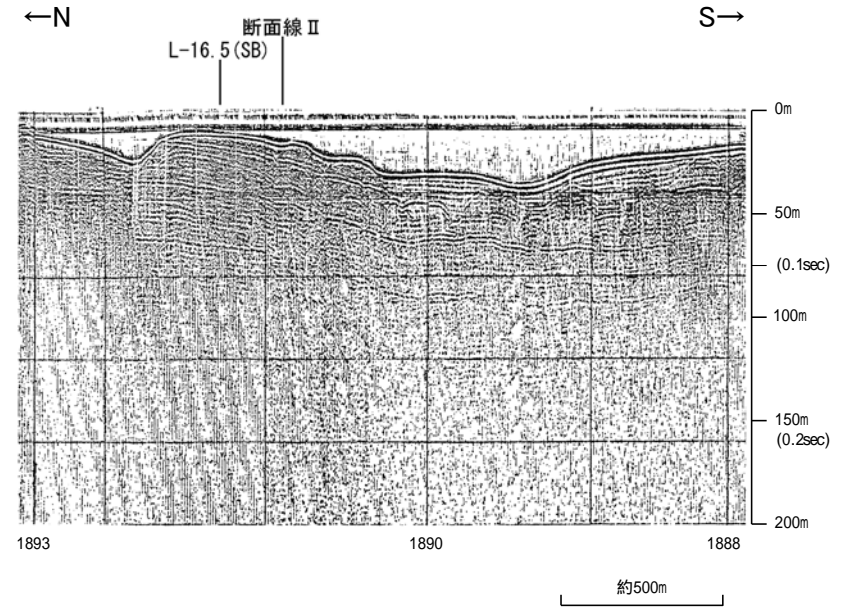
海上保安庁スパーカー 断面線Ⅱ



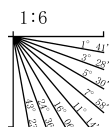
地質時代		地層名
第四紀	更新世	A層
	後期	B層
	中期	C層
	前期	D層
第三紀	新第三紀	D層
	古第三紀	D層
先第三紀		D層



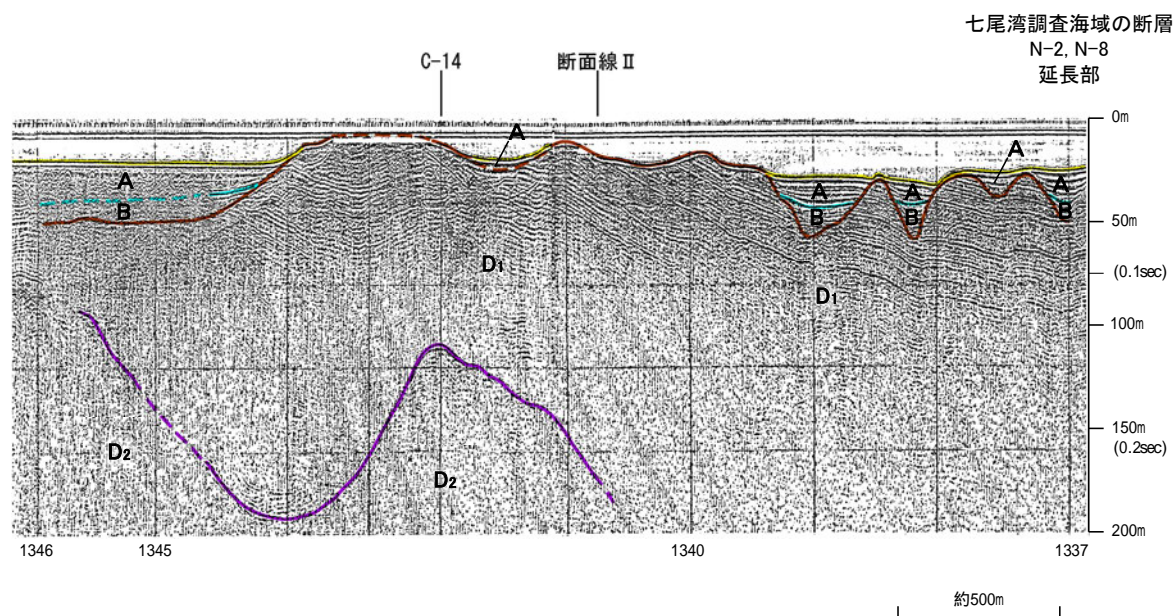
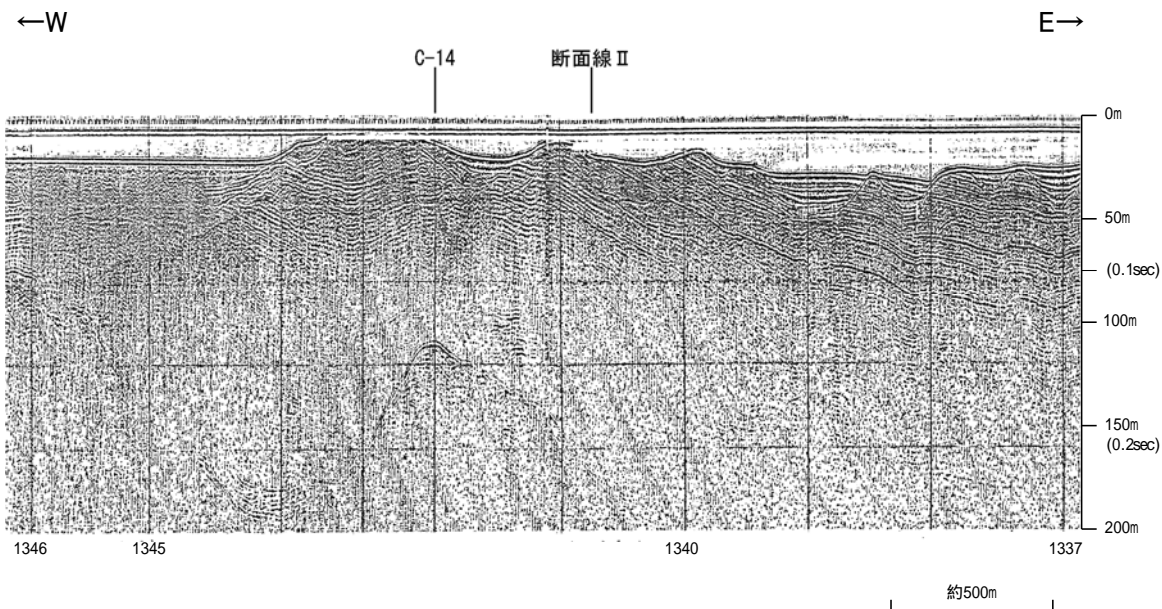
海上保安庁スパーカー C-13



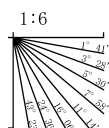
地質時代		地層名
第四紀	更新世	A層
	後期	B層
	中期	C層
	前期	D層
第三紀	新第三紀	D層
	古第三紀	D層
先第三紀		D層



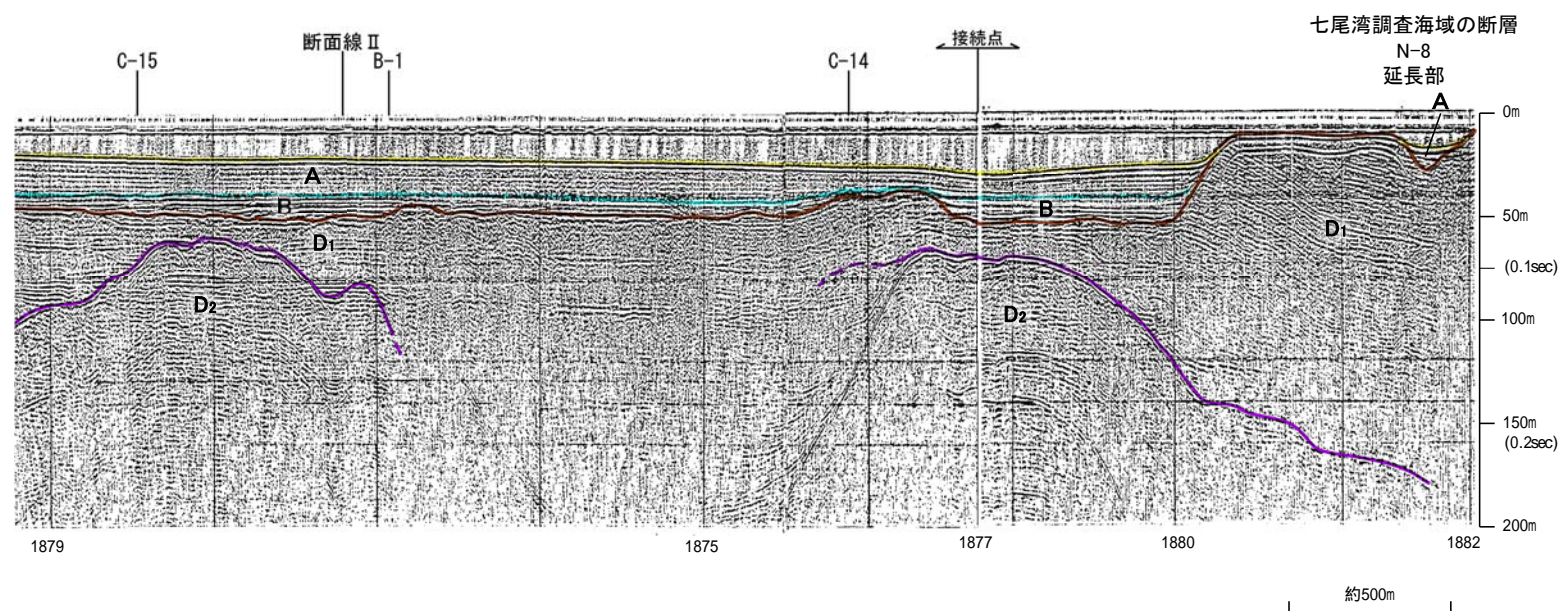
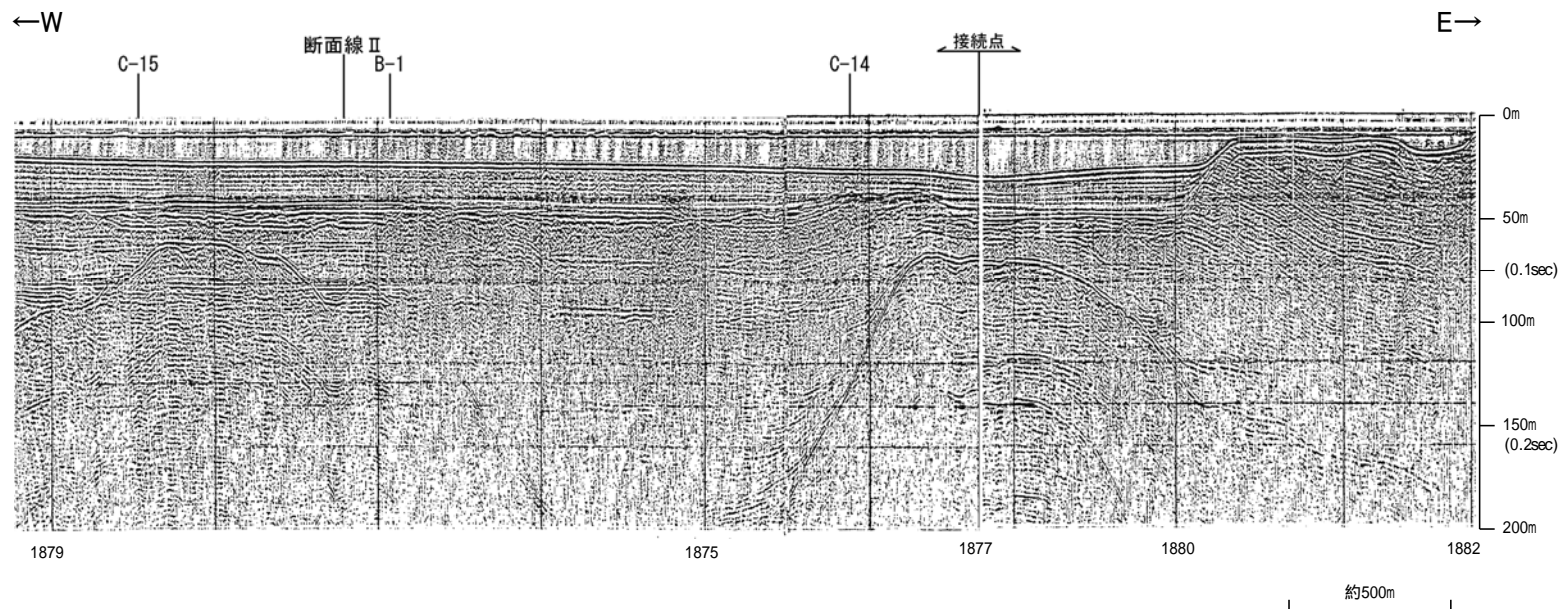
海上保安庁スパーカー L-15



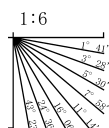
地質時代		地層名
第四紀	更新世	A層
	後期	B層
	前期	C層
第三紀	新第三紀	D層
	古第三紀	D層



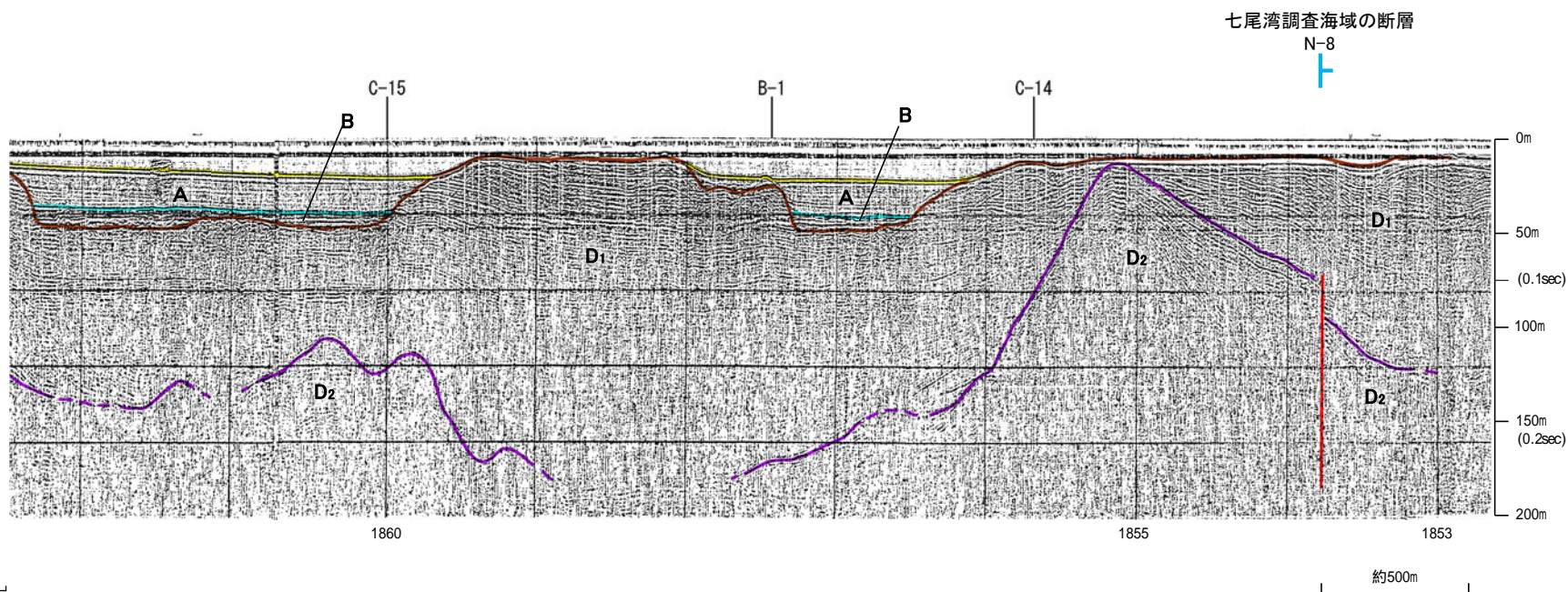
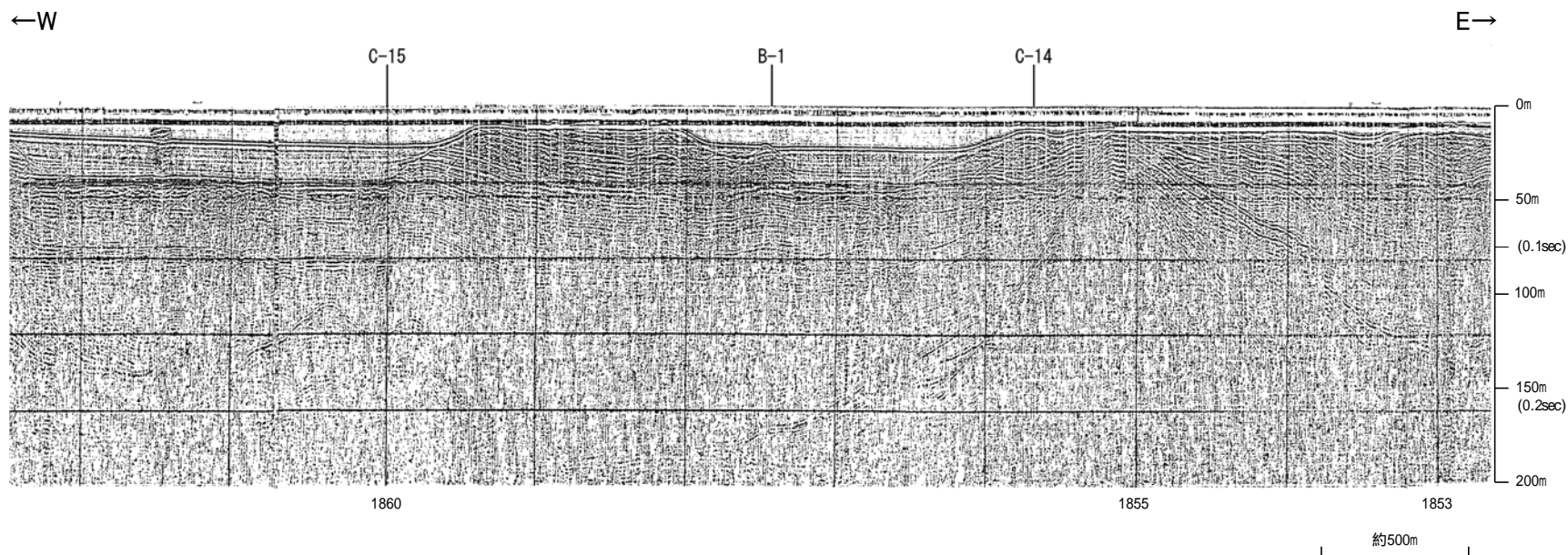
海上保安庁スパーカー L-14



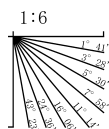
地質時代		地層名
第四紀	更新世	A層
	後期	B層
	中期	C層
	前期	D層
第三紀	新第三紀	D層
	古第三紀	D層
先第三紀		D層



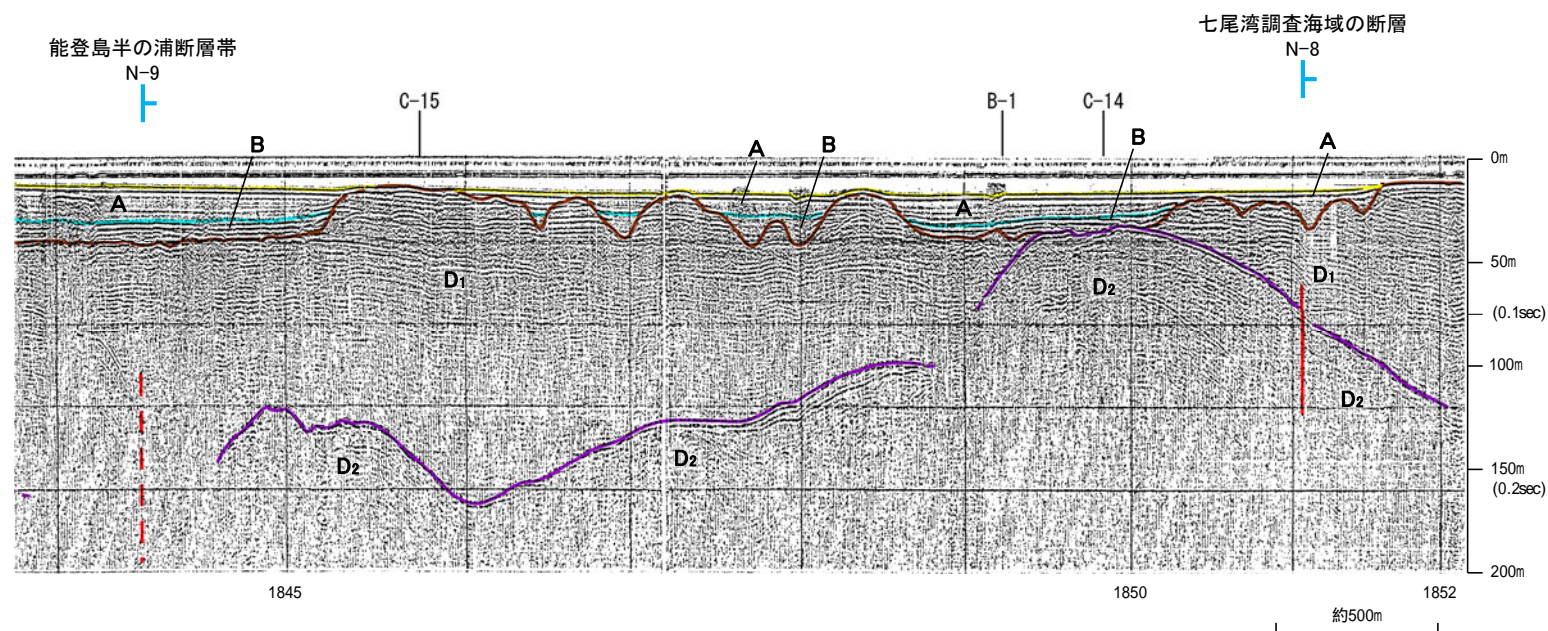
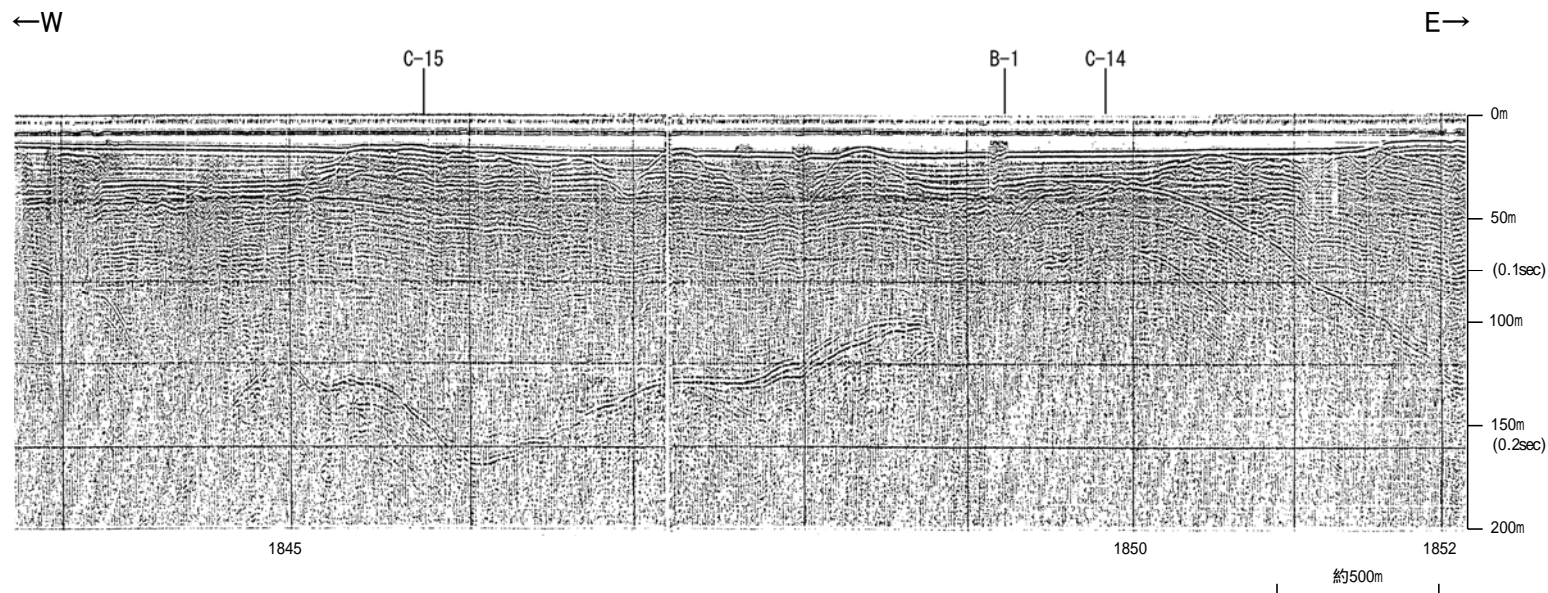
海上保安庁スパーカー L-13



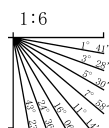
地質時代		地層名
第三紀	更新世	A層
	後期	B層
	中期	C層
	前期	D層
新第三紀	上新世	D層
	中新世	D層
古第三紀		D層
先第三紀		D層



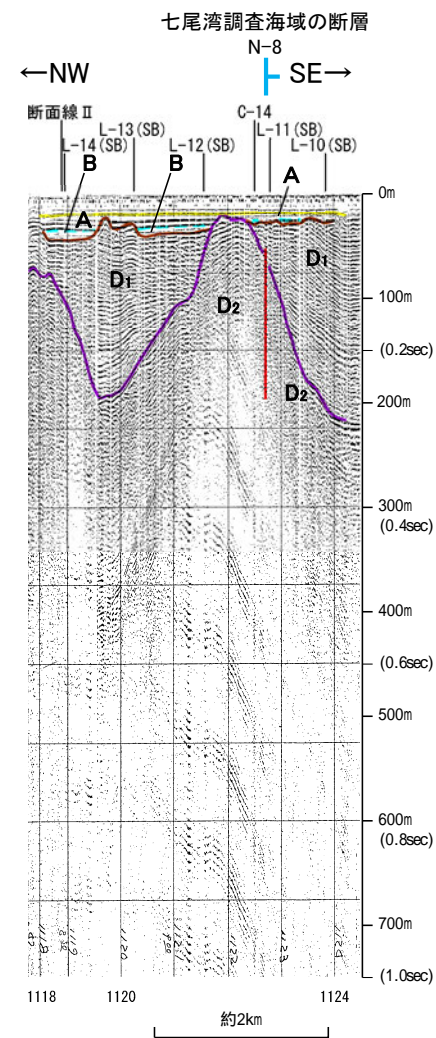
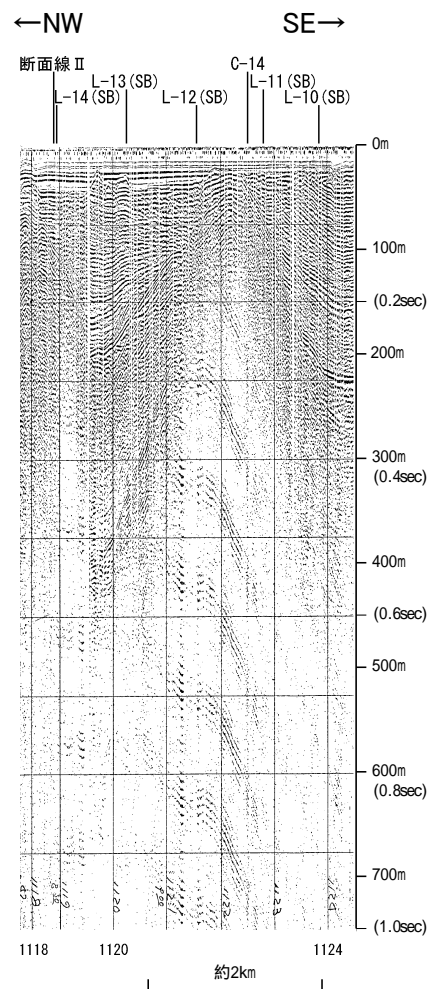
海上保安庁スパーカー L-12



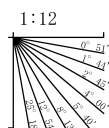
地質時代		地層名
第四紀	更新世	A層
	後期	B層
	中期	C層
	前期	D層
第三紀	新第三紀	D層
	古第三紀	D層
先第三紀		D層




海上保安庁スパーカー B-1



地質時代		地層名
第四紀	更新世	A層
	後期	B層
	中期	C層
	前期	D層
第三紀	新第三紀	D層
	古第三紀	D層

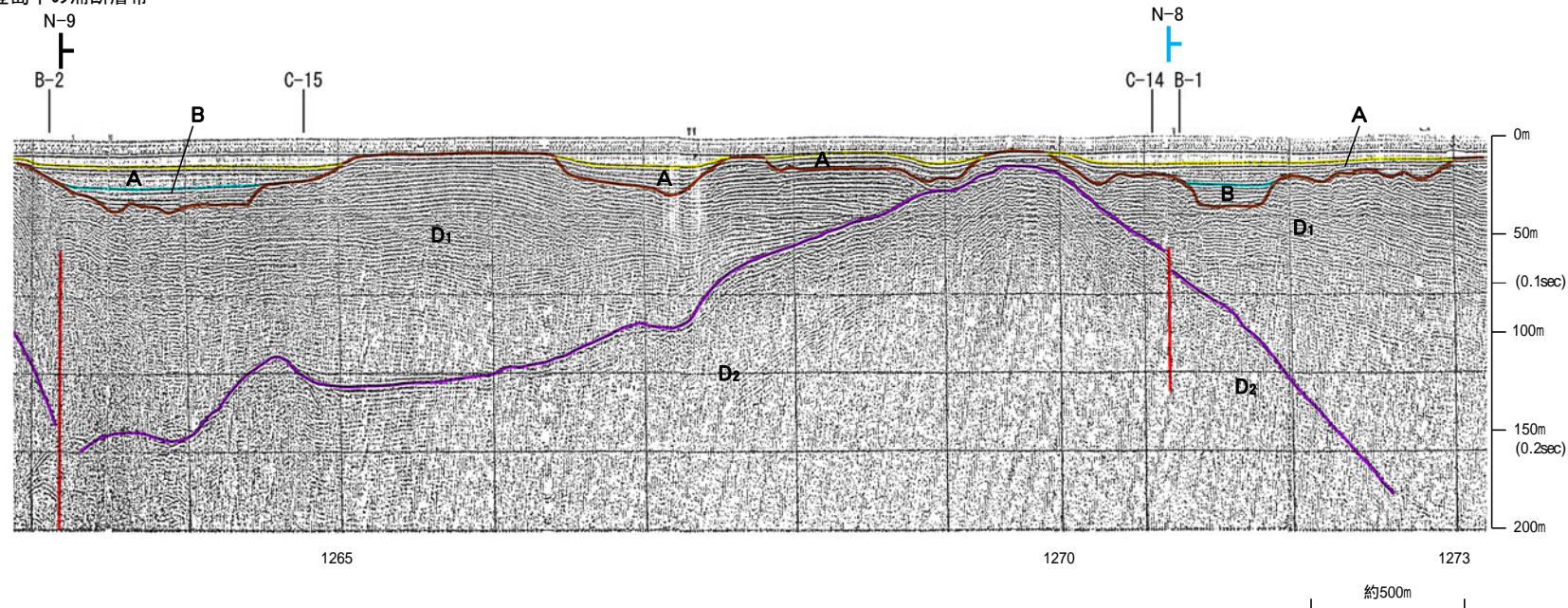


海上保安庁スパーカー L-11

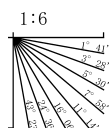


能登島半の浦断層帯

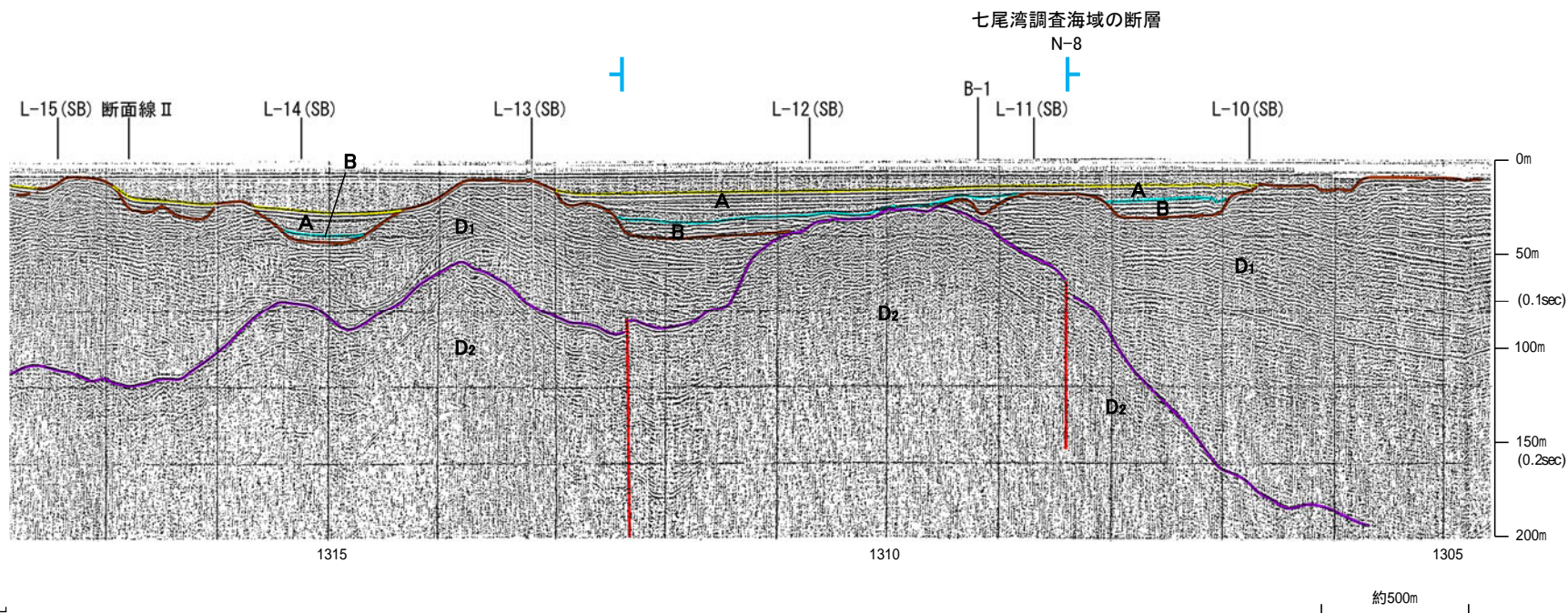
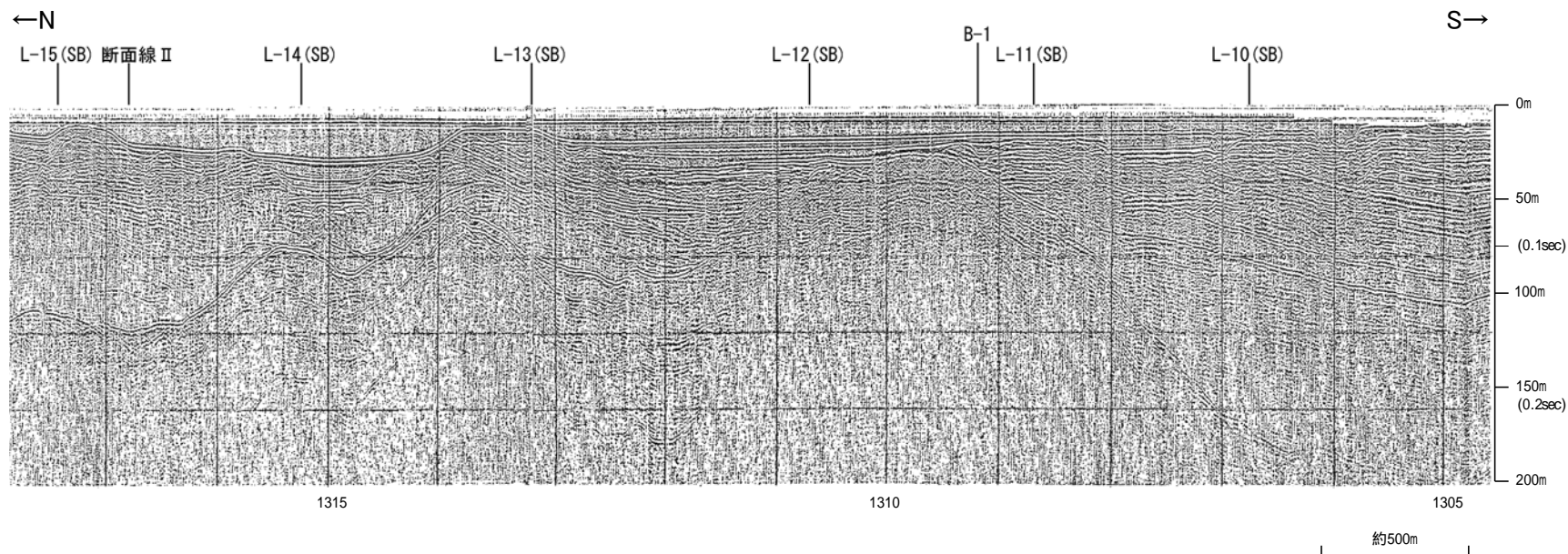
七尾湾調査海域の断層



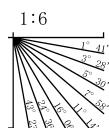
地質時代		地層名
第四紀	更新世	A層
	後期	B層
	中期	C層
	前期	D層
第三紀	中新世	D層
	古第三紀	D層
先第三紀		D層



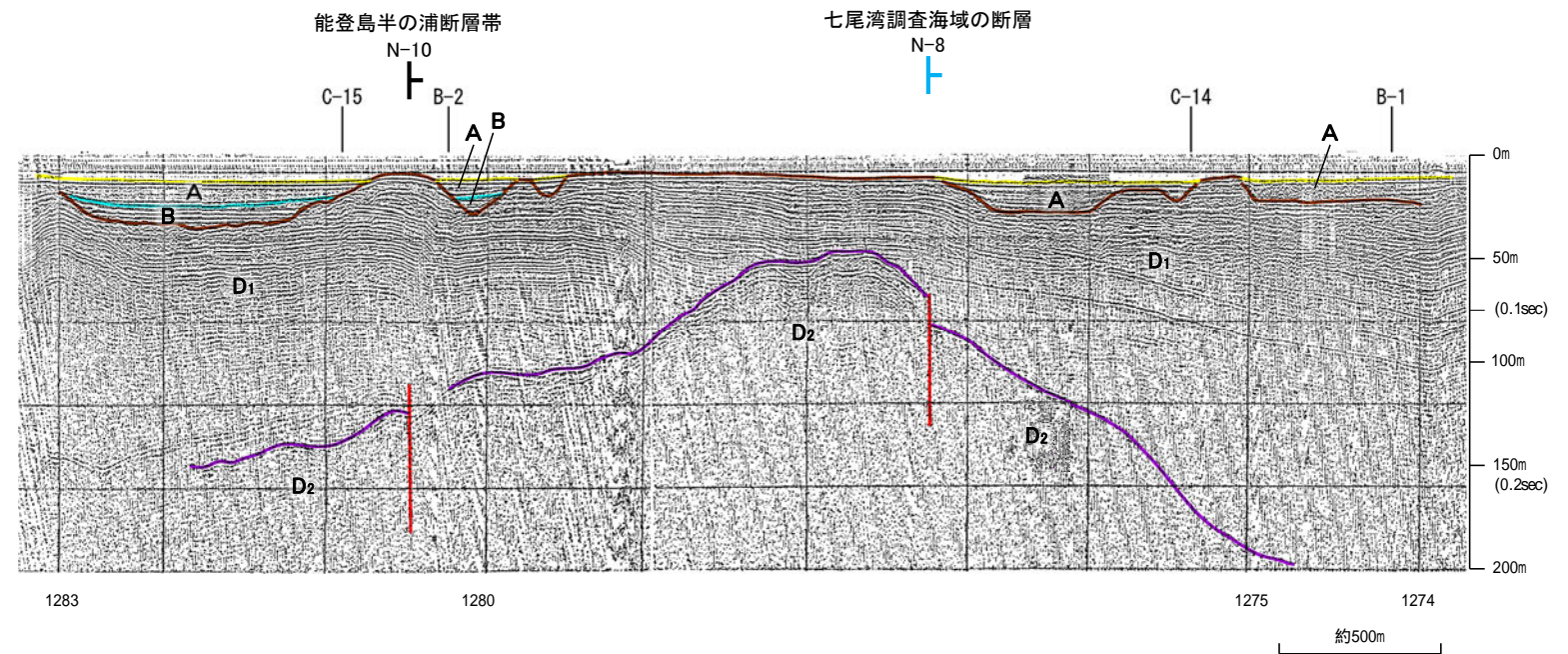

海上保安庁スパーカー C-14



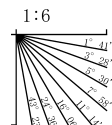
地質時代		地層名
第四紀	全新世	A層
	後期	B層
	中期	C層
	前期	D層
第三紀	新第三紀	D層
	古第三紀	D層
先第三紀		D層



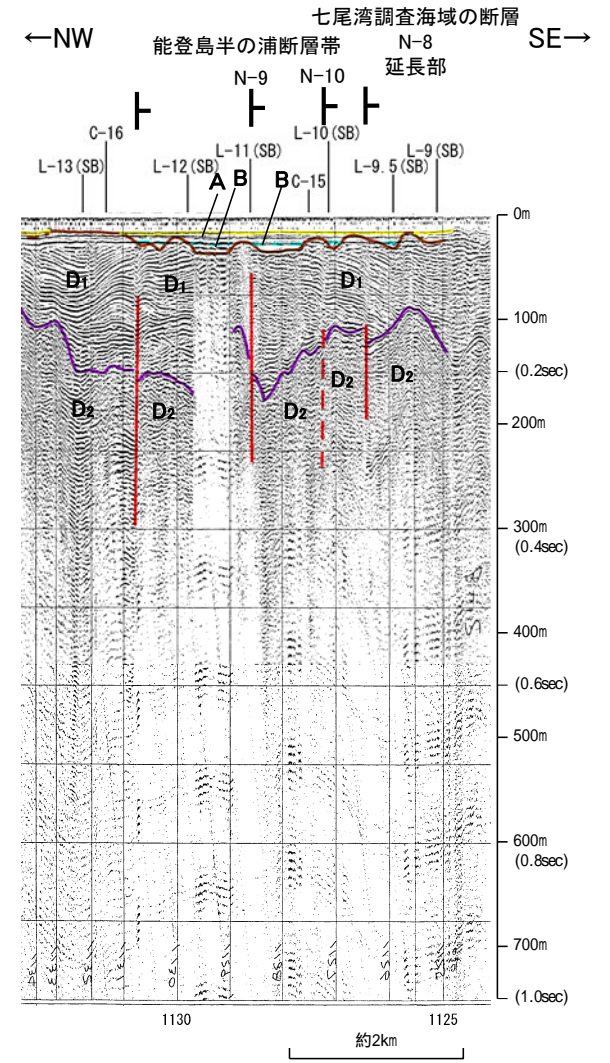
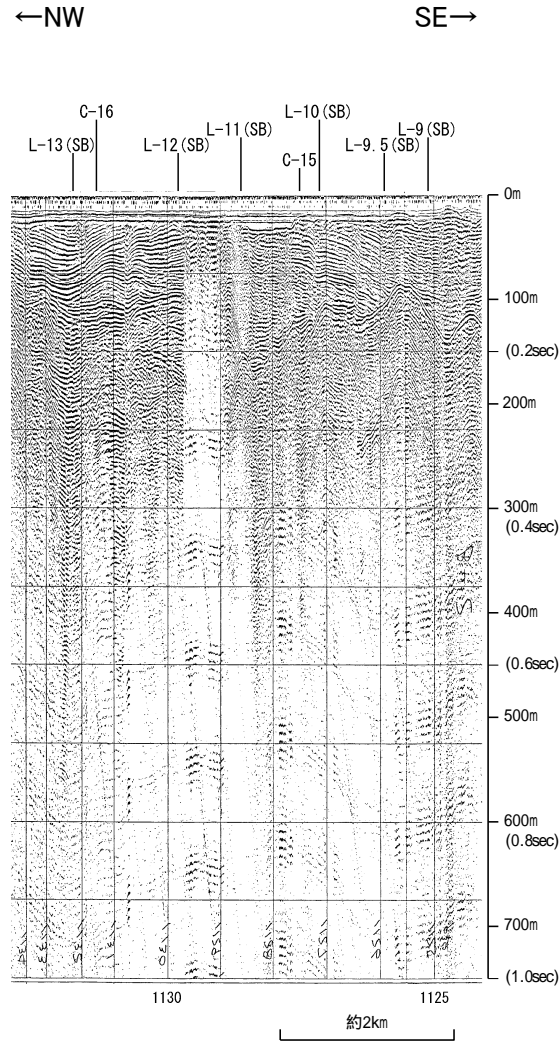
海上保安庁スパーカー L-10



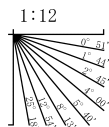
地質時代		地層名
第四紀	更新世	A層
	後期	B層
	中期	C層
	前期	D層
第三紀	新第三紀	D層
	古第三紀	D層
先第三紀		D層



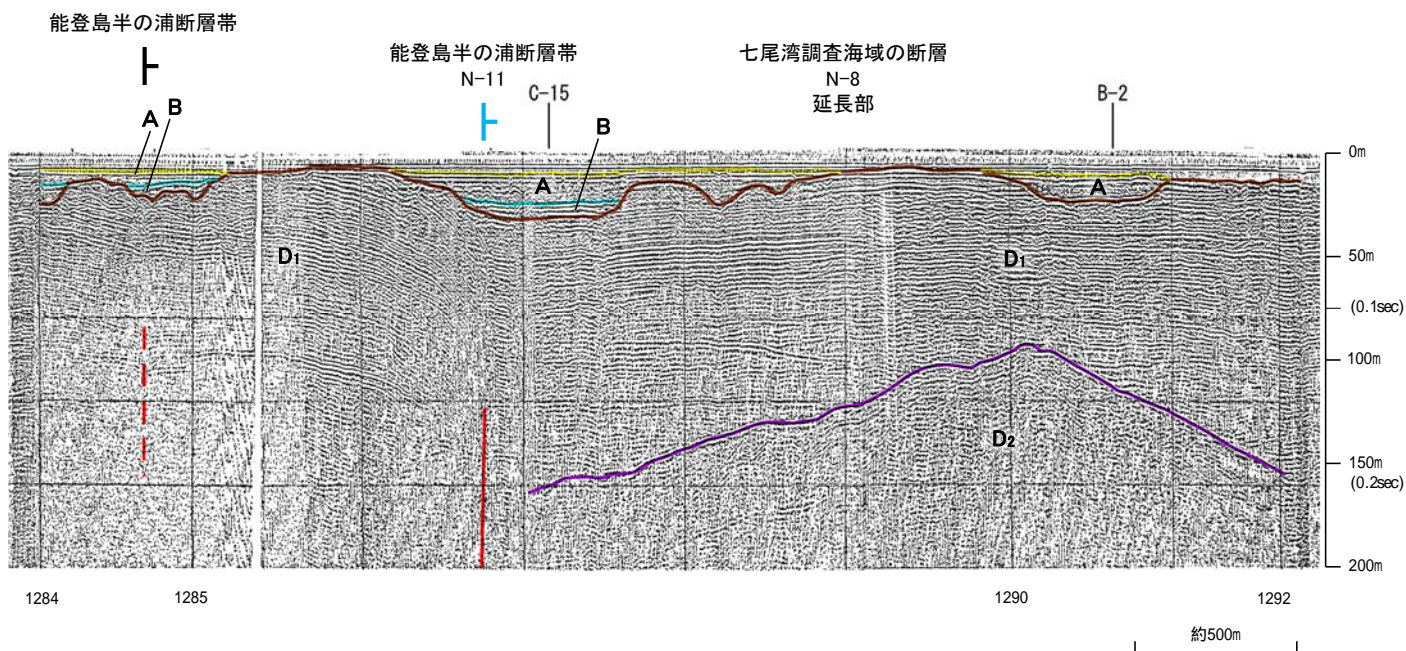
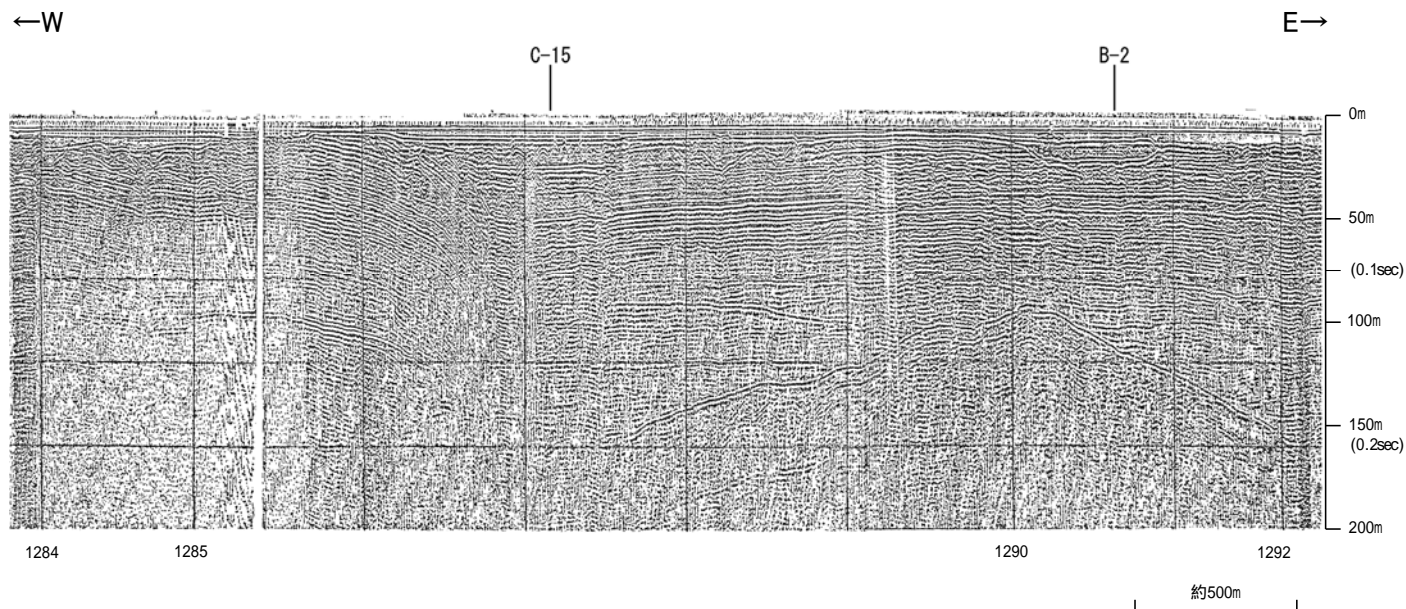
海上保安庁スパーカー B-2



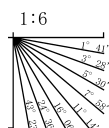
地質時代		地層名
第四紀	更新世	A層
	後期	B層
	中期	C層
	前期	D層
第三紀	新第三紀	D層
	古第三紀	D層



海上保安庁スパーカー L-9



地質時代		地層名
第四紀	更新世	A層
	後期	B層
	中期	C層
	前期	D層
第三紀	新第三紀	D層
	古第三紀	D層
先第三紀		D層

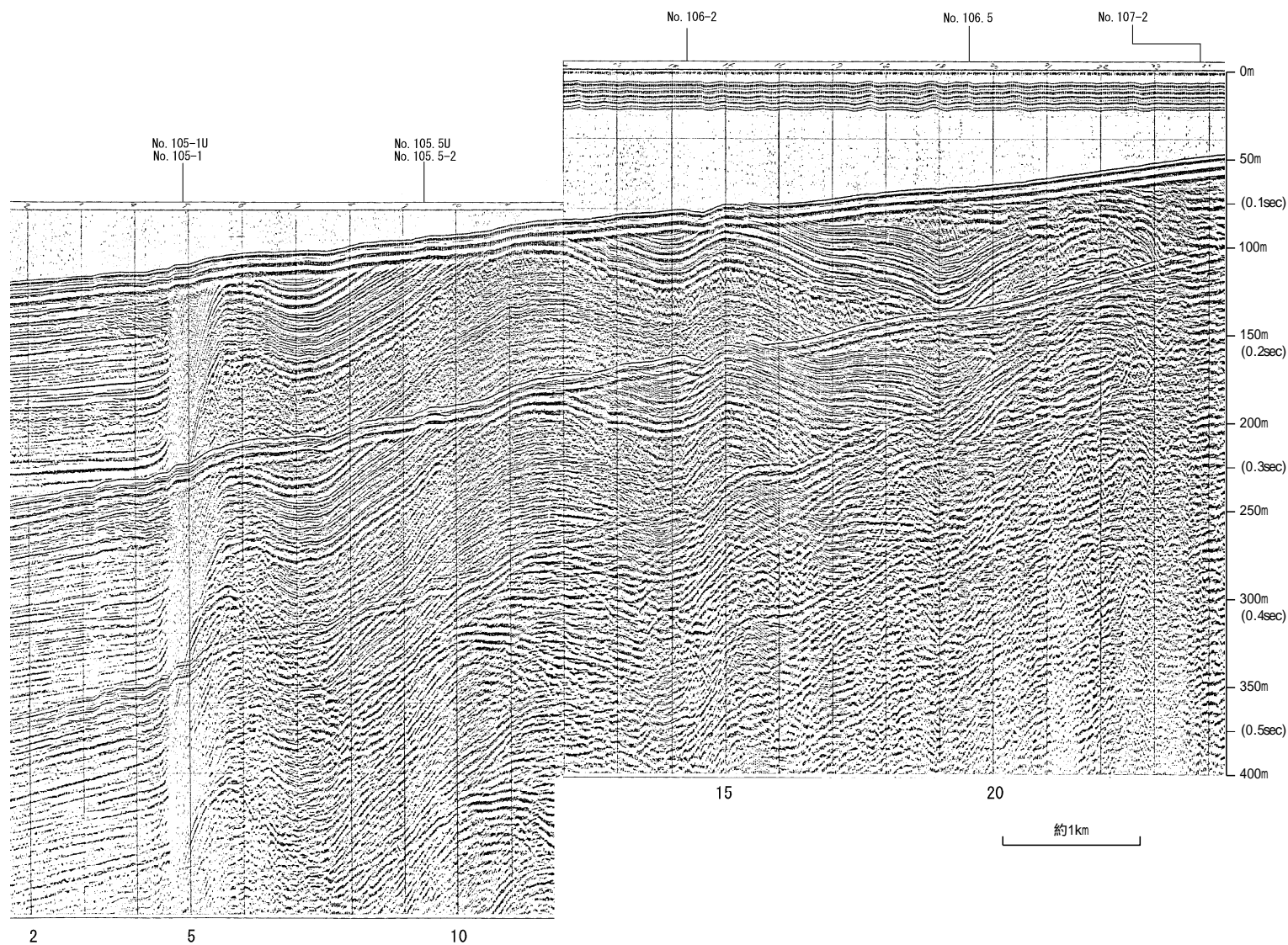


徳山ほか(2001)の断層

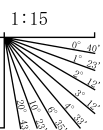
北陸電カスパーカー No.7-2

←W

E→



地質時代		地層名	
第四紀	完新世	A層	
	更新世	後期	B層
		中期	B層
		前期	C層
第三紀	鮮新世	C層	
	中新世	D層	
	古第三紀	D層	
先第三紀		D層	




北陸電カスパーカー No.7-2

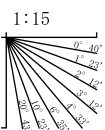
←W

徳山ほか(2001)の断層
延長部


E→



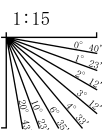
地質時代		地層名	
第四紀	完新世	A層	
	更新世	後期	B層
		中期	B層
		前期	B層
第三紀	新第三紀	C層	
		C層	
	古第三紀	D層	
		D層	



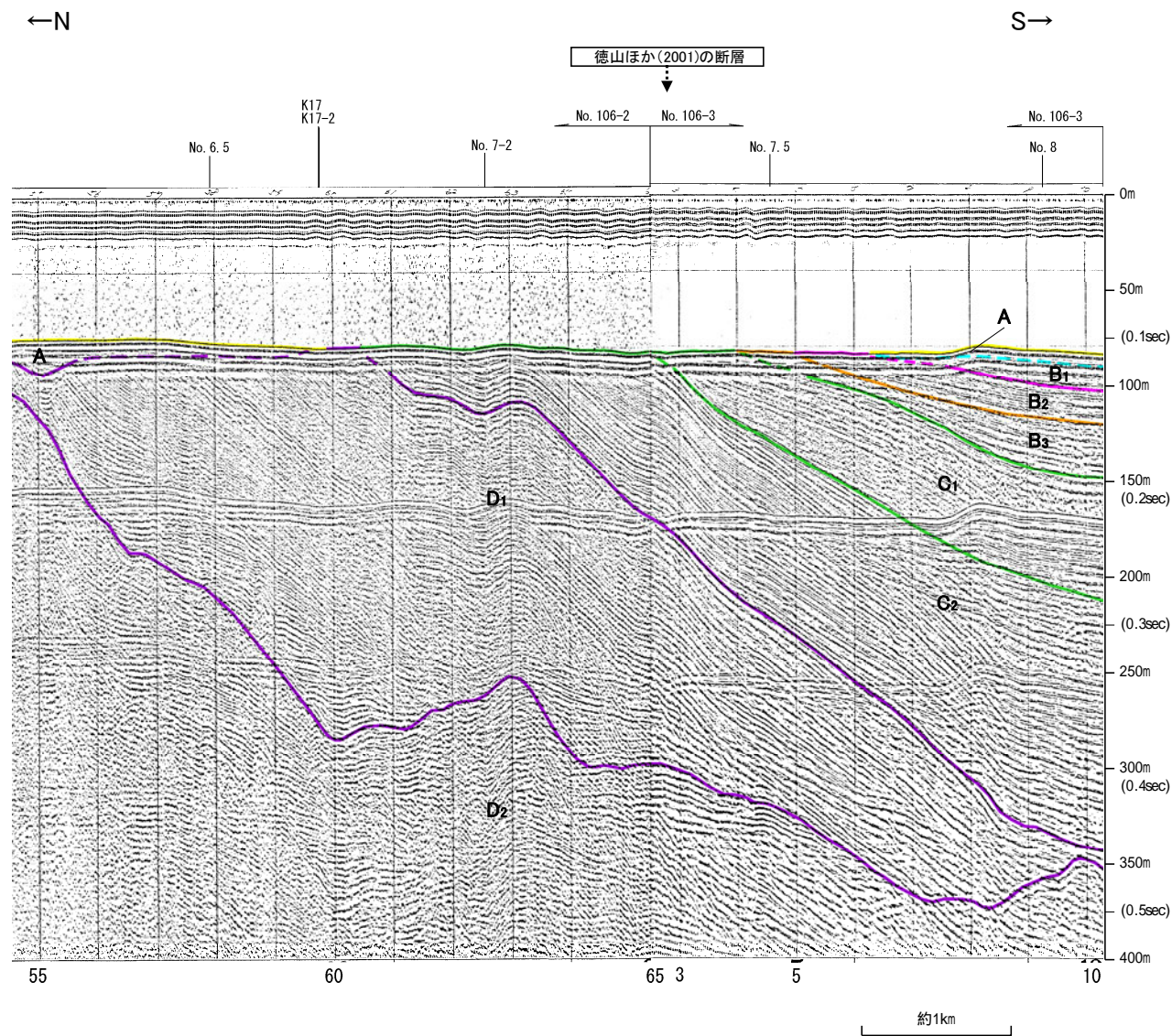
北陸電カスパーカー No.106-2, No.106-3



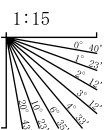
地質時代		地層名
第四紀	完新世	A層
	後期	B層
		B層
	中期	B層
前期	C層	
第三紀	鮮新世	C層
	中新世	D層
	古第三紀	D層
先第三紀	D層	



北陸電カスパーカー No.106-2, No.106-3



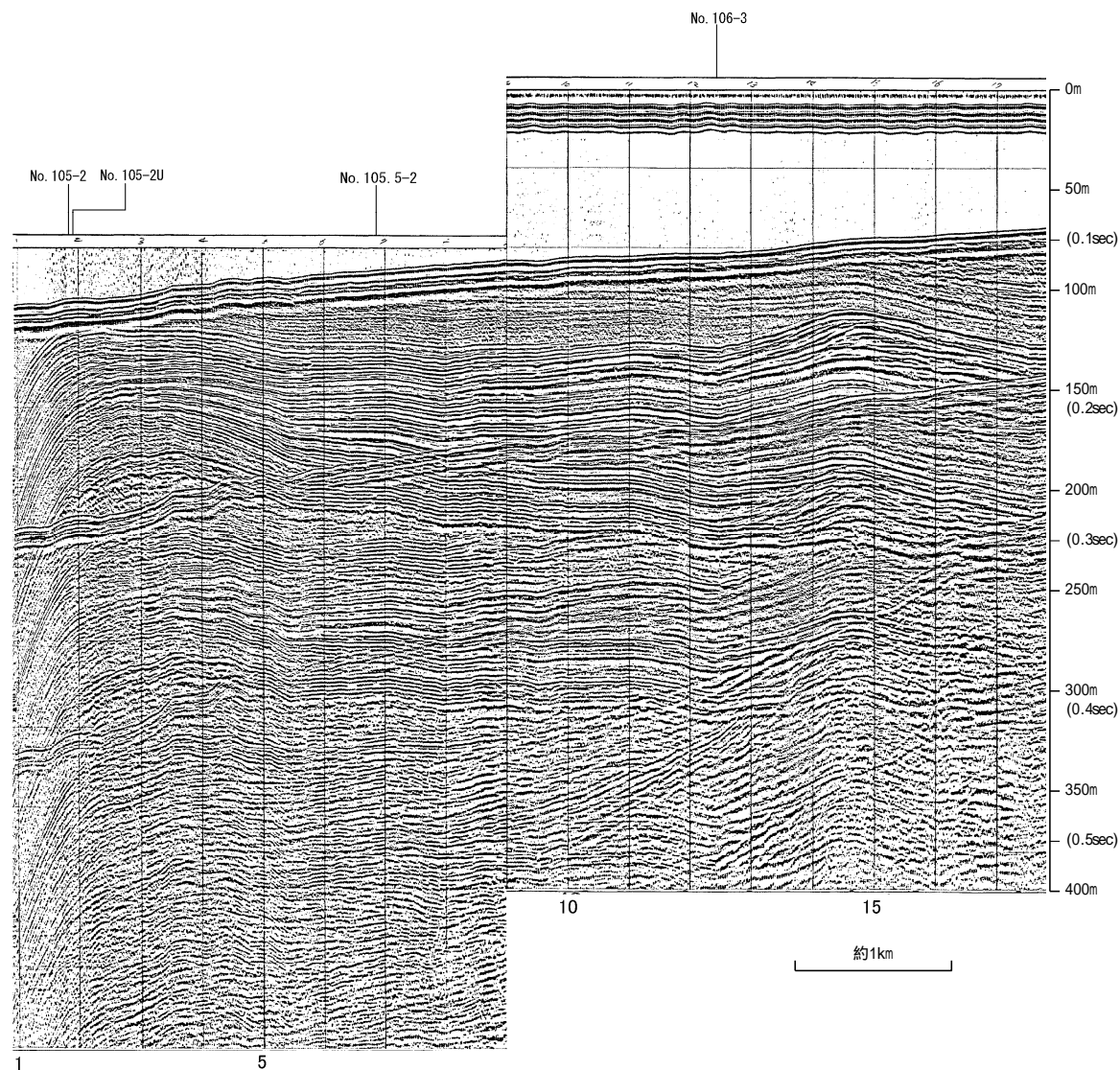
地質時代		地層名
第四紀	完新世	A層
	後期	B層
		B層
	中期	B層
前期	C層	
第三紀	鮮新世	C層
	中新世	D層
	古第三紀	D層
先第三紀		D層



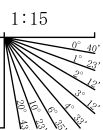
北陸電カスパーカー No.7.5

←W


E→



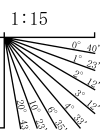
地質時代		地層名
第四紀	完新世	A層
	後期	B層
		B層
	中期	B層
前期	C層	
新第三紀	鮮新世	C層
	中新世	D層
	古第三紀	D層
先第三紀		D層



北陸電カスパーカー No.7.5



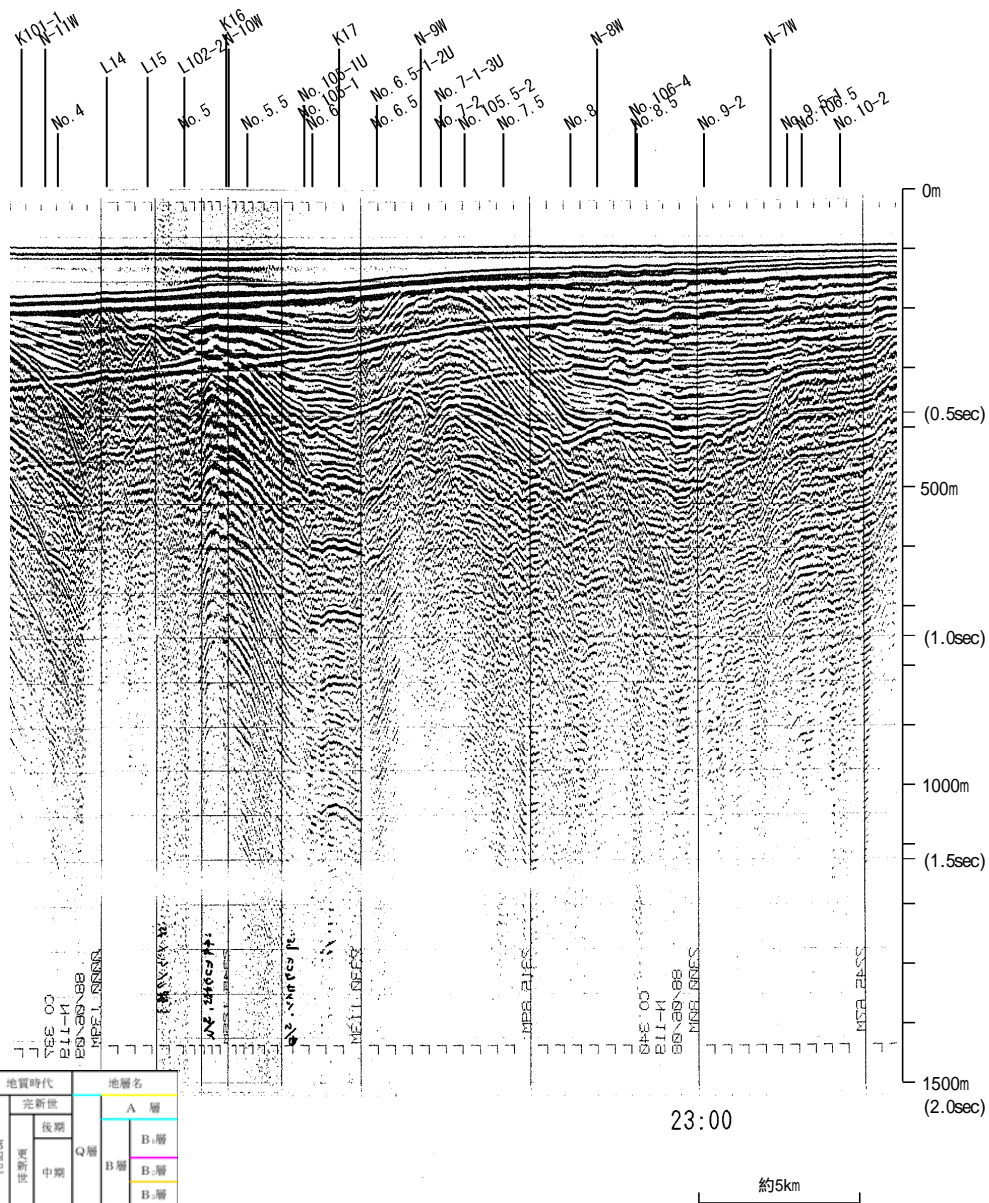
地質時代		地層名
第四紀	完新世	A層
	後期	B層
		B層
	中期	B層
前期	C層	
第三紀	鮮新世	C層
	中新世	D層
	古第三紀	D層
先第三紀		D層



地質調査所エアガン N-119

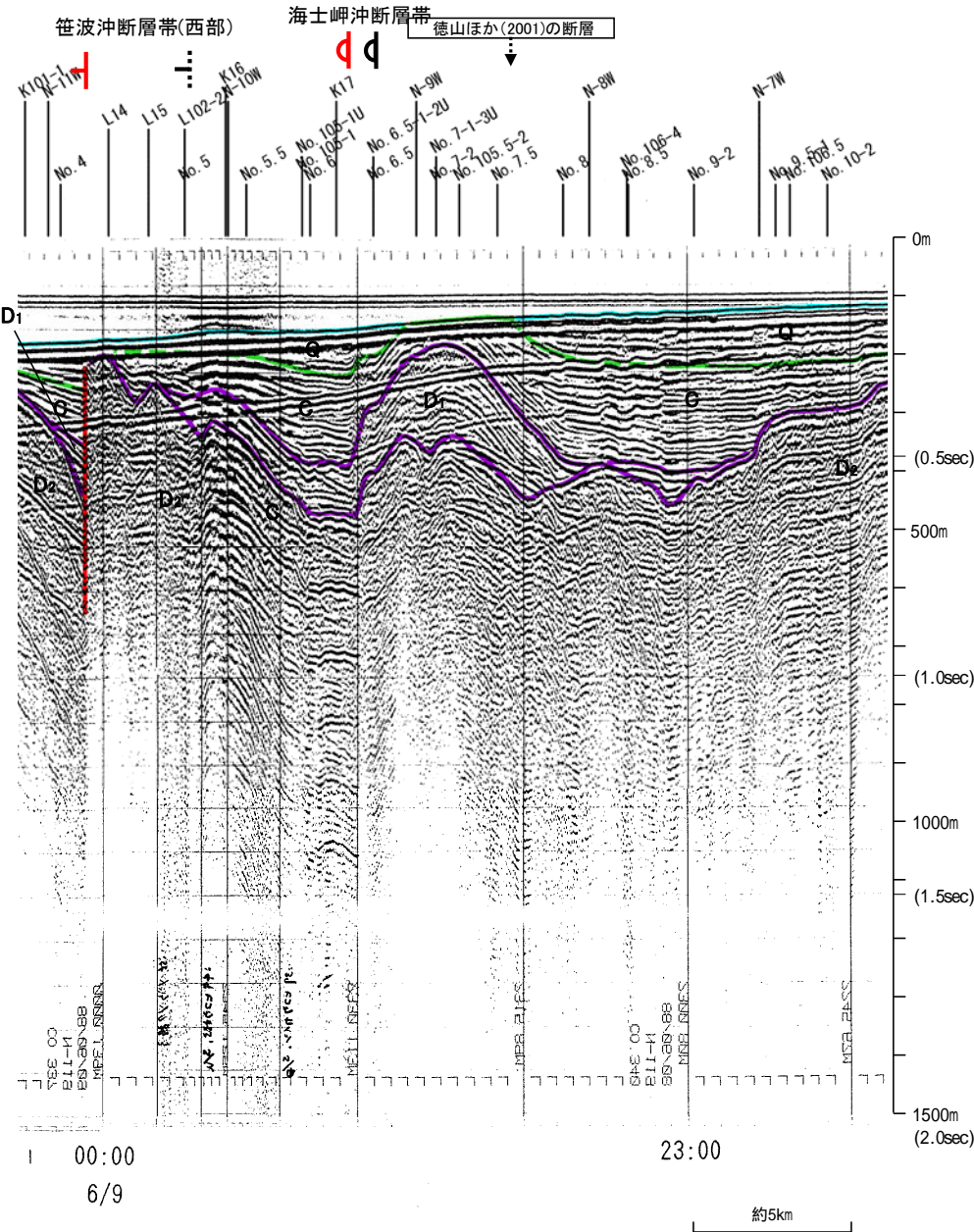
←NW

SE→

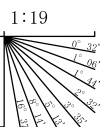


←NW

SE→




地質時代	地層名
第四紀	更新世 後期 A層
	更新世 中期 B層
	更新世 前期 C層
	更新世 前期 D層
第三紀	中新世 D層
	古第三紀 D層

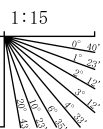


この図面は、地質調査所(現 産業技術総合研究所)の海上音波探査の記録を北陸電力が独自に解析・作成したものである

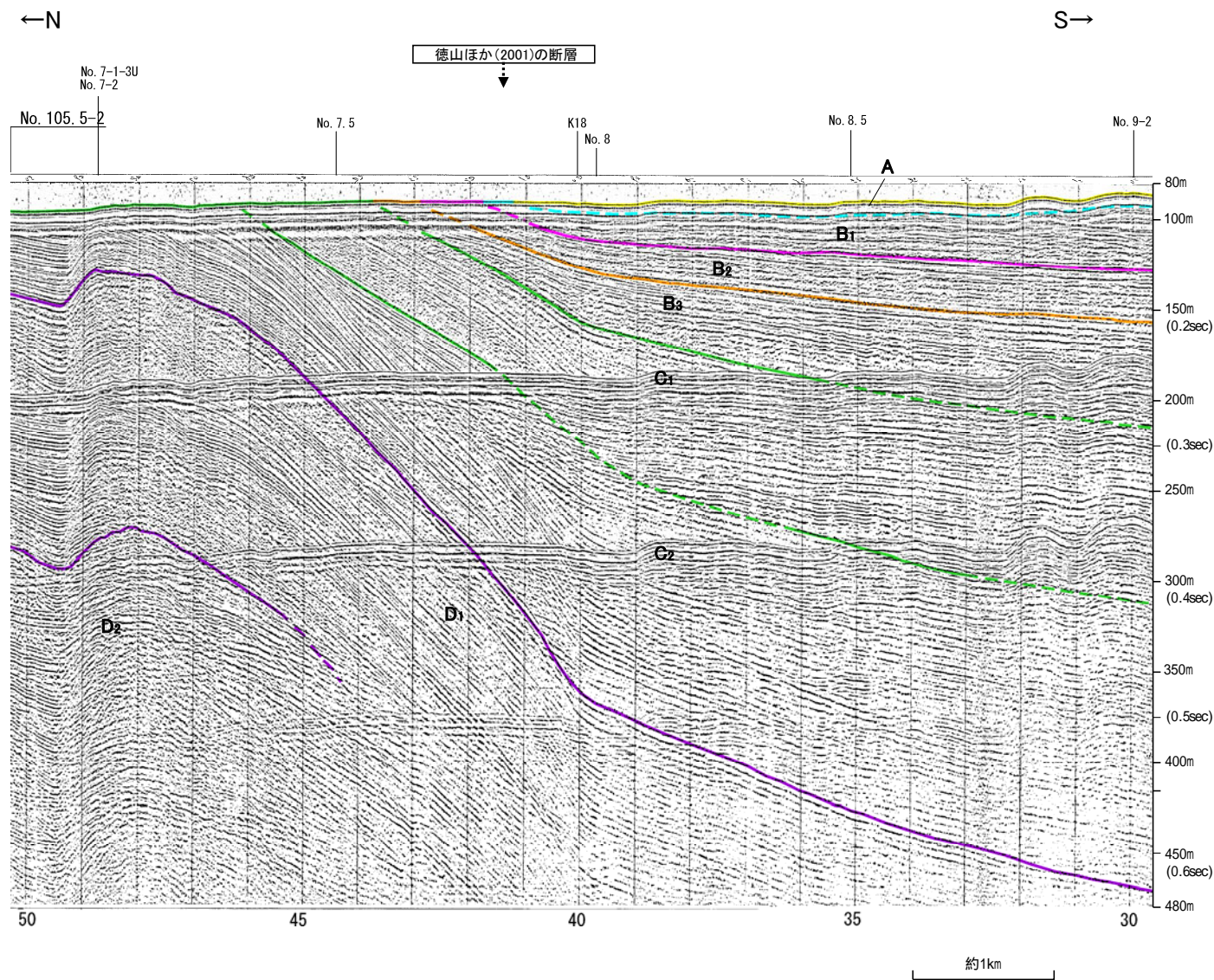
北陸電カスパーカー No.105.5-2



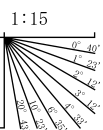
地質時代		地層名
第四紀	完新世	A層
	後期	B層
		B層
	中期	B層
前期	C層	
第三紀	鮮新世	C層
	中新世	D層
	古第三紀	D層
先第三紀		D層



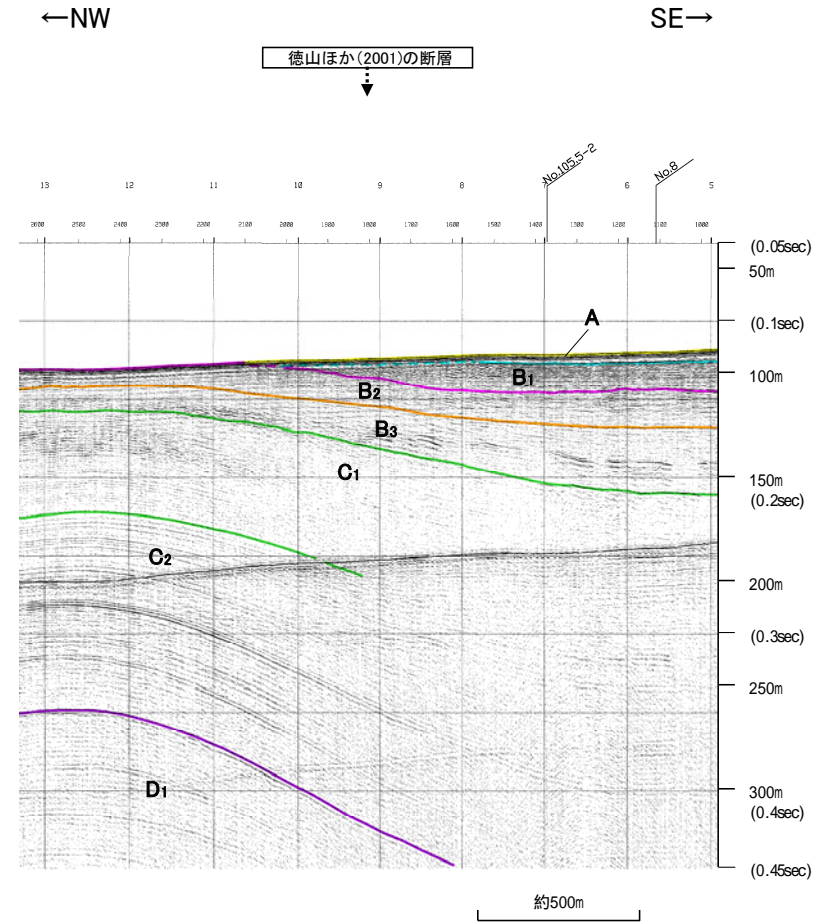
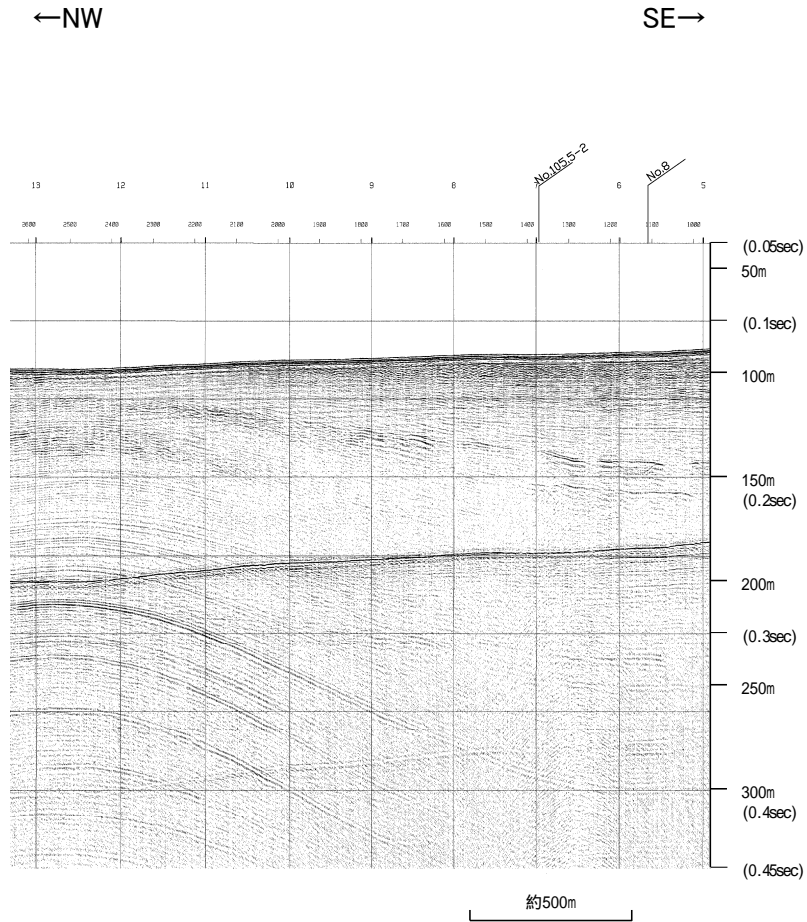
北陸電カスパーカー No.105.5-2



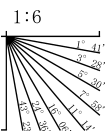
地質時代		地層名
第四紀	完新世	A層
	後期	B層
		B層
	前期	C層
第三紀	鮮新世	C層
	中新世	D層
		D層
	古第三紀	D層
先第三紀	D層	



地震研ブーマー K18



地質時代		地層名
第四紀	完新世	A層
	後期	B層
		B層
	中期	B層
前期	C層	
第三紀	鮮新世	C層
	中新世	D層
	古第三紀	D層
先第三紀	D層	

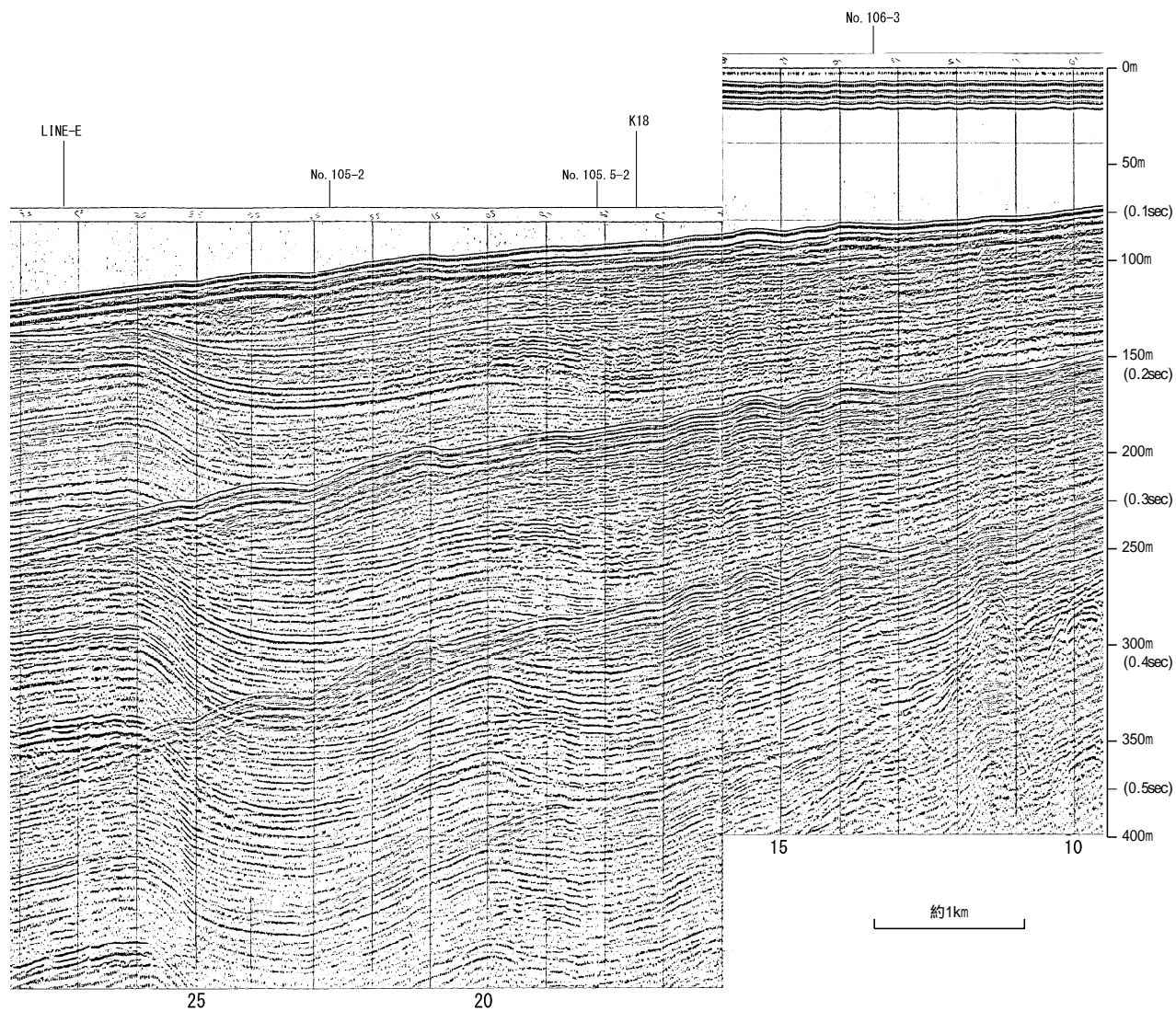


※この図面は東京大学地震研究所の海上音波探査の記録を北陸電力が独自に解析・作成したものである

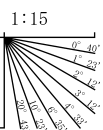
北陸電カスパーカー No.8

←W

E→



地質時代		地層名
第四紀	完新世	A層
	後期	B層
		B層
	中期	B層
前期	C層	
第三紀	鮮新世	C層
	中新世	D層
	古第三紀	D層
先第三紀		D層

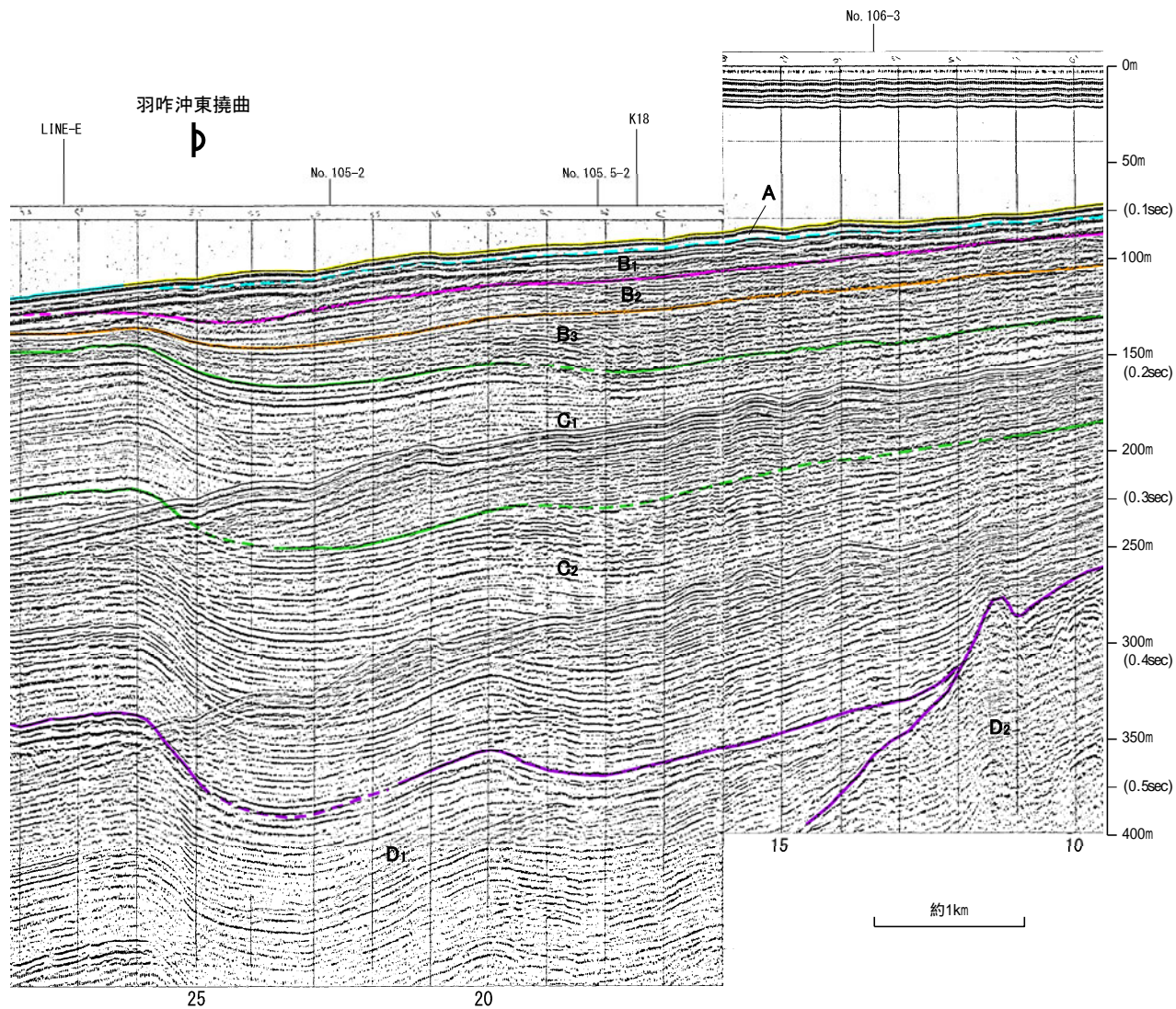


北陸電カスパーカー No.8

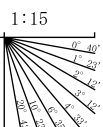
←W

E→

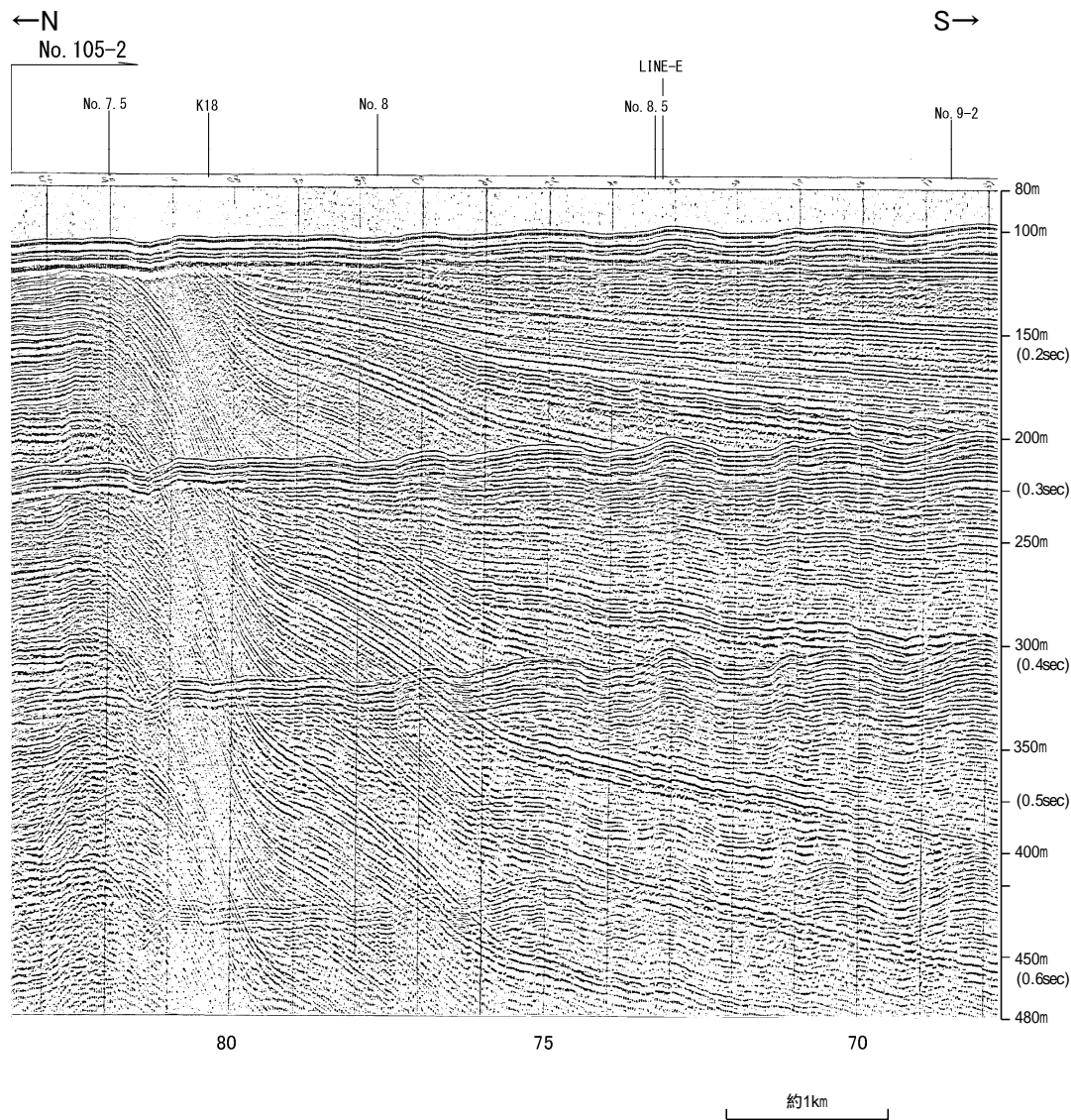
徳山ほか(2001)の断層
↓



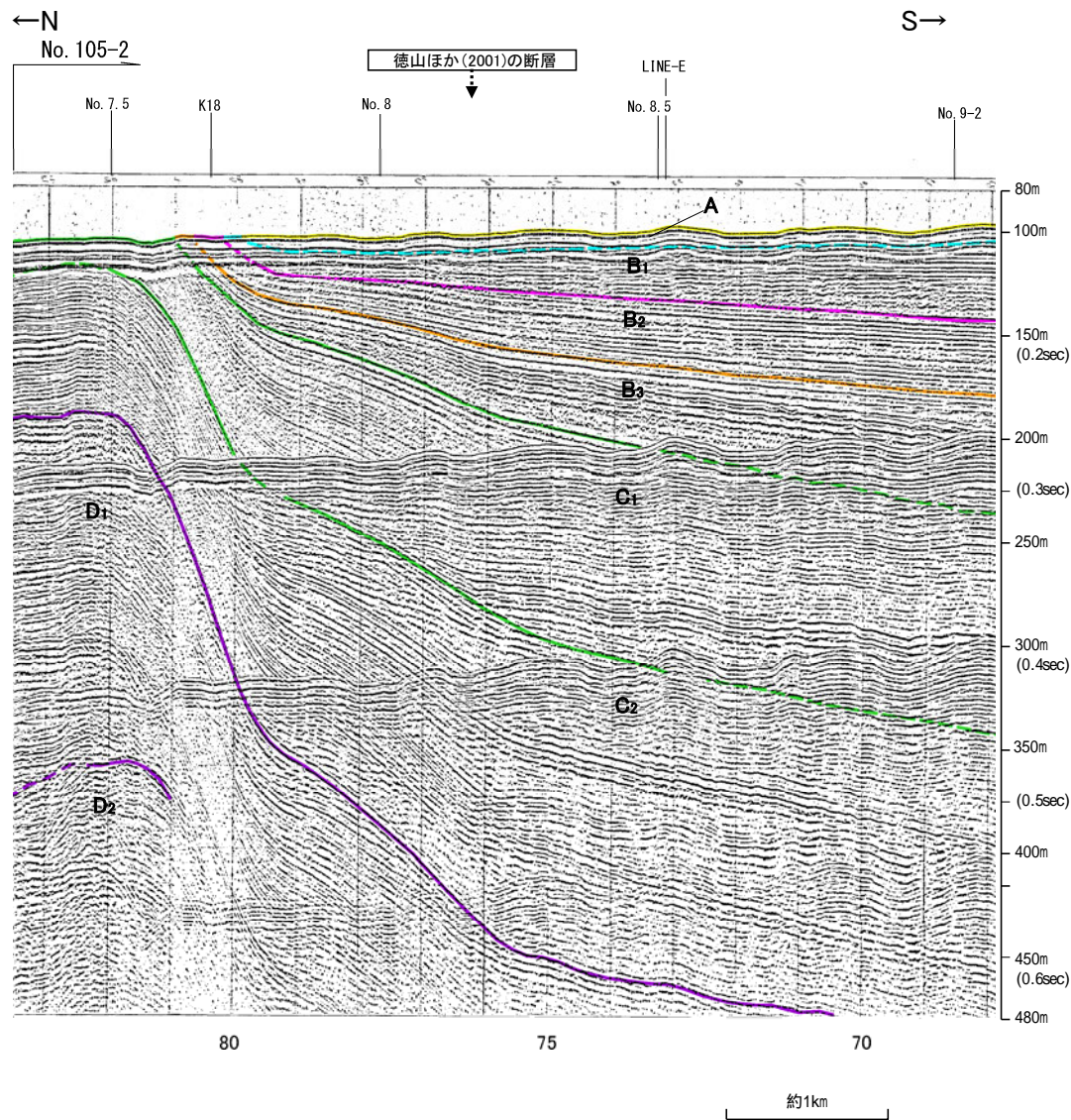
地質時代		地層名
第四紀	完新世	A層
	後期	B層
		B層
	前期	C層
第三紀	鮮新世	C層
	中新世	D層
	古第三紀	D層
先第三紀		D層



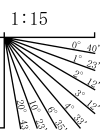
北陸電カスパーカー No.105-2



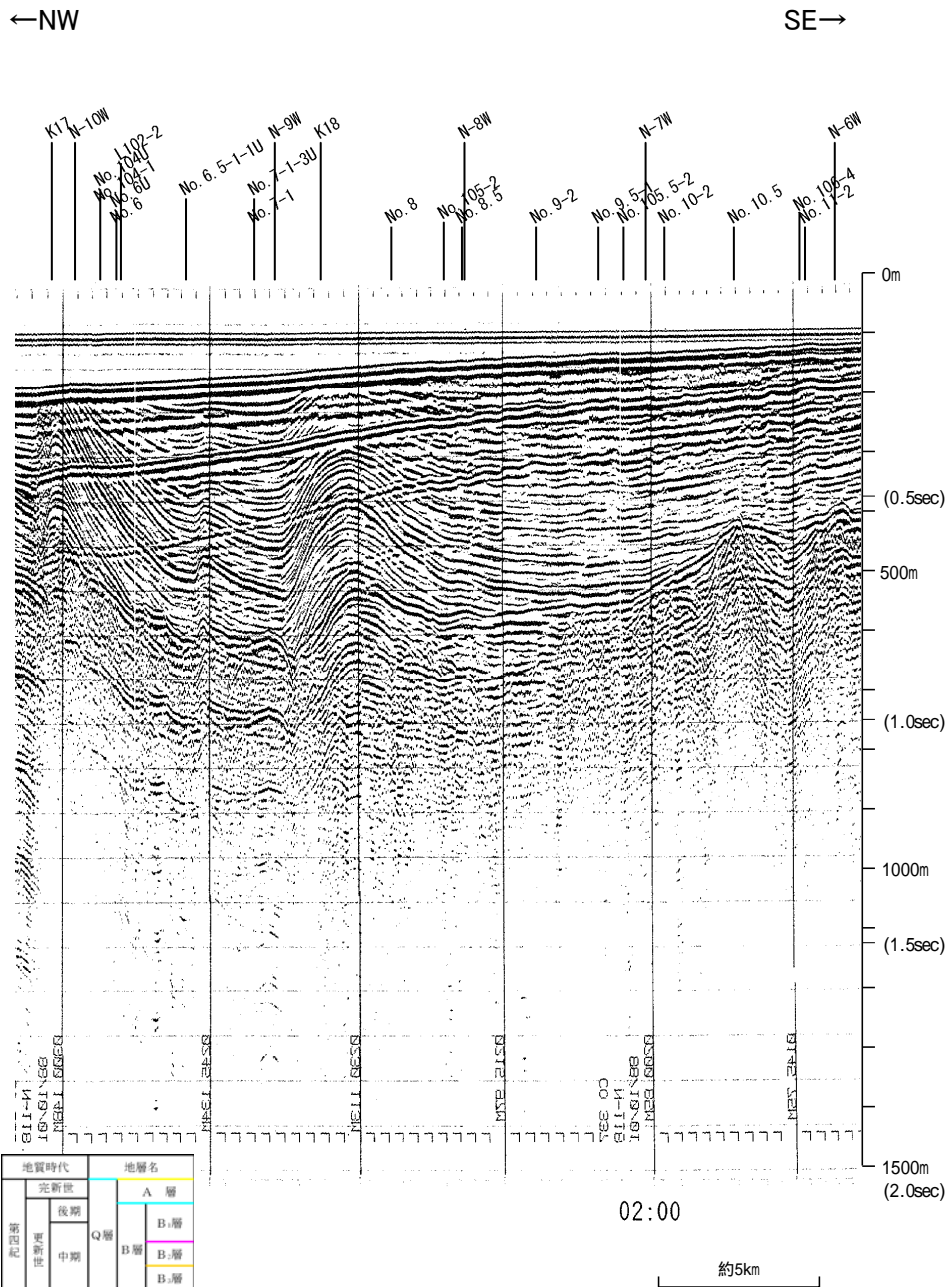
北陸電カスパーカー No.105-2



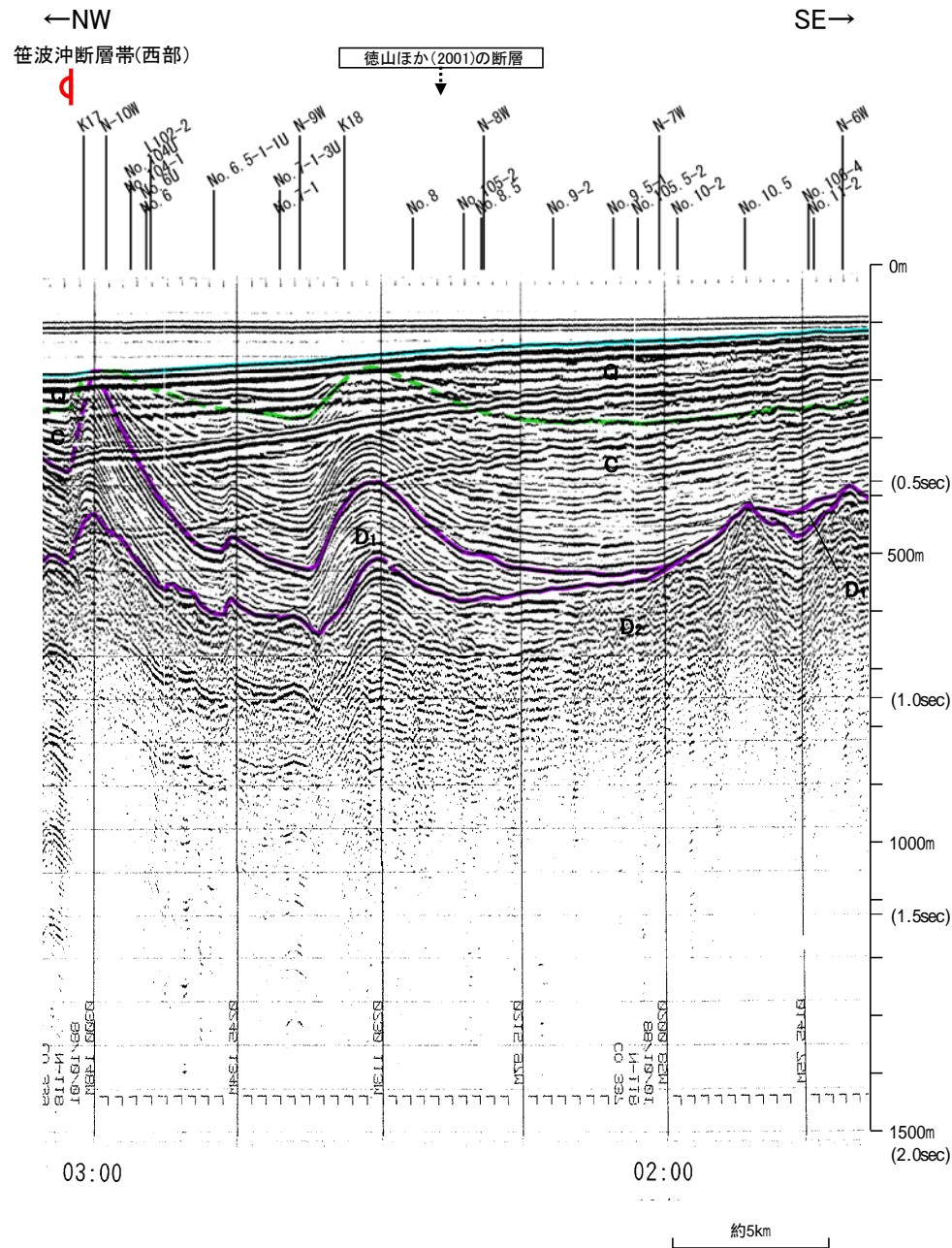
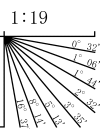
地質時代		地層名
第四紀	完新世	A層
	後期	B層
		B層
	中期	B層
前期	C層	
第三紀	鮮新世	C層
	中新世	D層
	古第三紀	D層
先第三紀		D層



地質調査所エアガン N-118



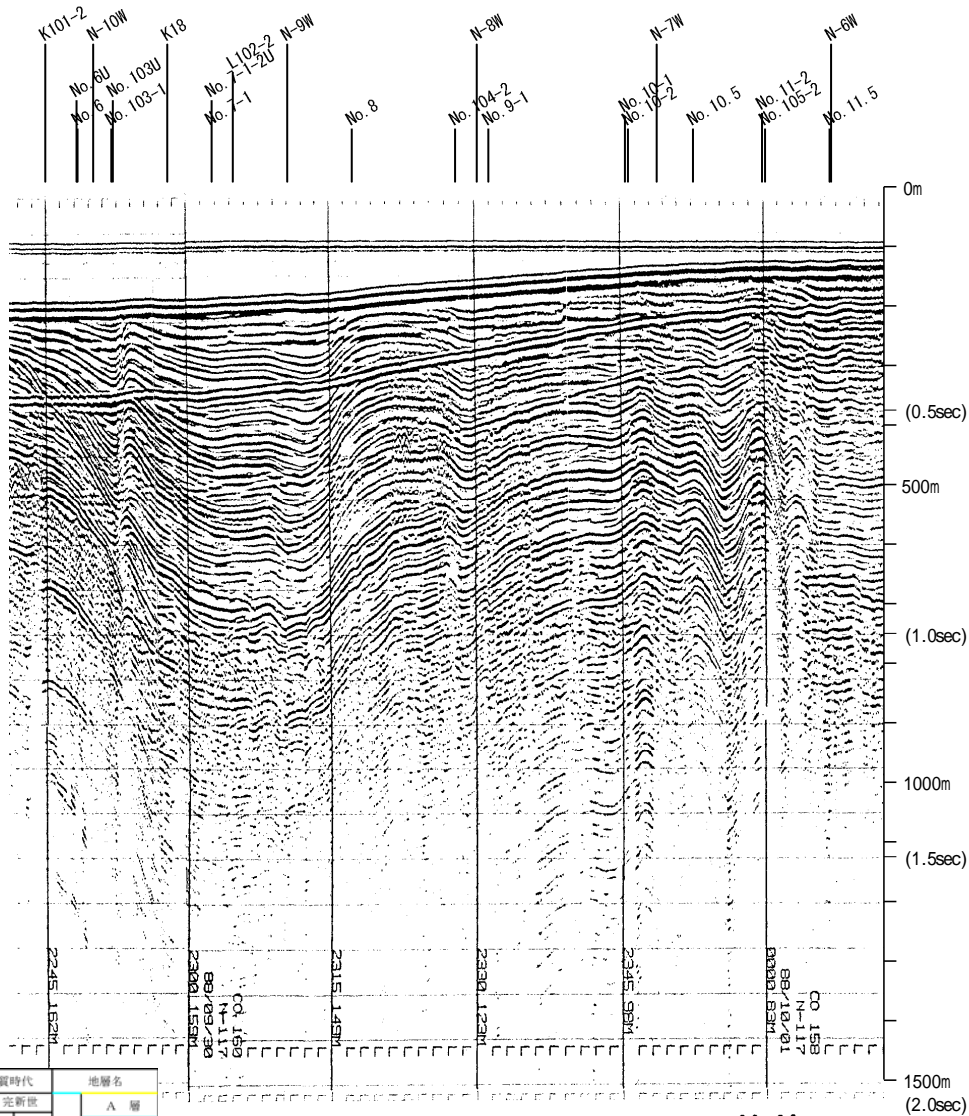
地質時代	地層名
第四紀	更新世 後期 A層
	更新世 後期 B層
	更新世 中期 B層
	更新世 前期 B層
第三紀	中新世 C層
	中新世 C層
	中新世 D層
	古第三紀 D層
先第三紀	D層



地質調査所エアガン N-117

←NW

SE→



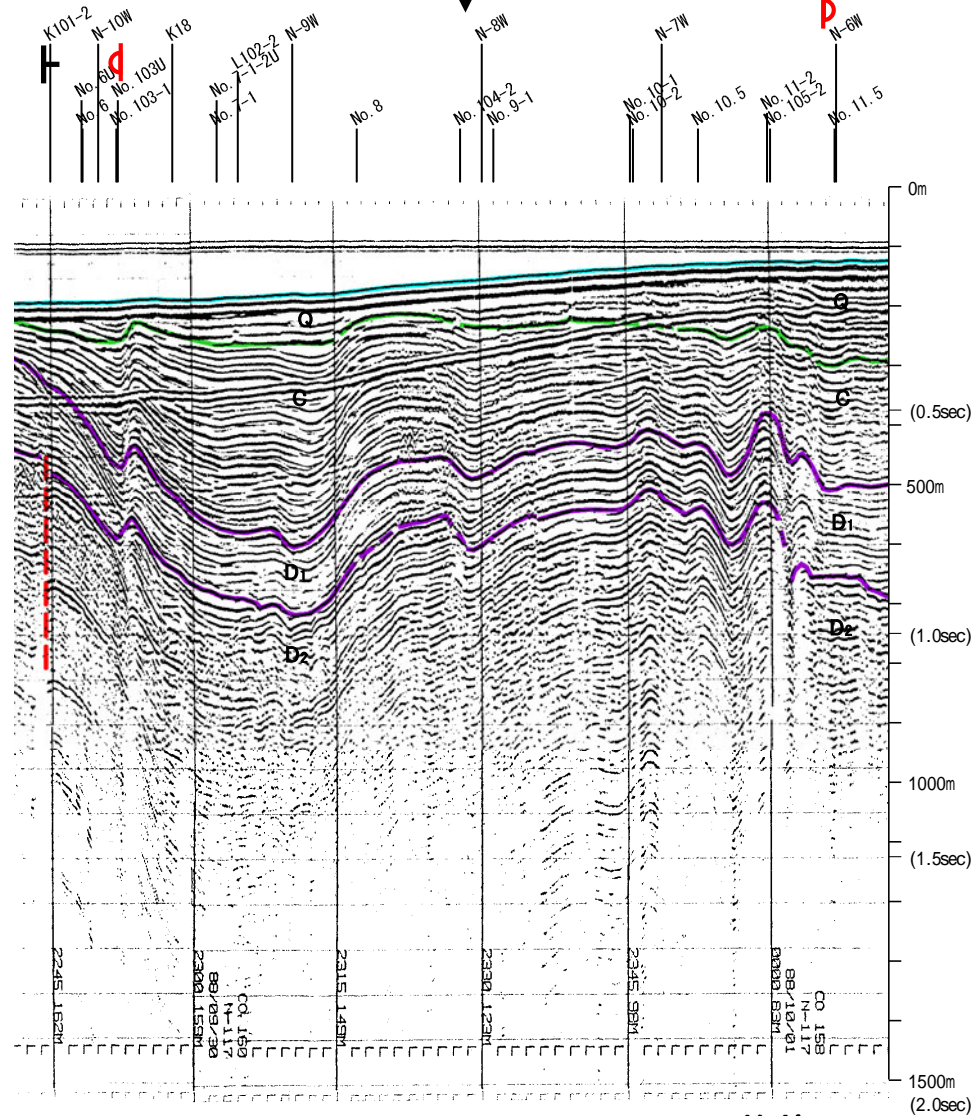
←NW

SE→

笹波沖断層帯(西部)

徳山ほか(2001)の断層

羽咋沖東撓曲

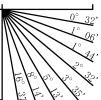


地質時代	地層名
第四紀	更新世 後期 A層
	更新世 後期 B層
	更新世 中期 B層
	更新世 前期 B層
第三紀	C層
	D層
中新世	C層
中新世	D層
古第三紀	D層
先第三紀	D層

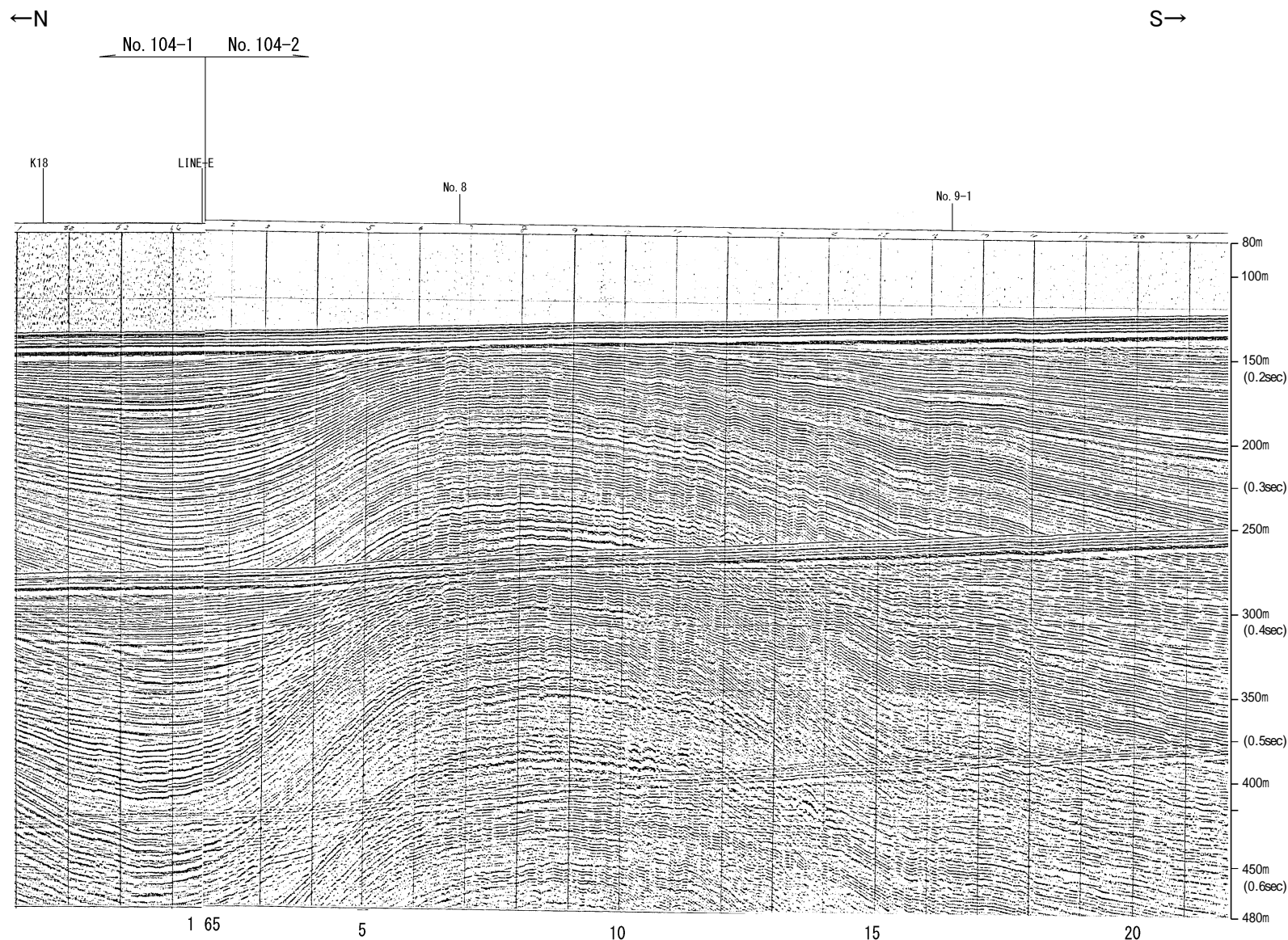
23:00

9/30

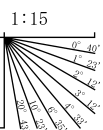
1:19



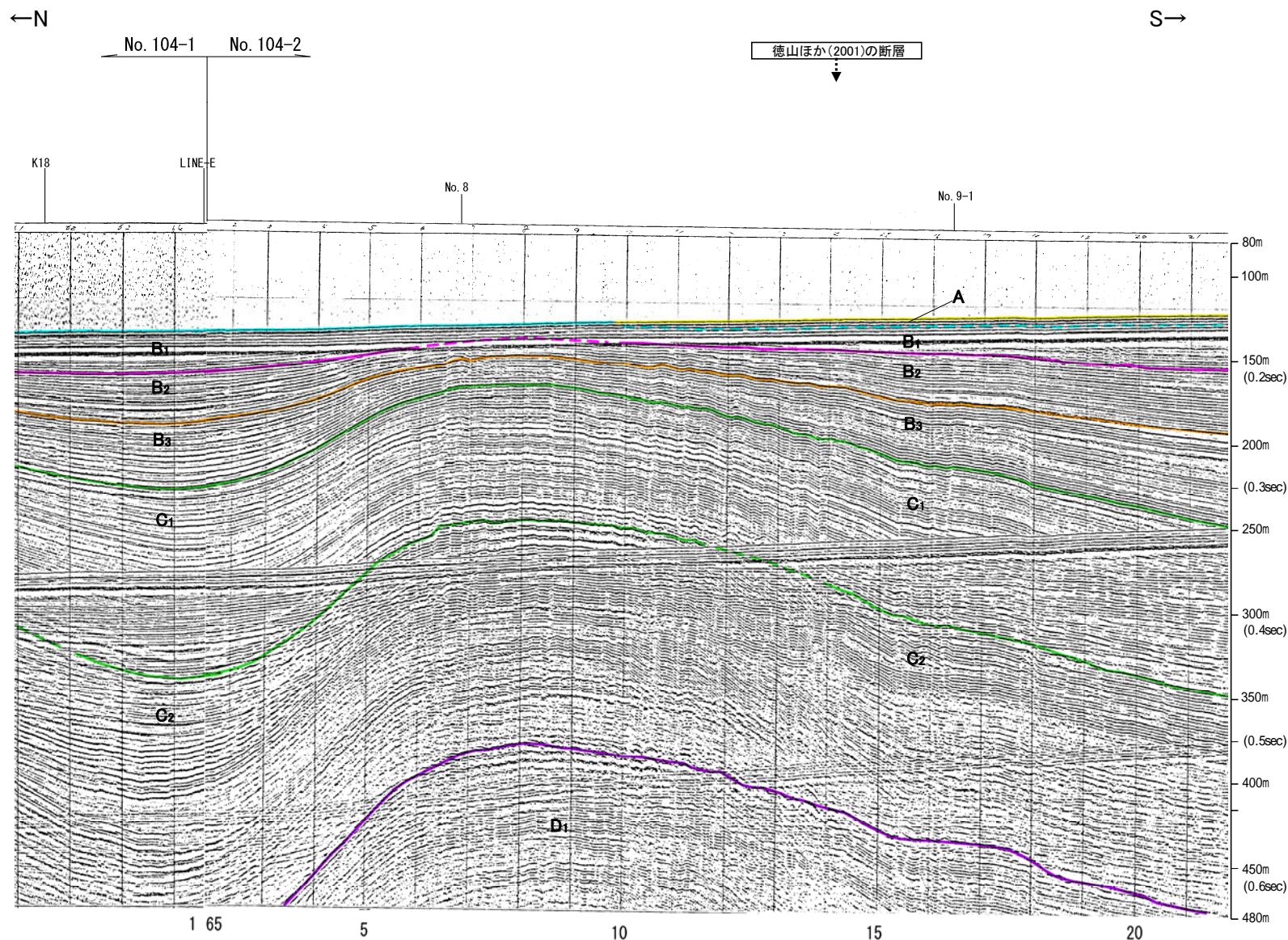
北陸電カスパーカー No.104-1, No.104-2



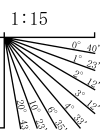
地質時代	地層名
第四紀	完新世 A層
	後期 B層
	中期 B層
	前期 C層
第三紀	鮮新世 C層
	中新世 D層
	古第三紀 D層
先第三紀	D層



北陸電カスパーカー No.104-1, No.104-2



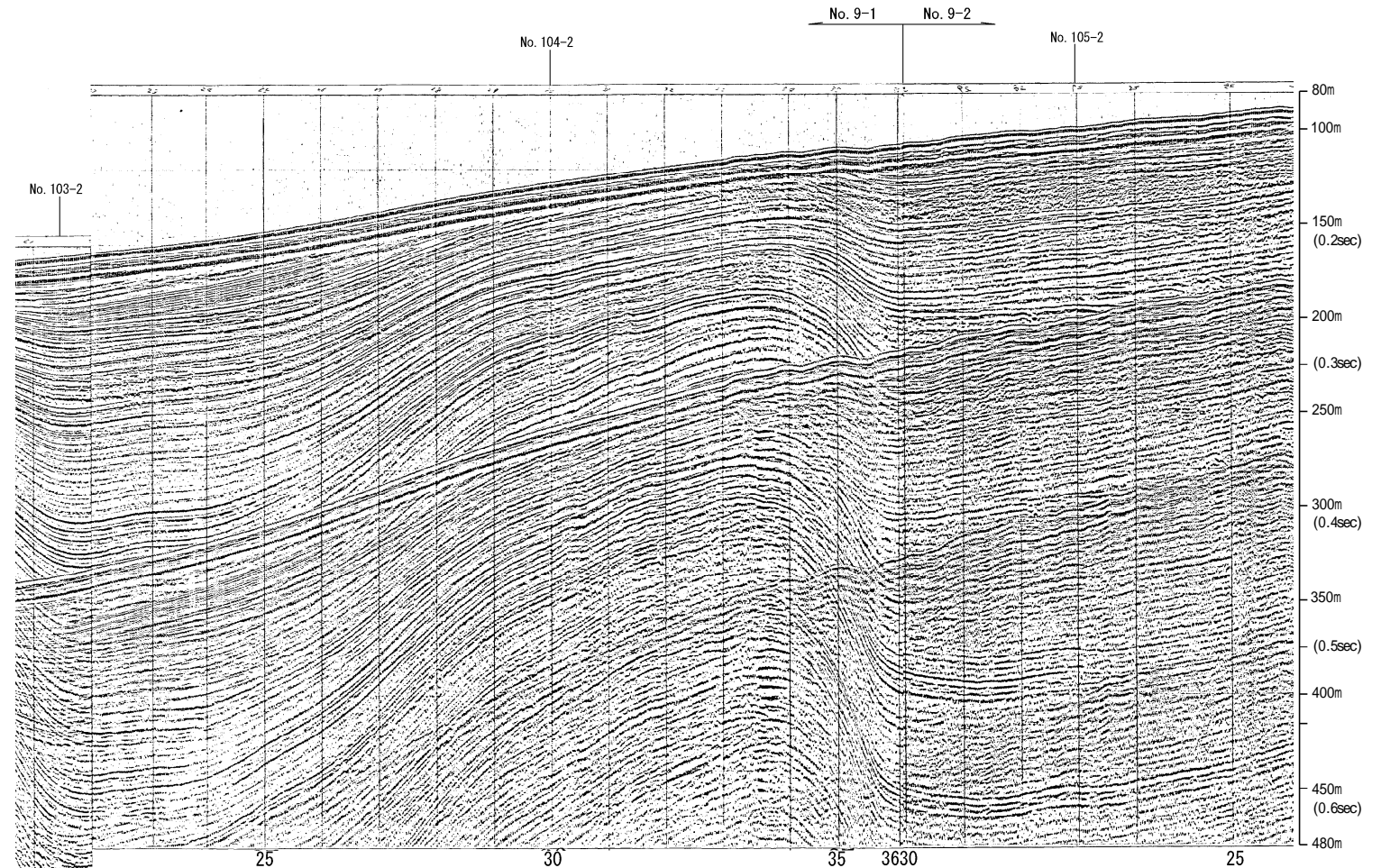
地質時代		地層名
第四紀	完新世	A層
	後期	B ₁ 層
	中期	B ₂ 層 B ₃ 層
	前期	C ₁ 層 C ₂ 層
第三紀	新第三紀	D ₁ 層
	古第三紀	D ₂ 層
先第三紀		



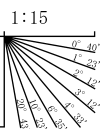
北陸電カスパーカー No.9-1, No.9-2

←W

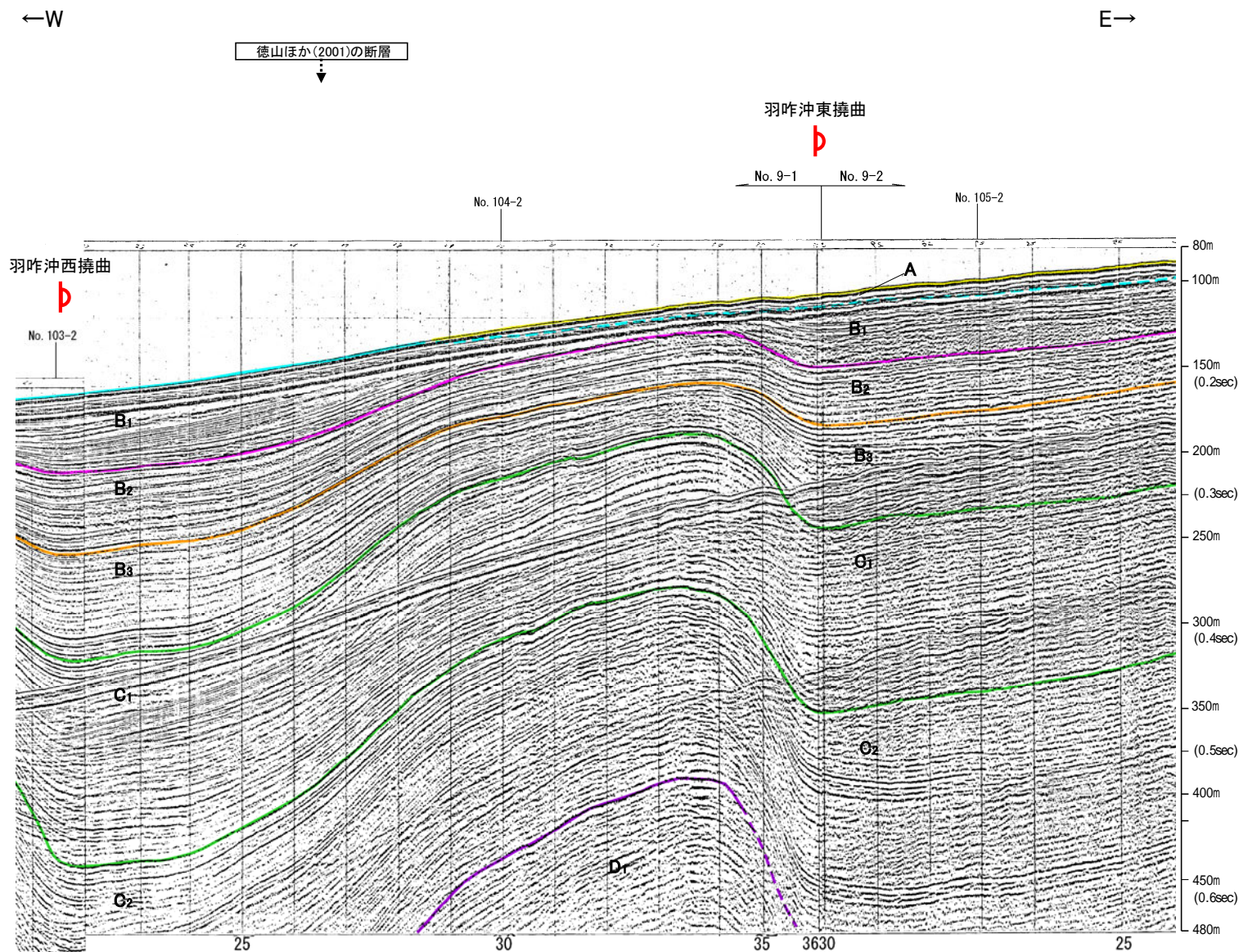
E→



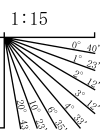
地質時代		地層名
新第四紀	完新世	A層
	後期	B層
		B層
	中期	B層
前期	C層	
	C層	
新第三紀	鮮新世	D層
	中新世	D層
古第三紀		D層
先第三紀		D層



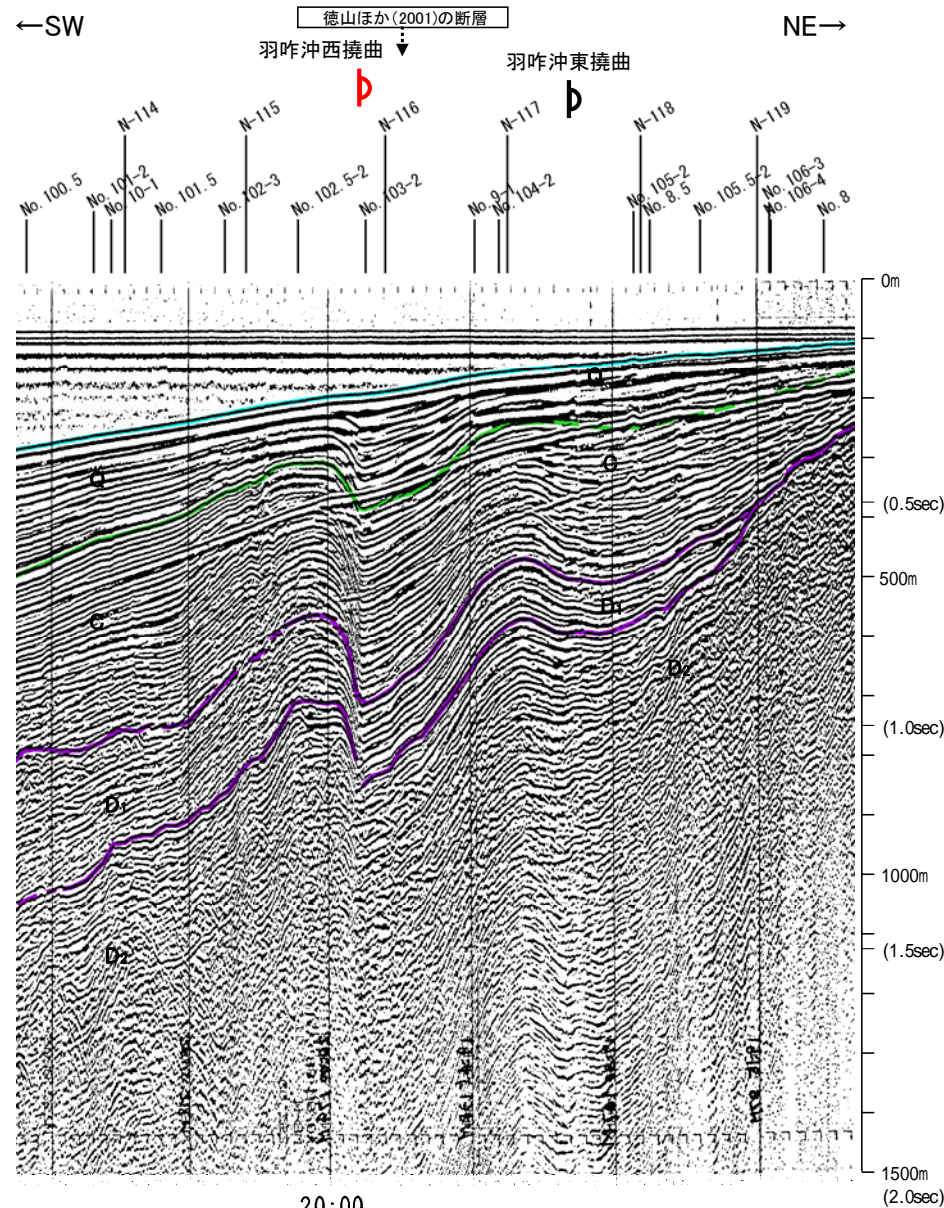
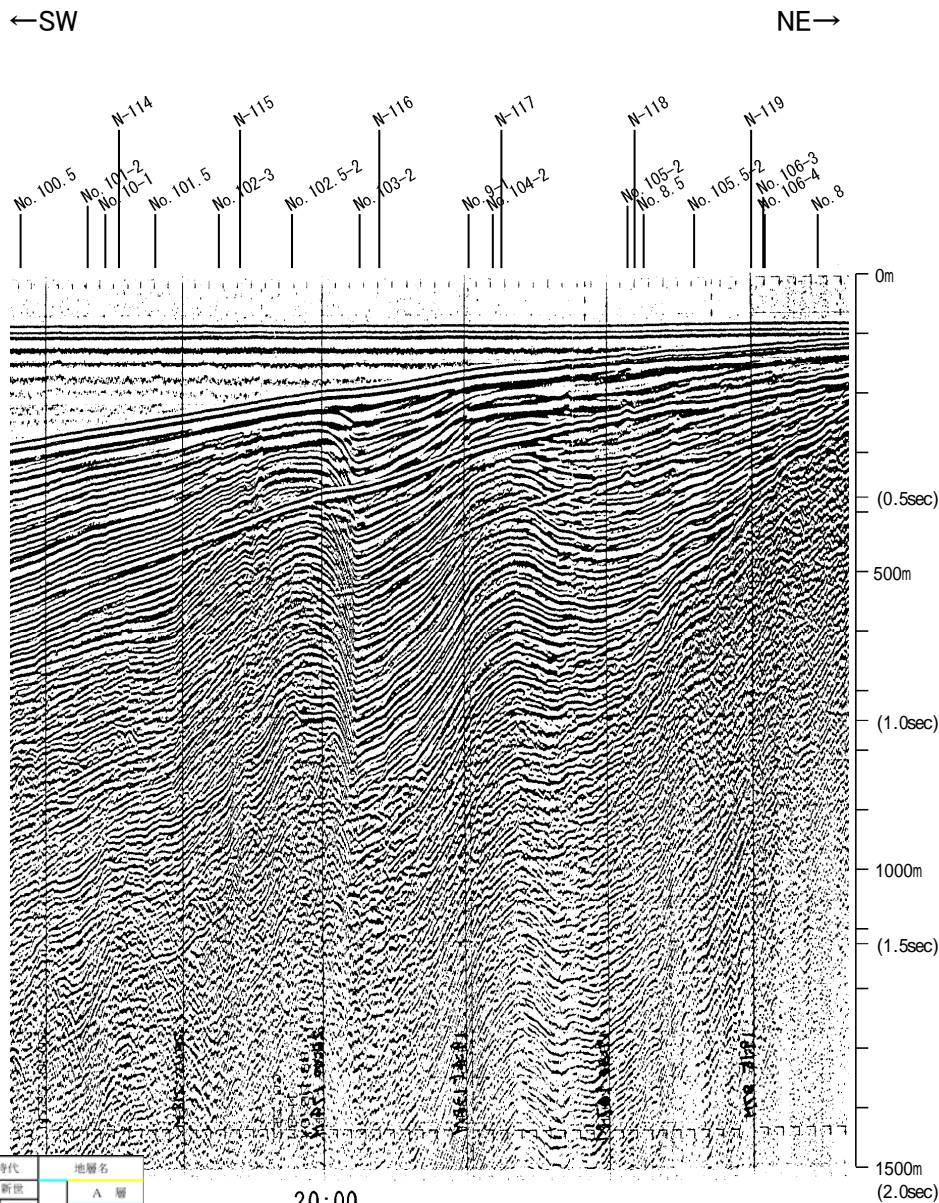
北陸電カスパーカー No.9-1, No.9-2



地質時代		地層名
第四紀	完新世	A層
	後期	B層
		B層
	中期	B層
前期	C層	
第三紀	新第三紀	C層
	中新世	D層
古第三紀	D層	
	D層	
先第三紀	D層	



地質調査所エアガン N-8W

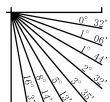


地質時代	地層名
第四紀	更新世 後期 A層
	更新世 中期 B層
	更新世 前期 C層
	更新世 前期 D層
第三紀	中新世 D層
	古第三紀 D層

20:00
6/4

約5km

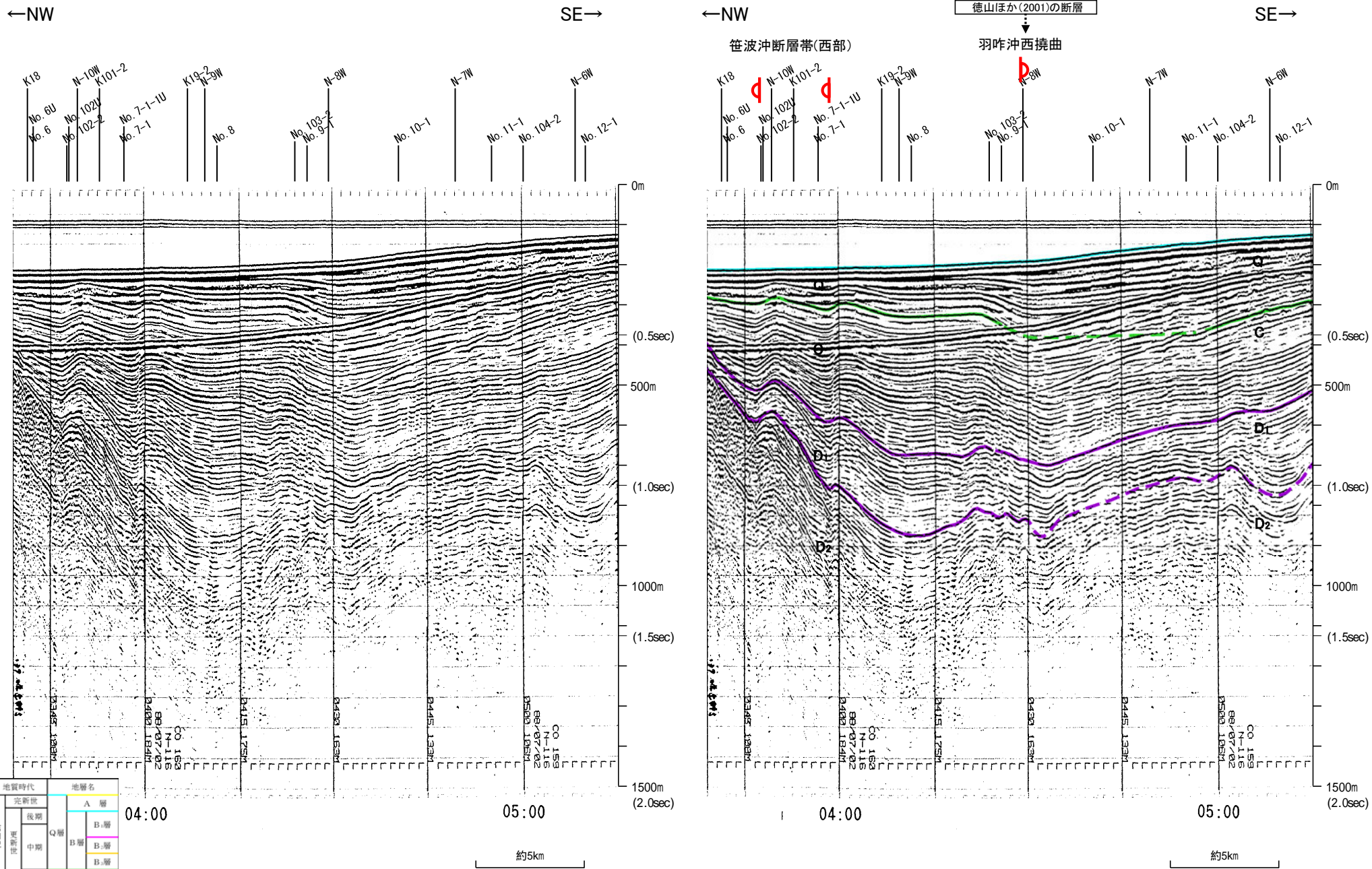
1:19



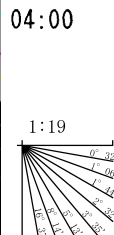
20:00
6/4

約5km

地質調査所エアガン N-116




地質時代	地層名	
第四紀	完新世	A層
	後期	B層
	中期	B層
	前期	B層
第三紀	C層	C層
	D層	D層
中新世	D層	
古第三紀	D層	
先第三紀	D層	



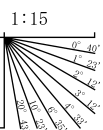
北陸電カスパーカー No.103-2

←N

S→



地質時代		地層名
第四紀	完新世	A層
	後期	B層
		B層
	前期	C層
第三紀	鮮新世	C層
	中新世	D層
		D層
	古第三紀	D層
先第三紀	D層	



北陸電カスパーカー No.103-2

←N

S→


徳山ほか(2001)の断層

羽咋沖西撓曲



No. 9-1

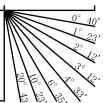
No. 10 (800)
No. 10-1



約1km

地質時代		地層名
第四紀	完新世	A層
	後期	B層
		B層
	中期	B層
前期	C層	
第三紀	鮮新世	C層
	中新世	D層
		D層
古第三紀	D層	
先第三紀	D層	


1:15



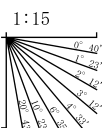
北陸電カスパーカー No.102.5-2

←N

S→



地質時代		地層名	
第四紀	完新世	A層	
	更新世	後期	B層
		中期	B層
		前期	C層
	新第三紀	鮮新世	C層
	中新世	D層	
	古第三紀	D層	
	先第三紀	D層	




北陸電カスパーカー No.102.5-2

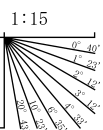
←N

S→

徳山ほか(2001)の断層




地質時代		地層名
第四紀	完新世	A層
	後期	B層
		B層
	中期	B層
前期	C層	
第三紀	鮮新世	C層
	中新世	D層
	古第三紀	D層
先第三紀	D層	



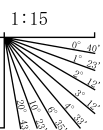
北陸電カスパーカー No.10-1

←W

E→



地質時代		地層名
第四紀	完新世	A層
	後期	B層
		B層
	中期	B層
前期	C層	
	C層	
第三紀	新新世	D層
	中新世	D層
古第三紀		D層
先第三紀		D層




北陸電カスパーカー No.10-1

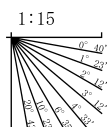
←W

E→

徳山ほか(2001)の断層
↓




地質時代		地層名
第四紀	完新世	A層
	後期	B層
		B層
	中期	B層
前期	C層	
第三紀	鮮新世	C層
	中新世	D層
	古第三紀	D層
先第三紀	D層	



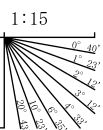
北陸電カスパーカー No.102-3

←N

S→



地質時代		地層名
第四紀	完新世	A層
	後期	B層
		B層
	中期	B層
前期	C層	
第三紀	鮮新世	C層
	中新世	D層
		D層
古第三紀	D層	
先第三紀	D層	




北陸電カスパーカー No.102-3

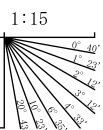
←N

S→

徳山ほか(2001)の断層
↓



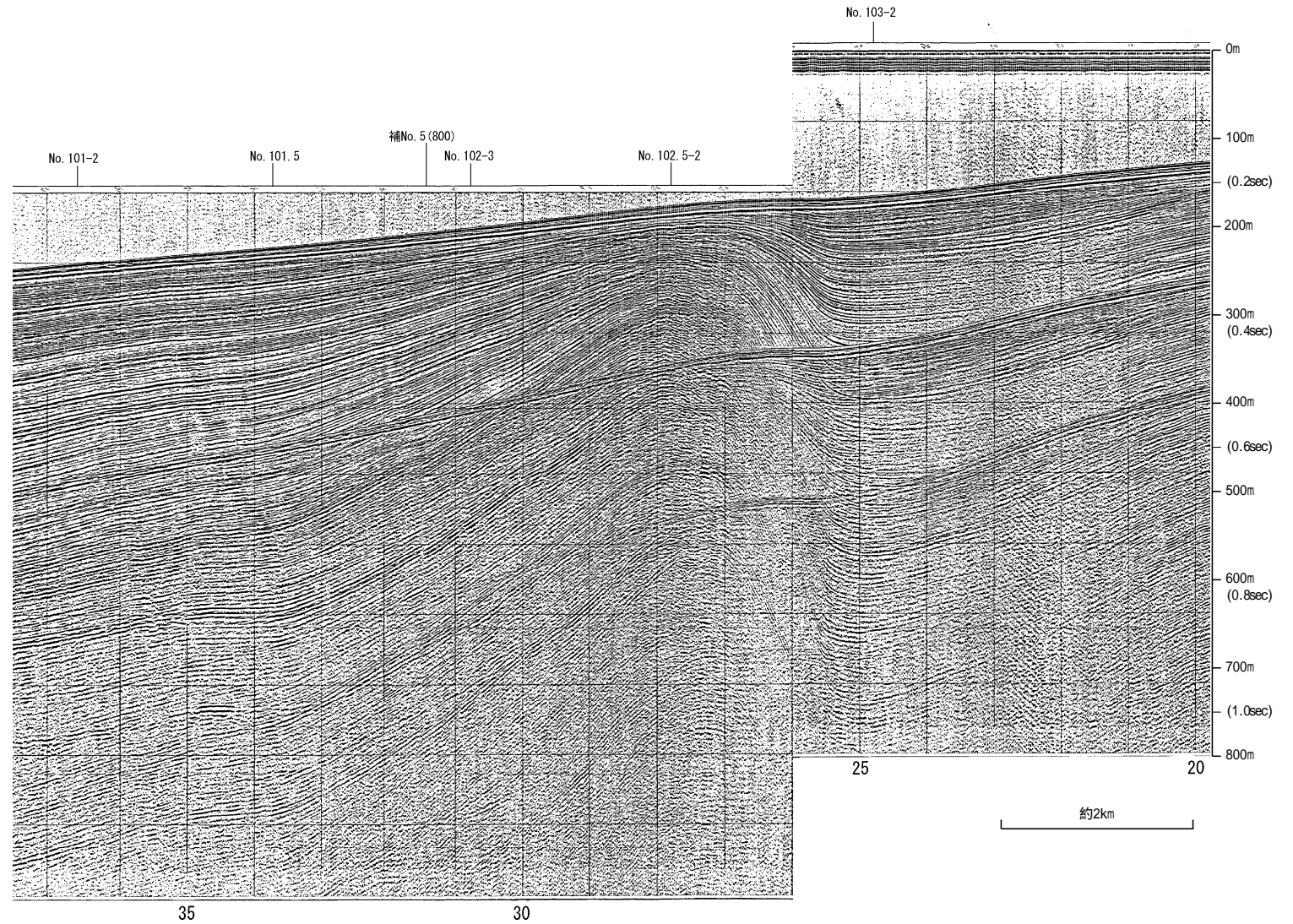
地質時代		地層名
第四紀	完新世	A層
	後期	B ₁ 層
		B ₂ 層
	中期	B ₃ 層
前期	C ₁ 層	
第三紀	鮮新世	C ₂ 層
	中新世	D ₁ 層
		D ₂ 層
古第三紀		
先第三紀		



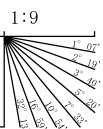
北陸電カスパーカー No.10(800)

←W

E→



地質時代		地層名
第四紀	完新世	A層
	後期	B層
		B層
	中期	B層
前期	C層	
第三紀	鮮新世	C層
	中新世	D層
古第三紀		D層
先第三紀		D層



北陸電カスパーカー No.10(800)

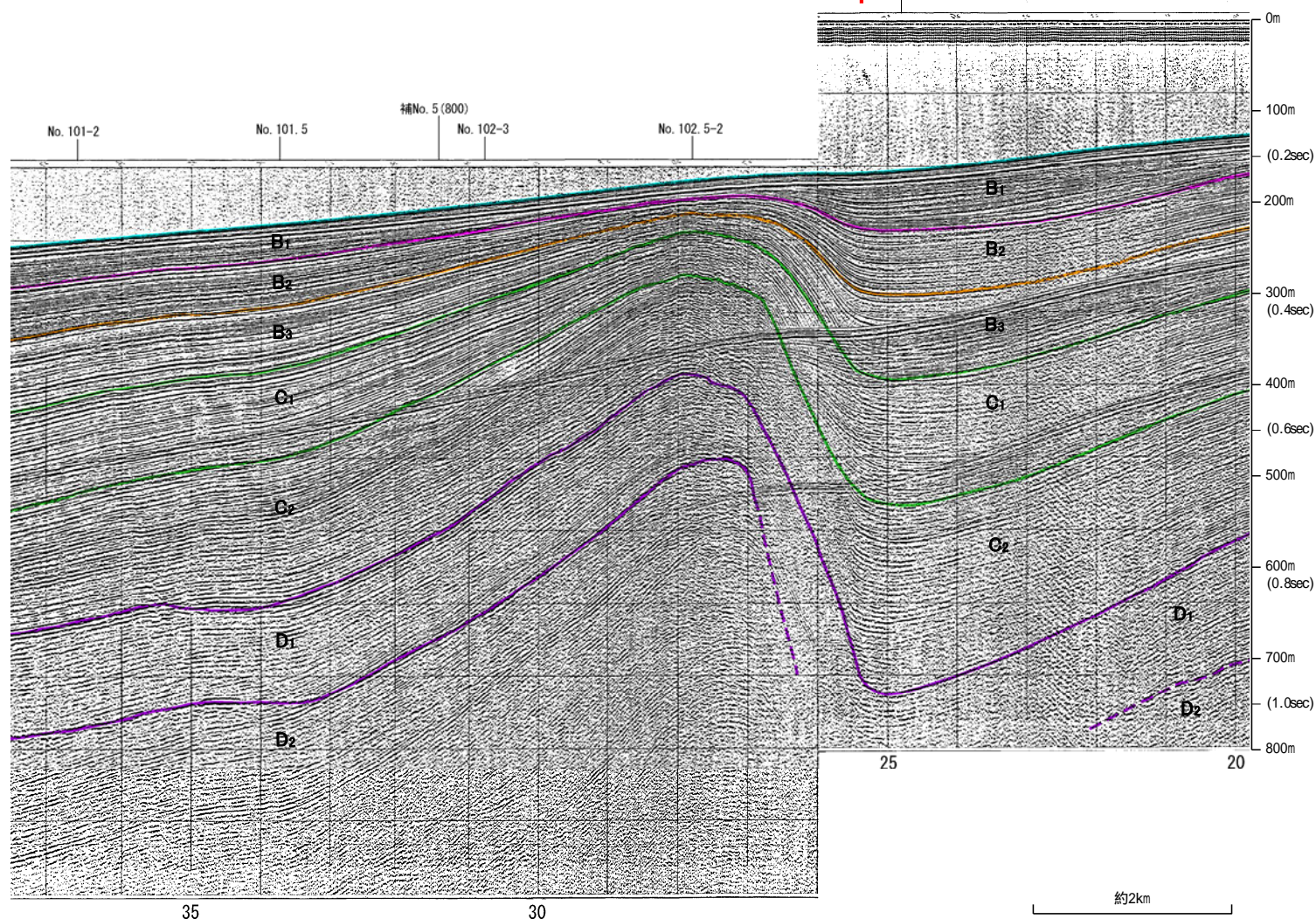
←W

E→

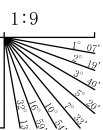
徳山ほか(2001)の断層

羽咋沖西撓曲

No. 103-2




地質時代		地層名
第四紀	完新世	A層
	後期	B層
		B層
	中期	B層
前期	C層	
第三紀	鮮新世	C層
	中新世	D層
	古第三紀	D層
先第三紀		D層



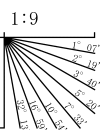
北陸電カスパーカー 補No.5(800)

←N

S→



地質時代		地層名
第四紀	完新世	A層
	後期	B層
		B層
	中期	B層
前期	C層	
第三紀	鮮新世	C層
	中新世	D層
	古第三紀	D層
先第三紀		D層



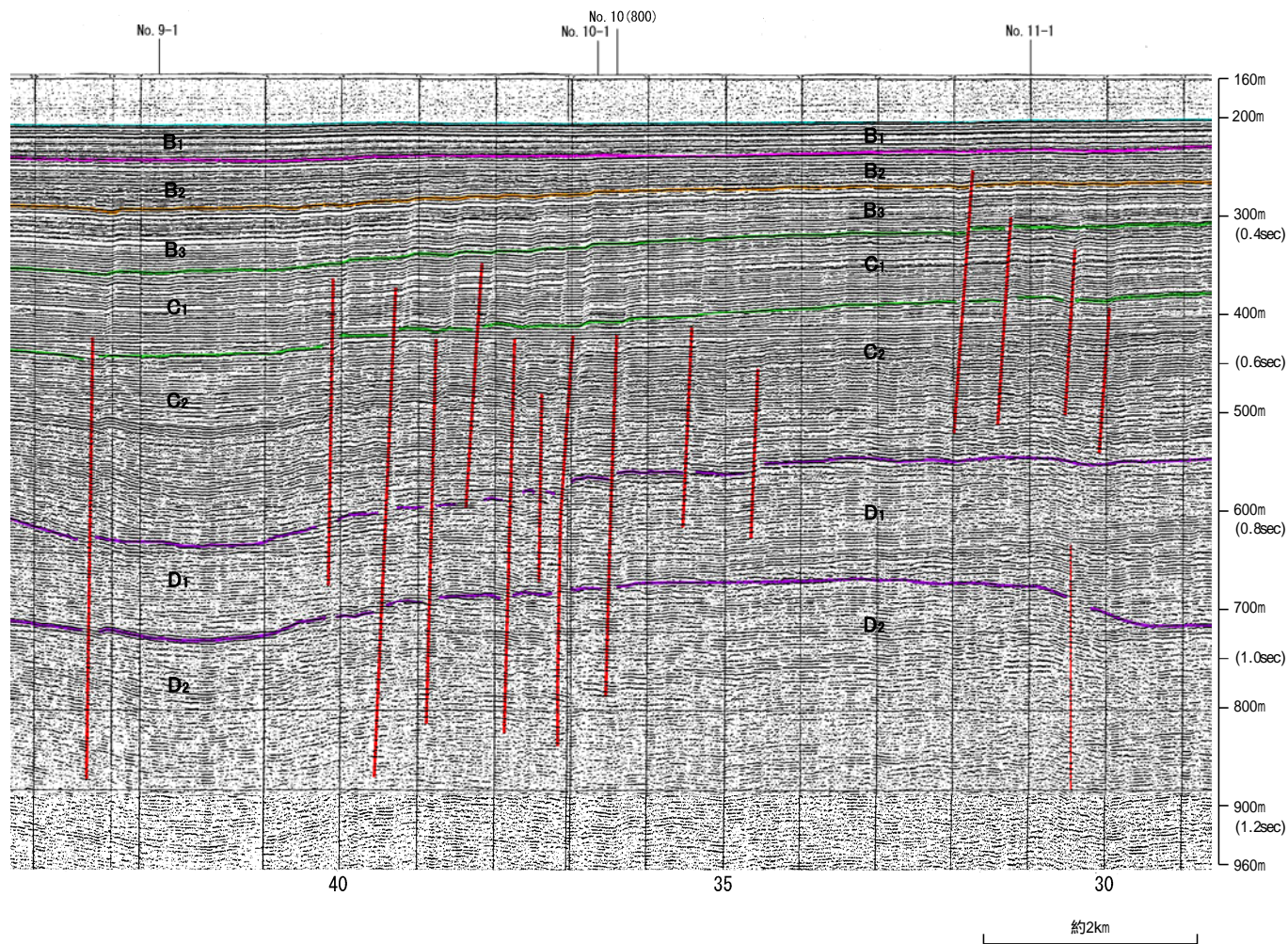
約2km

北陸電カスパーカー 補No.5(800)

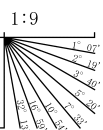
←N

S→

徳山ほか(2001)の断層
↓




地質時代		地層名
第四紀	完新世	A層
	後期	B ₁ 層
	中期	B ₂ 層
	前期	B ₃ 層
第三紀	新第三紀	C ₁ 層
	中新世	C ₂ 層
古第三紀		D ₁ 層
	先第三紀	D ₂ 層



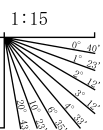
北陸電カスパーカー No.101.5

←N

S→



地質時代		地層名	
第四紀	完新世	A層	
	更新世	後期	B層
		中期	B層
		前期	C層
	鮮新世	C層	
第三紀	中新世	D層	
	古第三紀	D層	
	先第三紀	D層	




北陸電カスパーカー No.101.5

←N

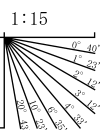
S→

徳山ほか(2001)の断層
↓



約1km

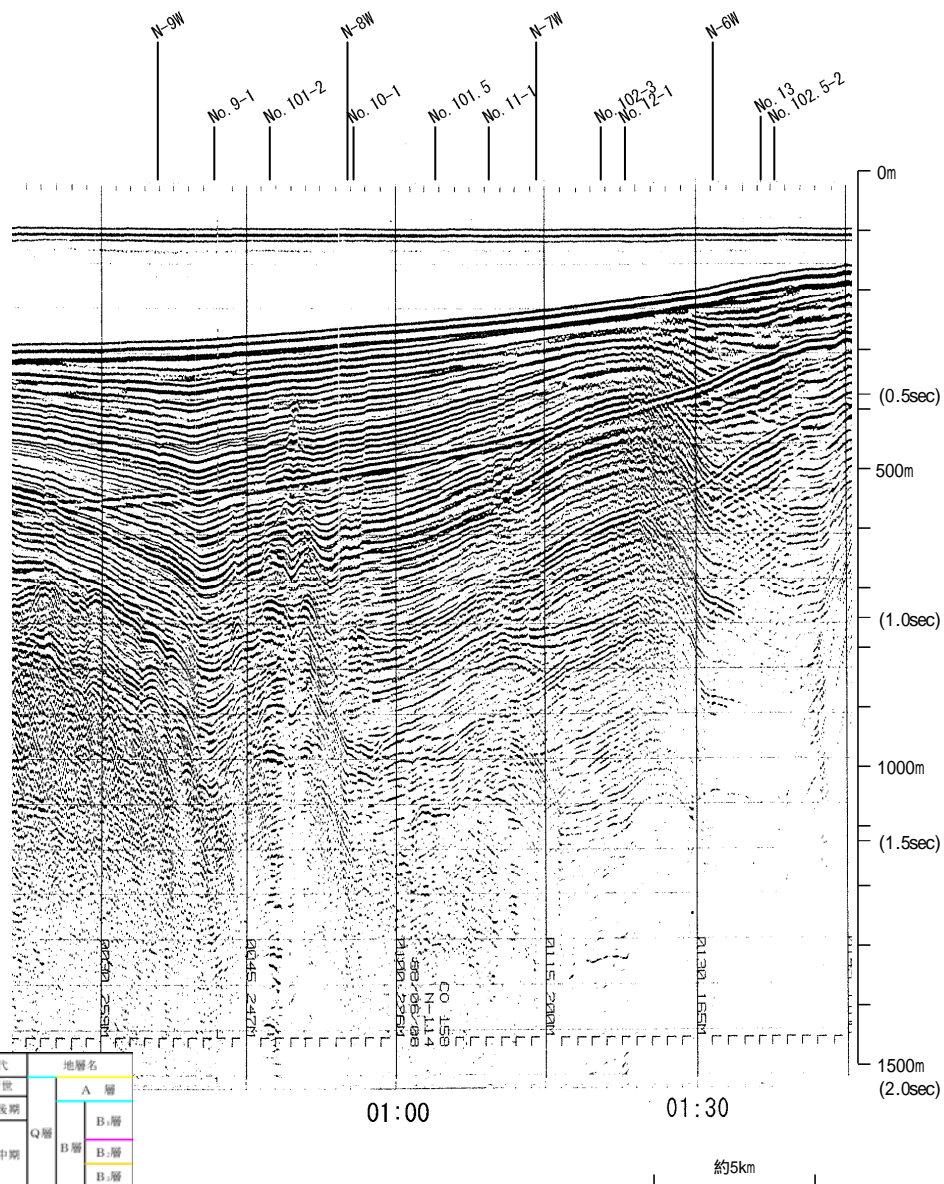
地質時代		地層名
第四紀	完新世	A層
	後期	B層
		B層
	中期	B層
前期	C層	
第三紀	鮮新世	C層
	中新世	D層
		D層
古第三紀	D層	
先第三紀	D層	



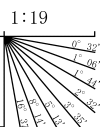
地質調査所エアガン N-114

←NW

SE→

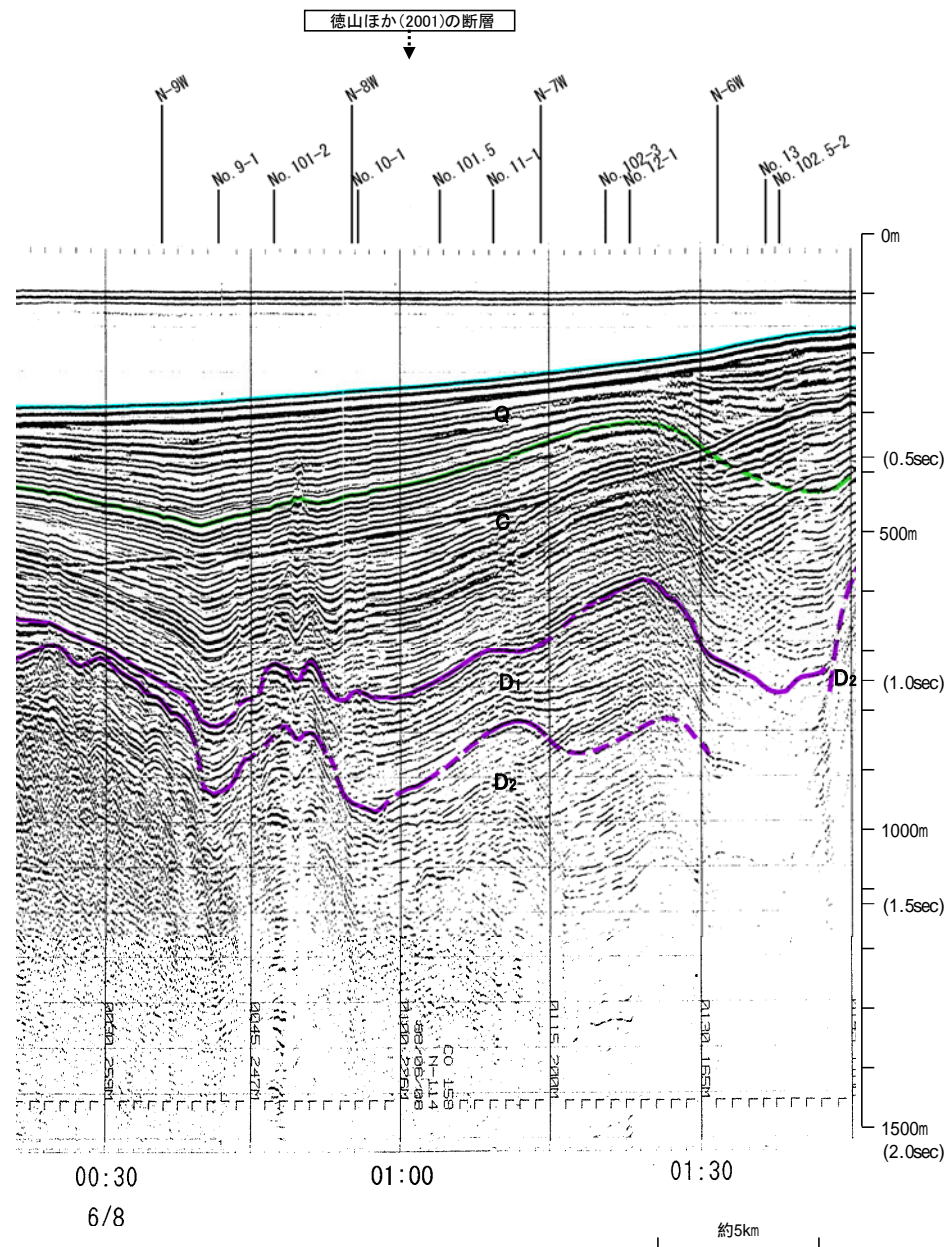


地質時代	地層名	
第四紀	完新世	A層
	後期	B層
	中期	B層
	前期	B層
第三紀	新新世	C層
	中新世	C層
	古第三紀	D層
	先第三紀	D層



←NW

SE→




この図面は、地質調査所(現 産業技術総合研究所)の海上音波探査の記録を北陸電力が独自に解析・作成したものである

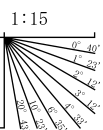
北陸電カスパーカー No.101-2

←N

S→



地質時代		地層名
第四紀	完新世	A層
	後期	B層
	中期	B層
	前期	C層
第三紀	鮮新世	C層
	中新世	D層
	古第三紀	D層
先第三紀		D層




北陸電カスパーカー No.101-2

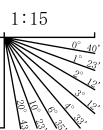
←N

S→

徳山ほか(2001)の断層
↓




地質時代		地層名
第四紀	完新世	A層
	後期	B ₁ 層
	中期	B ₂ 層
		B ₃ 層
前期	C ₁ 層	
第三紀	鮮新世	C ₂ 層
	中新世	D ₁ 層
	古第三紀	D ₂ 層
先第三紀		



北陸電カスパーカー No.100.5

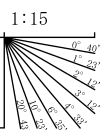
←N

S→



約1km

地質時代	地層名
第四紀	完新世 A層
	後期 B層
	中期 B層
	前期 C層
第三紀	鮮新世 C層
	中新世 D層
古第三紀	D層
先第三紀	D層




北陸電カスパーカー No.100.5

←N

徳山ほか(2001)の断層
延長部

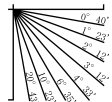
S→



約1km

地質時代		地層名	
第四紀	完新世	A層	
	更新世	後期	B ₁ 層
		中期	B ₂ 層
		前期	B ₃ 層
	全新世	C ₁ 層	
第三紀	中新世	C ₂ 層	
	古第三紀	D ₁ 層	
		先第三紀	D ₂ 層

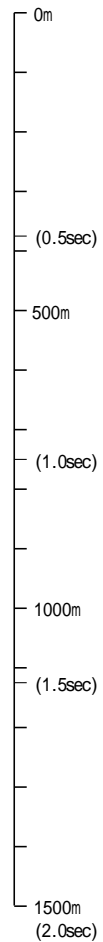
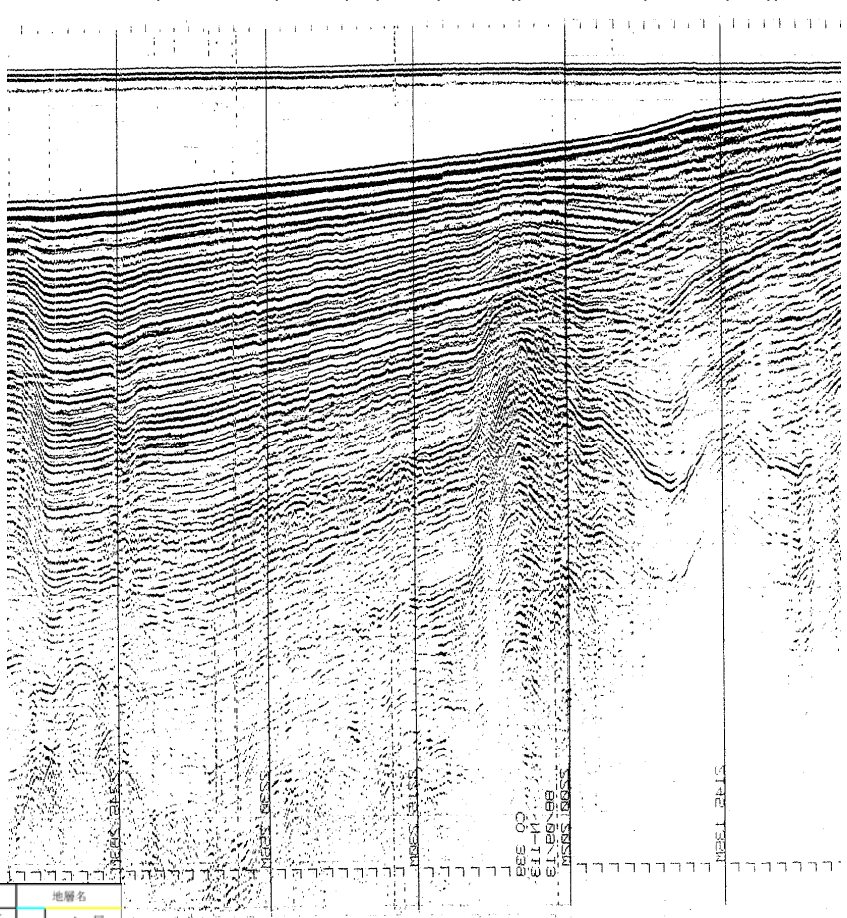
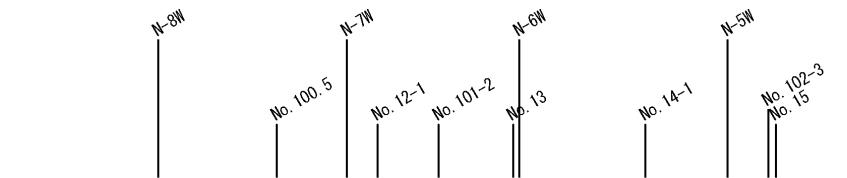
1:15



地質調査所エアガン N-113

←NW

SE→


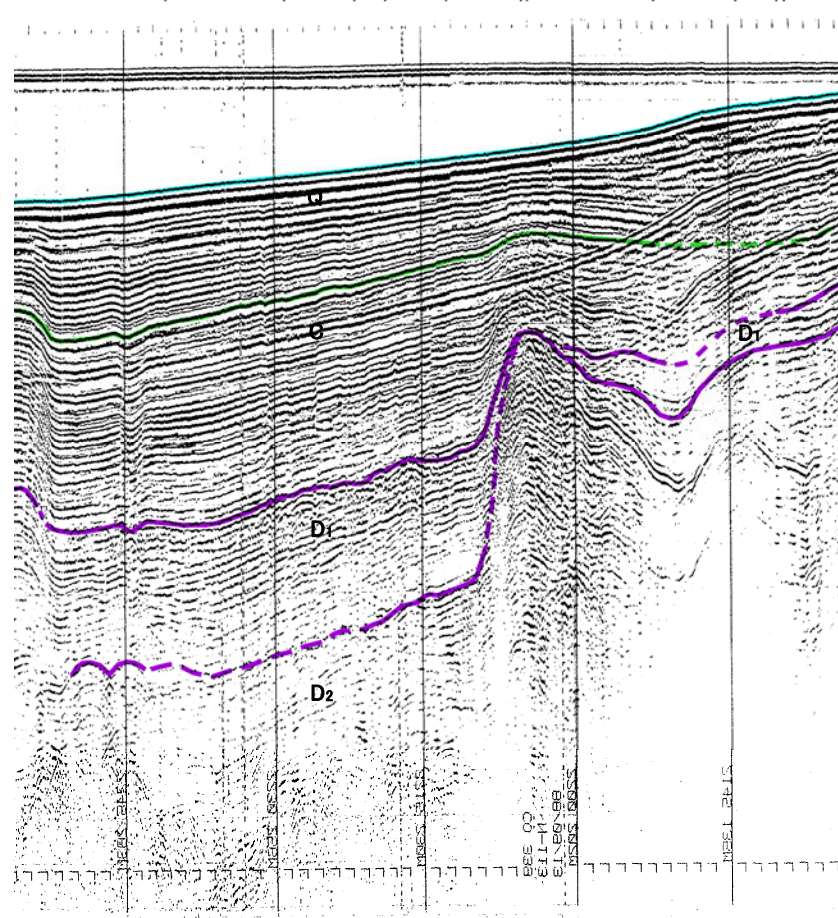
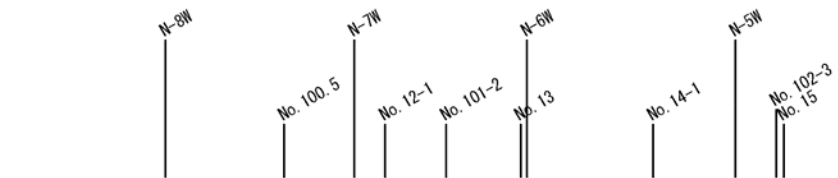


約5km

←NW

徳山ほか(2001)の断層
延長部

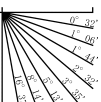
SE→



約5km

地質時代		地層名	
第四紀	完新世	A層	
	後期	Q層	B層
	中期	B層	B層
	前期	B層	B層
第三紀	新新世	C層	C層
	中新世	C層	D層
古第三紀		D層	D層
	先第三紀		D層

1:19

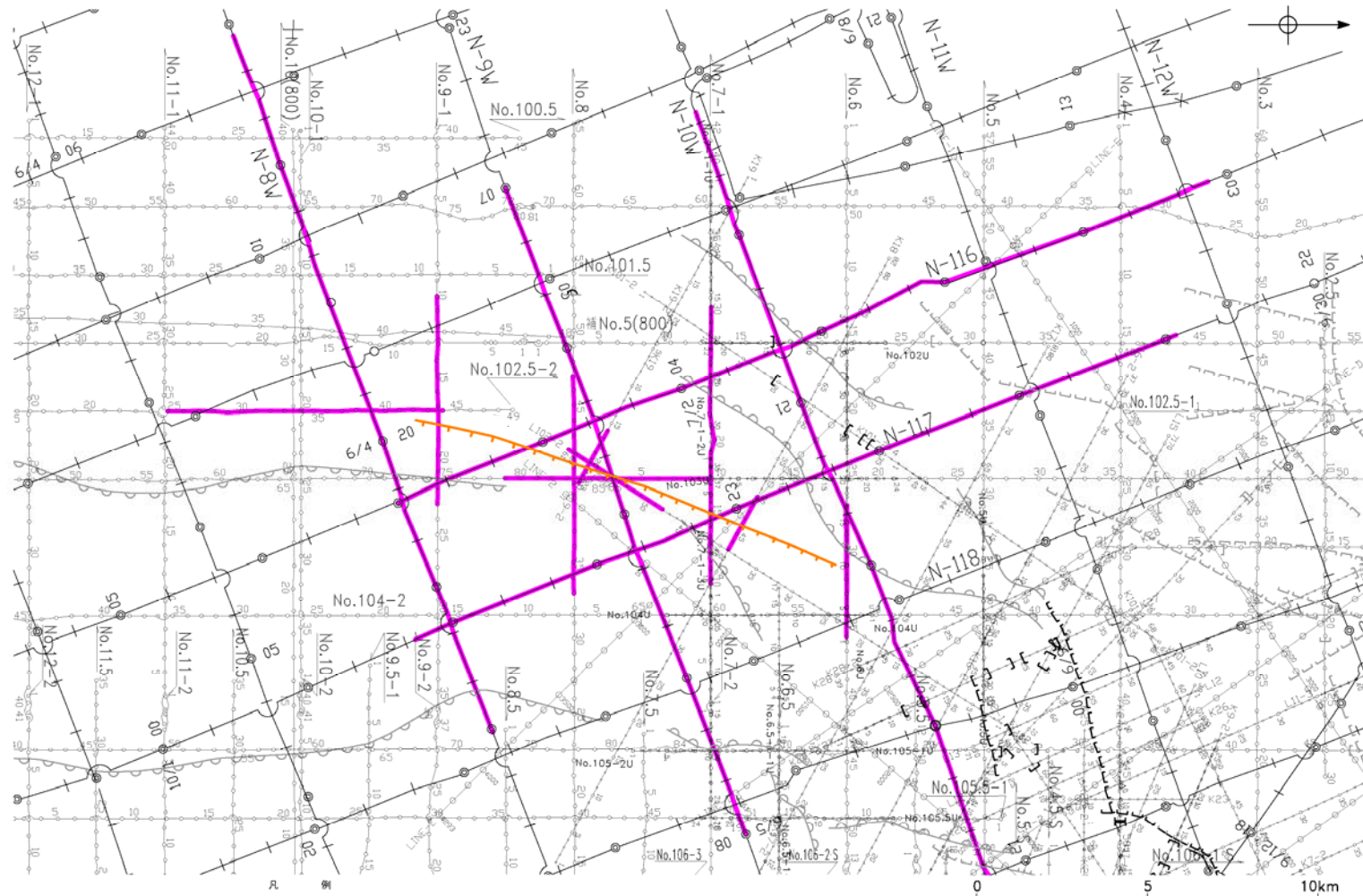


この図面は、地質調査所(現 産業技術総合研究所)の海上音波探査の記録を北陸電力が独自に解析・作成したものである

余白

鈴木(1979)の断層

音波探査記録 添付測線(鈴木(1979)の断層)

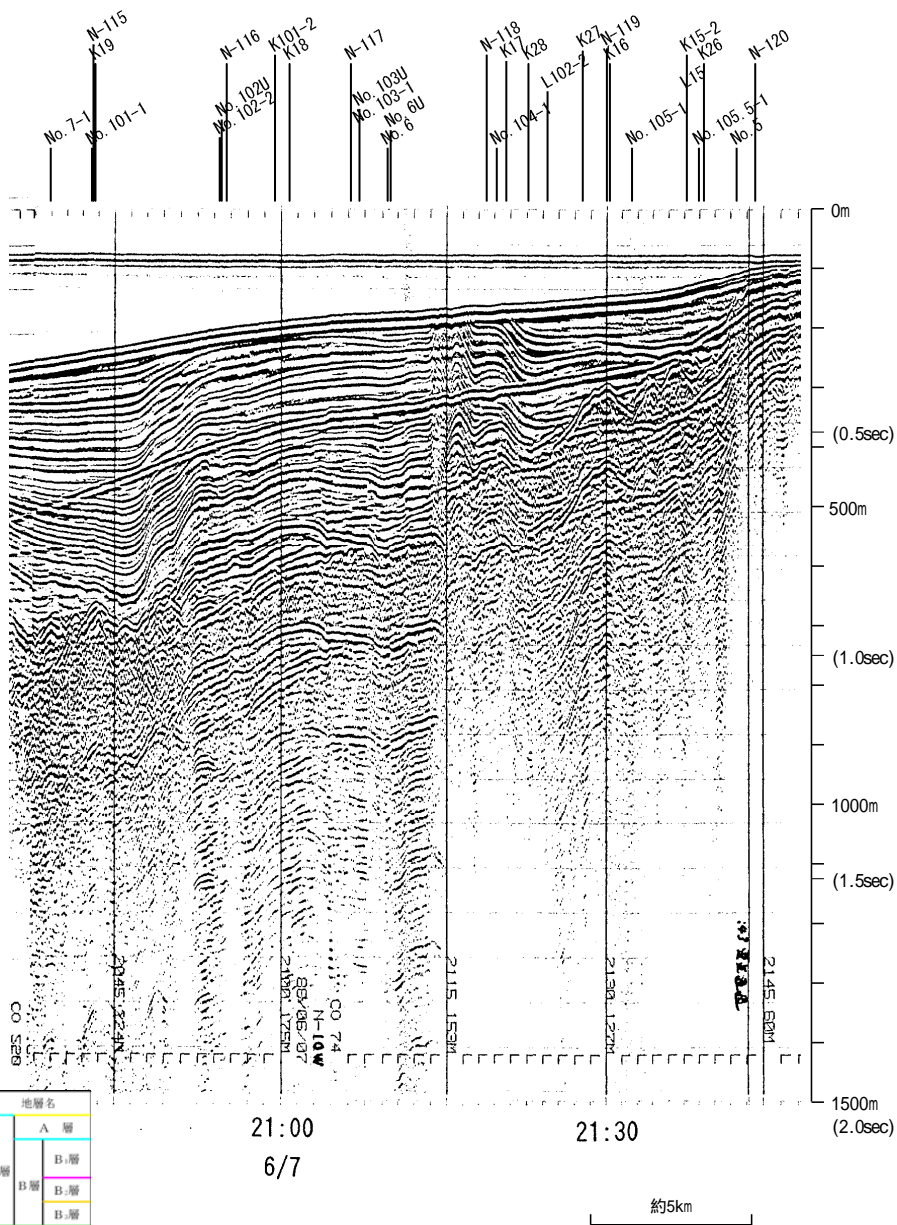


- | | | | |
|--|---------------|---------|--|
| | 断層 (伏在断層) | No. 8 | 調査測線 (北陸電力: スパークー・シングルチャンネル・約2450ジュール) |
| | 断層 } 連続性のない断層 | No. 9-S | 調査測線 (北陸電力: スパークー・シングルチャンネル・約380ジュール) |
| | | No. 8U | 調査測線 (北陸電力: フーマー・マルチチャンネル・約200ジュール) |
| | 伏在断層 | No. 11B | 調査測線 (北陸電力: フーマー・マルチチャンネル・約200ジュール) |
| | 断層 | No. 118 | 調査測線 (地質調査所: エアガン・シングルチャンネル) |
| | 断層 | LINE-A | 調査測線 (東京大学地震研究所: エアガン・マルチチャンネル) |
| | 断層 | K17 | 調査測線 (東京大学地震研究所: フーマー・マルチチャンネル) |
| | 断層 | L5 | 調査測線 (産業技術総合研究所: フーマー・マルチチャンネル) |
| | 鈴木(1979)による断層 | | |
| | 添付した音波探査記録 | | |

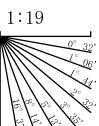
地質調査所エアガン N-10W

←SW

NE→



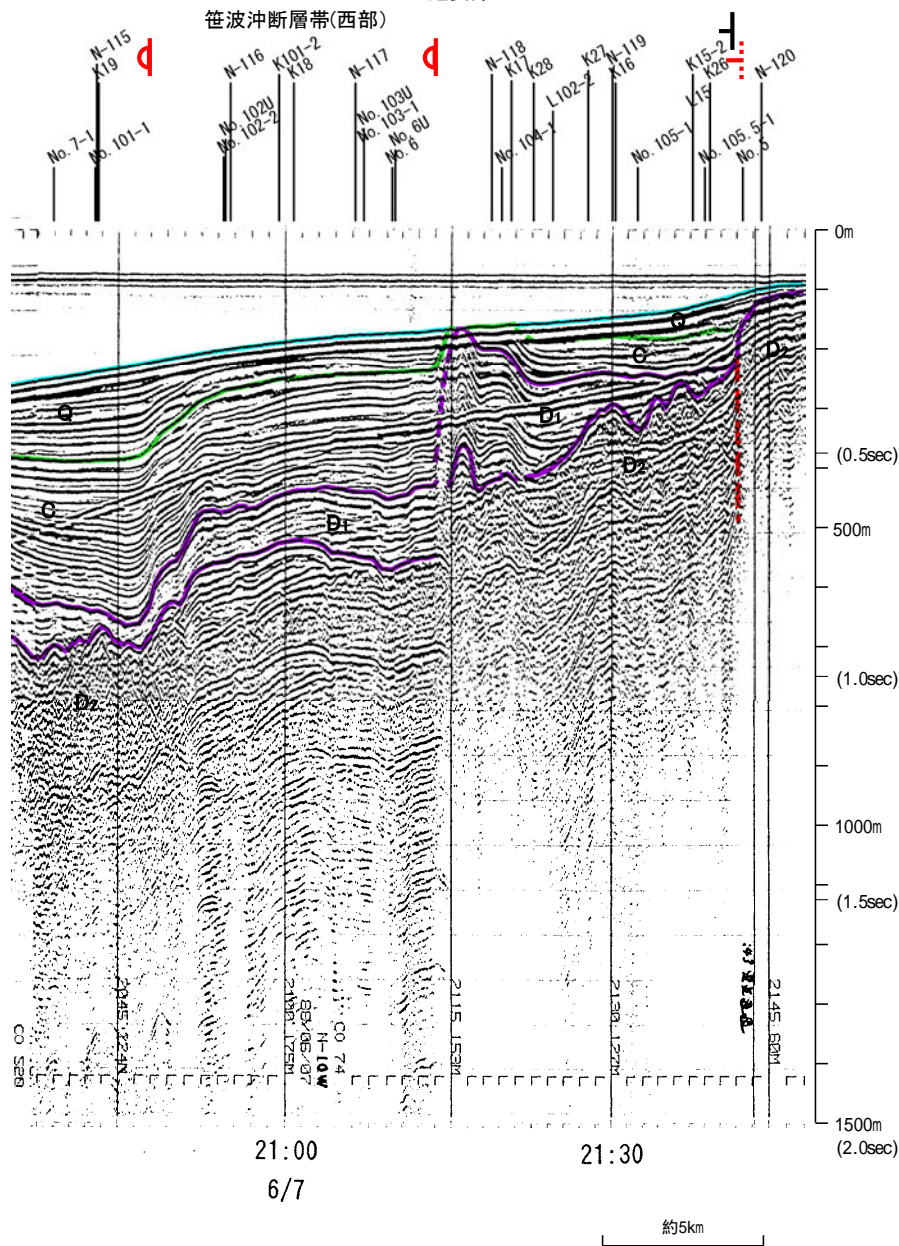
地質時代	地層名	
第四紀	完新世	A層
	後期	B層
	中期	B層
		B層
	前期	C層
第三紀	鮮新世	C層
	中新世	D層
	古第三紀	D層
先第三紀	D層	



←SW

鈴木(1979)の断層
延長部

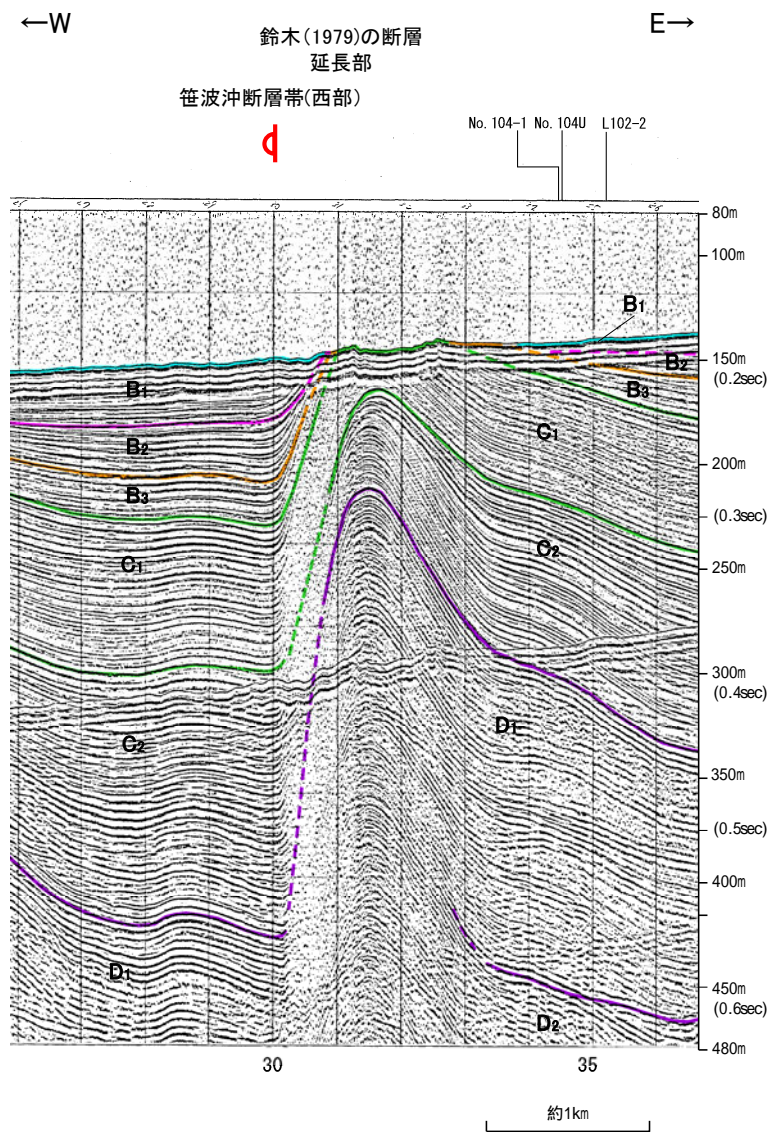
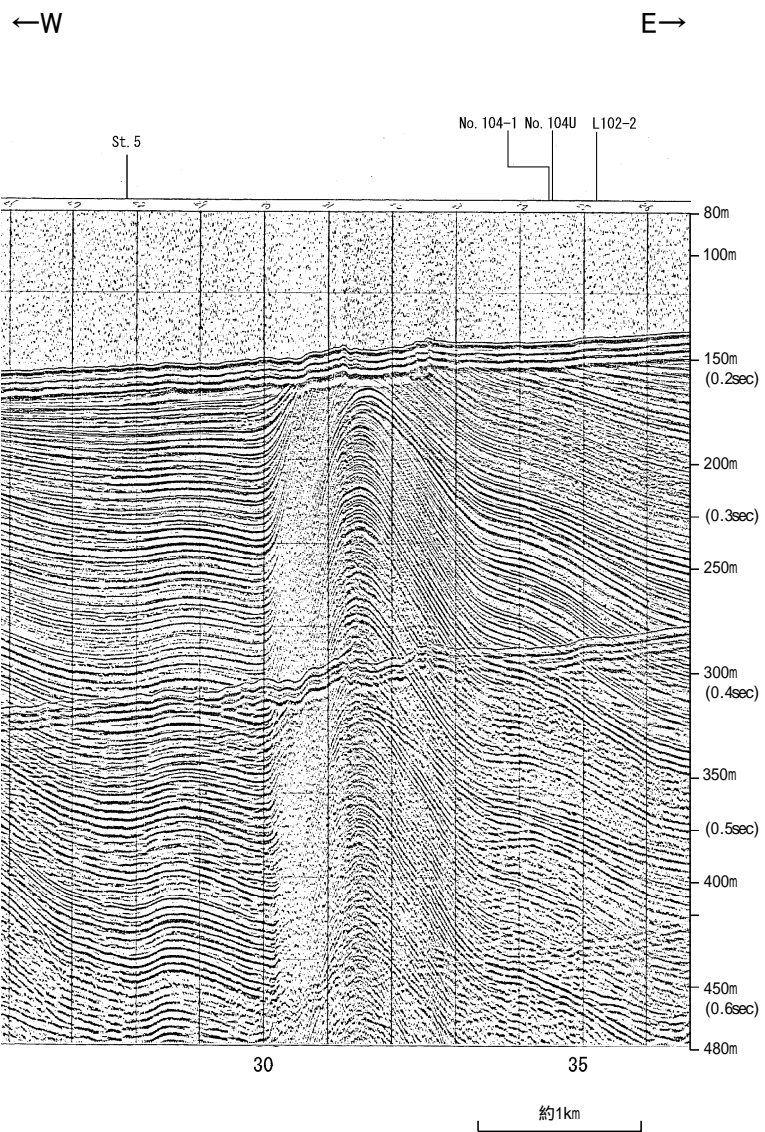
海士岬断層帯 NE→



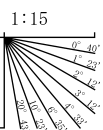
笹波冲断層帯(西部)

この図面は、地質調査所(現 産業技術総合研究所)の海上音波探査の記録を北陸電力が独自に解析・作成したものである

北陸電カスパーカー No.6



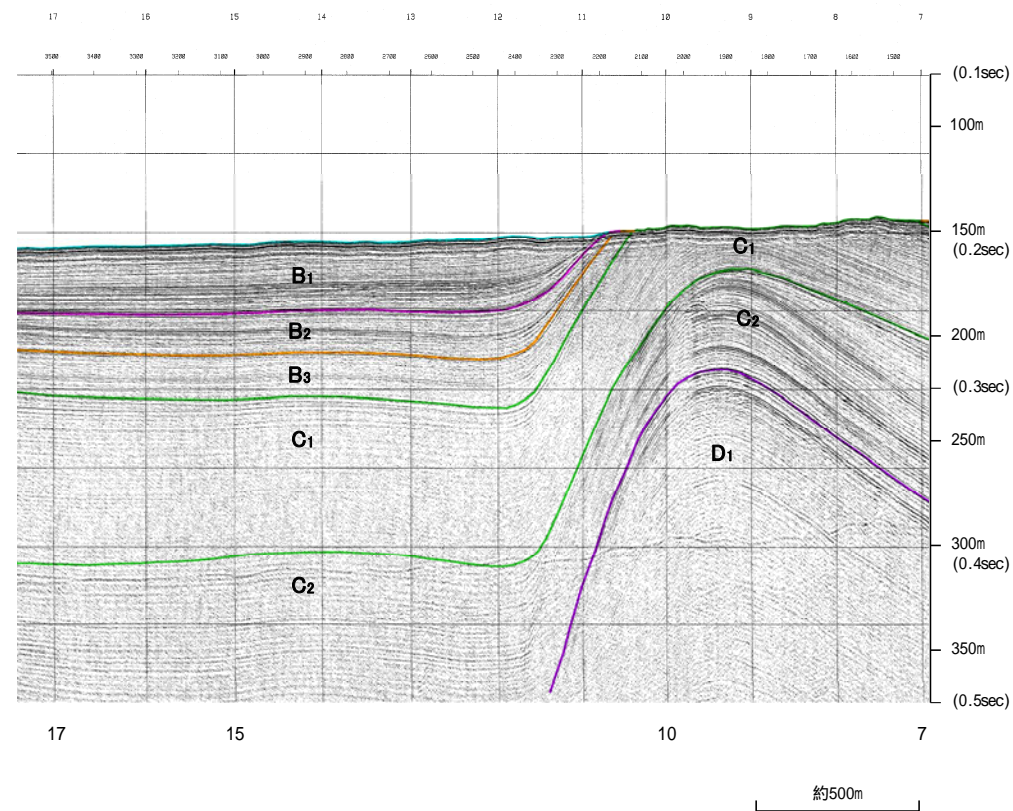
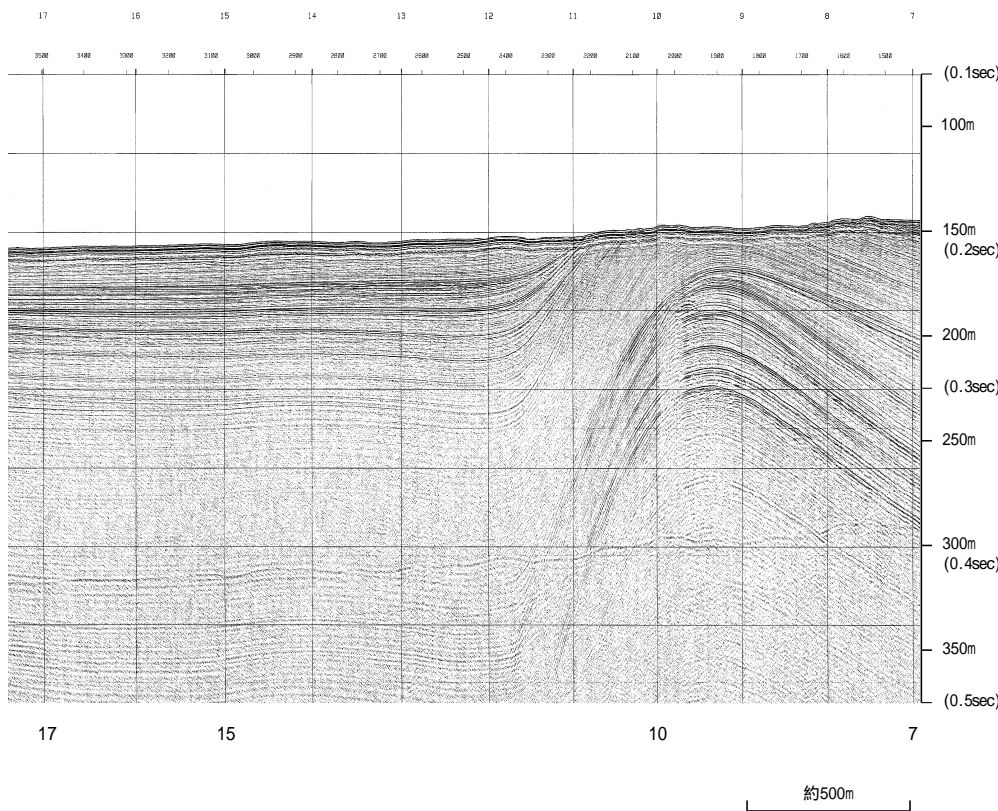
地質時代		地層名	
第四紀	完新世	A層	
	更新世	後期	B ₁ 層
		中期	B ₂ 層
		前期	B ₃ 層
	全新世	C層	
第三紀	新第三紀	C ₁ 層	
	中新世	C ₂ 層	
	古第三紀	D ₁ 層	
先第三紀	D ₂ 層		



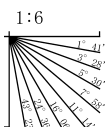
北陸電カブーマー No.6U

←W E→ ←W E→

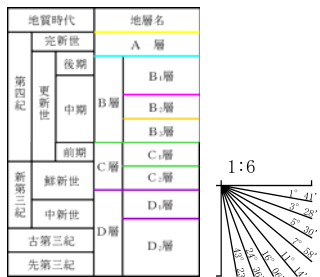
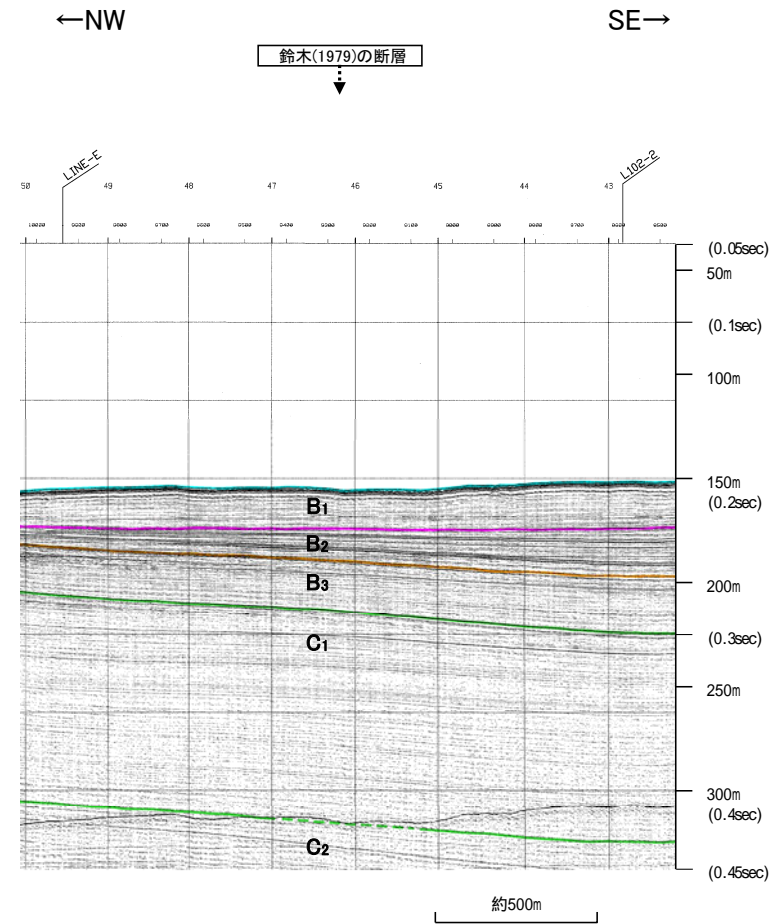
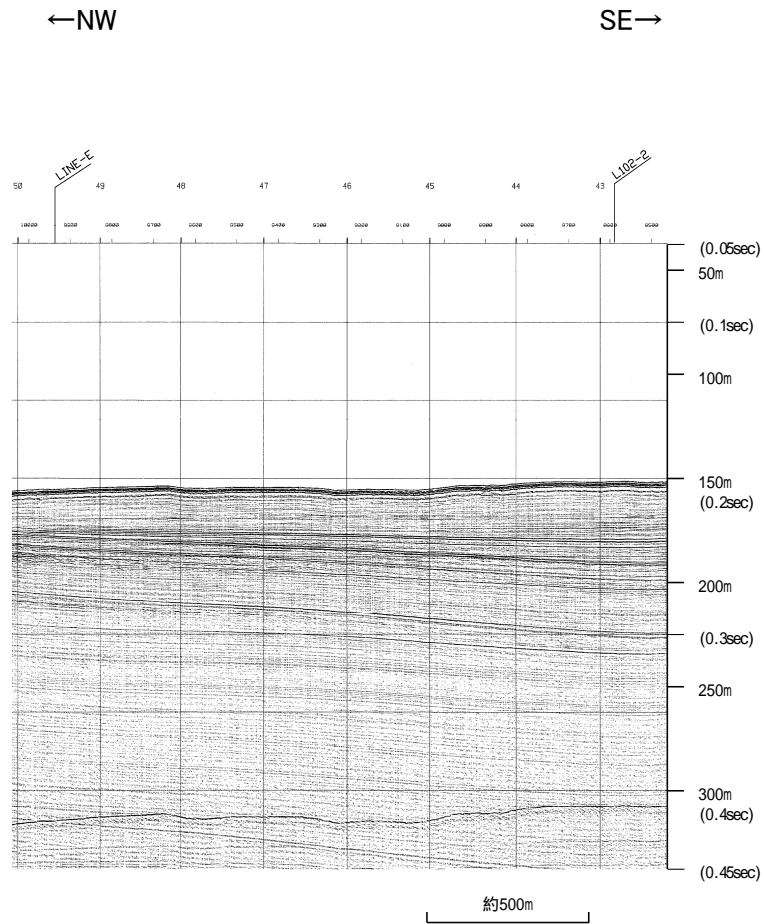
笹波沖断層帯(西部) 鈴木(1979)の断層延長部



地質時代		地層名	
第四紀	完新世	A層	
	更新世	後期	B層
		中期	B層
		前期	C層
	新第三紀	鮮新世	D層
	中新世	D層	
	古第三紀	D層	
	先第三紀	D層	

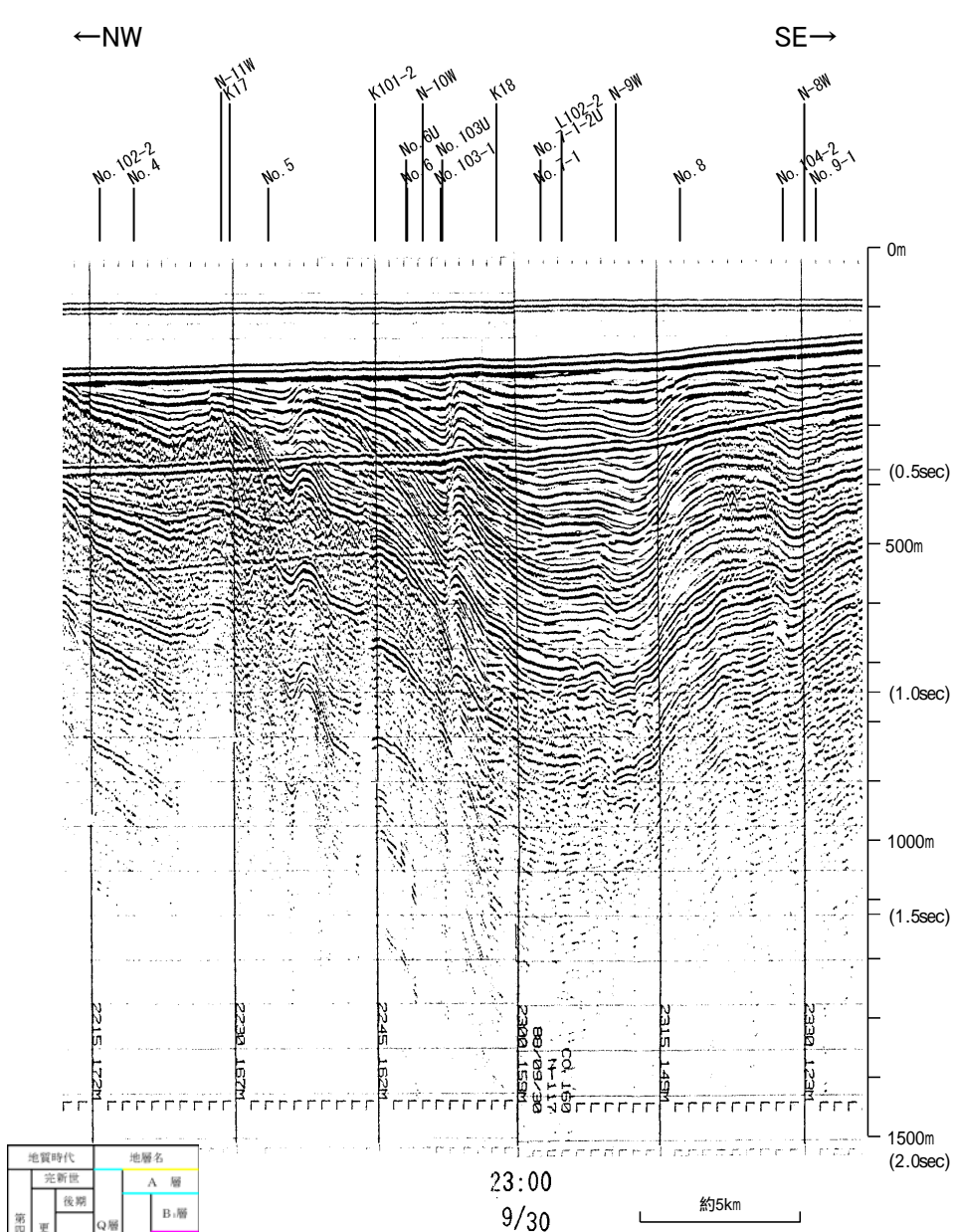


地震研ブーマー K18

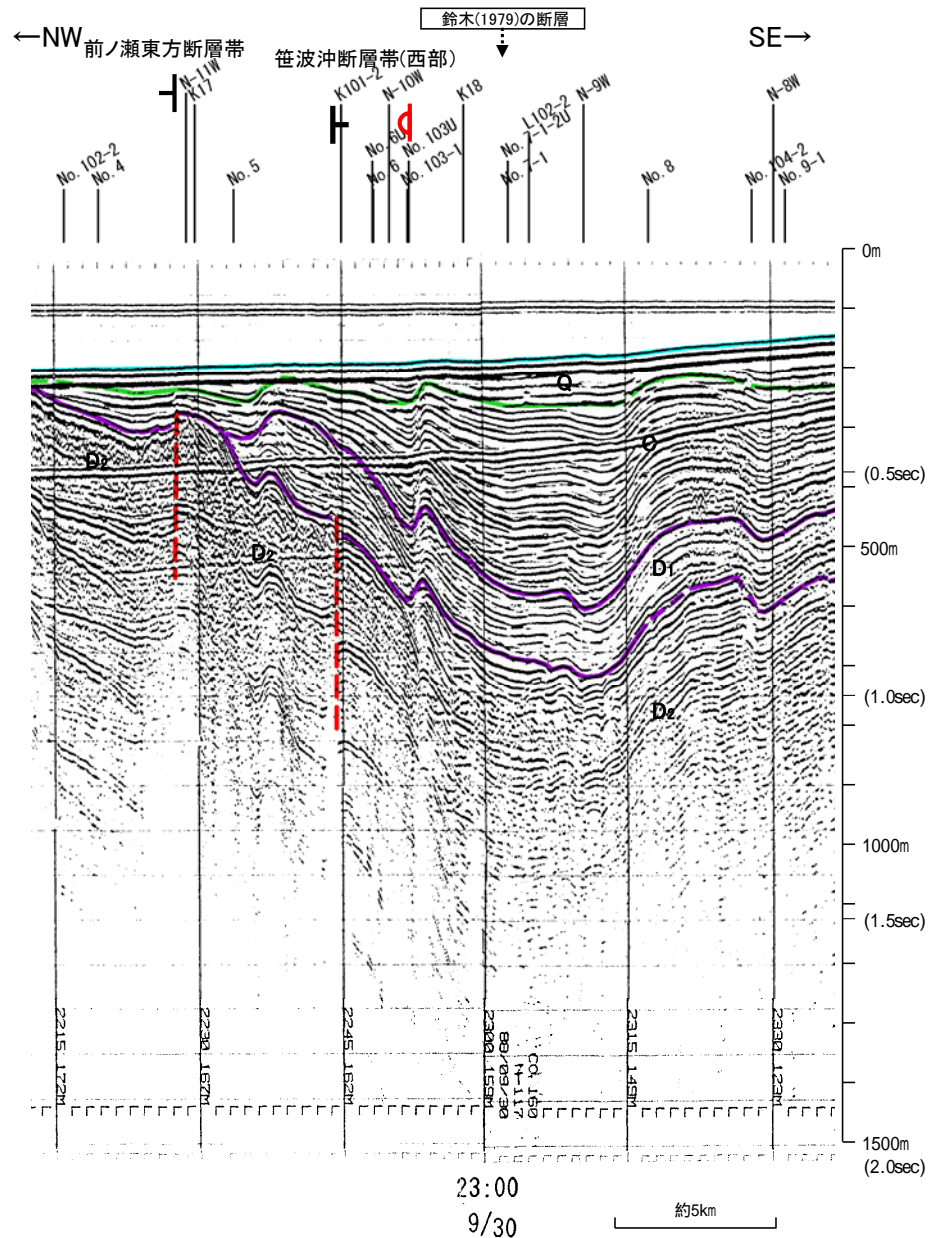
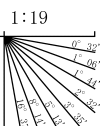


※この図面は東京大学地震研究所の海上音波探査の記録を北陸電力が独自に解析・作成したものである

地質調査所エアガン N-117



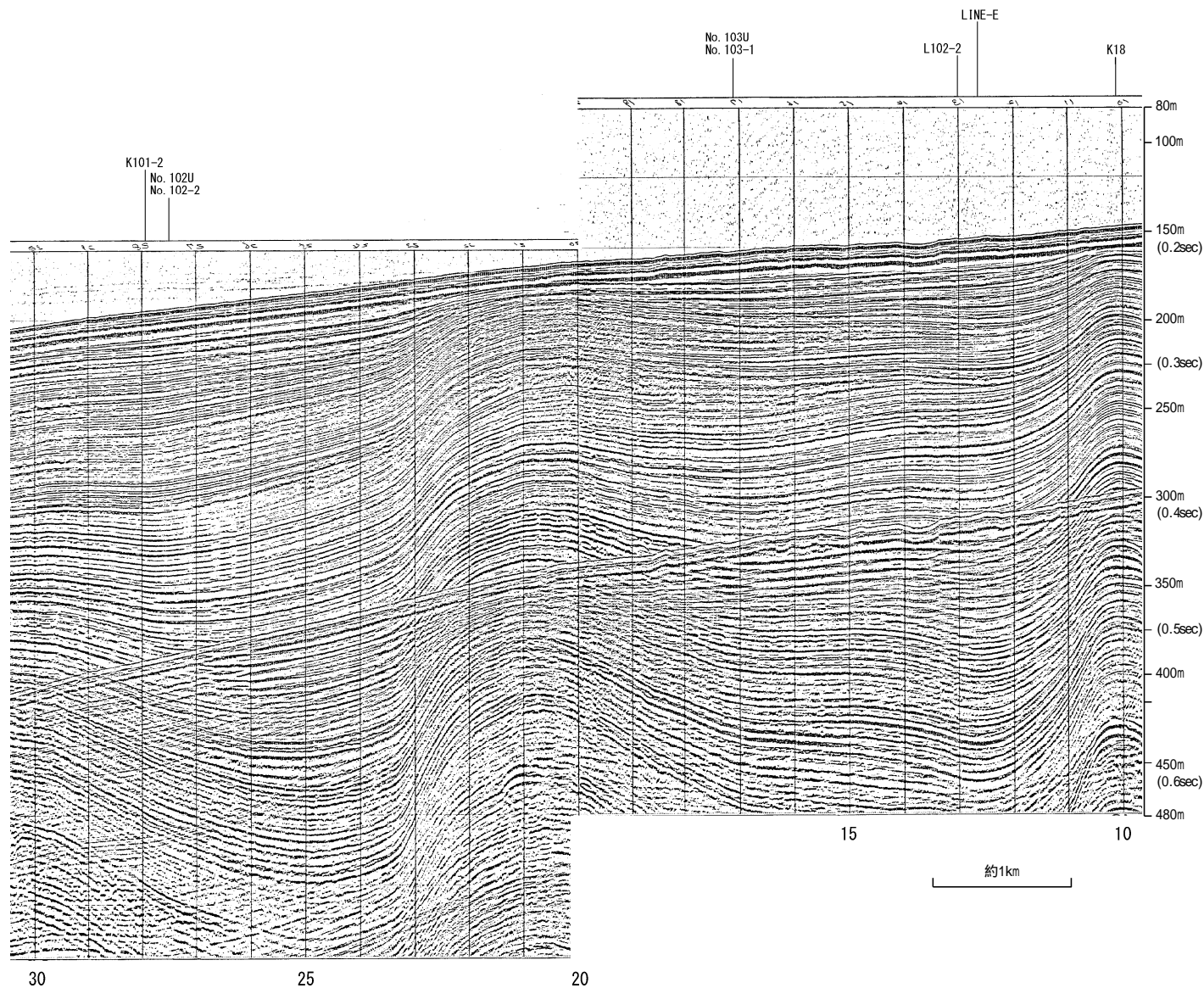
地質時代	地層名
第四紀	完新世 A層
	後期 Q層 B層
	中期 B層
	前期 B層
第三紀	C層 C層
	D層 D層
中新世	D層
古第三紀	D層
先第三紀	D層



北陸電カスパーカー No.7-1


←W

E→

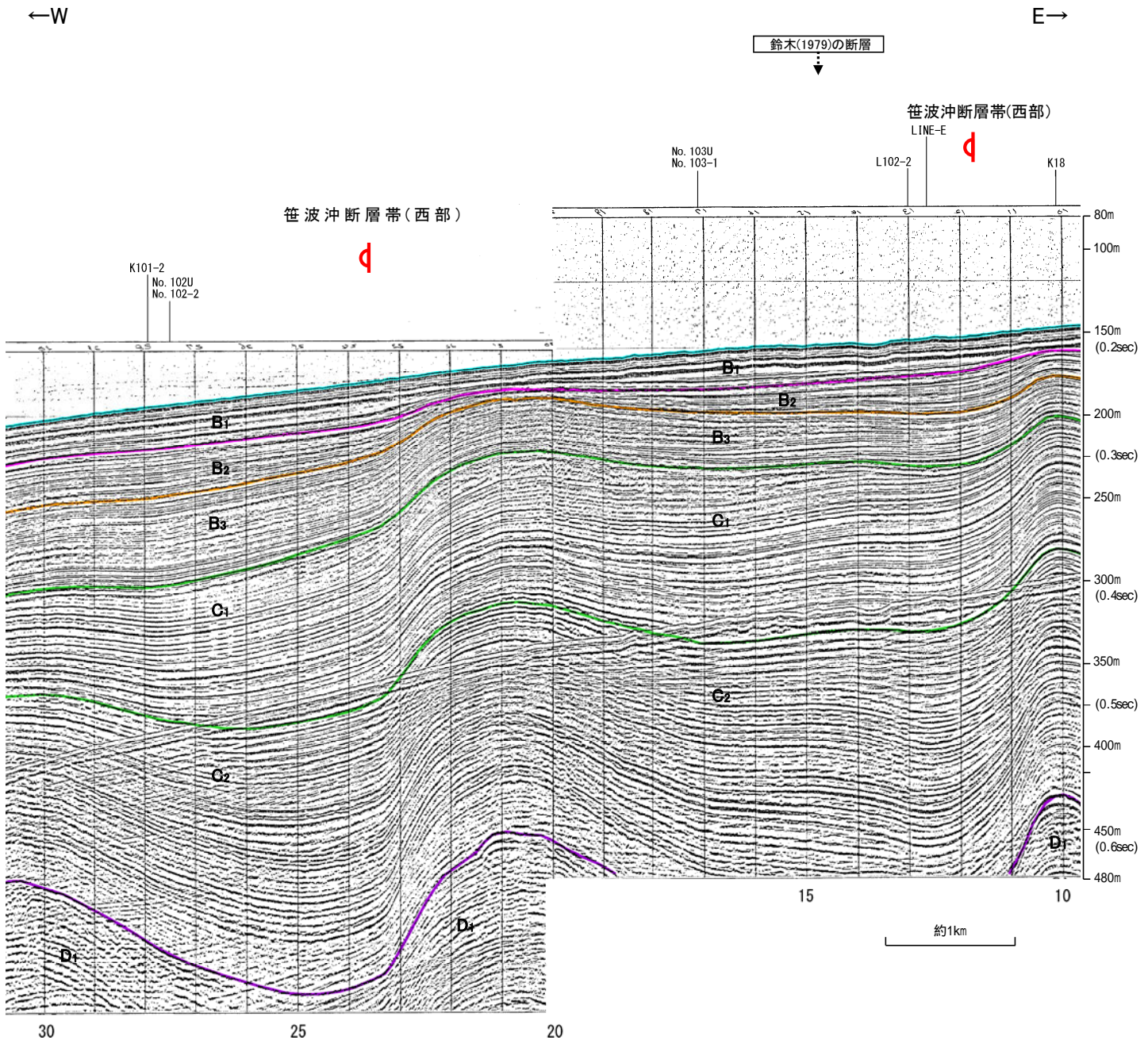


地質時代		地層名
第四紀	完新世	A層
	後期	B層
		B層
	中期	B層
	前期	C層
第三紀	鮮新世	C層
	中新世	D層
		D層
	古第三紀	D層
先第三紀	D層	

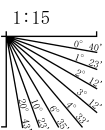
1:15



北陸電カスパーカー No.7-1



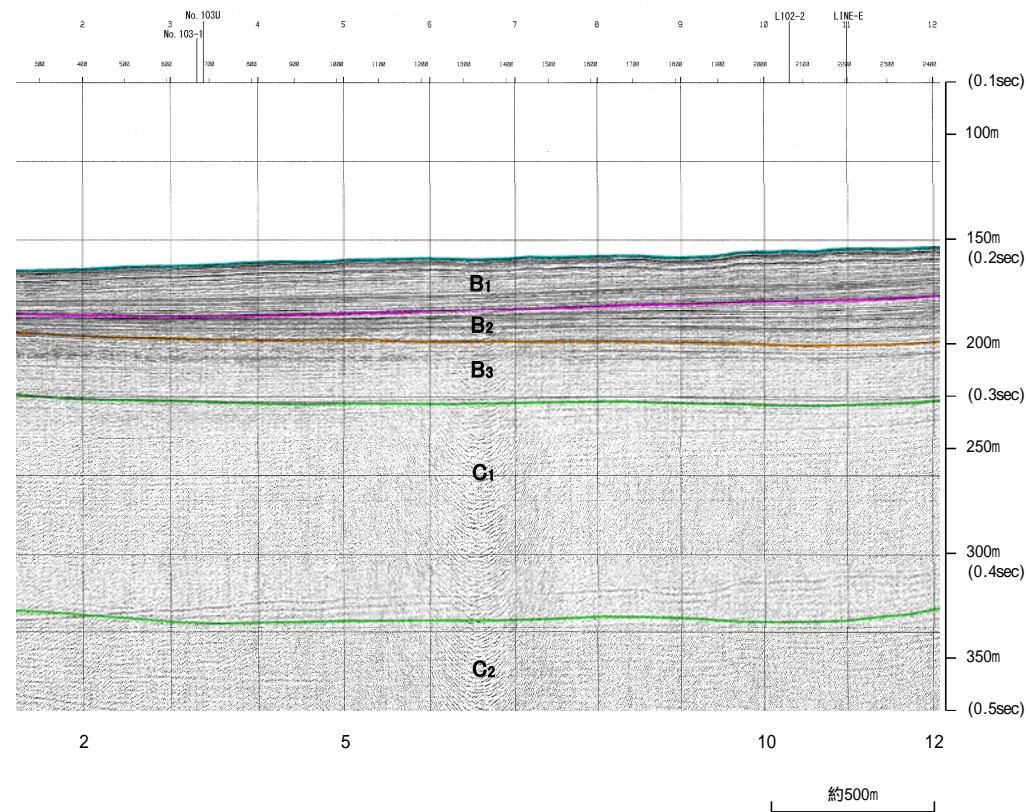
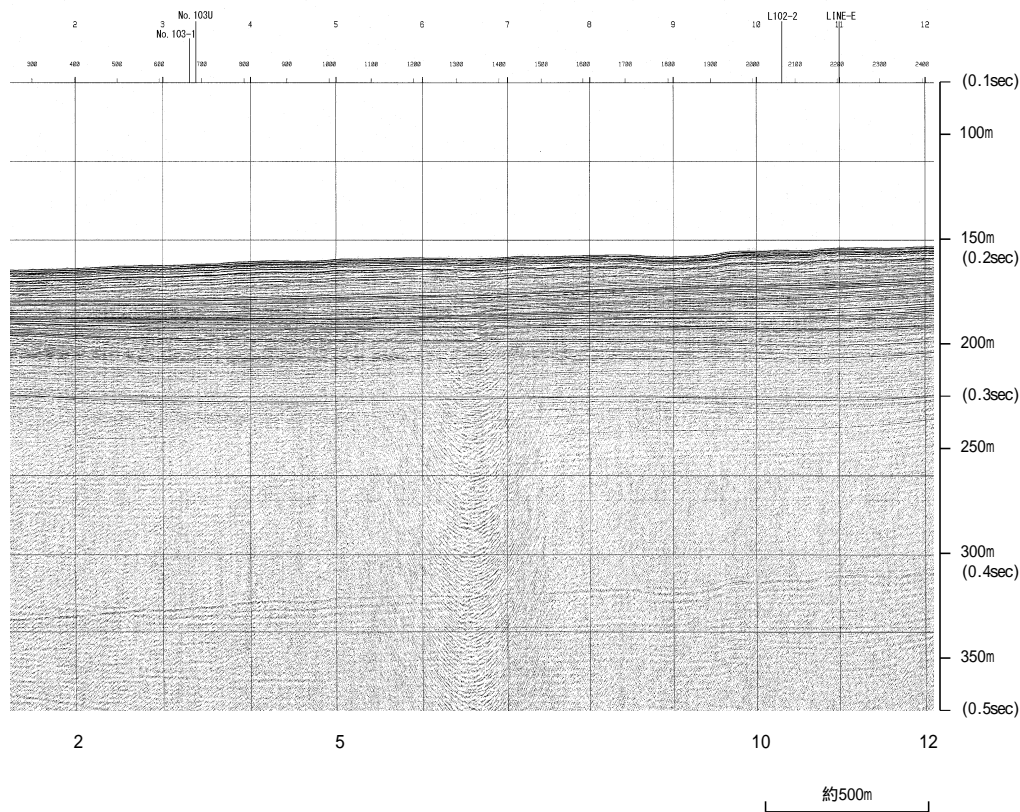
地質時代		地層名
第四紀	完新世	A層
	後期	B層
		B層
	中期	B層
前期	C層	
第三紀	鮮新世	C層
	中新世	D層
古第三紀		D層
	先第三紀	D層



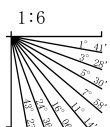
北陸電カブーマー No.7-1-2U

←W E→ ←W E→

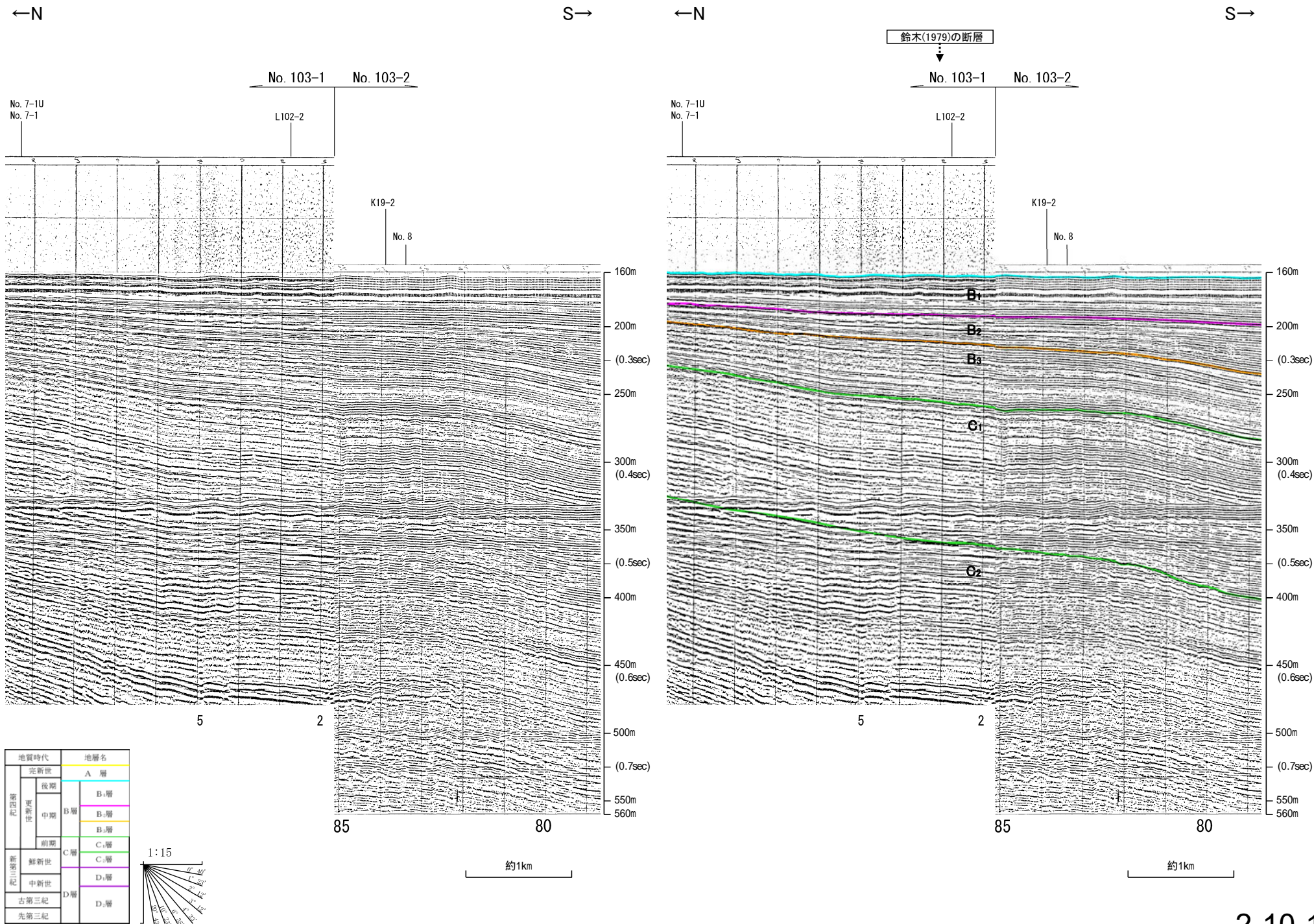
鈴木(1979)の断層



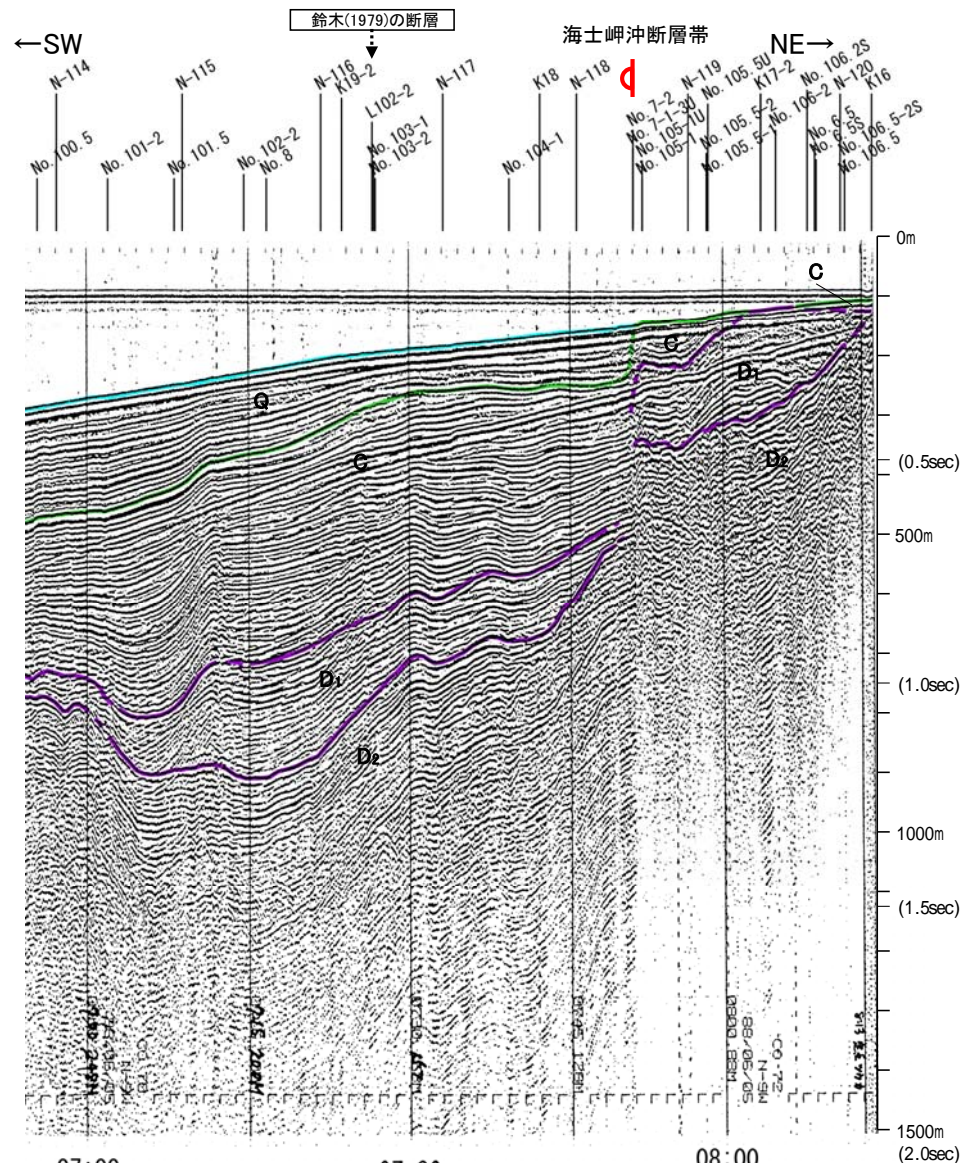
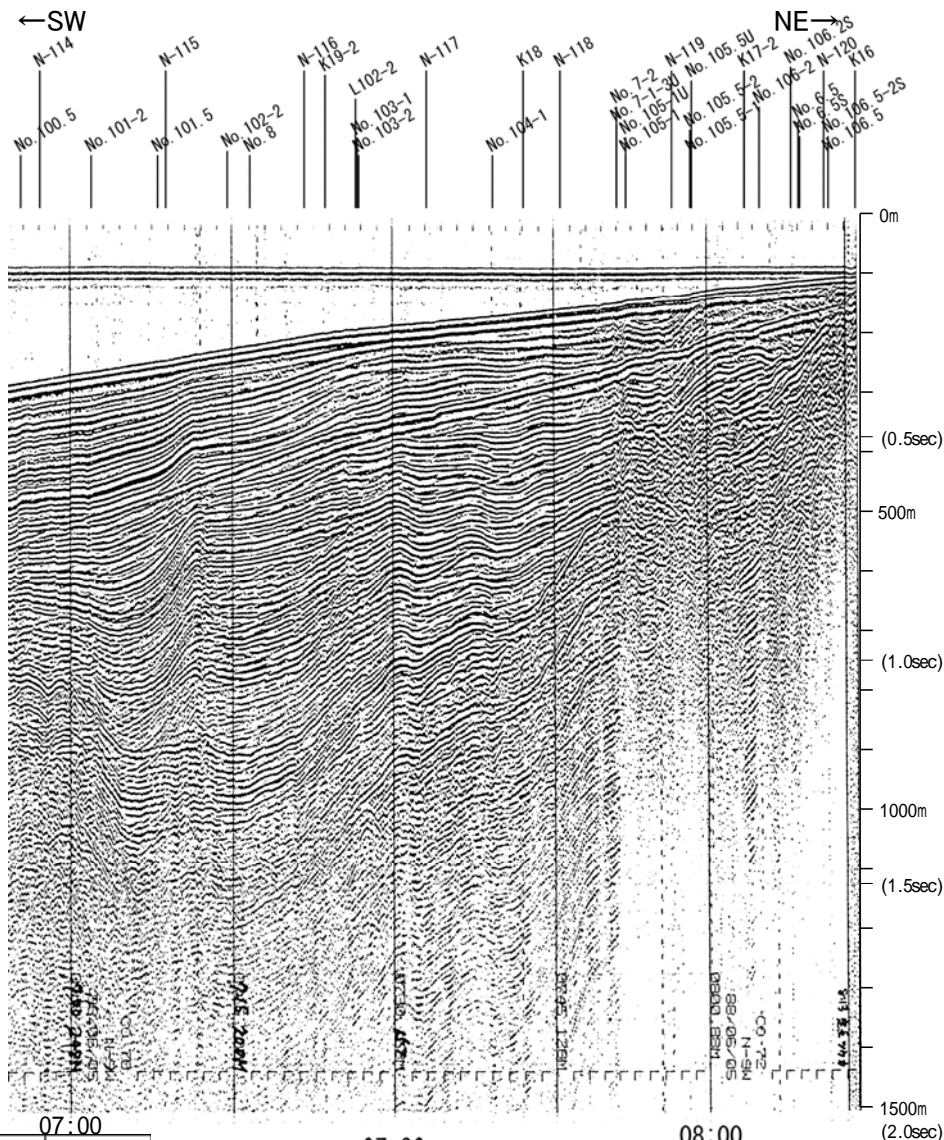
地質時代		地層名	
第四紀	完新世	A層	
	更新世	後期	B層
		中期	B層
		前期	C層
	新第三紀	鮮新世	C層
	中新世	D層	
	古第三紀	D層	
	先第三紀	D層	



北陸電カスパーカー No.103-1, No.103-2



地質調査所エアガン N-9W



地質時代		地層名	
第四紀	完新世	A層	
	後期	B層	
	中期	B層	
	前期	B層	
第三紀	新新世	C層	
	中新世	D層	
古第三紀		D層	
	先第三紀	D層	

