

図 2-1 基準津波 2 の水位変動・流向ベクトル

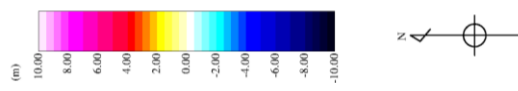
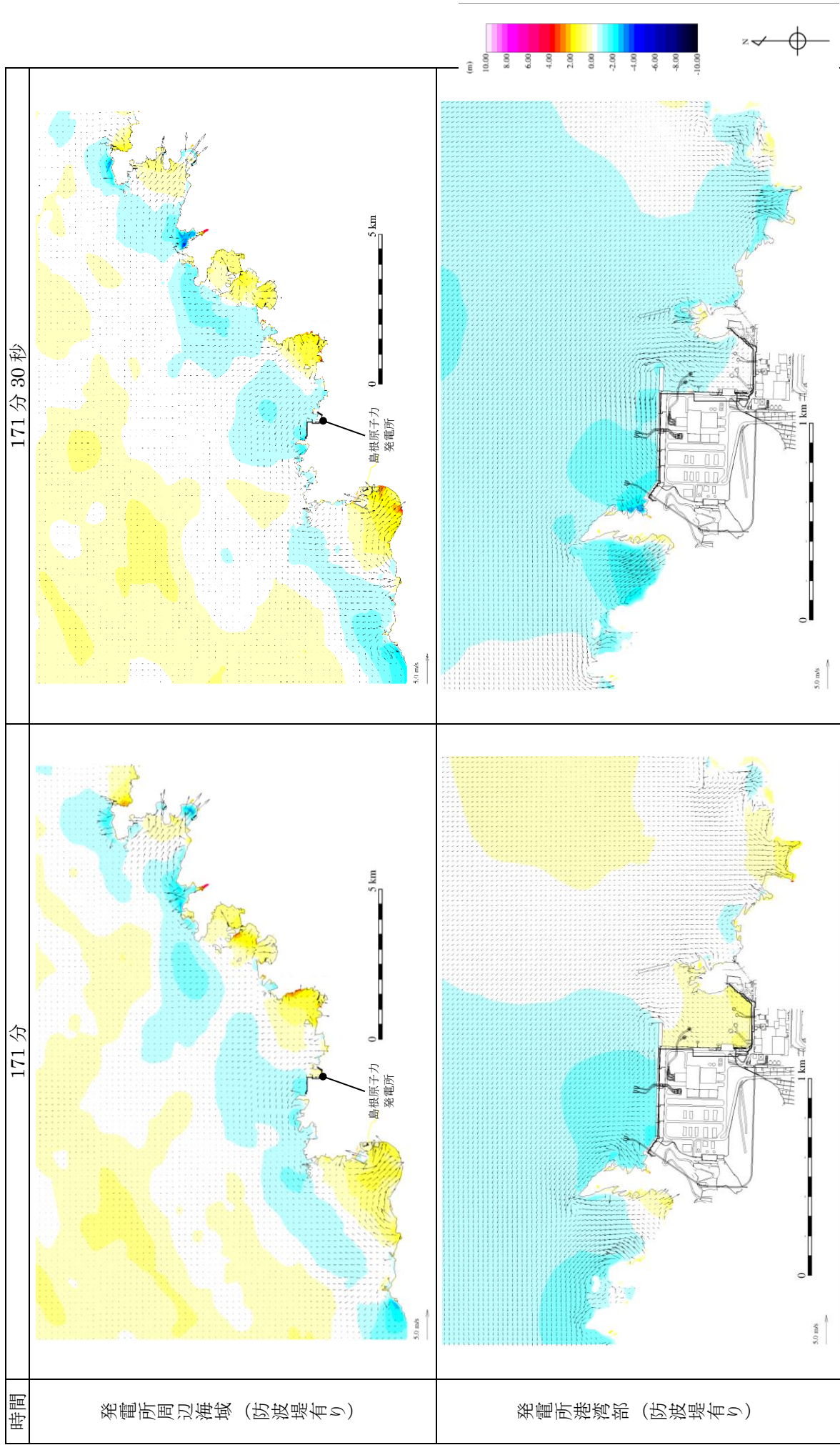


図 2-2 基準津波 2 の水位変動・流向ベクトル

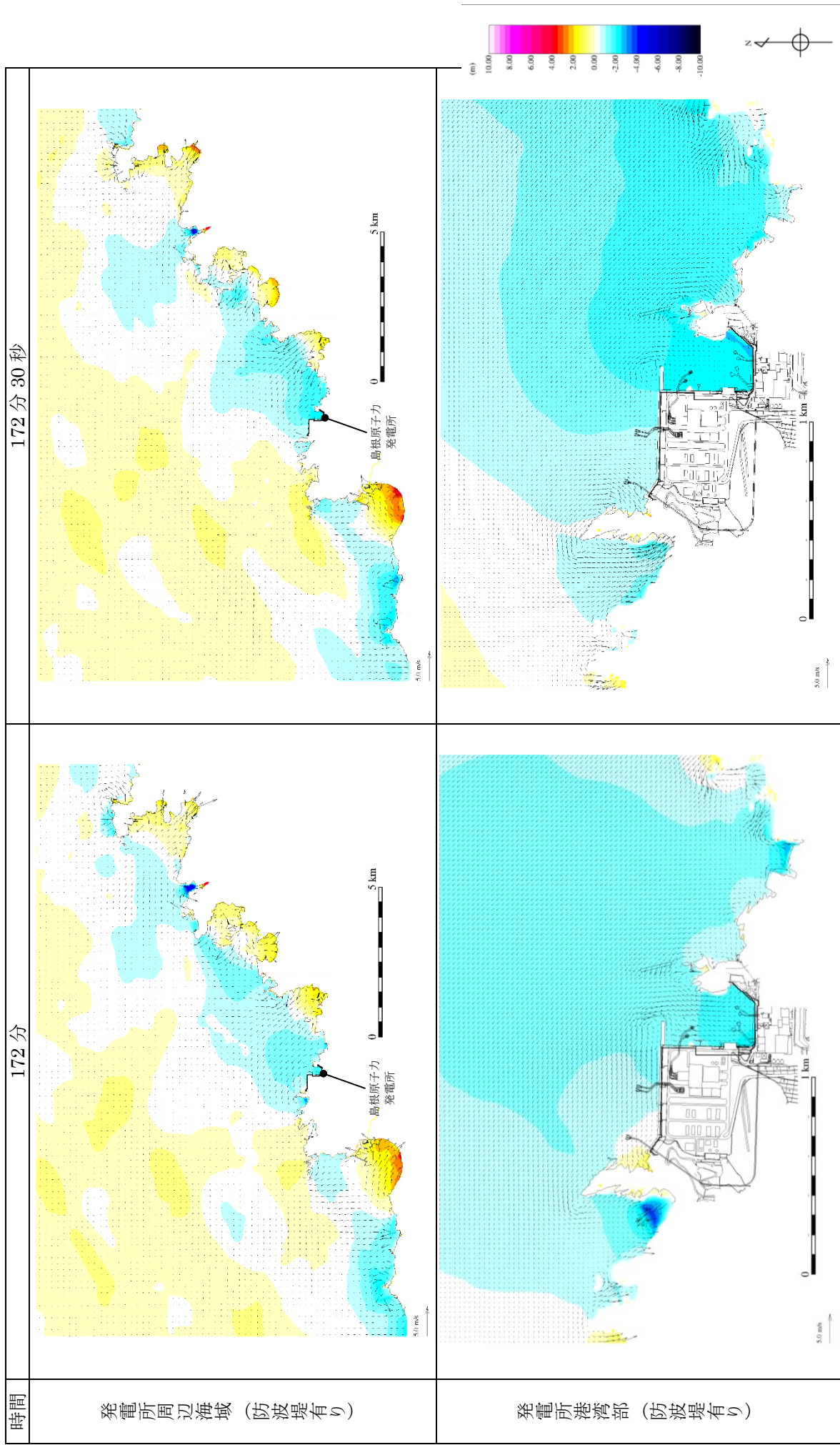


図 2-3 基準津波 2 の水位変動・流向ベクトル

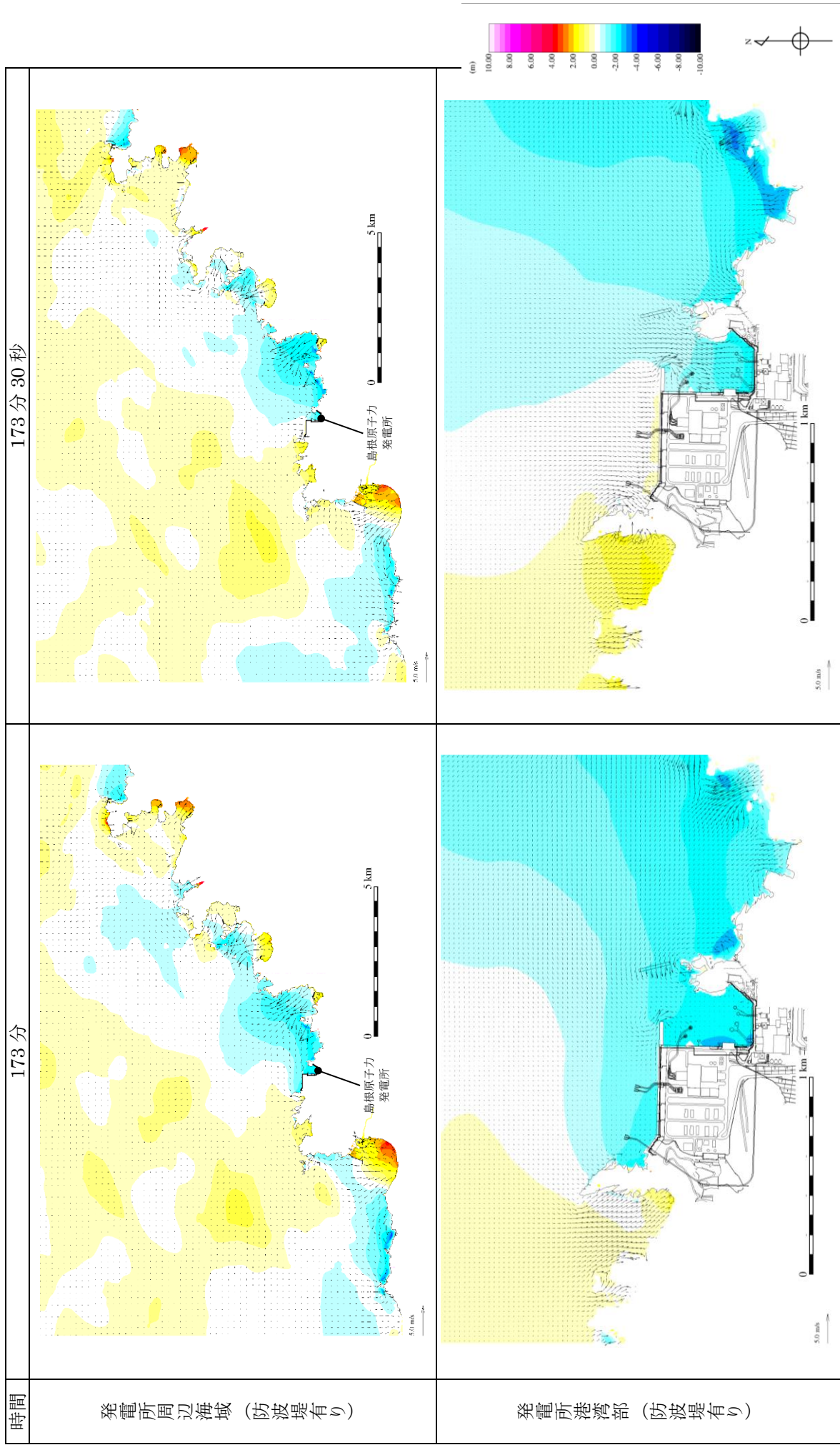


図 2-4 基準津波 2 の水位変動・流向ベクトル

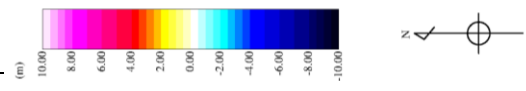
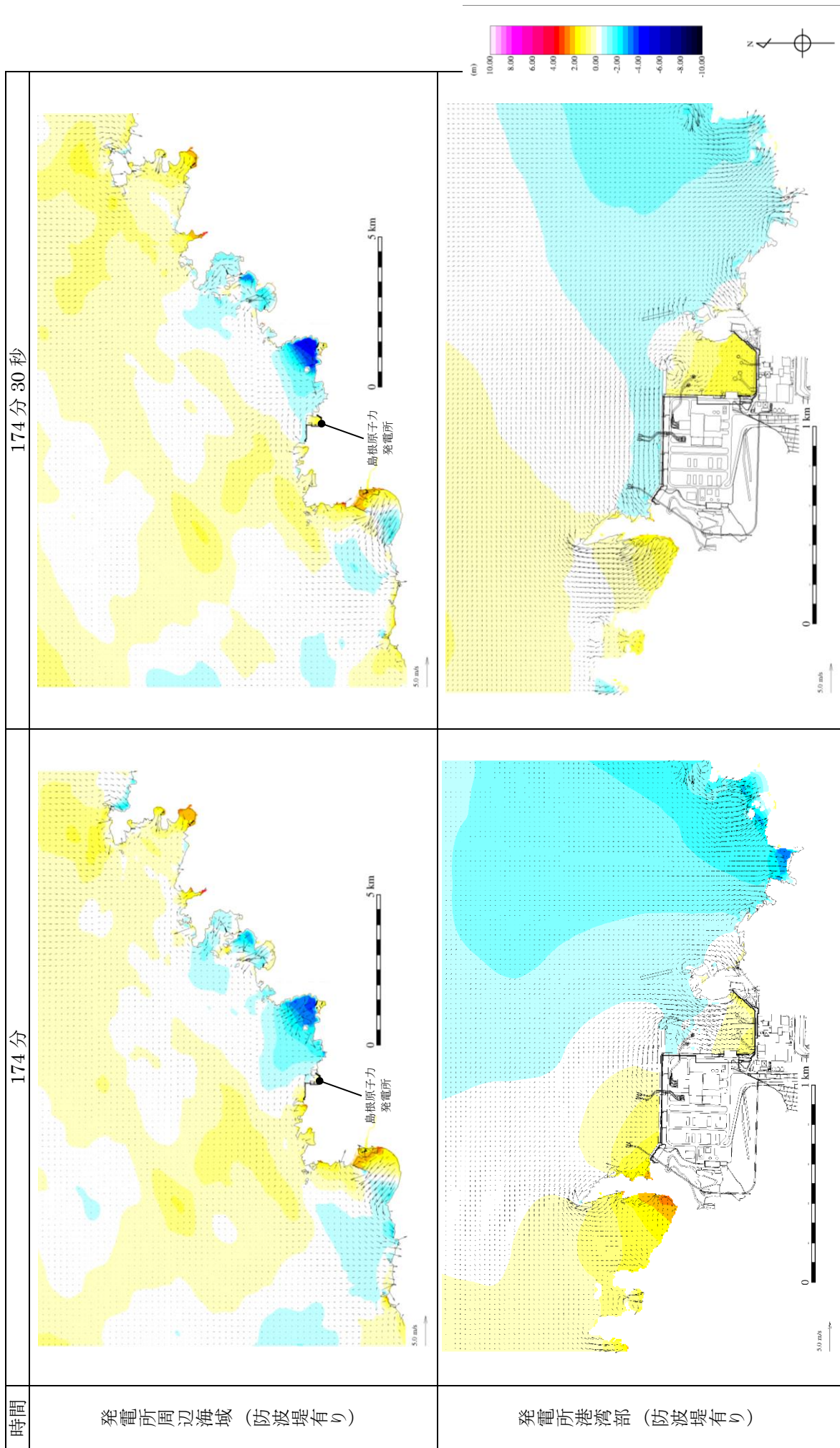


図 2-5 基準津波 2 の水位変動・流向ベクトル

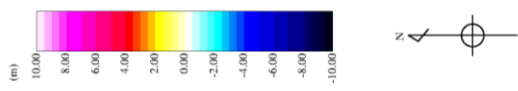
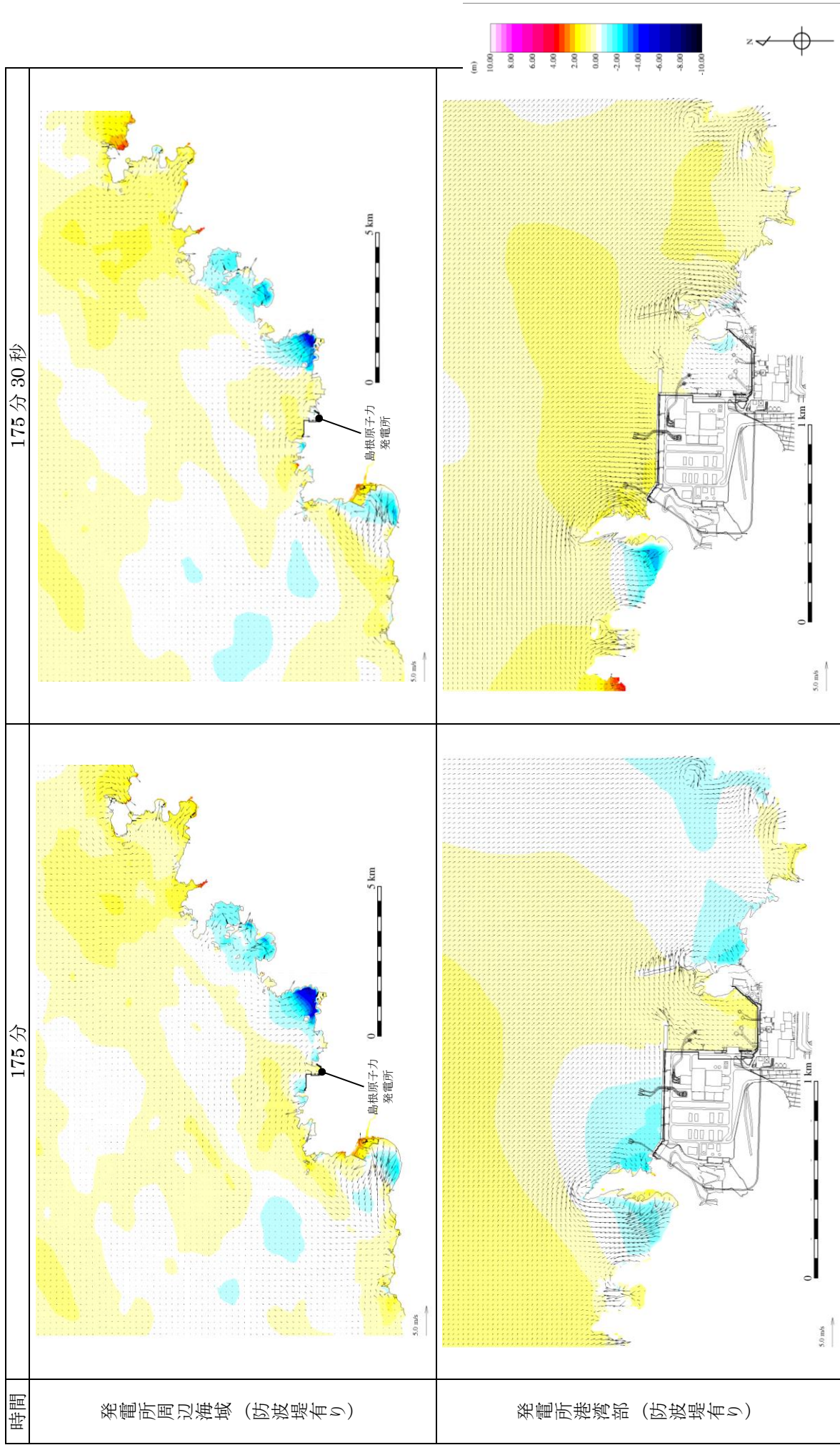


図 2-6 基準津波 2 の水位変動・流向ベクトル

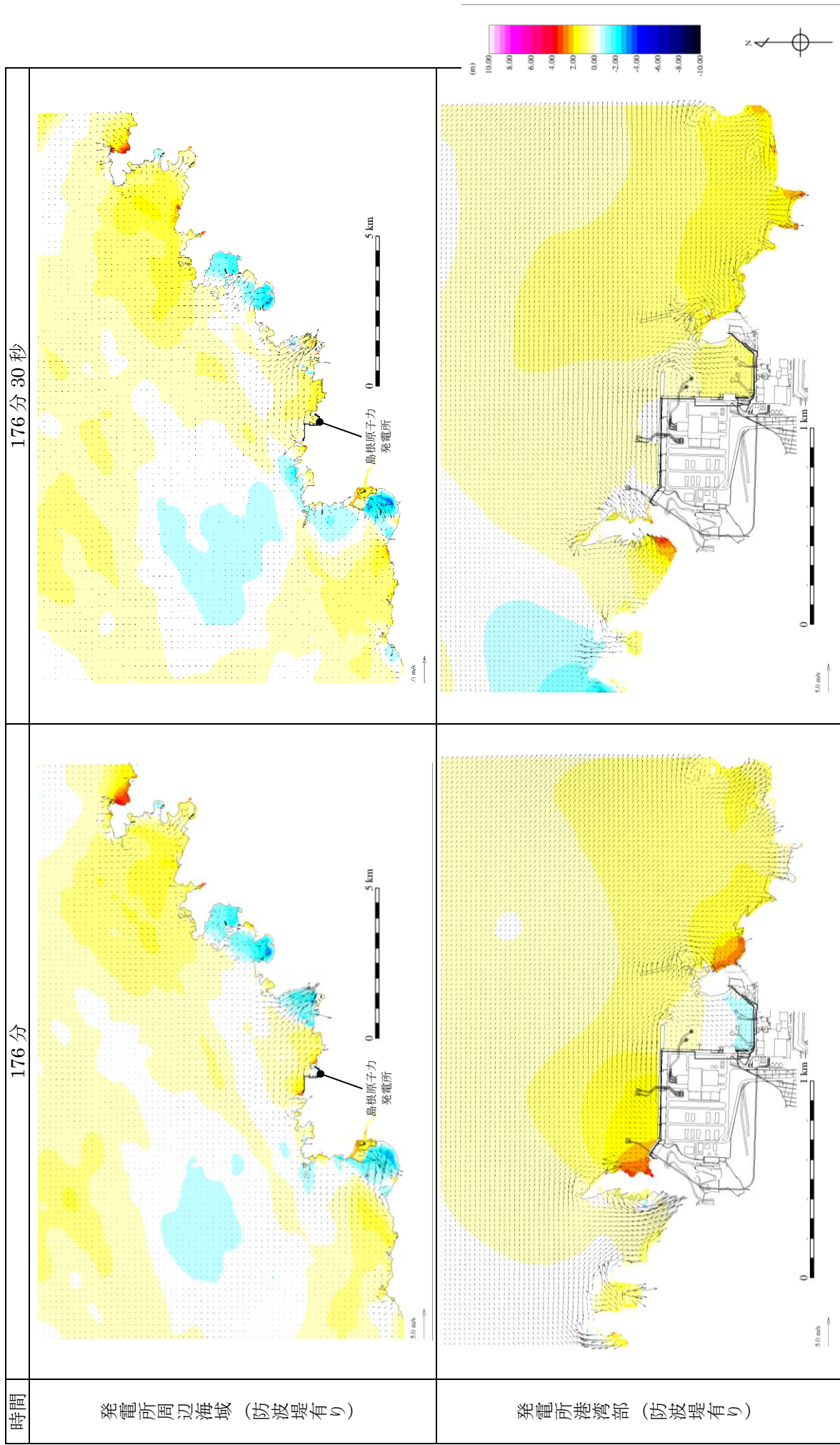


図 2-7 基準津波 2 の水位変動・流向ベクトル

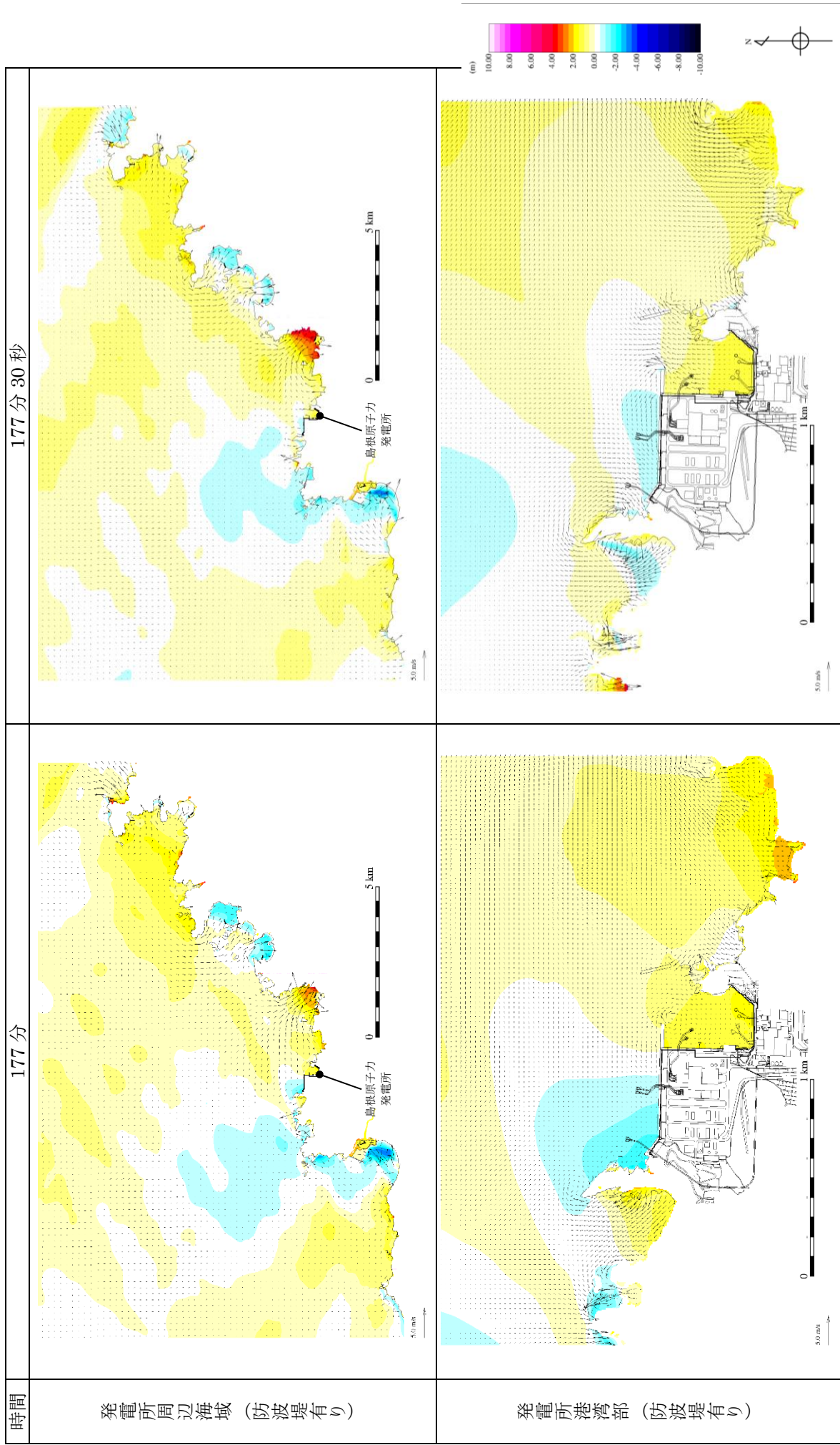


図 2-8 基準津波 2 の水位変動・流向ベクトル



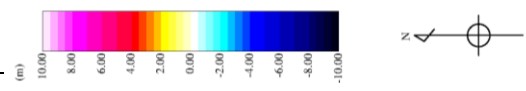
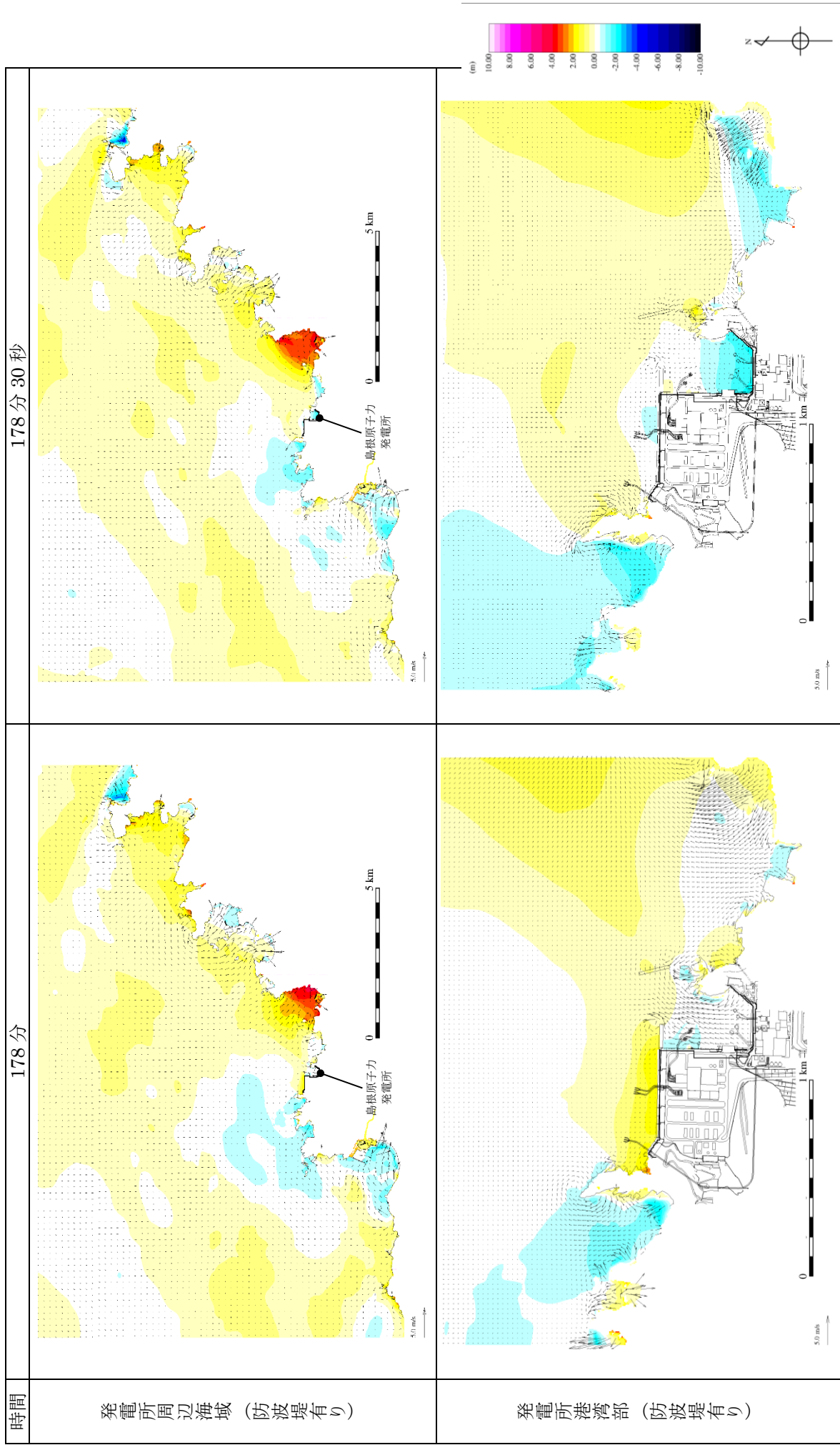


図 2-9 基準津波 2 の水位変動・流向ベクトル

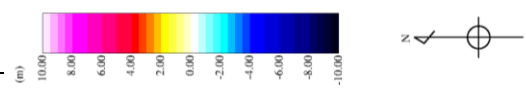
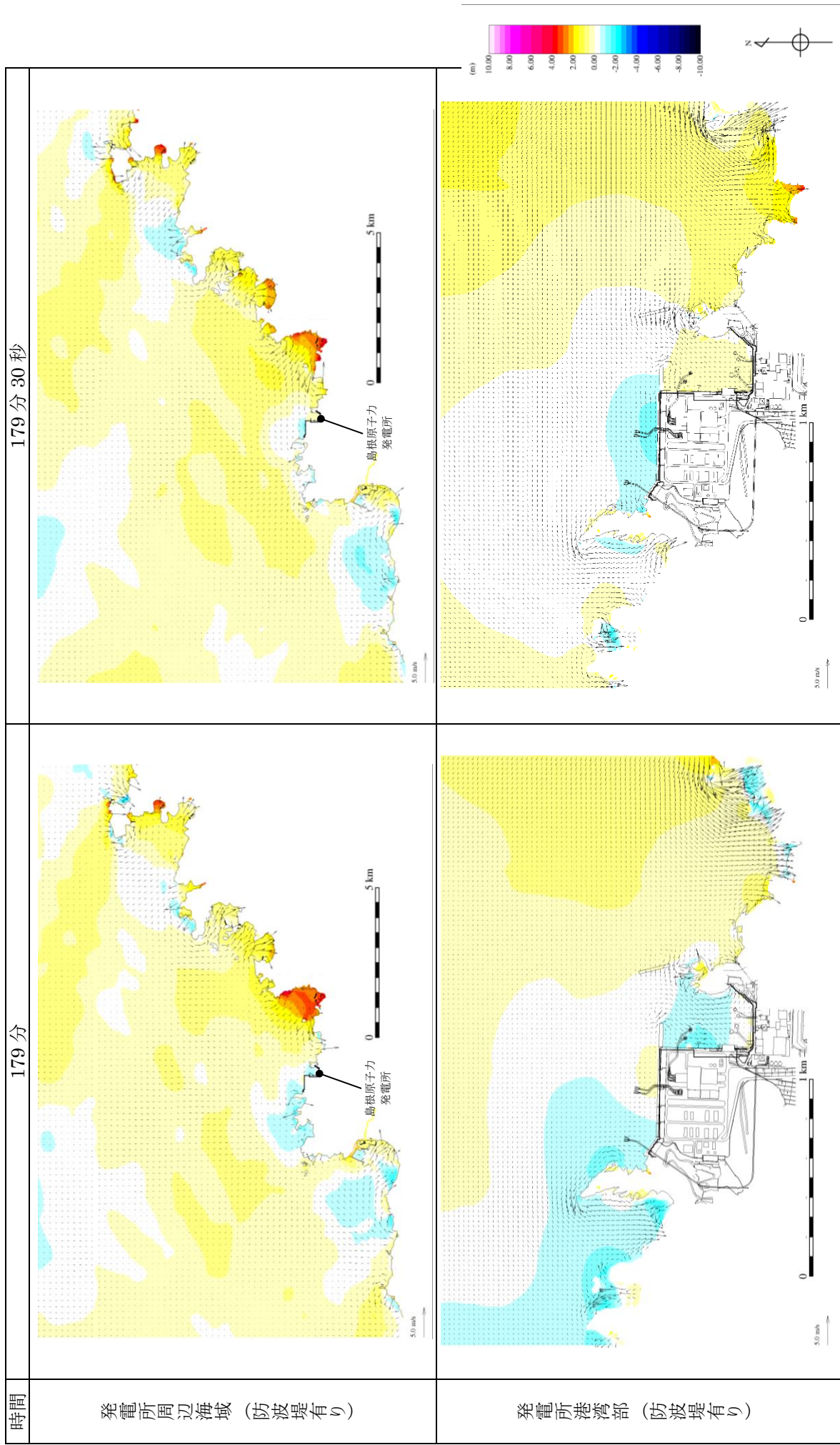


図 2-10 基準津波 2 の水位変動・流向ベクトル

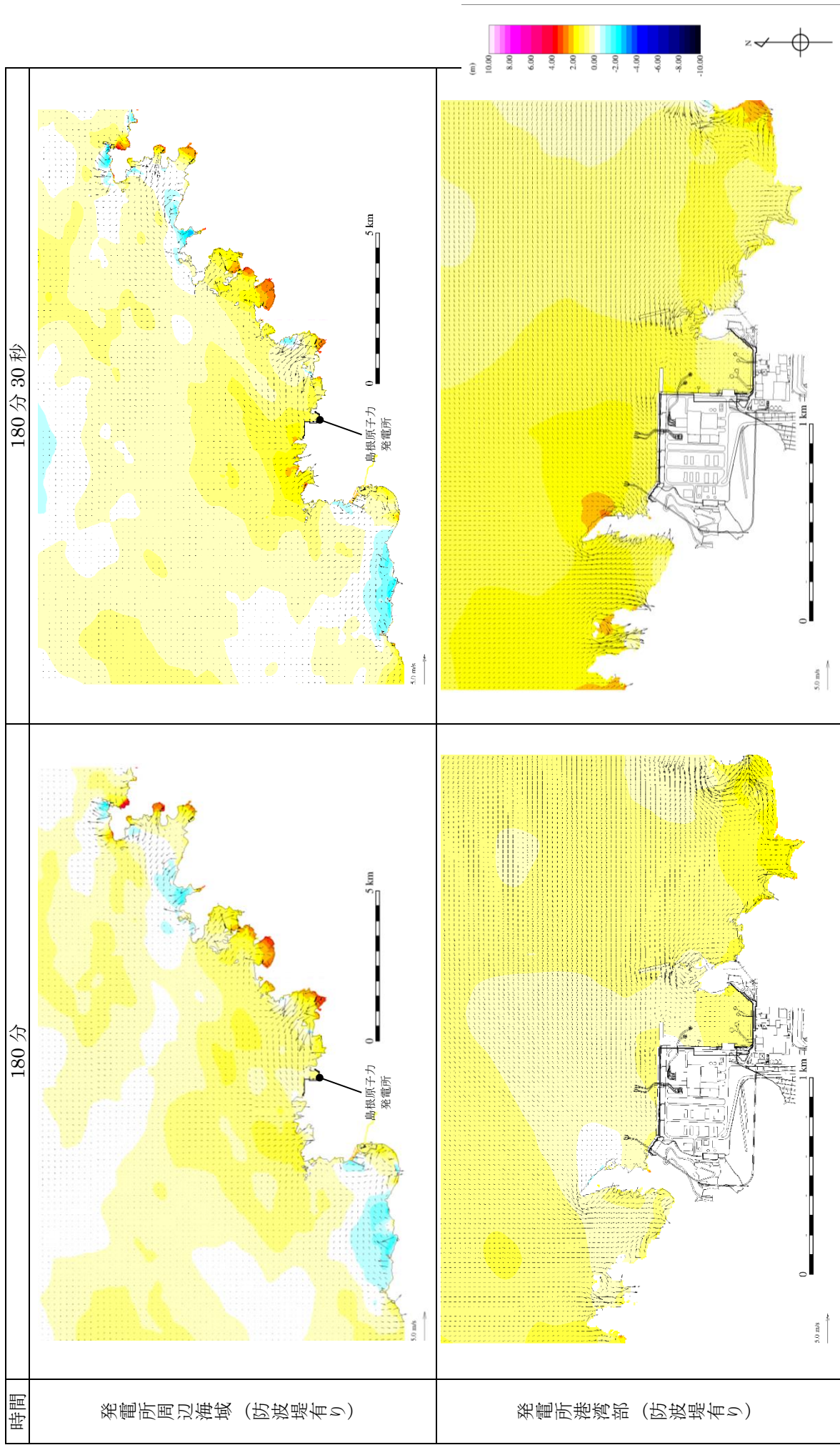


図 2-11 基準津波 2 の水位変動・流向ベクトル

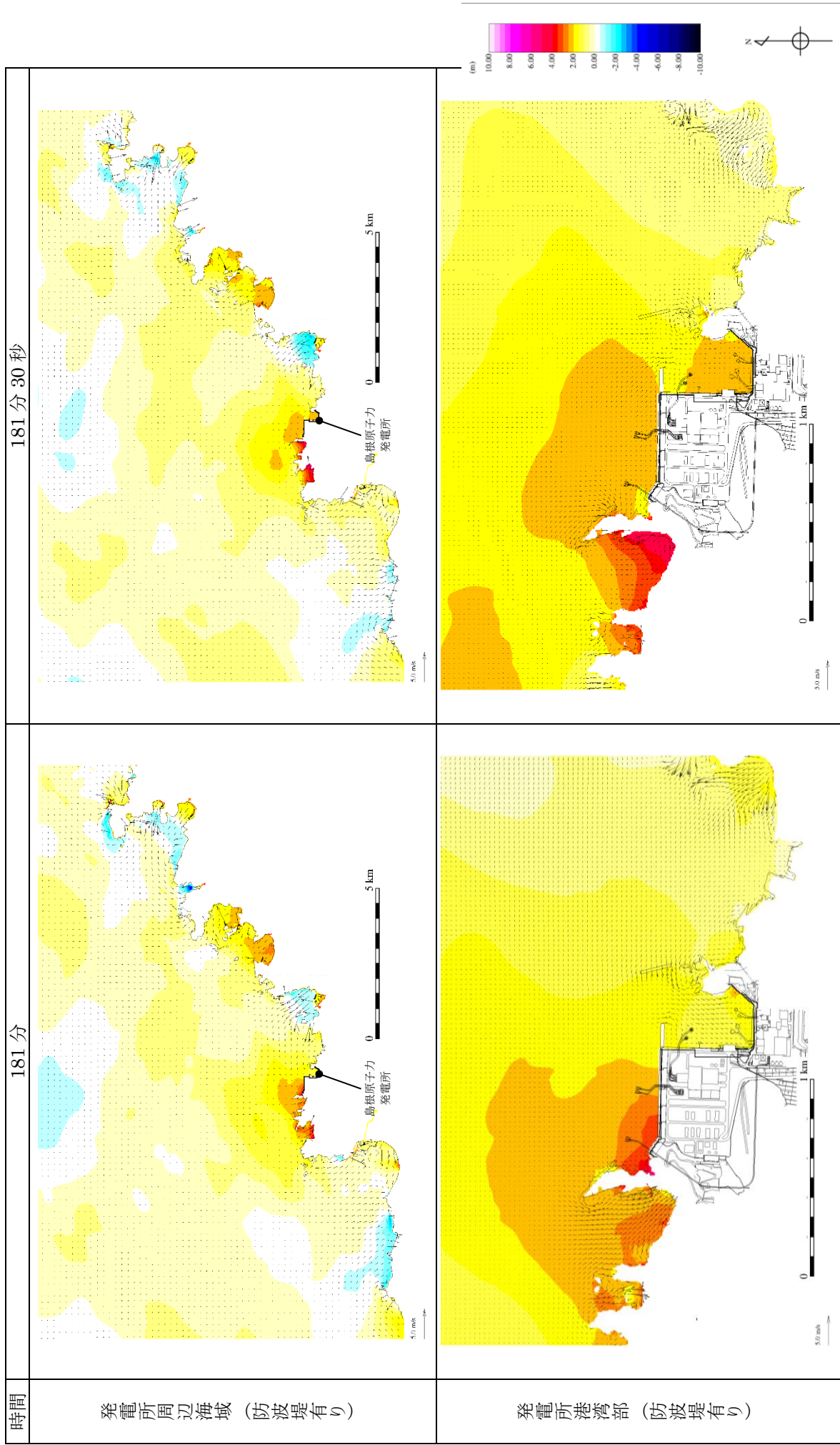


図 2-12 基準津波 2 の水位変動・流向ベクトル

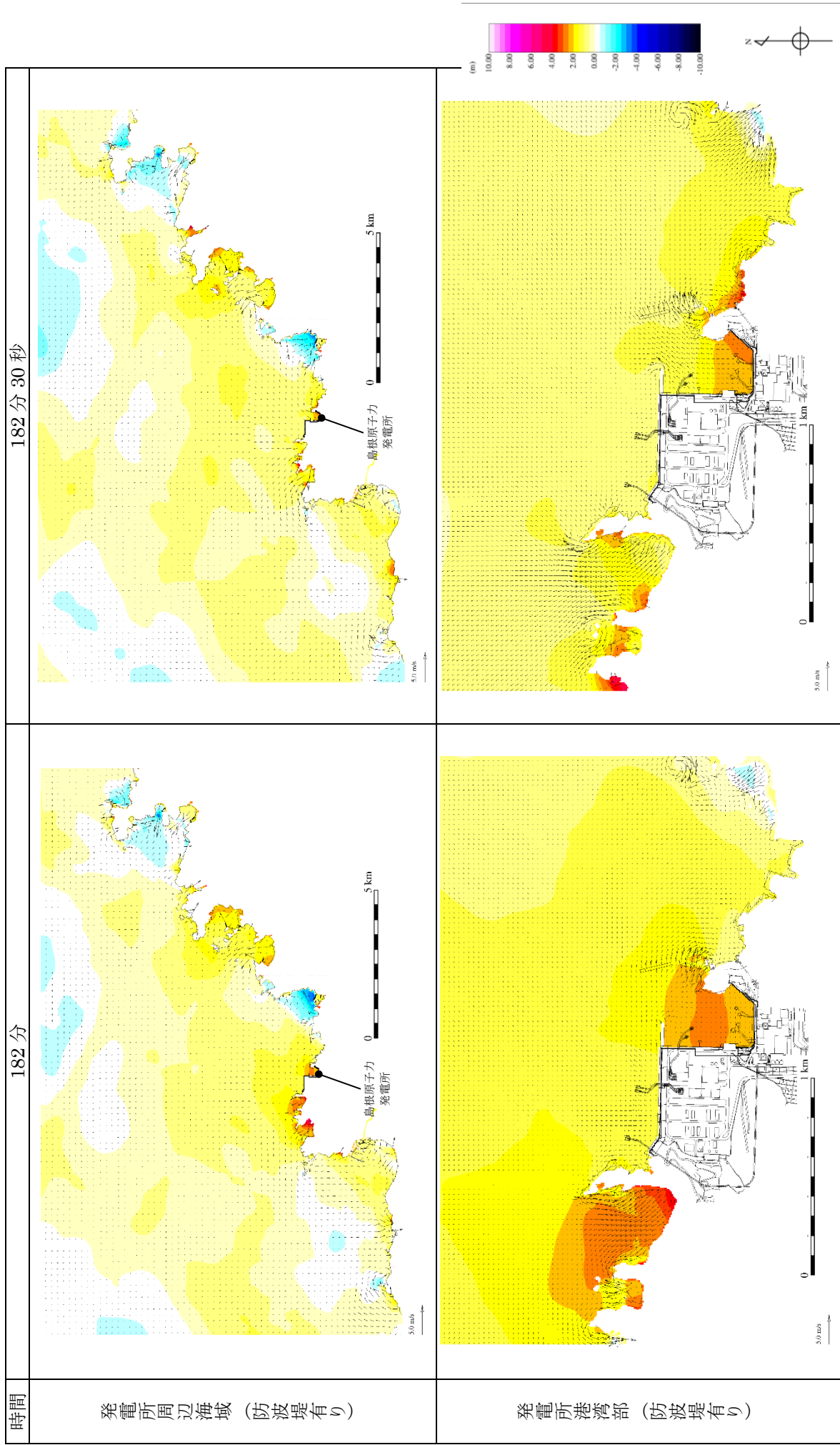


図 2-13 基準津波 2 の水位変動・流向ベクトル

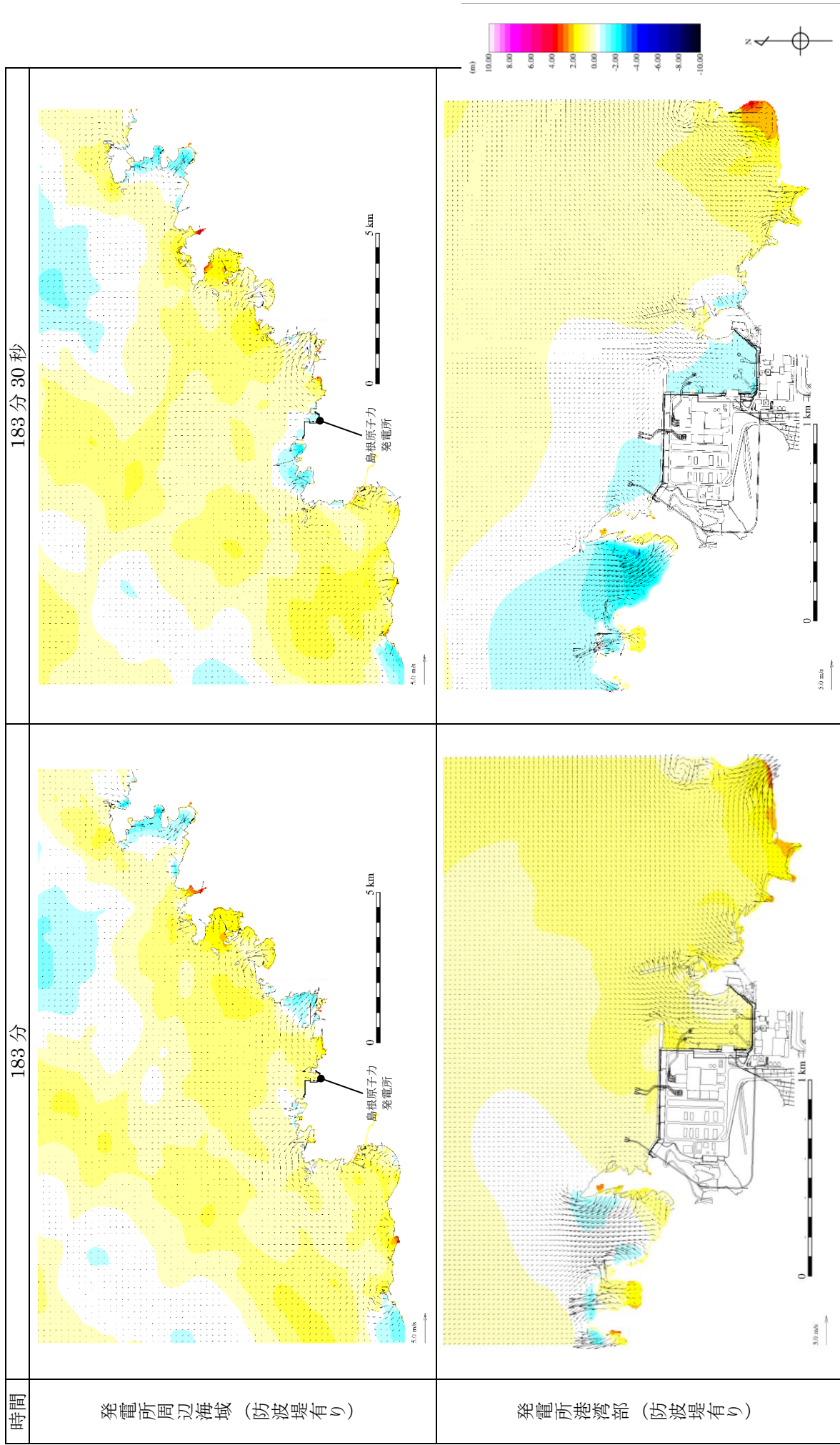


図 2-14 基準津波 2 の水位変動・流向ベクトル

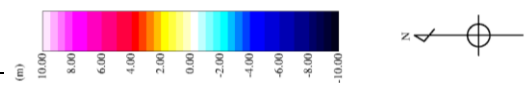
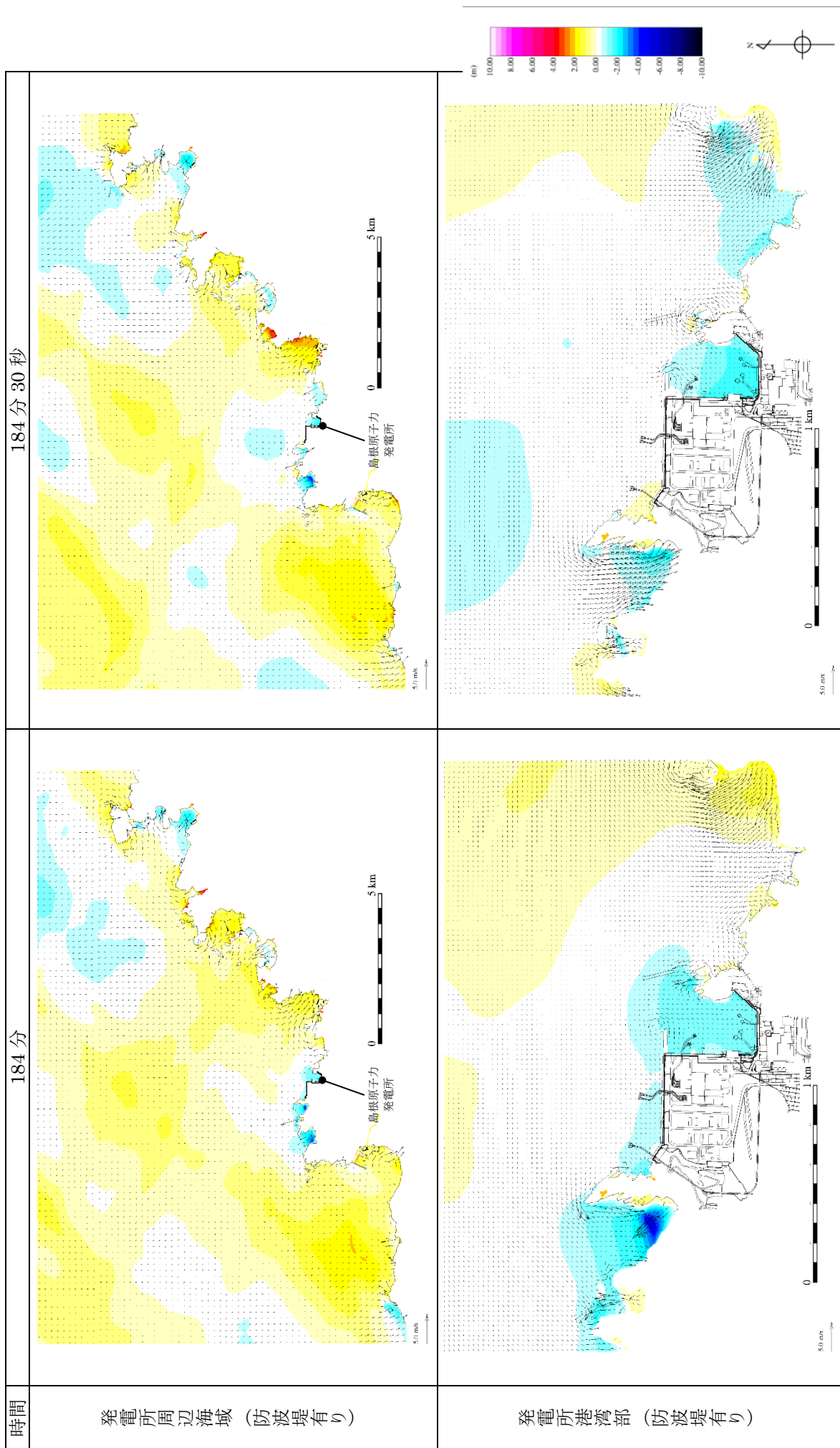


図 2-15 基準津波 2 の水位変動・流向ベクトル

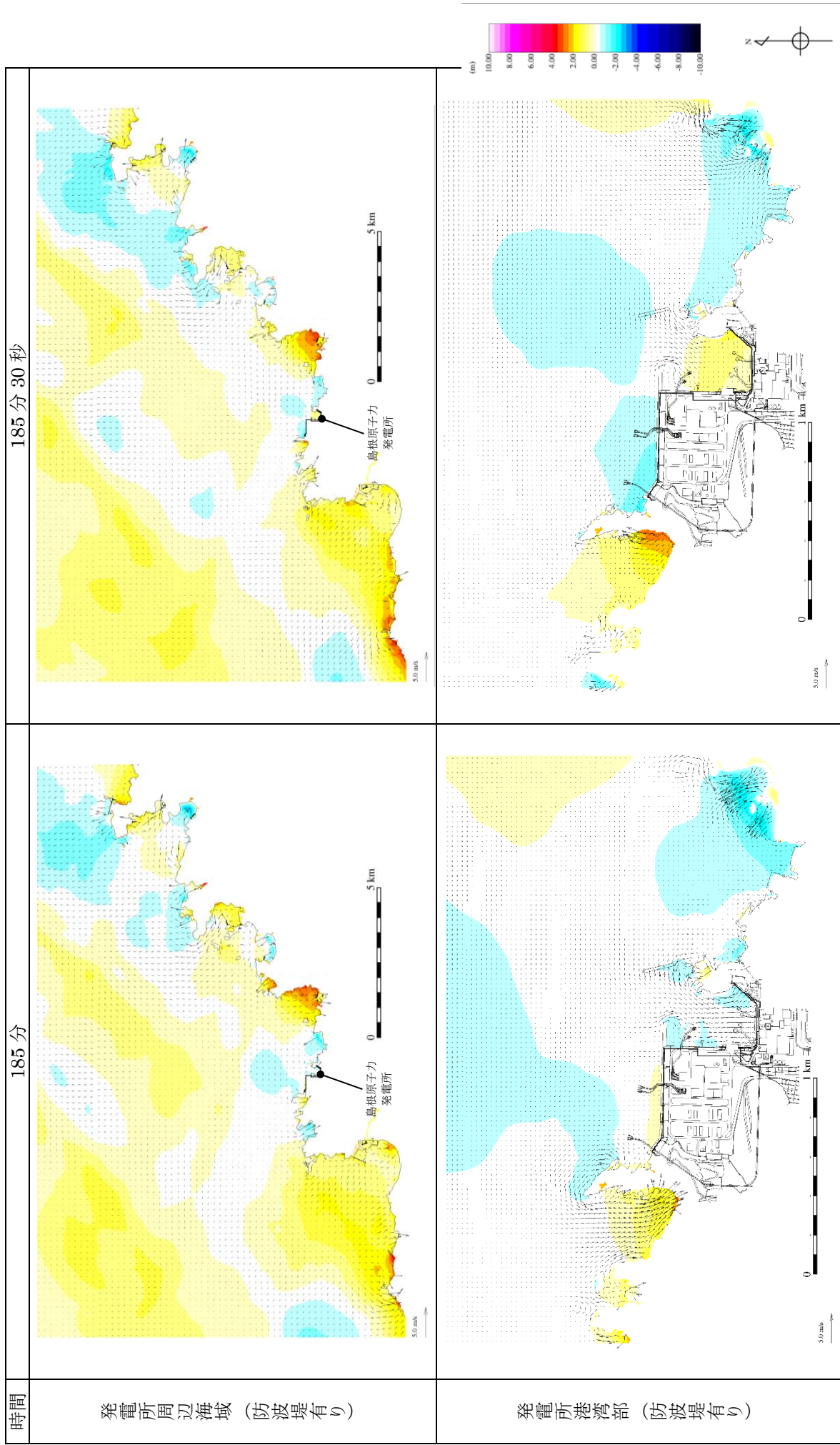


図 2-16 基準津波 2 の水位変動・流向ベクトル



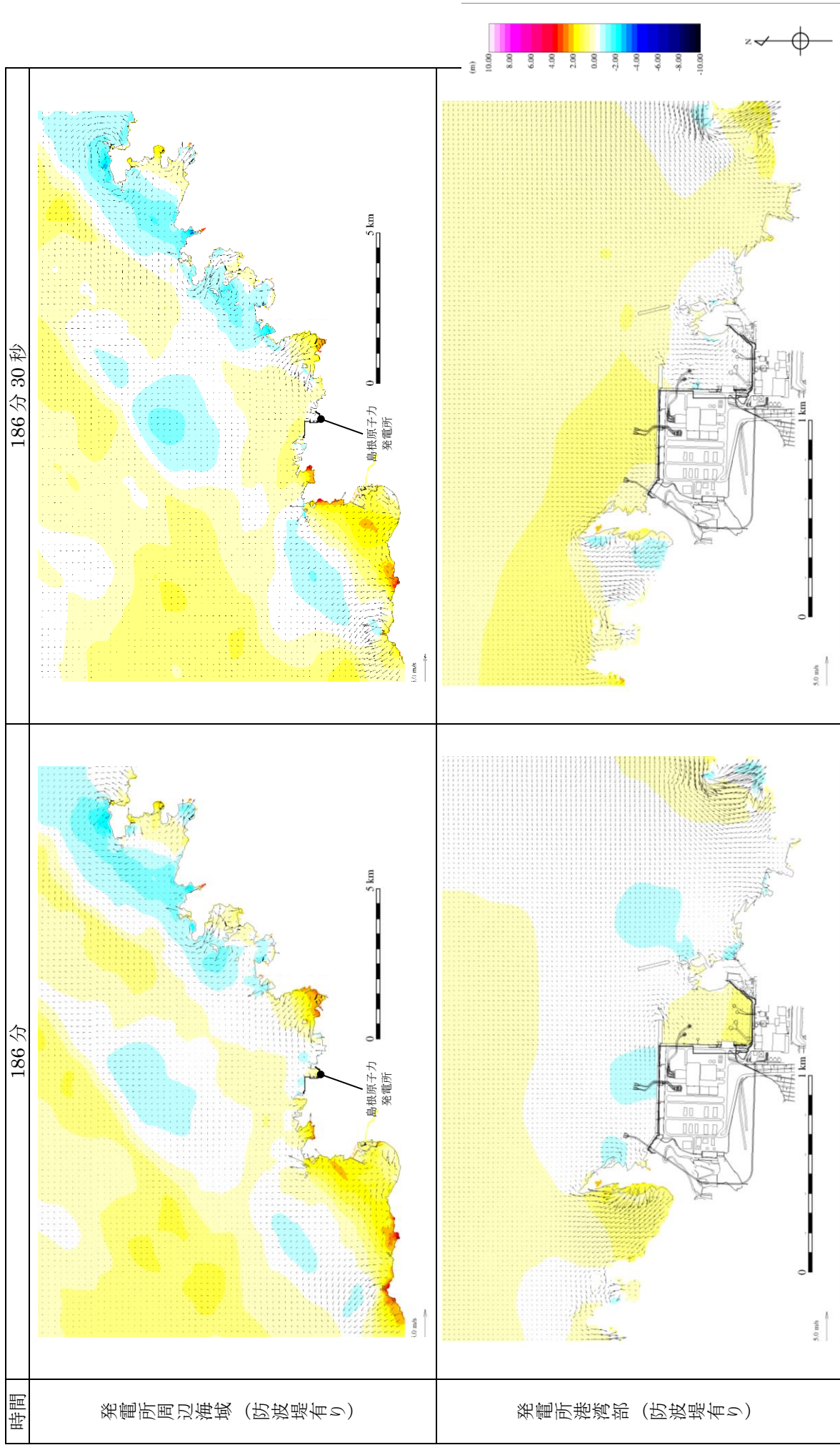


図 2-17 基準津波 2 の水位変動・流向ベクトル

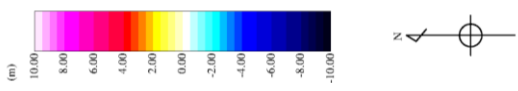
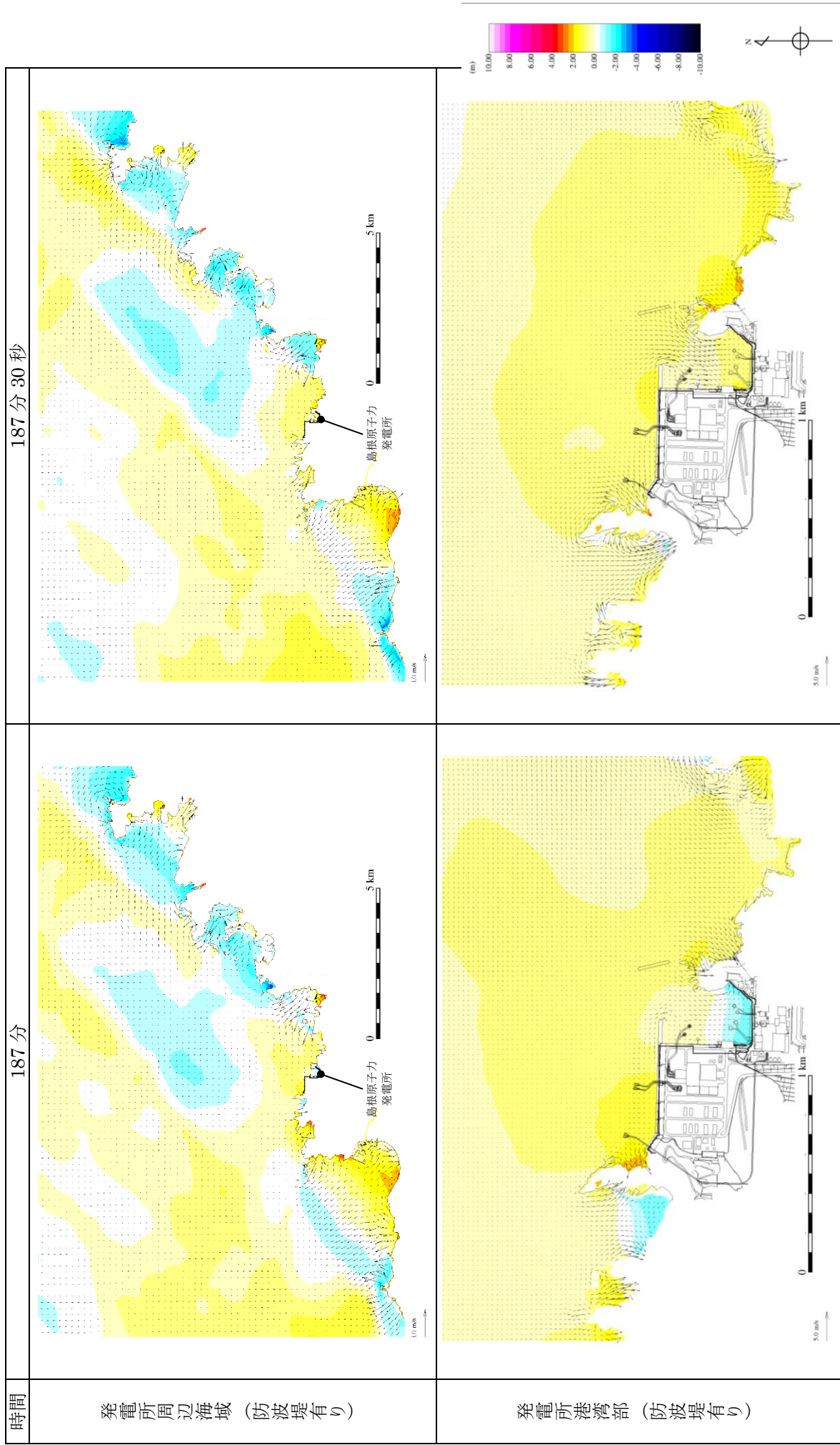


図 2-18 基準津波 2 の水位変動・流向ベクトル

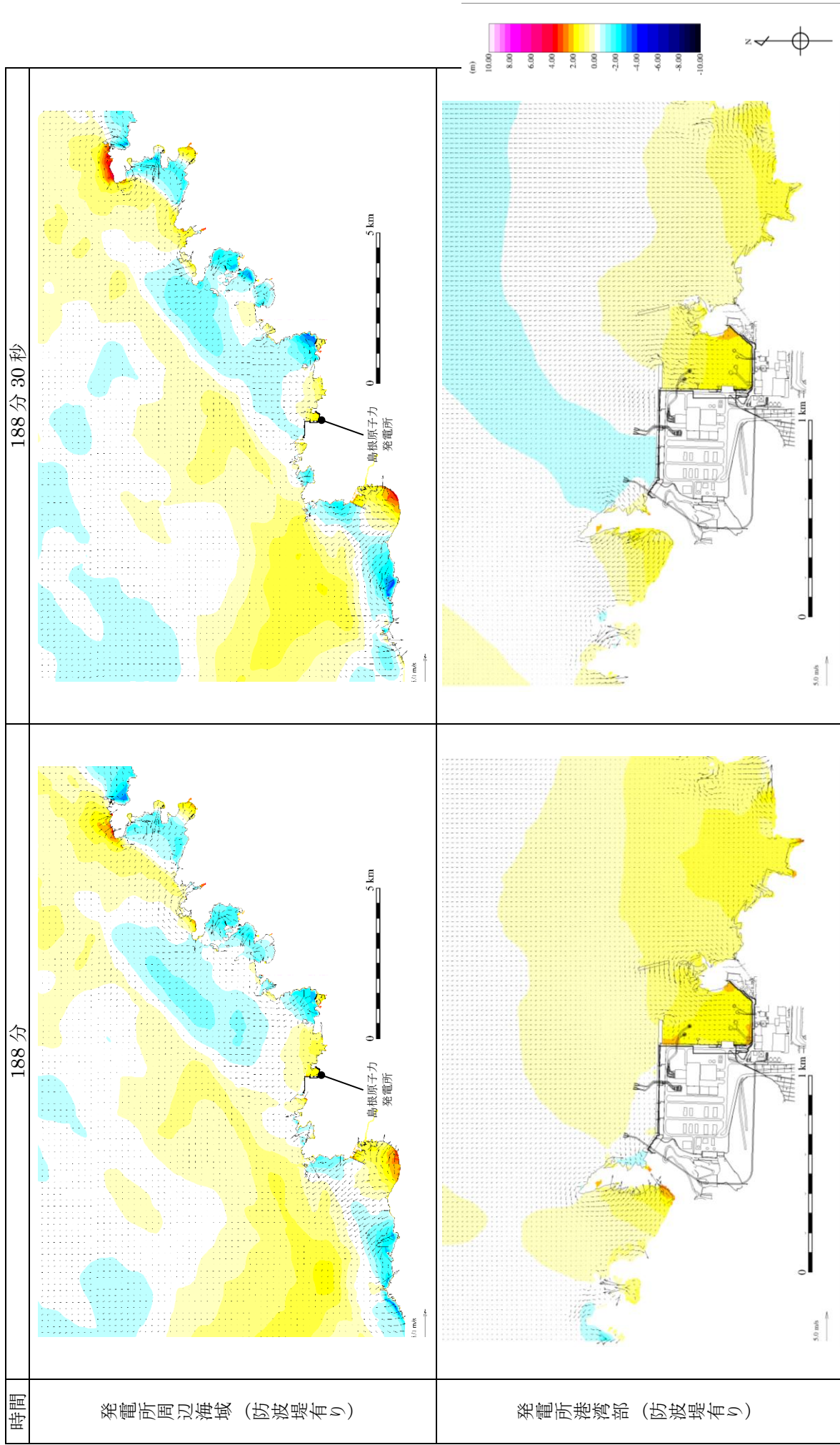


図 2-19 基準津波 2 の水位変動・流向ベクトル

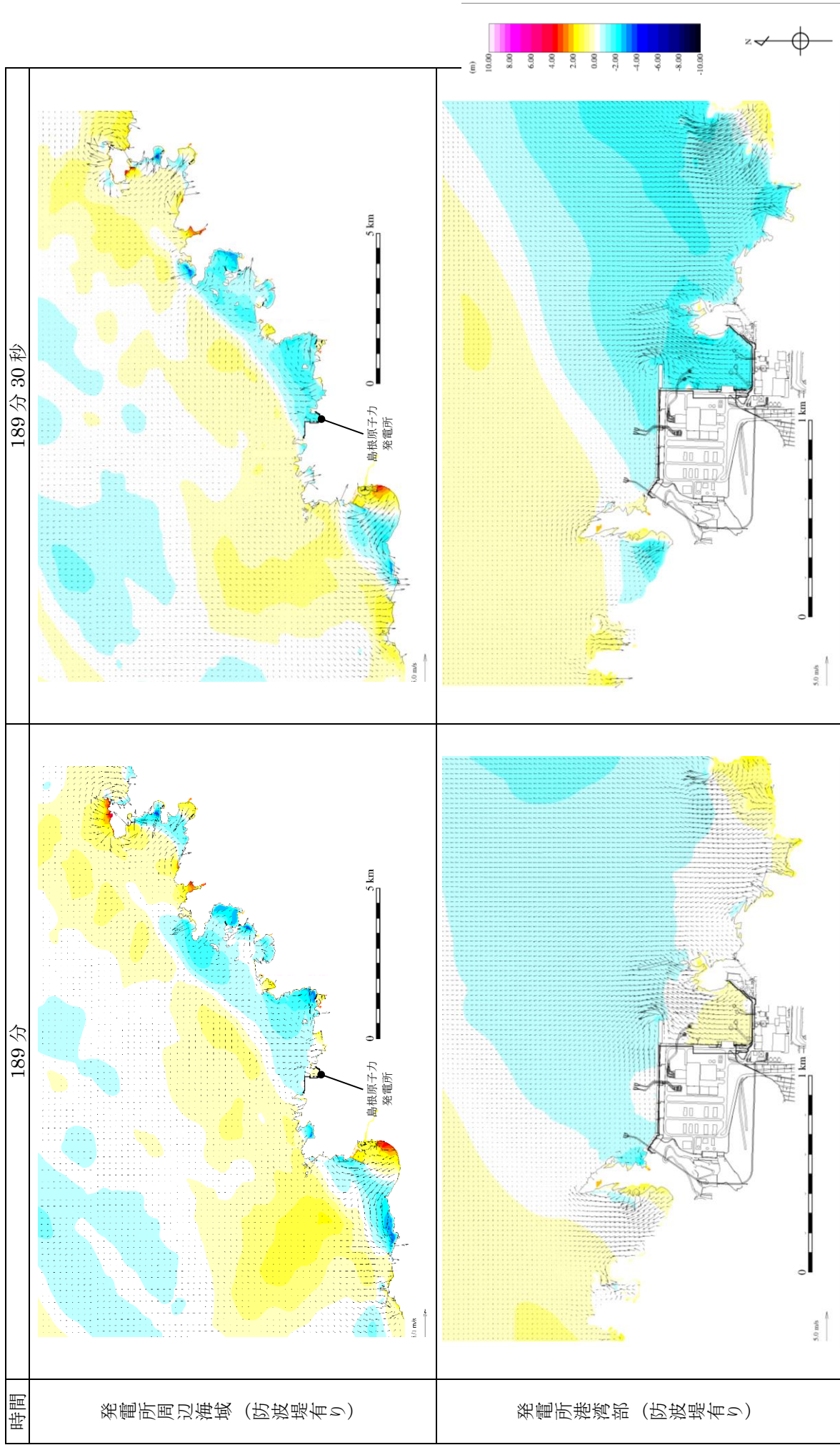


図 2-20 基準津波 2 の水位変動・流向ベクトル

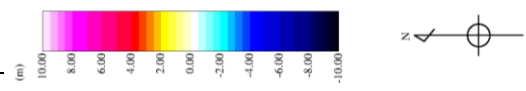
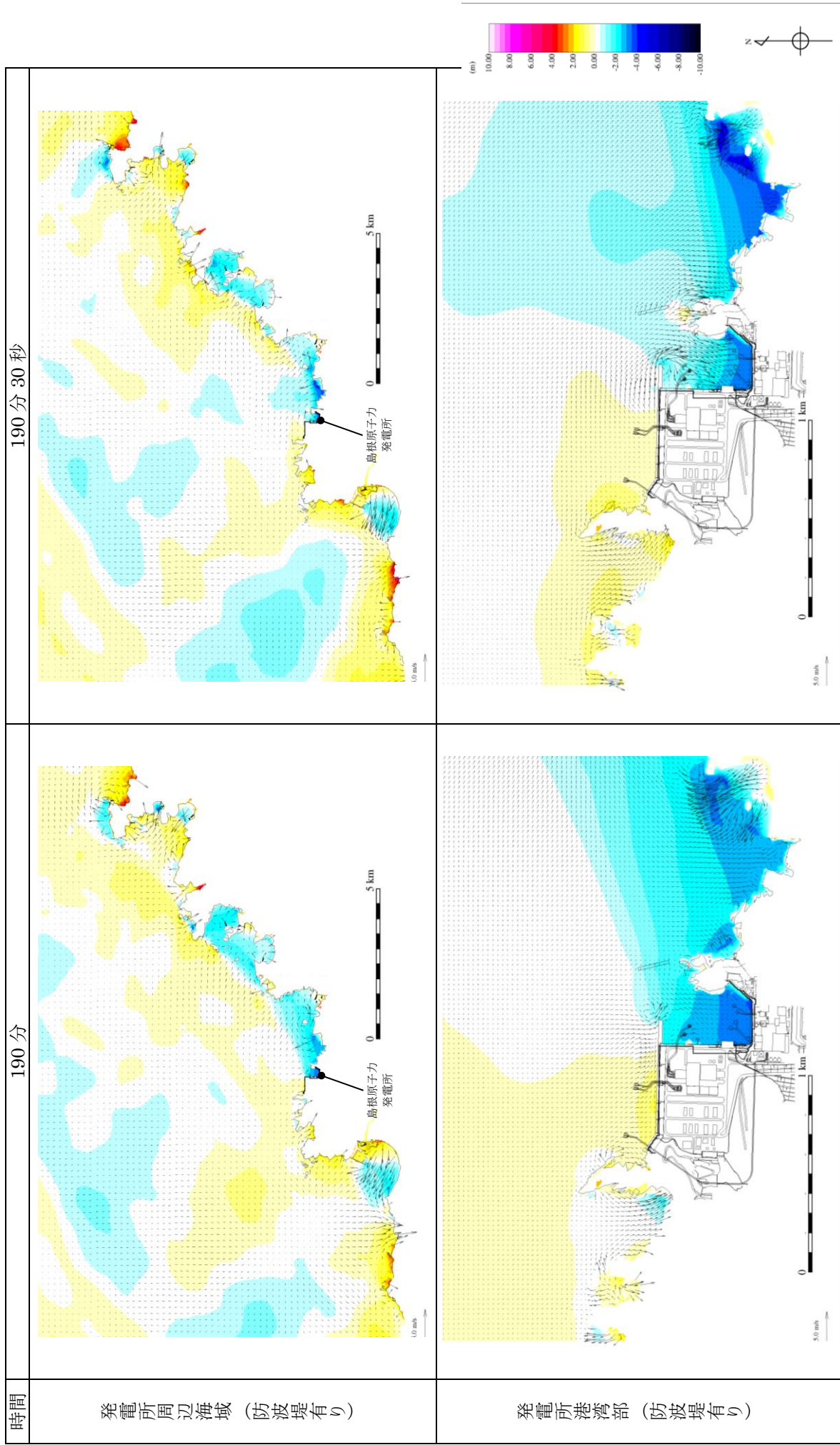


図 2-21 基準津波 2 の水位変動・流向ベクトル

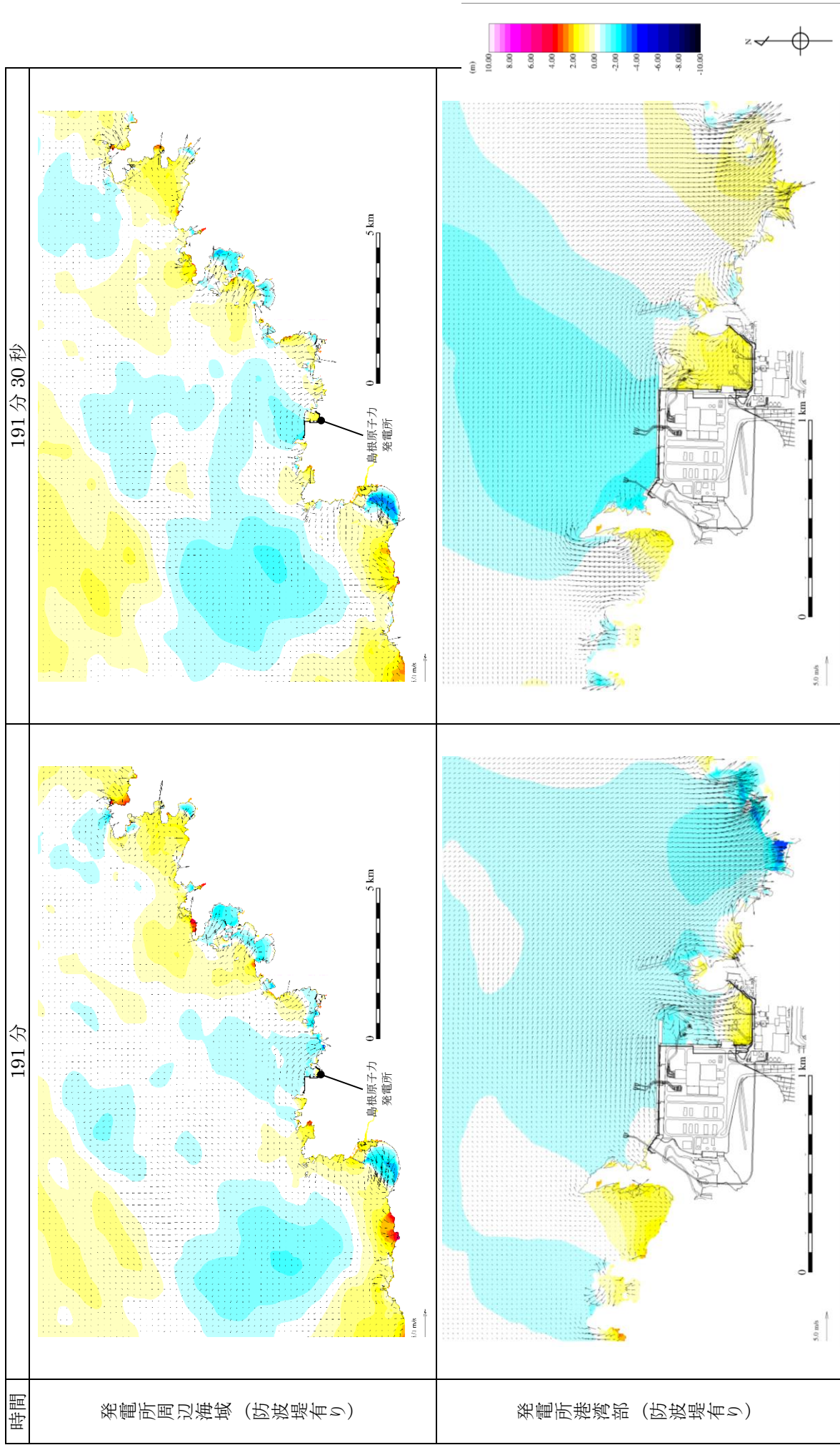


図 2-22 基準津波 2 の水位変動・流向ベクトル

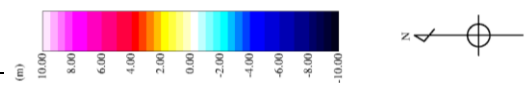
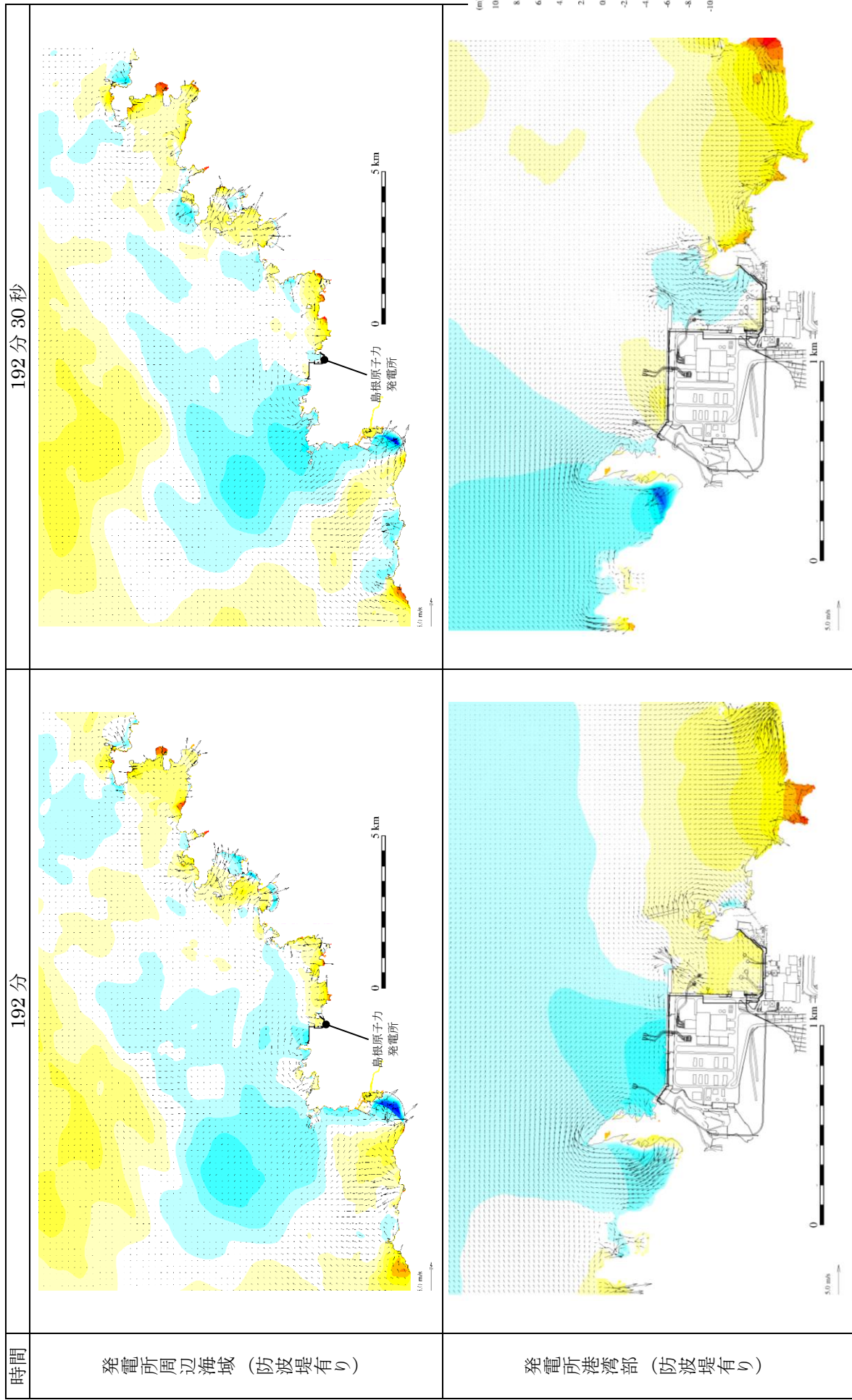


図 2-23 基準津波 2 の水位変動・流向ベクトル

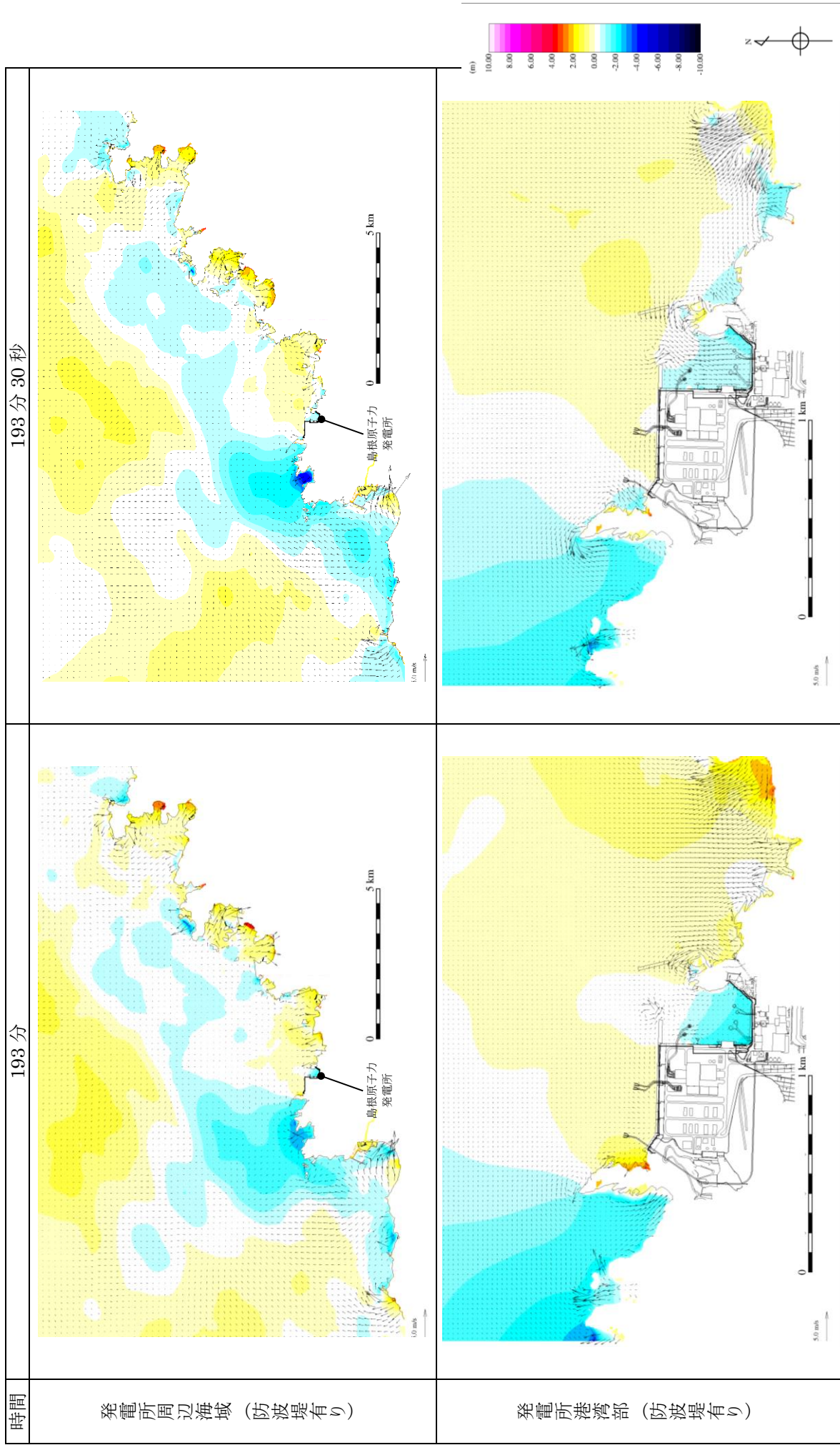


図 2-24 基準津波 2 の水位変動・流向ベクトル



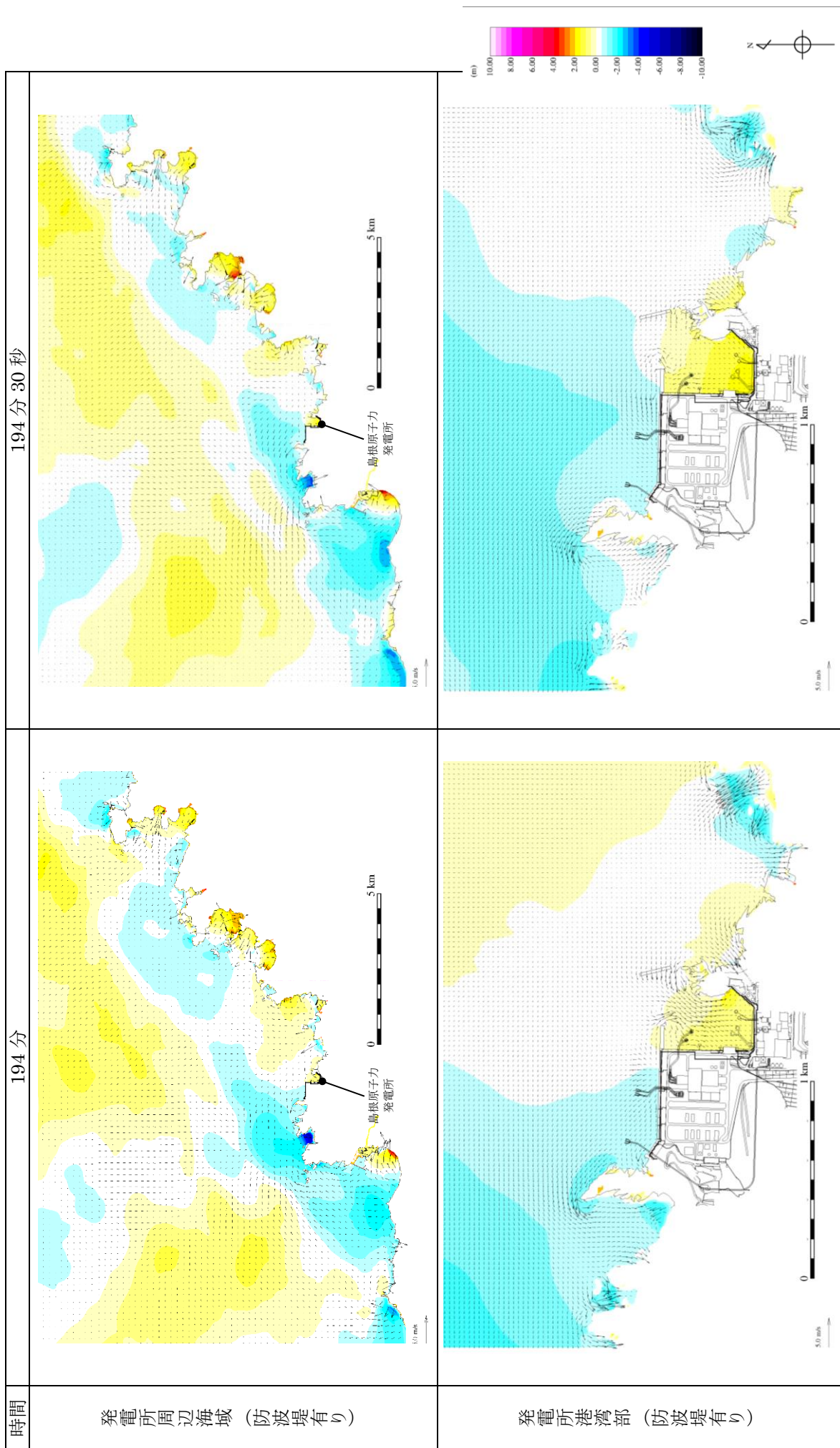


図 2-25 基準津波 2 の水位変動・流向ベクトル

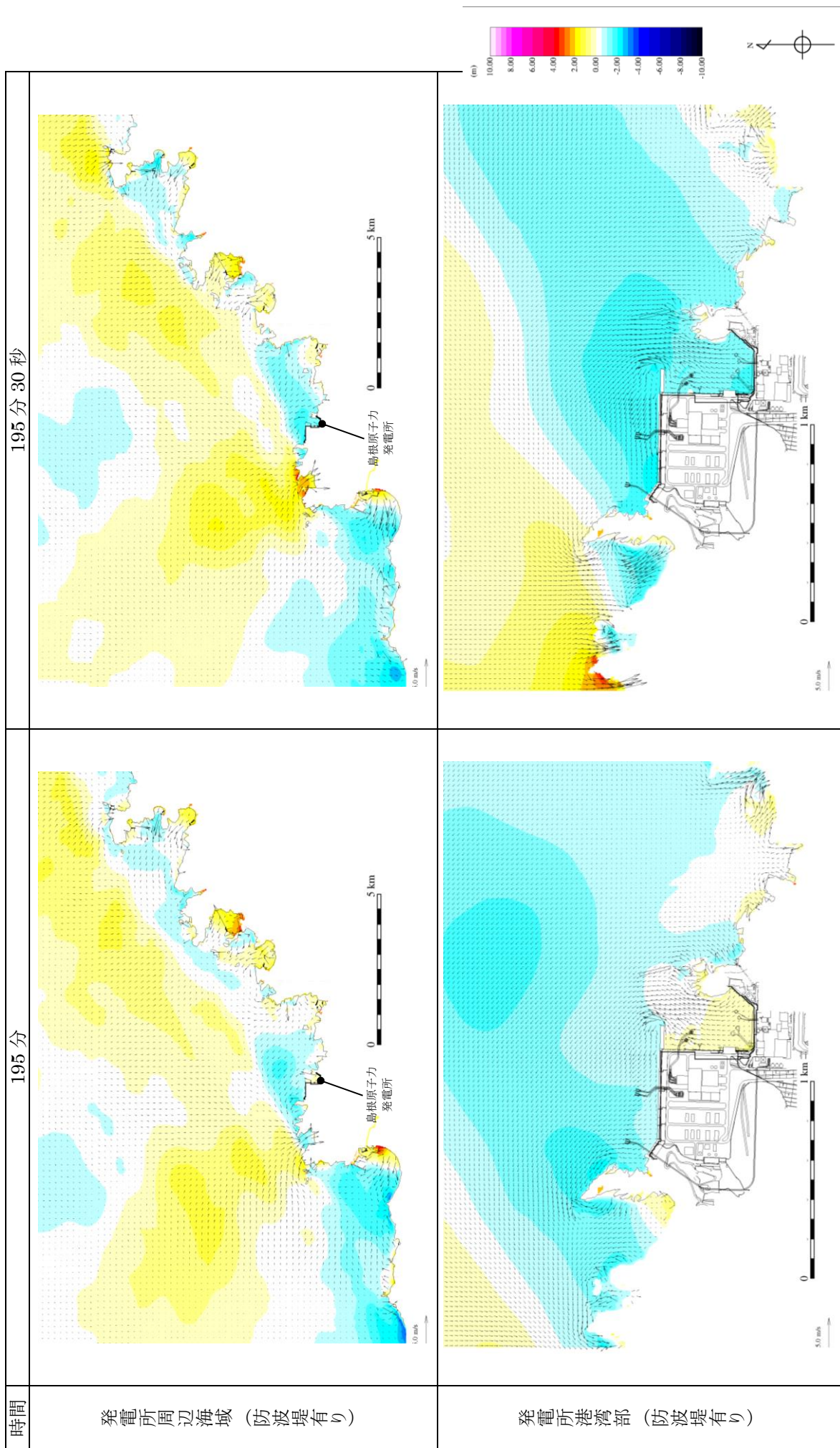


図 2-26 基準津波 2 の水位変動・流向ベクトル

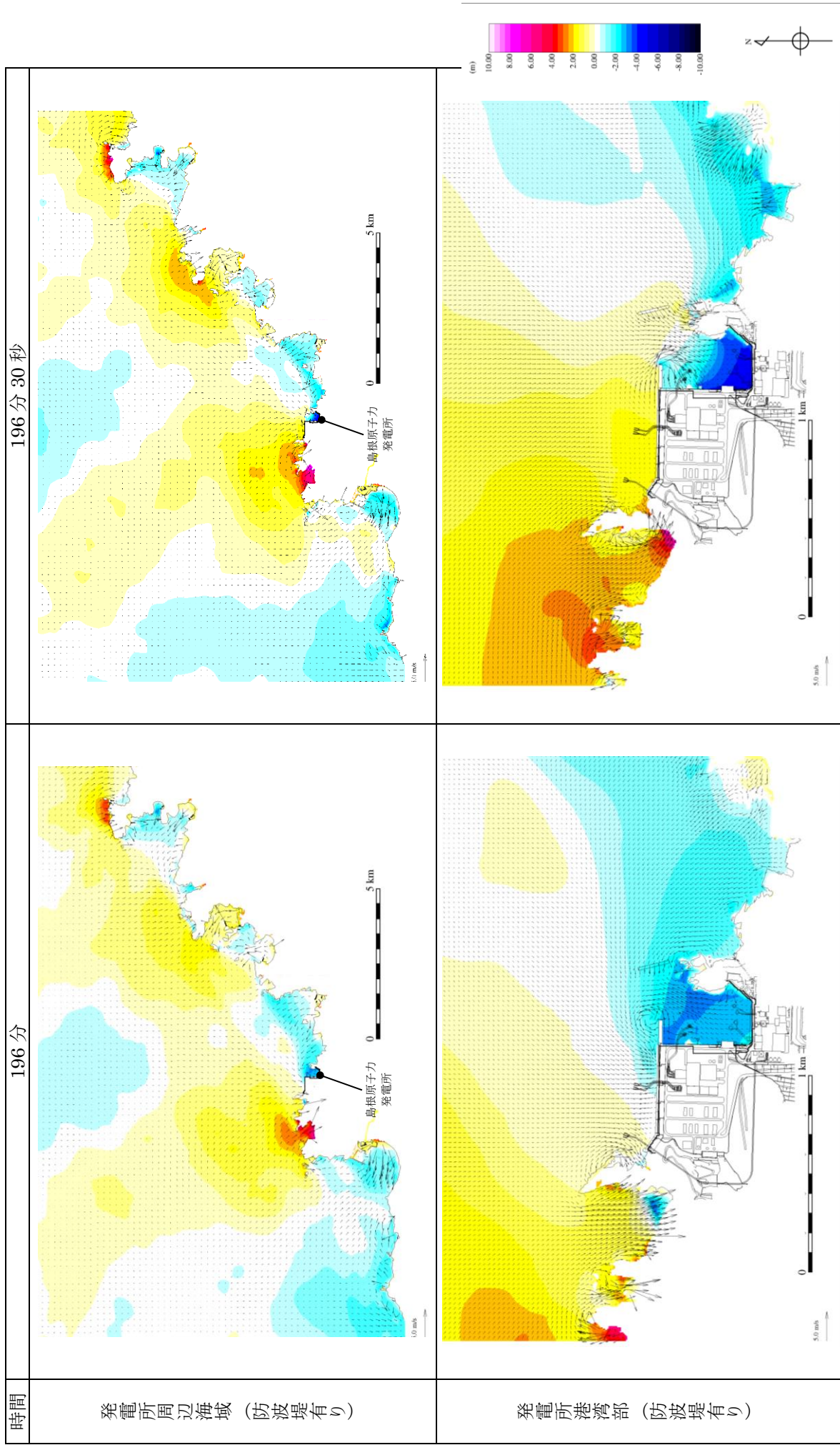


図 2-27 基準津波 2 の水位変動・流向ベクトル

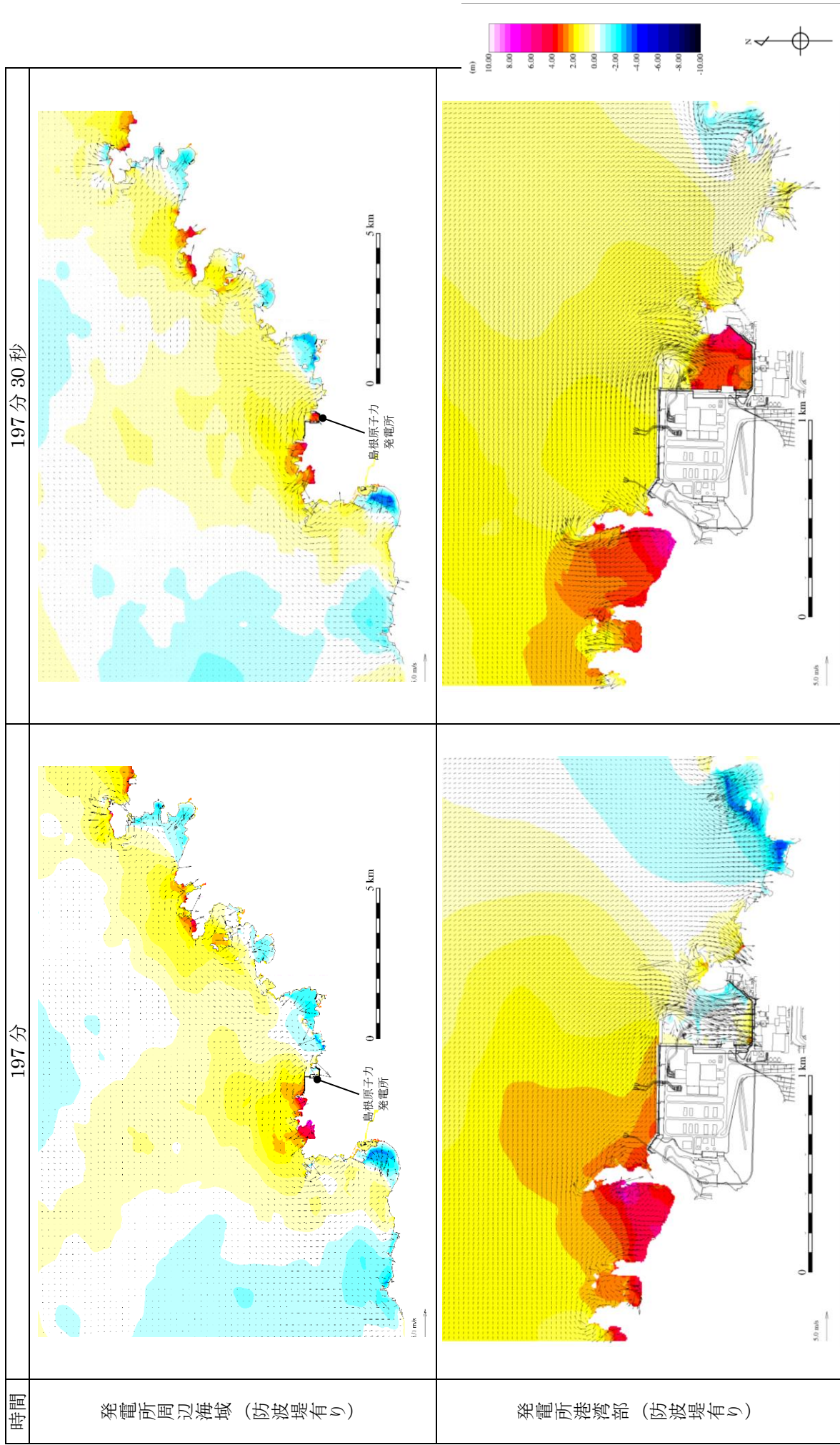


図 2-28 基準津波 2 の水位変動・流向ベクトル

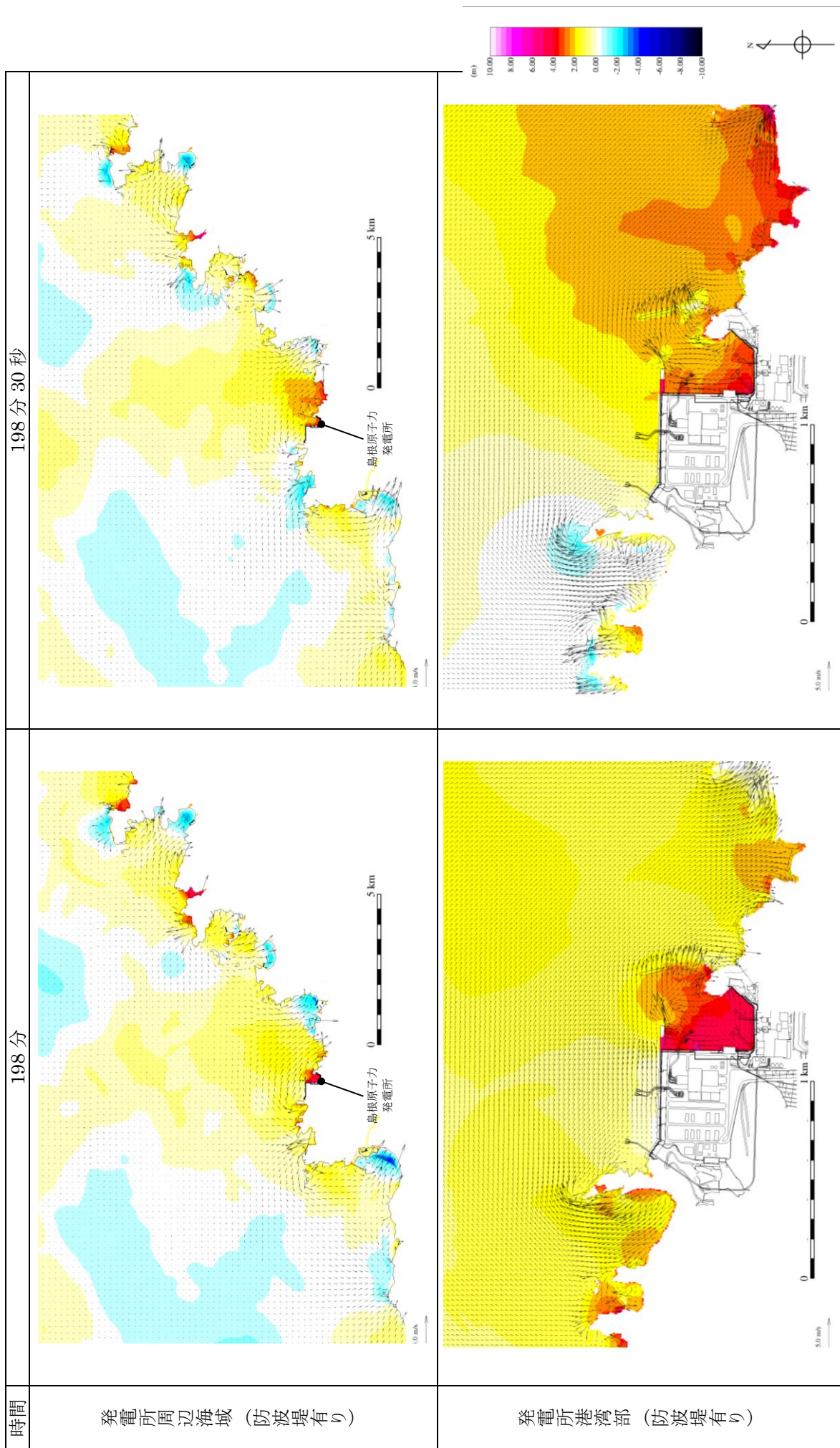


図 2-29 基準津波 2 の水位変動・流向ベクトル

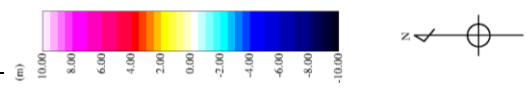
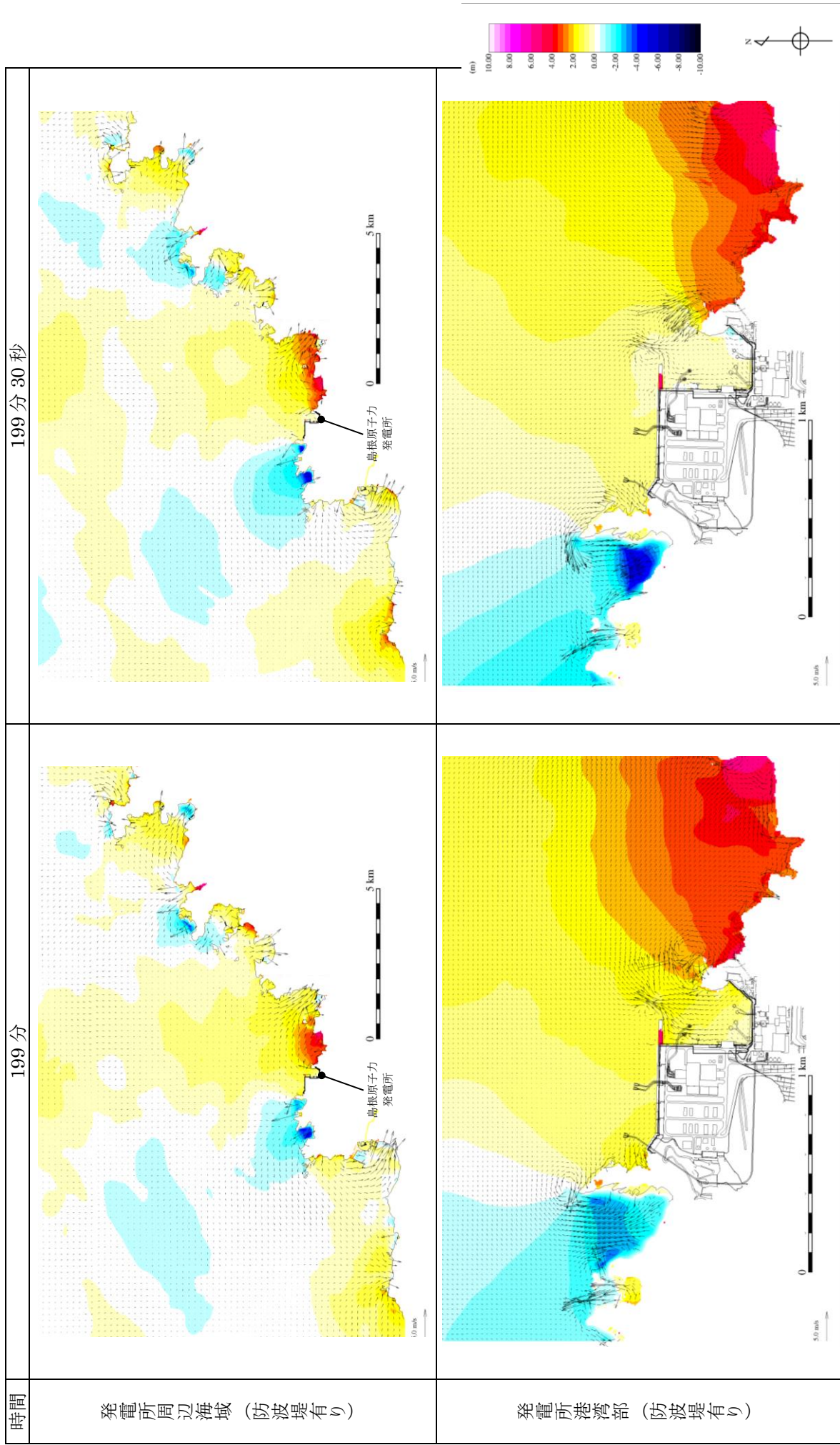


図 2-30 基準津波 2 の水位変動・流向ベクトル

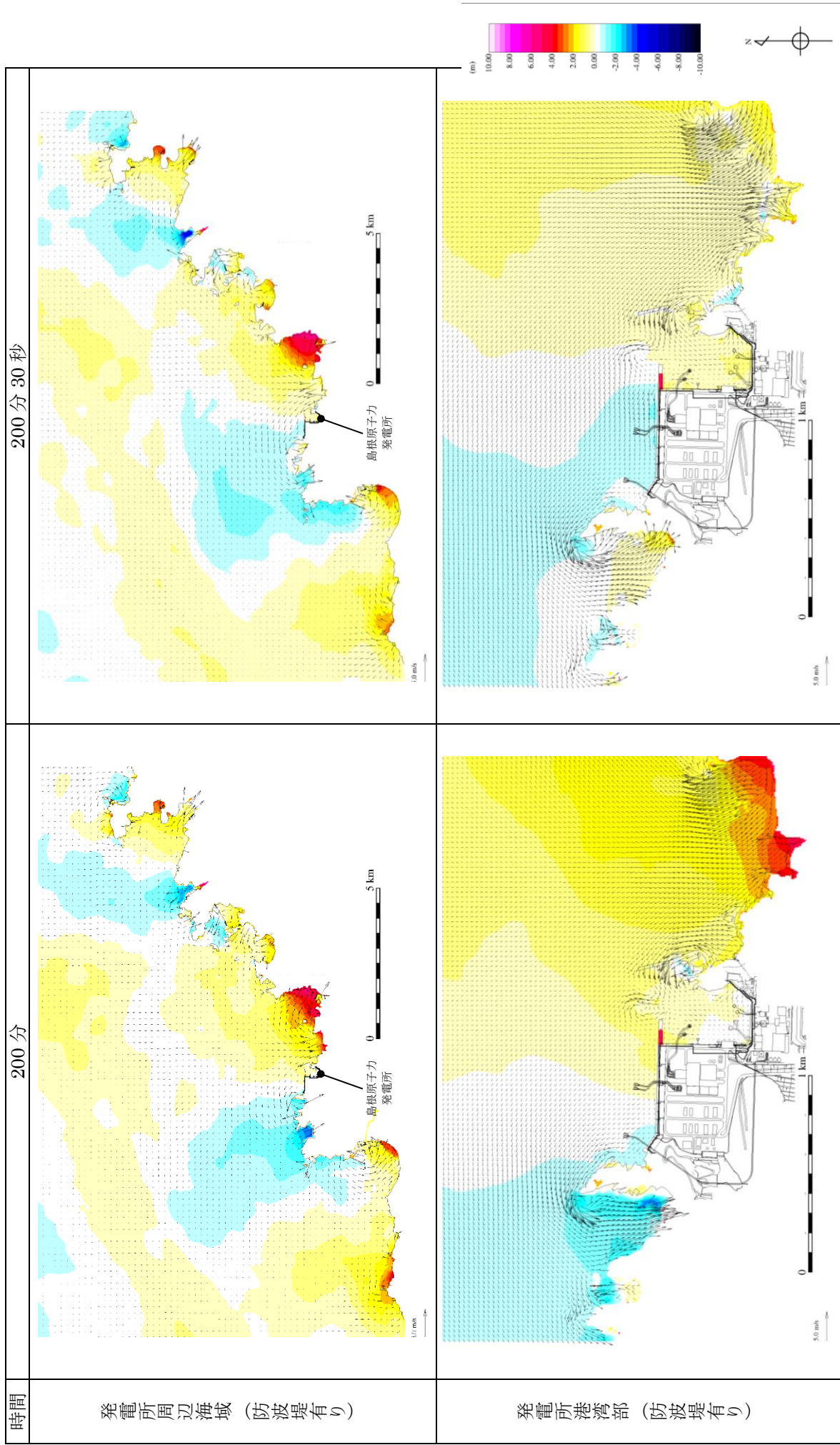


図 2-31 基準津波 2 の水位変動・流向ベクトル

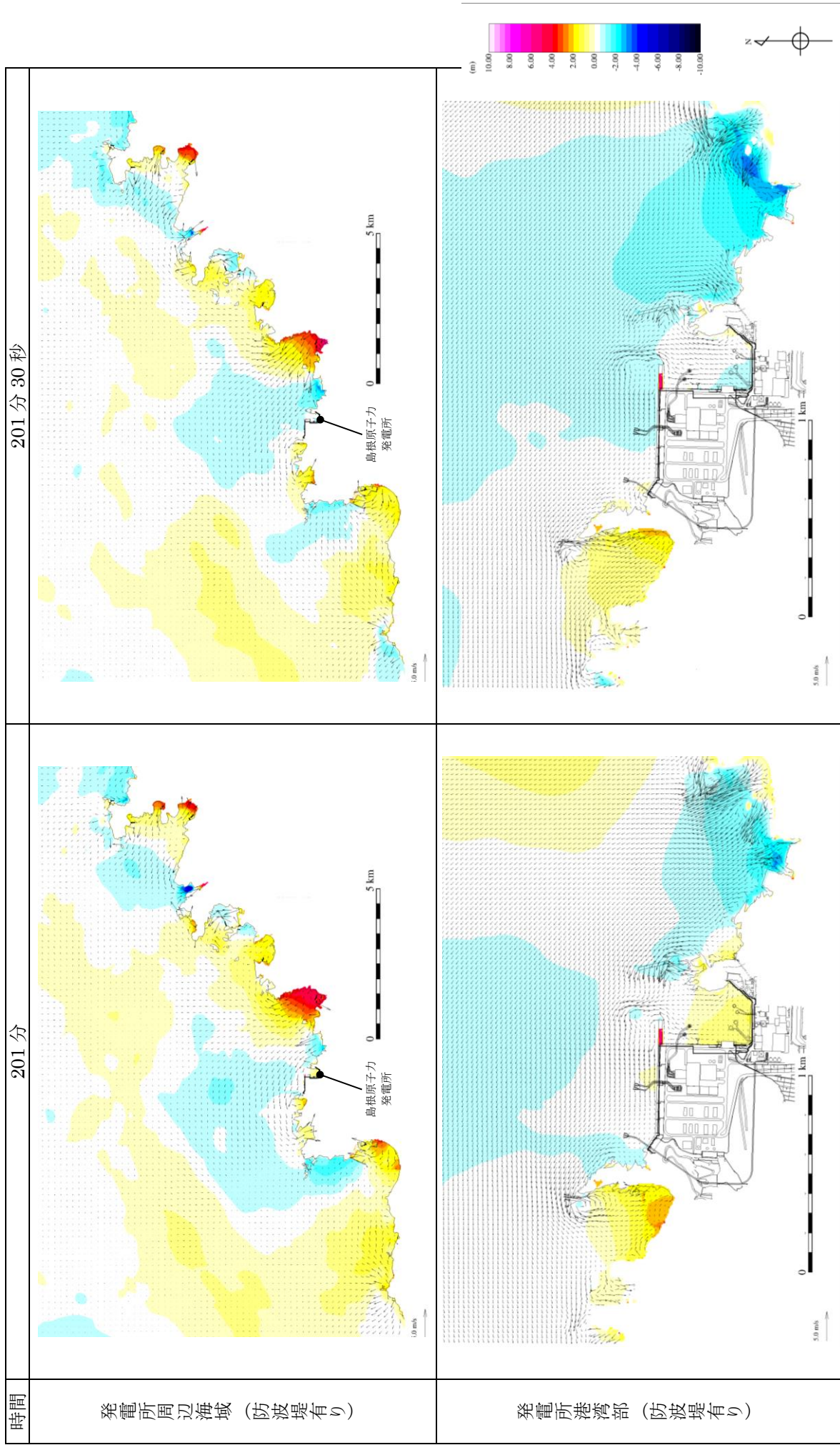


図 2-32 基準津波 2 の水位変動・流向ベクトル



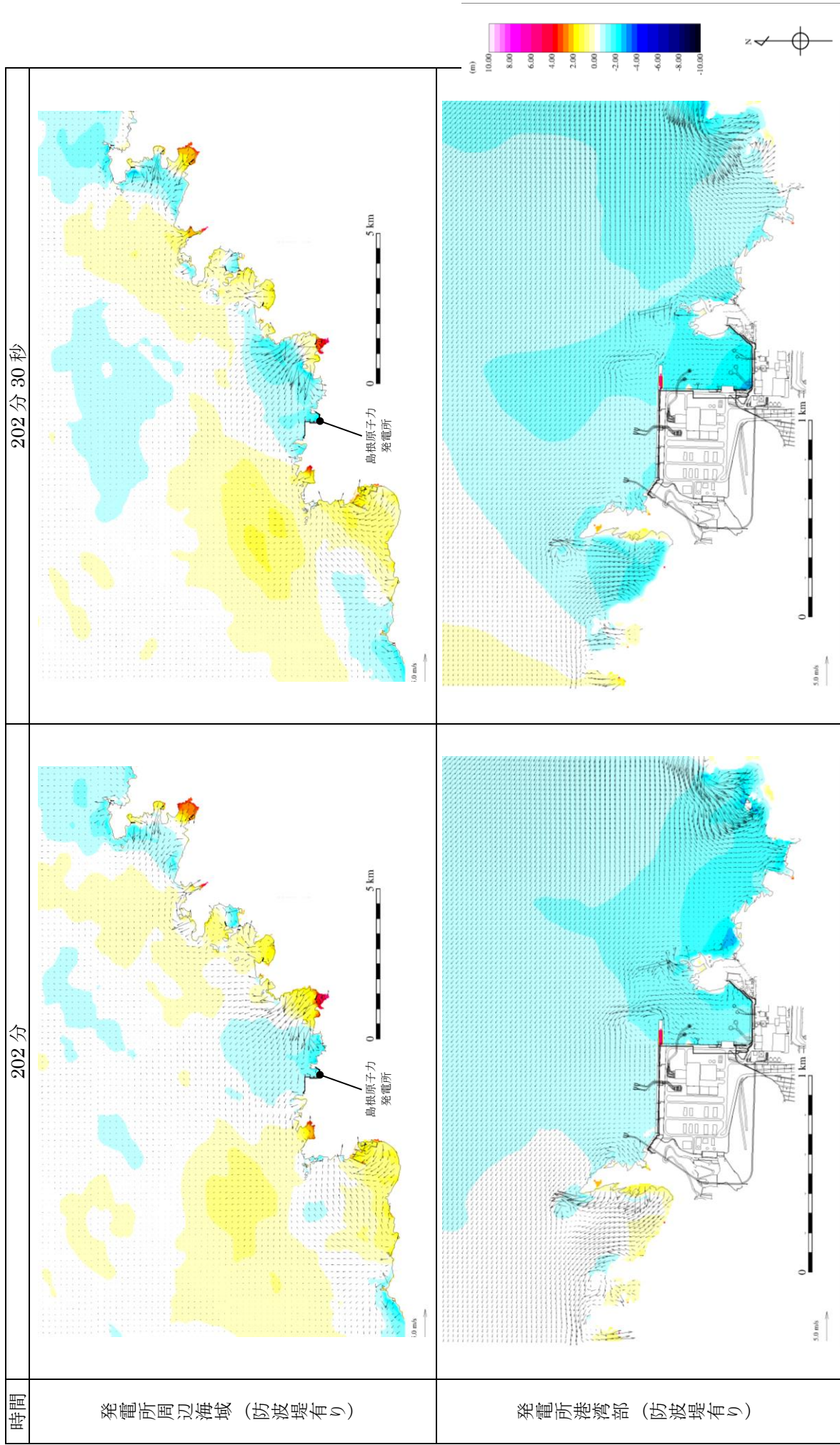


図 2-33 基準津波 2 の水位変動・流向ベクトル

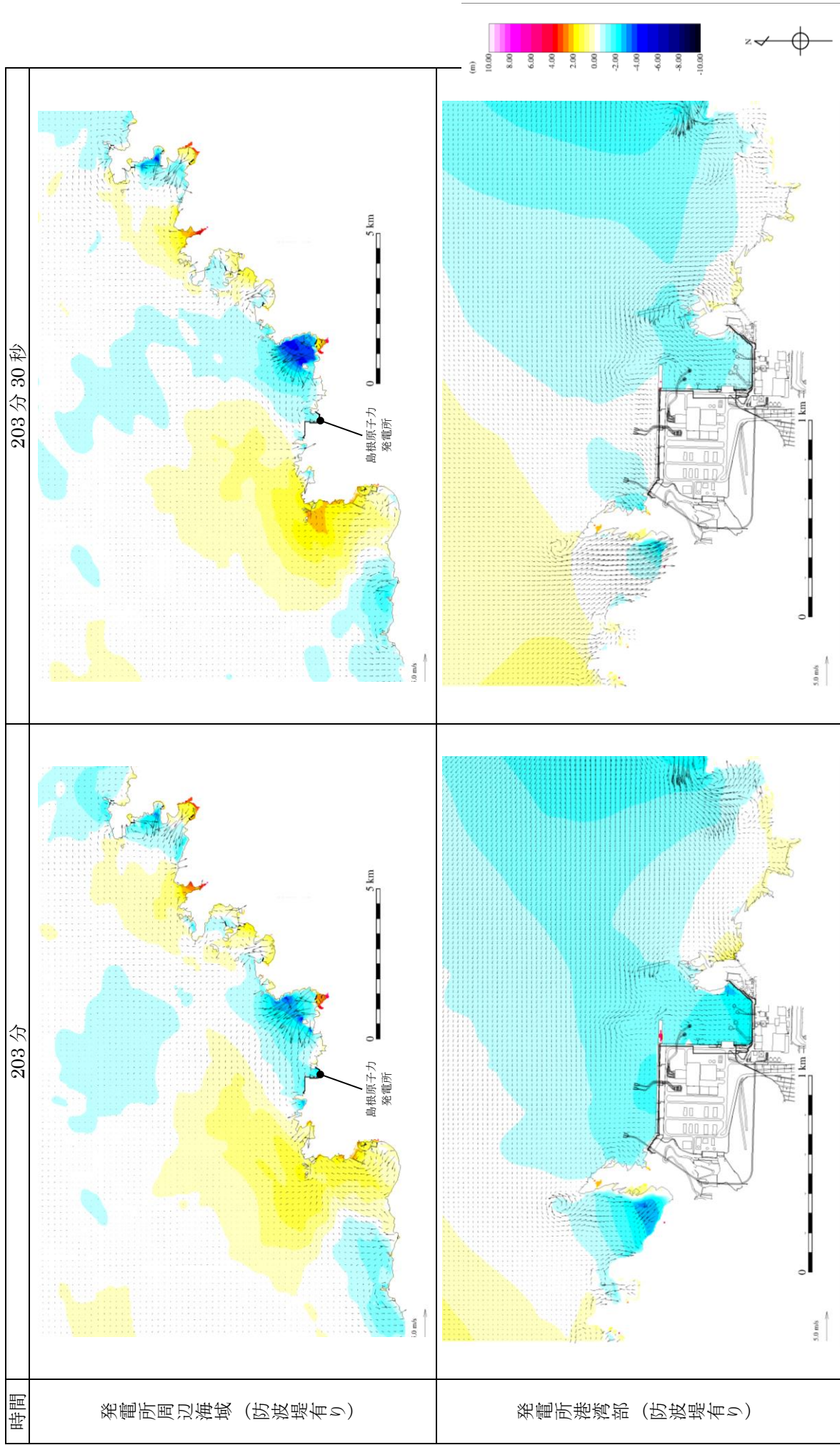


図 2-34 基準津波 2 の水位変動・流向ベクトル

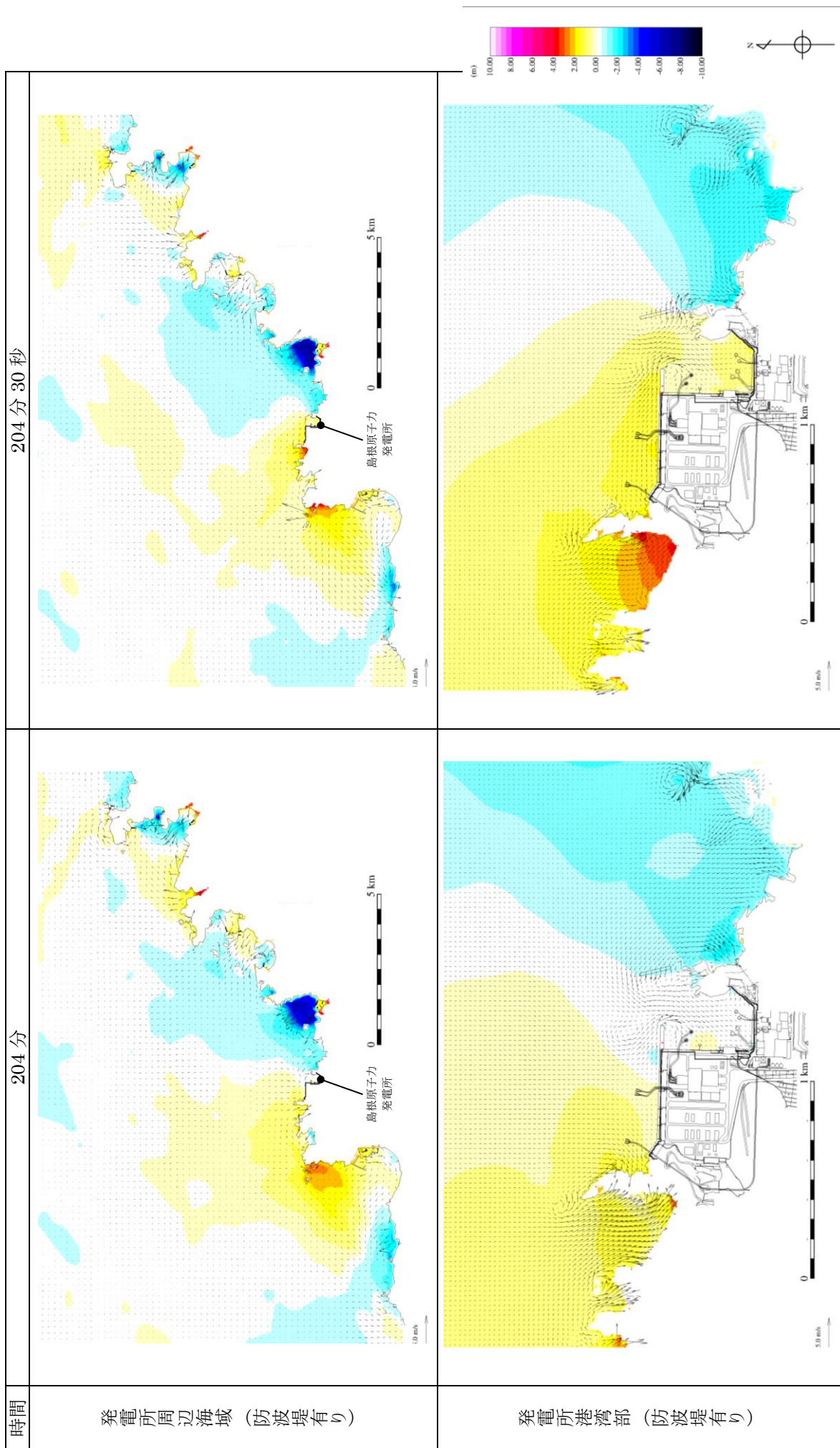


図 2-35 基準津波 2 の水位変動・流向ベクトル

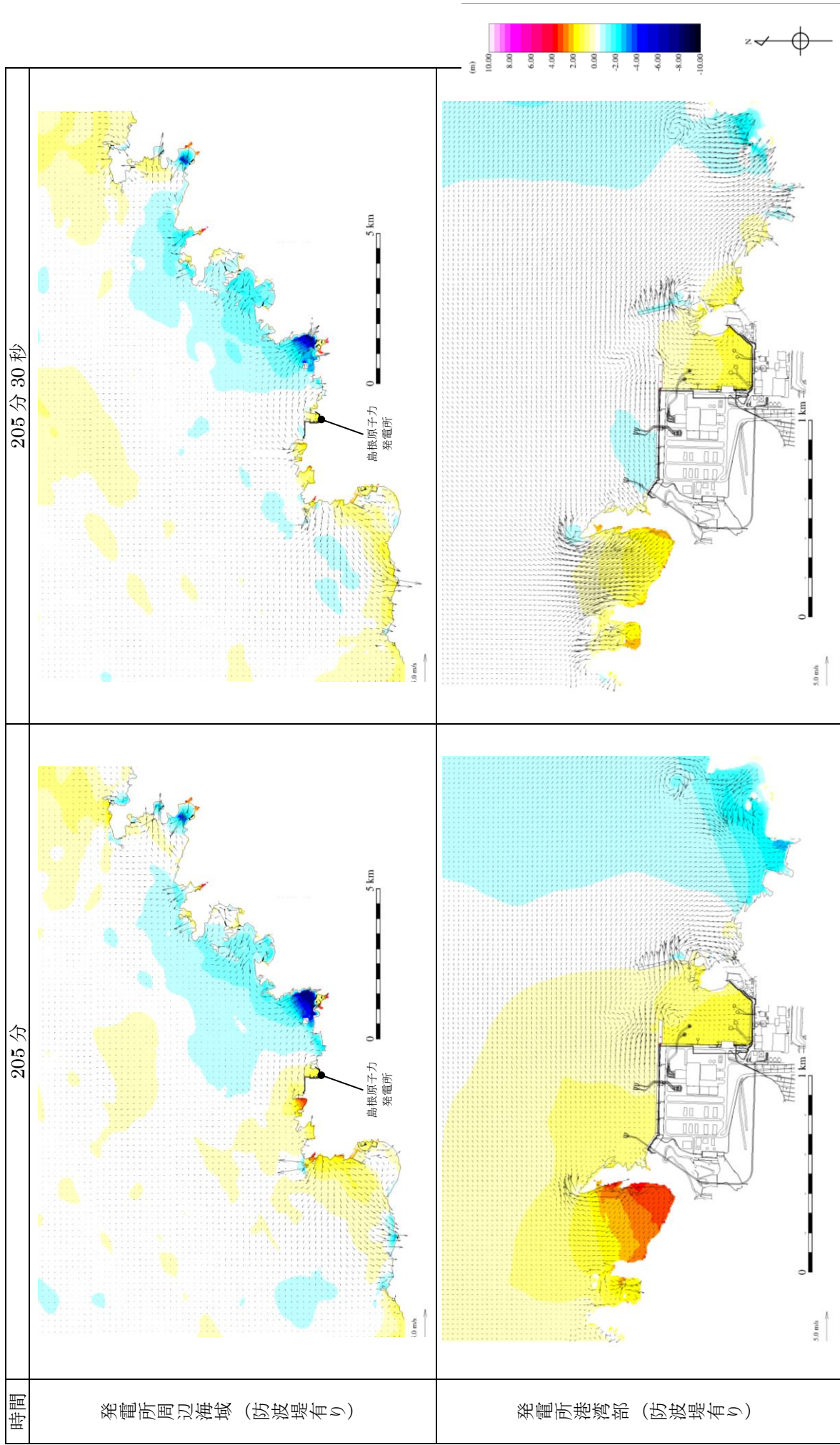


図 2-36 基準津波 2 の水位変動・流向ベクトル

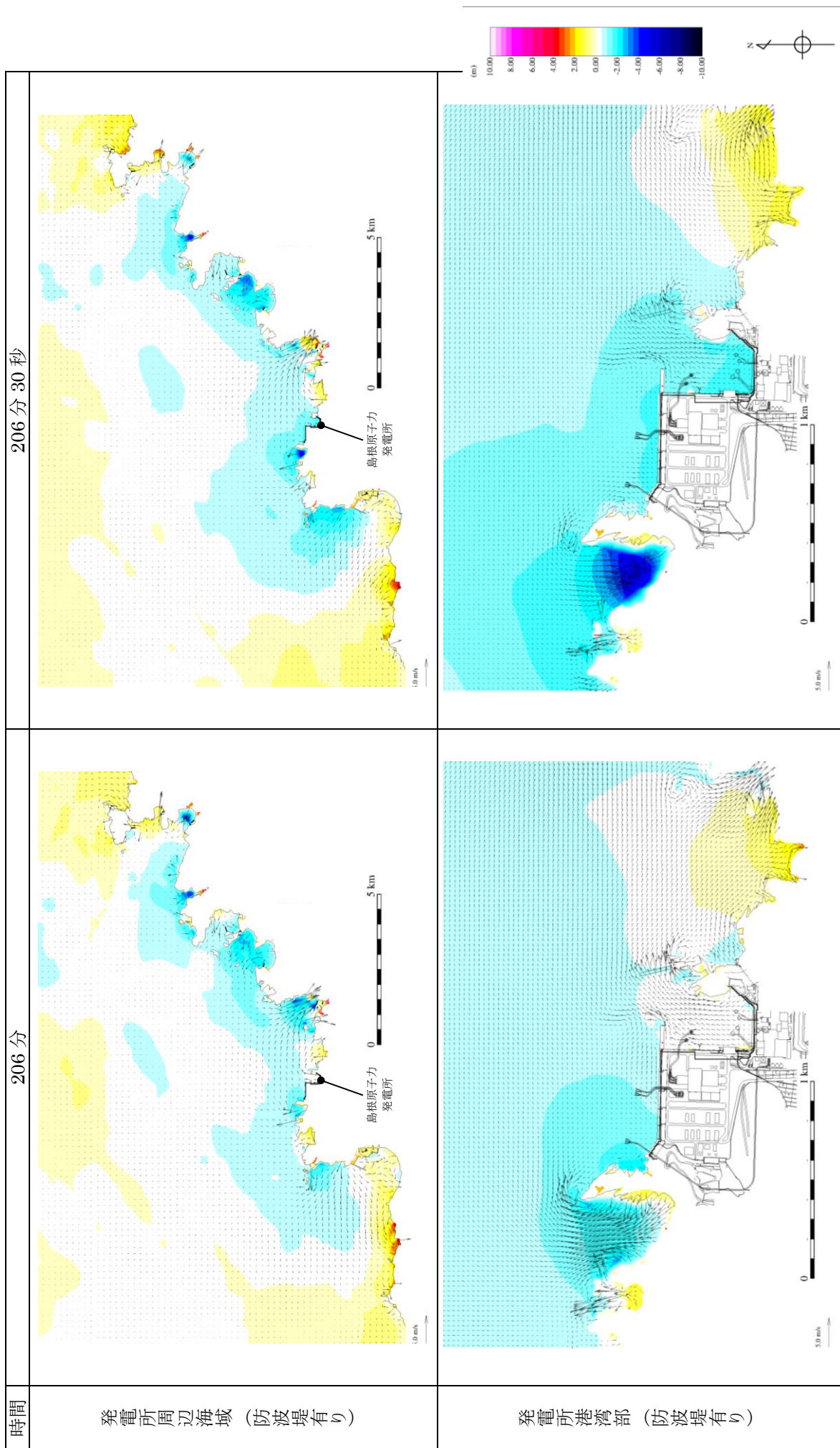


図 2-37 基準津波 2 の水位変動・流向ベクトル

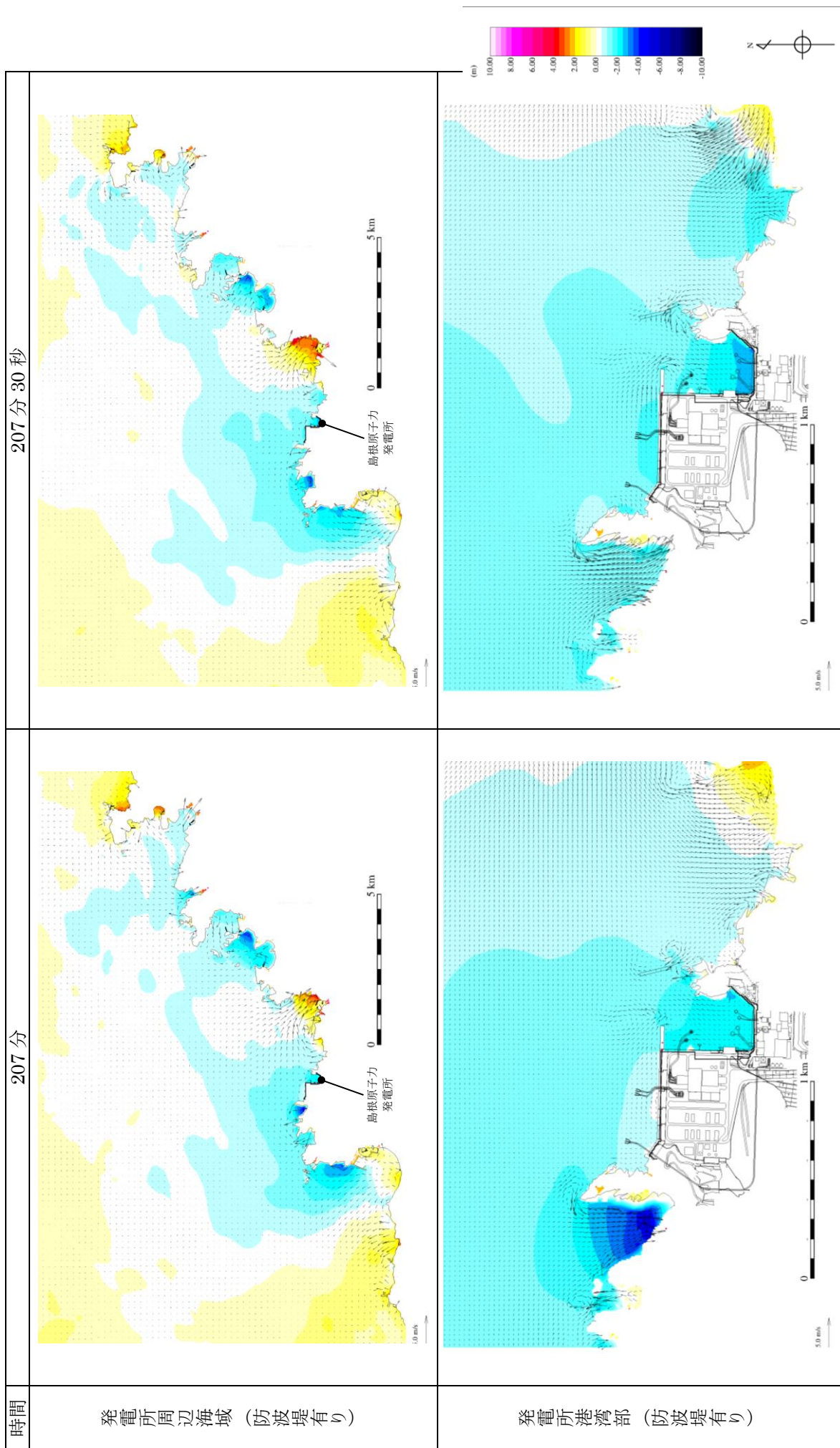


図 2-38 基準津波 2 の水位変動・流向ベクトル

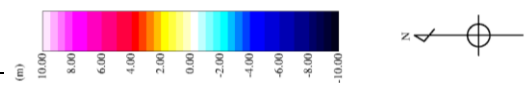
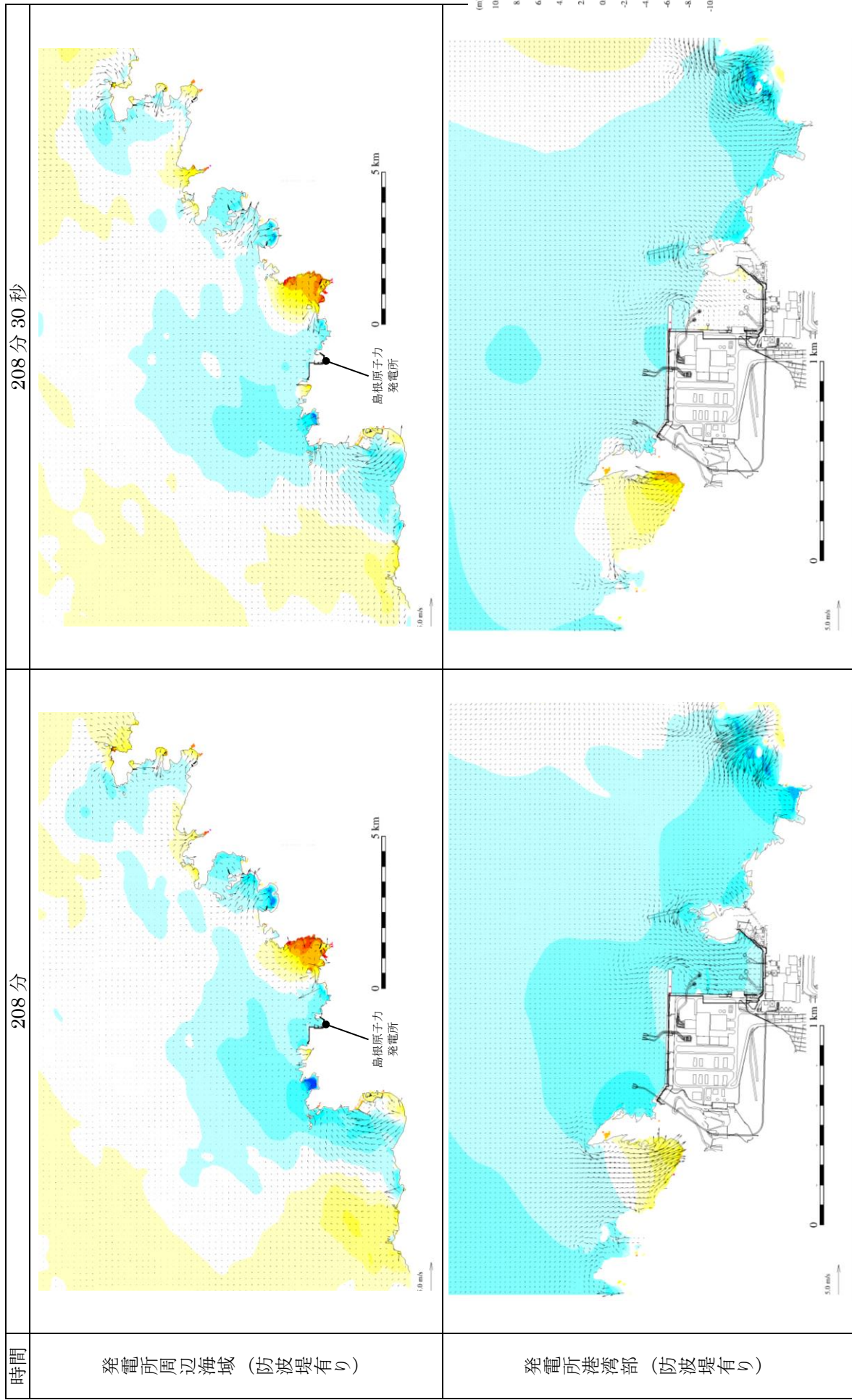


図 2-39 基準津波 2 の水位変動・流向ベクトル

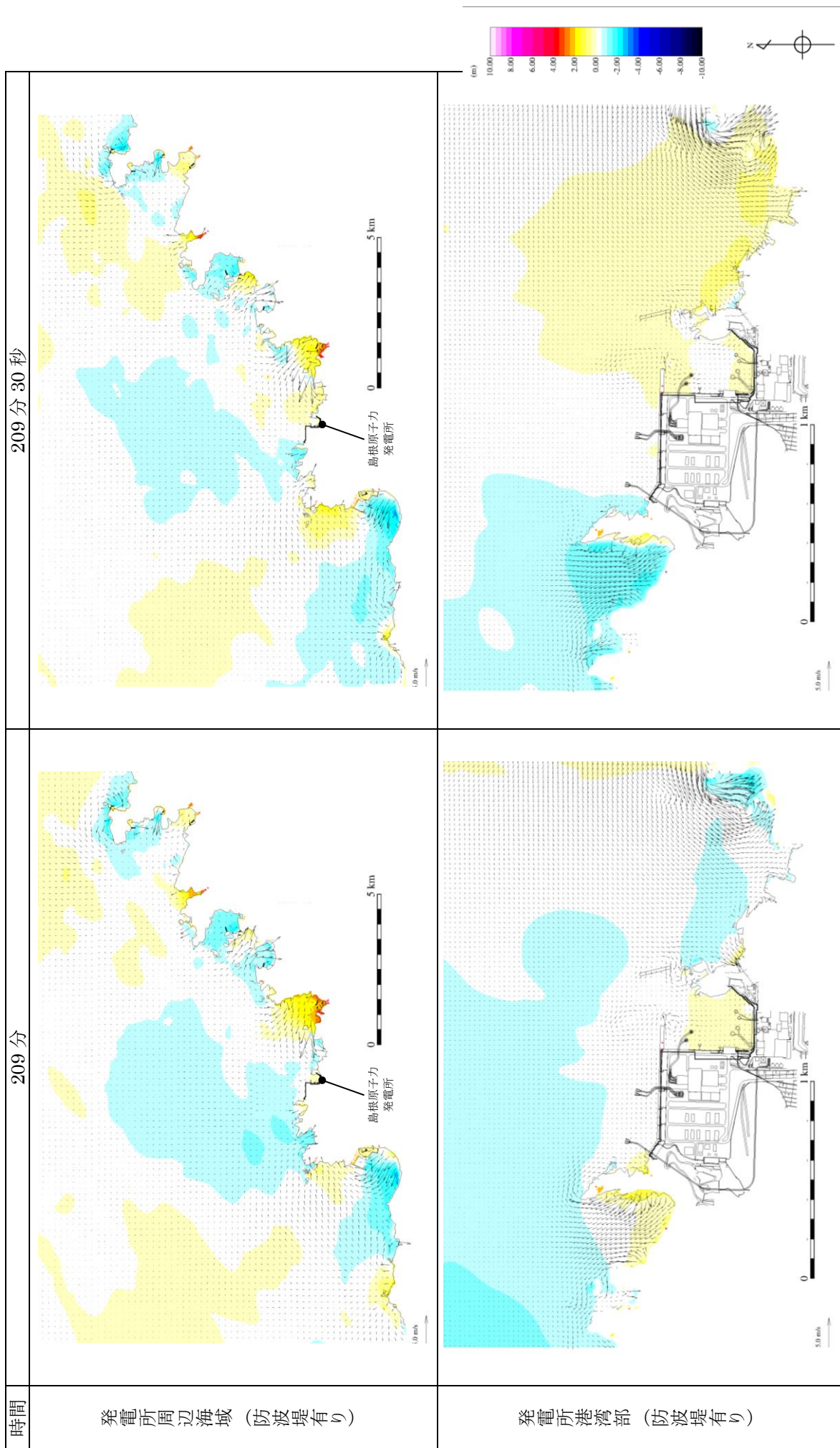


図 2-40 基準津波 2 の水位変動・流向ベクトル



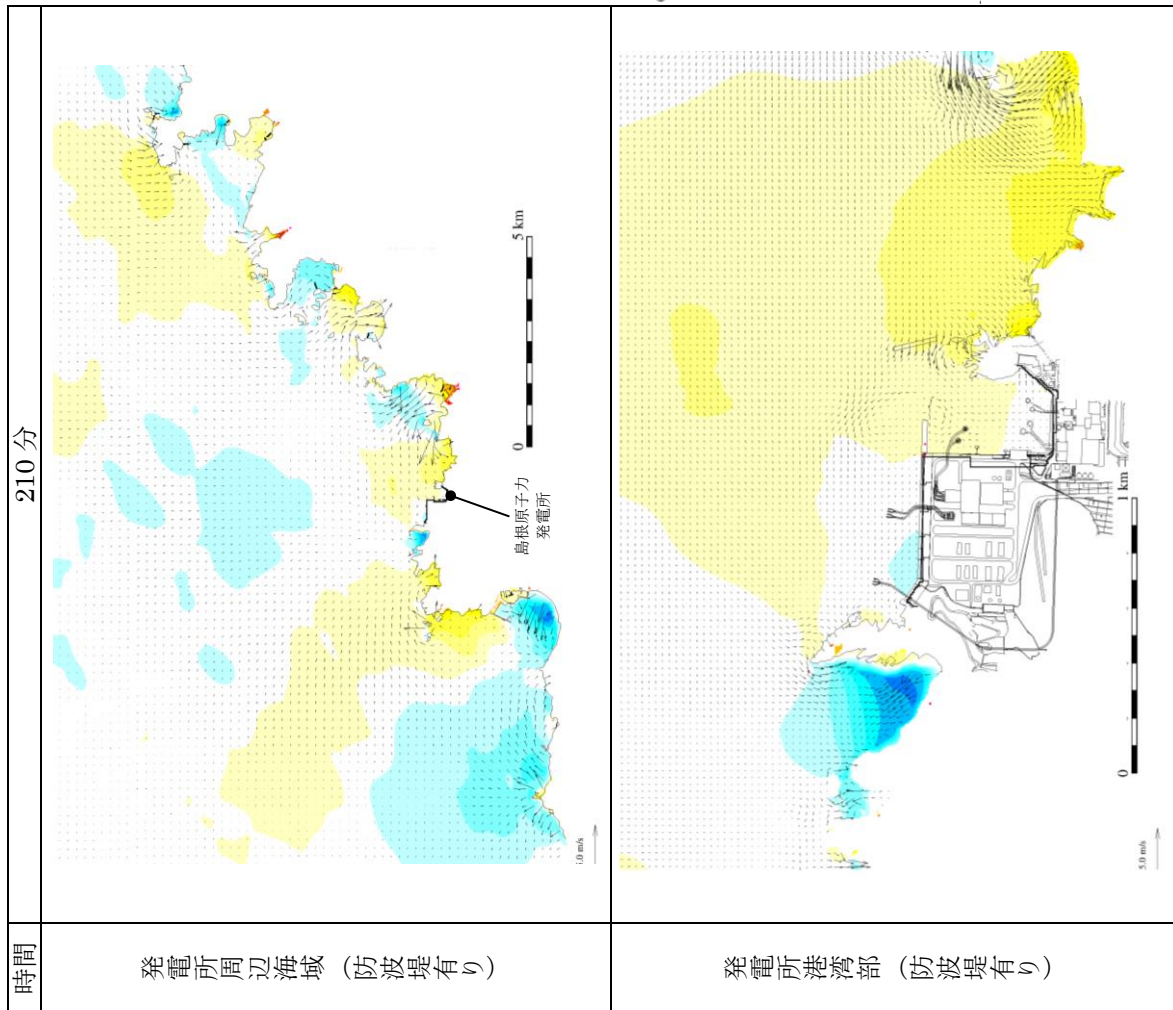


図 2-41 基準津波 2 の水位変動・流向ベクトル

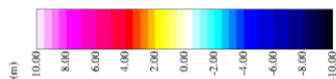
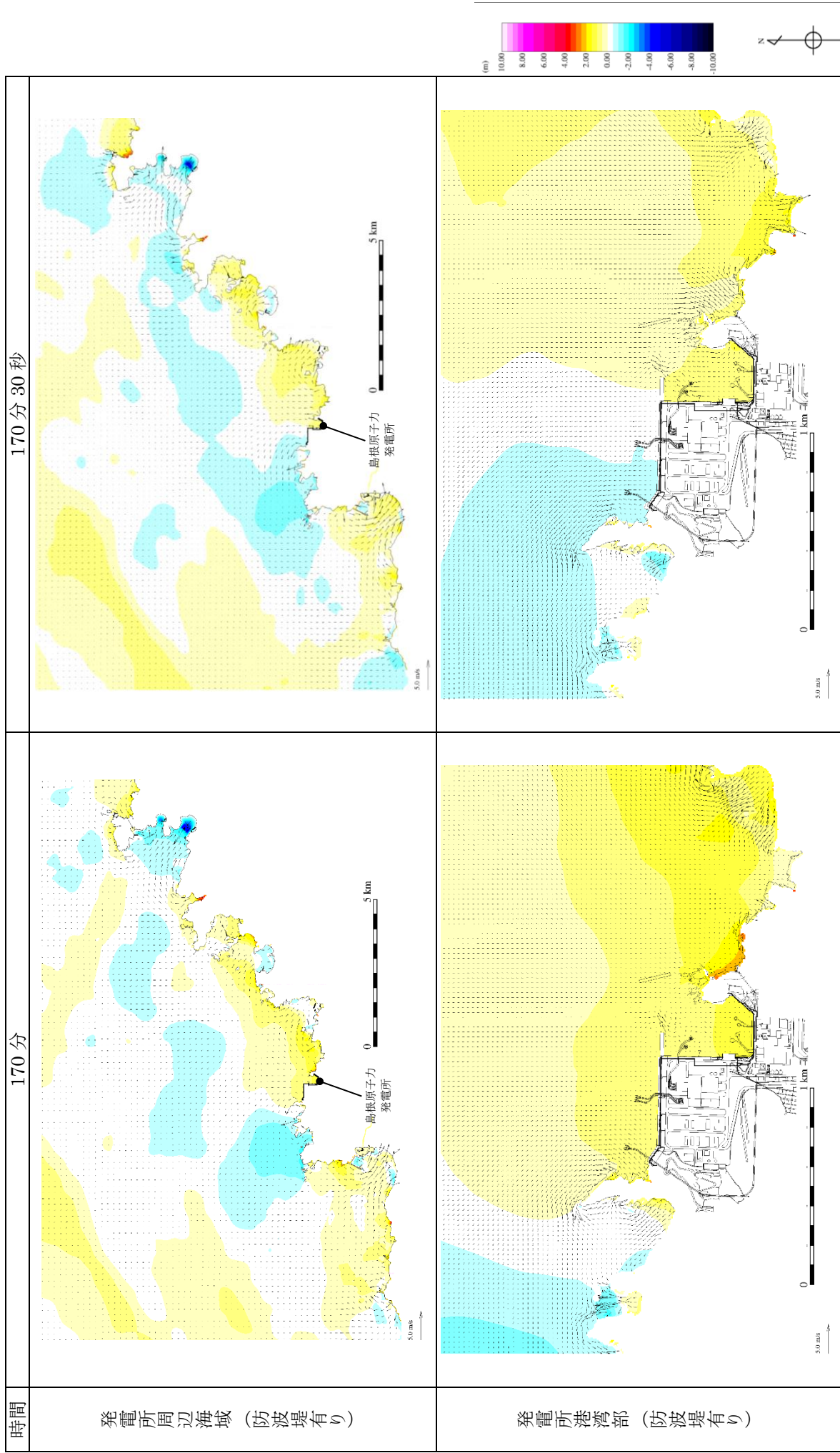


図 3-1 基準津波 3 の水位変動・流向ベクトル

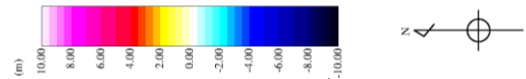
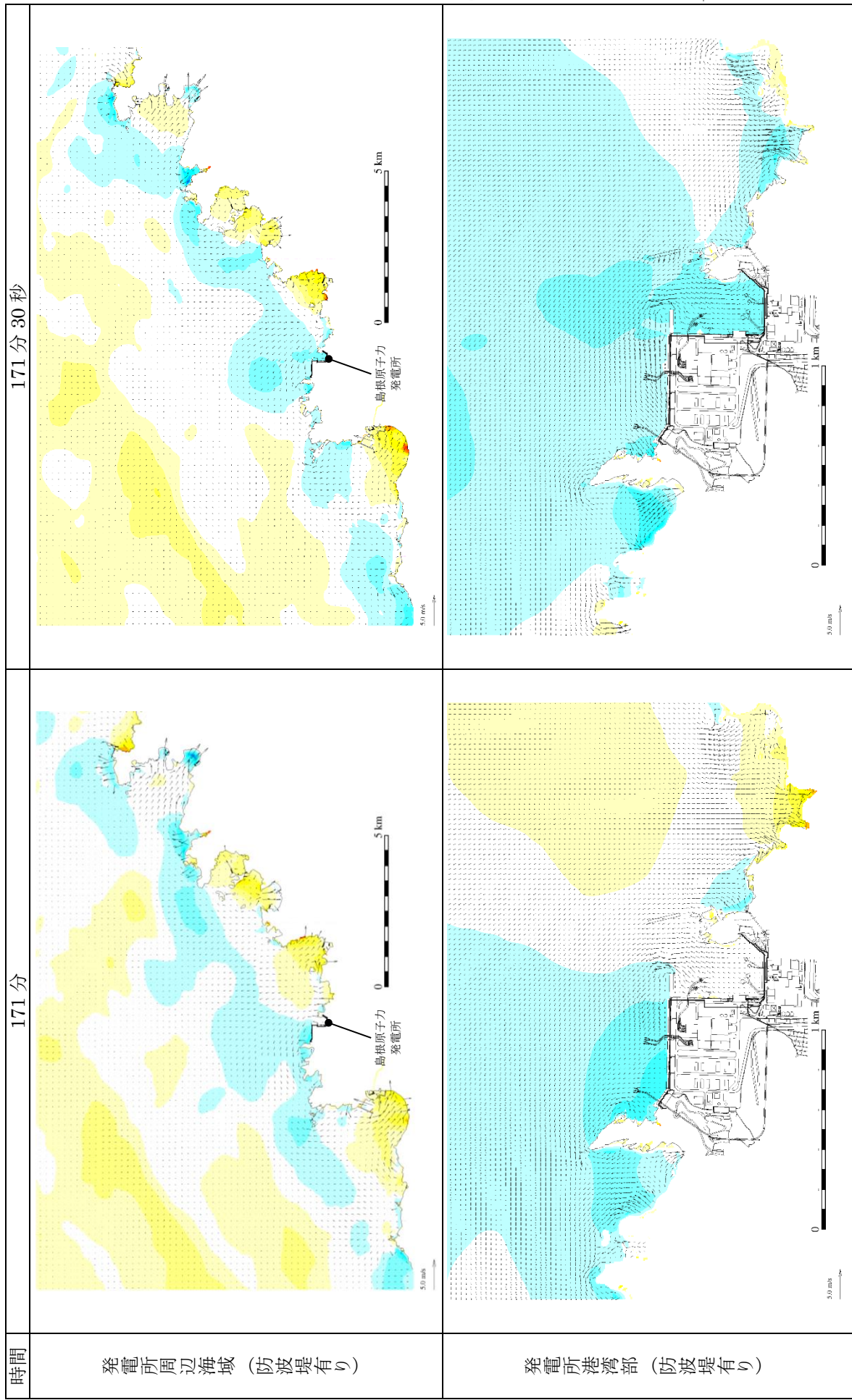


図 3-2 基準津波 3 の水位変動・流向ベクトル

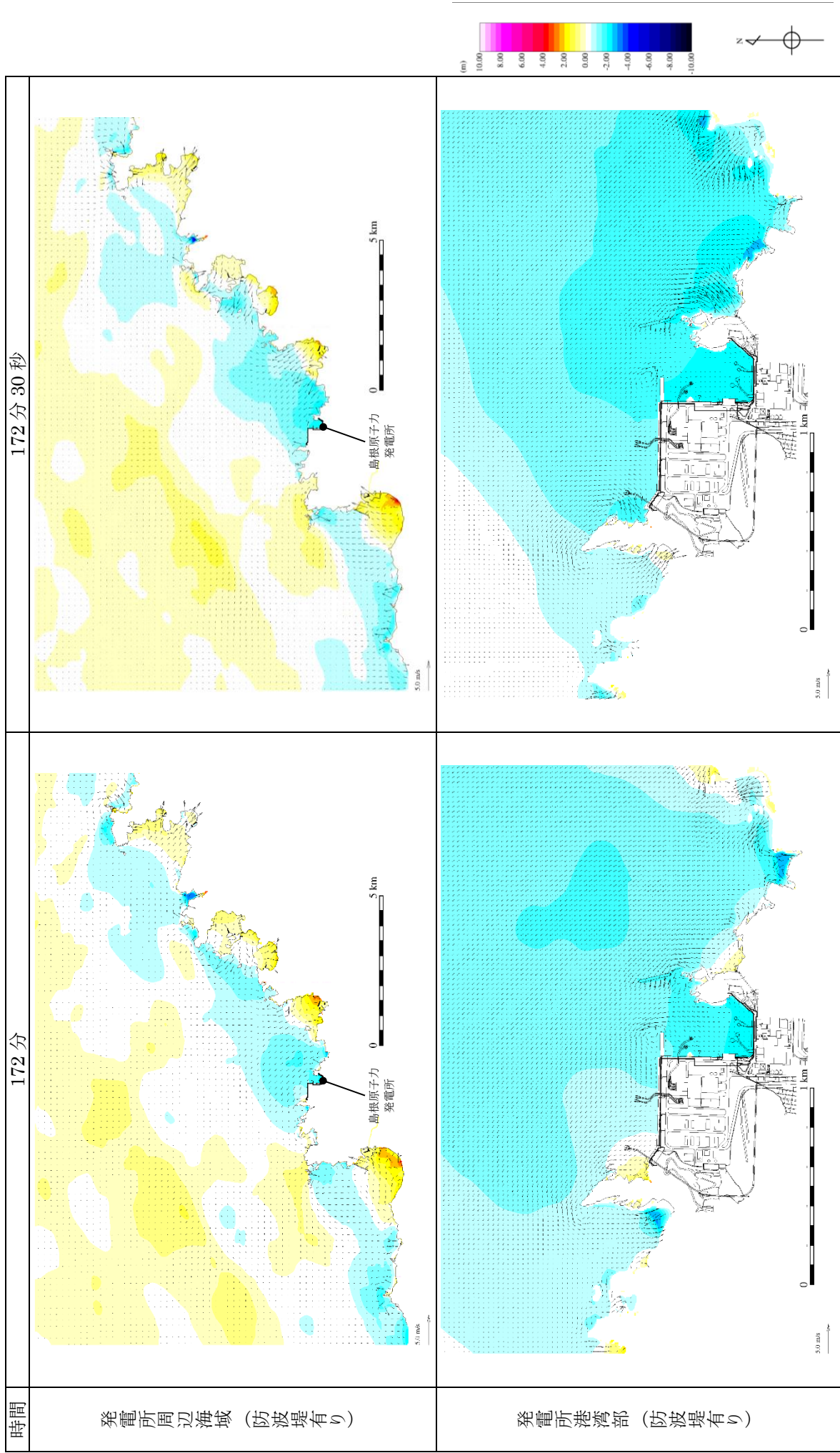


図 3-3 基準津波 3 の水位変動・流向ベクトル

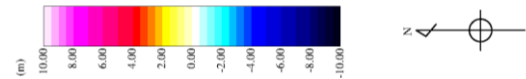
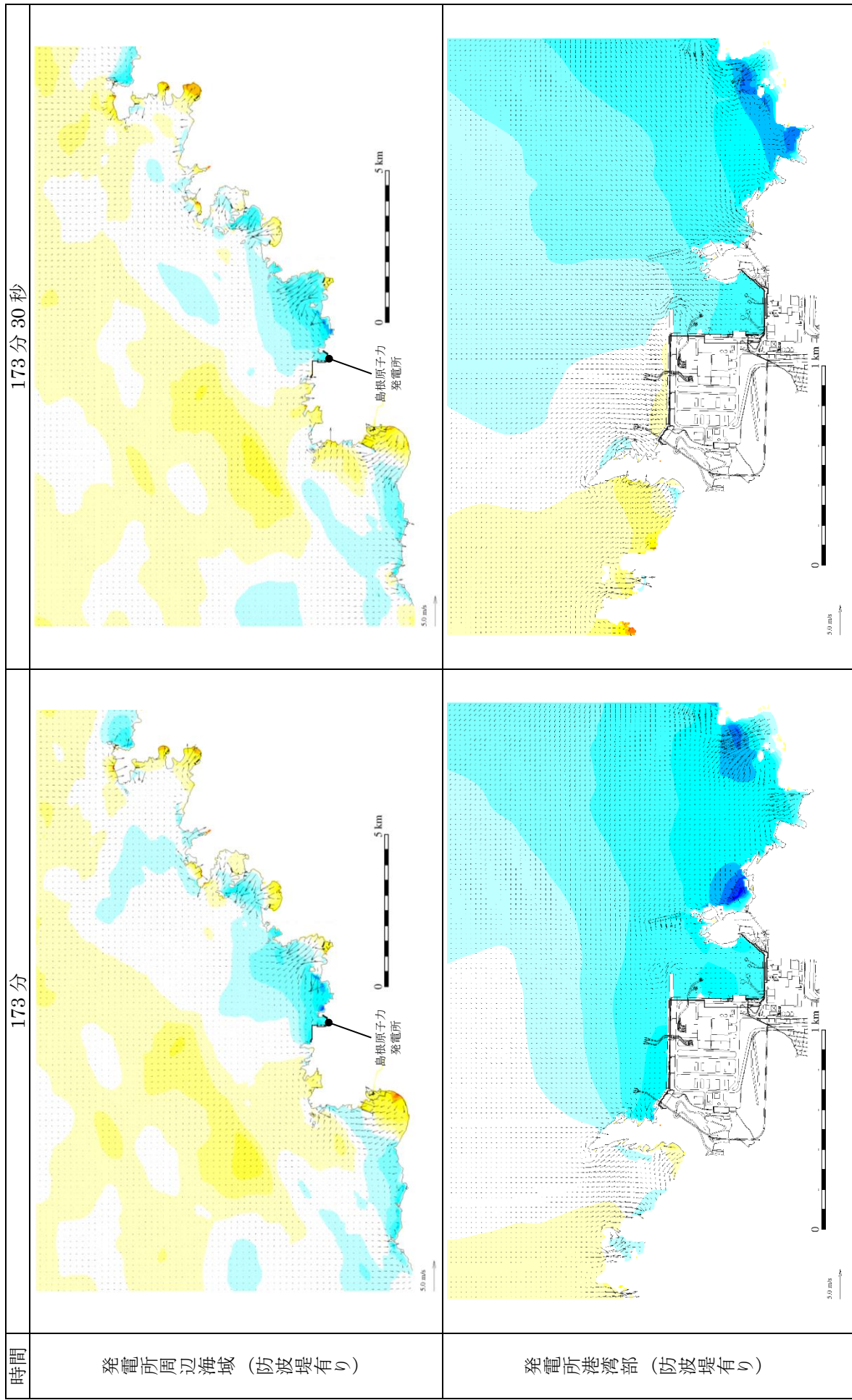


図 3-4 基準津波 3 の水位変動・流向ベクトル

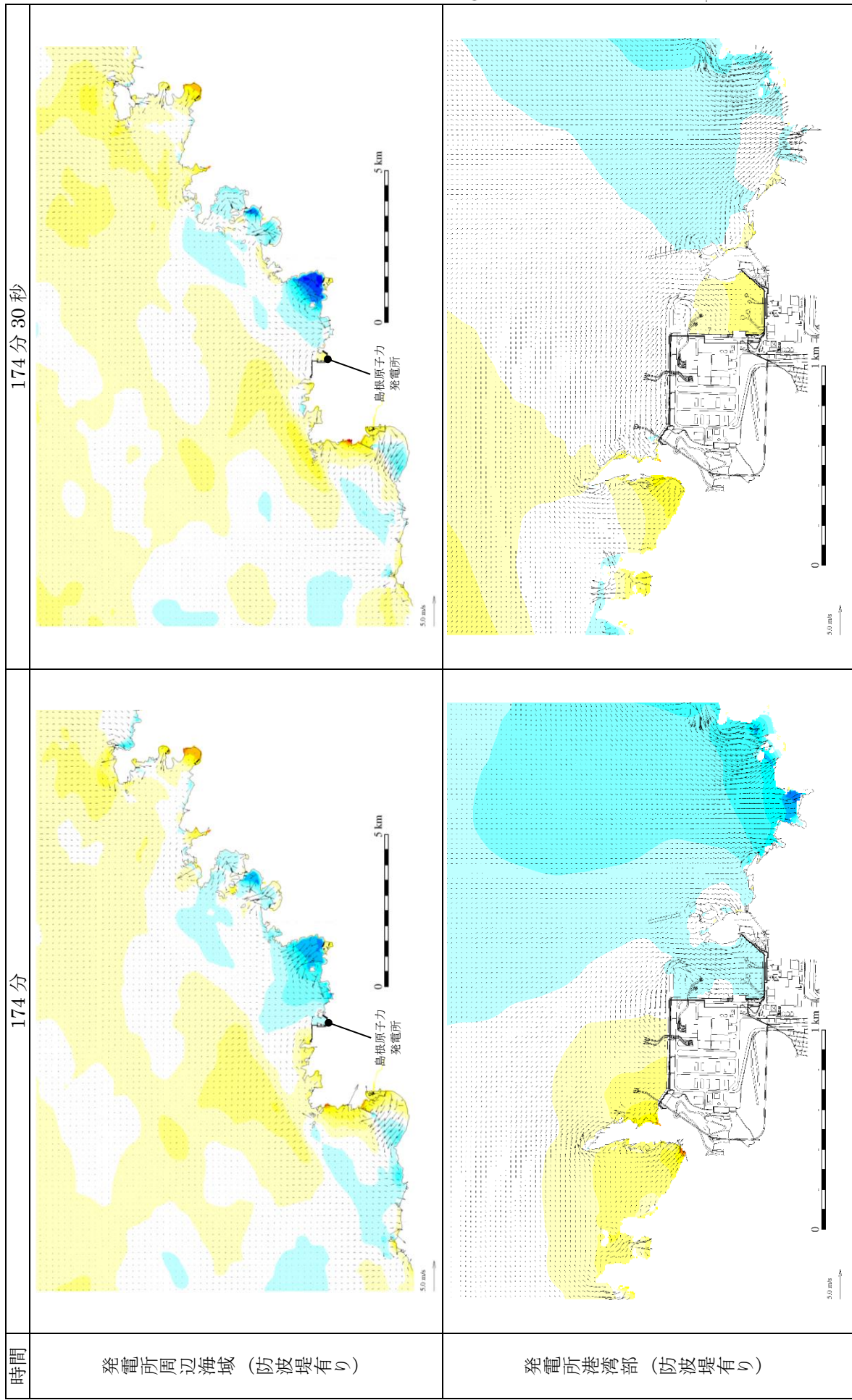


図 3-5 基準津波 3 の水位変動・流向ベクトル

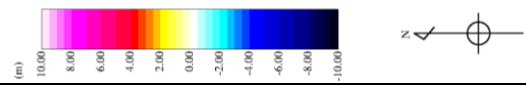
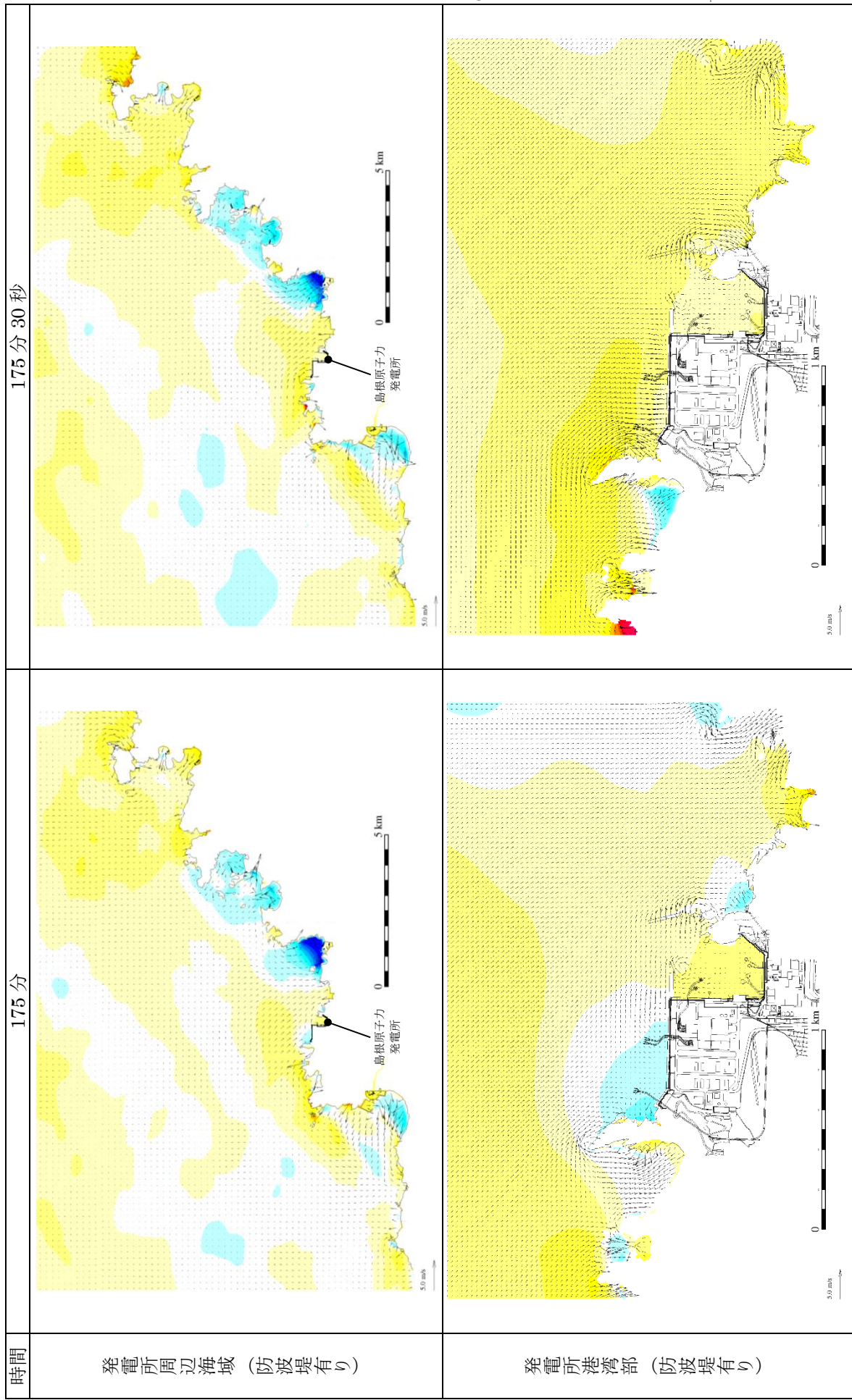


図 3-6 基準津波 3 の水位変動・流向ベクトル

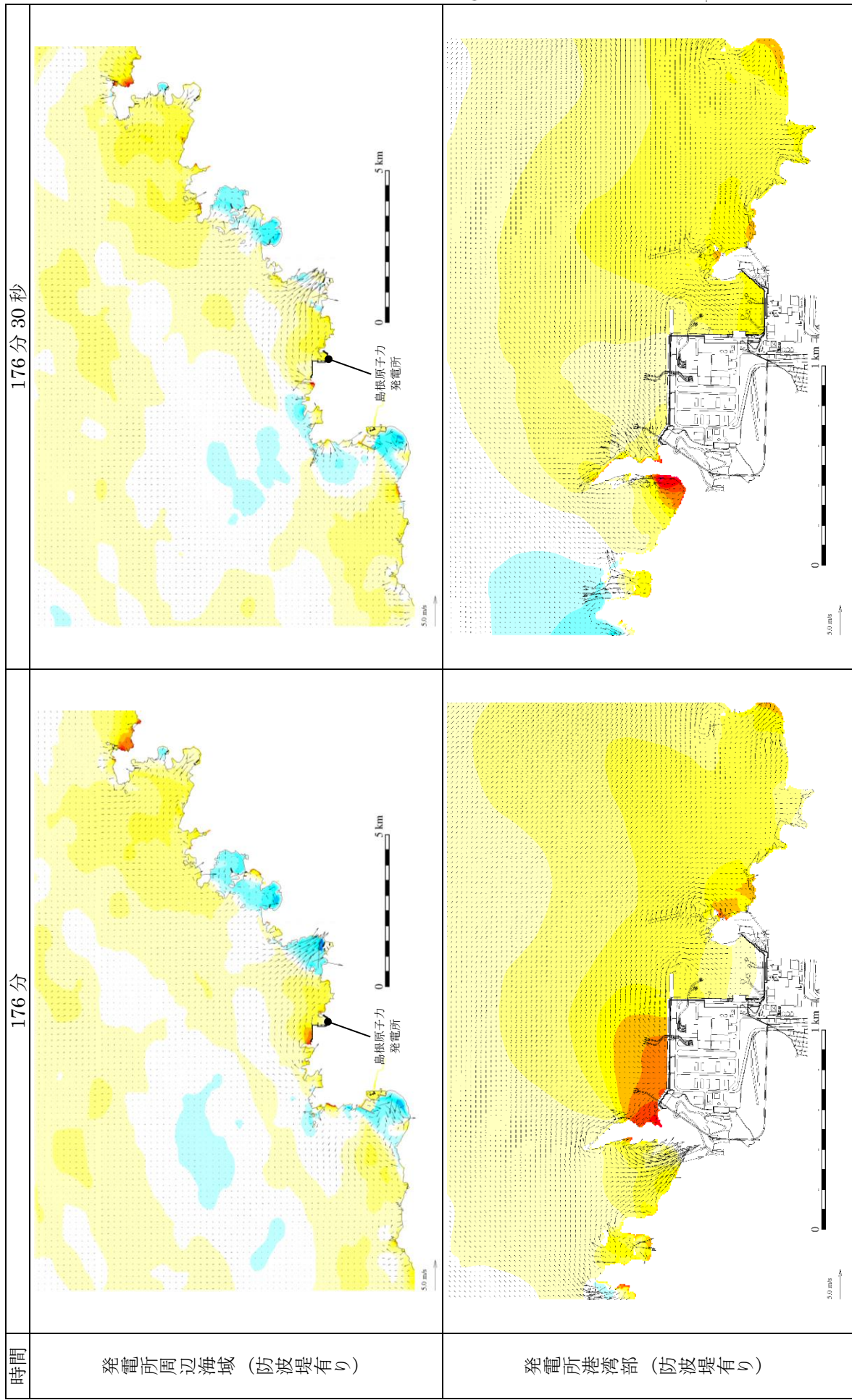


図 3-7 基準津波 3 の水位変動・流向ベクトル

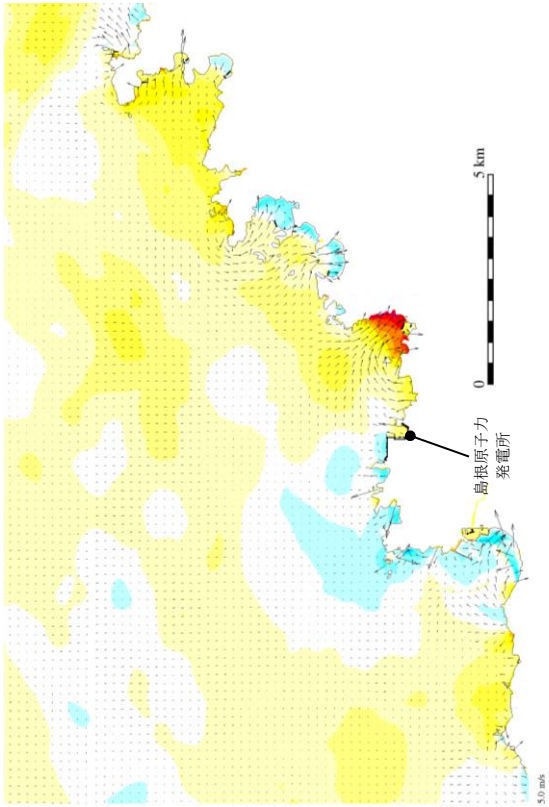
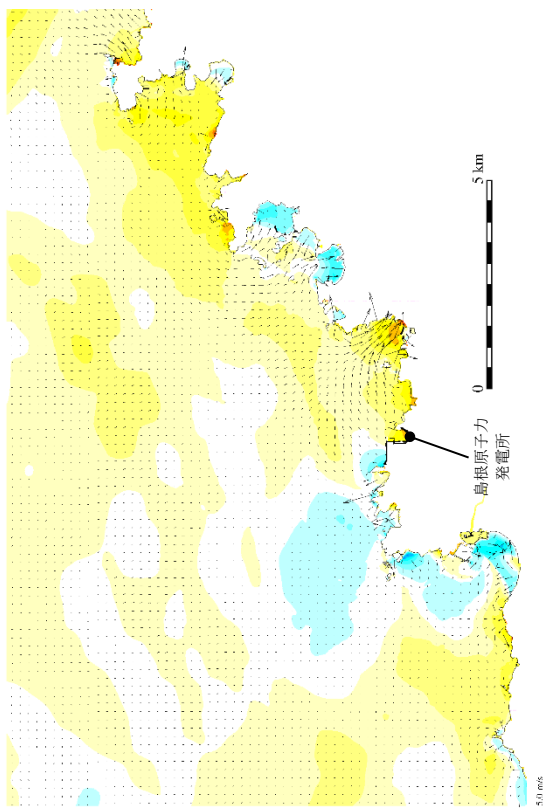


時間

177分

177分30秒

発電所周辺海域（防波堤有り）



発電所港湾部（防波堤有り）

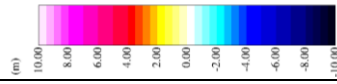
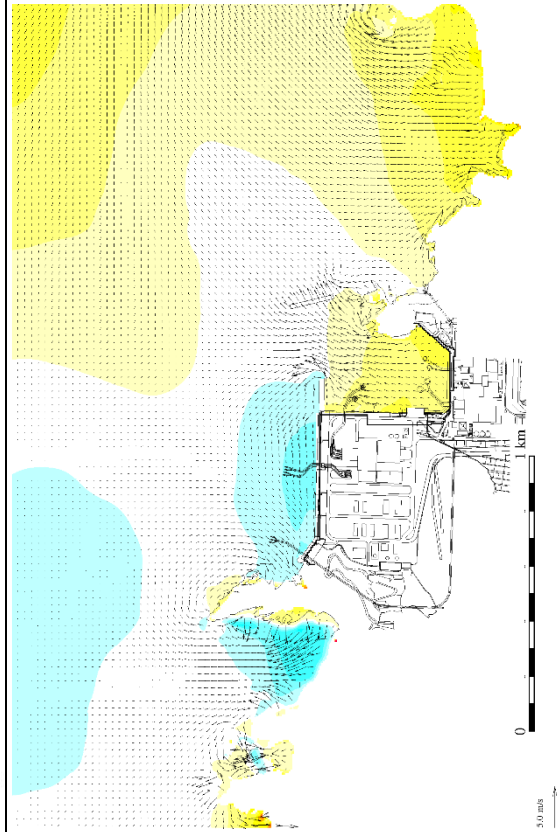
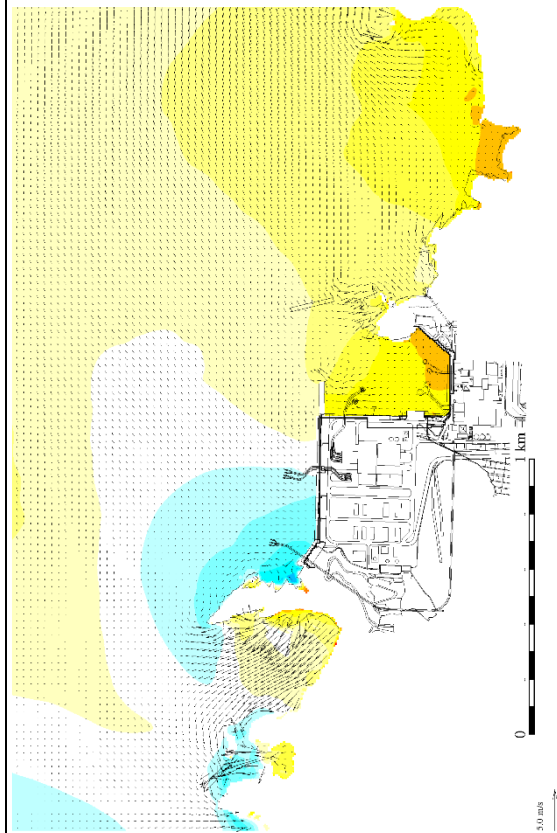


図 3-8 基準津波 3 の水位変動・流向ベクトル

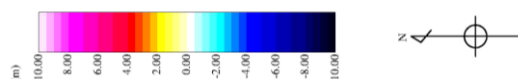
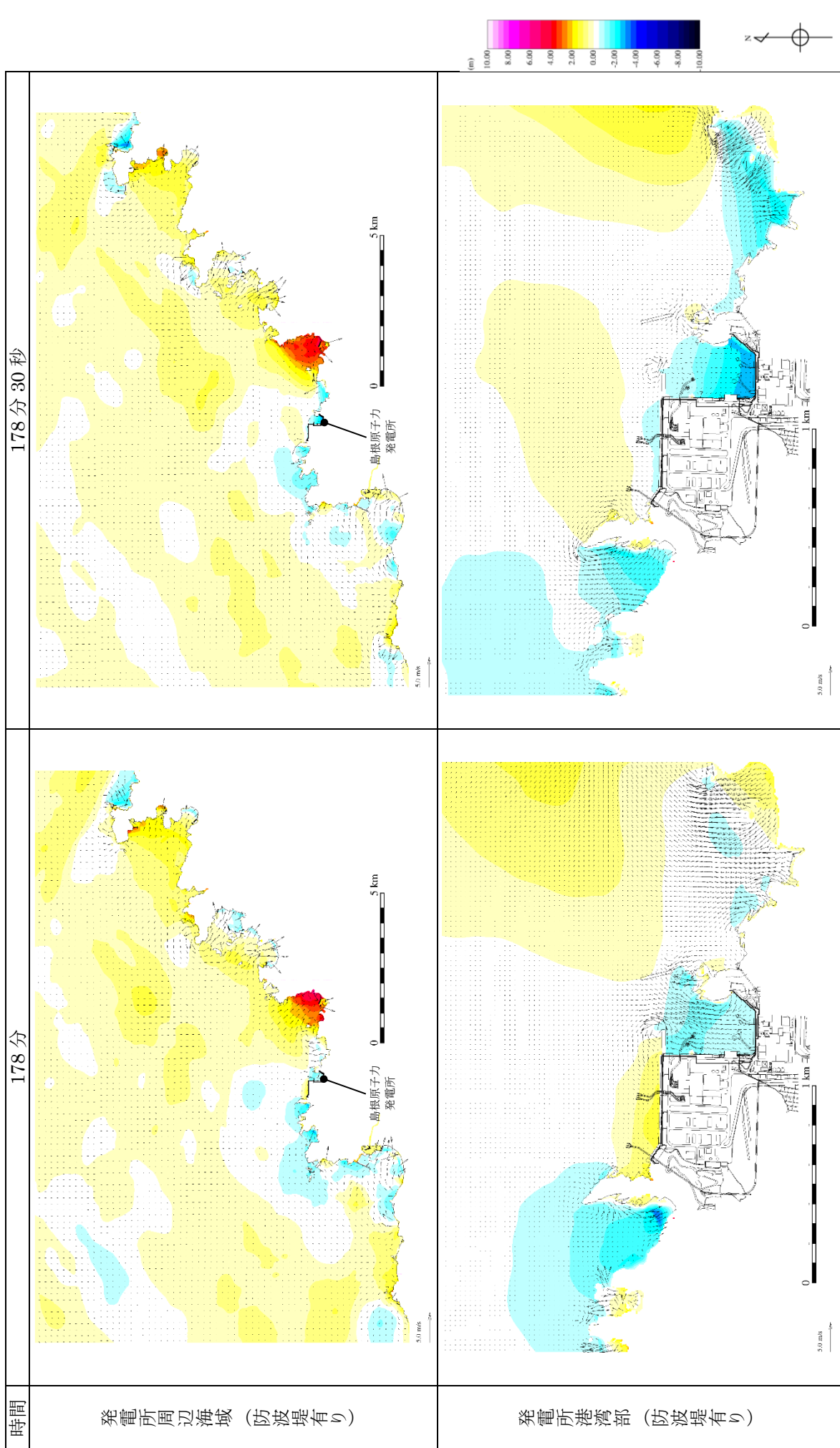


図 3-9 基準津波 3 の水位変動・流向ベクトル

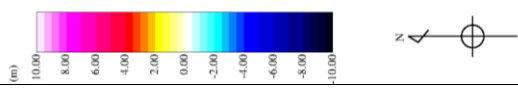
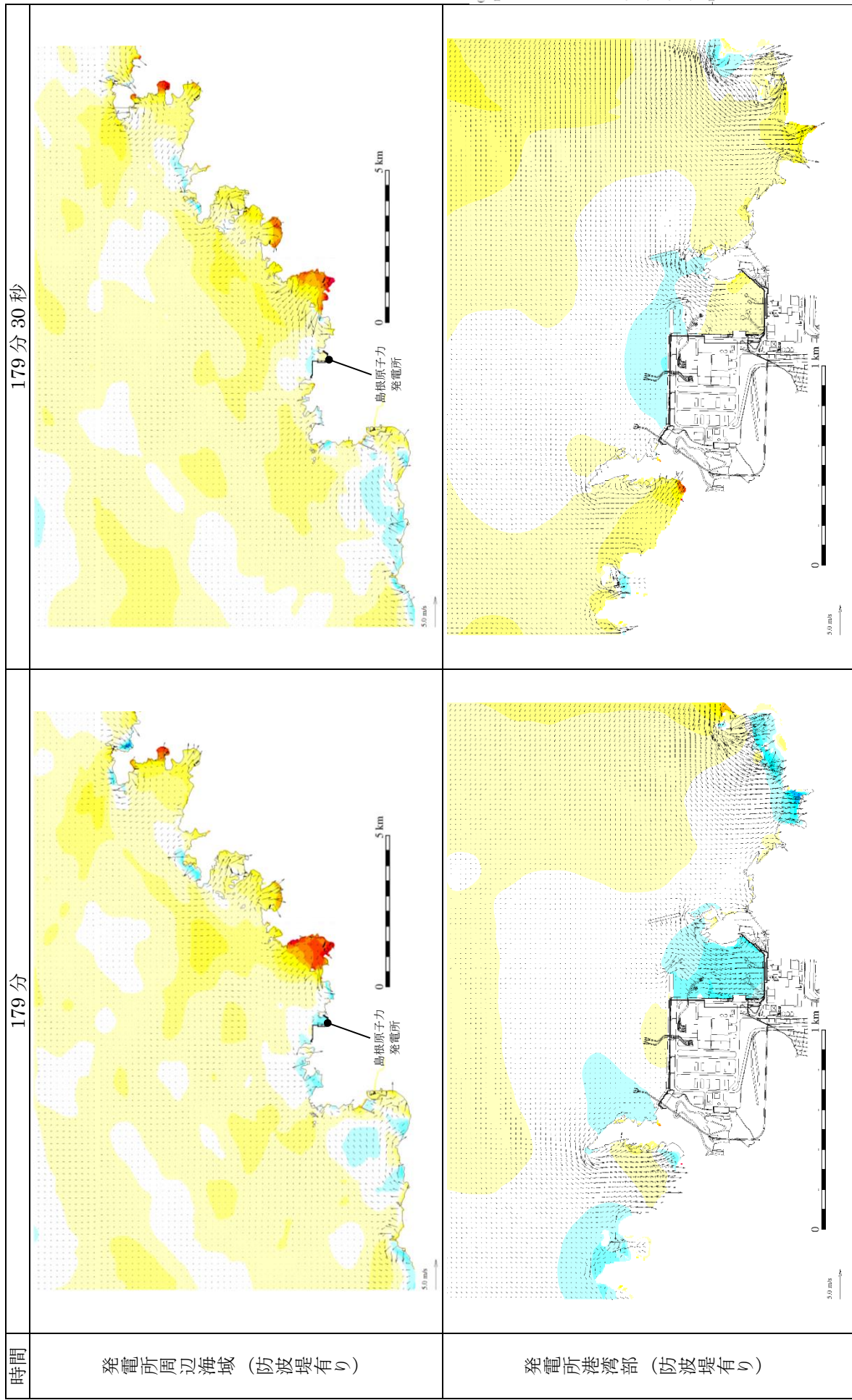


図 3-10 基準津波 3 の水位変動・流向ベクトル

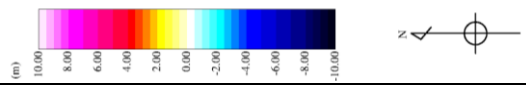
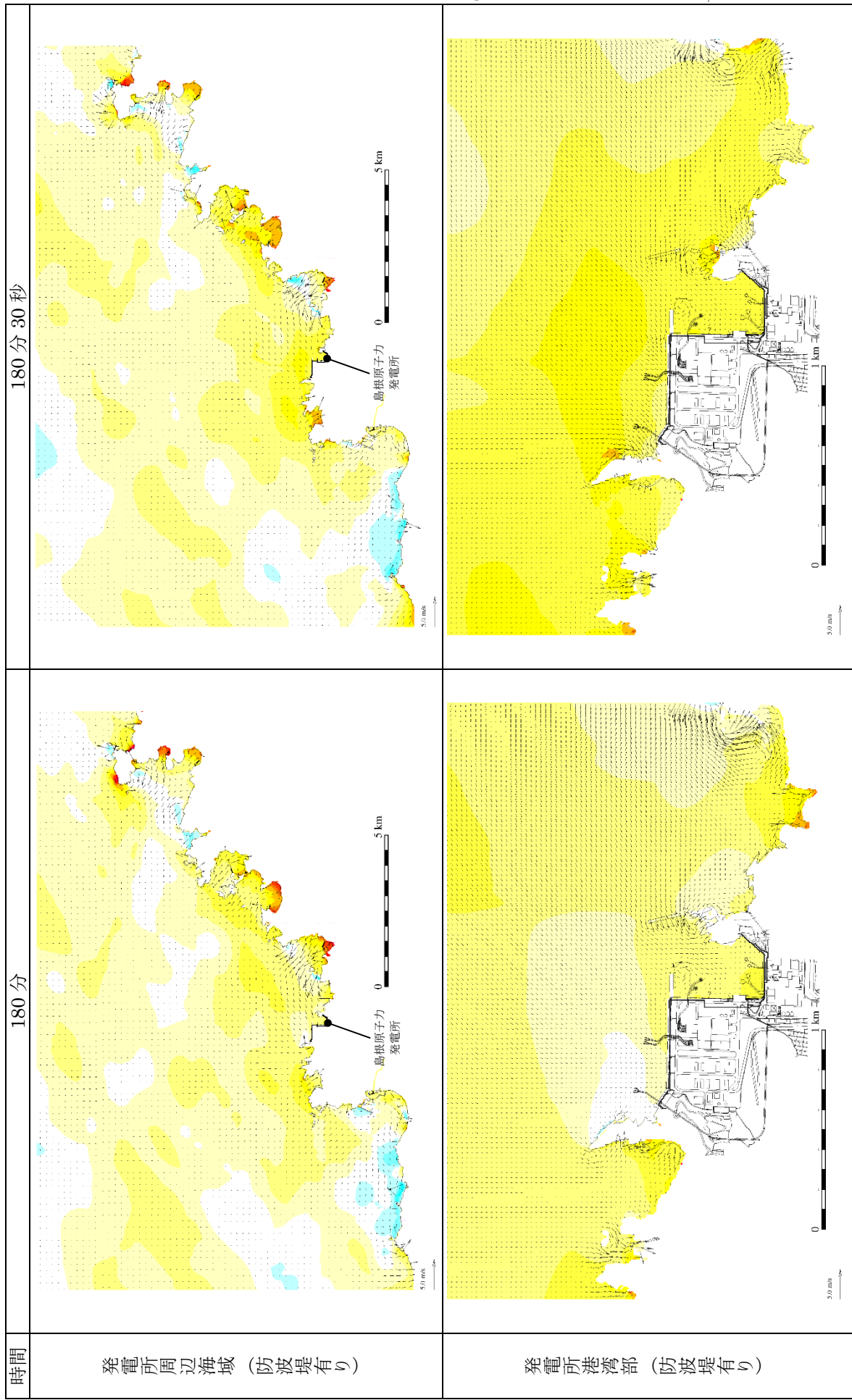


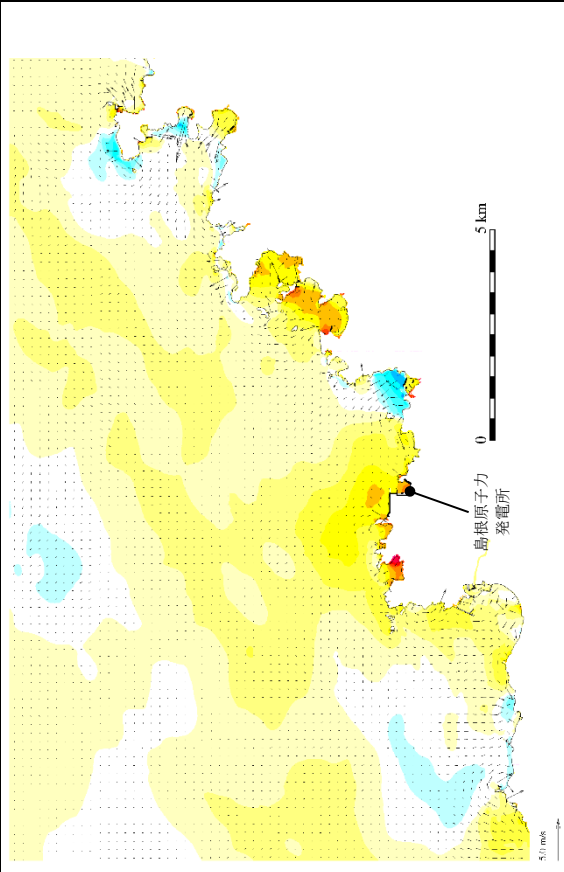
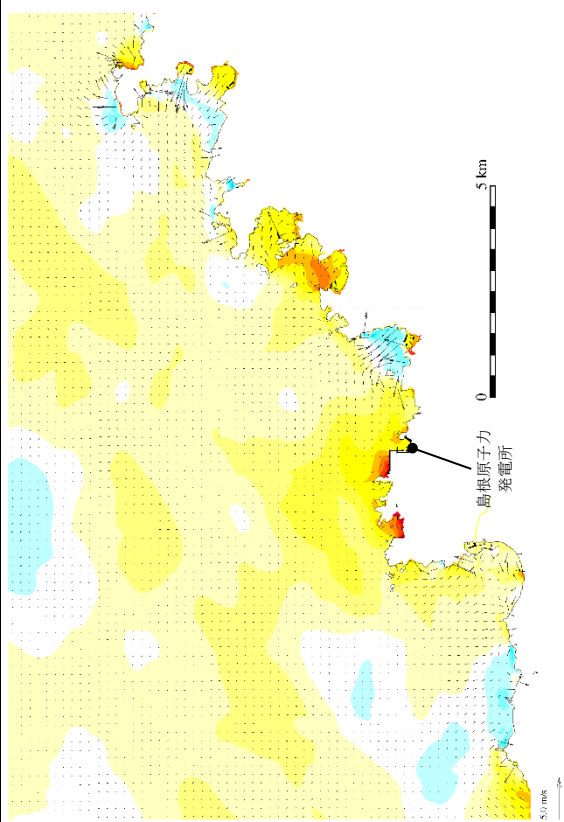
図 3-11 基準津波 3 の水位変動・流向ベクトル

時間

181 分

181 分 30 秒

発電所周辺海域 (防波堤有り)



発電所港湾部 (防波堤有り)

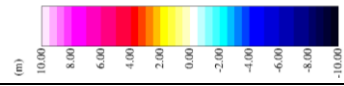
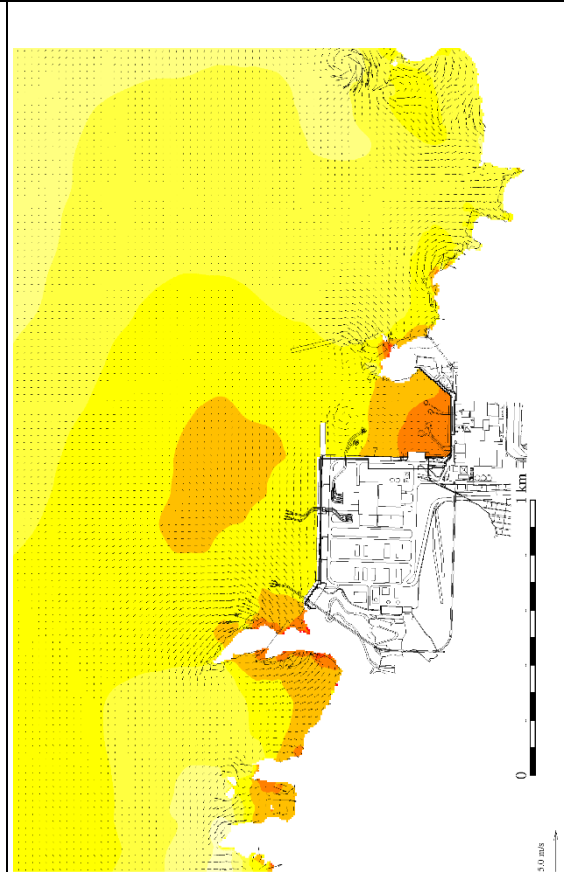
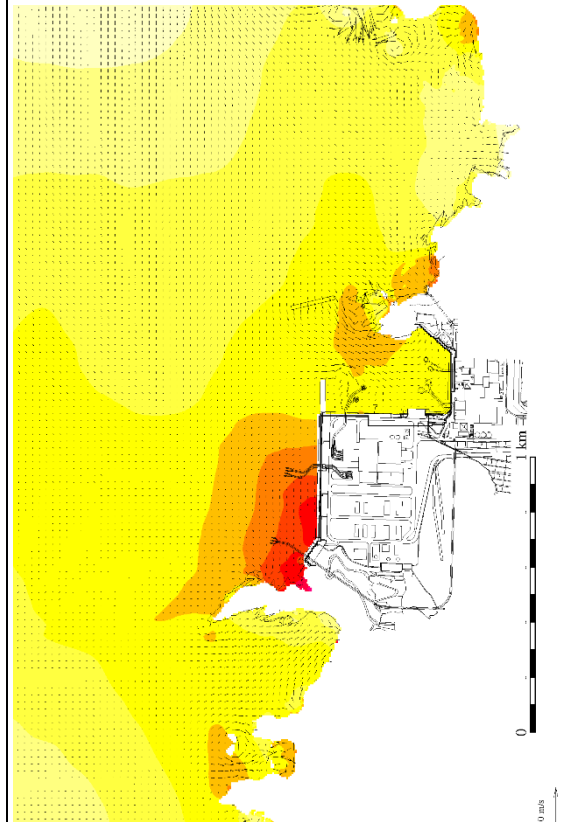


図 3-12 基準津波 3 の水位変動・流向ベクトル

時間

182分

182分30秒

発電所周辺海域（防波堤有り）

発電所港湾部（防波堤有り）

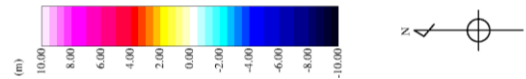
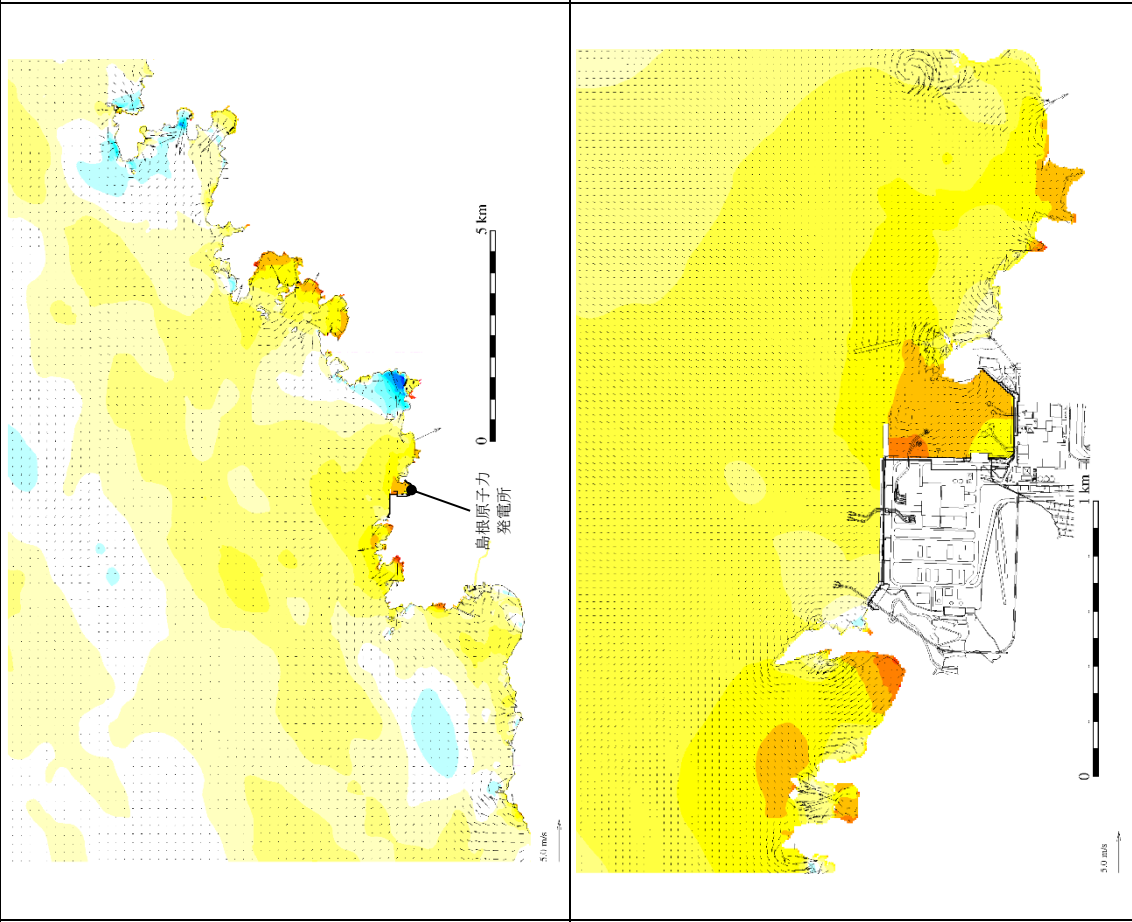
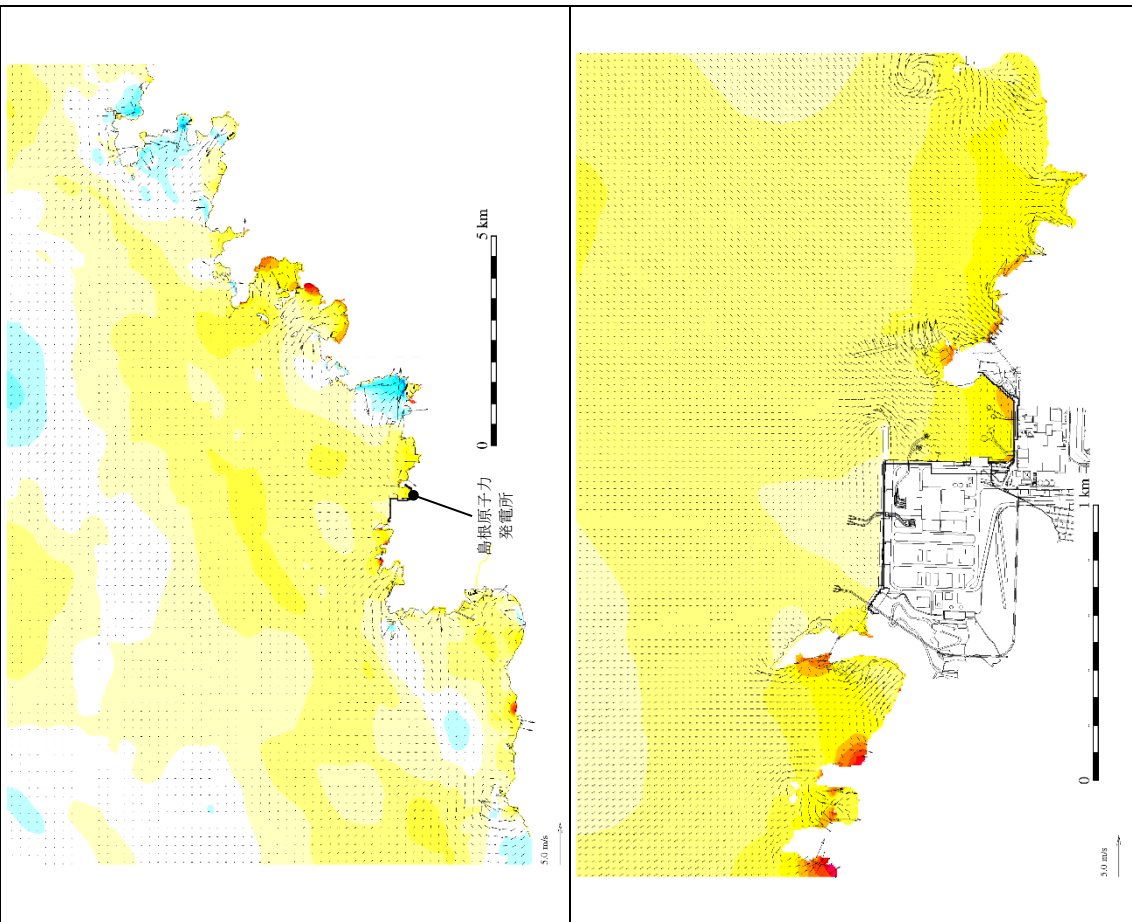


図 3-13 基準津波 3 の水位変動・流向ベクトル

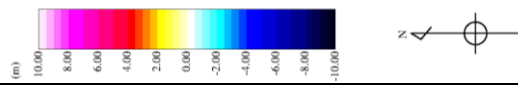
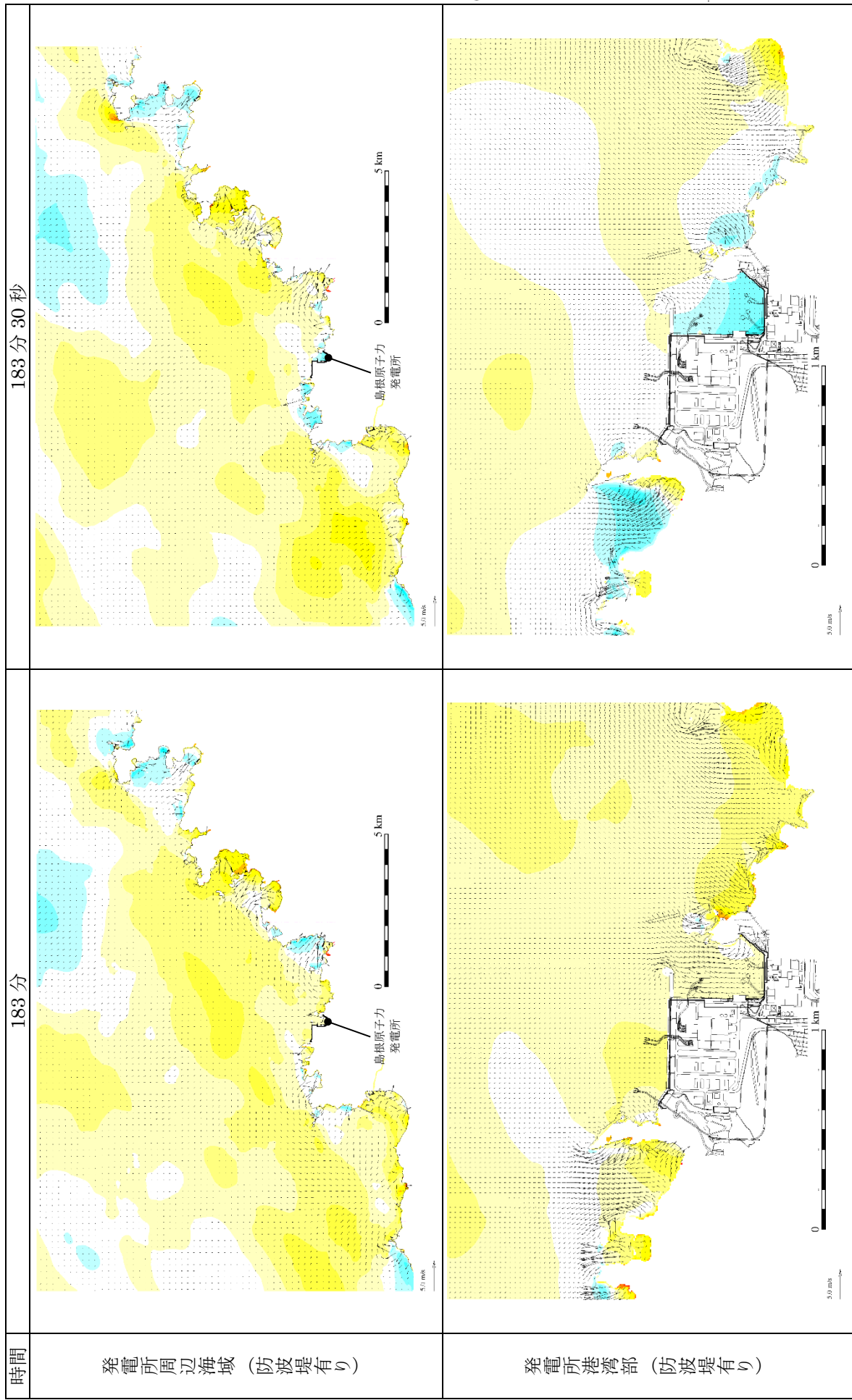


図 3-14 基準津波 3 の水位変動・流向ベクトル

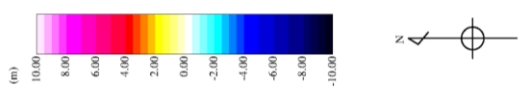
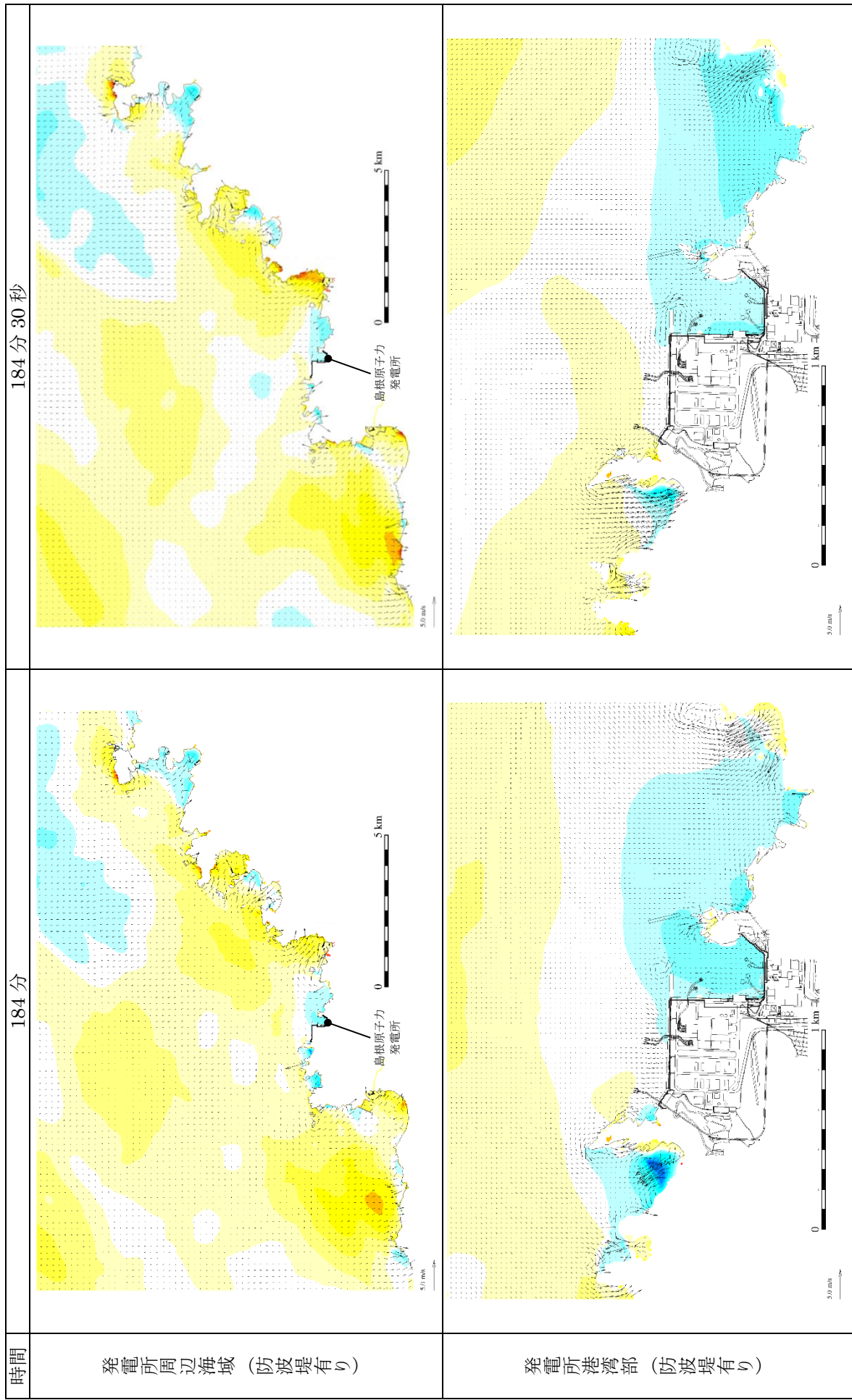


図 3-15 基準津波 3 の水位変動・流向ベクトル



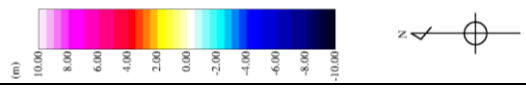
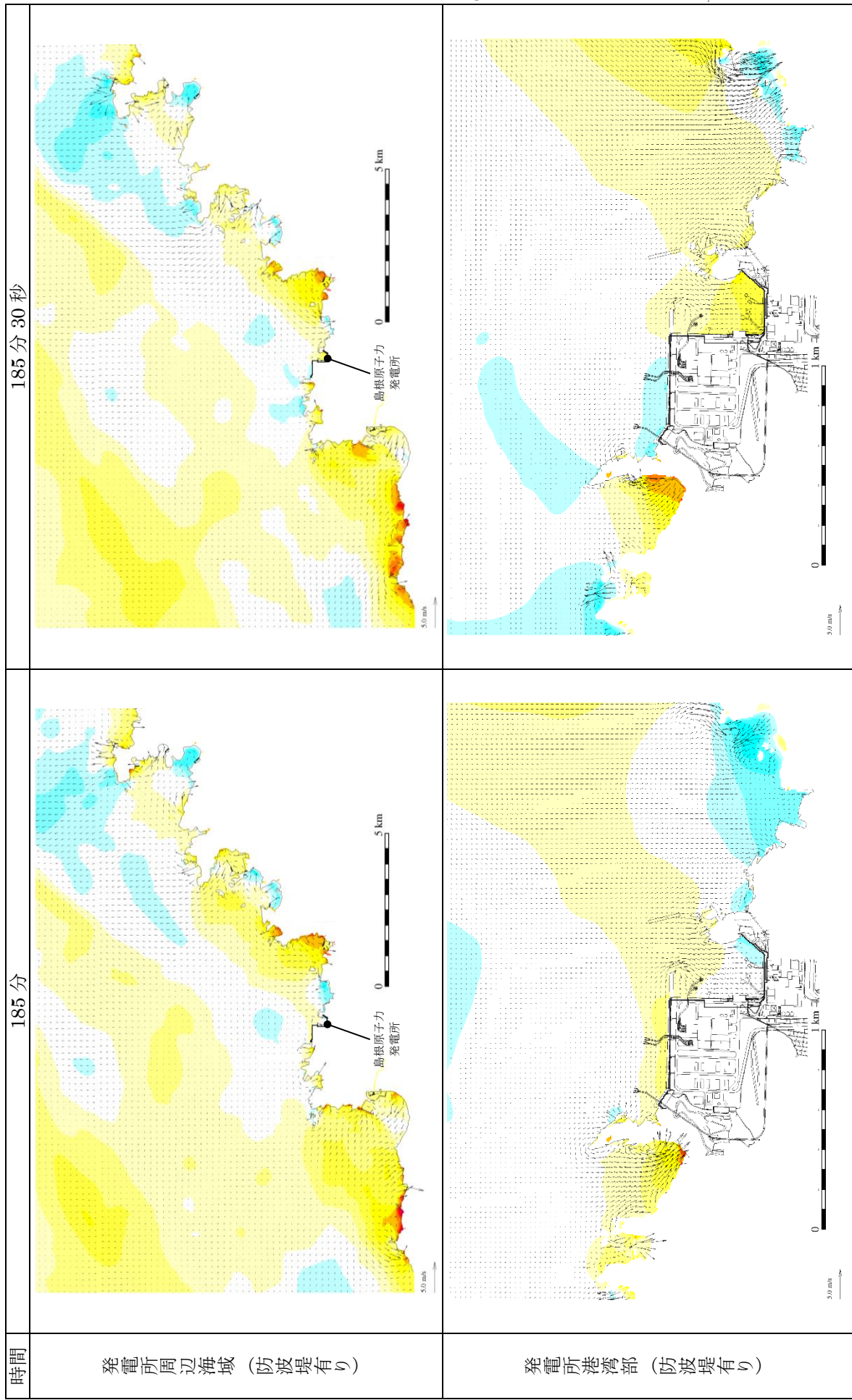


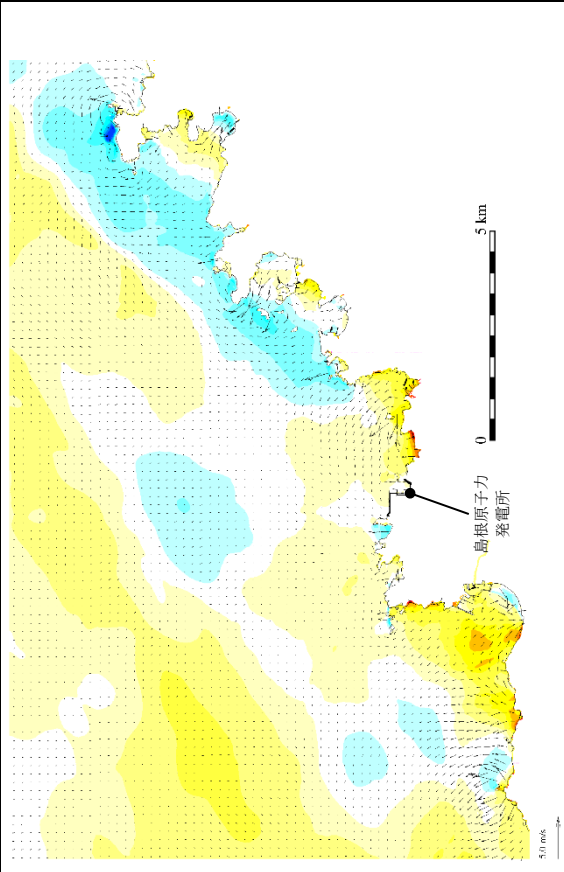
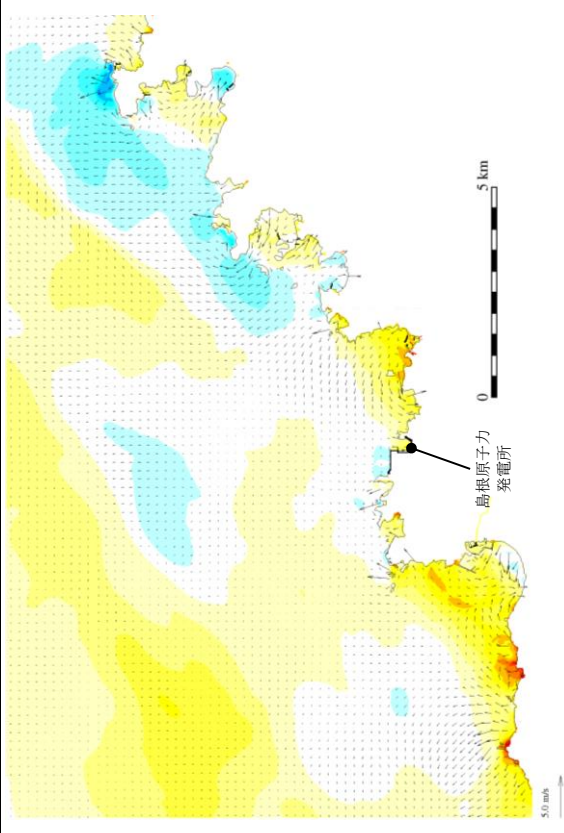
図 3-16 基準津波 3 の水位変動・流向ベクトル

時間

186分

186分30秒

発電所周辺海域（防波堤有り）



発電所港湾部（防波堤有り）

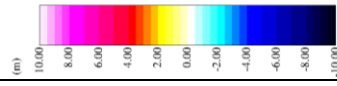
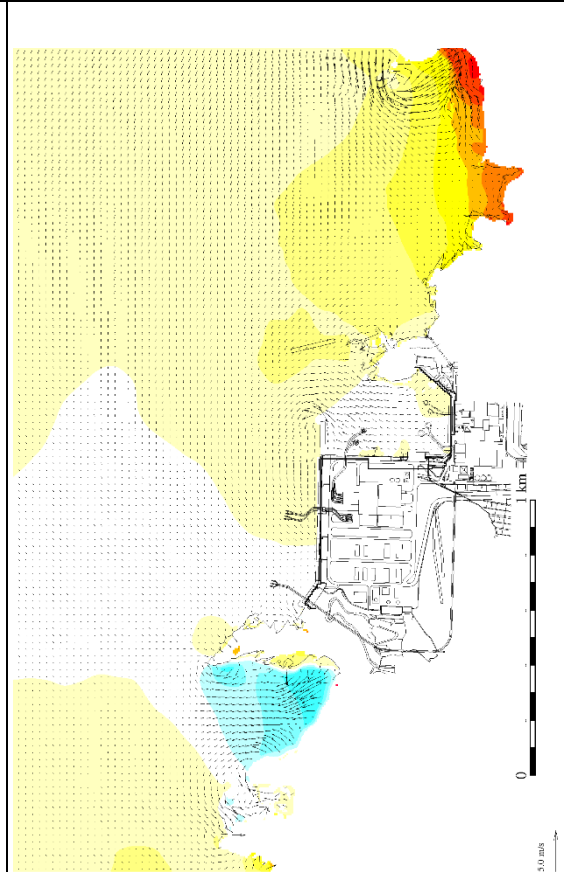
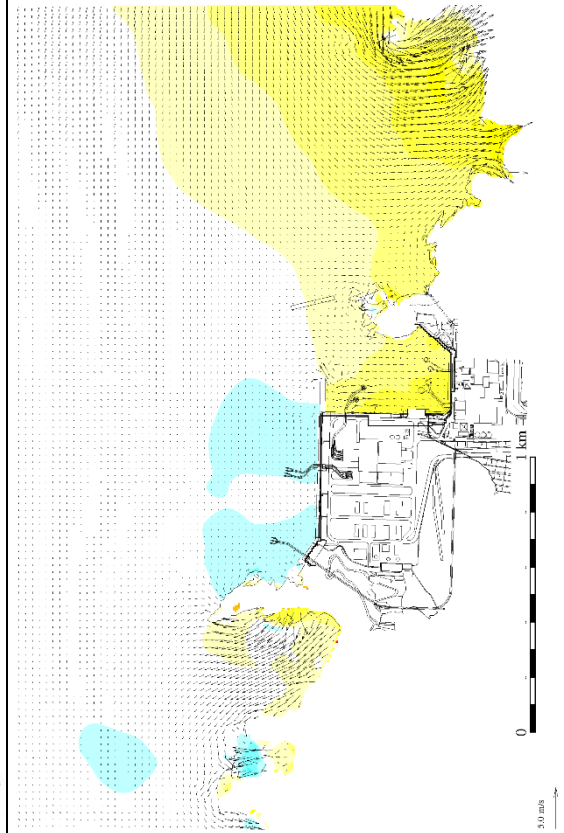


図 3-17 基準津波 3 の水位変動・流向ベクトル

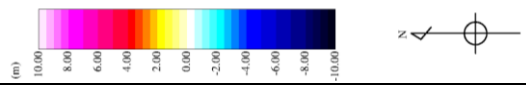
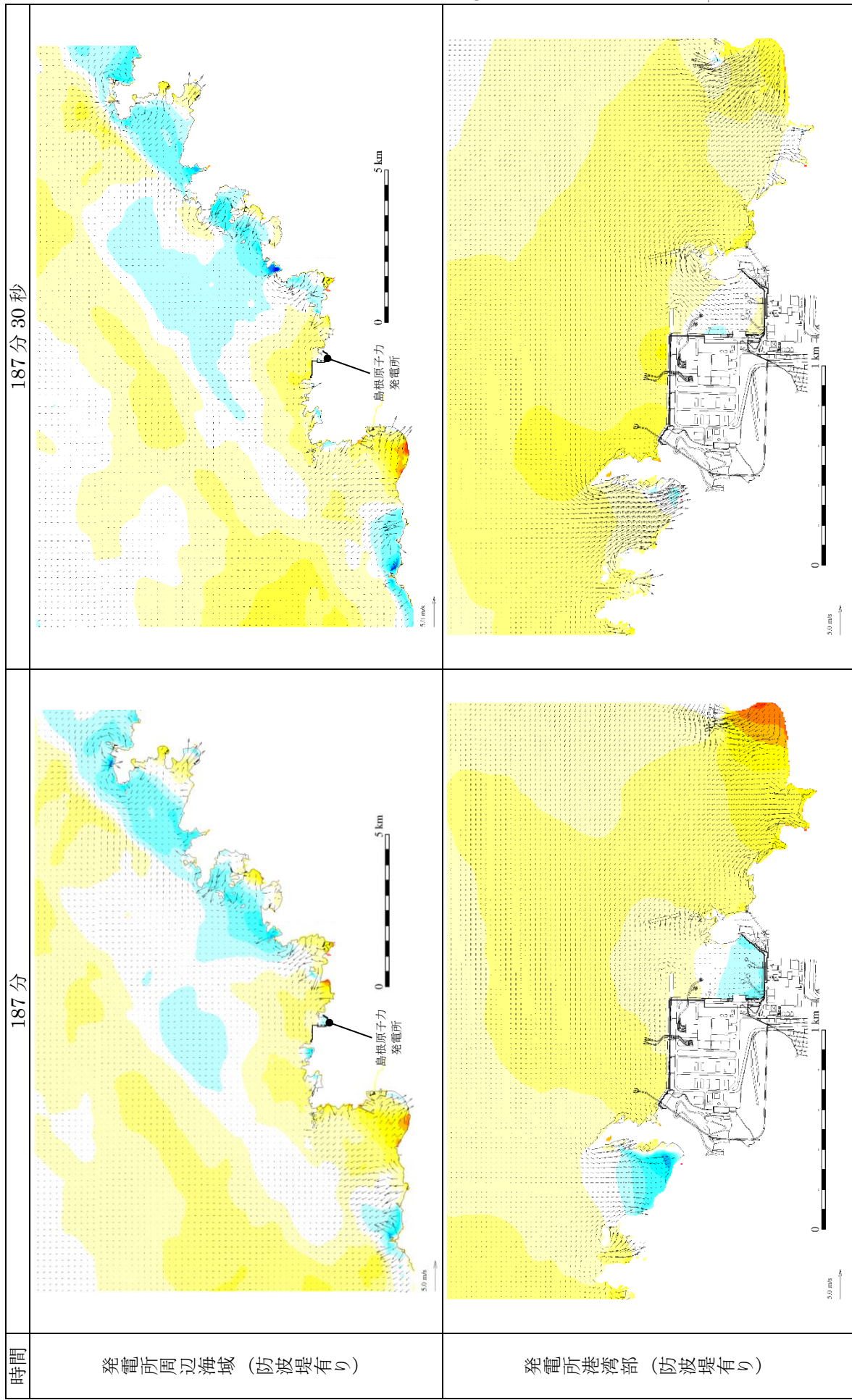


図 3-18 基準津波 3 の水位変動・流向ベクトル

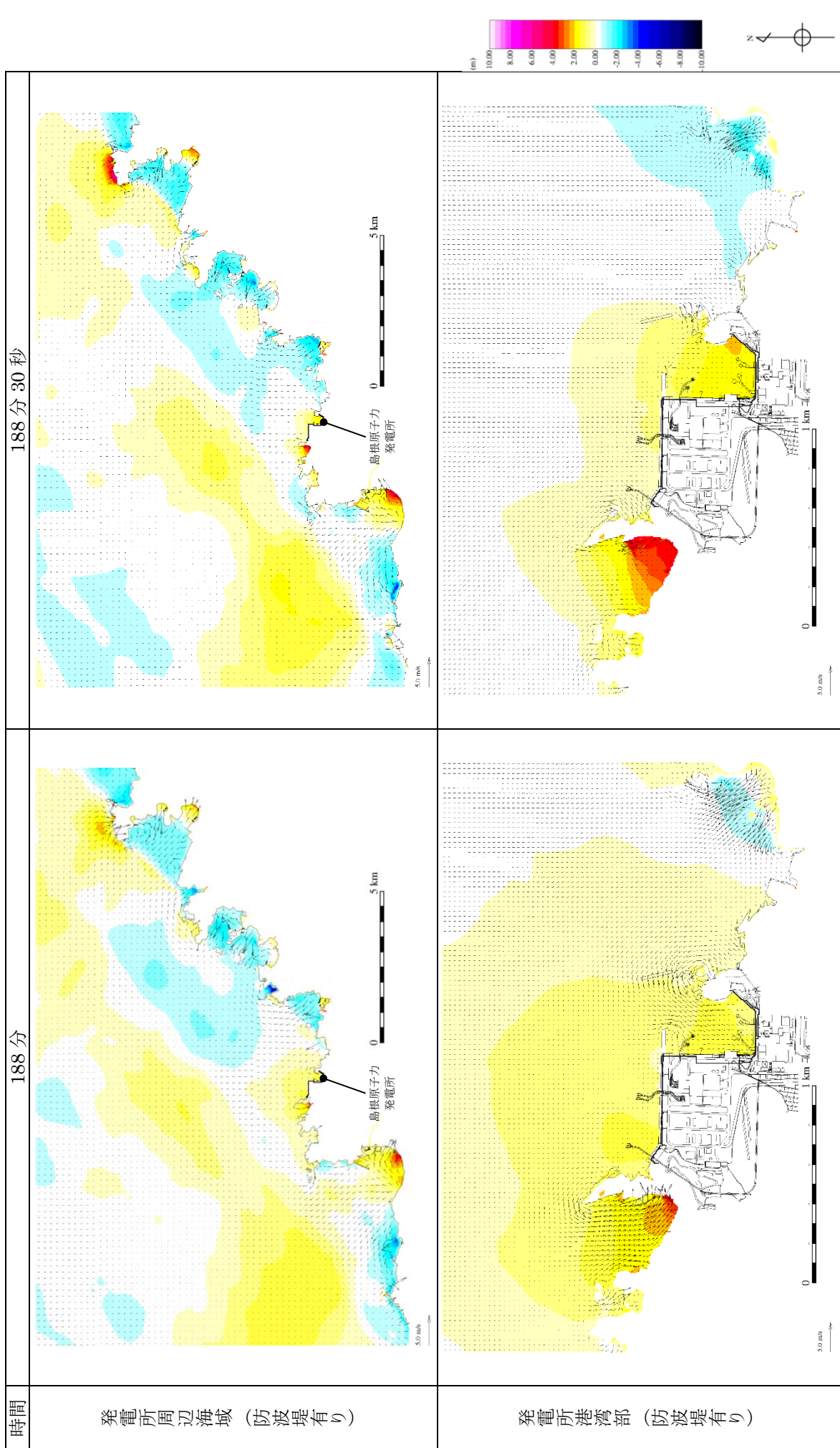


図 3-19 基準津波 3 の水位変動・流向ベクトル

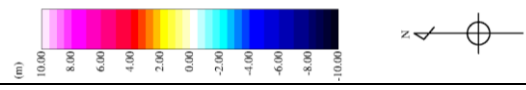
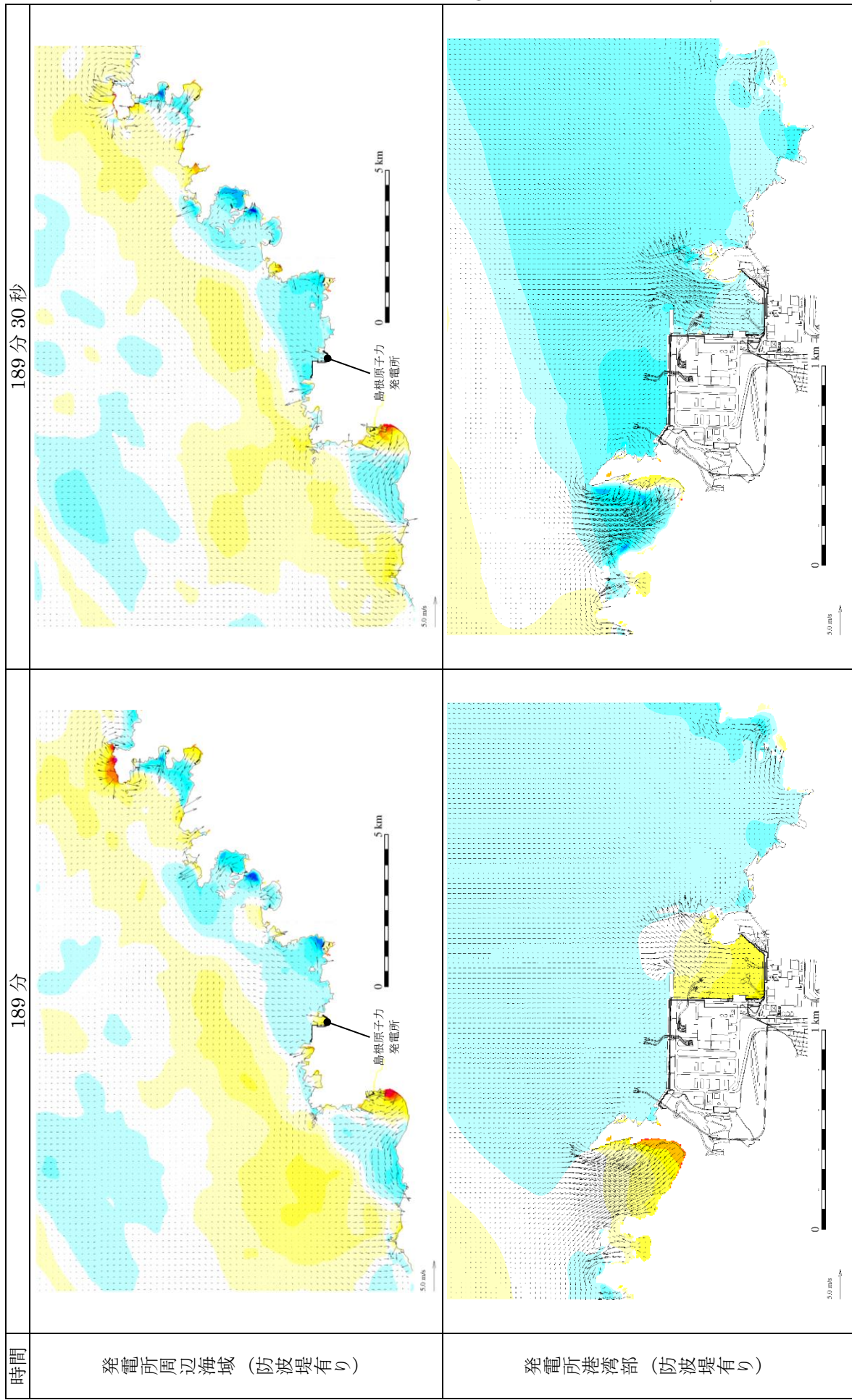


図 3-20 基準津波 3 の水位変動・流向ベクトル

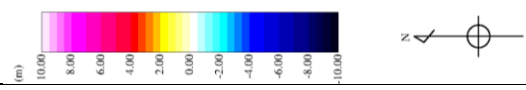
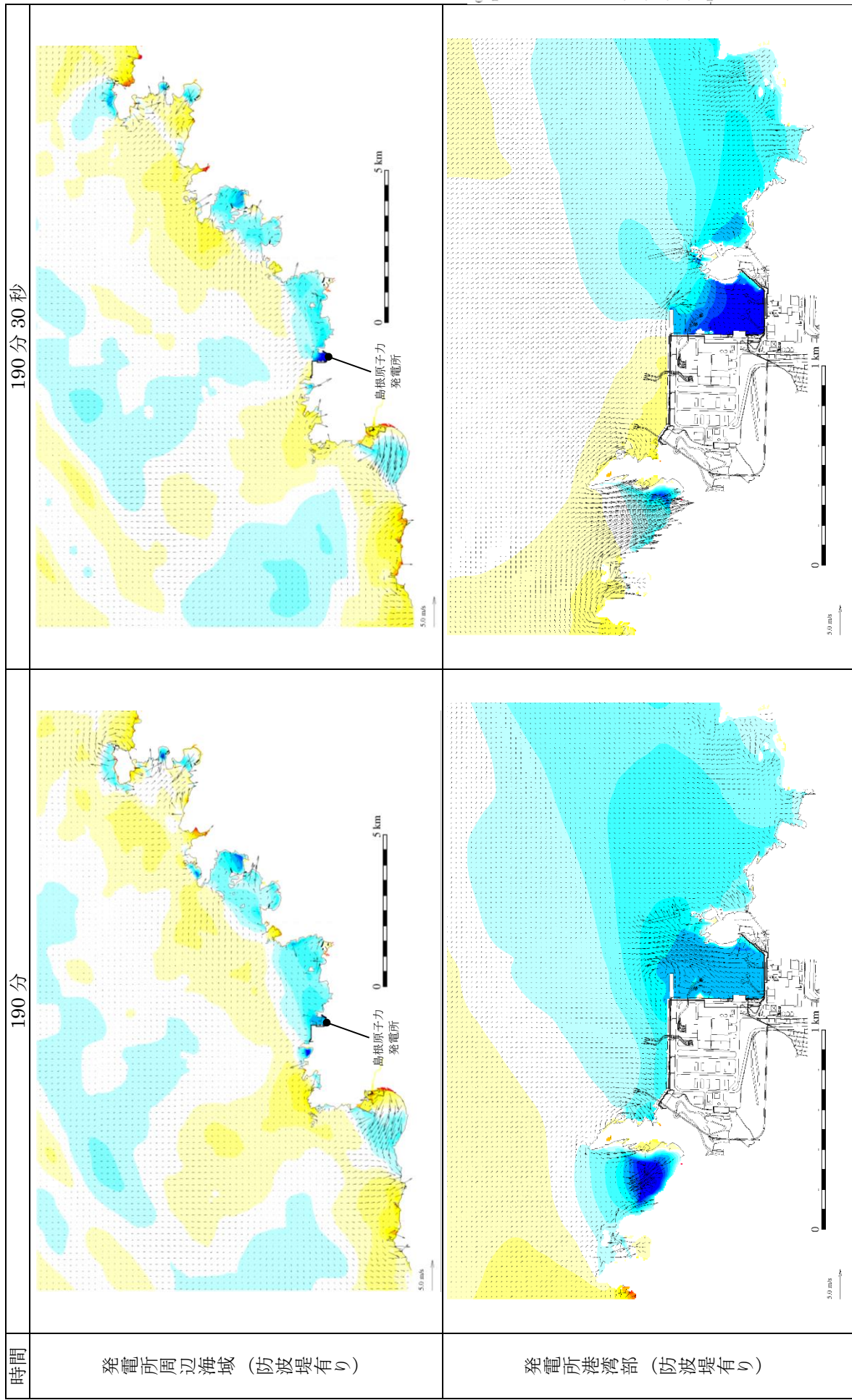


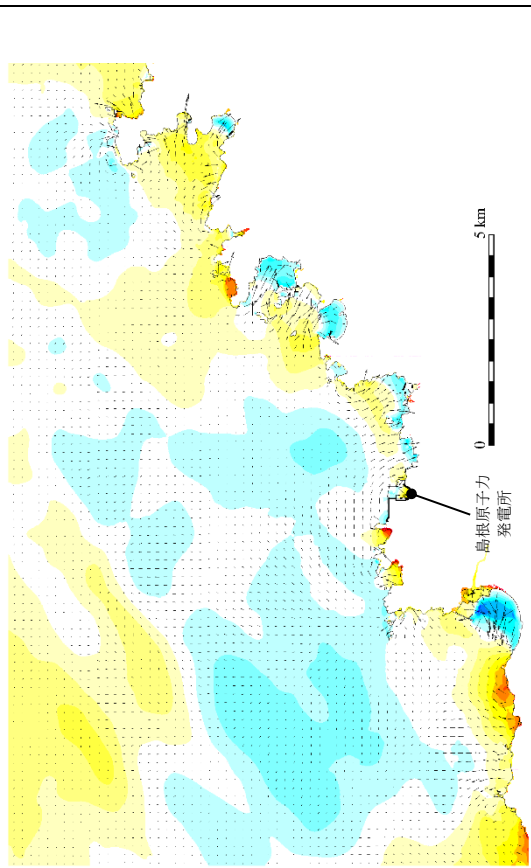
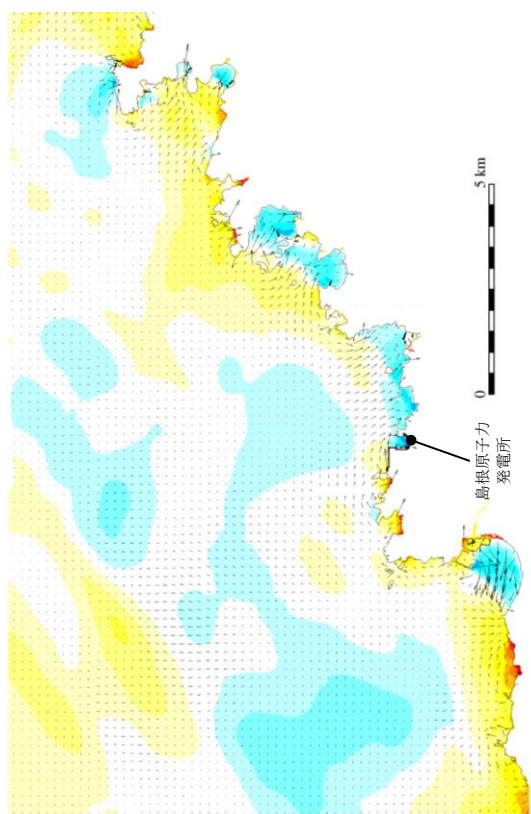
図 3-21 基準津波 3 の水位変動・流向ベクトル

時間

191 分

191 分 30 秒

発電所周辺海域（防波堤有り）



発電所港湾部（防波堤有り）

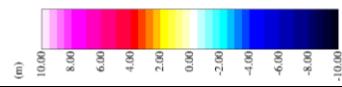
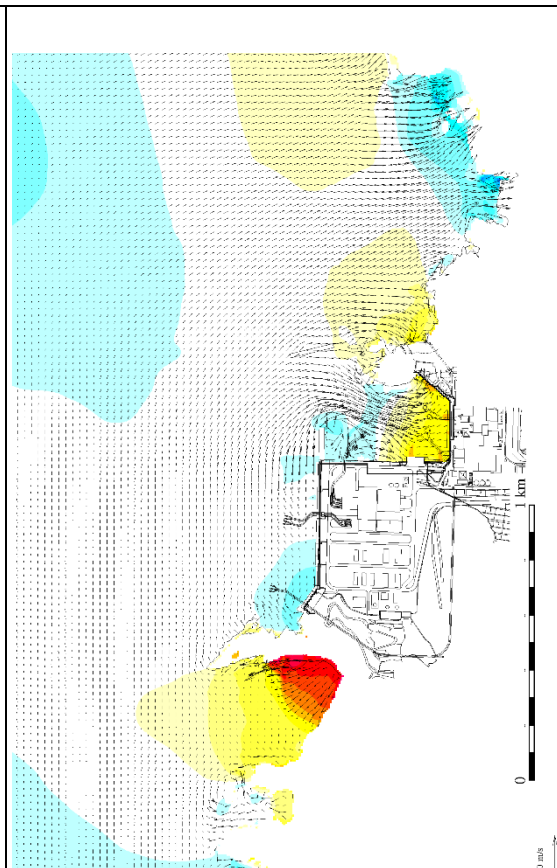
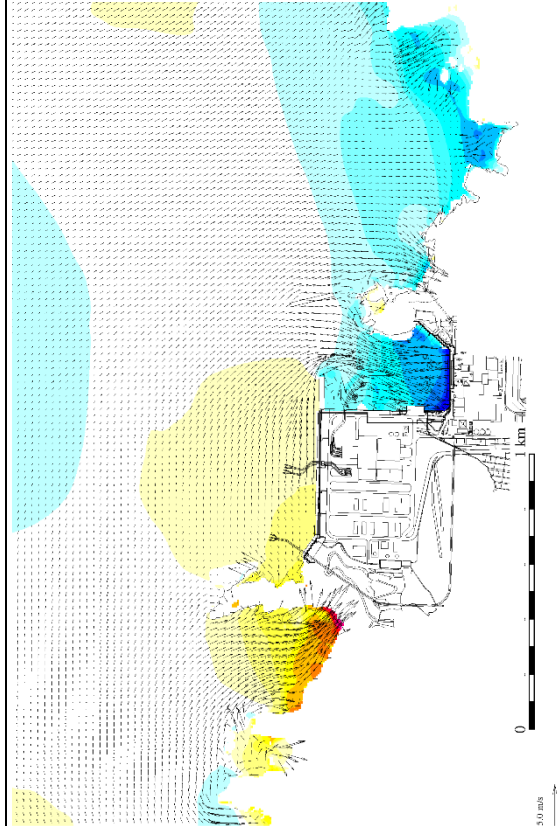


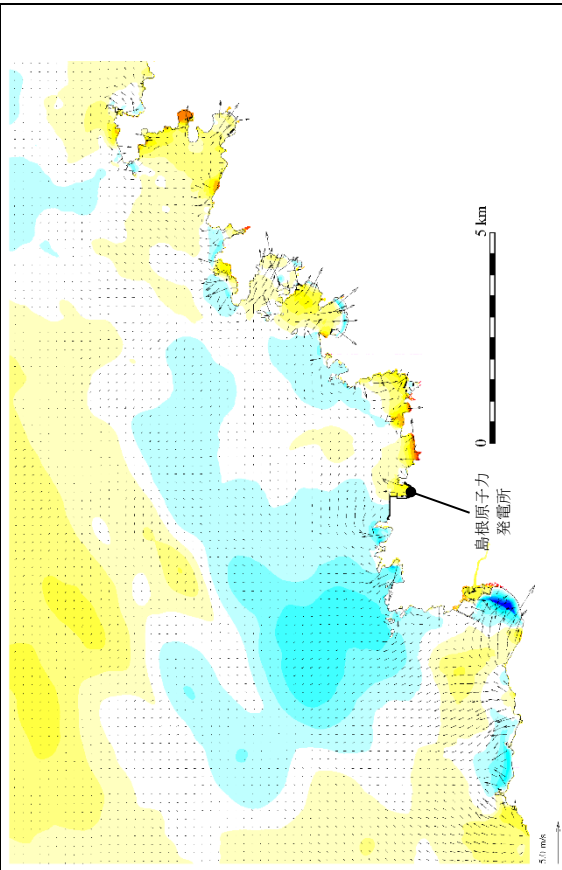
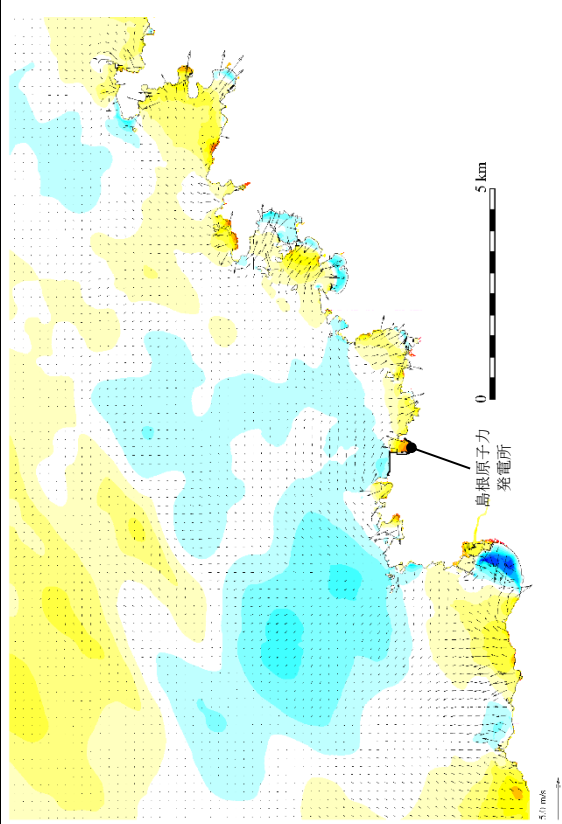
図 3-22 基準津波 3 の水位変動・流向ベクトル

時間

192分

192分30秒

発電所周辺海域（防波堤有り）



発電所港湾部（防波堤有り）

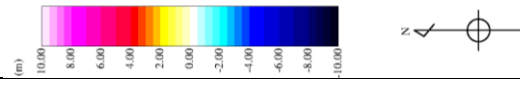
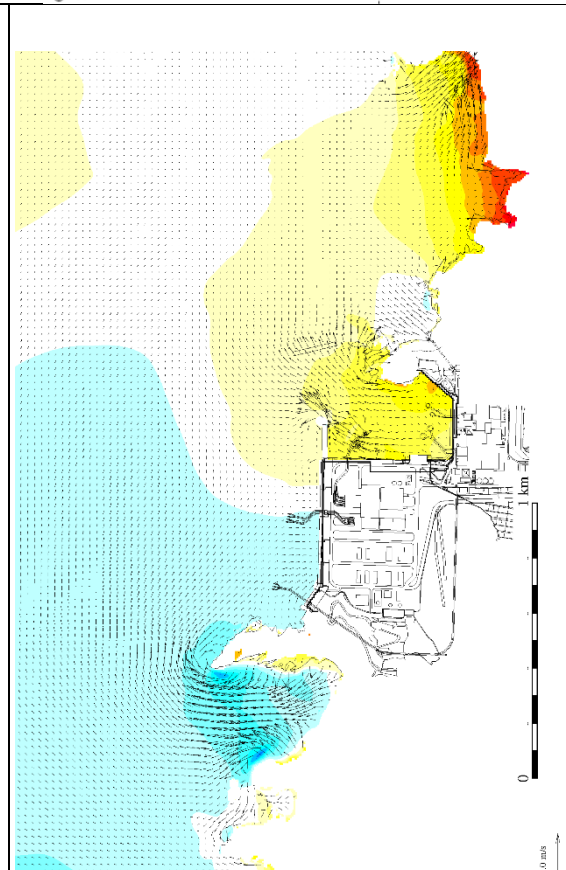
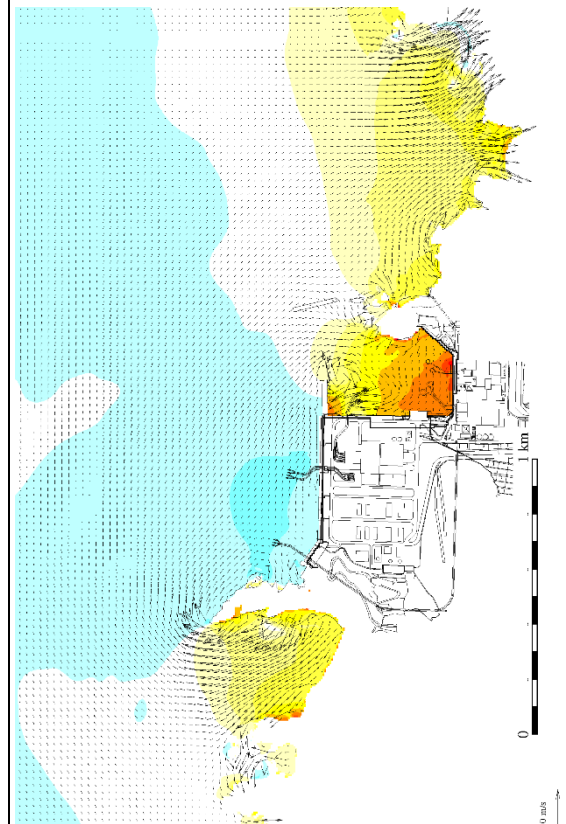


図 3-23 基準津波 3 の水位変動・流向ベクトル



時間

193分

193分30秒

発電所周辺海域（防波堤有り）

発電所港湾部（防波堤有り）

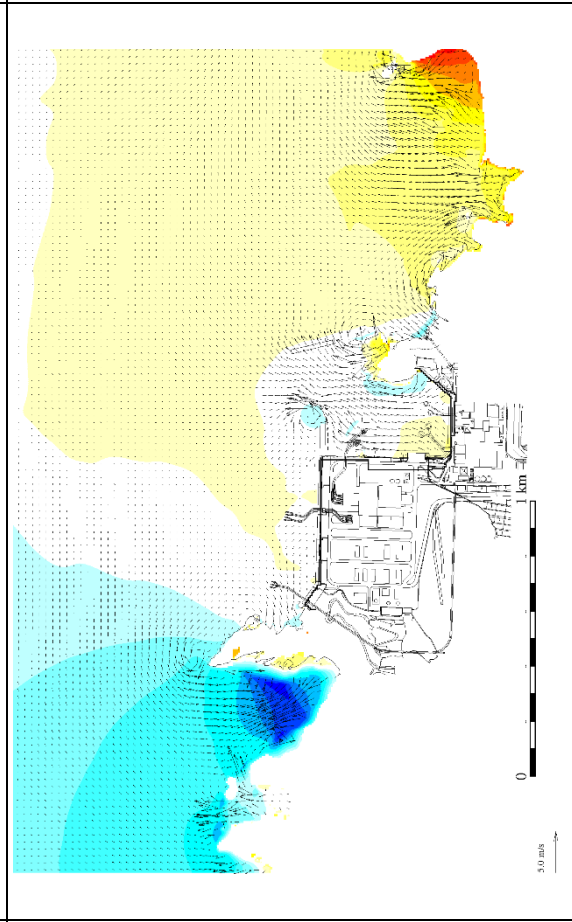
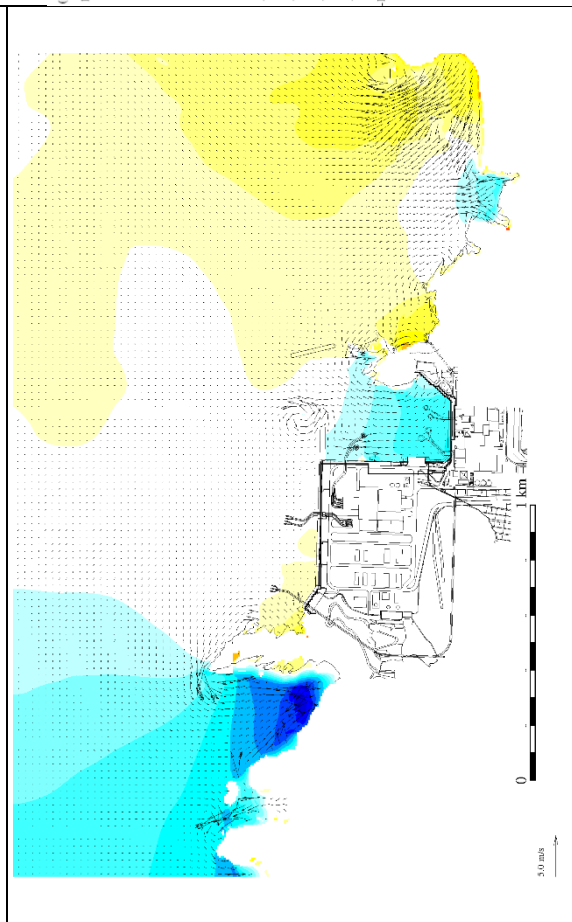
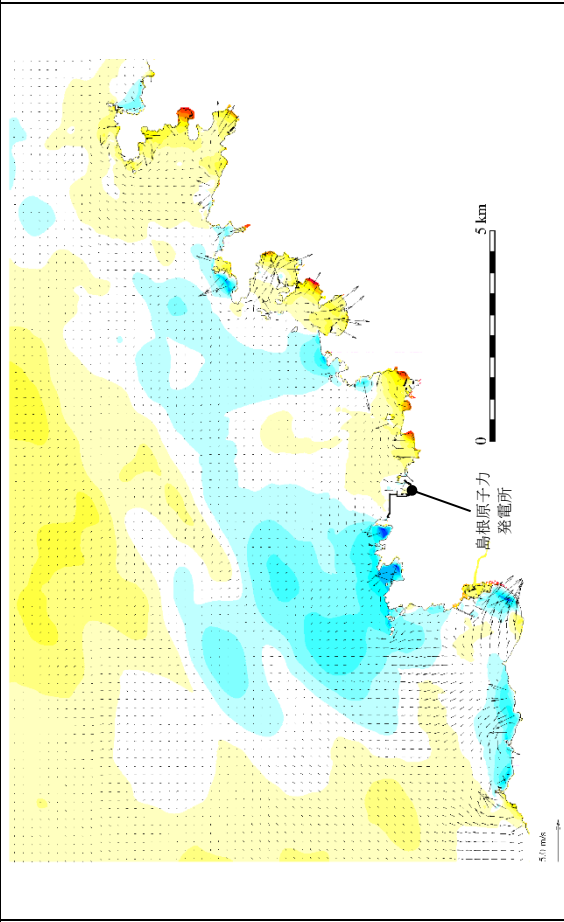
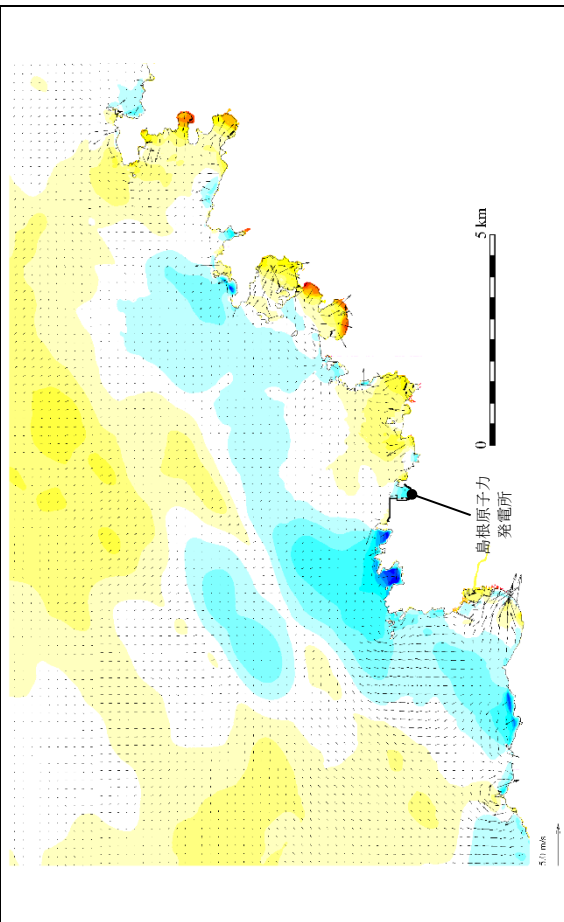


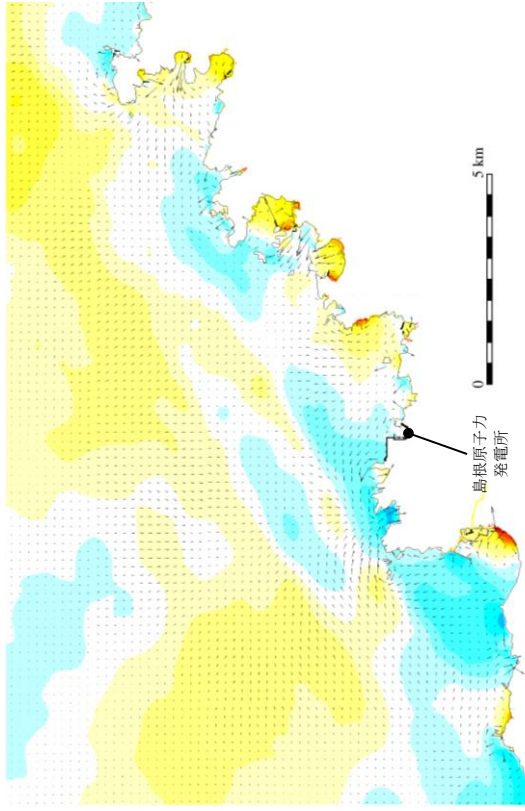
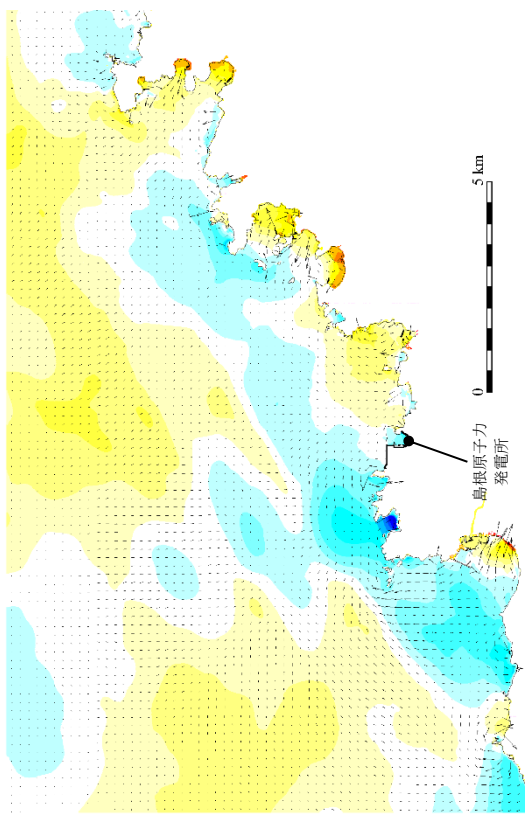
図 3-24 基準津波 3 の水位変動・流向ベクトル

時間

194 分

194 分 30 秒

発電所周辺海域 (防波堤有り)



発電所港湾部 (防波堤有り)

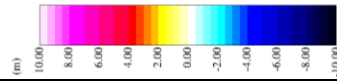
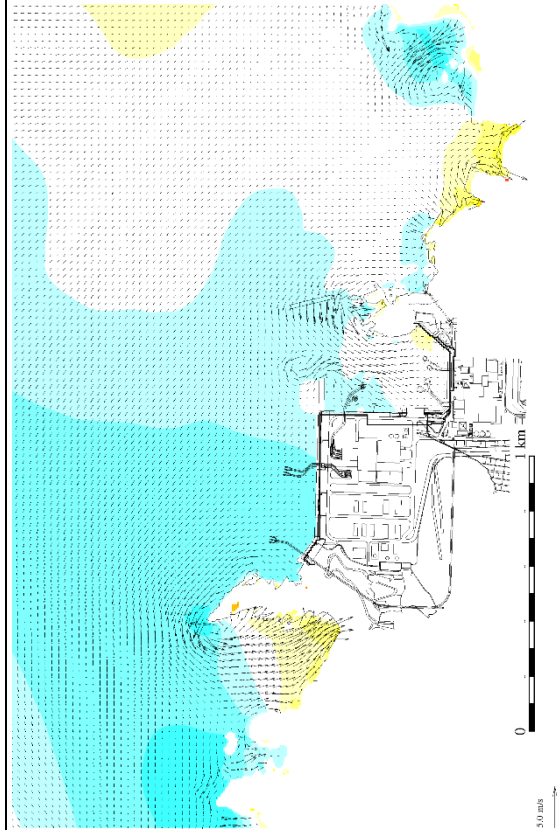
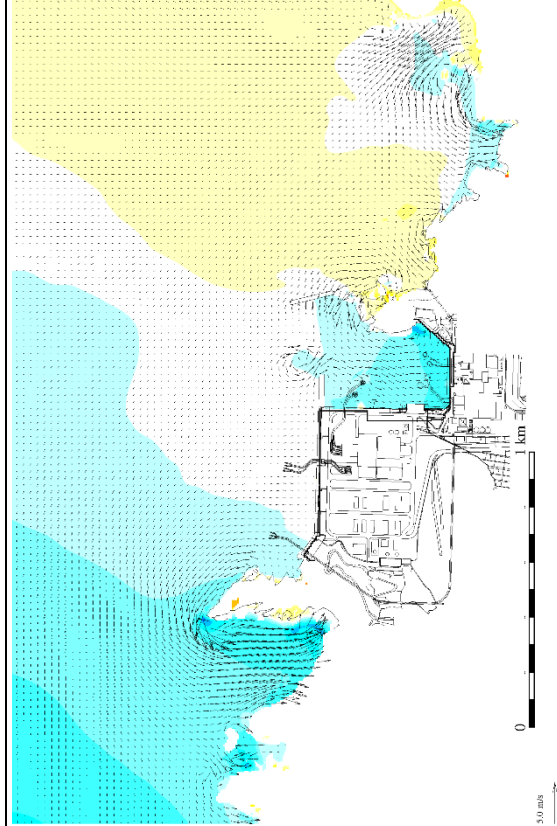


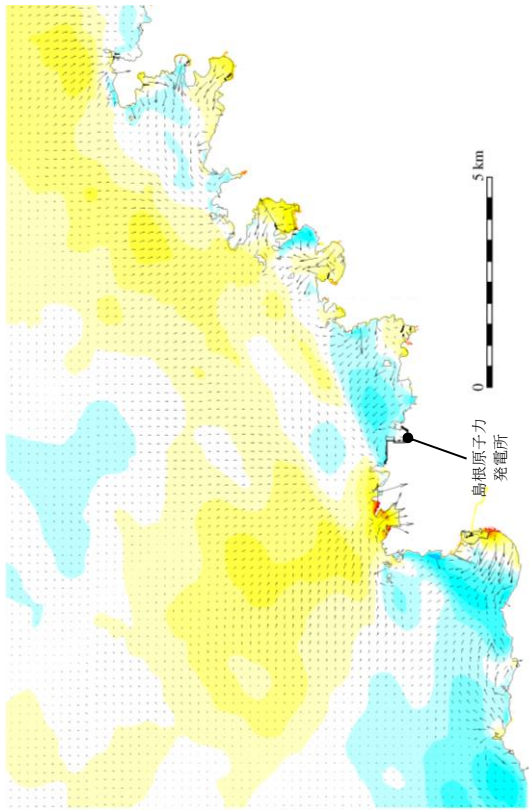
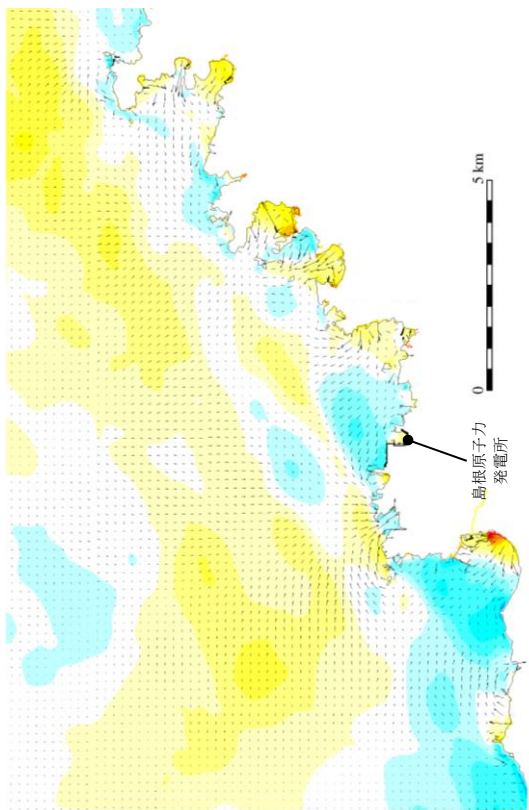
図 3-25 基準津波 3 の水位変動・流向ベクトル

時間

195 分

195 分 30 秒

発電所周辺海域 (防波堤有り)



発電所港湾部 (防波堤有り)

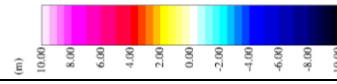
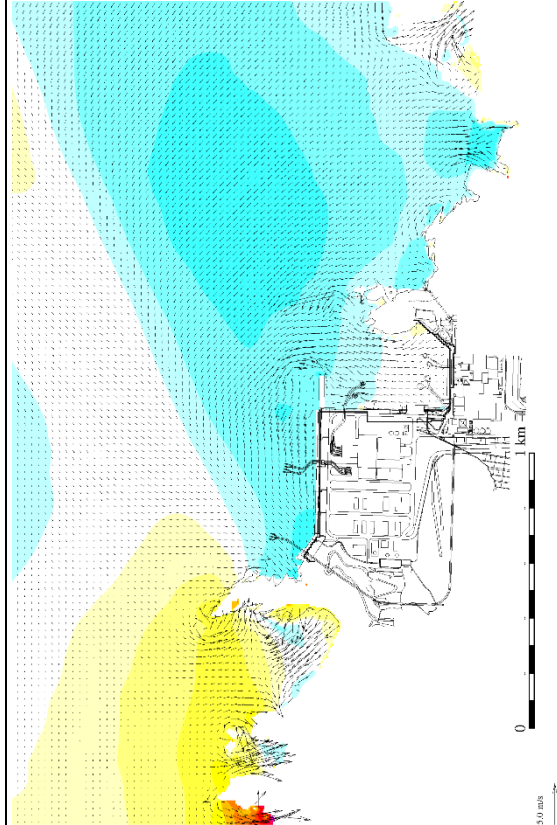
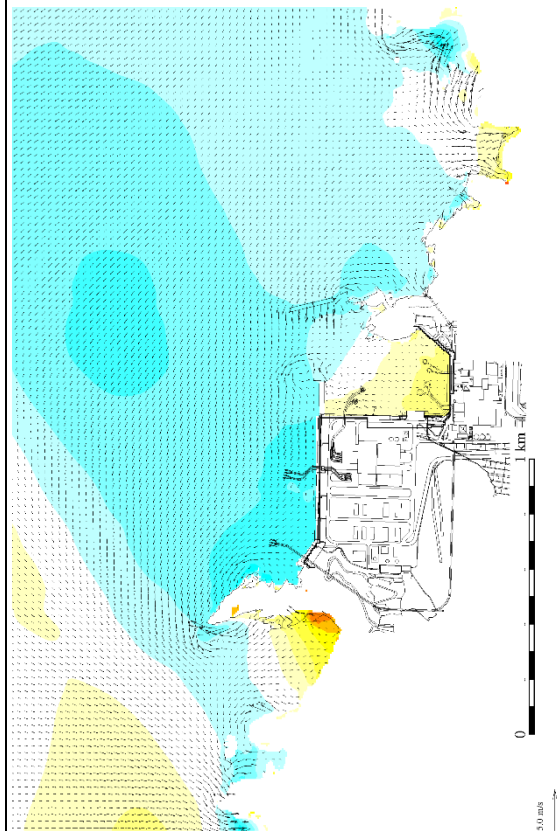


図 3-26 基準津波 3 の水位変動・流向ベクトル

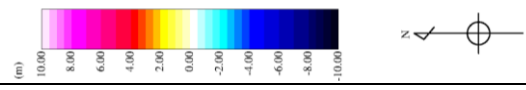
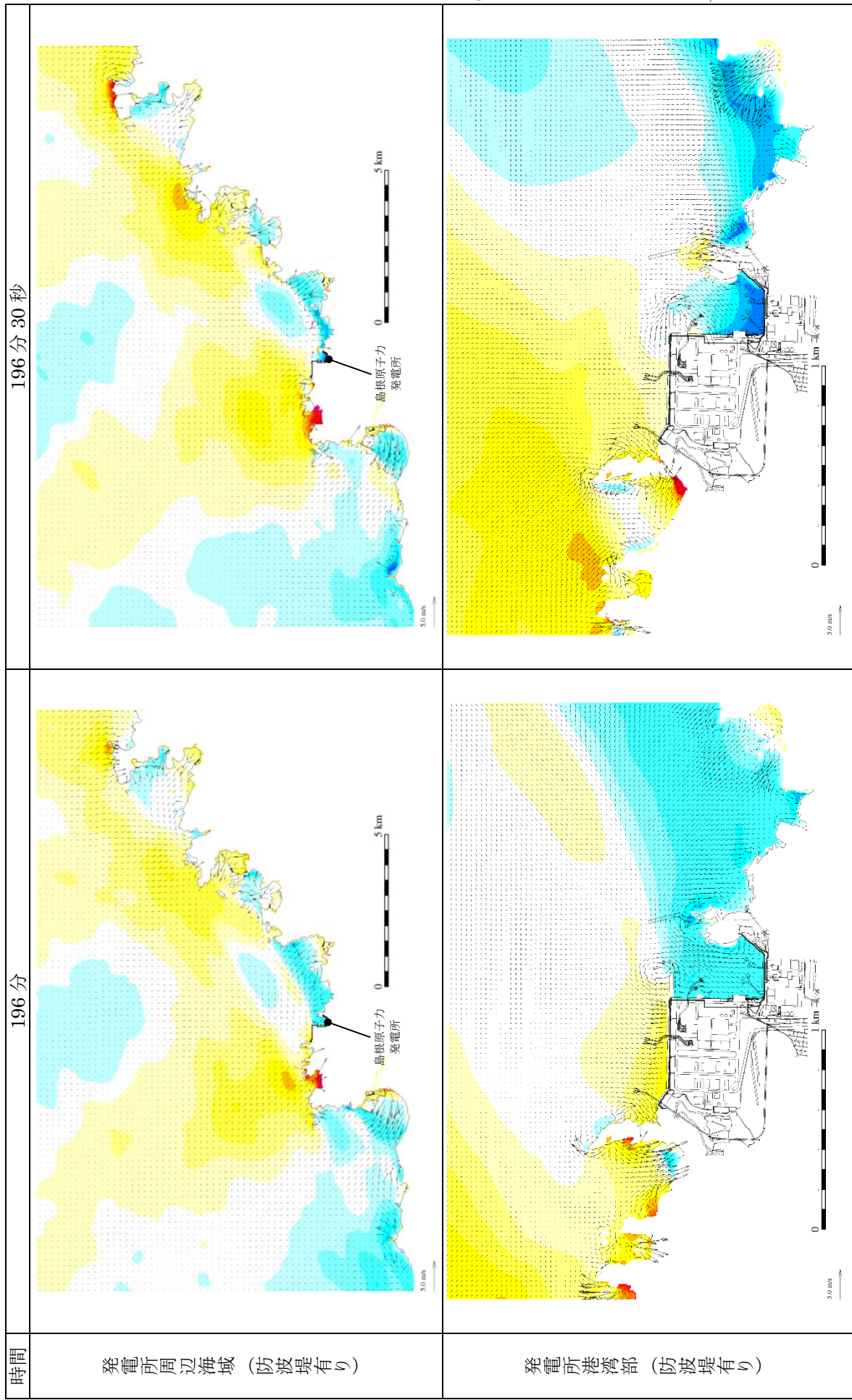


図 3-27 基準津波 3 の水位変動・流向ベクトル

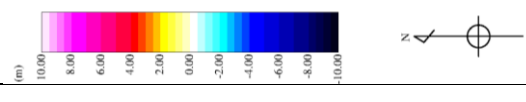
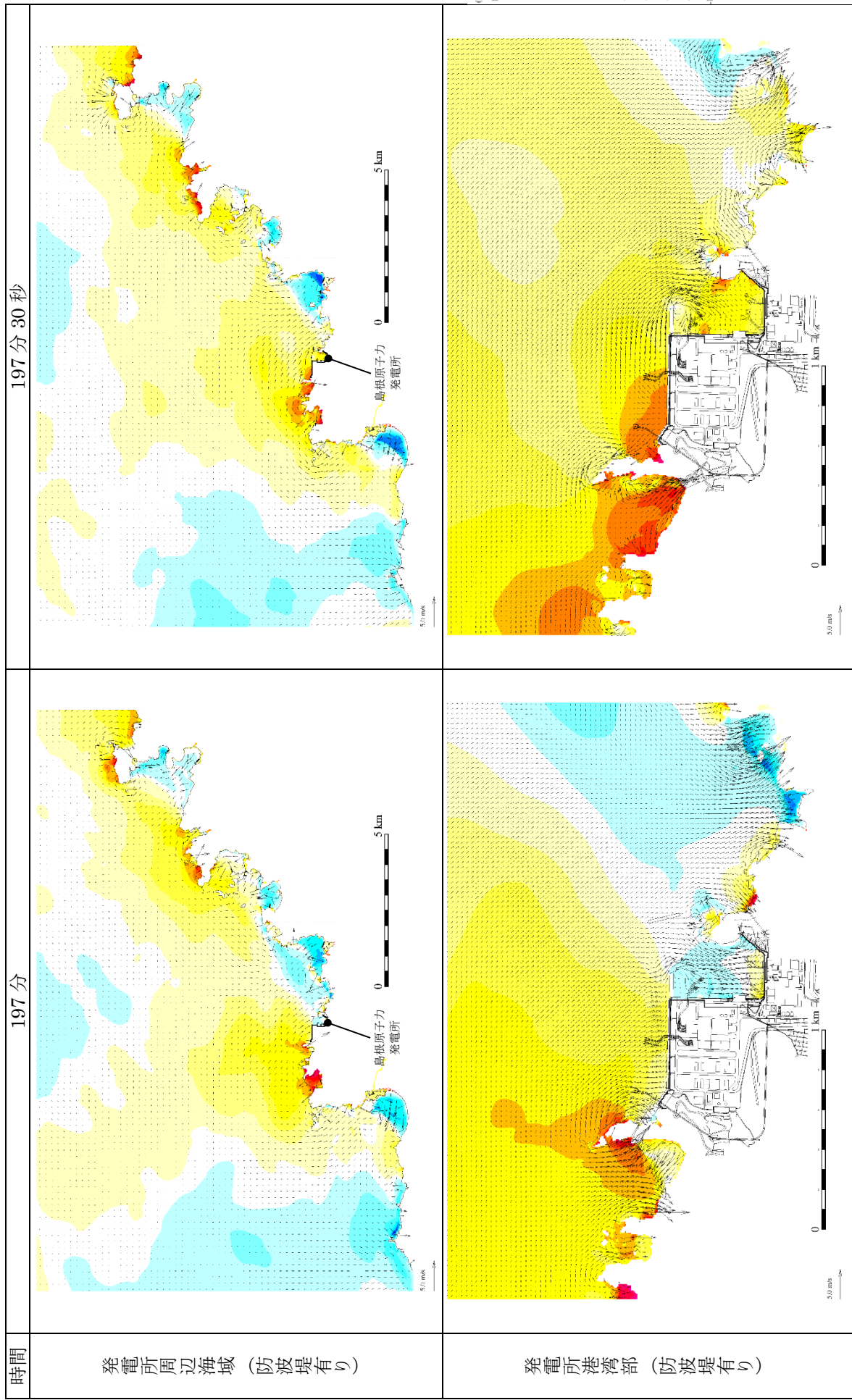
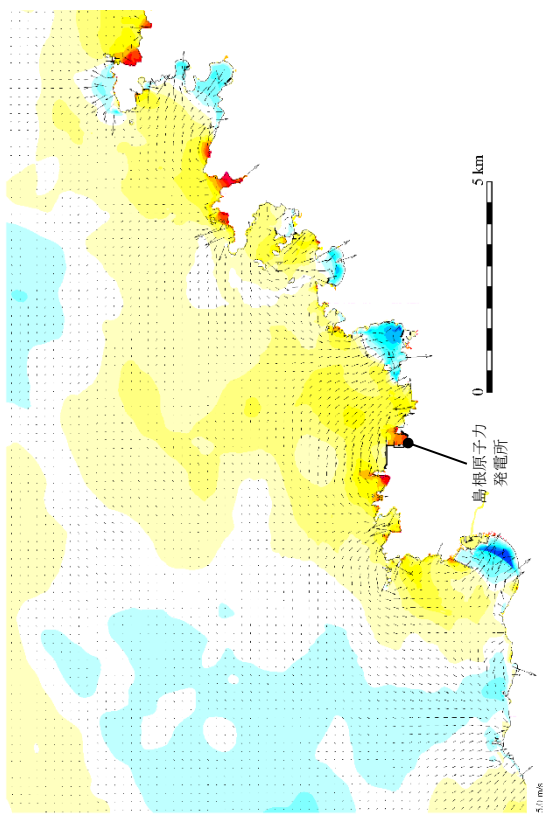


図 3-28 基準津波 3 の水位変動・流向ベクトル

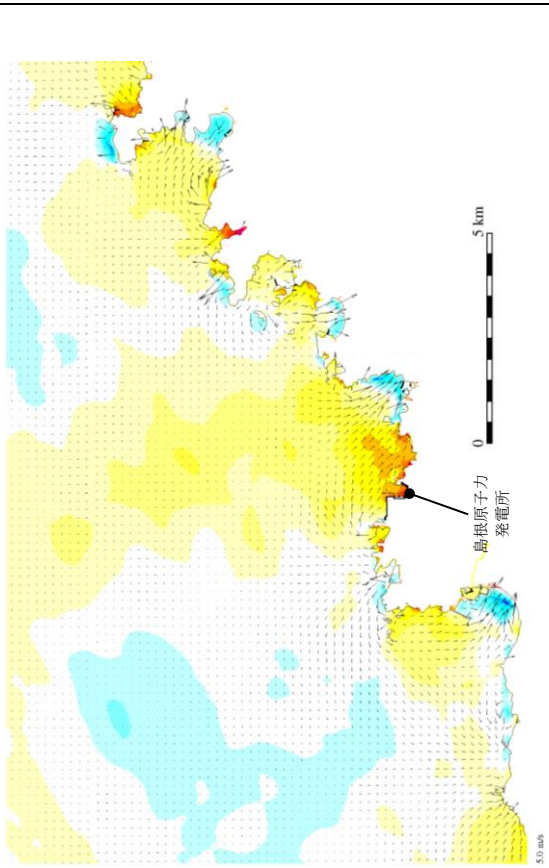
時間

発電所周辺海域（防波堤有り）

198分



198分30秒



発電所港湾部（防波堤有り）

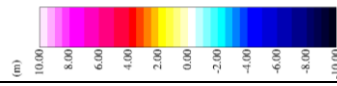
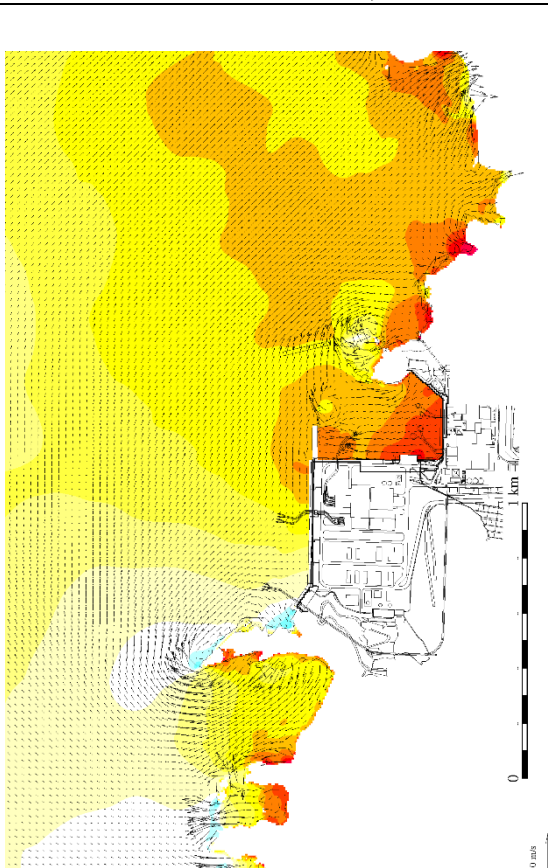
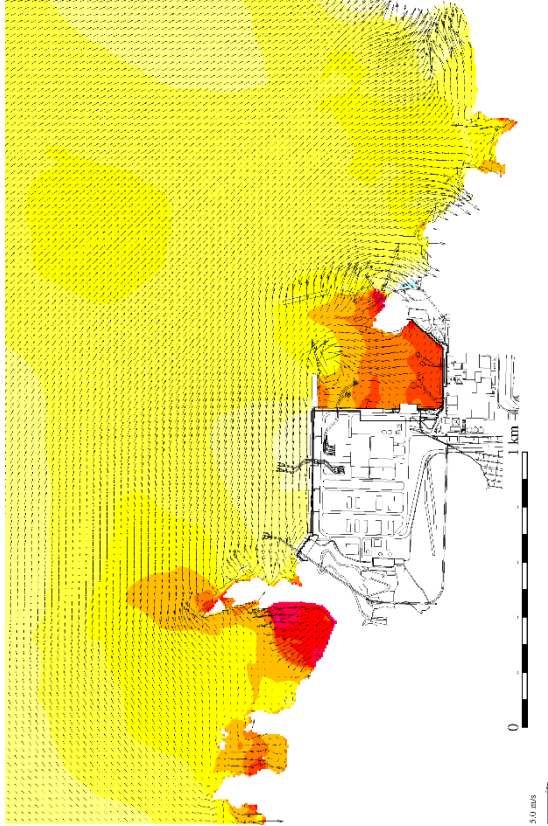


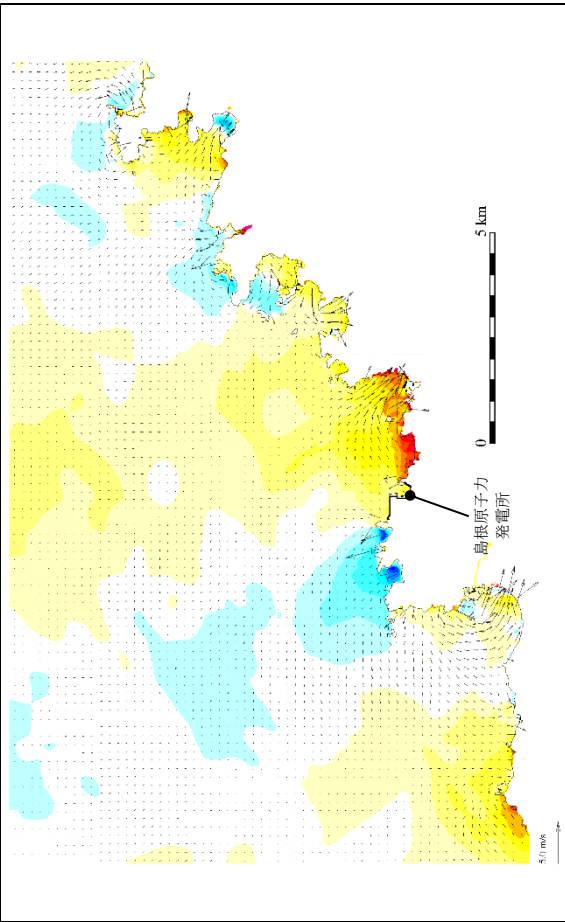
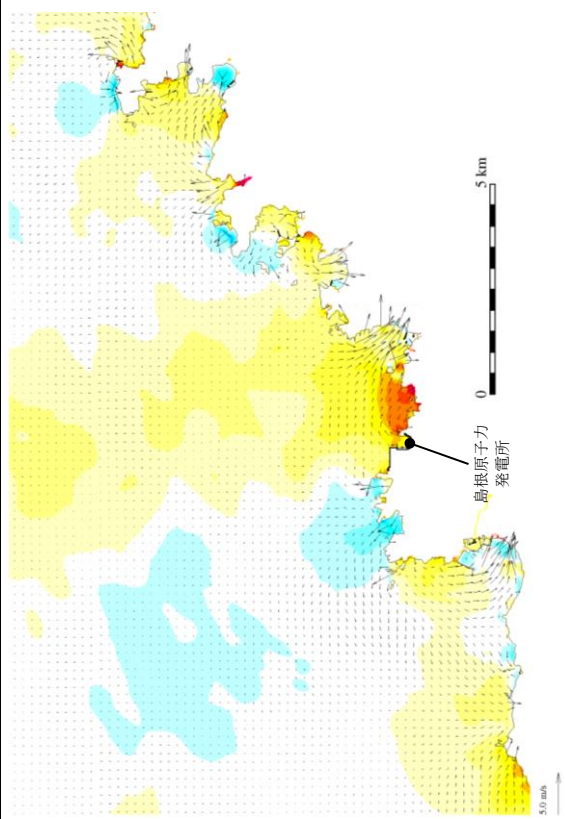
図 3-29 基準津波 3 の水位変動・流向ベクトル

時間

199分

199分30秒

発電所周辺海域（防波堤有り）



発電所港湾部（防波堤有り）

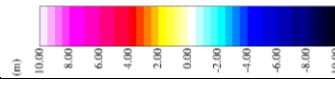
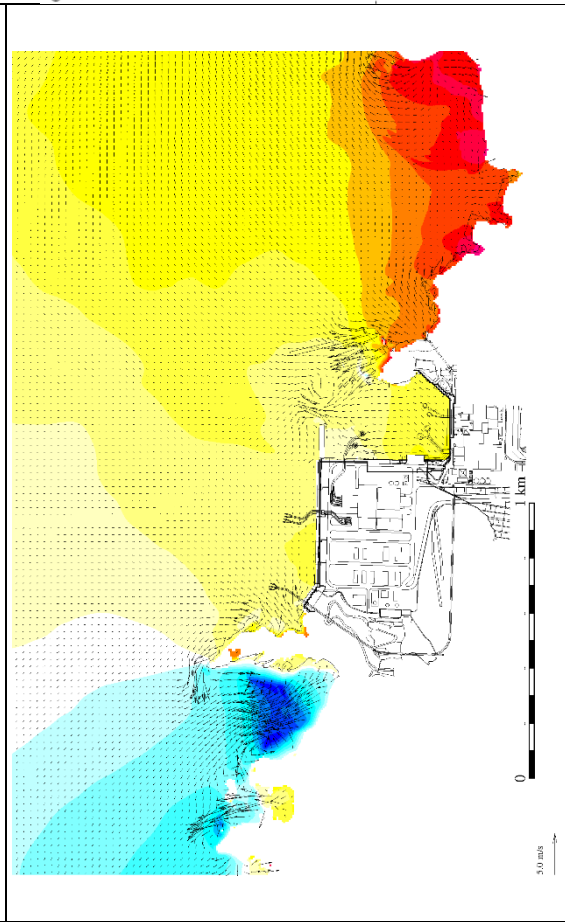
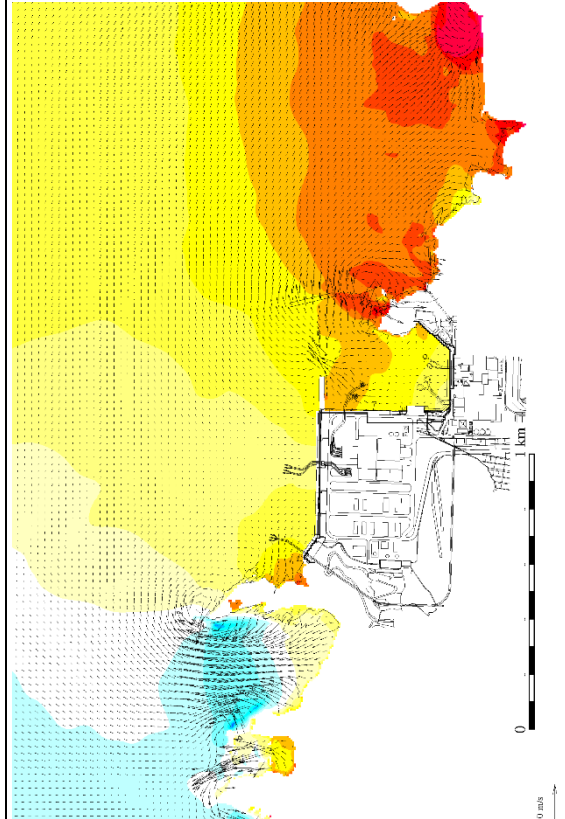


図 3-30 基準津波 3 の水位変動・流向ベクトル

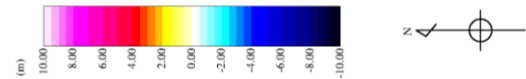
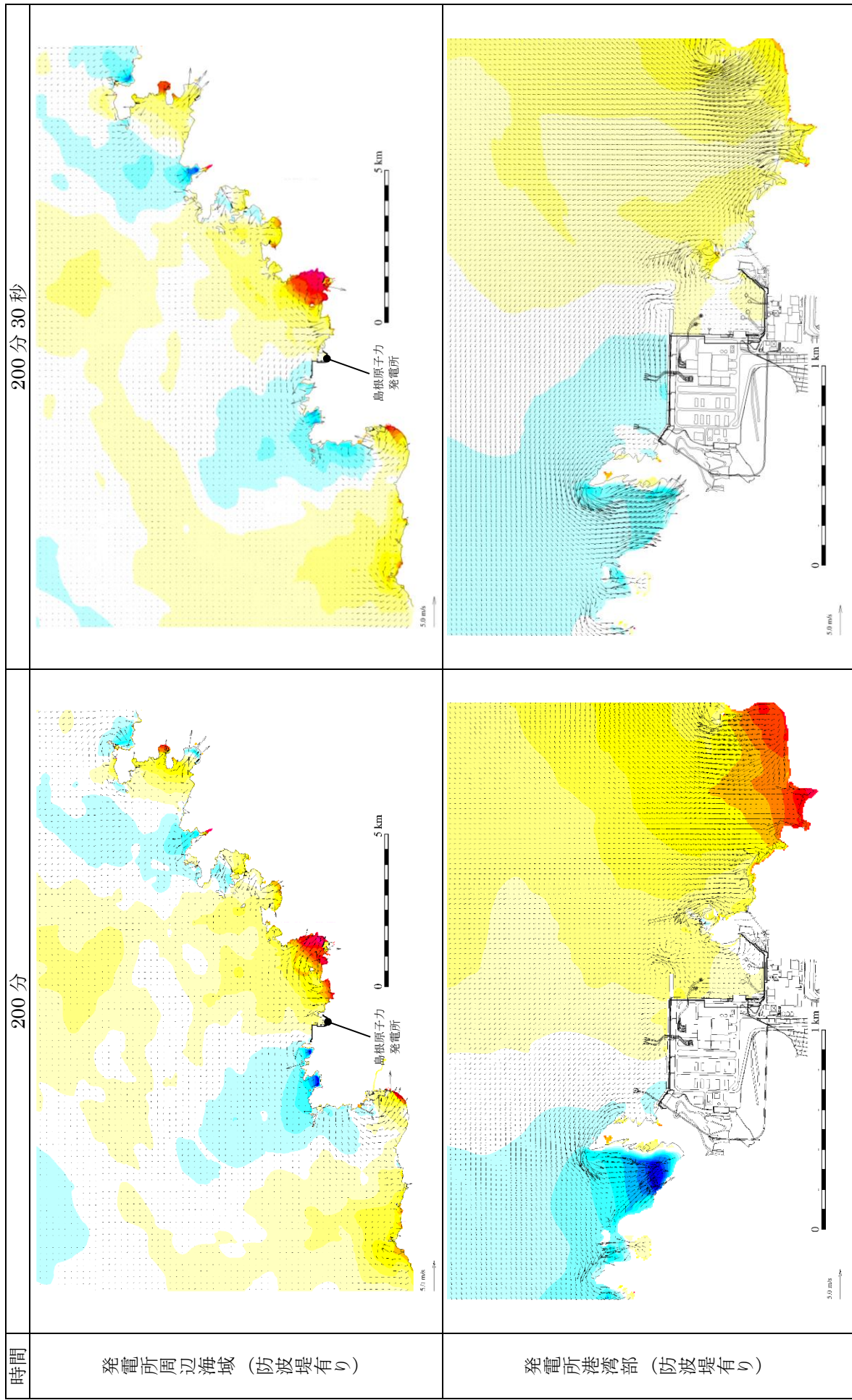


図 3-31 基準津波 3 の水位変動・流向ベクトル



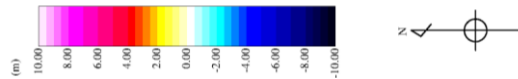
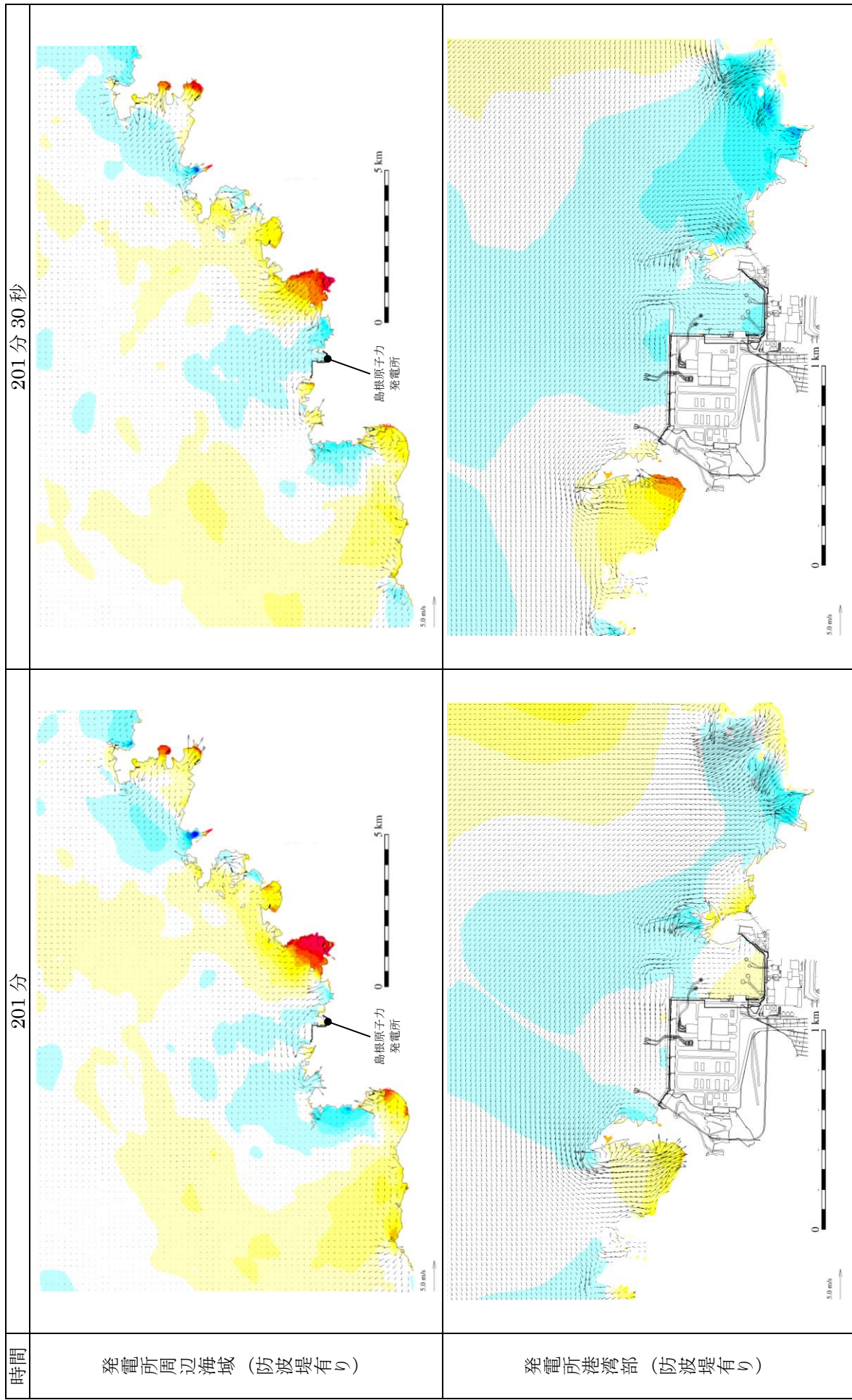


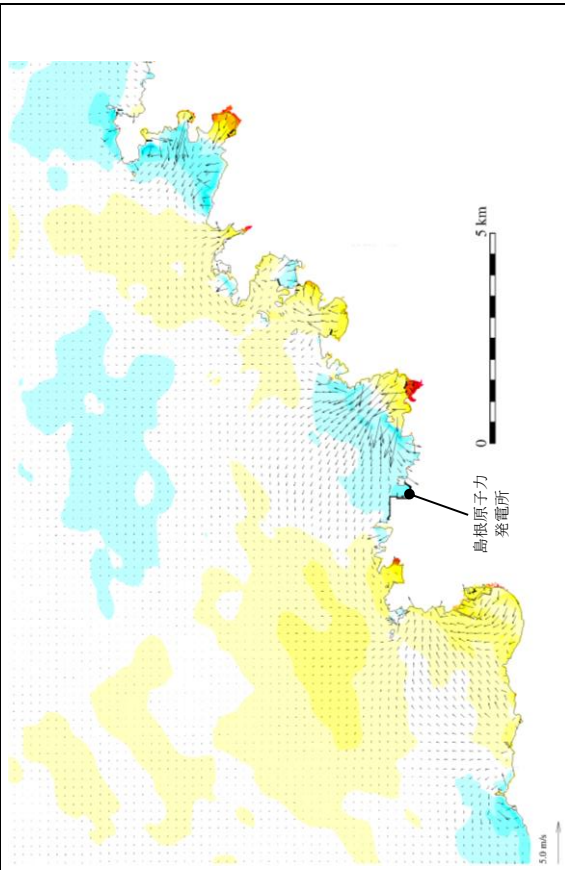
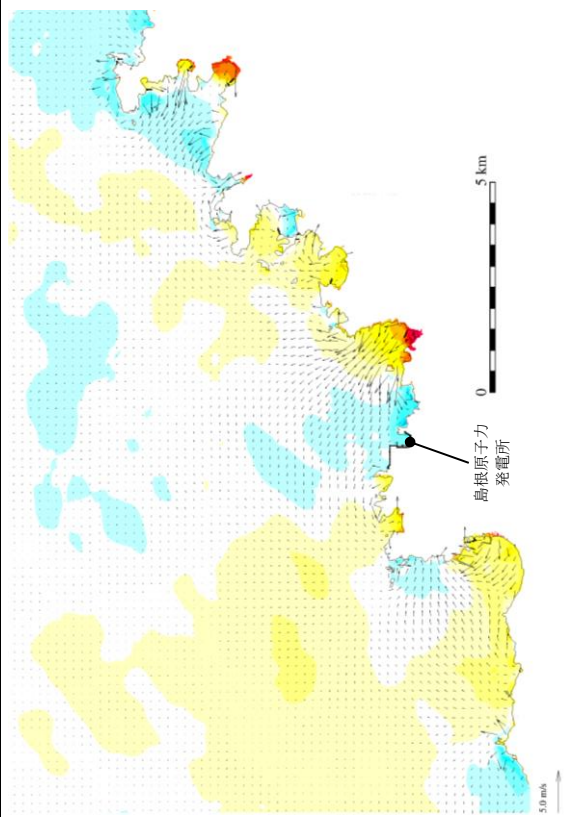
図 3-32 基準津波 3 の水位変動・流向ベクトル

時間

202分

202分30秒

発電所周辺海域（防波堤有り）



発電所港湾部（防波堤有り）

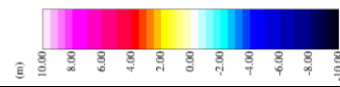
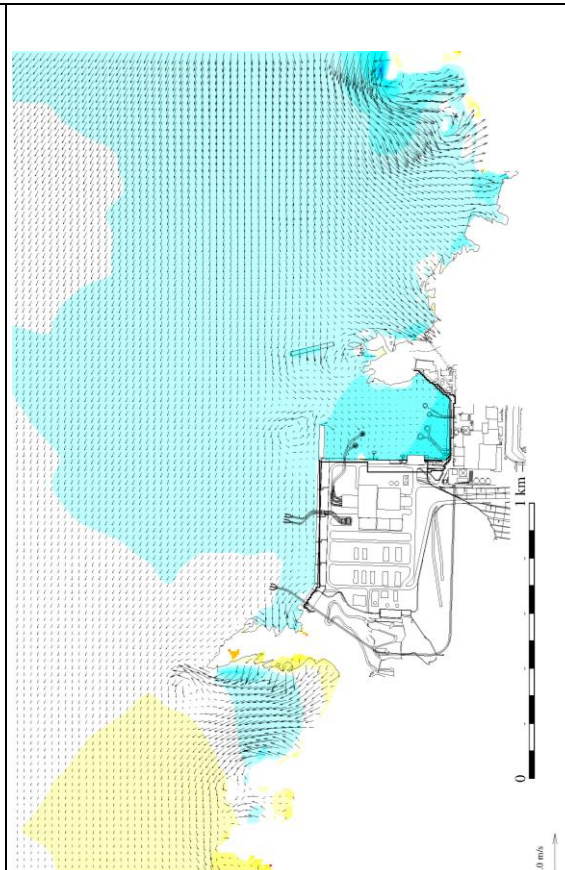
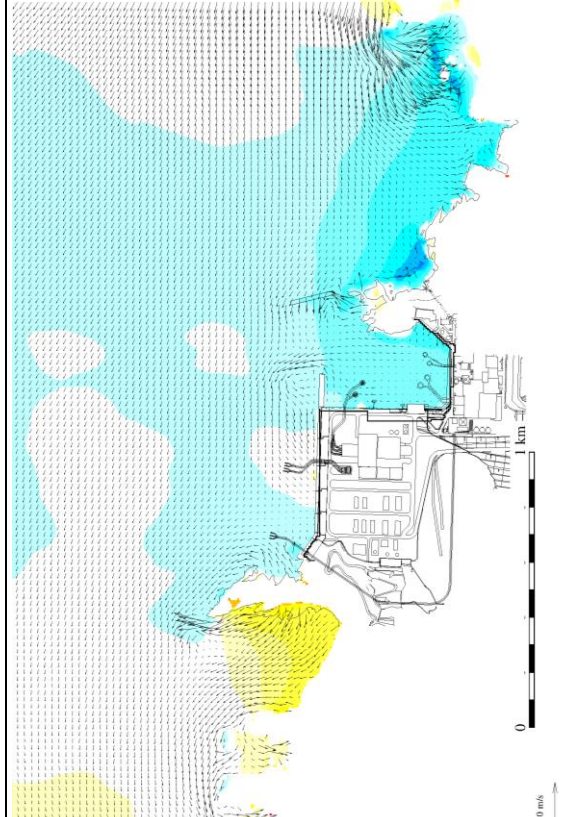


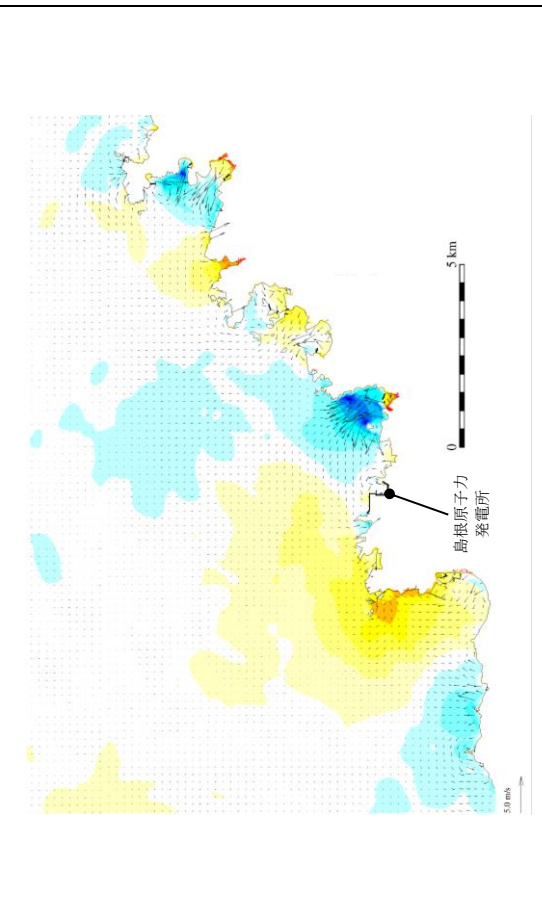
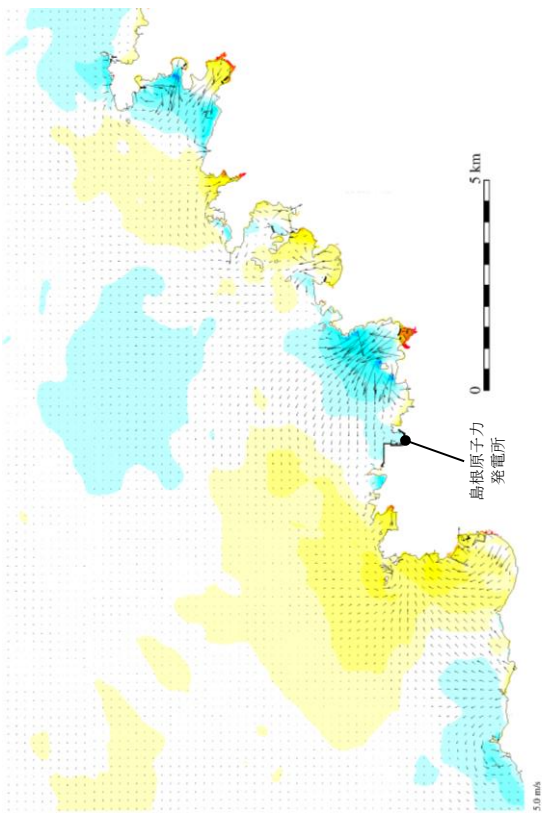
図 3-33 基準津波 3 の水位変動・流向ベクトル

時間

203 分

203 分 30 秒

発電所周辺海域（防波堤有り）



発電所港湾部（防波堤有り）

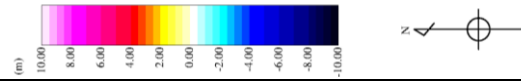
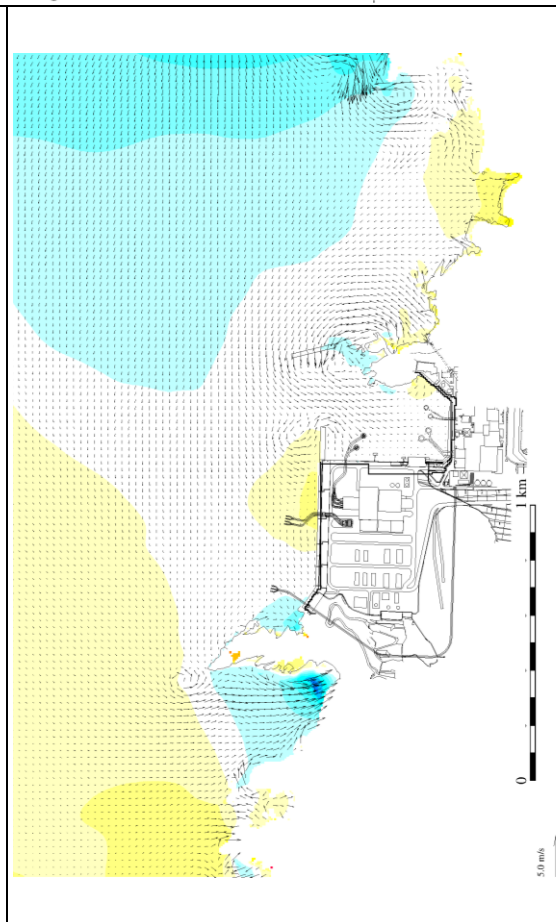
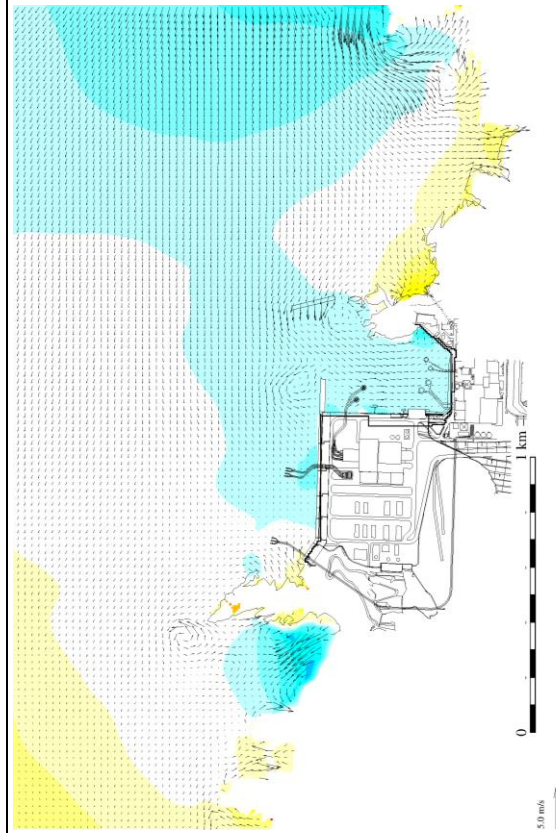


図 3-34 基準津波 3 の水位変動・流向ベクトル

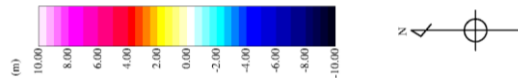
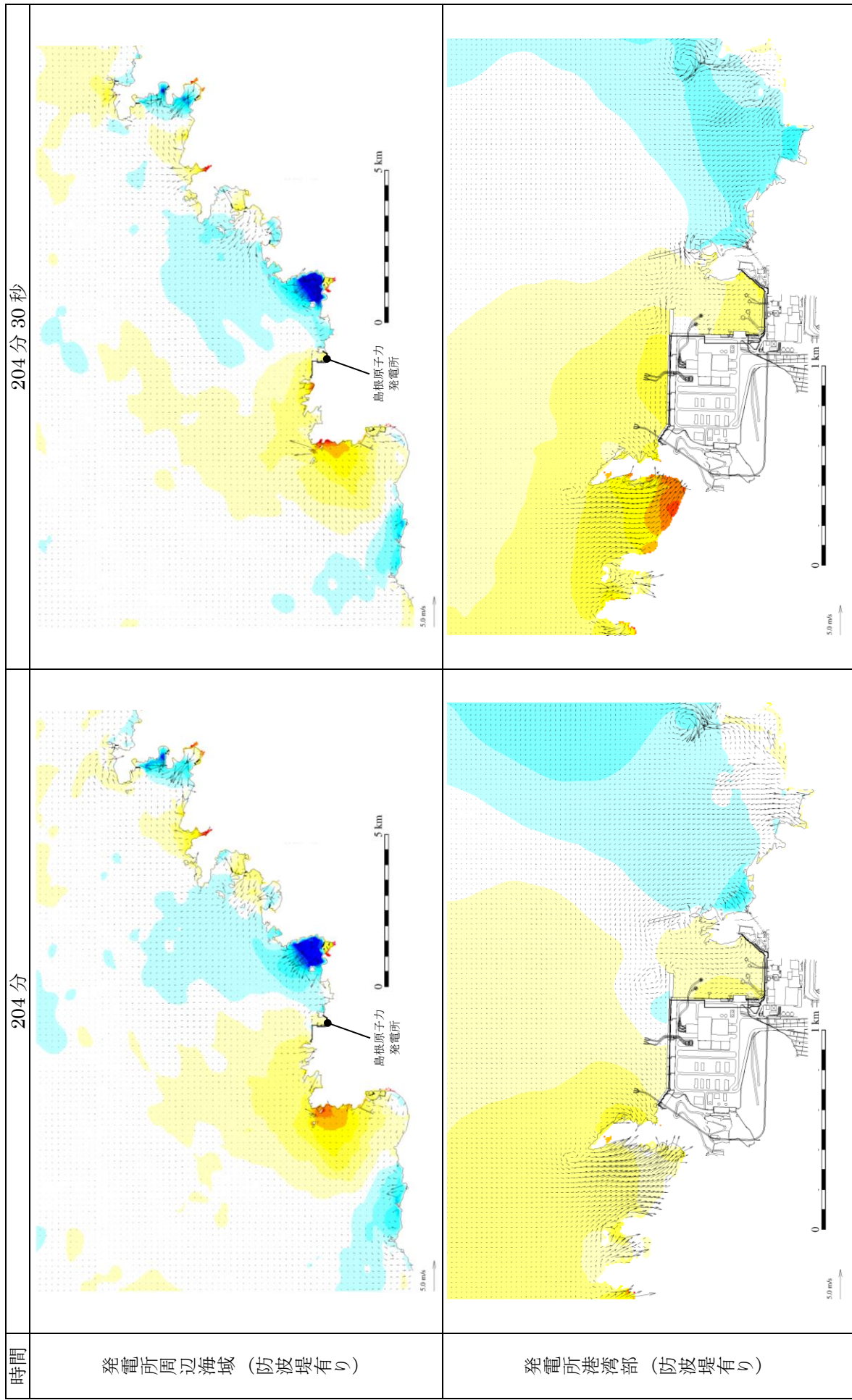


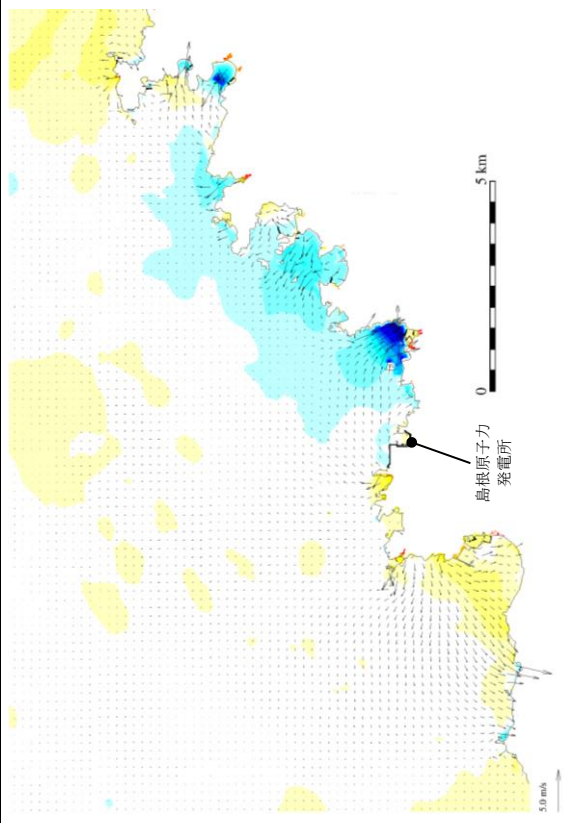
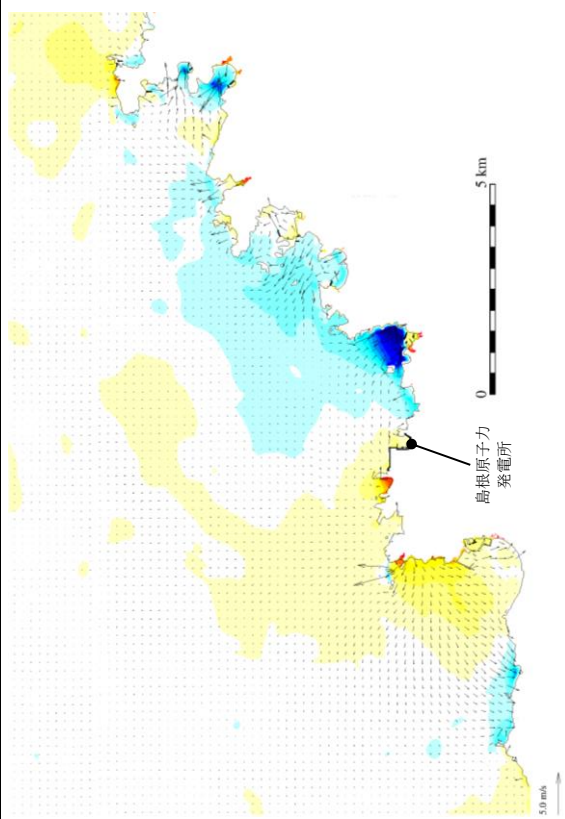
図 3-35 基準津波 3 の水位変動・流向ベクトル

時間

205 分

205 分 30 秒

発電所周辺海域（防波堤有り）



発電所港湾部（防波堤有り）

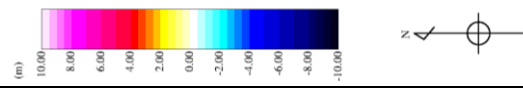
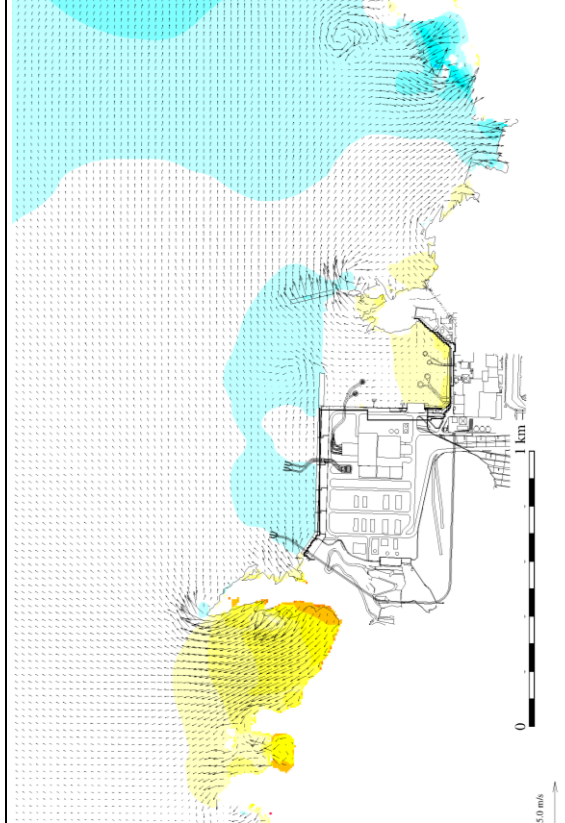
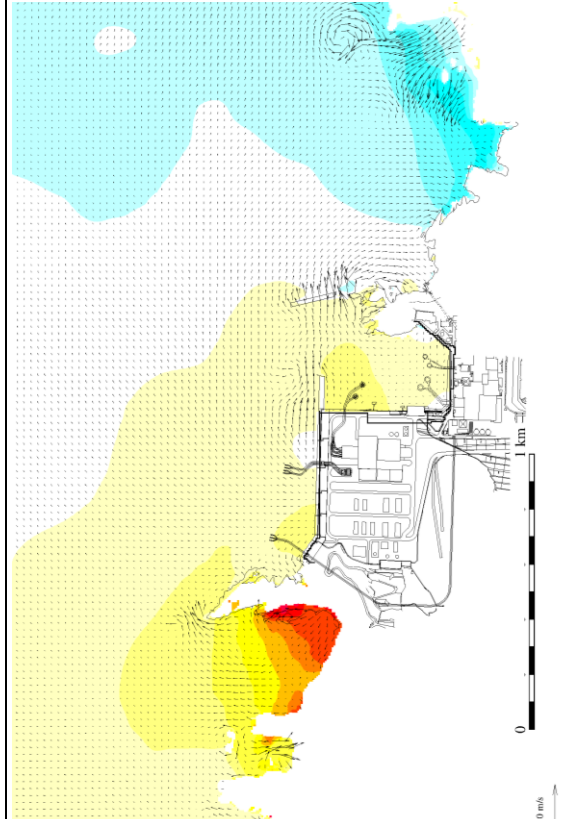


図 3-36 基準津波 3 の水位変動・流向ベクトル

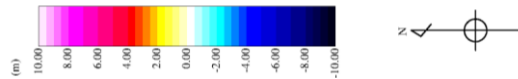
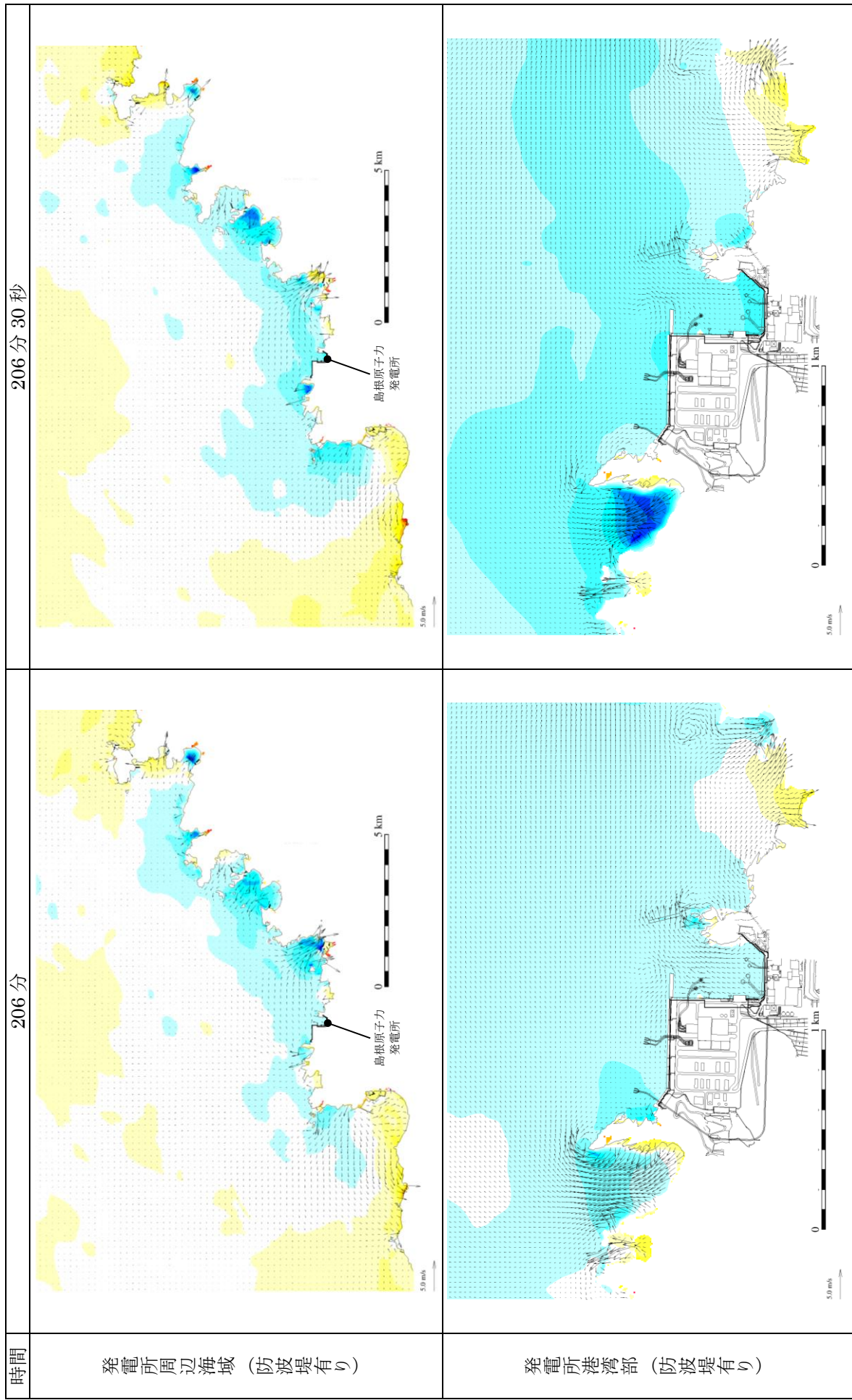


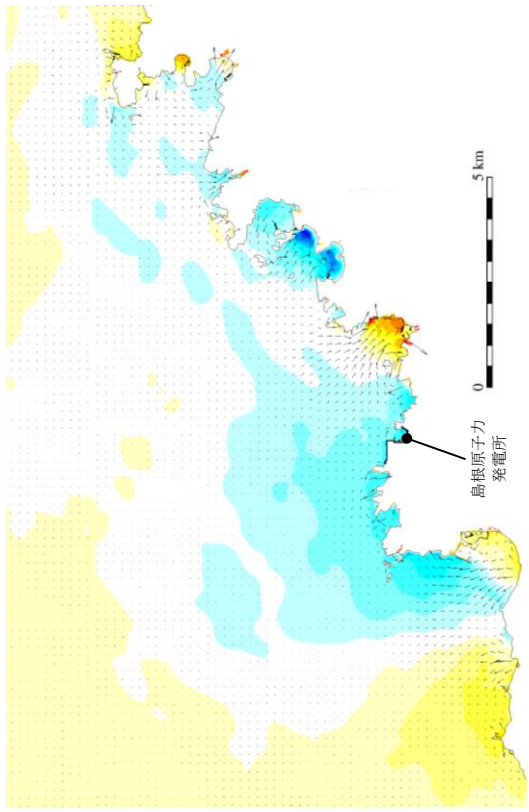
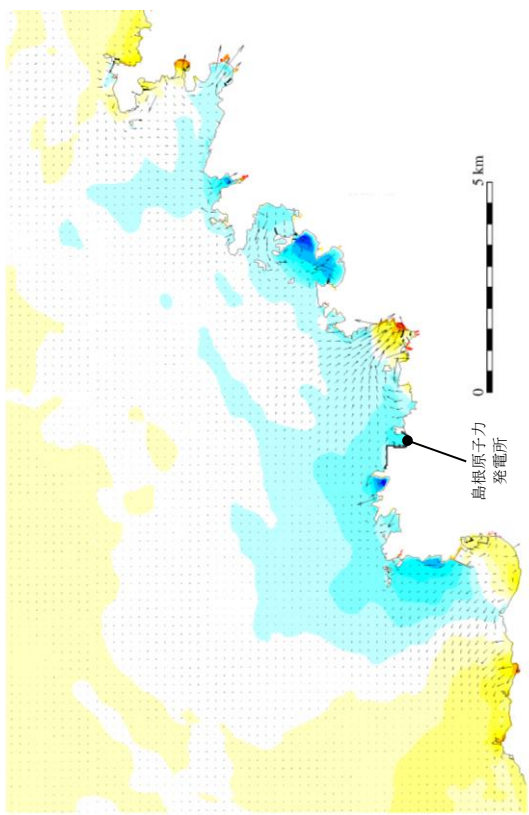
図 3-37 基準津波 3 の水位変動・流向ベクトル

時間

207分

207分30秒

発電所周辺海域（防波堤有り）



発電所港湾部（防波堤有り）

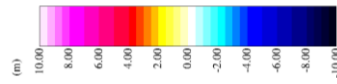
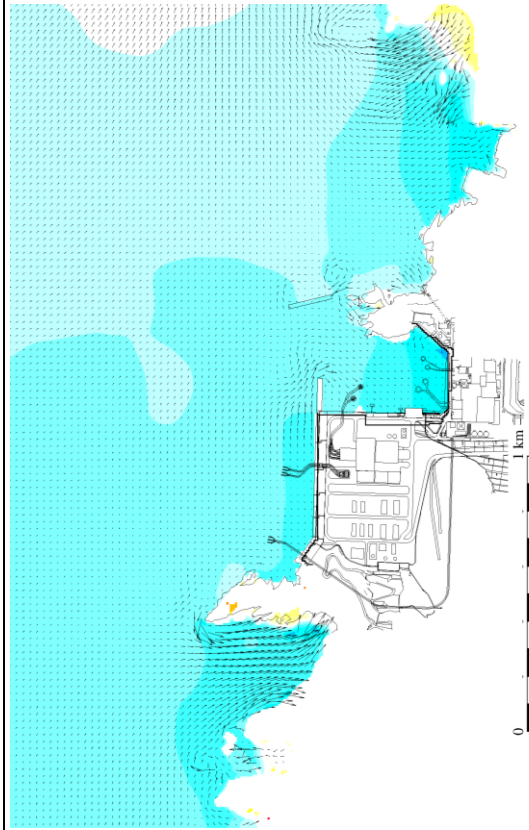
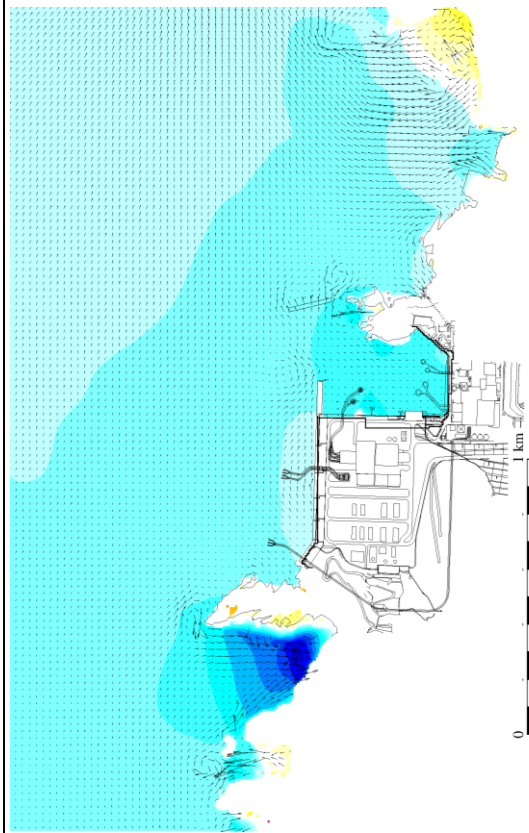


図 3-38 基準津波 3 の水位変動・流向ベクトル

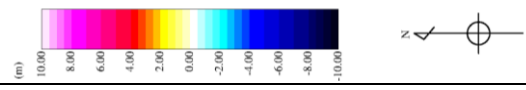
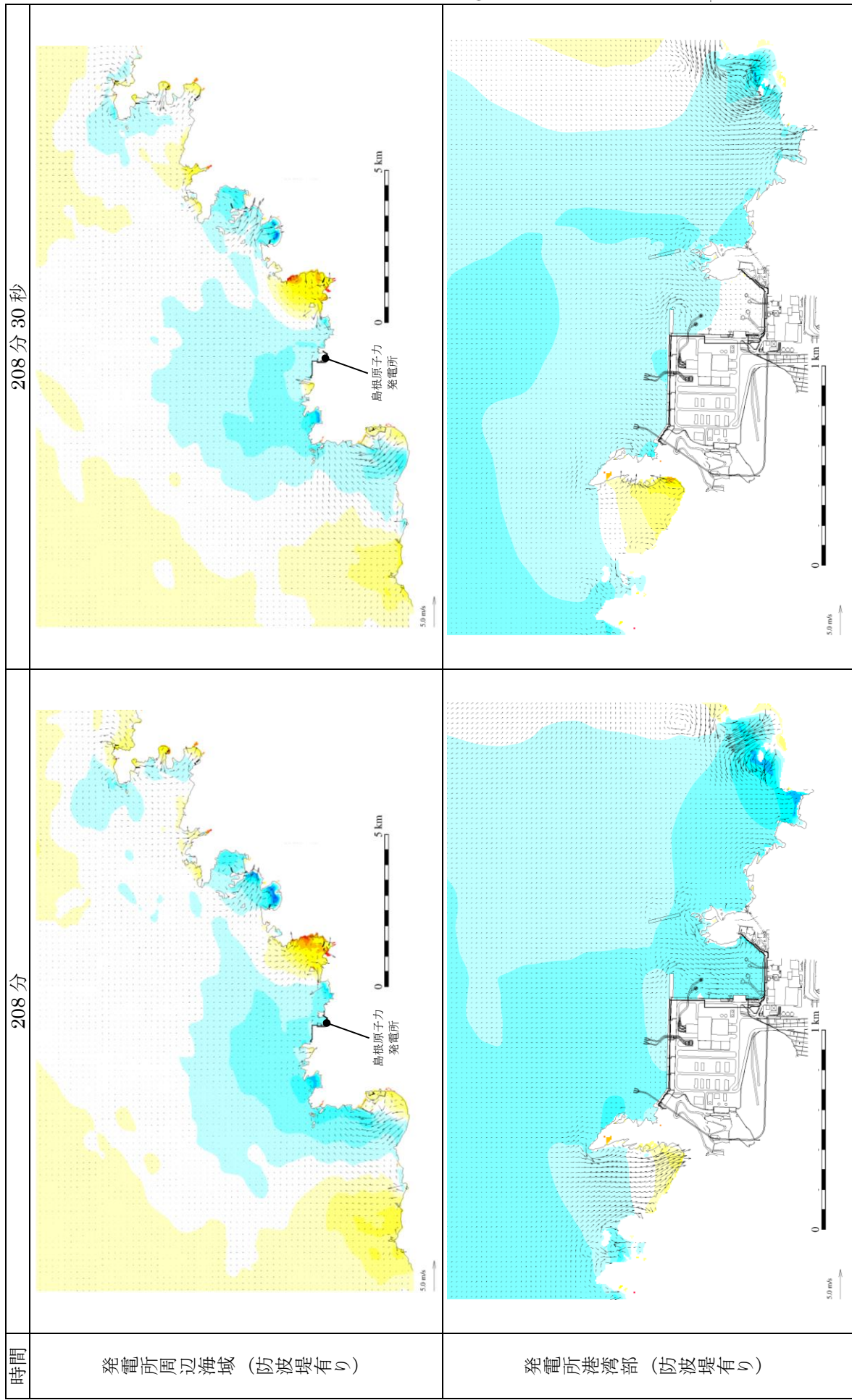


図 3-39 基準津波 3 の水位変動・流向ベクトル



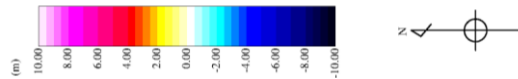
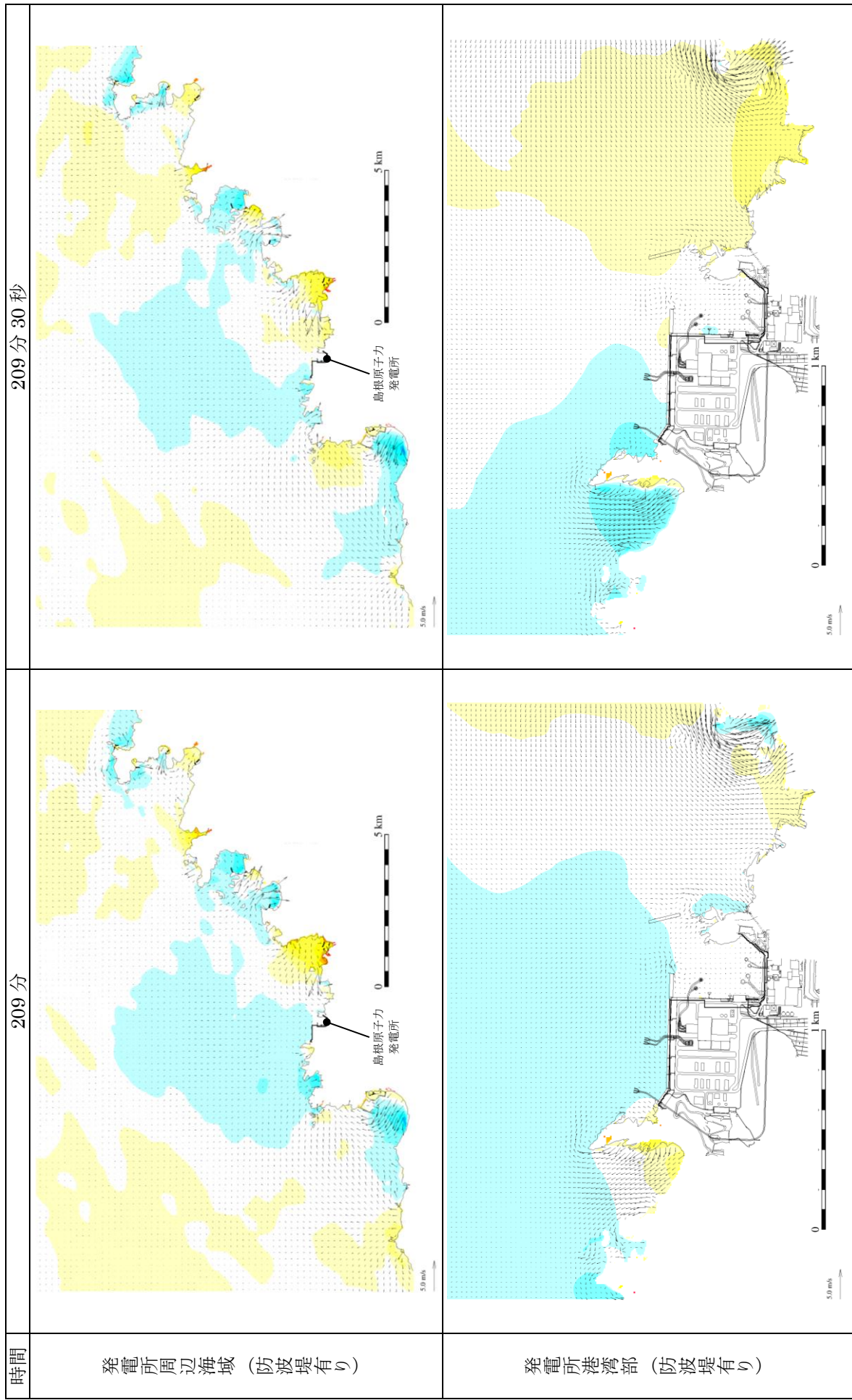


図 3-40 基準津波 3 の水位変動・流向ベクトル

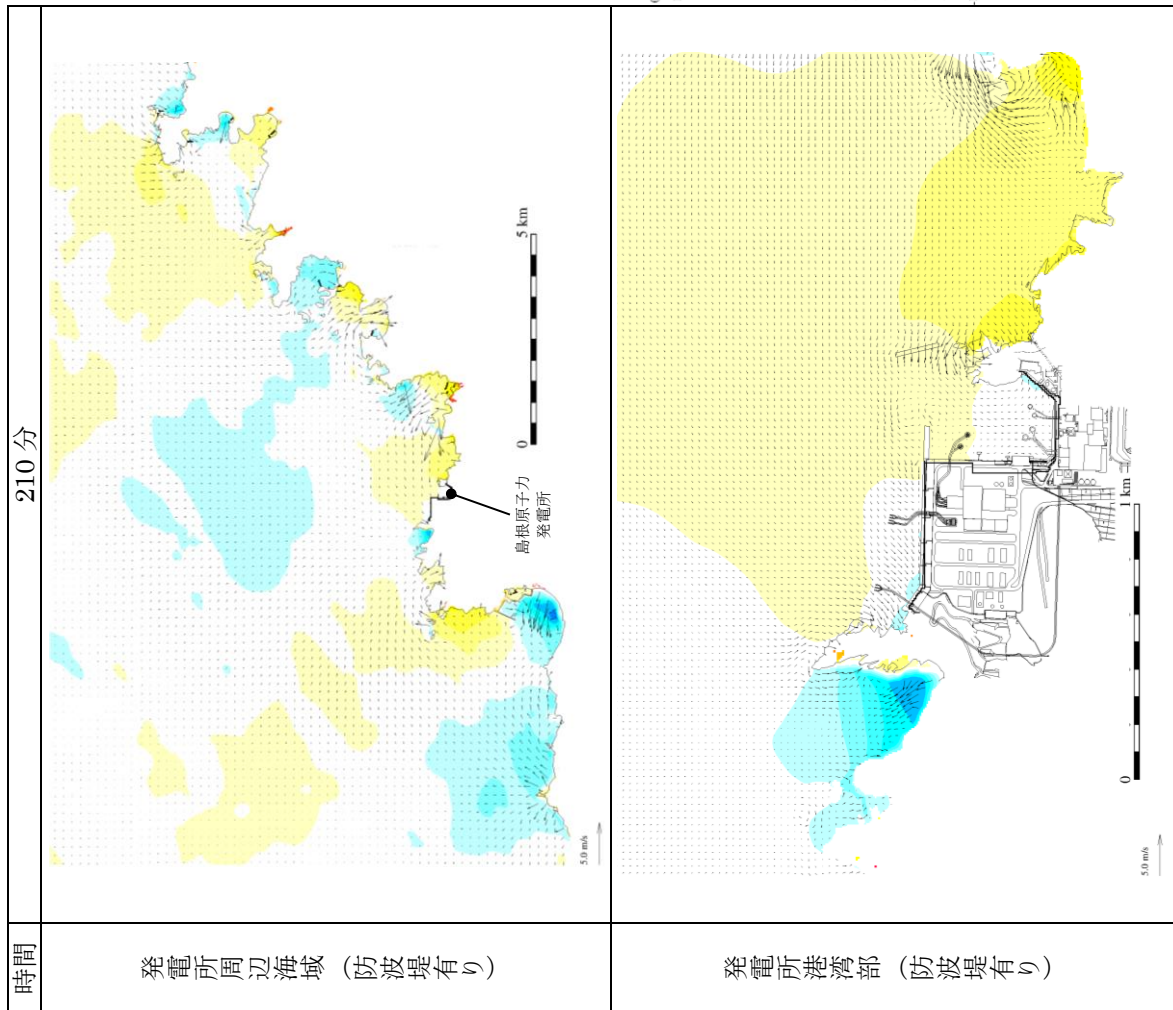


図 3-41 基準津波 3 の水位変動・流向ベクトル

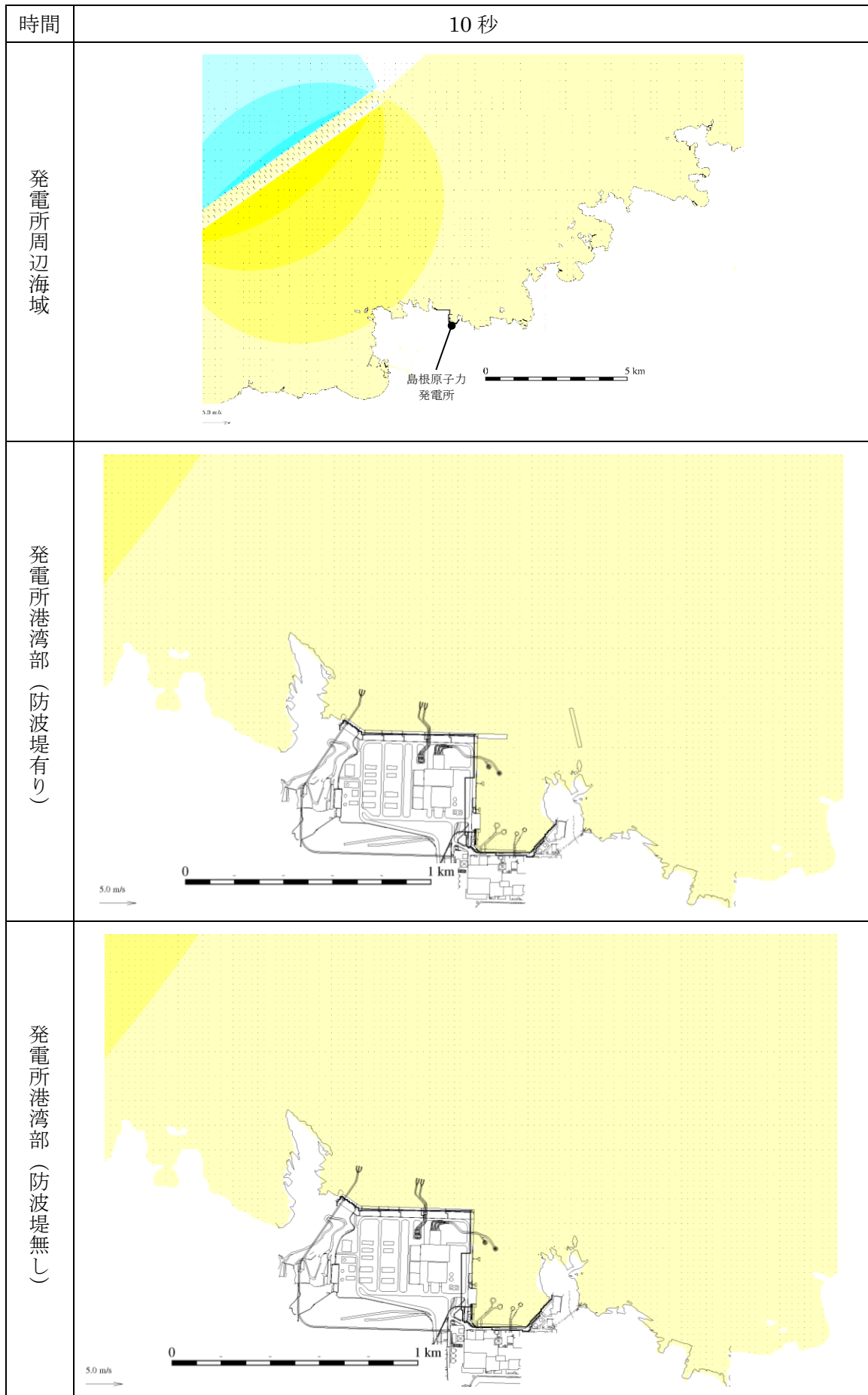


図 4-1 基準津波 4 の水位変動・流向ベクトル

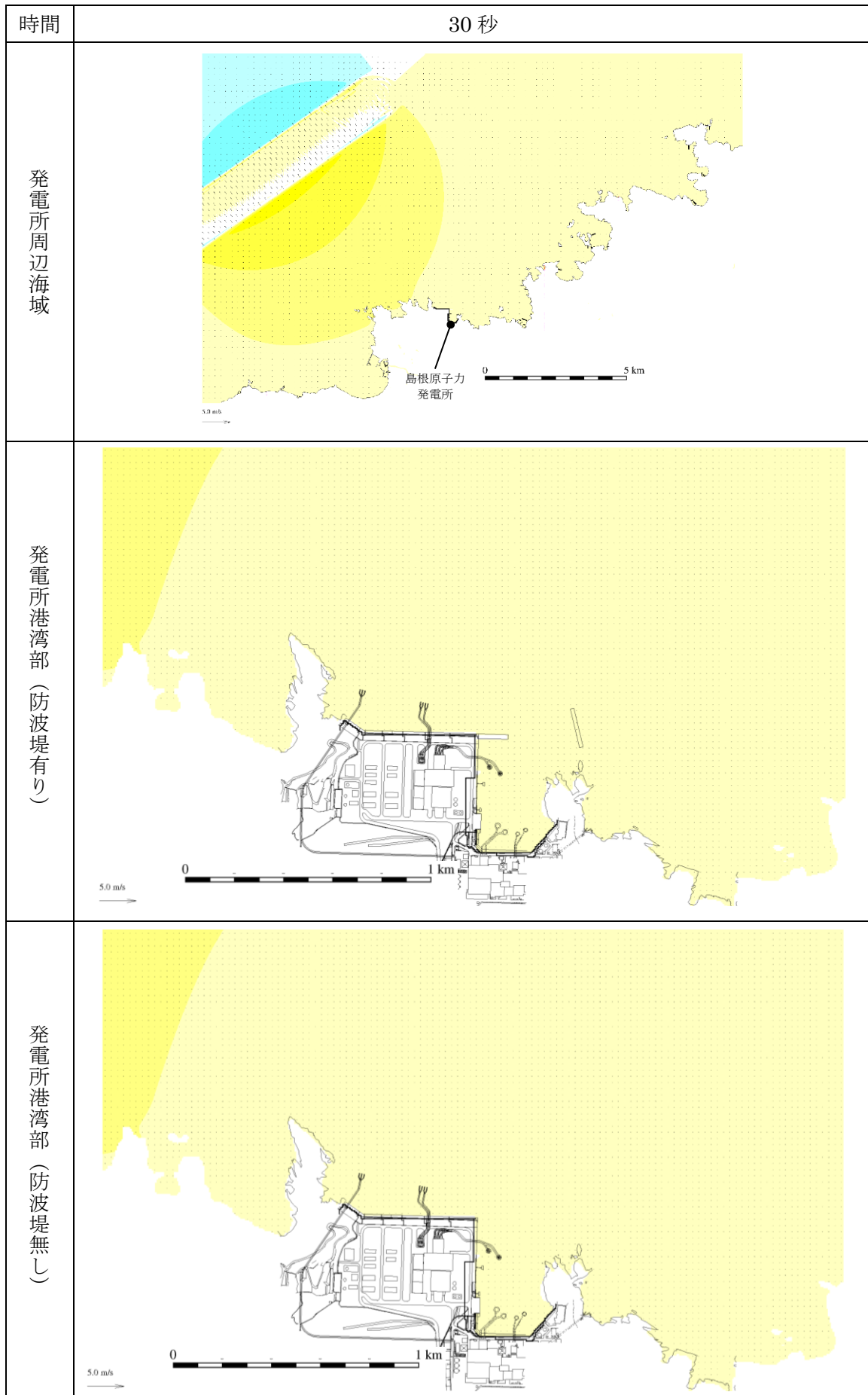


図 4-2 基準津波 4 の水位変動・流向ベクトル

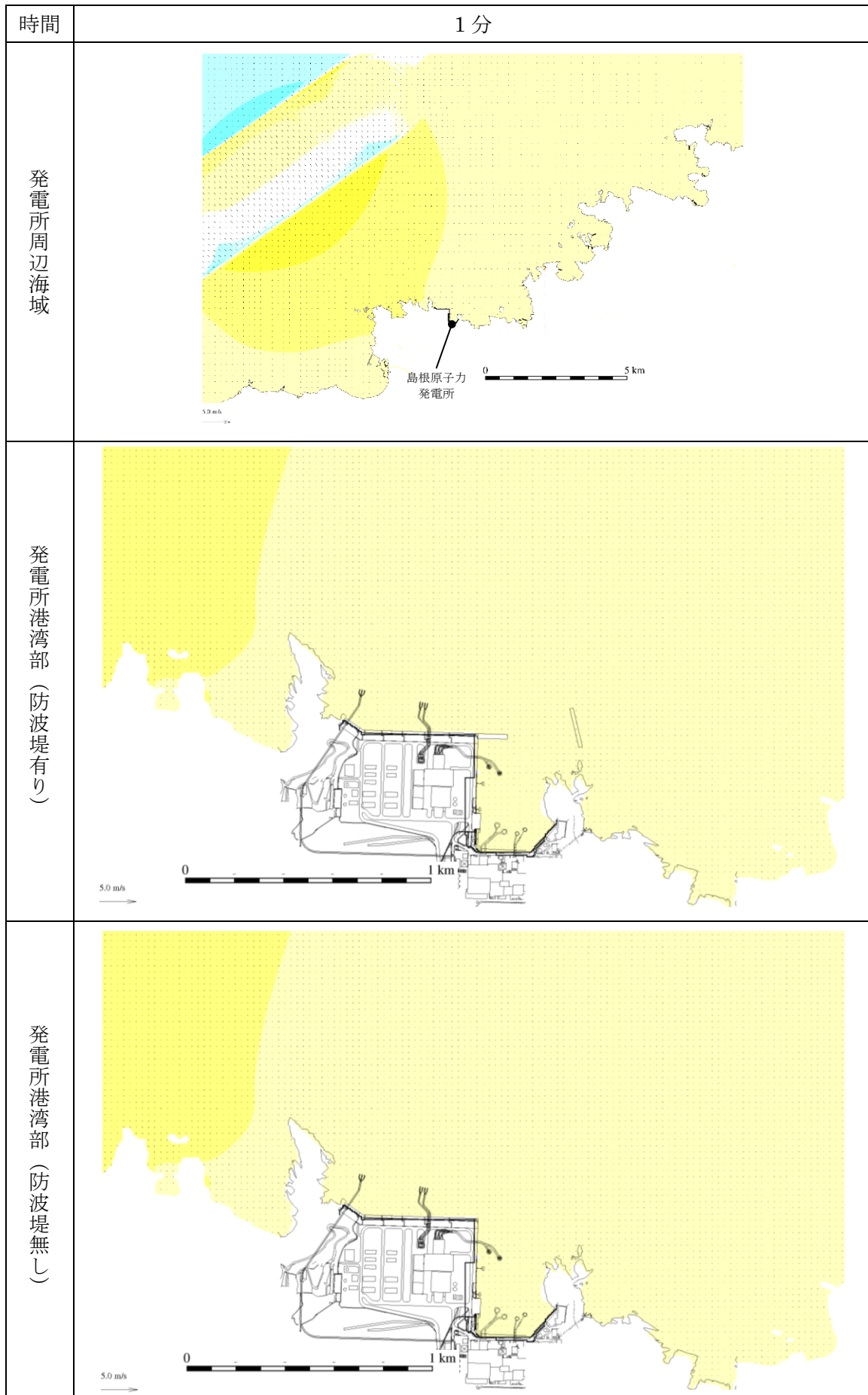


図 4-3 基準津波 4 の水位変動・流向ベクトル

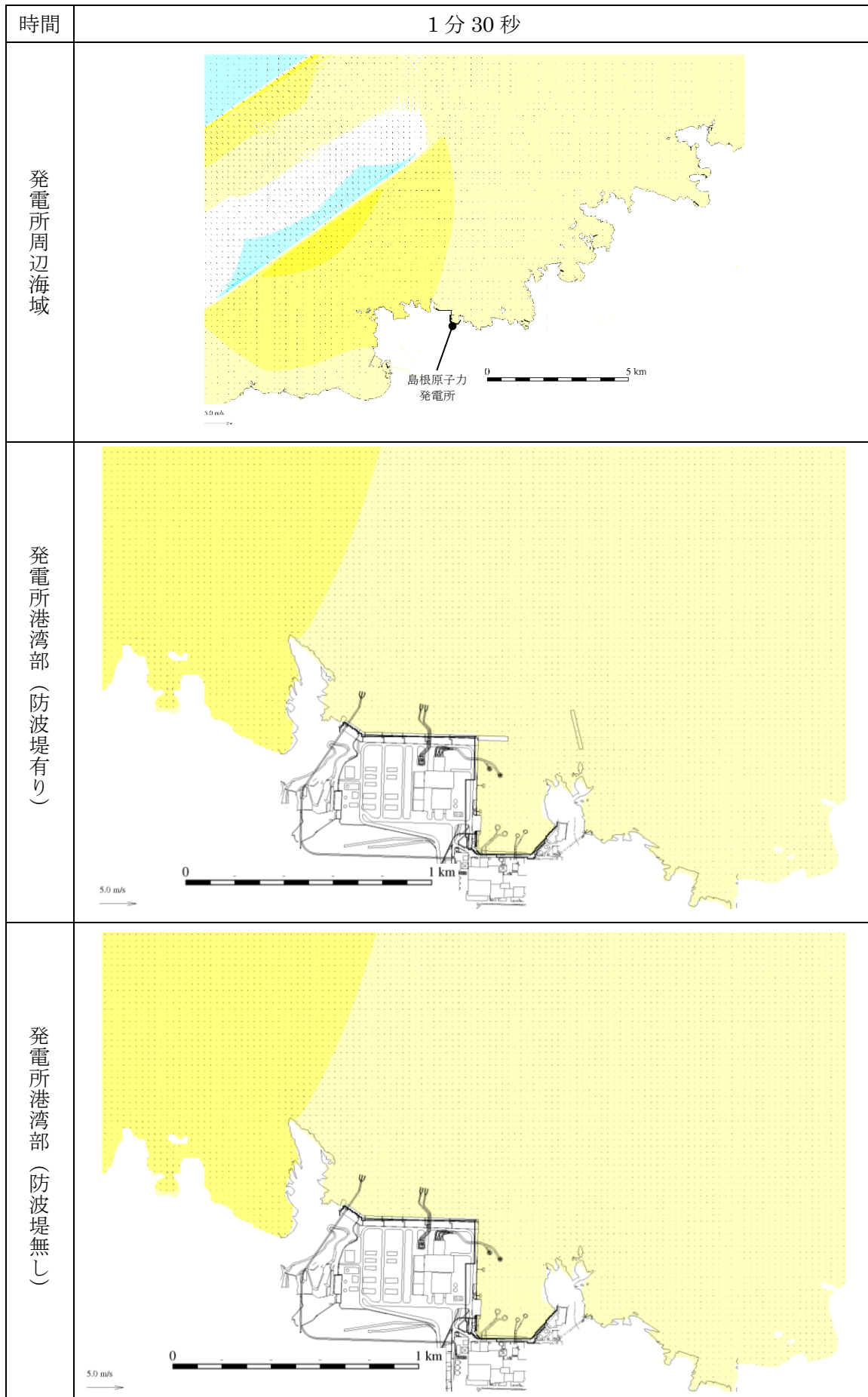


図 4-4 基準津波 4 の水位変動・流向ベクトル

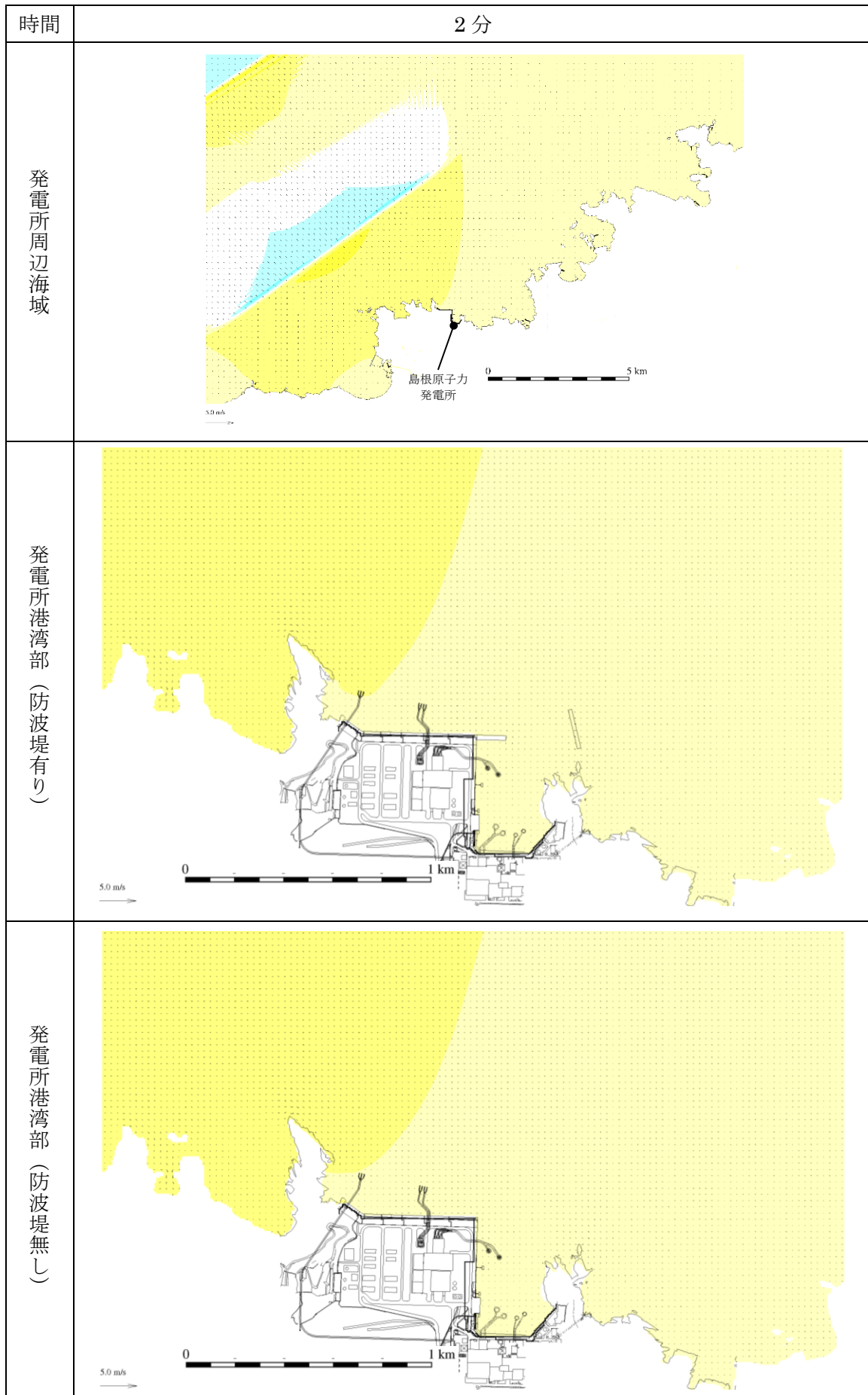


図 4-5 基準津波 4 の水位変動・流向ベクトル

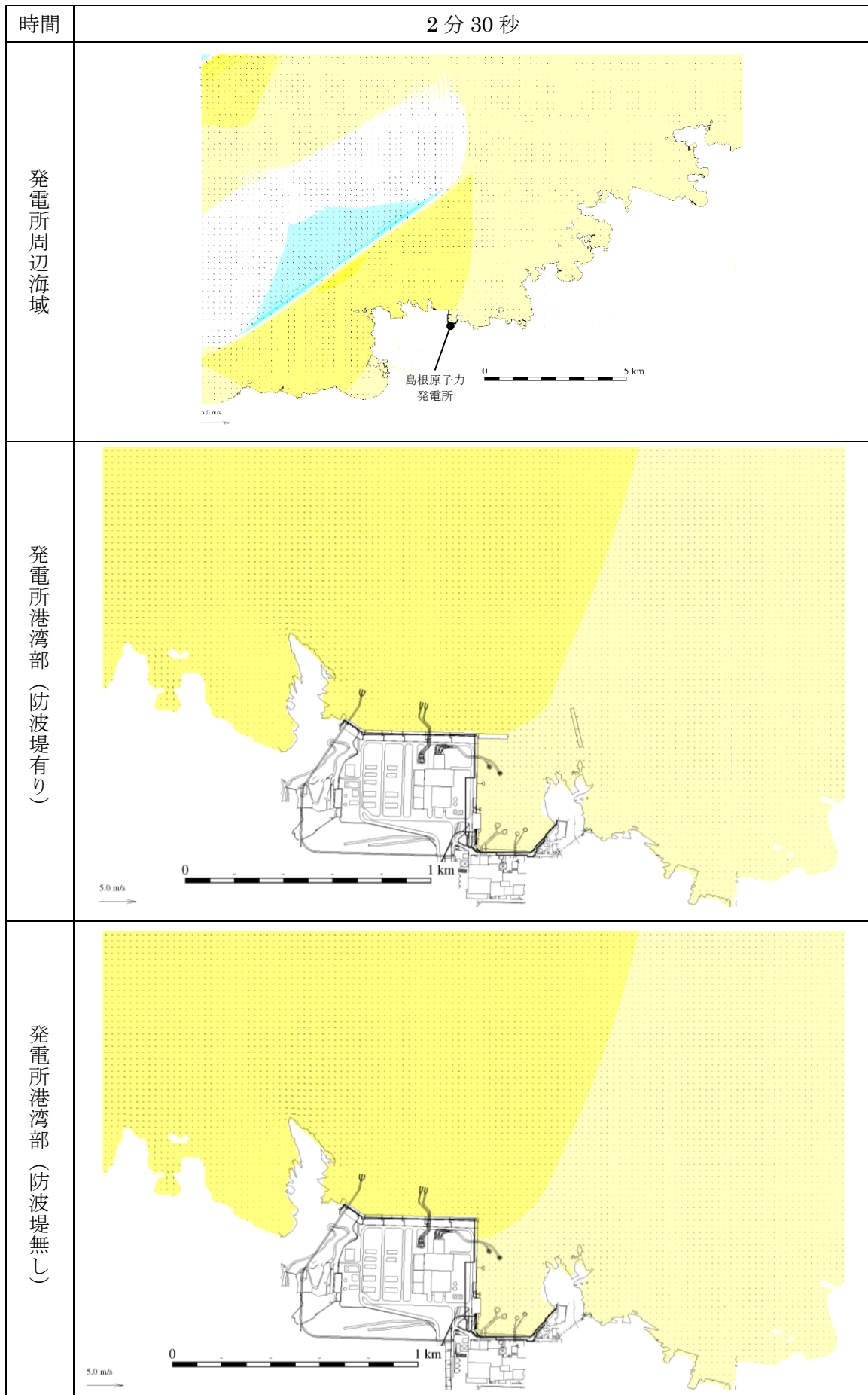


図 4-6 基準津波 4 の水位変動・流向ベクトル



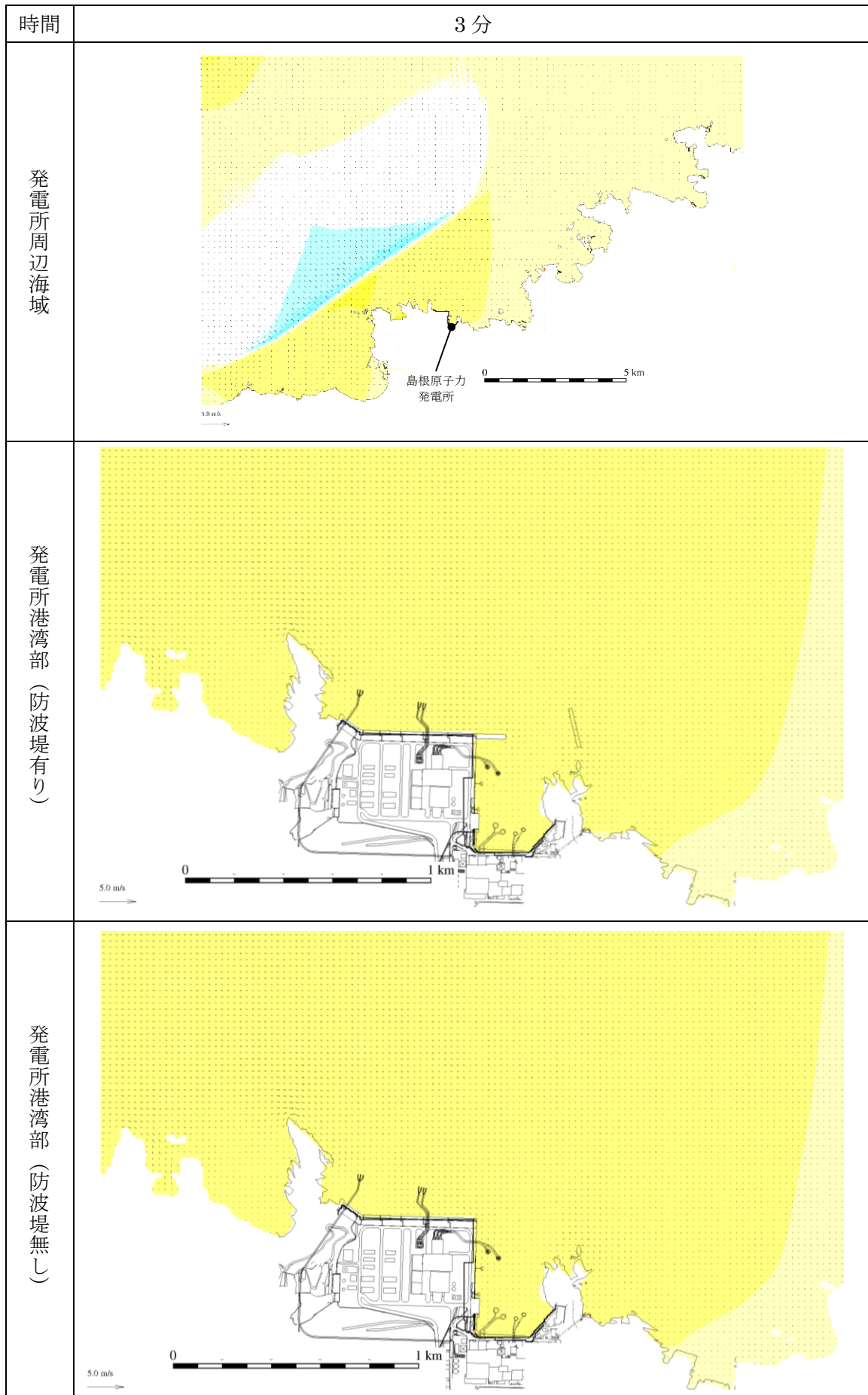


図 4-7 基準津波 4 の水位変動・流向ベクトル

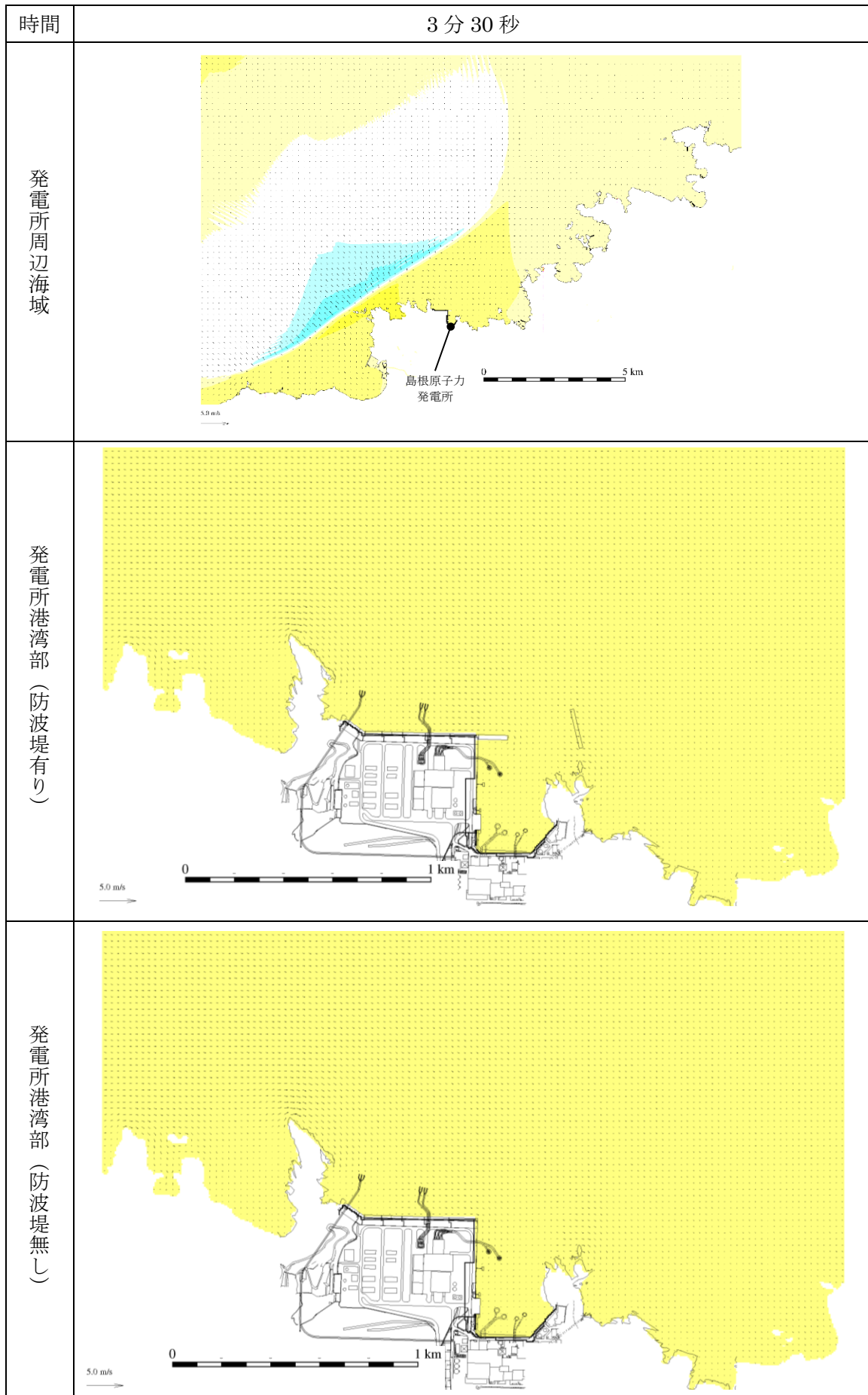


図 4-8 基準津波 4 の水位変動・流向ベクトル

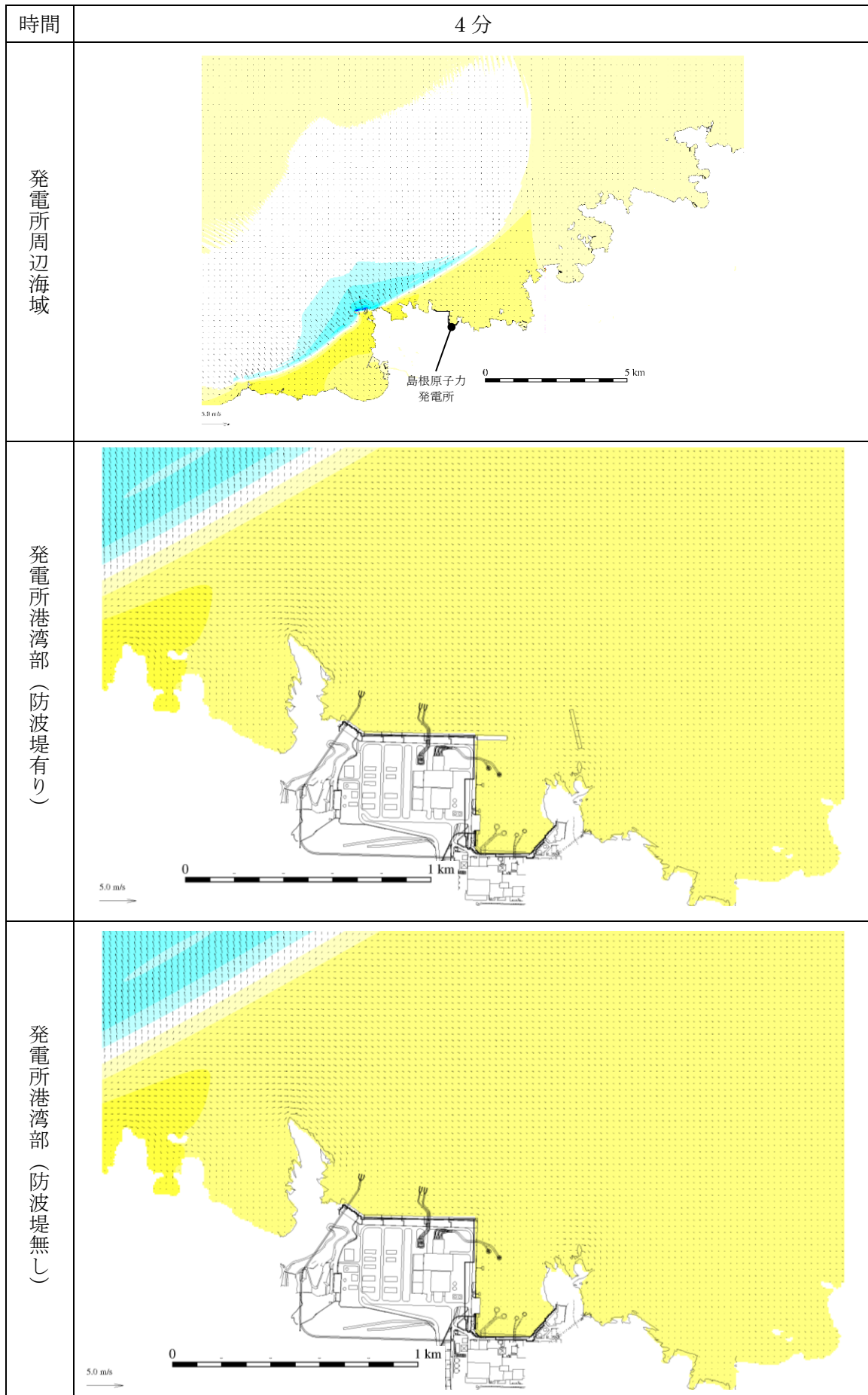


図 4-9 基準津波 4 の水位変動・流向ベクトル

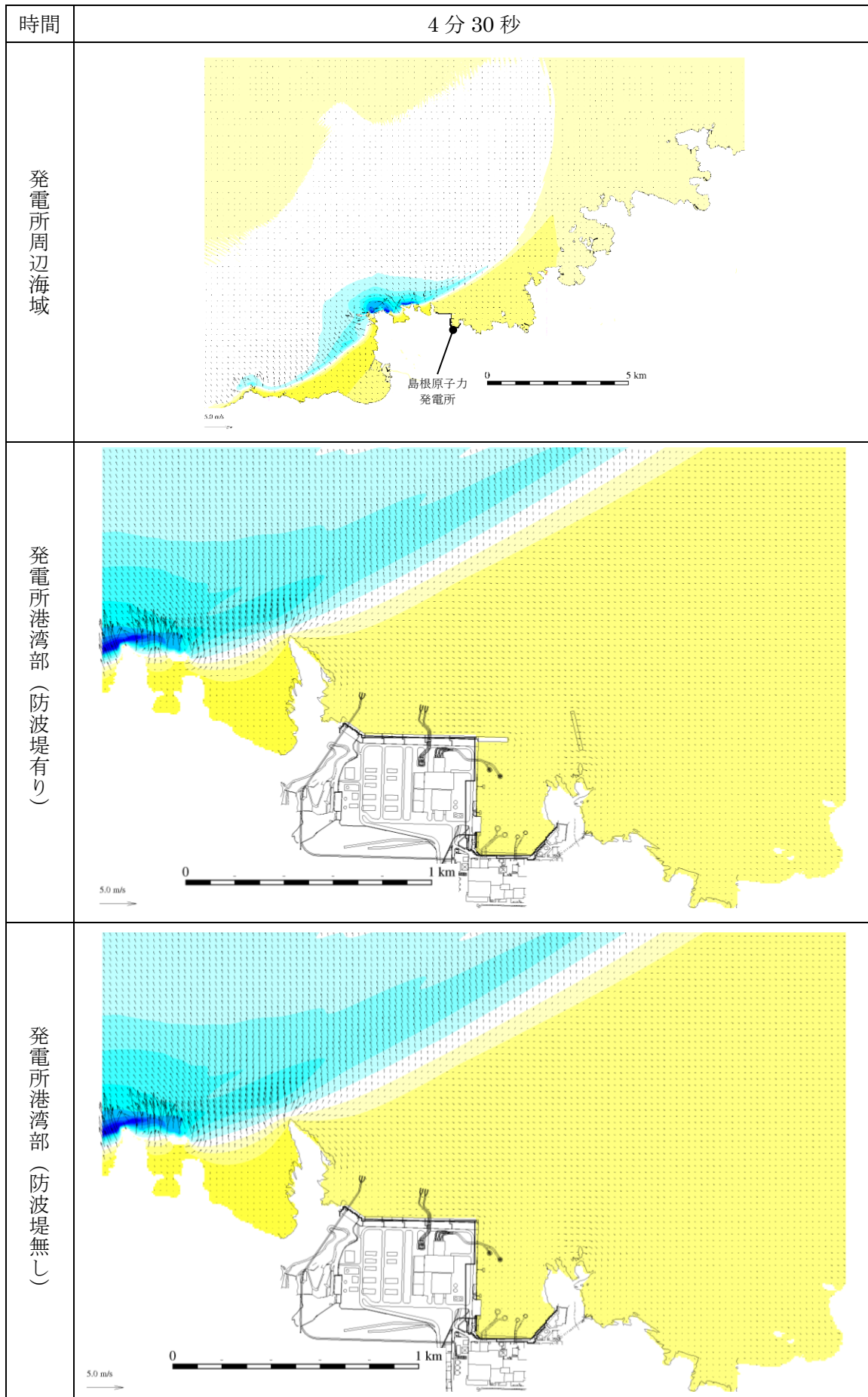


図 4-10 基準津波 4 の水位変動・流向ベクトル

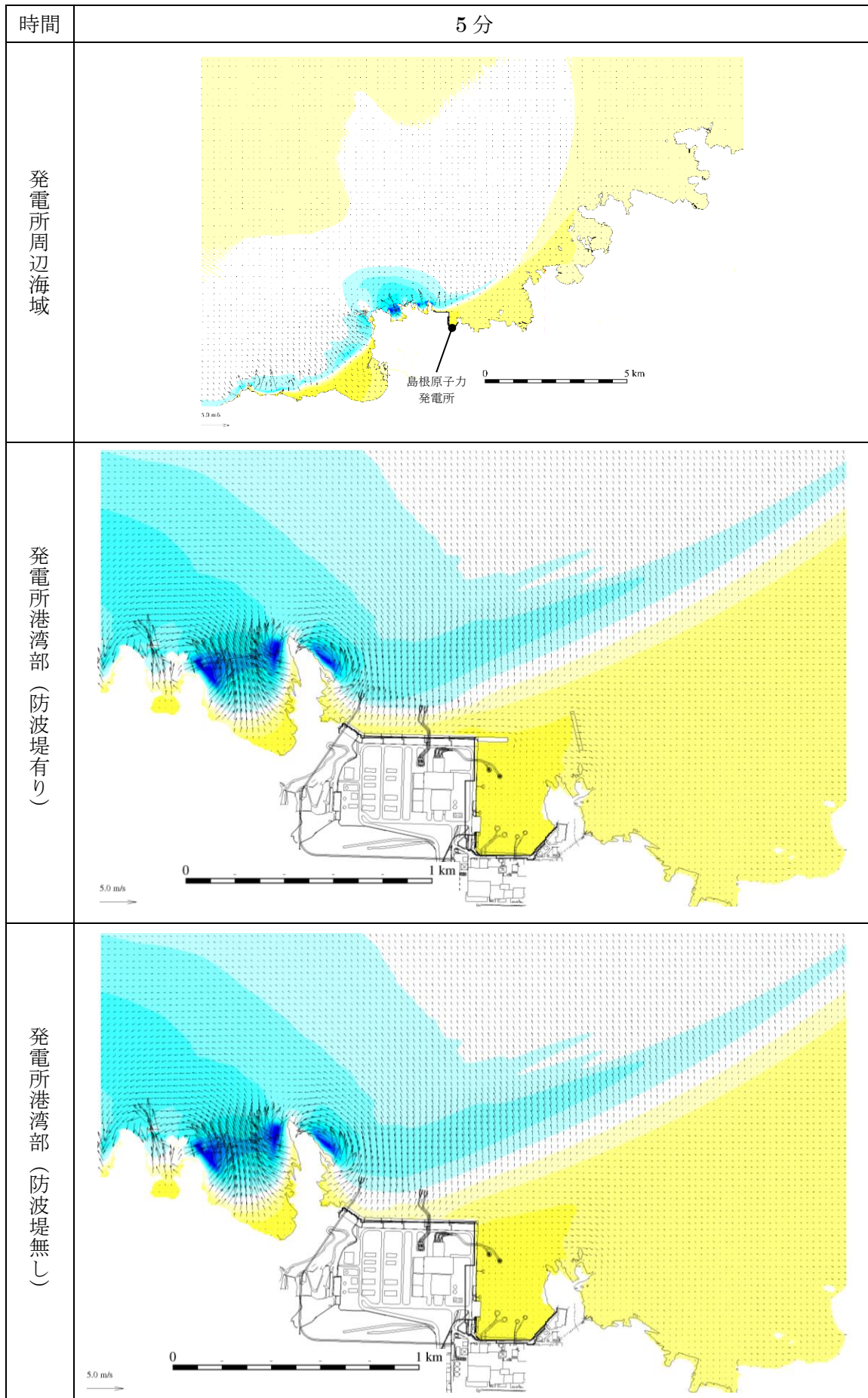


図 4-11 基準津波 4 の水位変動・流向ベクトル

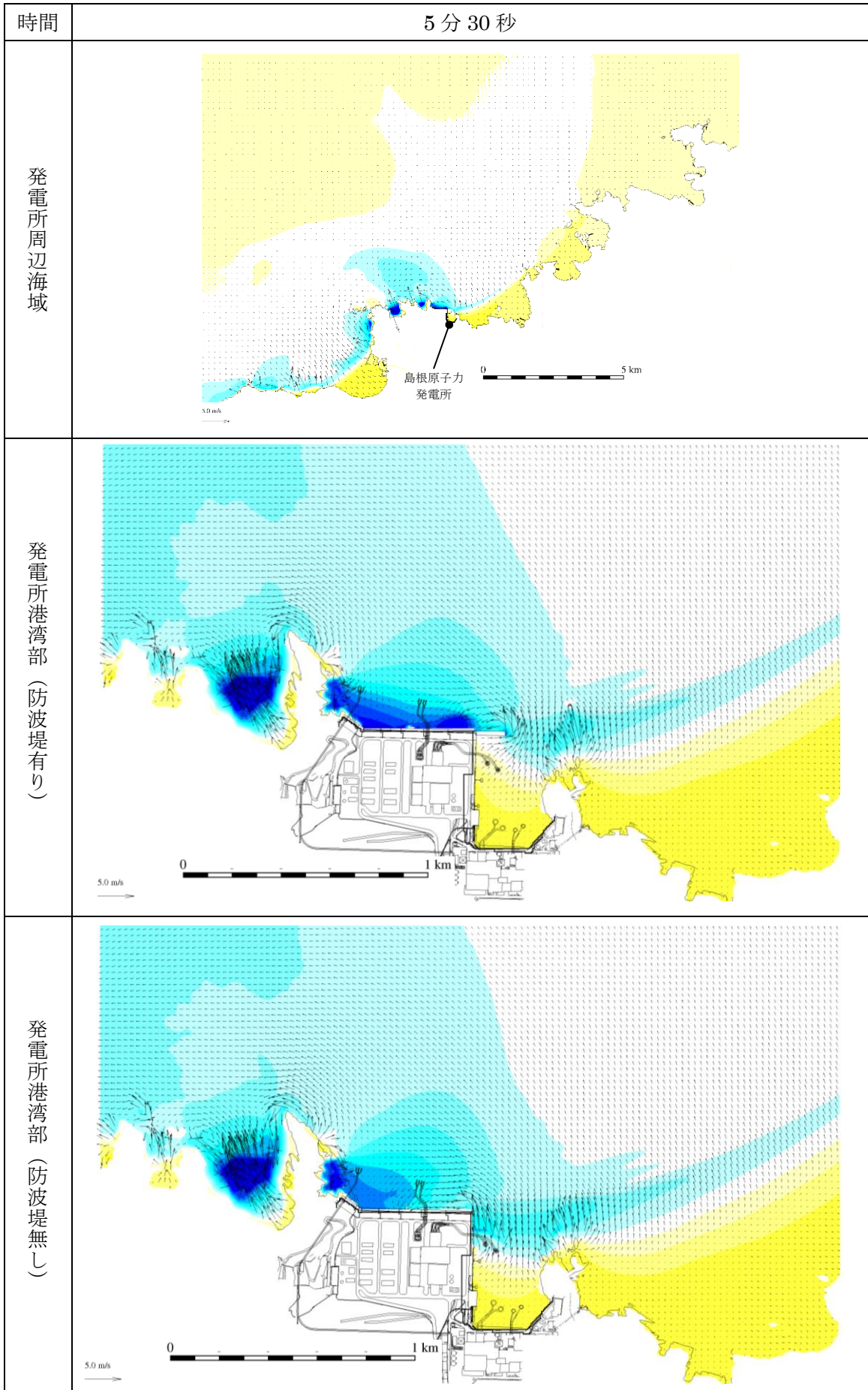


図 4-12 基準津波 4 の水位変動・流向ベクトル

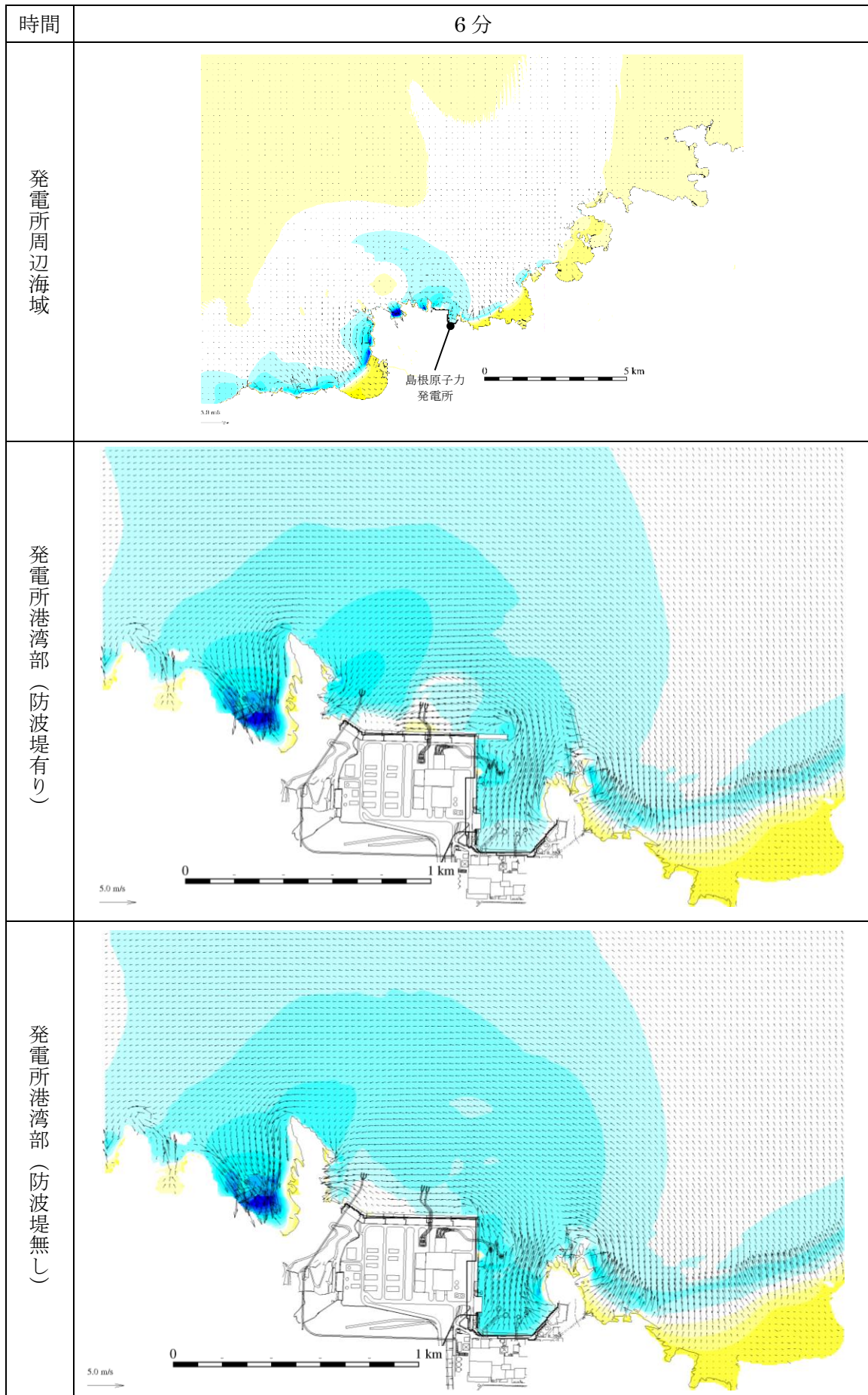


図 4-13 基準津波 4 の水位変動・流向ベクトル

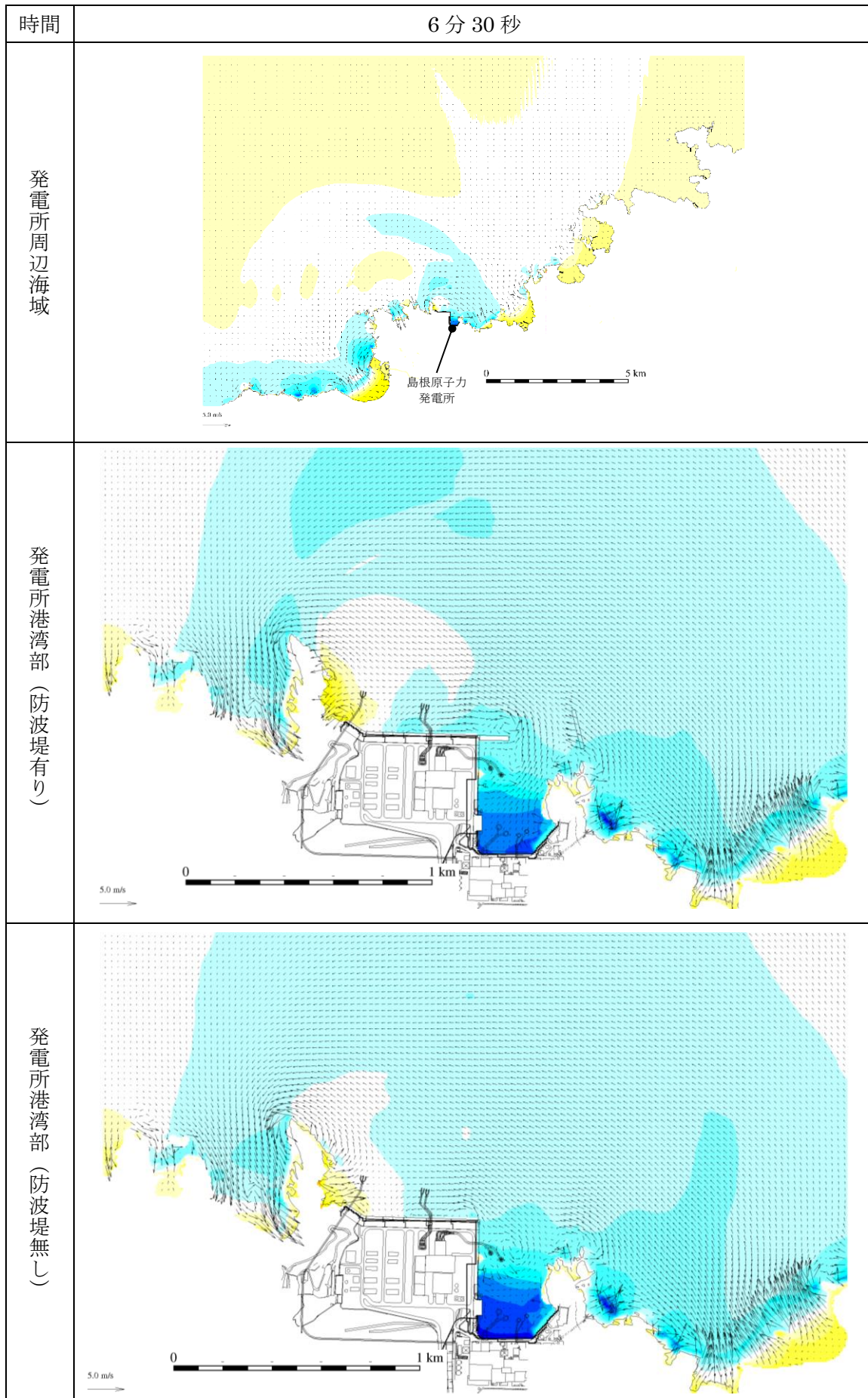


図 4-14 基準津波 4 の水位変動・流向ベクトル



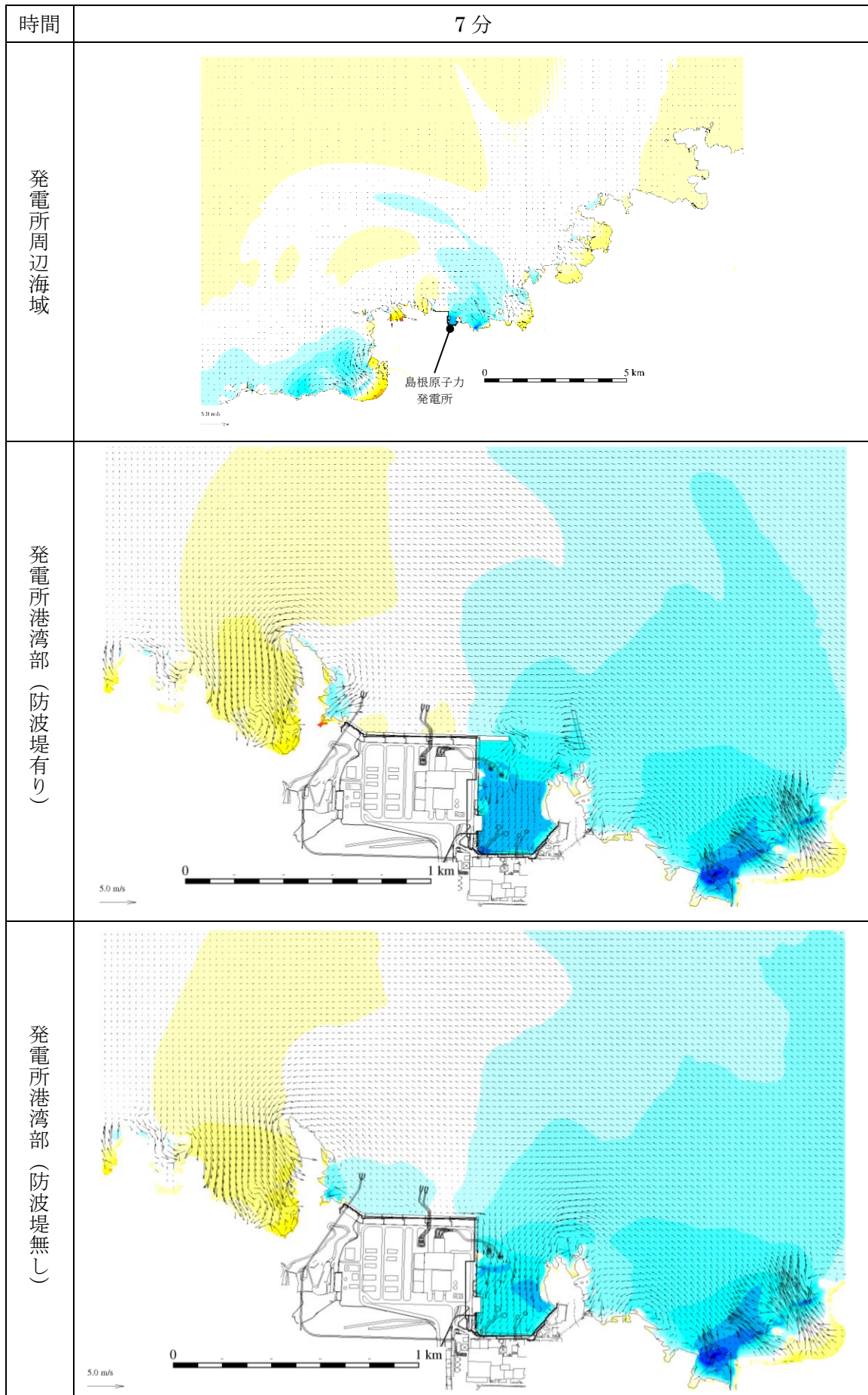


図 4-15 基準津波 4 の水位変動・流向ベクトル

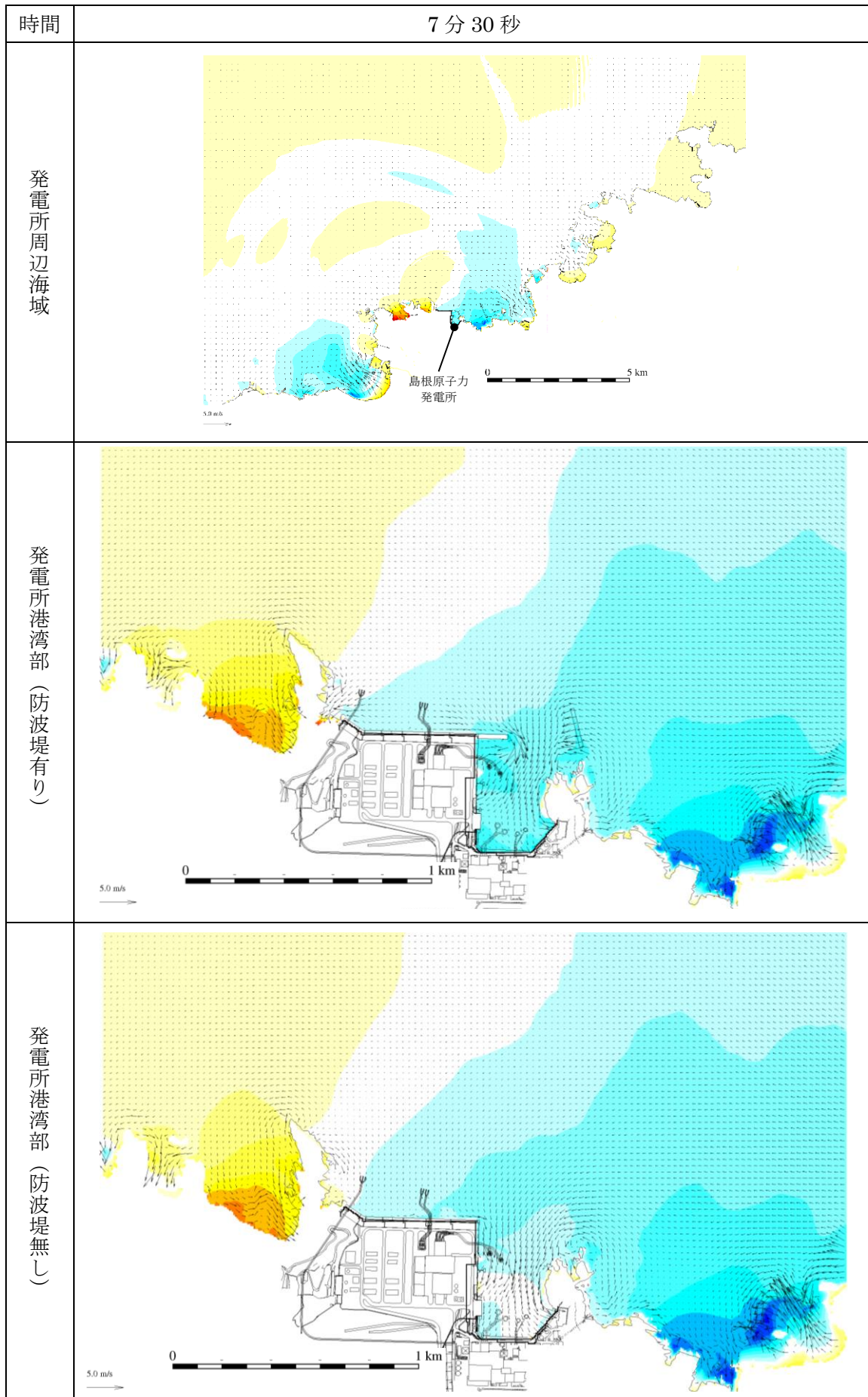


図 4-16 基準津波 4 の水位変動・流向ベクトル

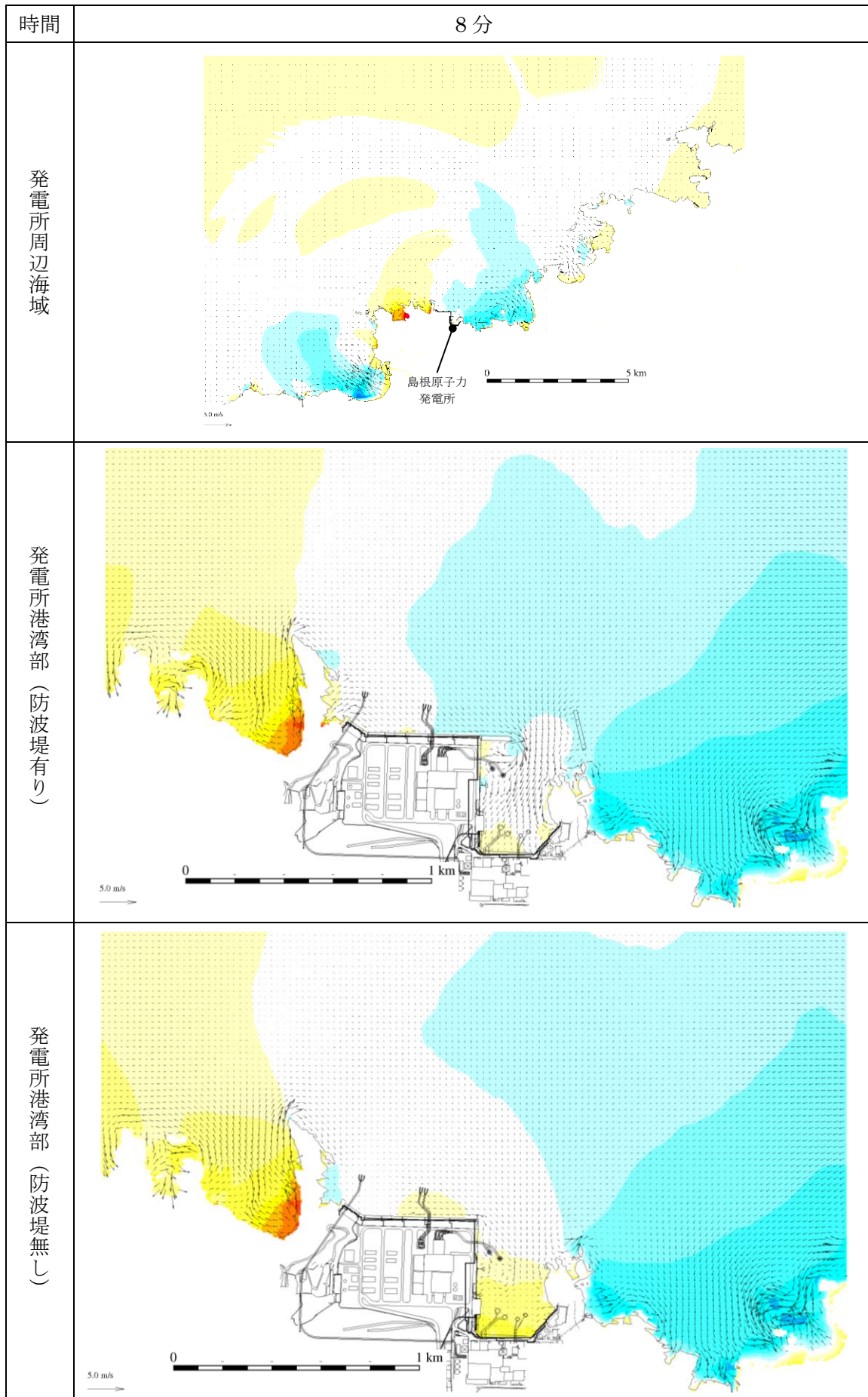


図 4-17 基準津波 4 の水位変動・流向ベクトル