

第四紀	完新世	A	
	更新世	後期	B <sub>1</sub>
		中期	B <sub>2</sub>
		前期	B <sub>3</sub>
新第三紀	鮮新世	C	
	中新世	D <sub>1</sub>	
		D <sub>2</sub>	

第 3.3-105 図 美保湾及び美保関東方沖合いの音波探査速度構造断面図



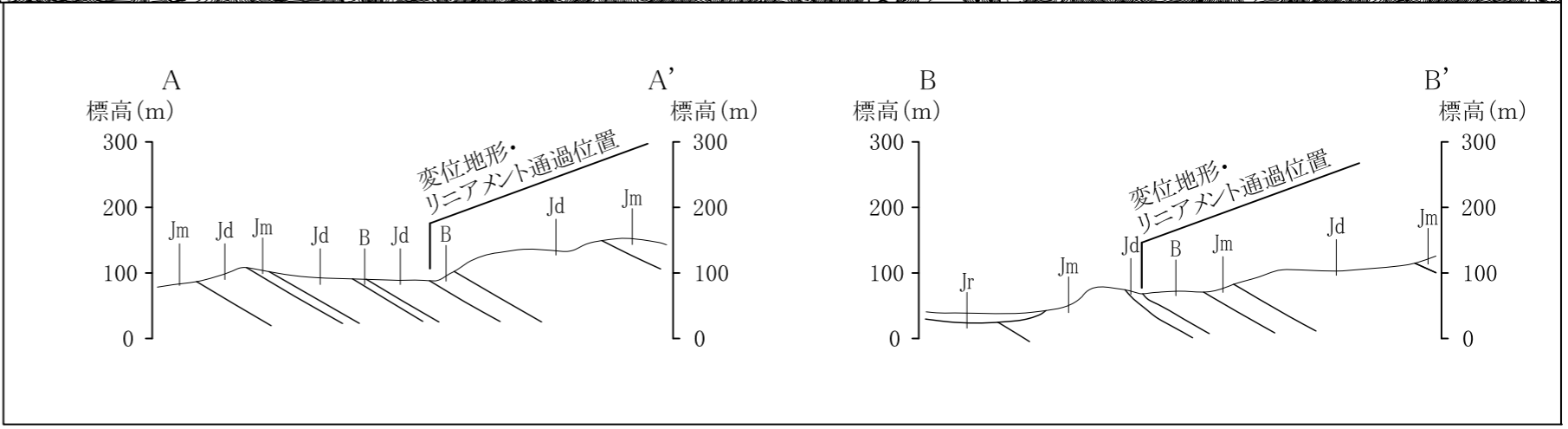
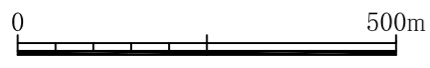
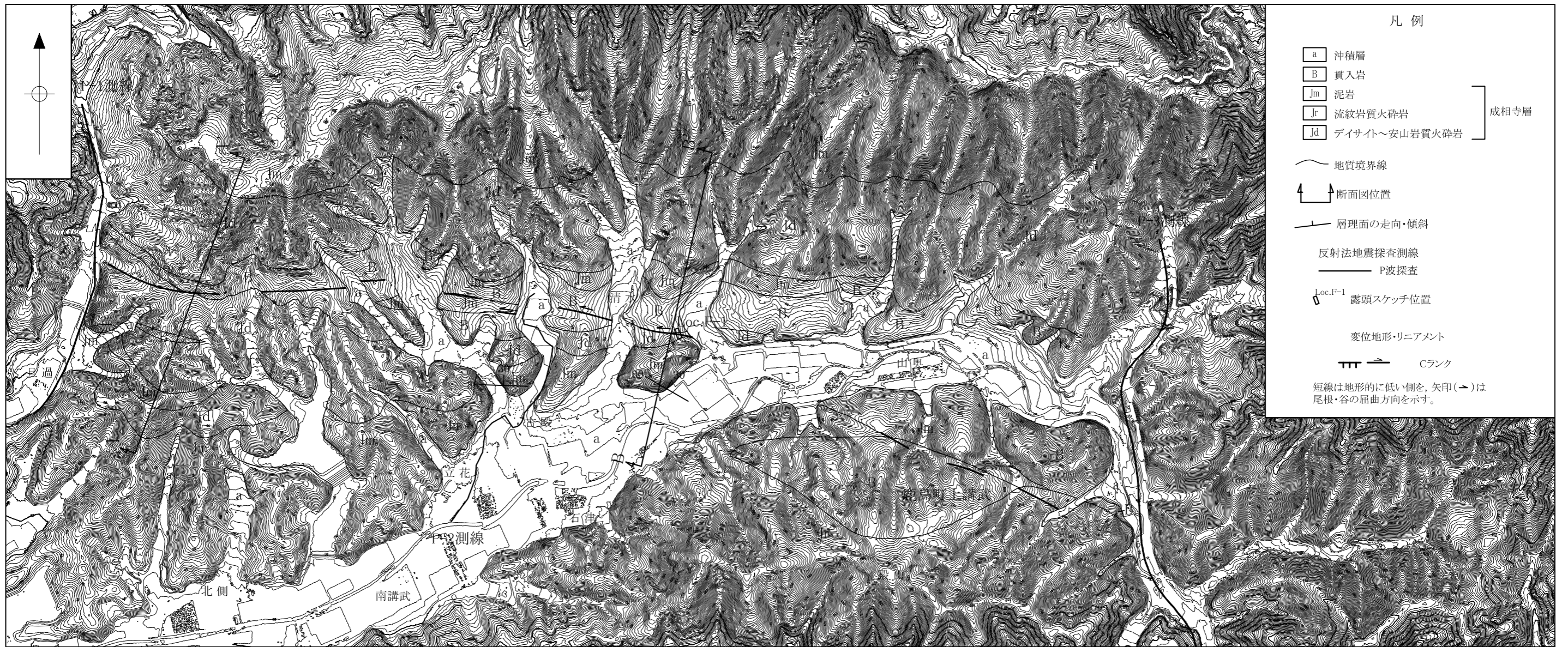
凡例

変位地形・リニアメント

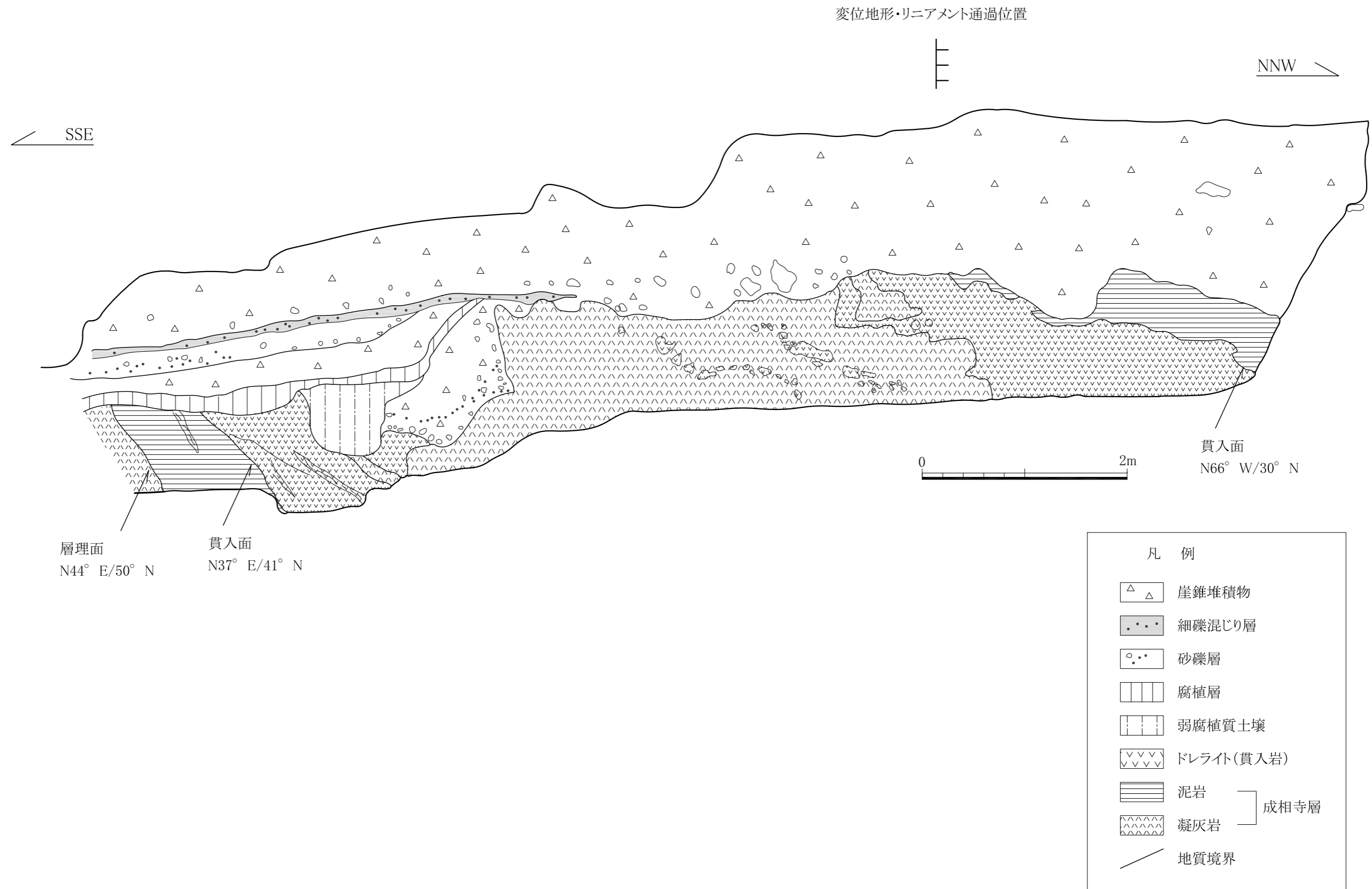
≡ → Cランク

短線は地形的に低い側を、矢印(→)は尾根・谷の屈曲方向を示す。

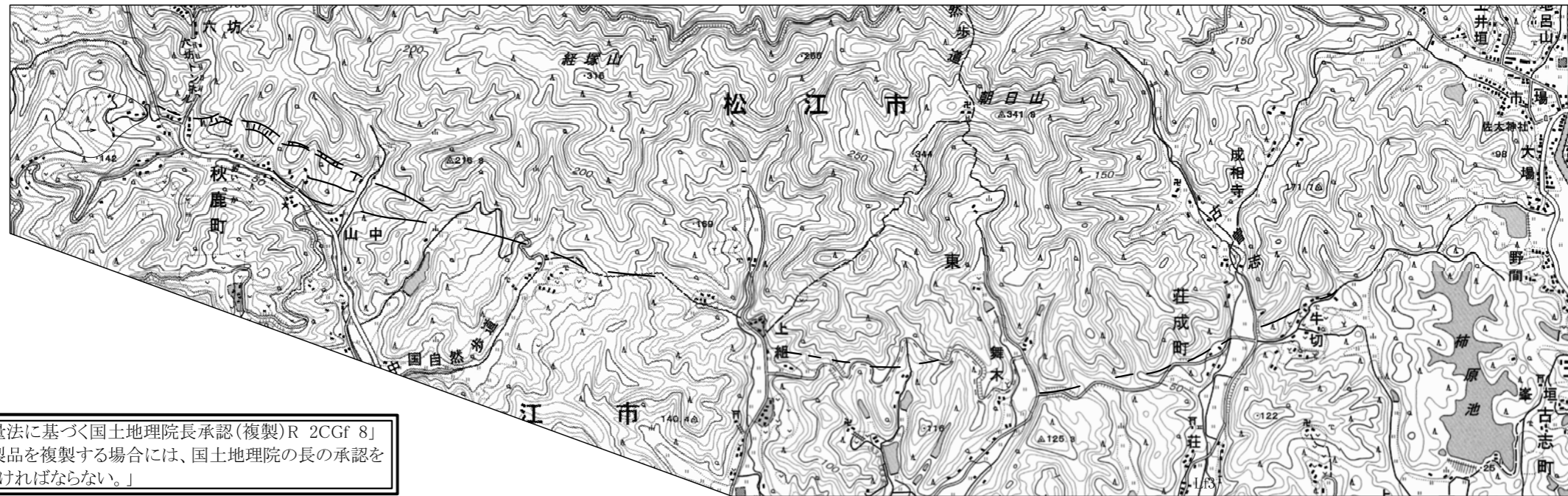
第3.3-106図 古殿[北][南]断層周辺の空中写真判読図



第3.3-107図 古殿[北][南]断層周辺の地質図及び地質断面図



第3.3-108図 露頭スケッチ (上講武地点: Loc. F-1)



「測量法に基づく国土地理院長承認(複製)R 2CGf 8」  
「本製品を複製する場合には、国土地理院の長の承認を得なければならない。」



凡例

- 変位地形・リニアメント
- Dランク
- 短線は地形的に低い側を、矢印(→)は尾根・谷の屈曲方向を示す。
- 地形面
- Lf3面     ] 低位面群
- 地すべり

第3.3-109図 山中付近断層周辺の空中写真判読図