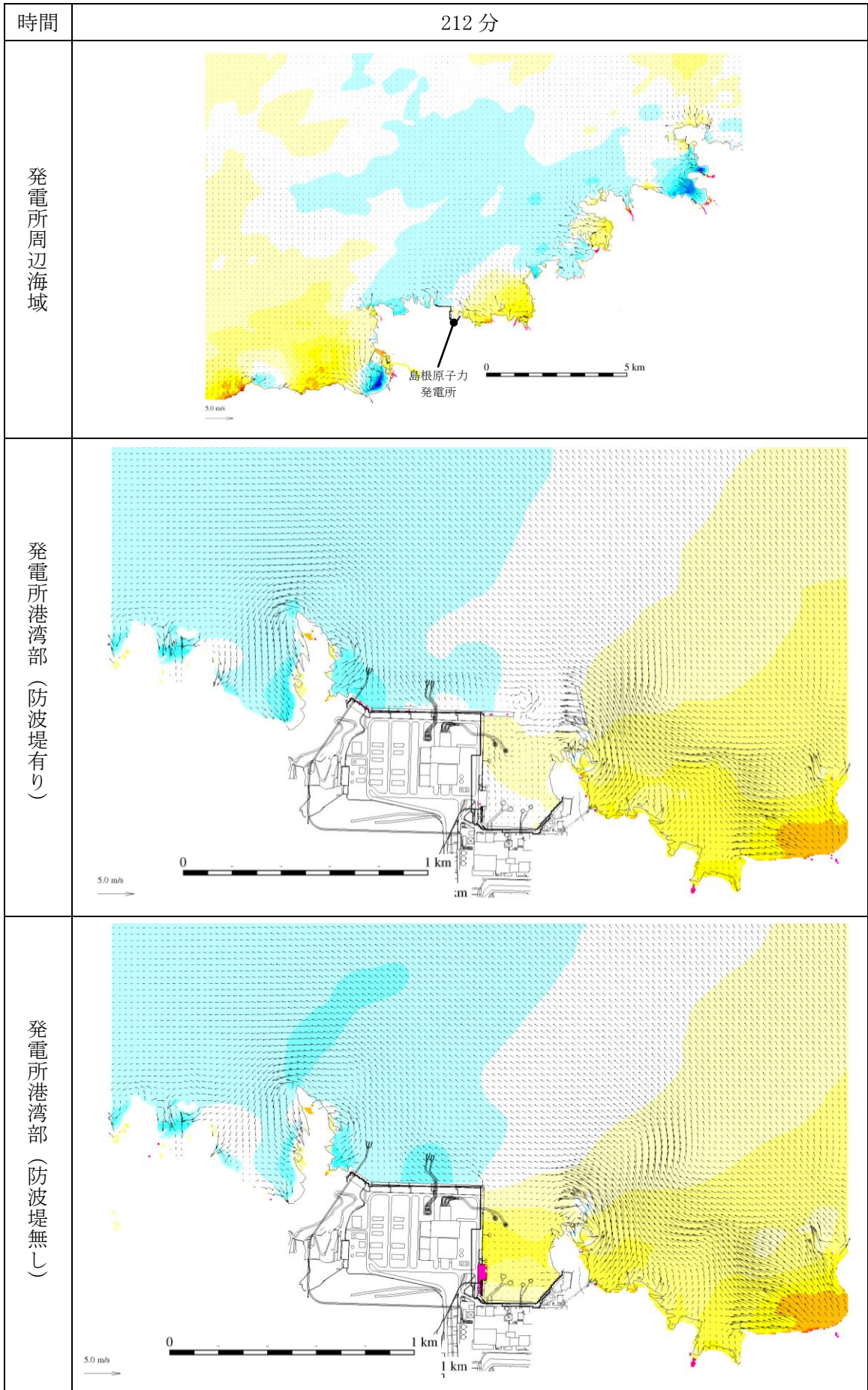
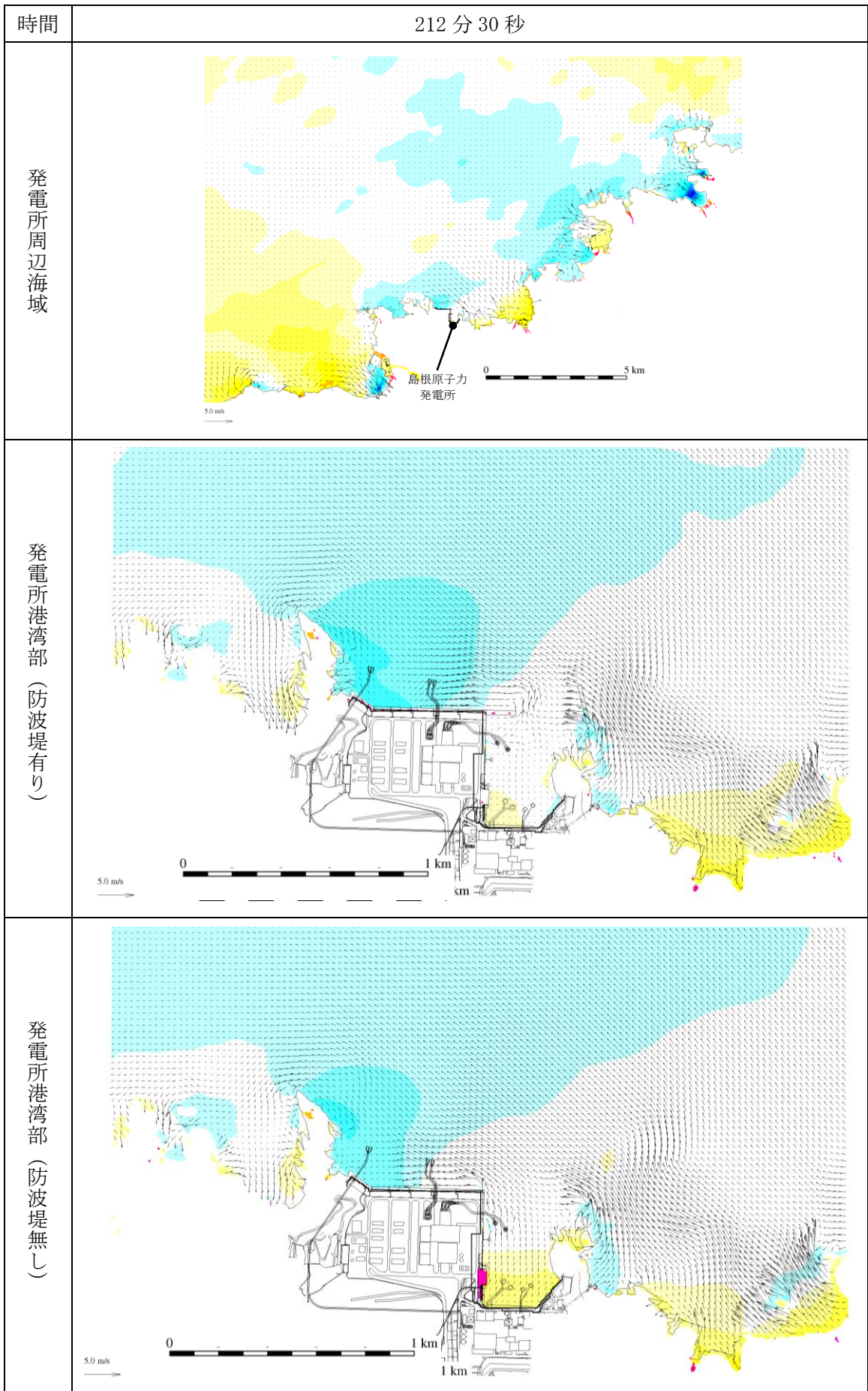


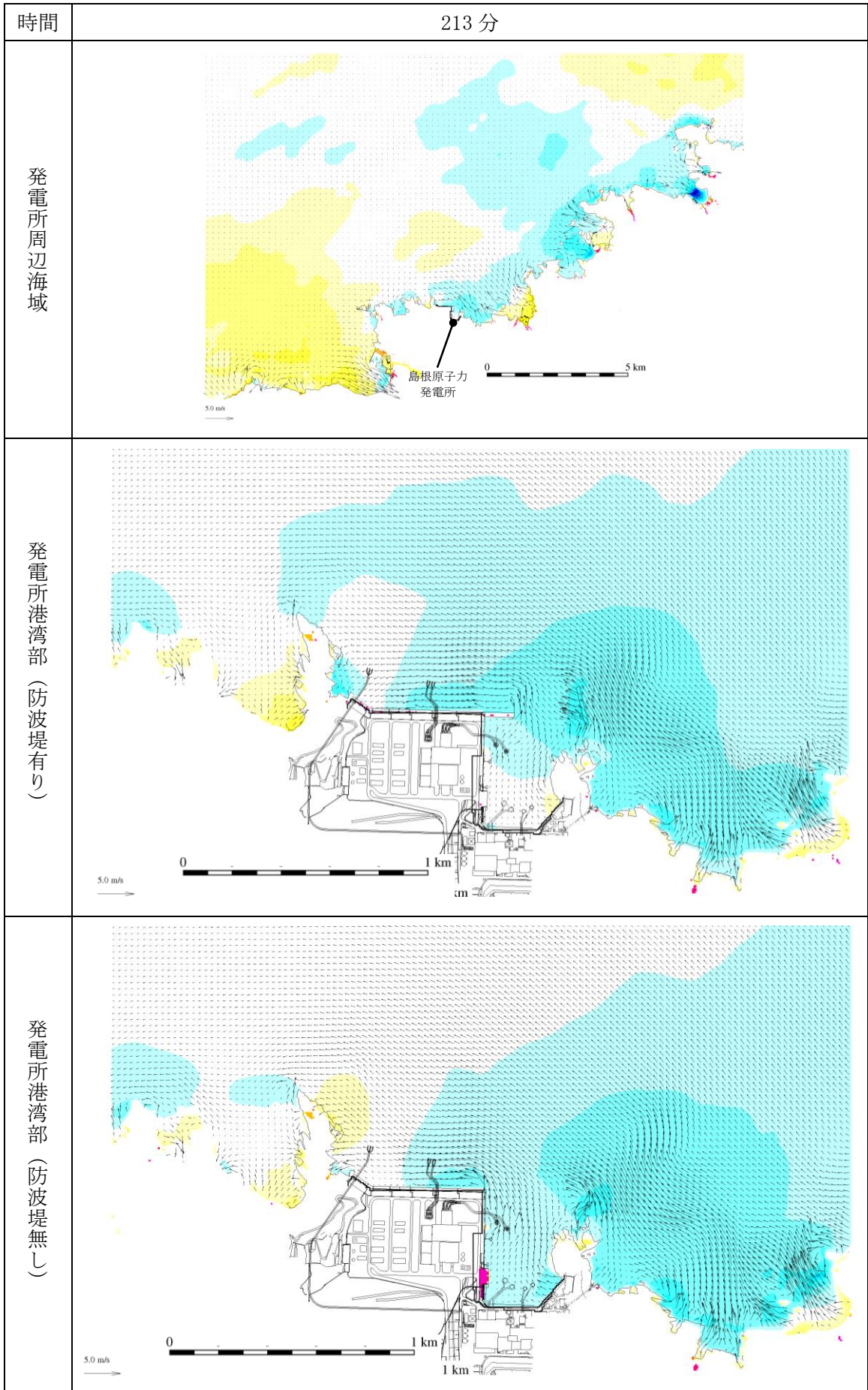
第 1 図 (224) 基準津波 1 の水位変動・流向ベクトル



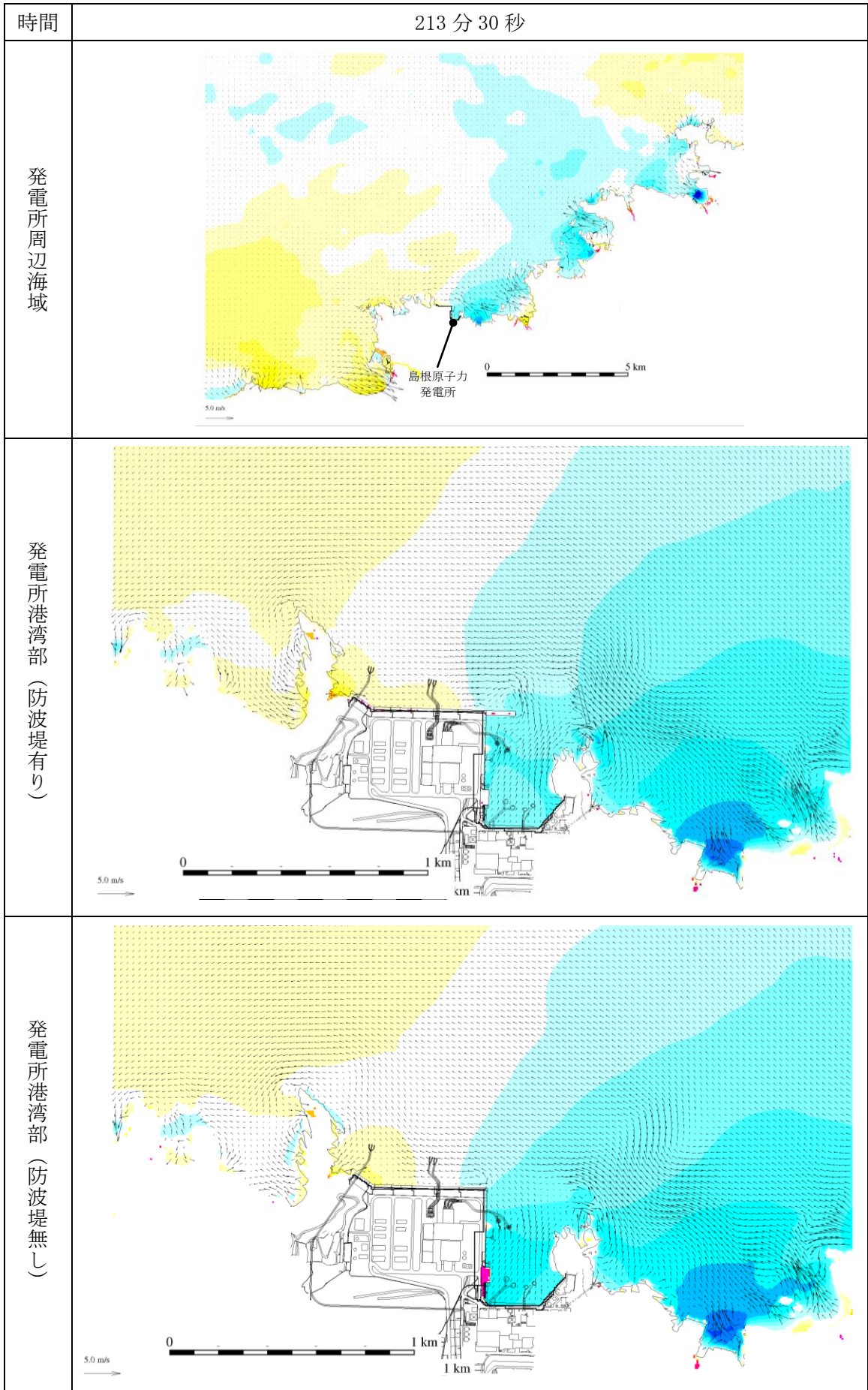
第 1 図 (225) 基準津波 1 の水位変動・流向ベクトル



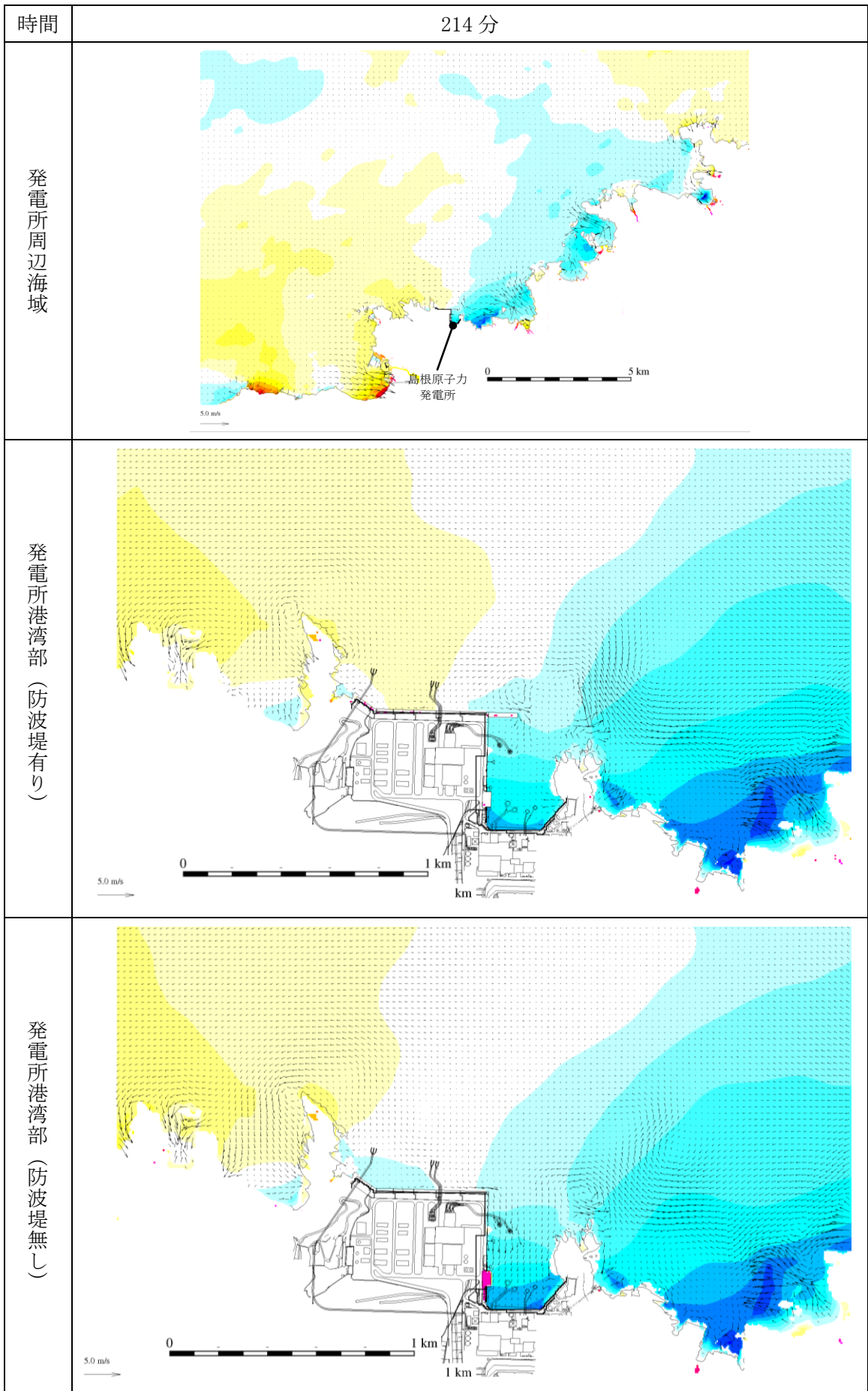
第 1 図 (226) 基準津波 1 の水位変動・流向ベクトル



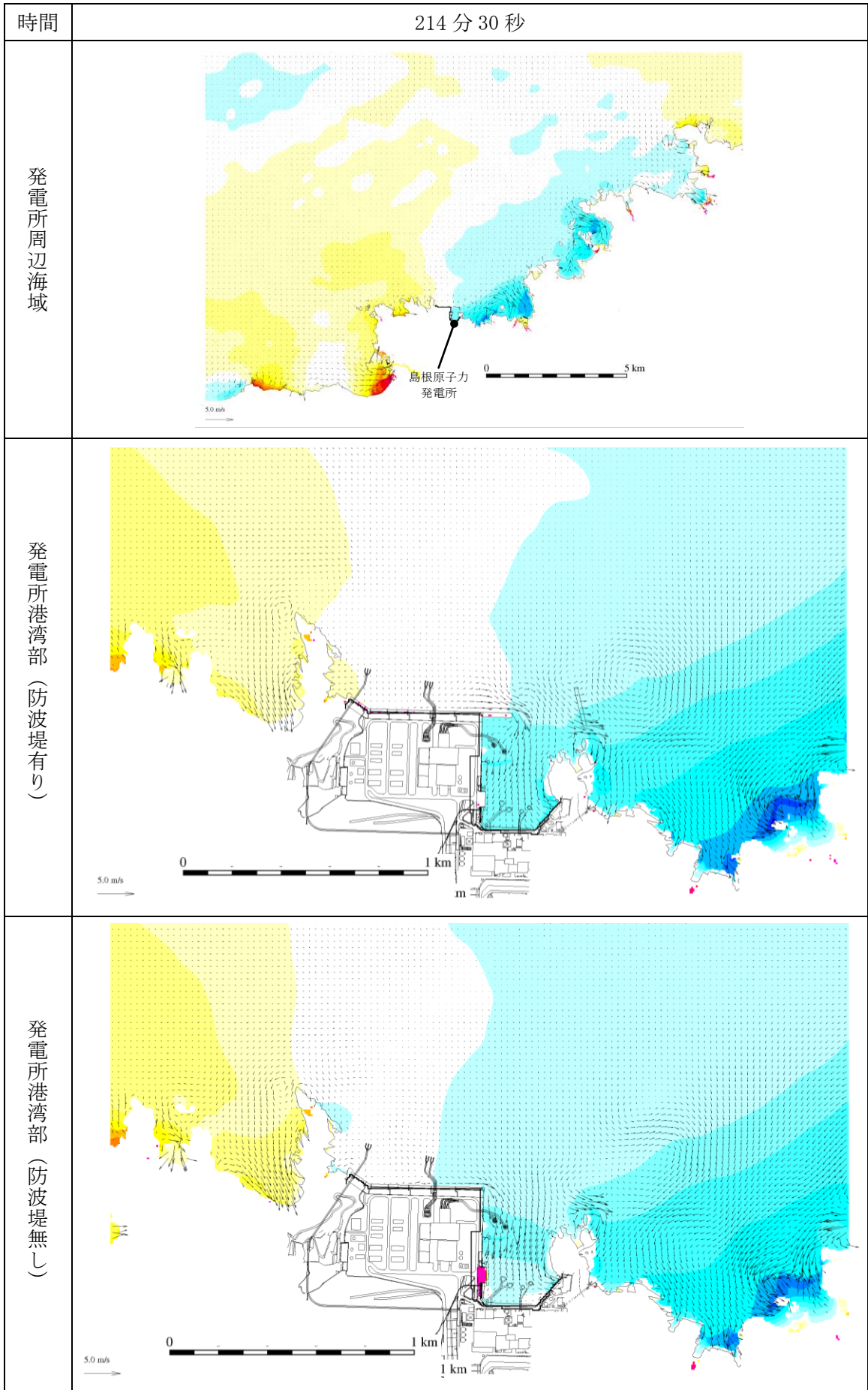
第 1 図 (227) 基準津波 1 の水位変動・流向ベクトル



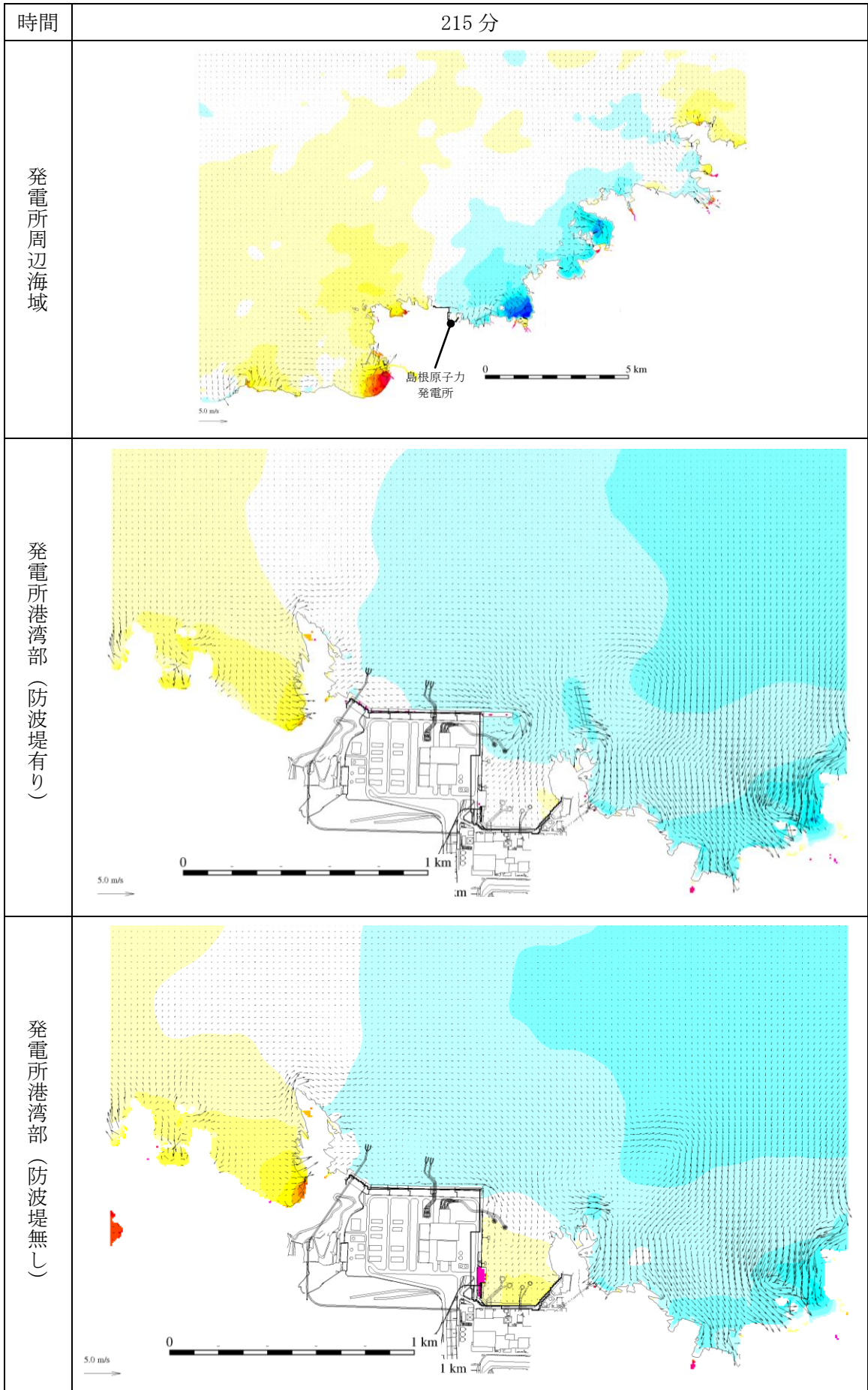
第 1 図 (228) 基準津波 1 の水位変動・流向ベクトル



第 1 図 (229) 基準津波 1 の水位変動・流向ベクトル

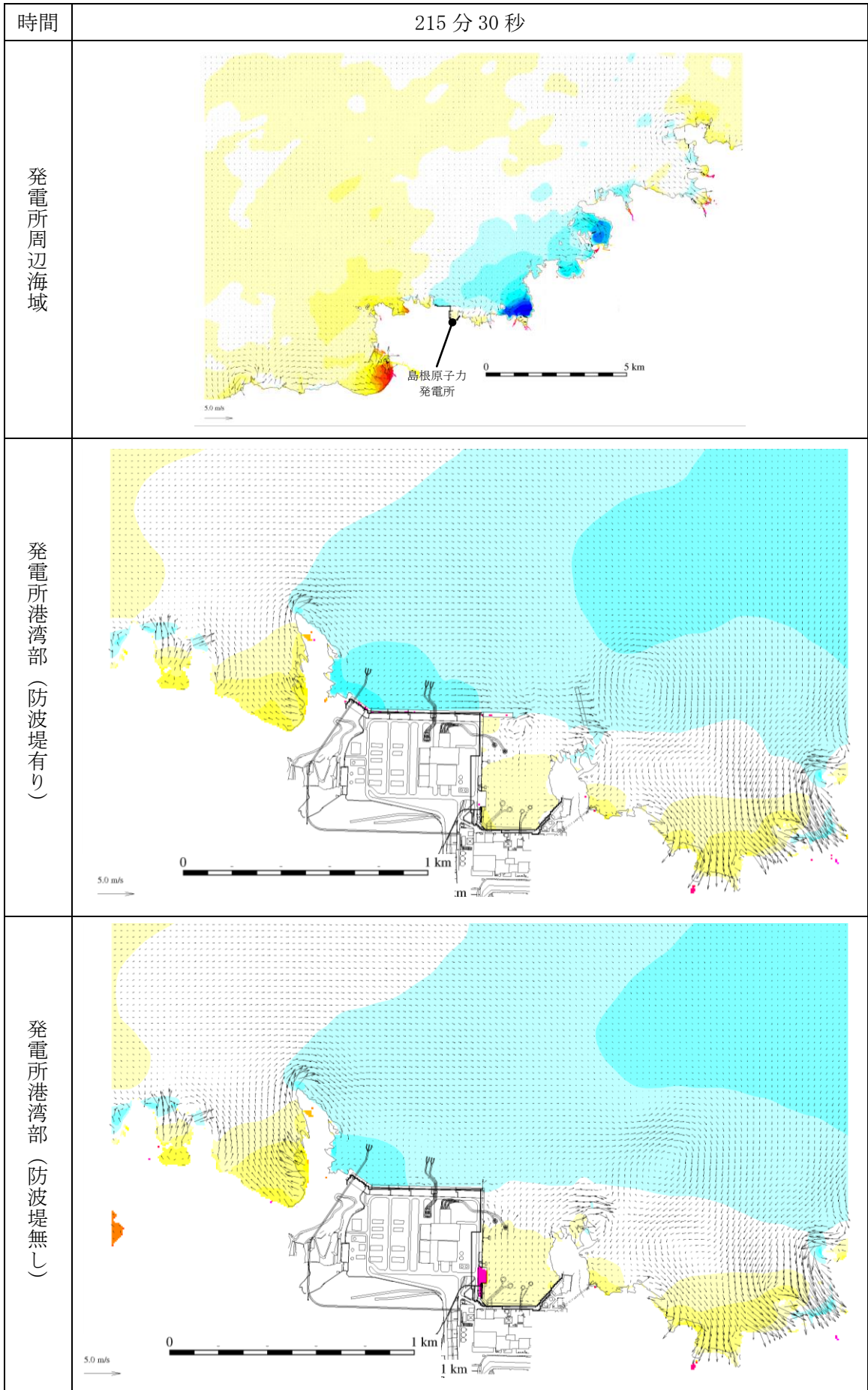


第 1 図 (230) 基準津波 1 の水位変動・流向ベクトル

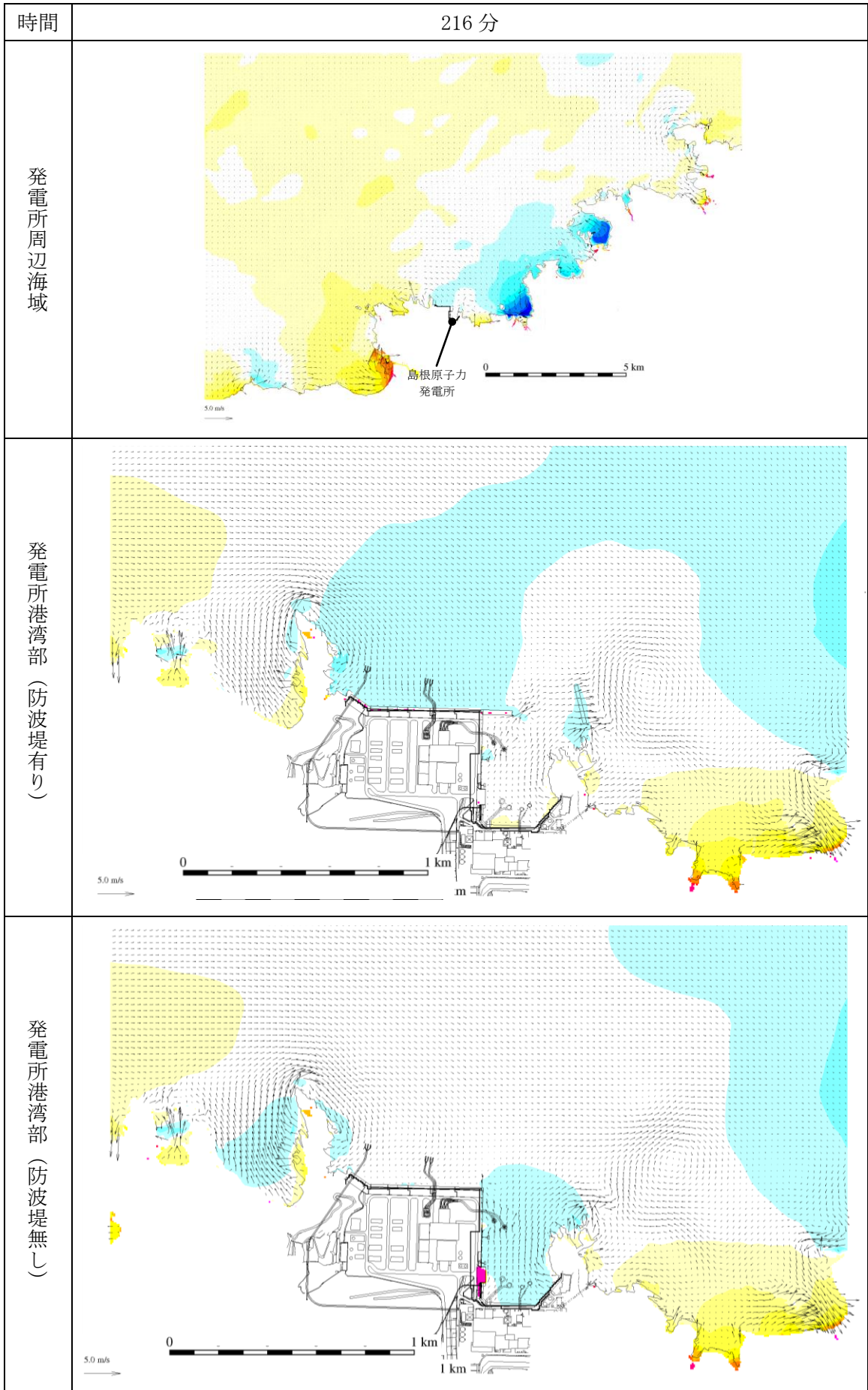


第 1 図 (231) 基準津波 1 の水位変動・流向ベクトル

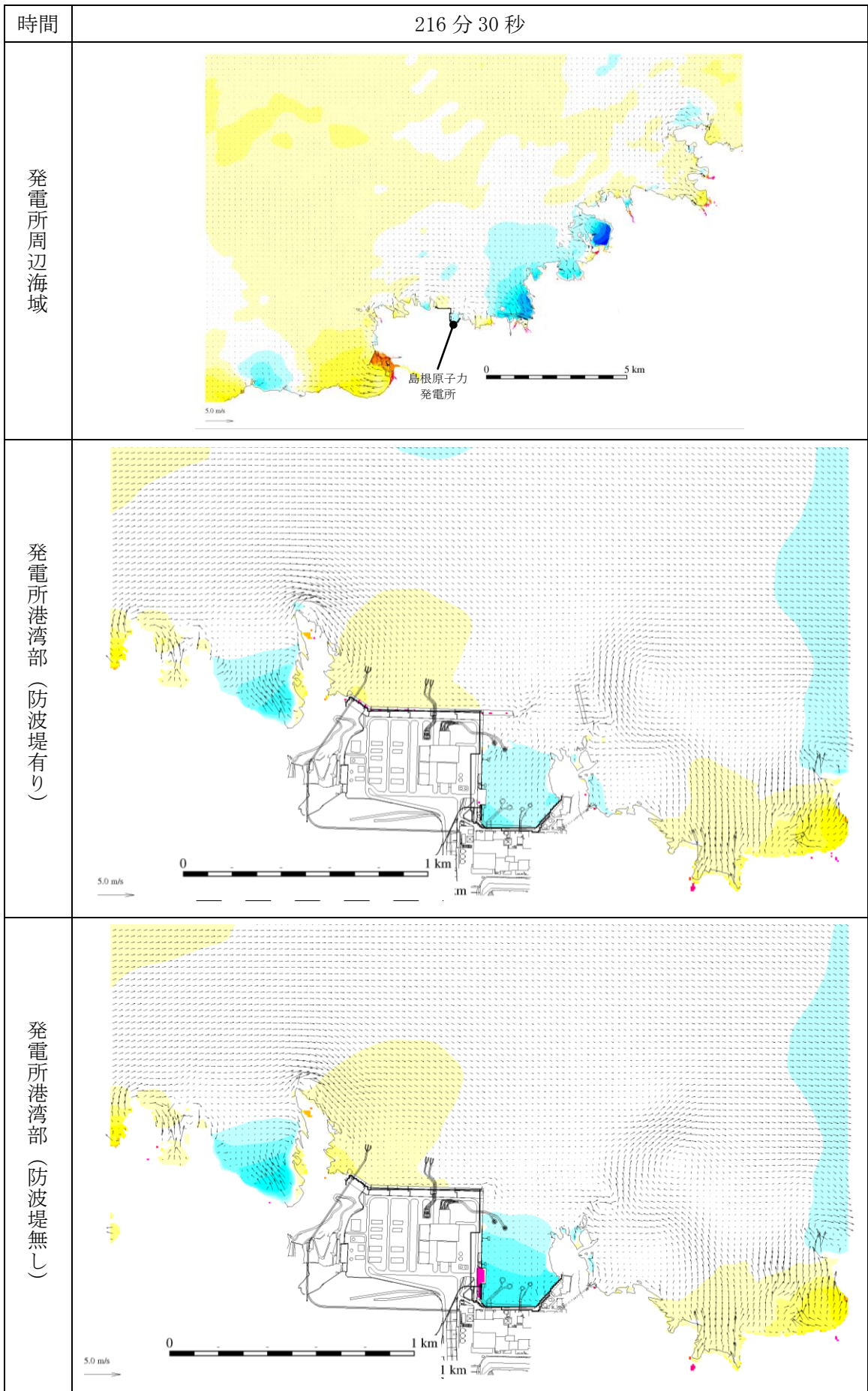




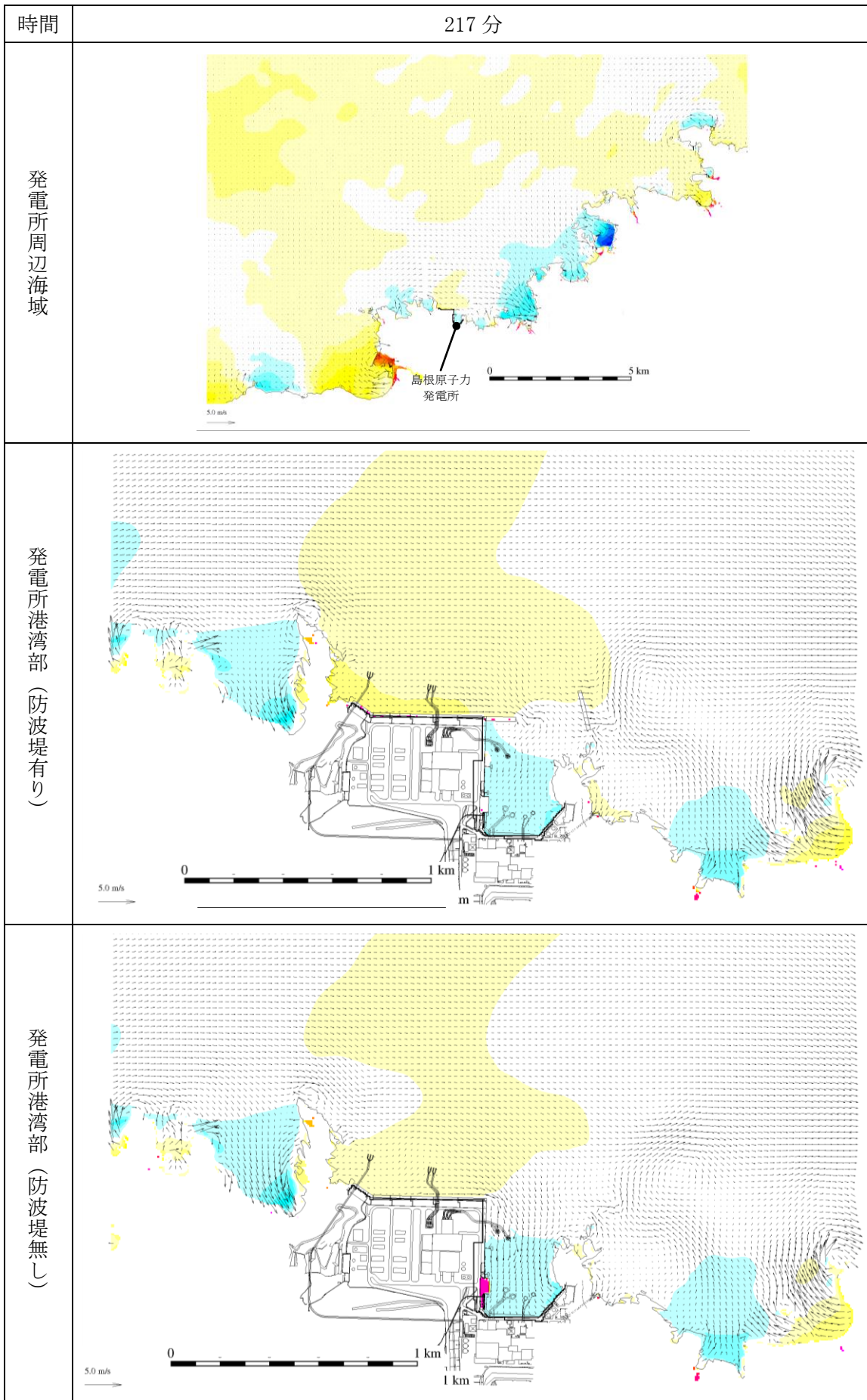
第 1 図 (232) 基準津波 1 の水位変動・流向ベクトル



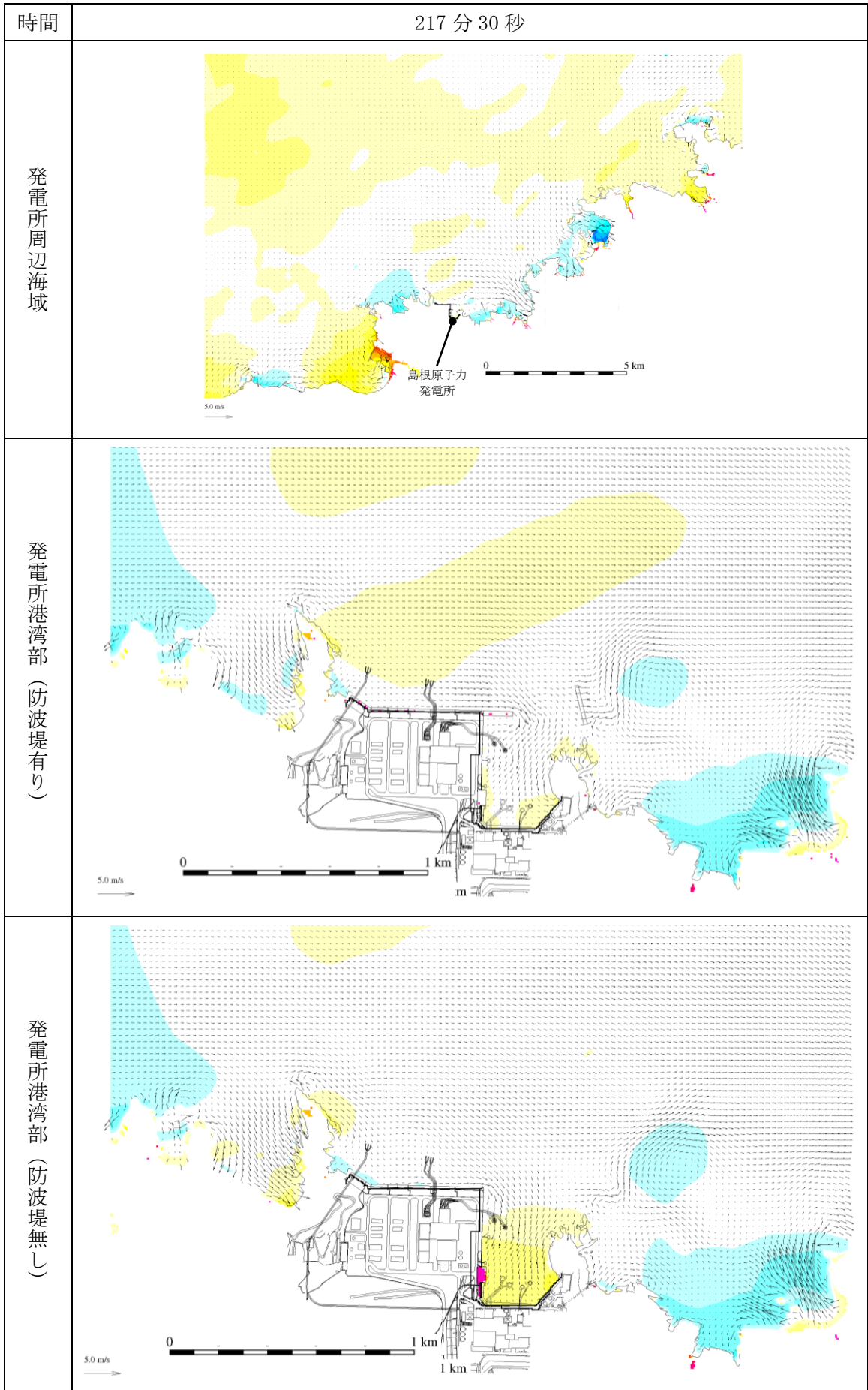
第 1 図 (233) 基準津波 1 の水位変動・流向ベクトル



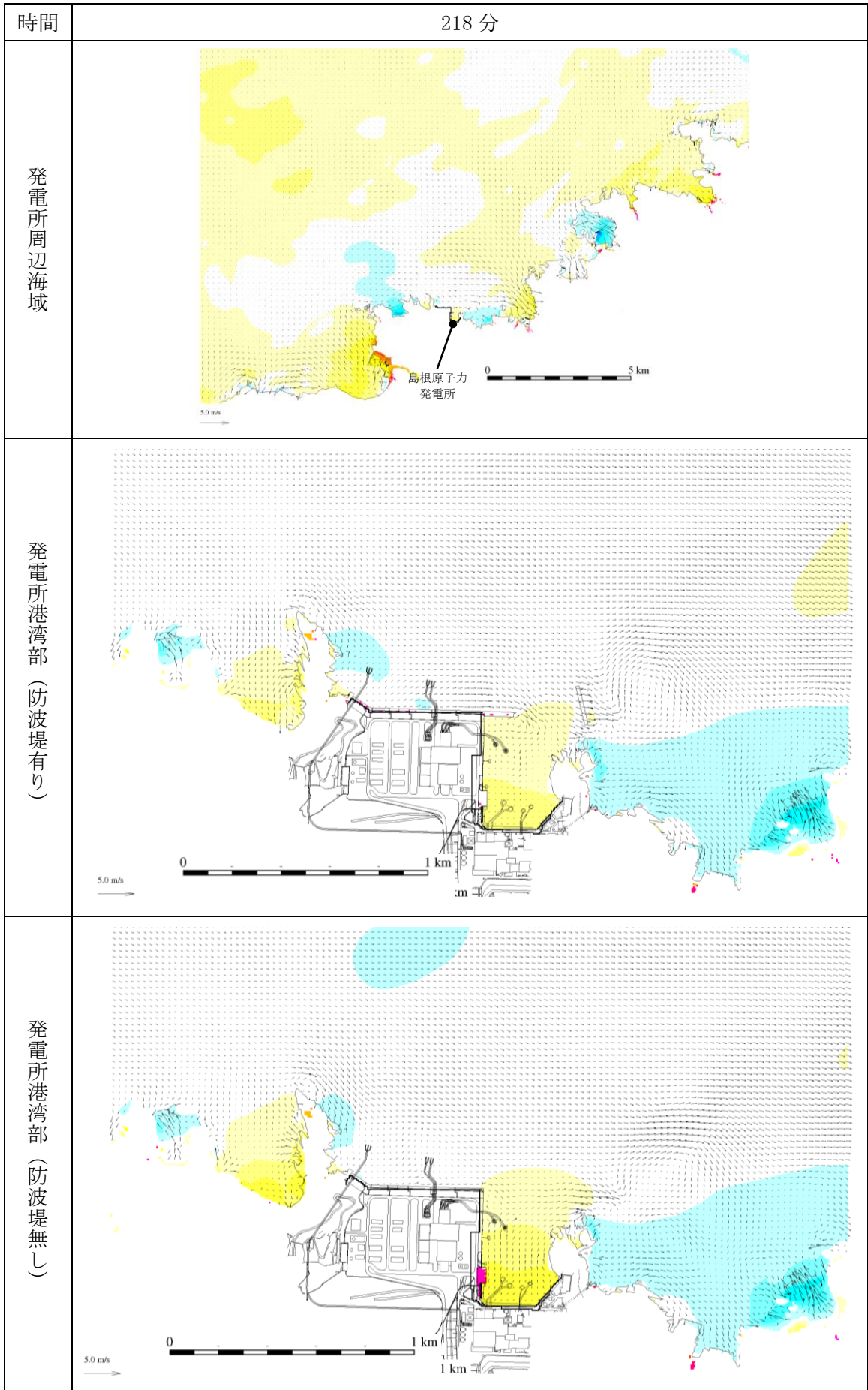
第 1 図 (234) 基準津波 1 の水位変動・流向ベクトル



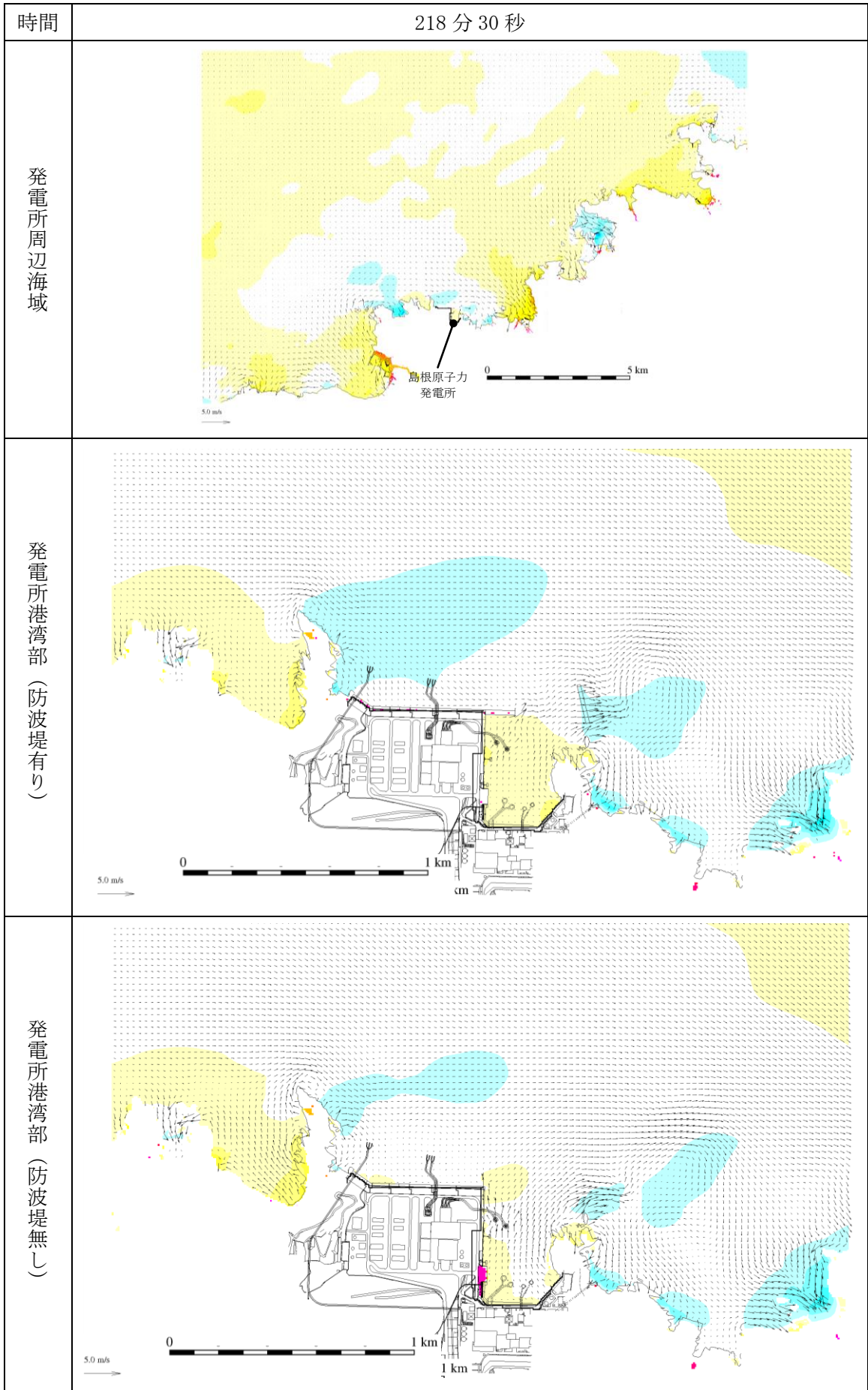
第 1 図 (235) 基準津波 1 の水位変動・流向ベクトル



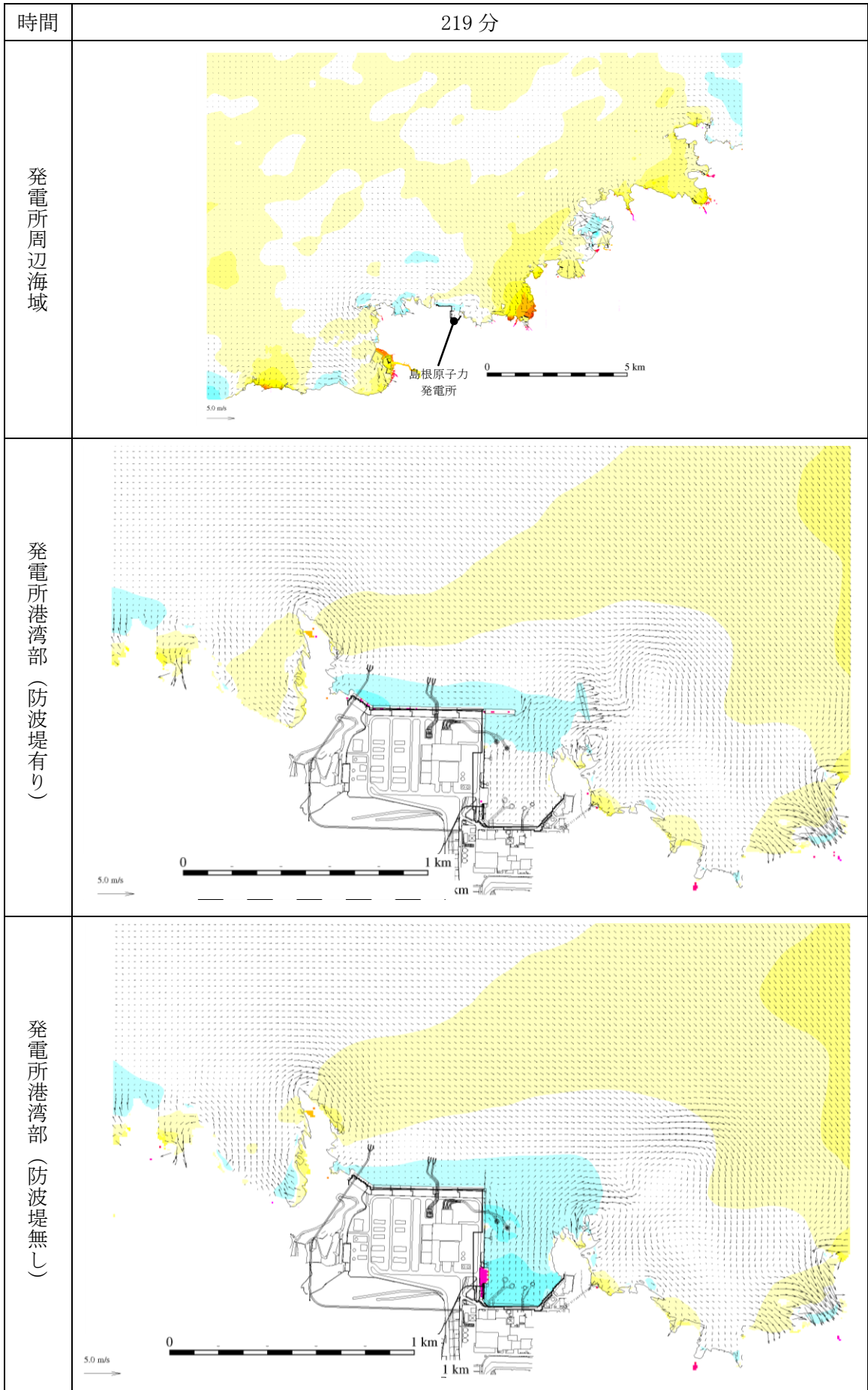
第 1 図 (236) 基準津波 1 の水位変動・流向ベクトル



第 1 図 (237) 基準津波 1 の水位変動・流向ベクトル

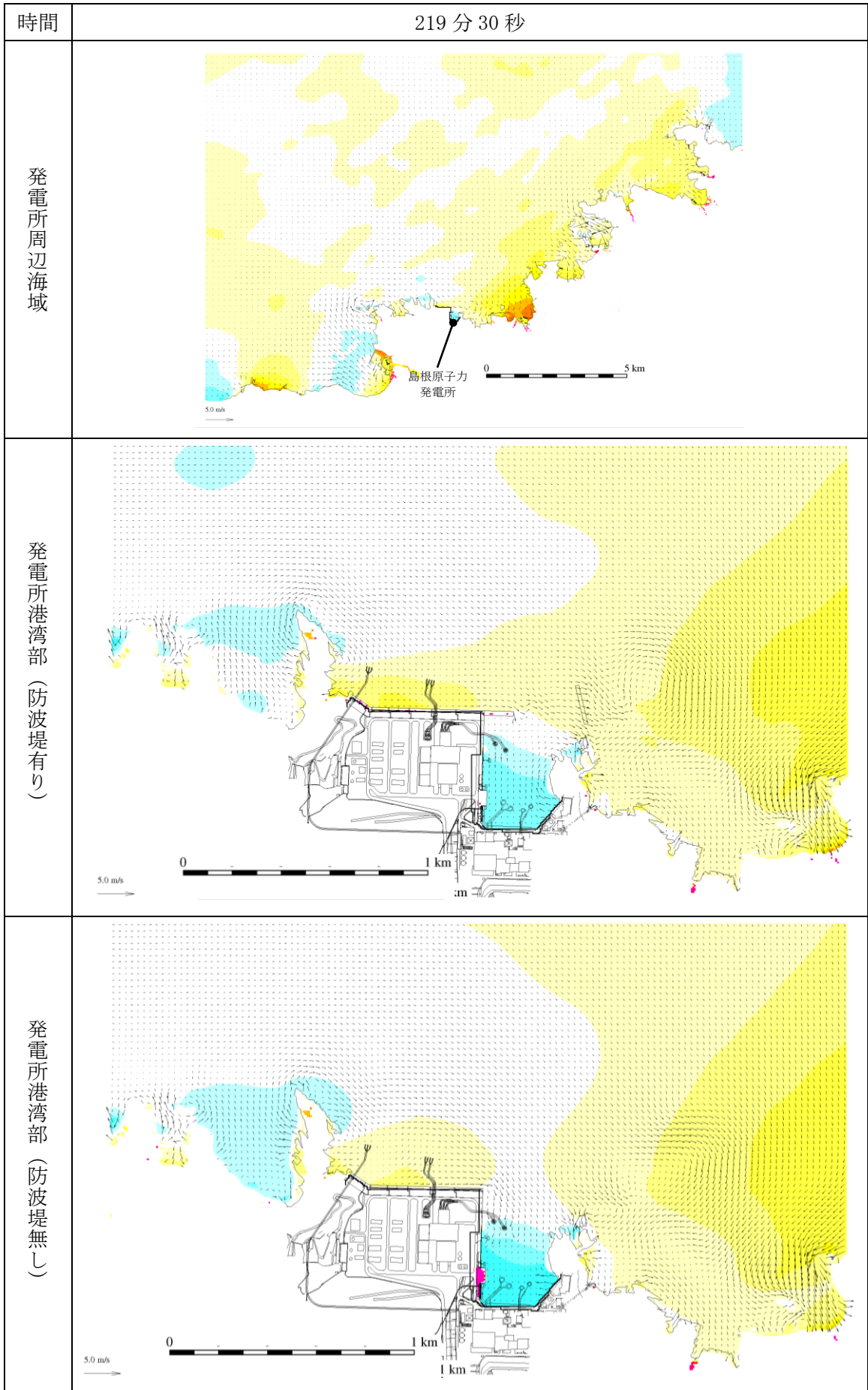


第 1 図 (238) 基準津波 1 の水位変動・流向ベクトル

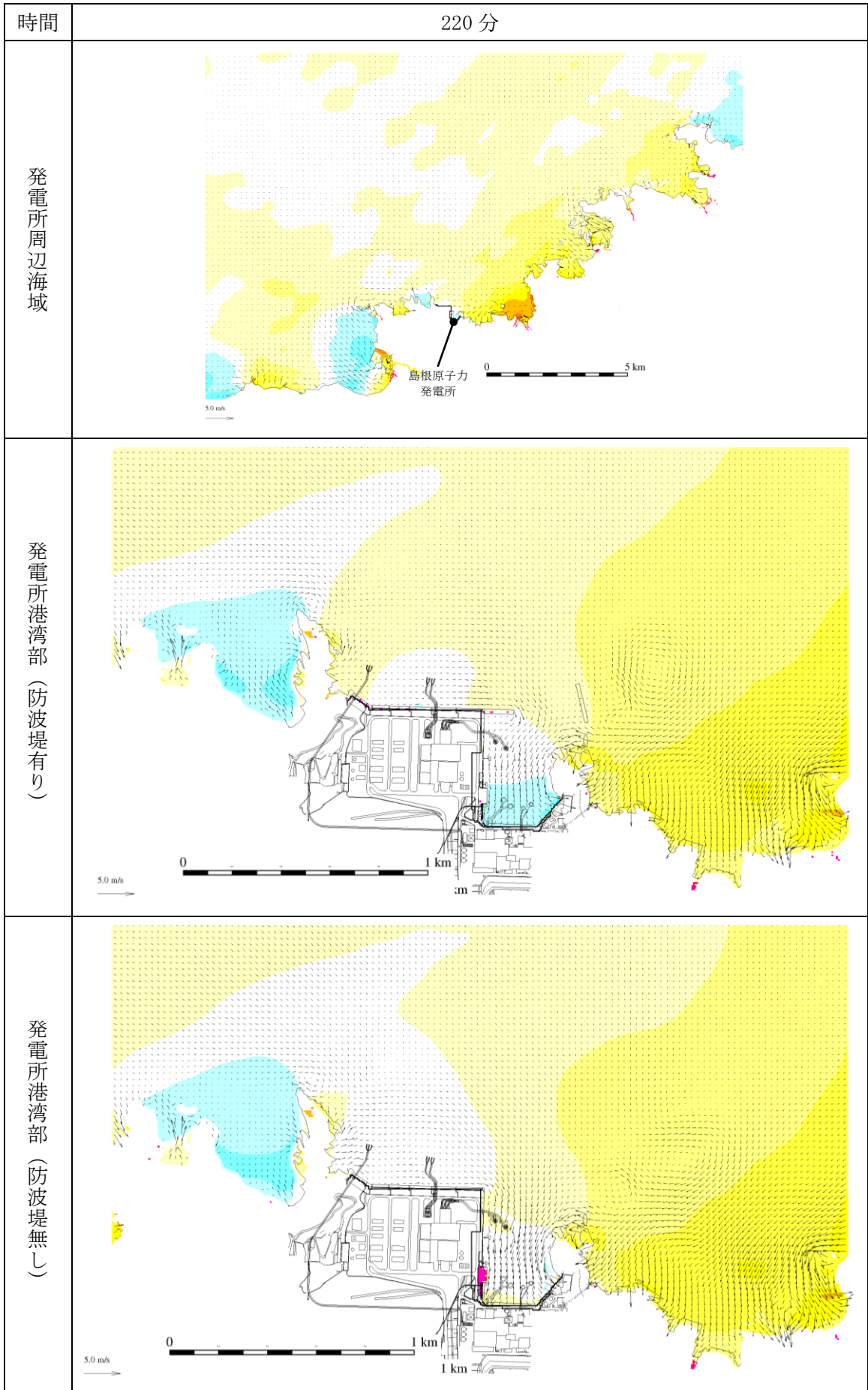


第 1 図 (239) 基準津波 1 の水位変動・流向ベクトル

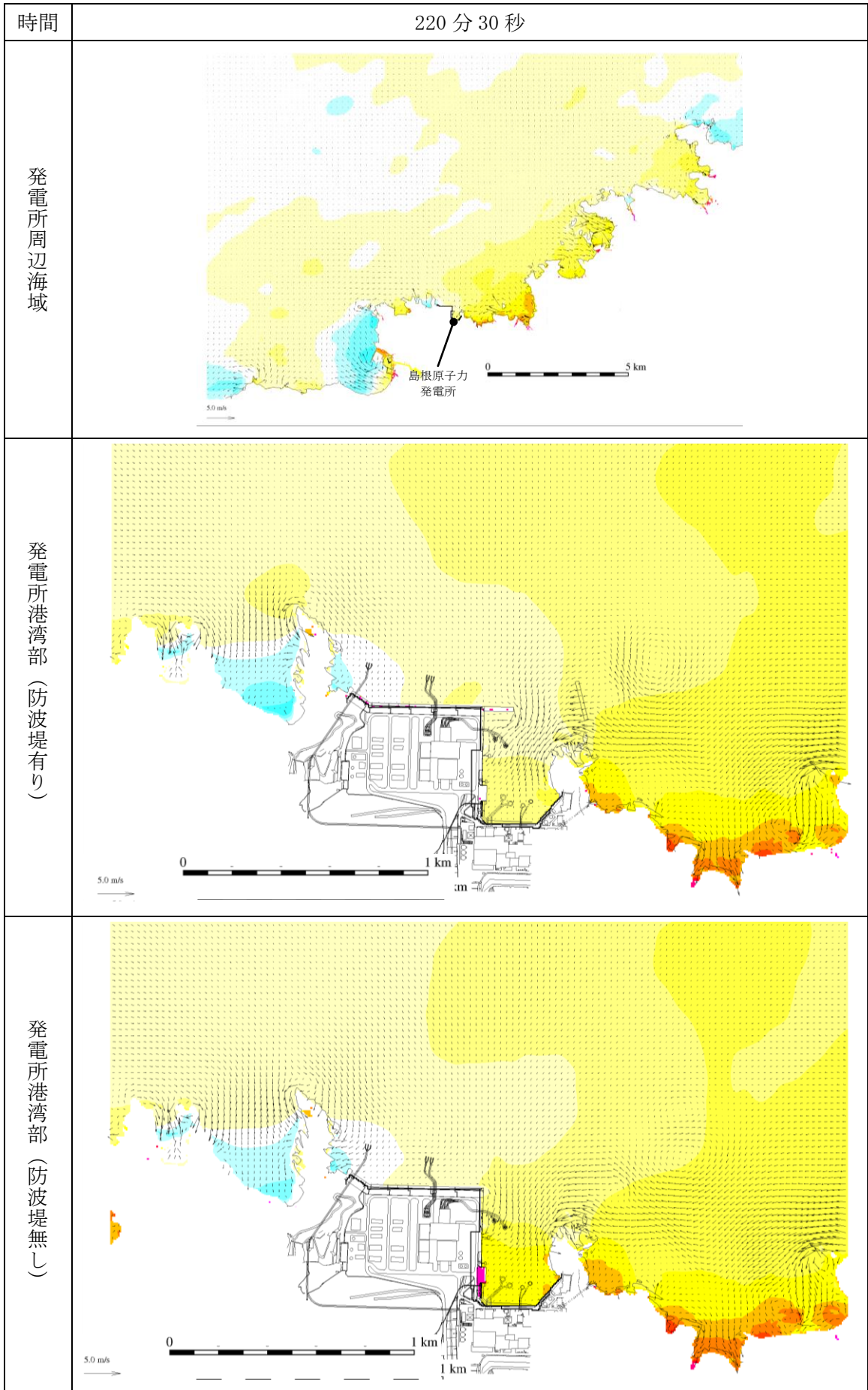




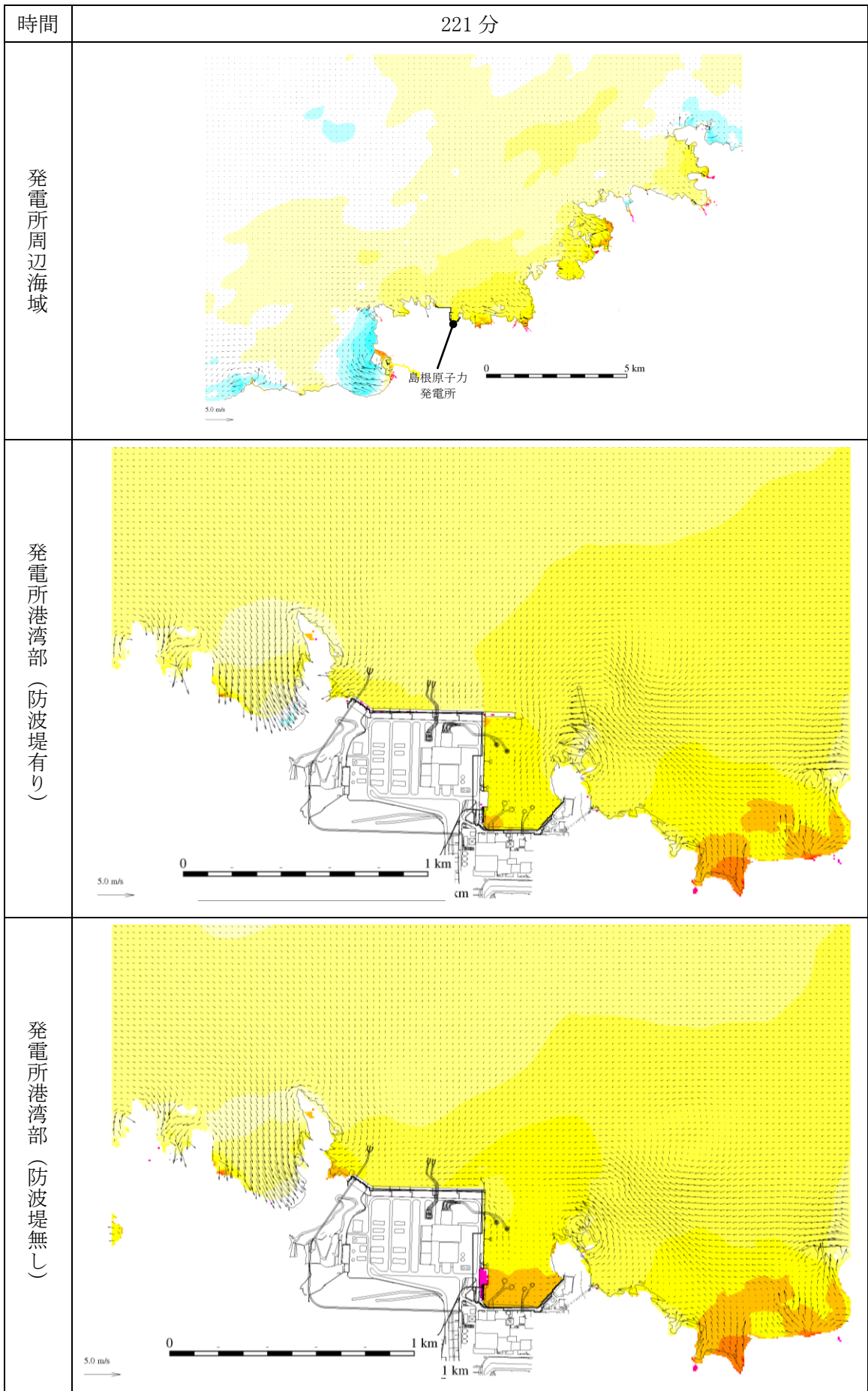
第 1 図 (240) 基準津波 1 の水位変動・流向ベクトル



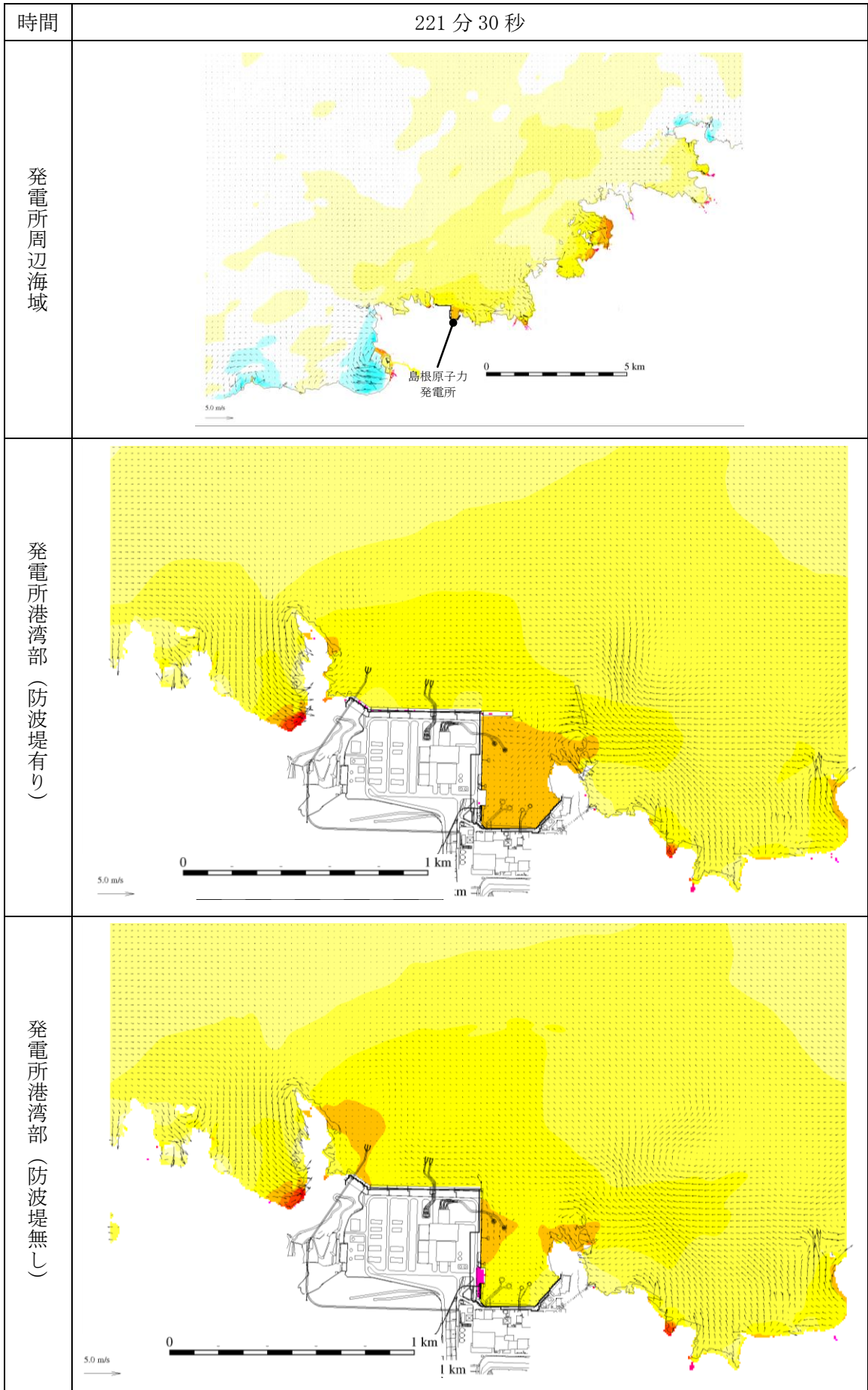
第 1 図 (241) 基準津波 1 の水位変動・流向ベクトル



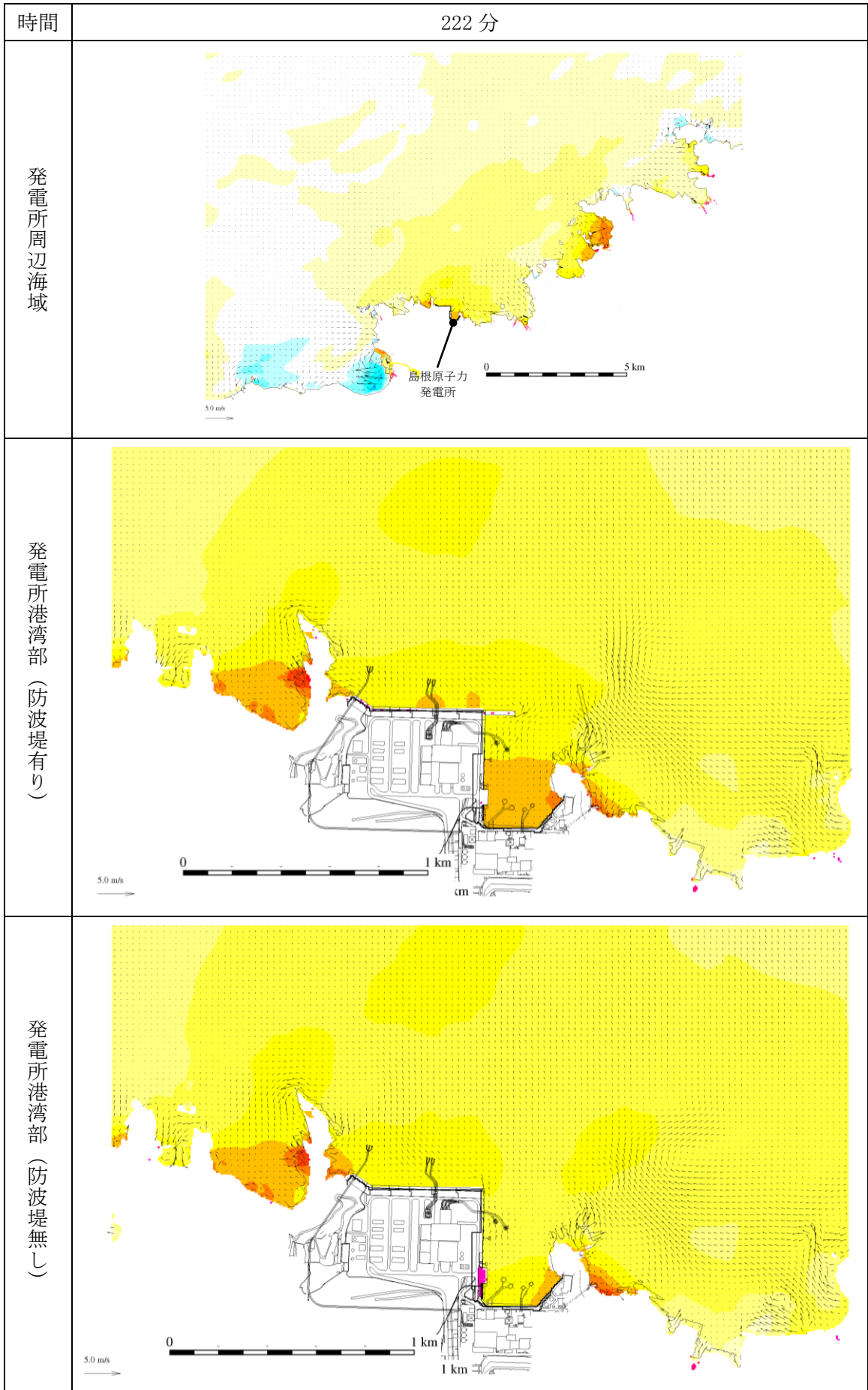
第 1 図 (242) 基準津波 1 の水位変動・流向ベクトル



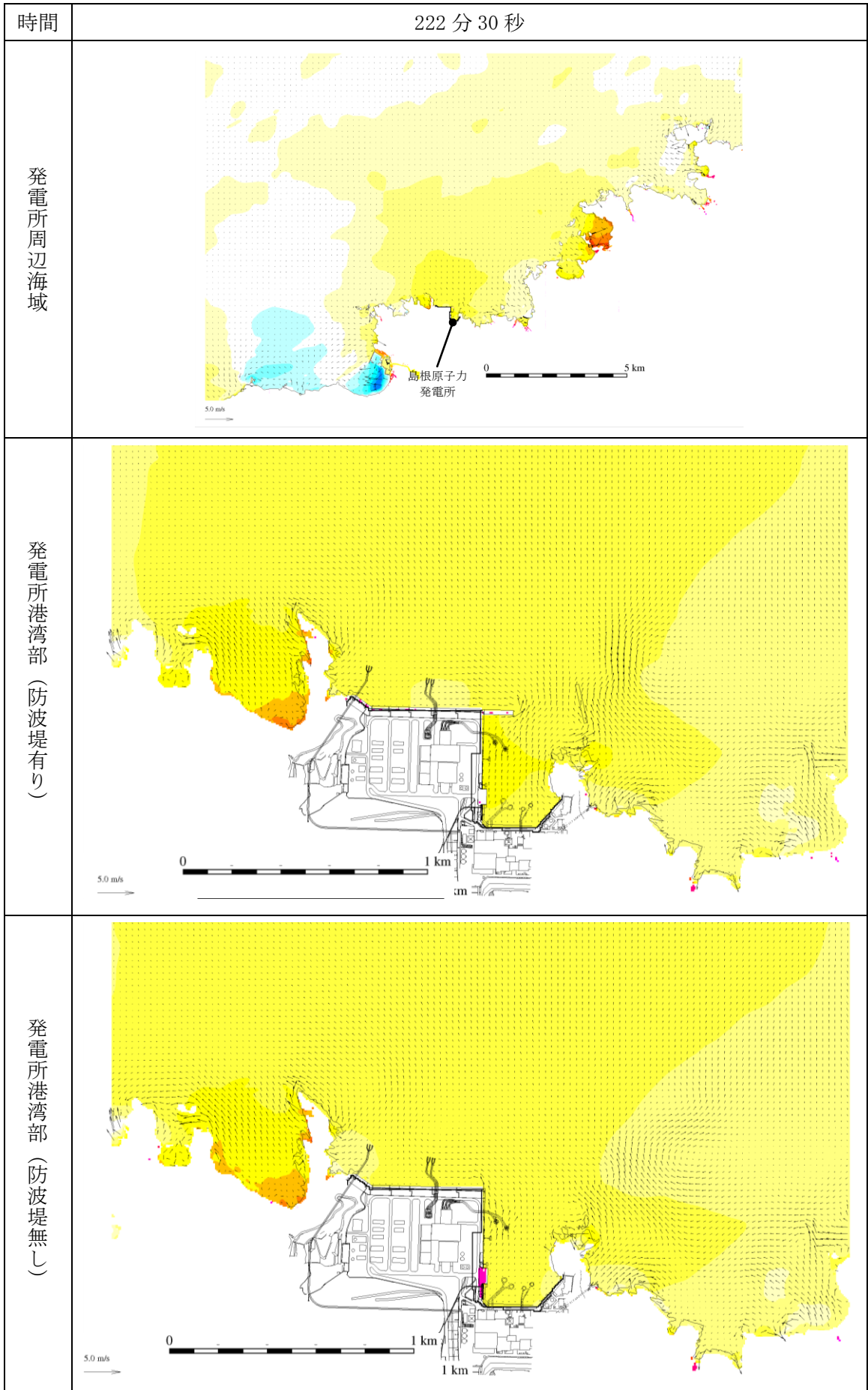
第 1 図 (243) 基準津波 1 の水位変動・流向ベクトル



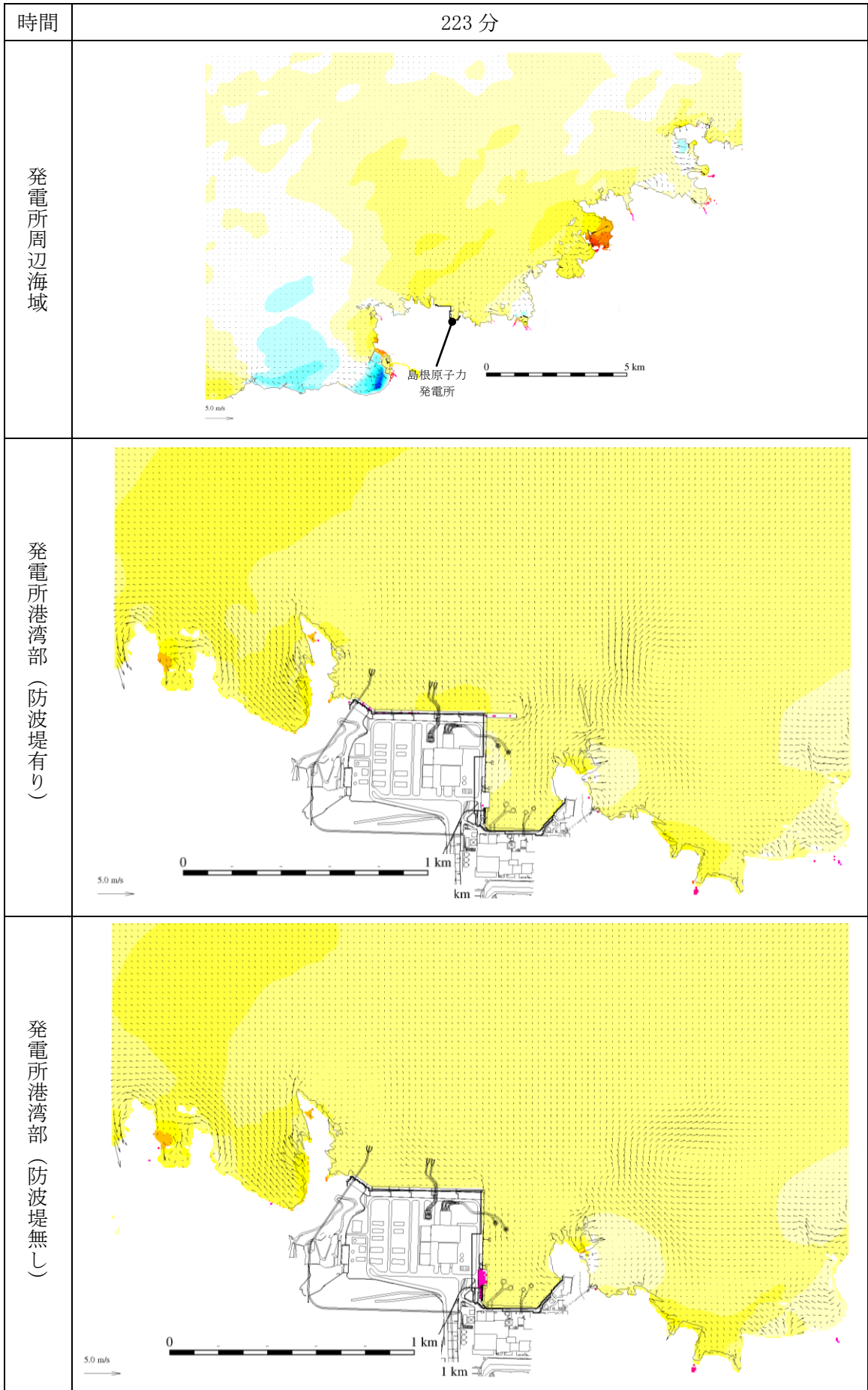
第 1 図 (244) 基準津波 1 の水位変動・流向ベクトル



第 1 図 (245) 基準津波 1 の水位変動・流向ベクトル

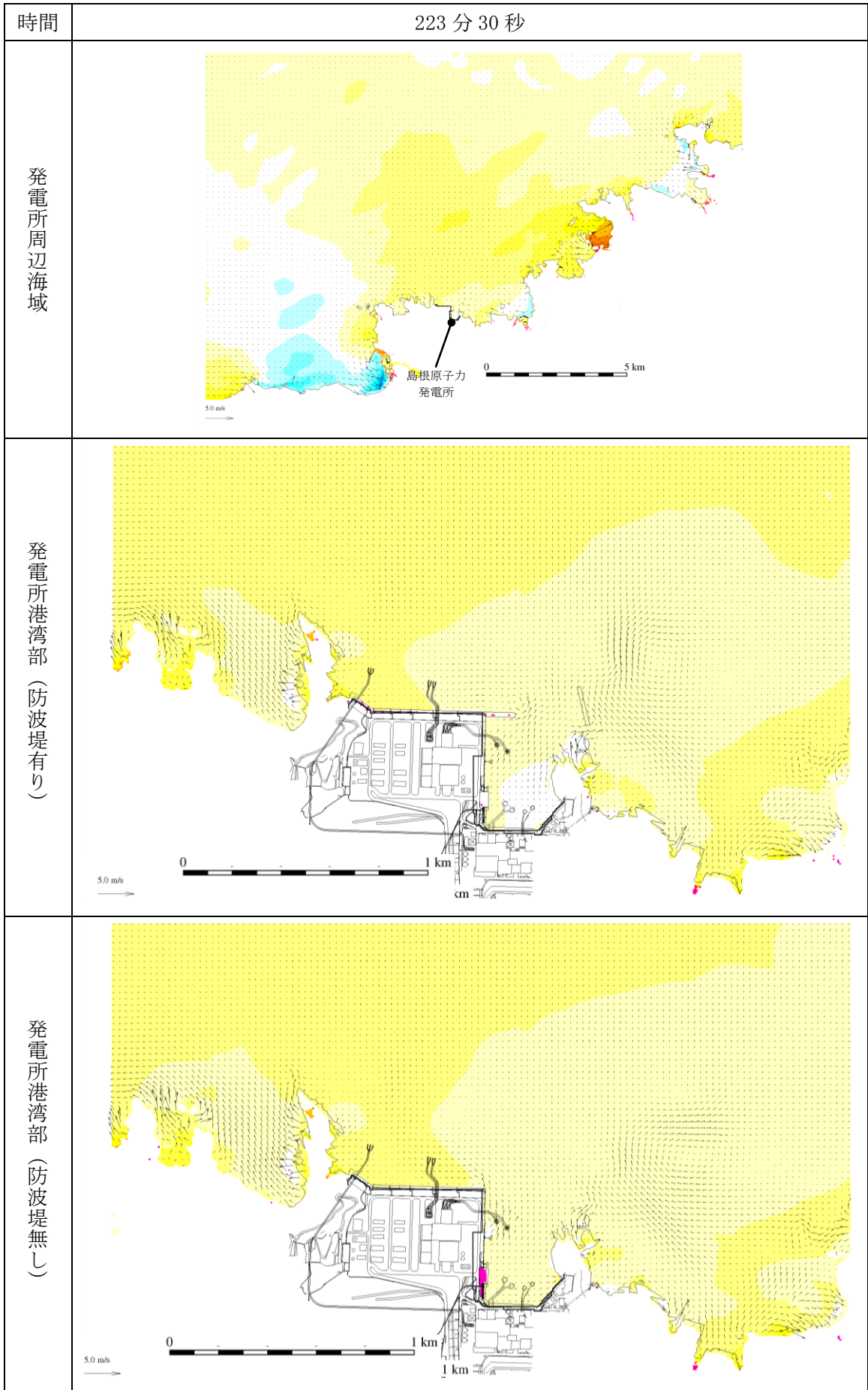


第 1 図 (246) 基準津波 1 の水位変動・流向ベクトル

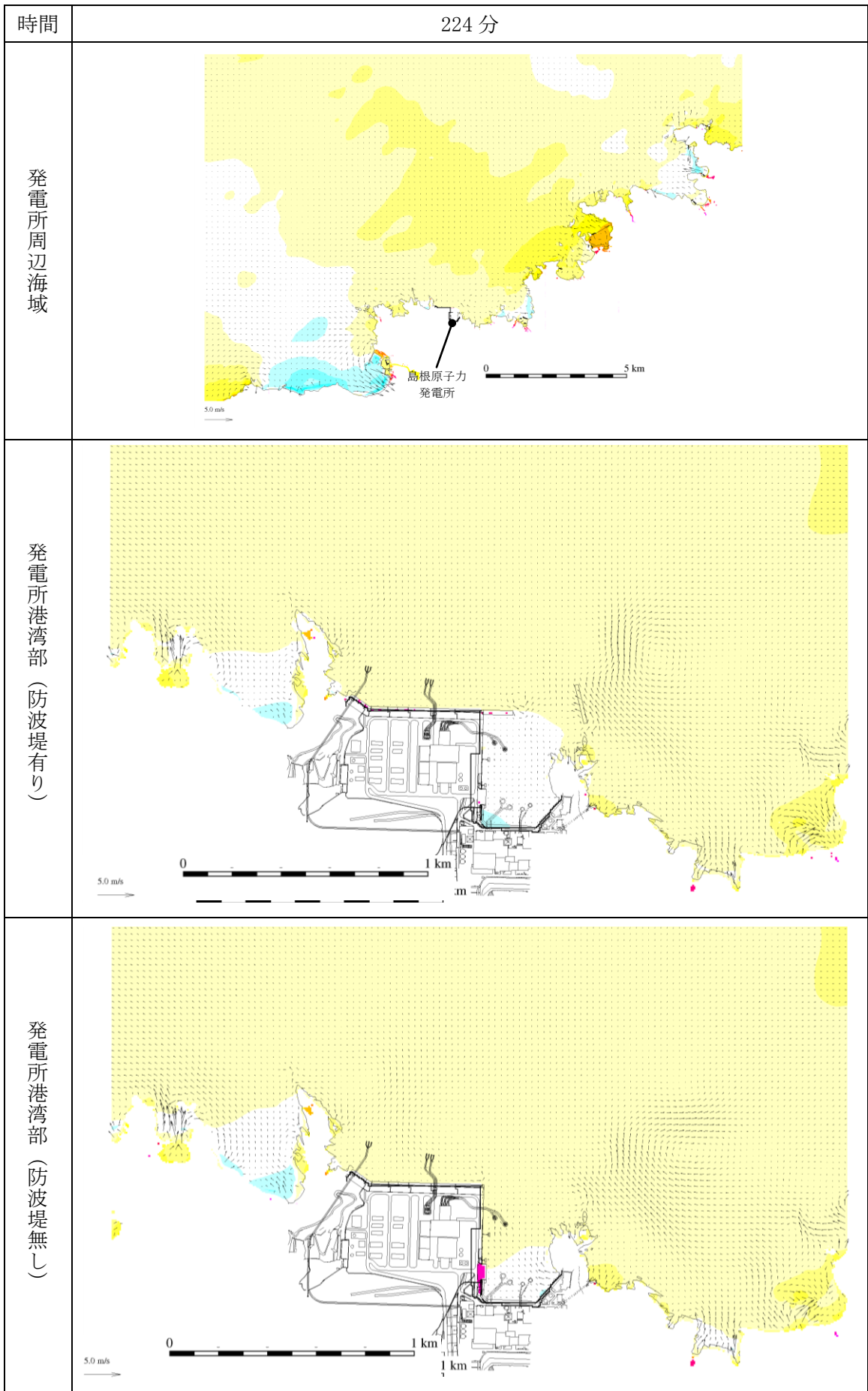


第 1 図 (247) 基準津波 1 の水位変動・流向ベクトル

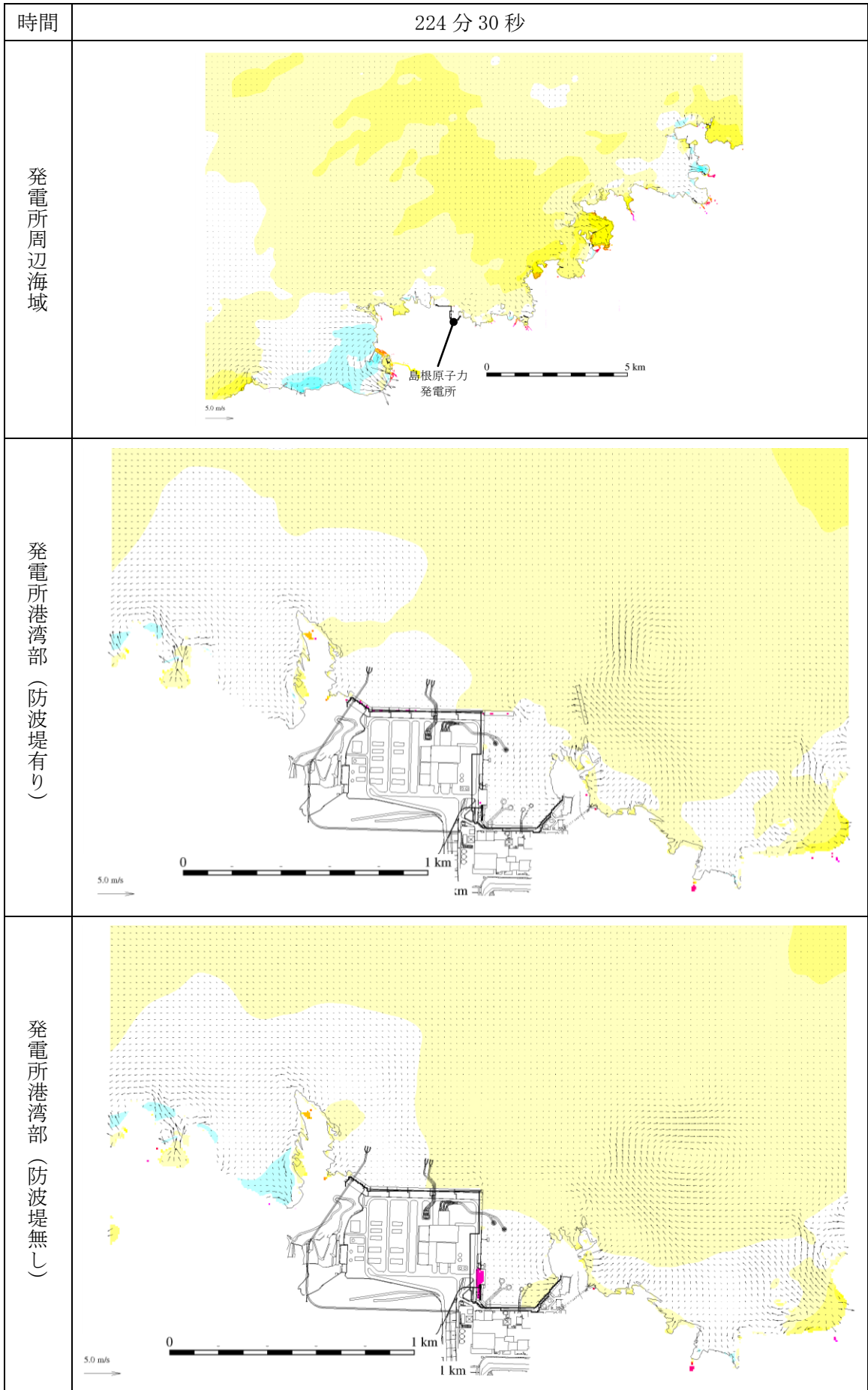




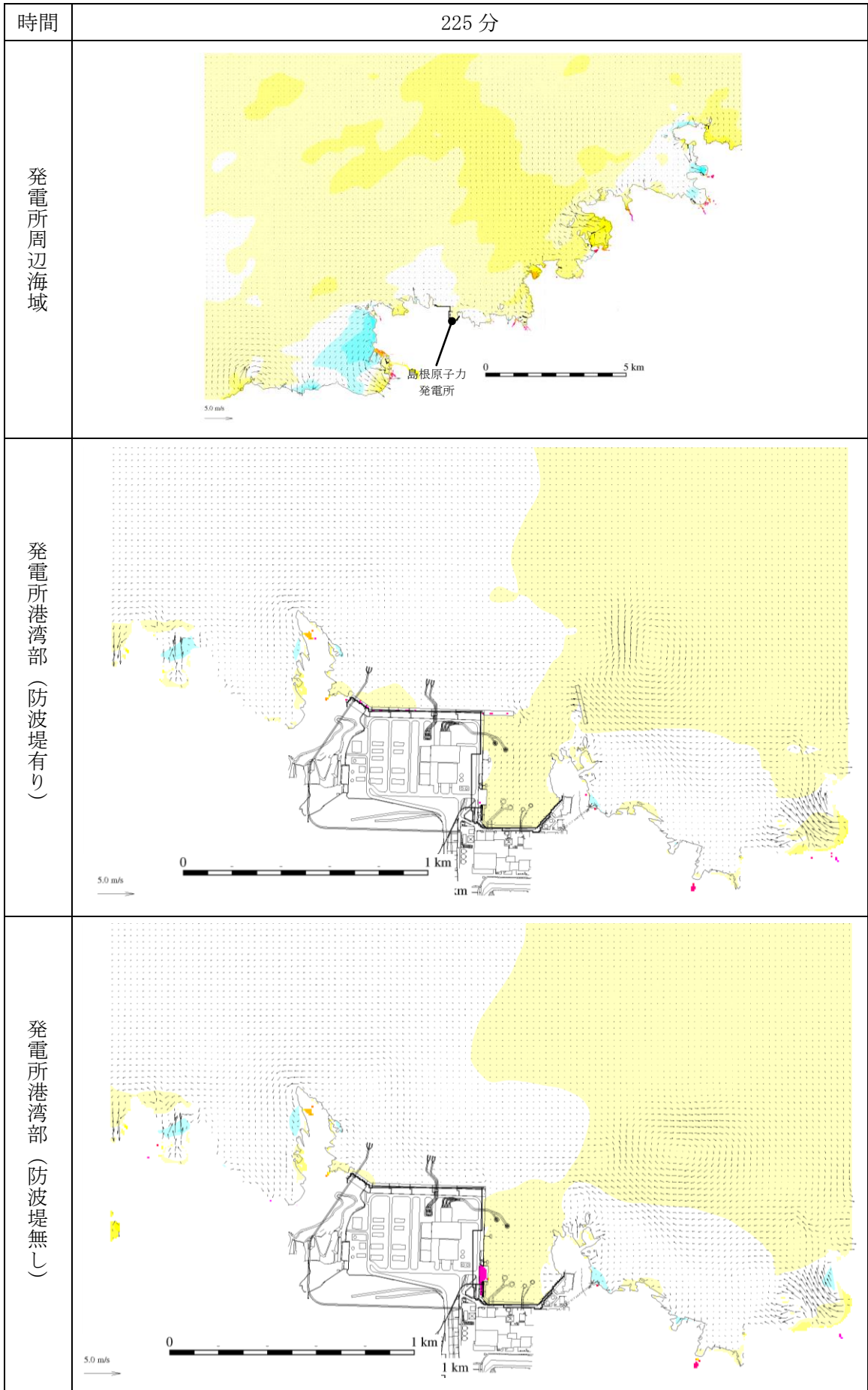
第 1 図 (248) 基準津波 1 の水位変動・流向ベクトル



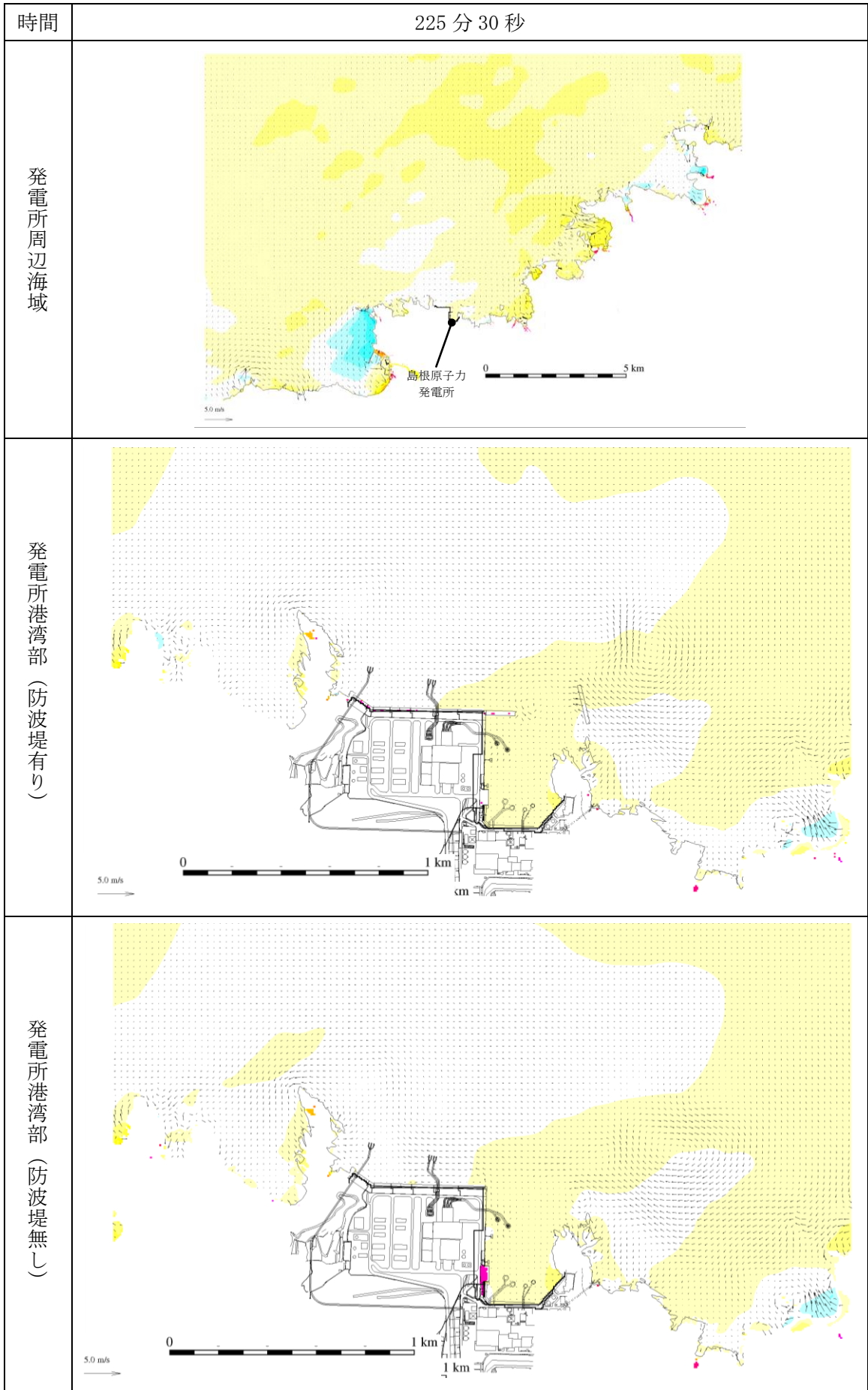
第 1 図 (249) 基準津波 1 の水位変動・流向ベクトル



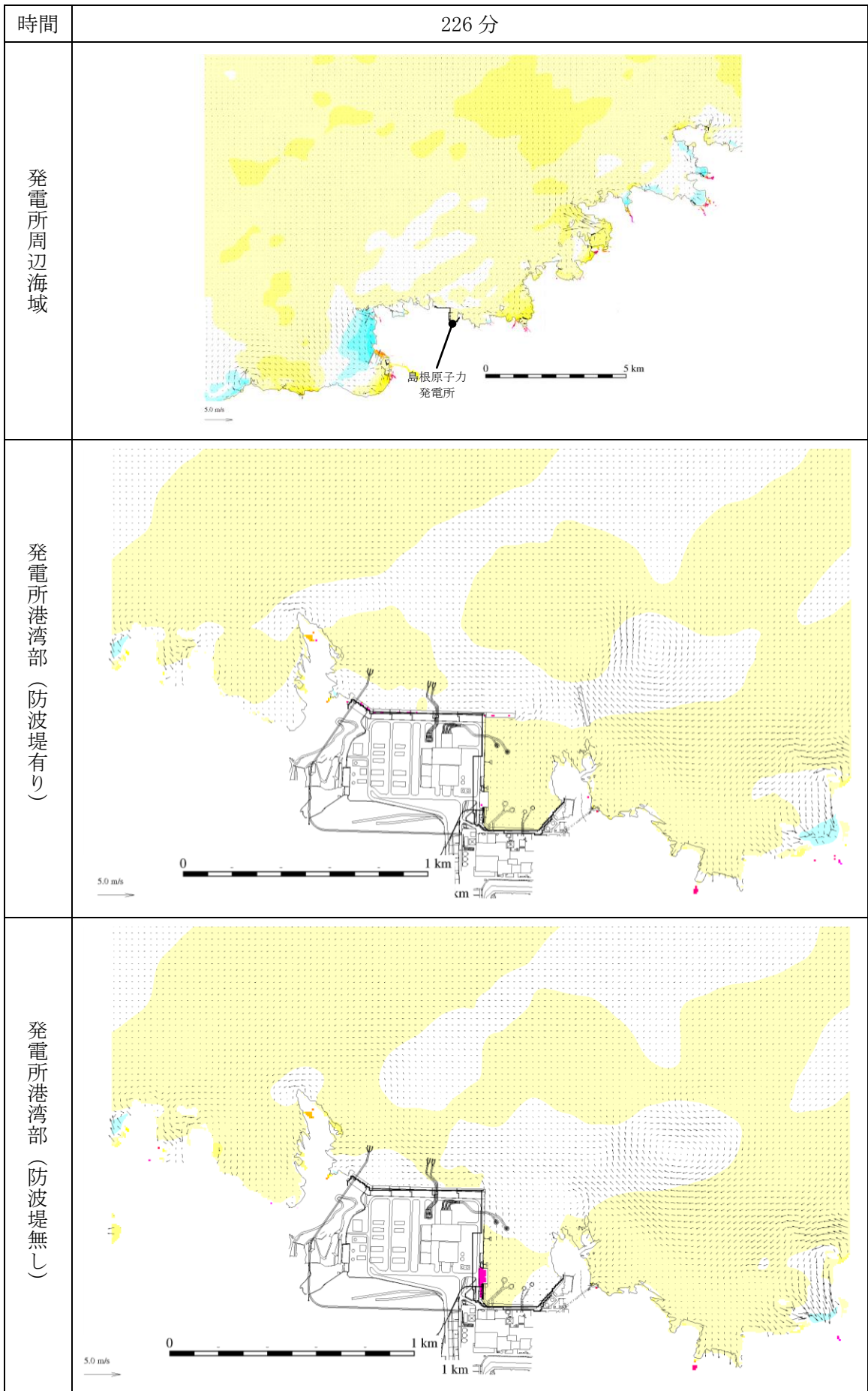
第 1 図 (250) 基準津波 1 の水位変動・流向ベクトル



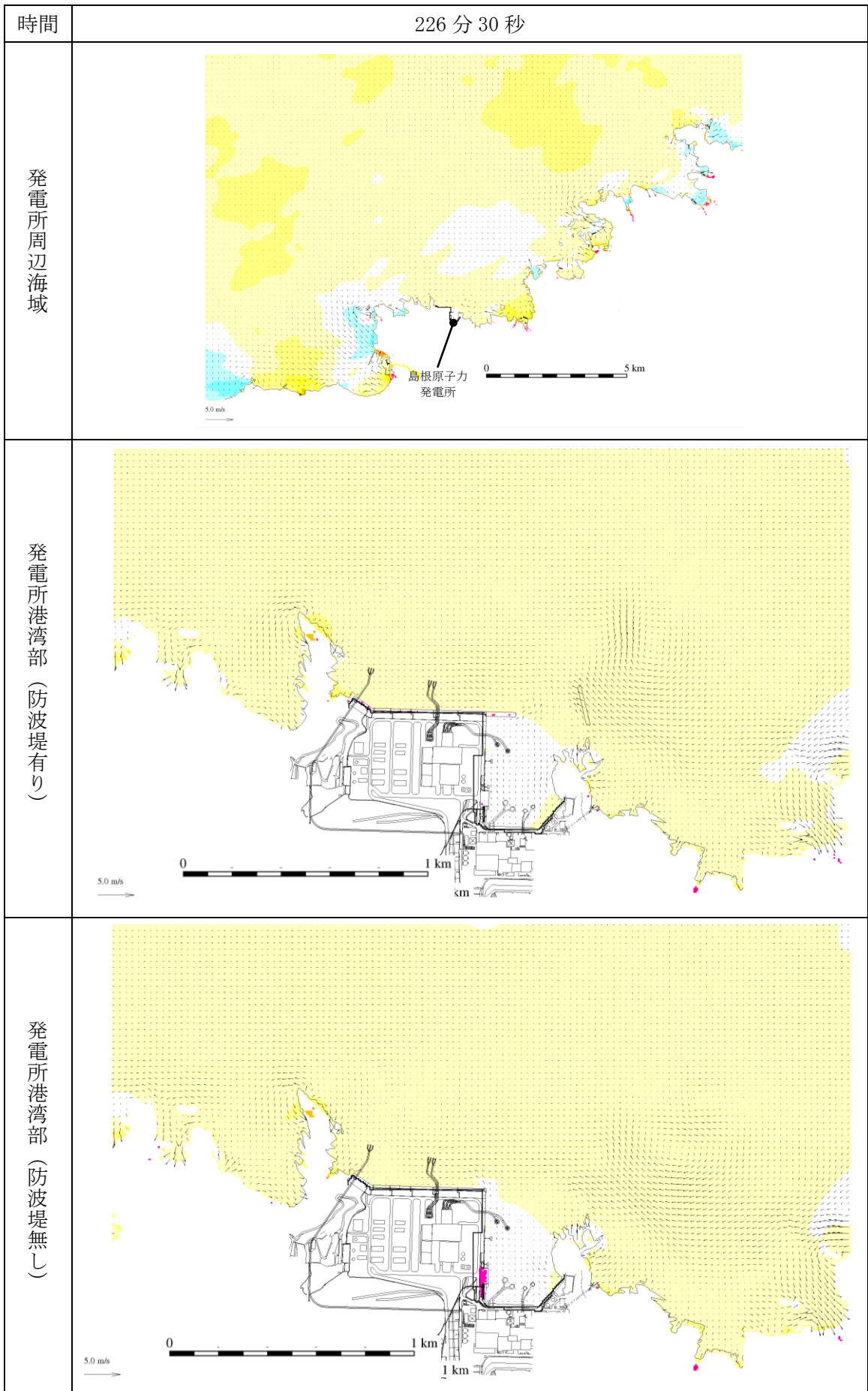
第 1 図 (251) 基準津波 1 の水位変動・流向ベクトル



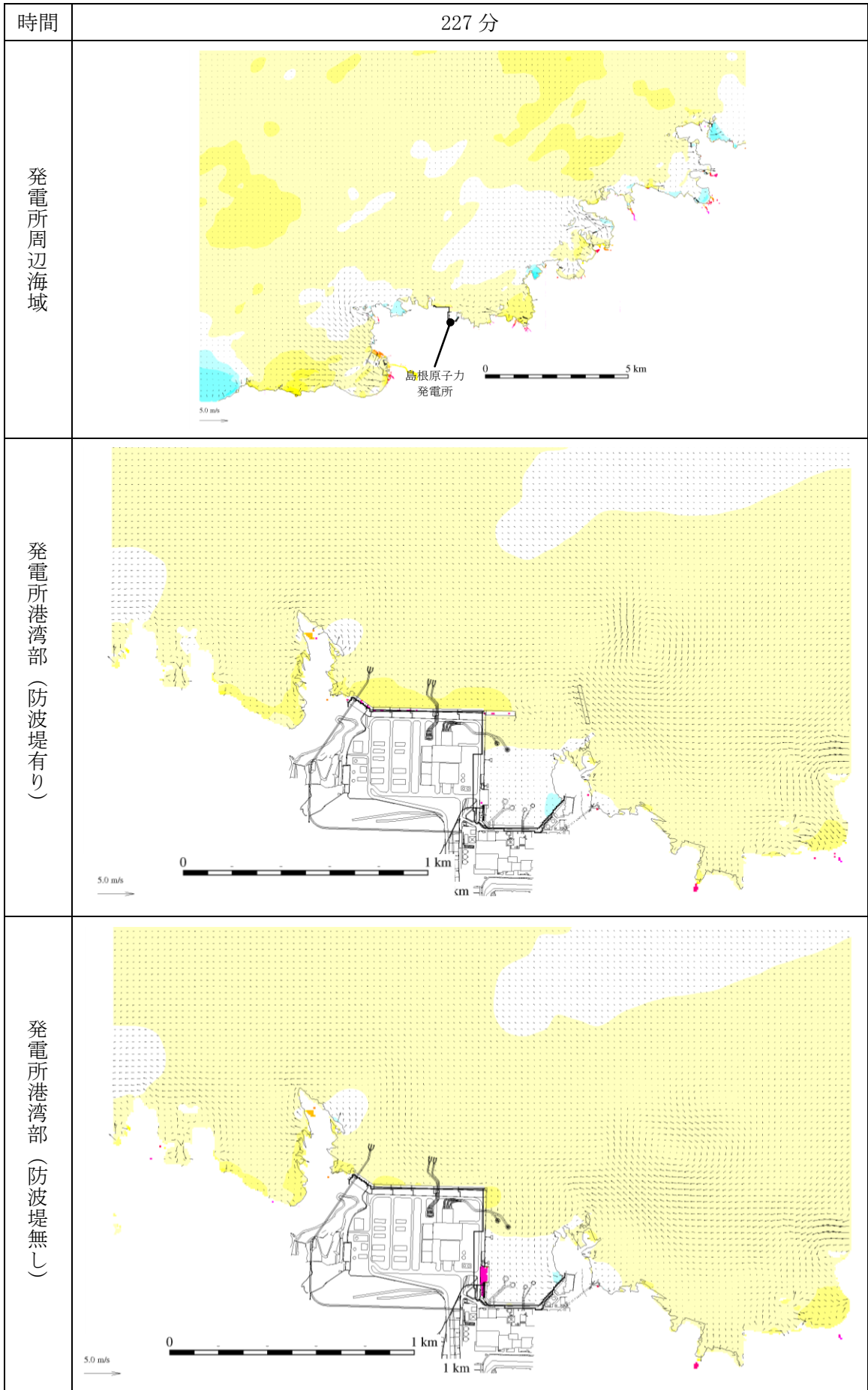
第 1 図 (252) 基準津波 1 の水位変動・流向ベクトル



第 1 図 (253) 基準津波 1 の水位変動・流向ベクトル

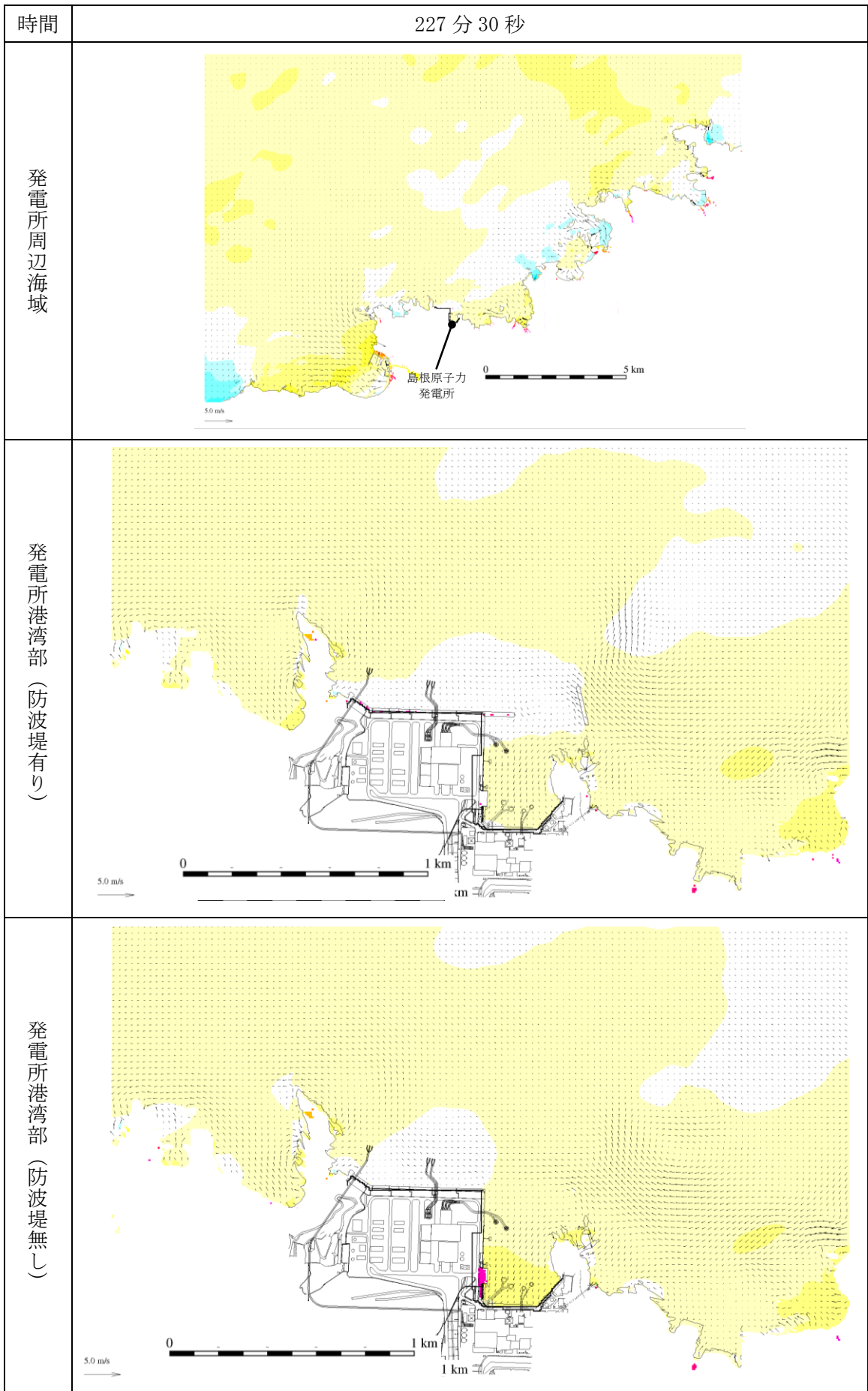


第 1 図 (254) 基準津波 1 の水位変動・流向ベクトル

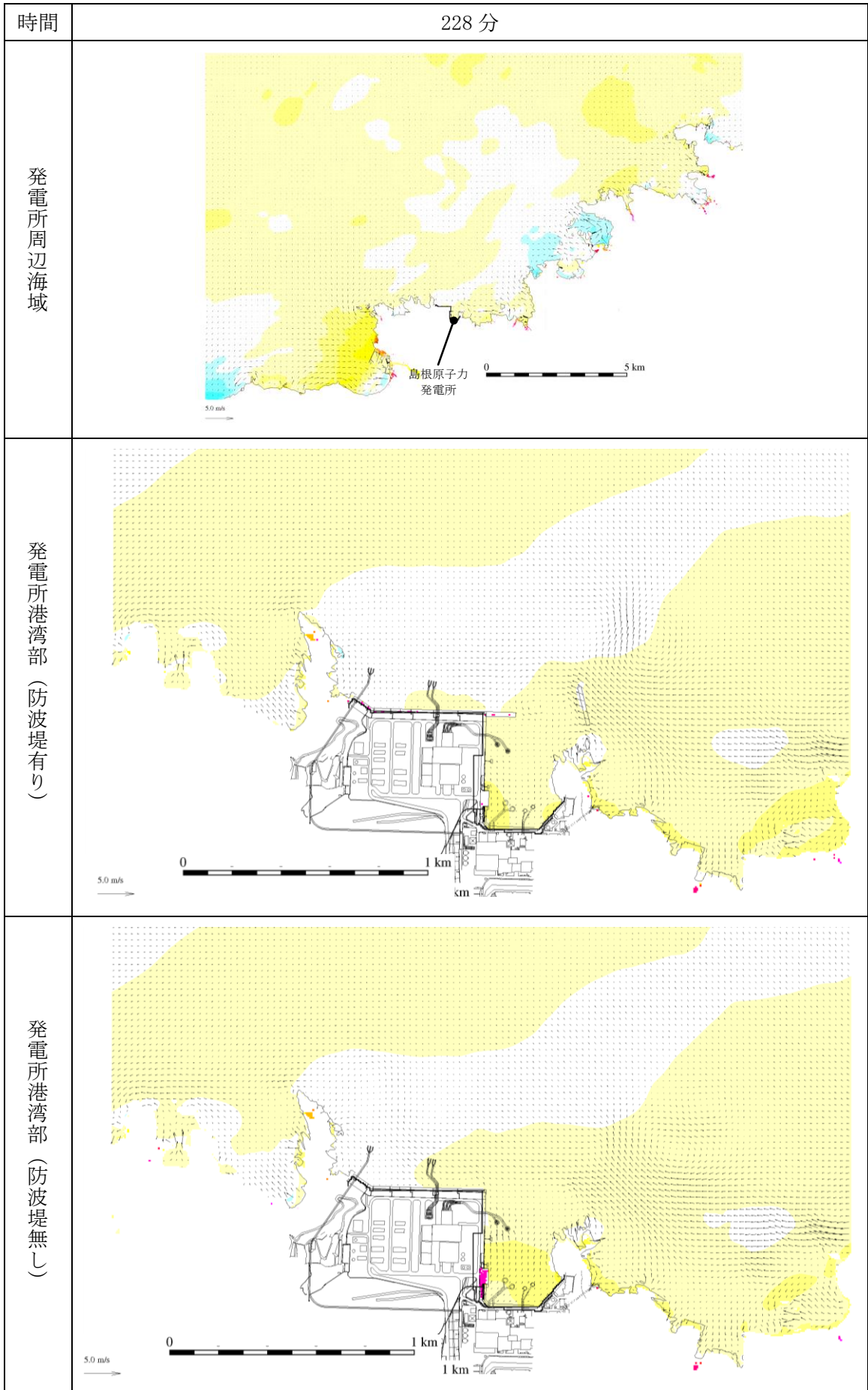


第 1 図 (255) 基準津波 1 の水位変動・流向ベクトル

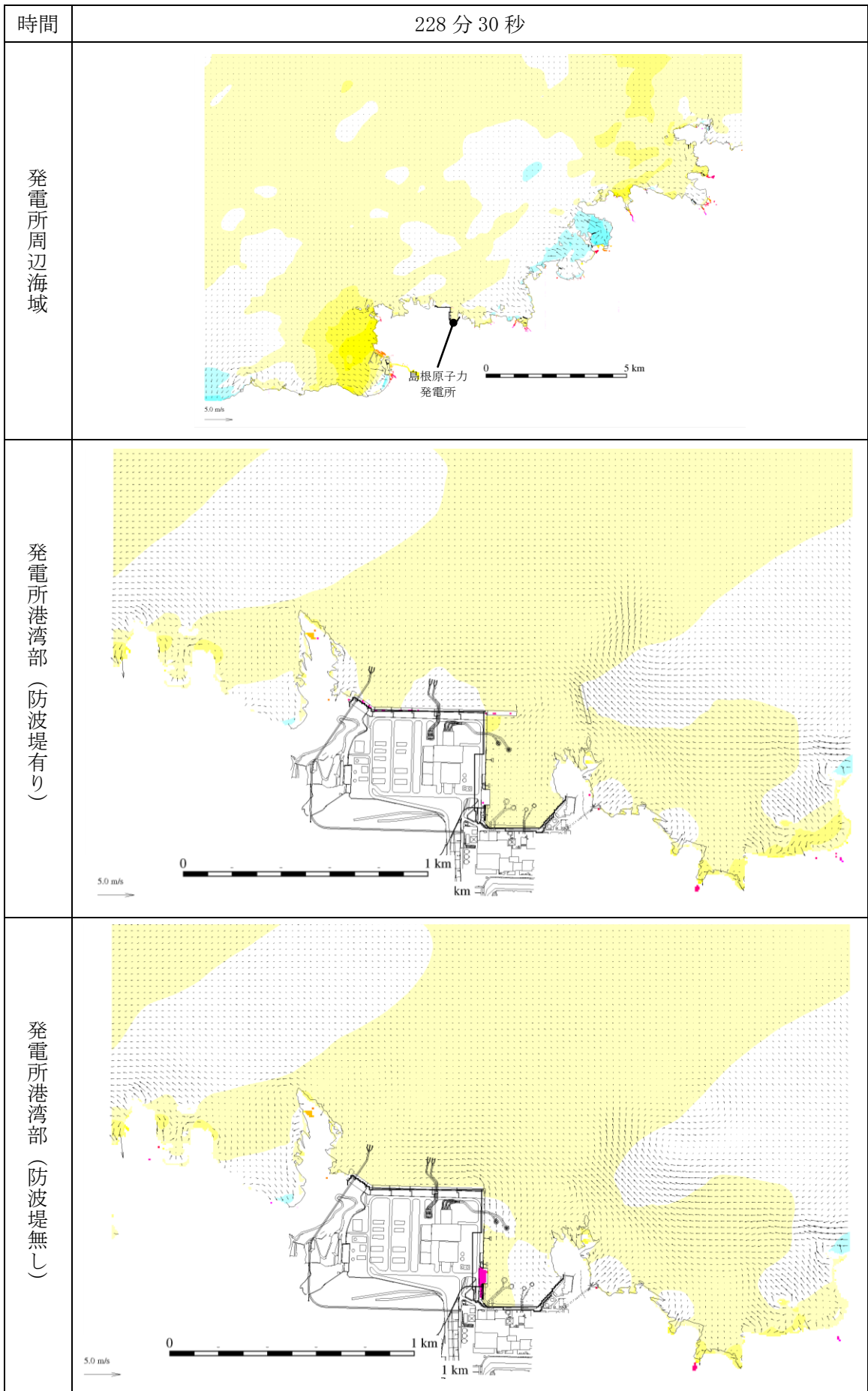




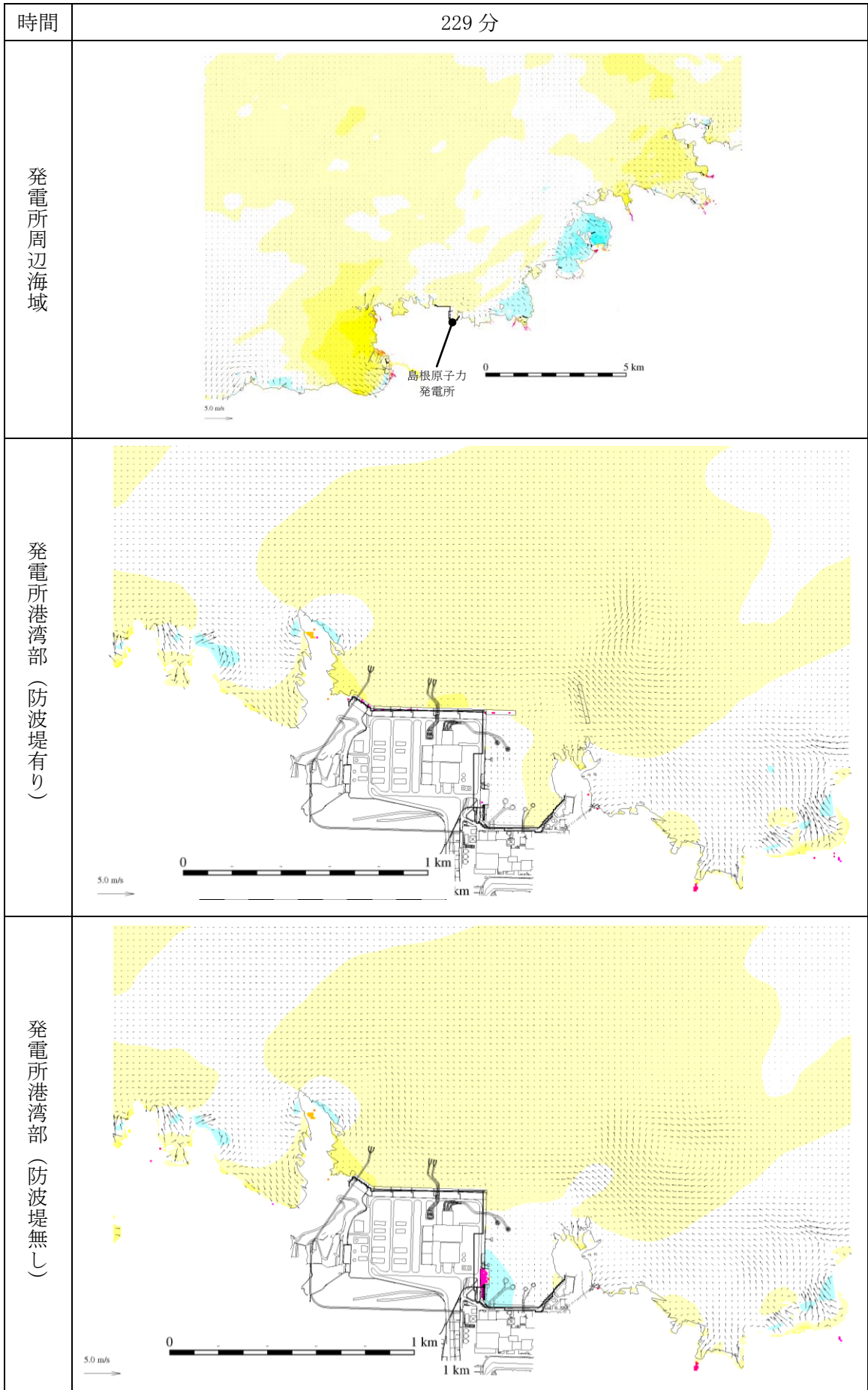
第 1 図 (256) 基準津波 1 の水位変動・流向ベクトル



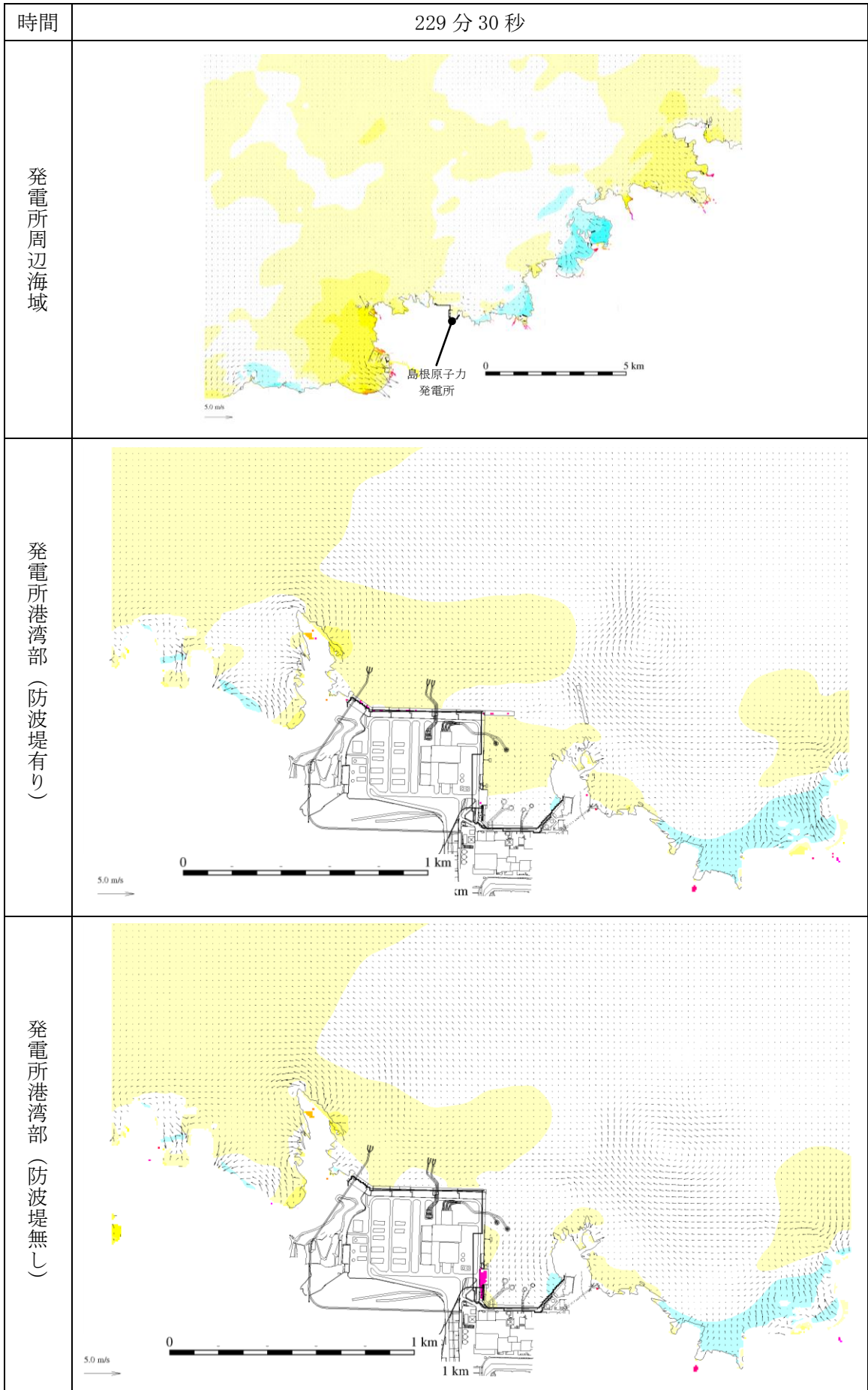
第 1 図 (257) 基準津波 1 の水位変動・流向ベクトル



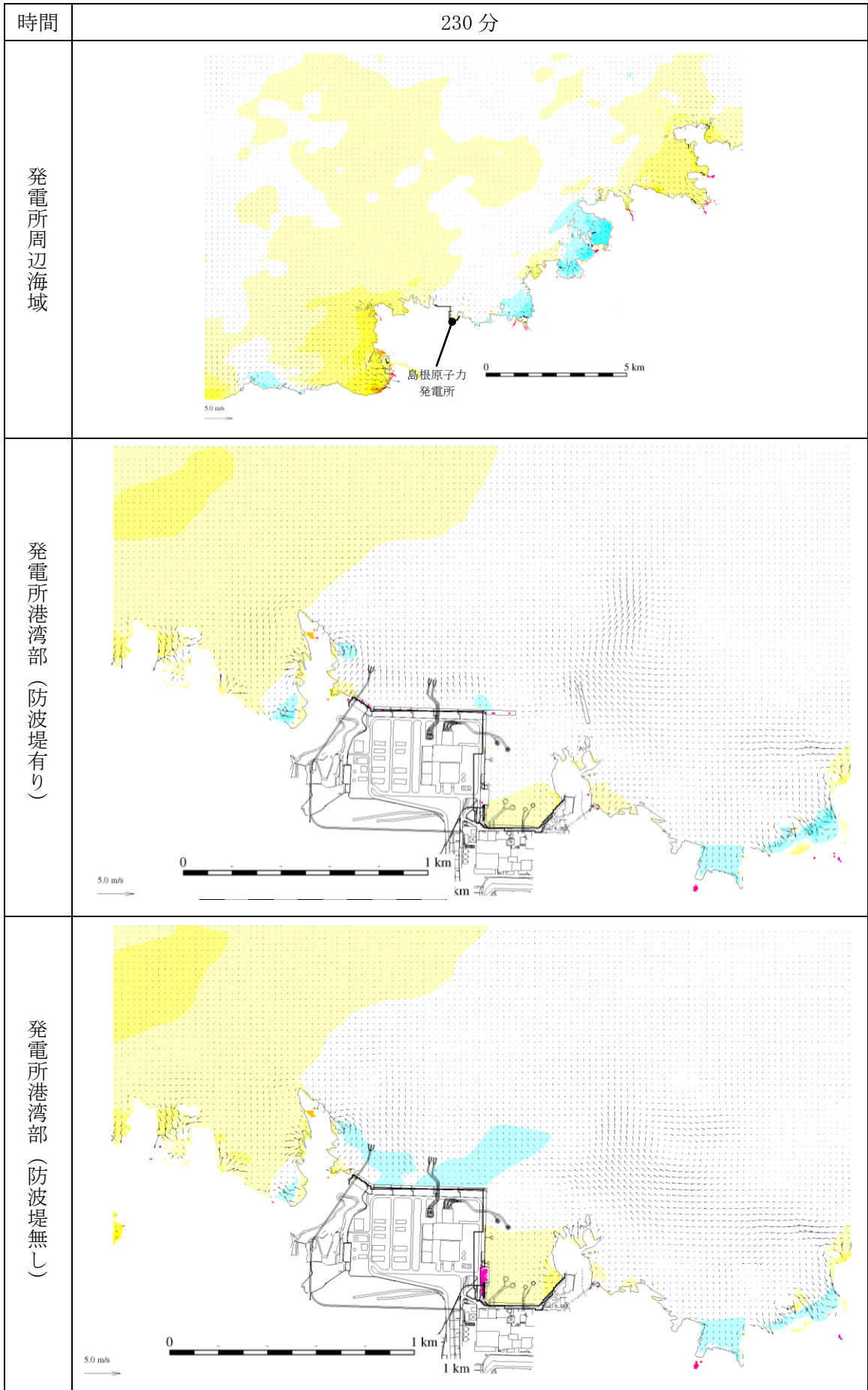
第 1 図 (258) 基準津波 1 の水位変動・流向ベクトル



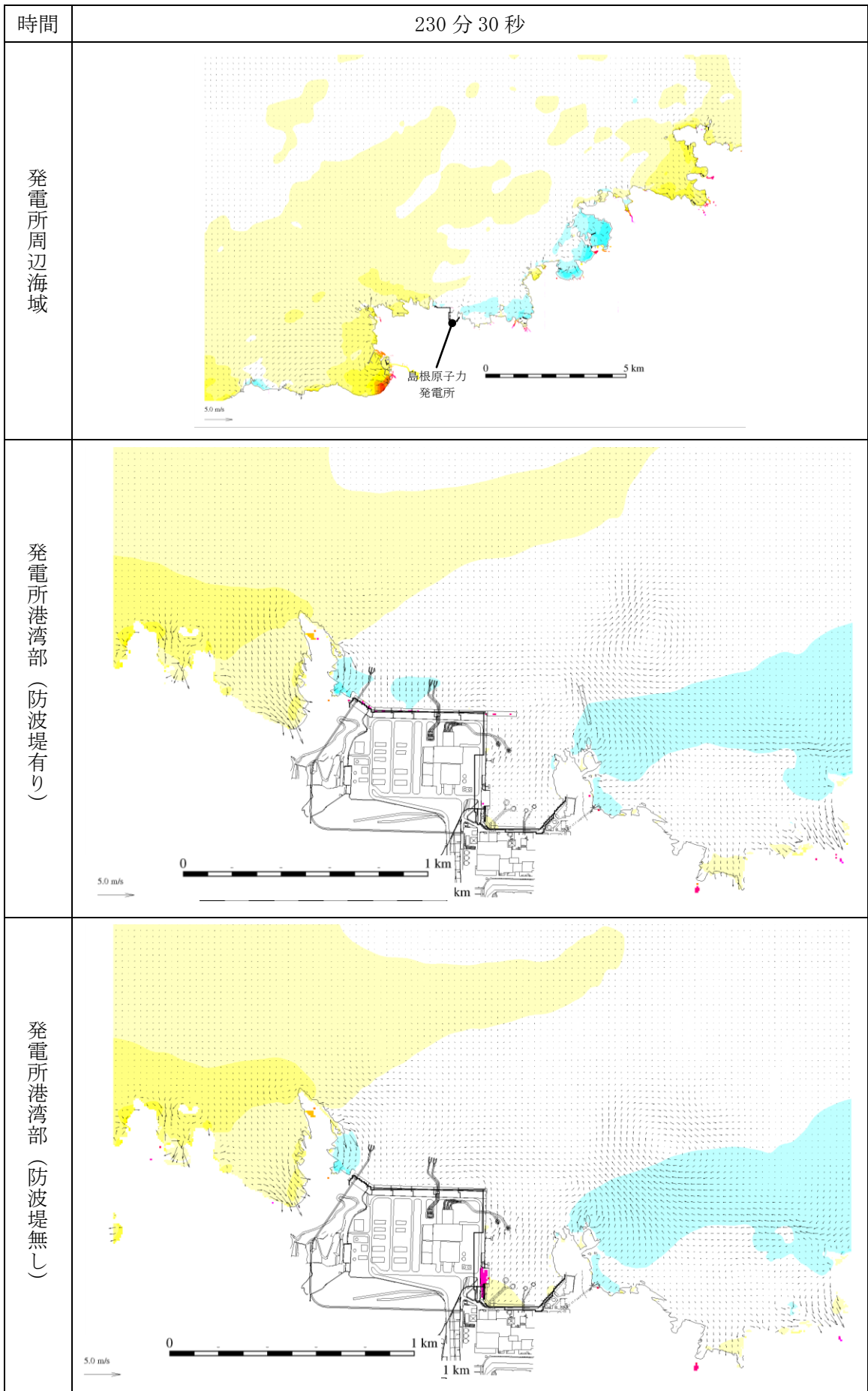
第 1 図 (259) 基準津波 1 の水位変動・流向ベクトル



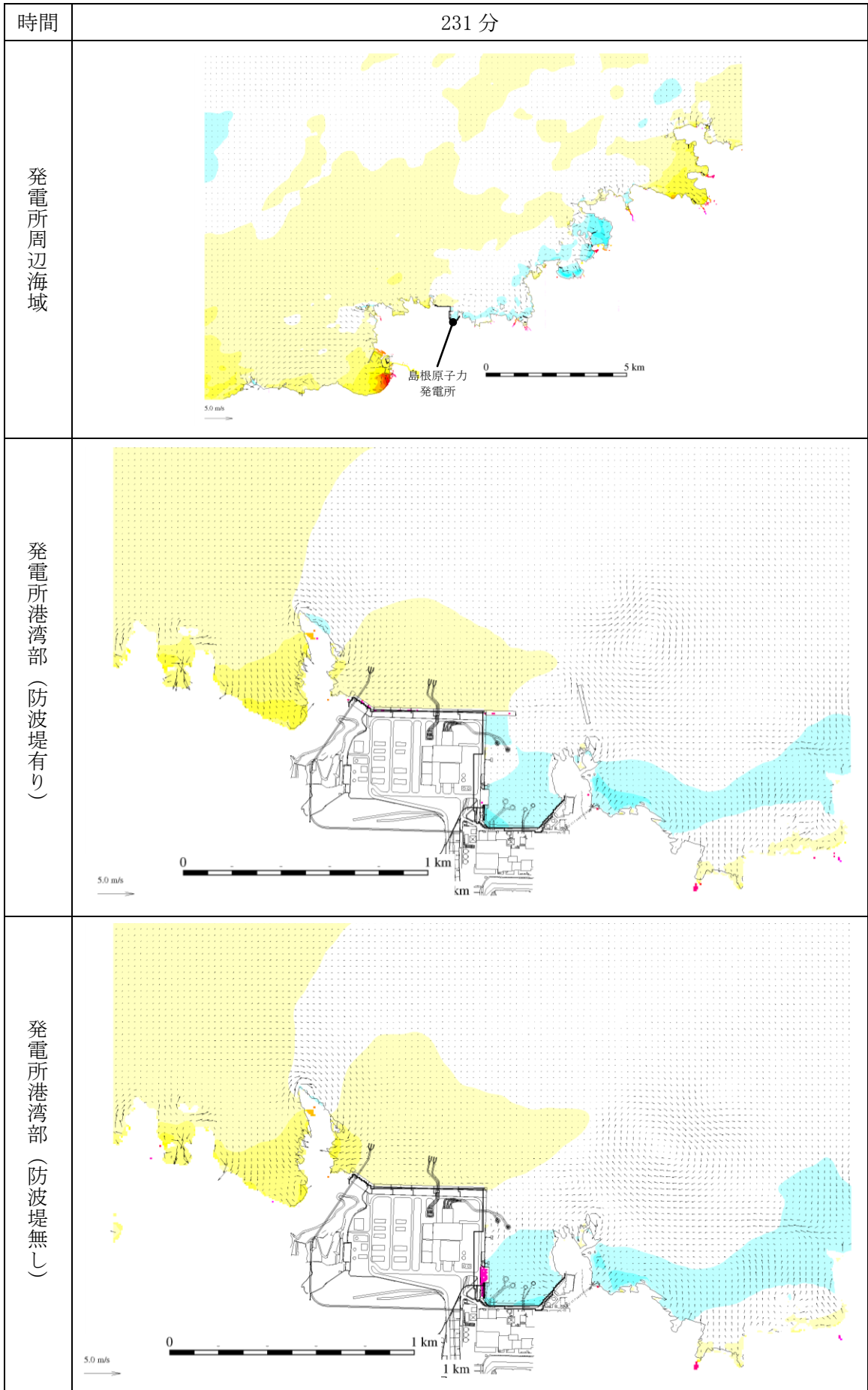
第 1 図 (260) 基準津波 1 の水位変動・流向ベクトル



第 1 図 (261) 基準津波 1 の水位変動・流向ベクトル

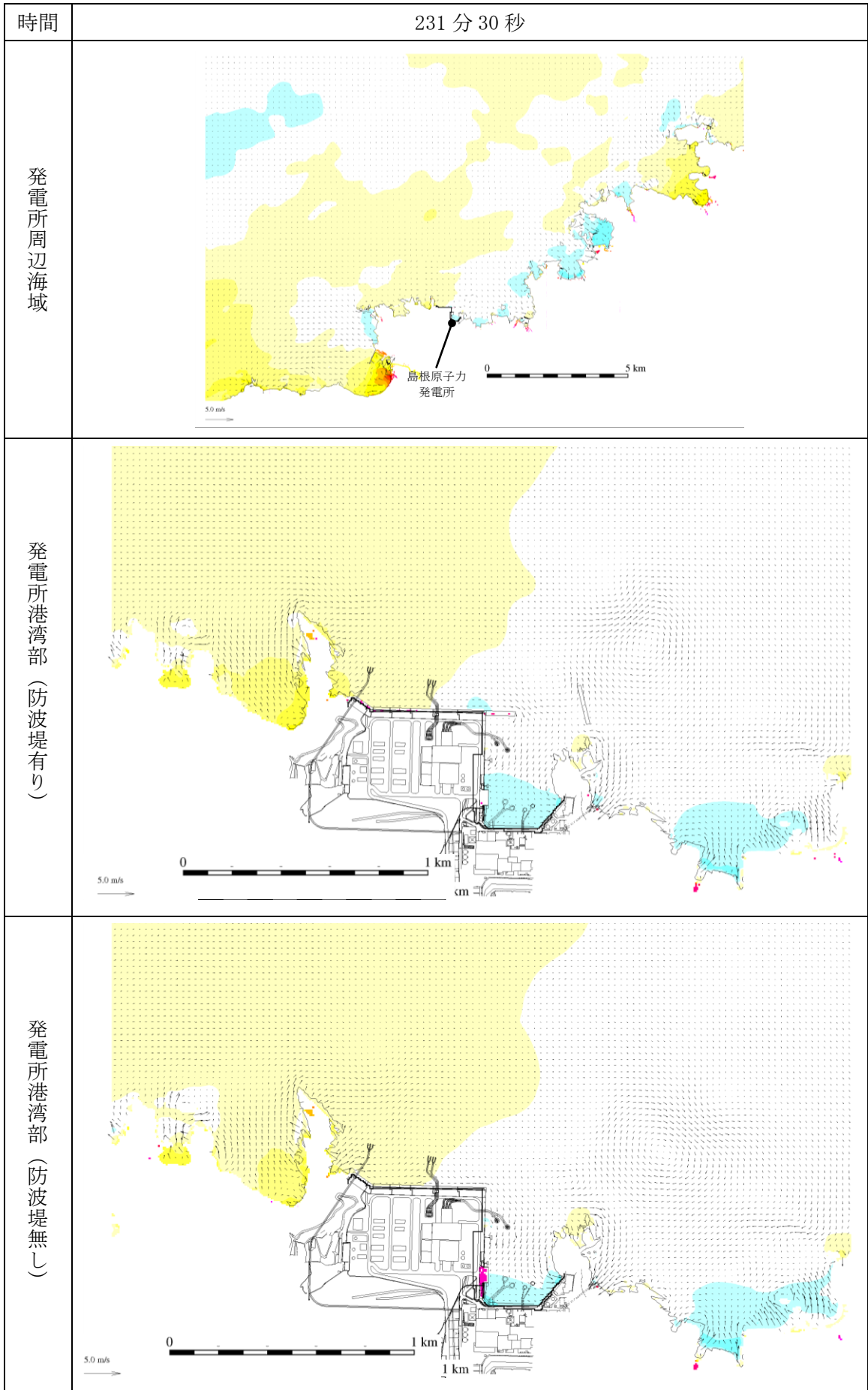


第 1 図 (262) 基準津波 1 の水位変動・流向ベクトル

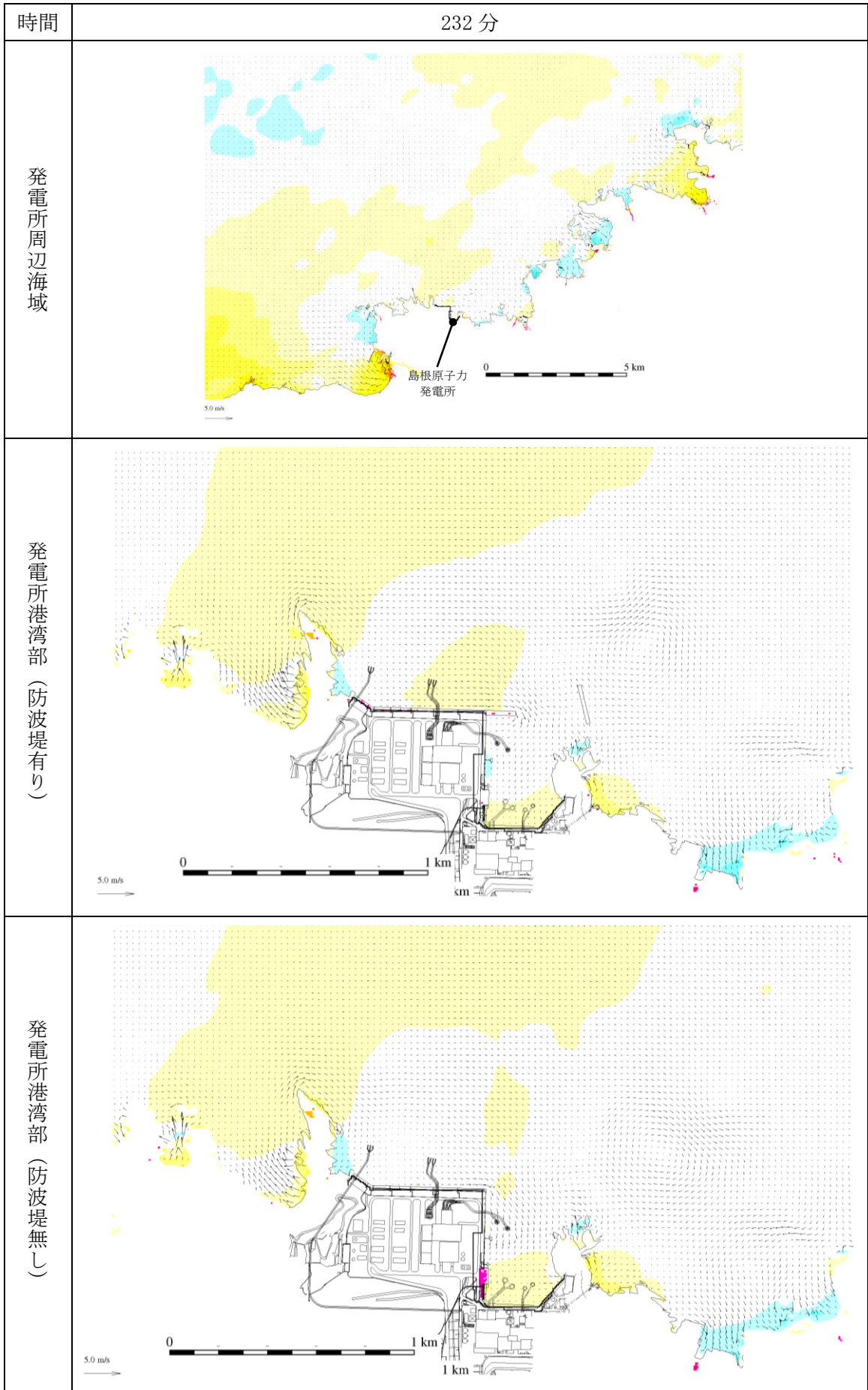


第 1 図 (263) 基準津波 1 の水位変動・流向ベクトル

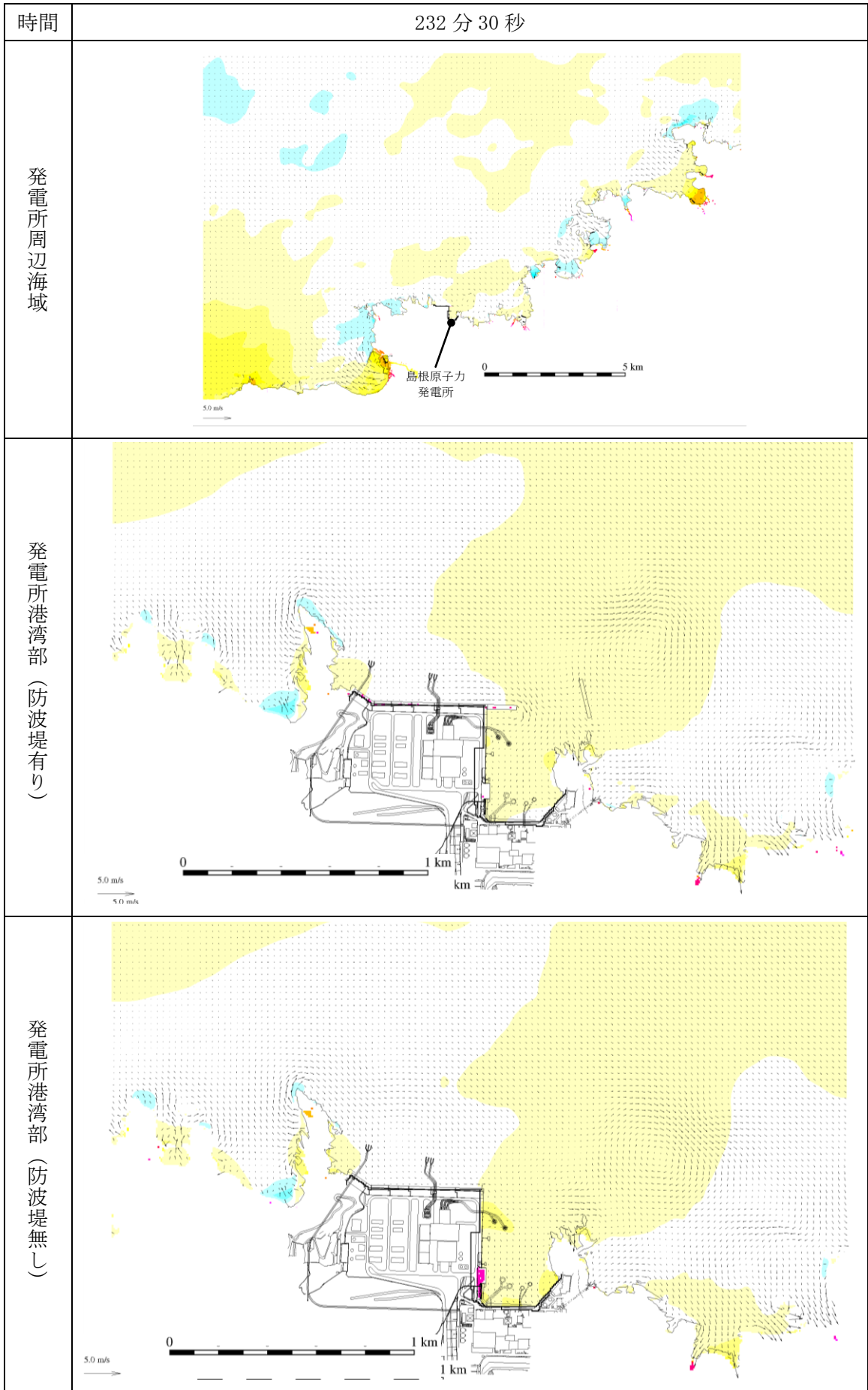




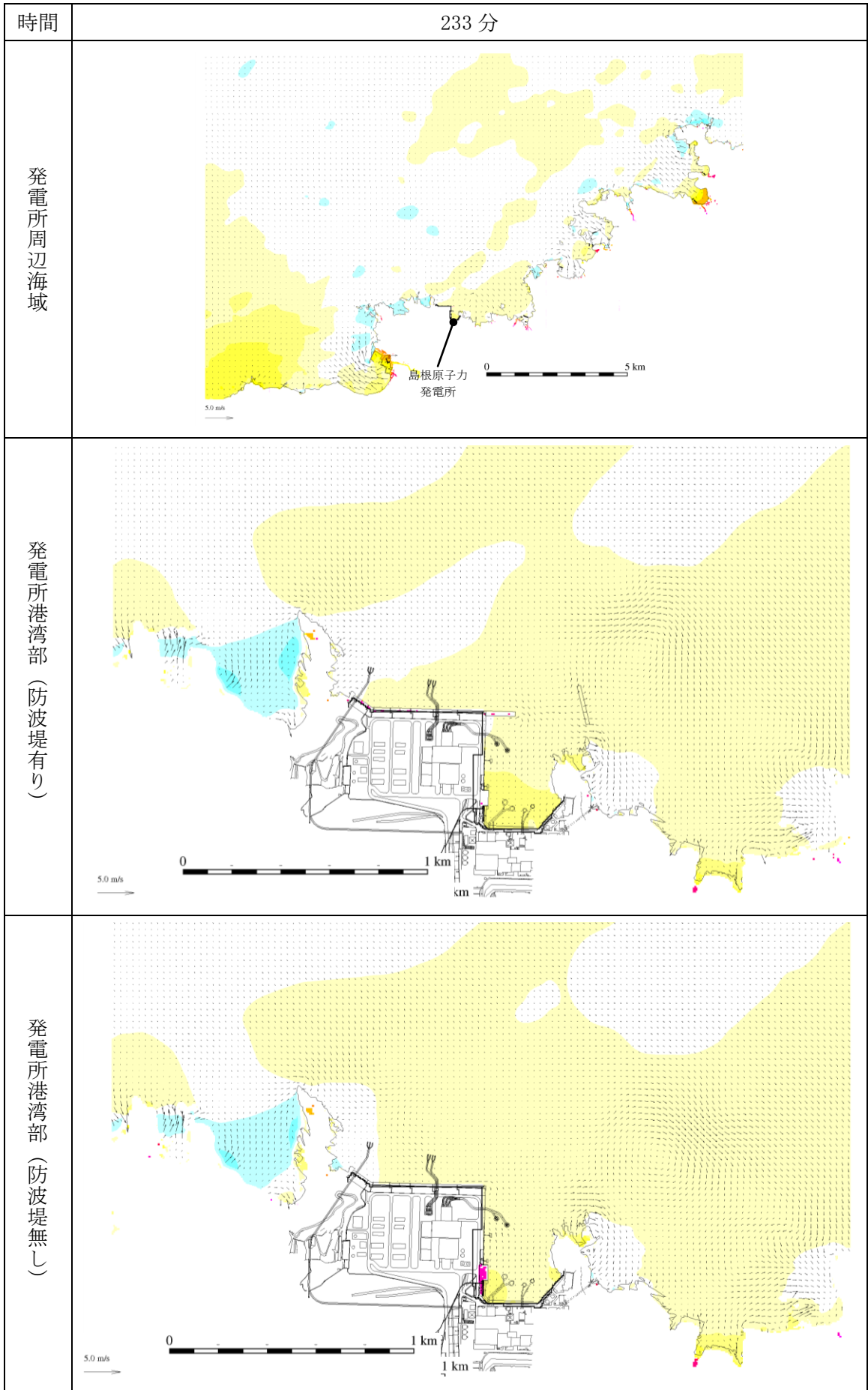
第 1 図 (264) 基準津波 1 の水位変動・流向ベクトル



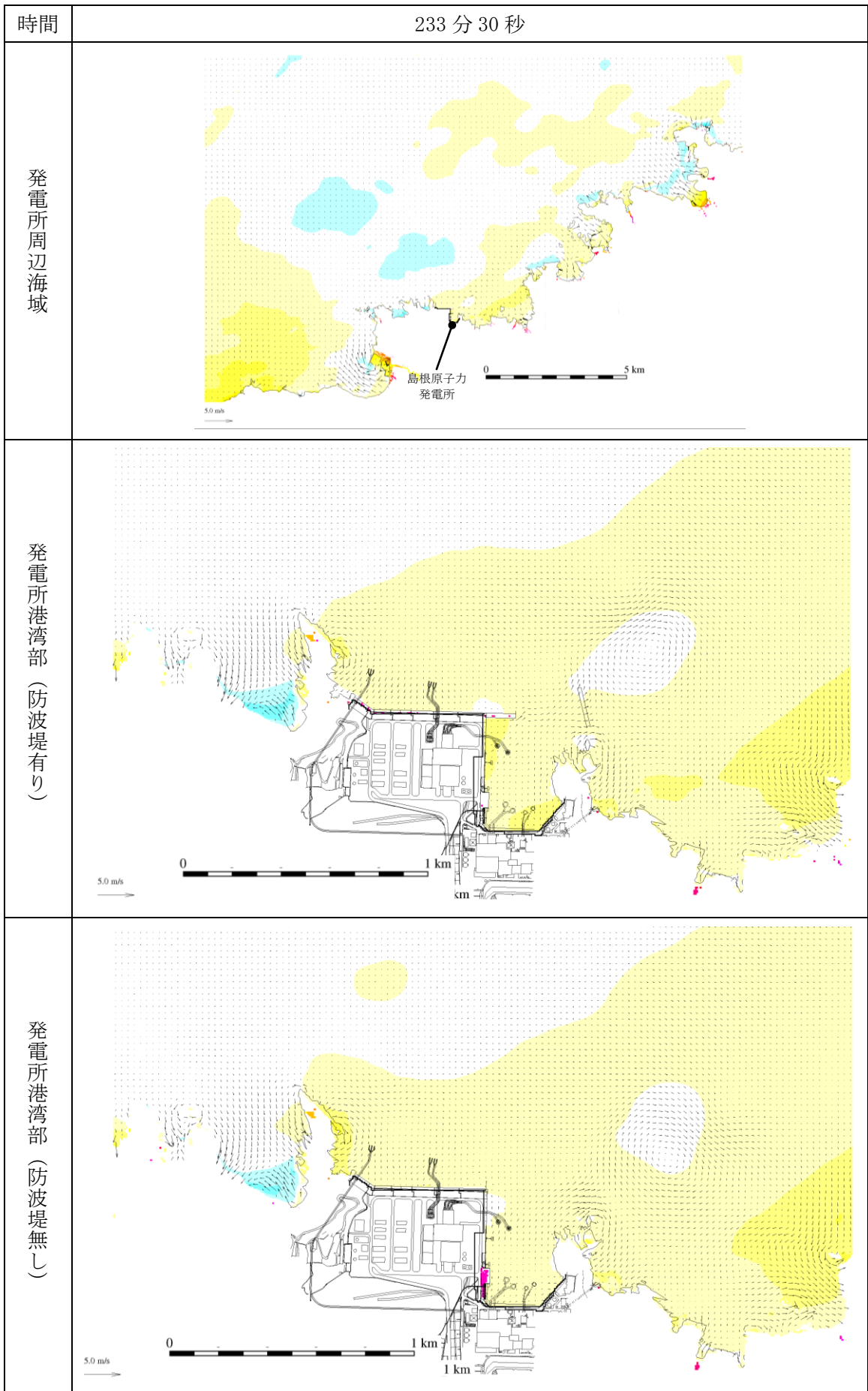
第 1 図 (265) 基準津波 1 の水位変動・流向ベクトル



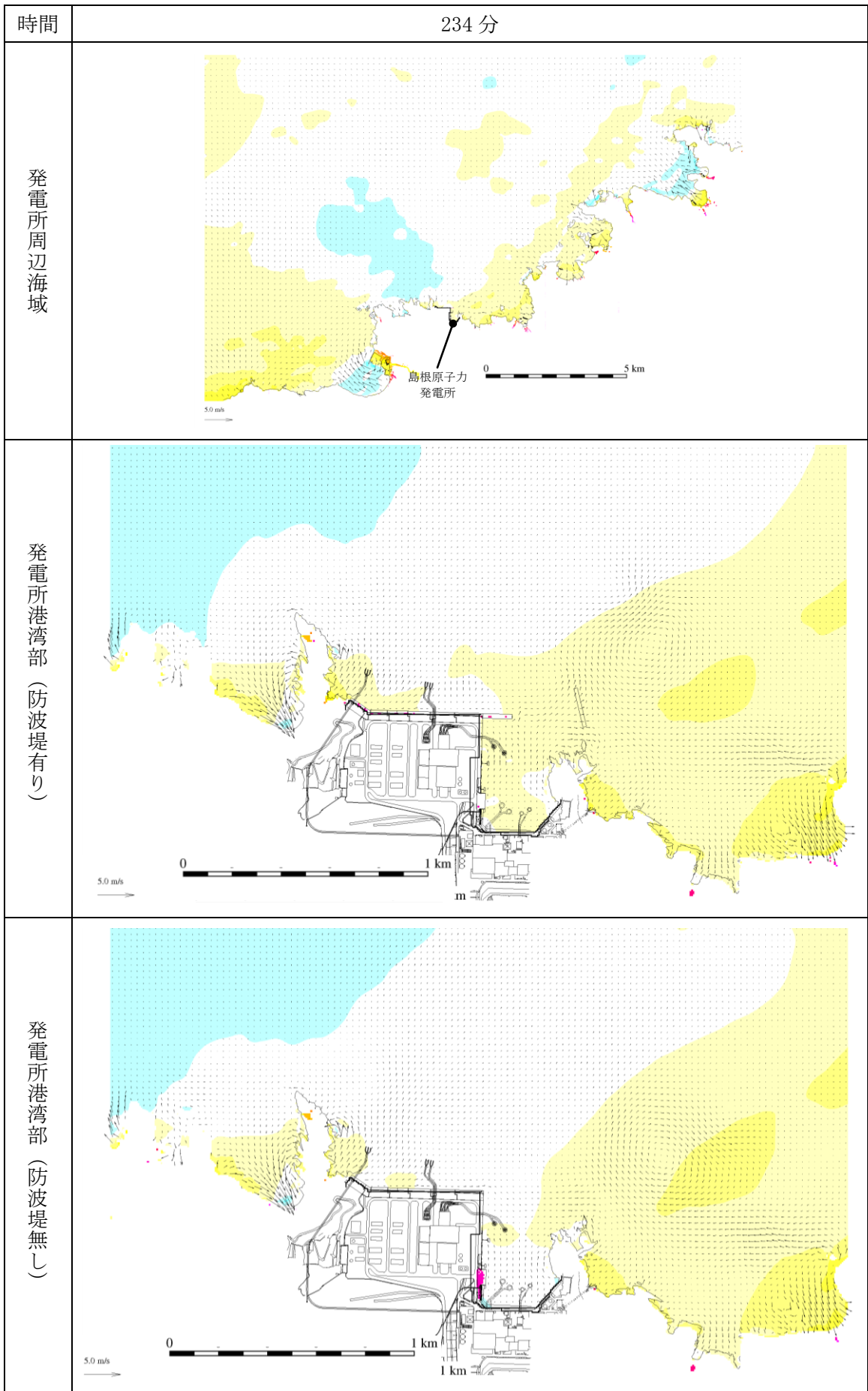
第 1 図 (266) 基準津波 1 の水位変動・流向ベクトル



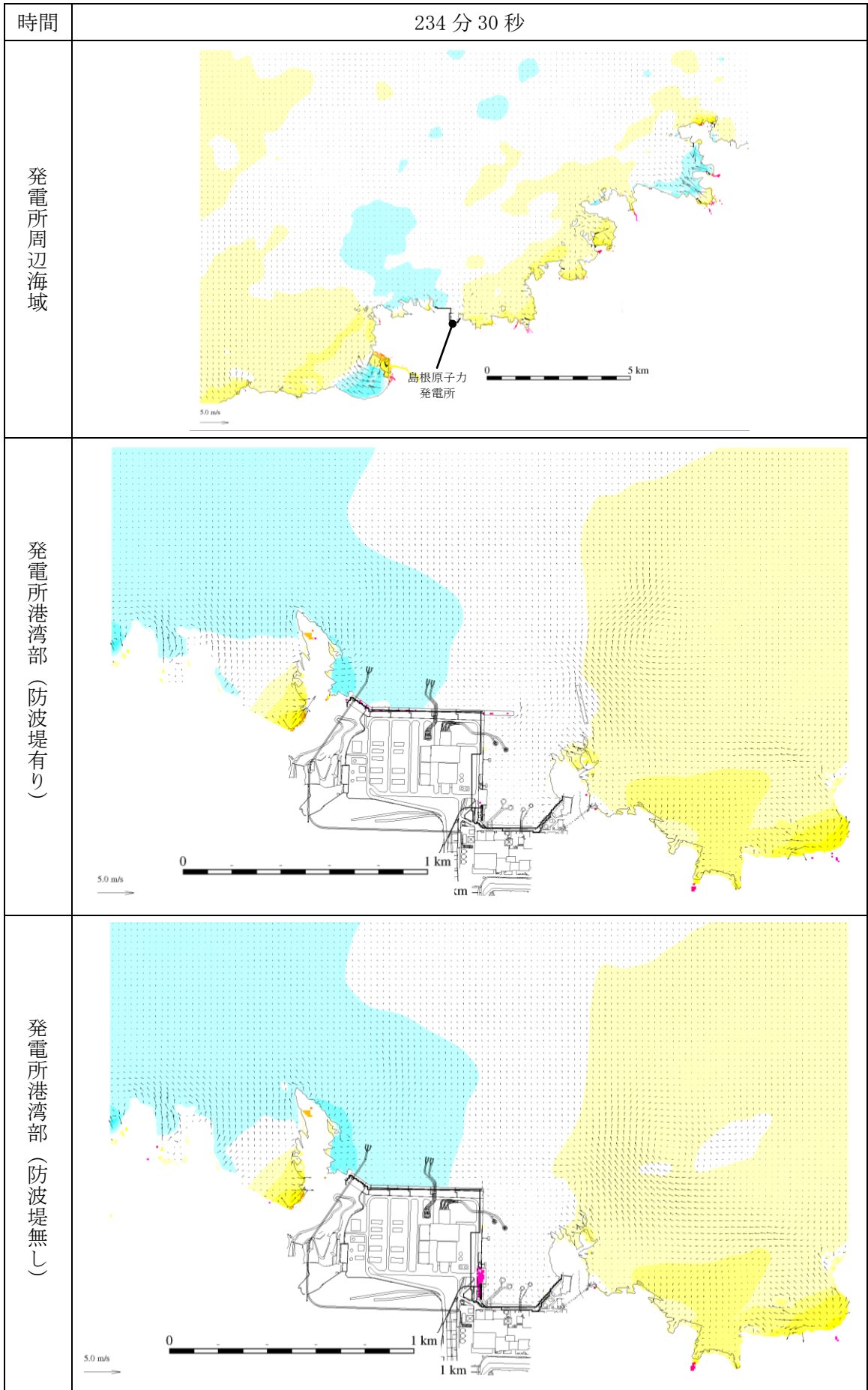
第 1 図 (267) 基準津波 1 の水位変動・流向ベクトル



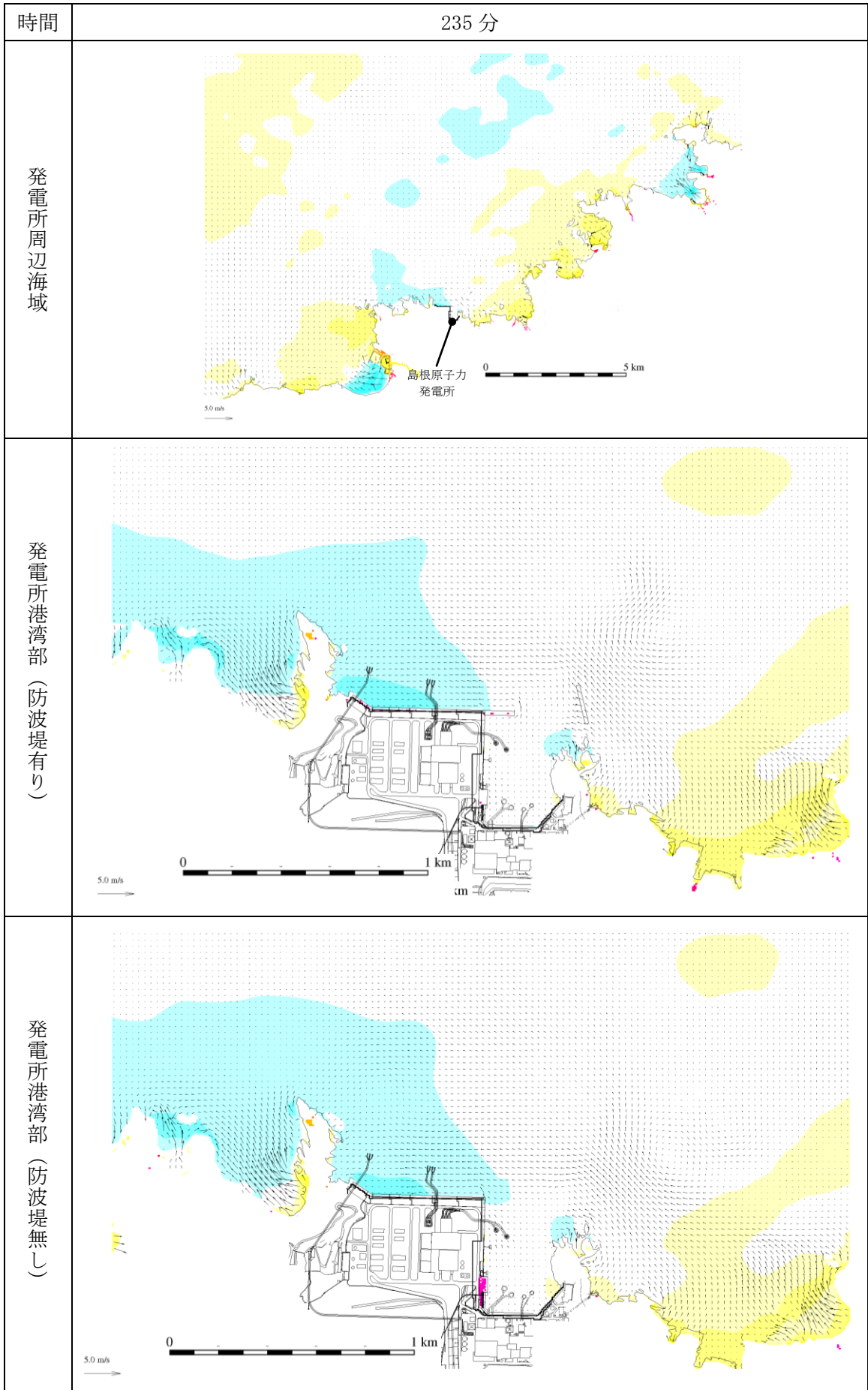
第 1 図 (268) 基準津波 1 の水位変動・流向ベクトル



第 1 図 (269) 基準津波 1 の水位変動・流向ベクトル

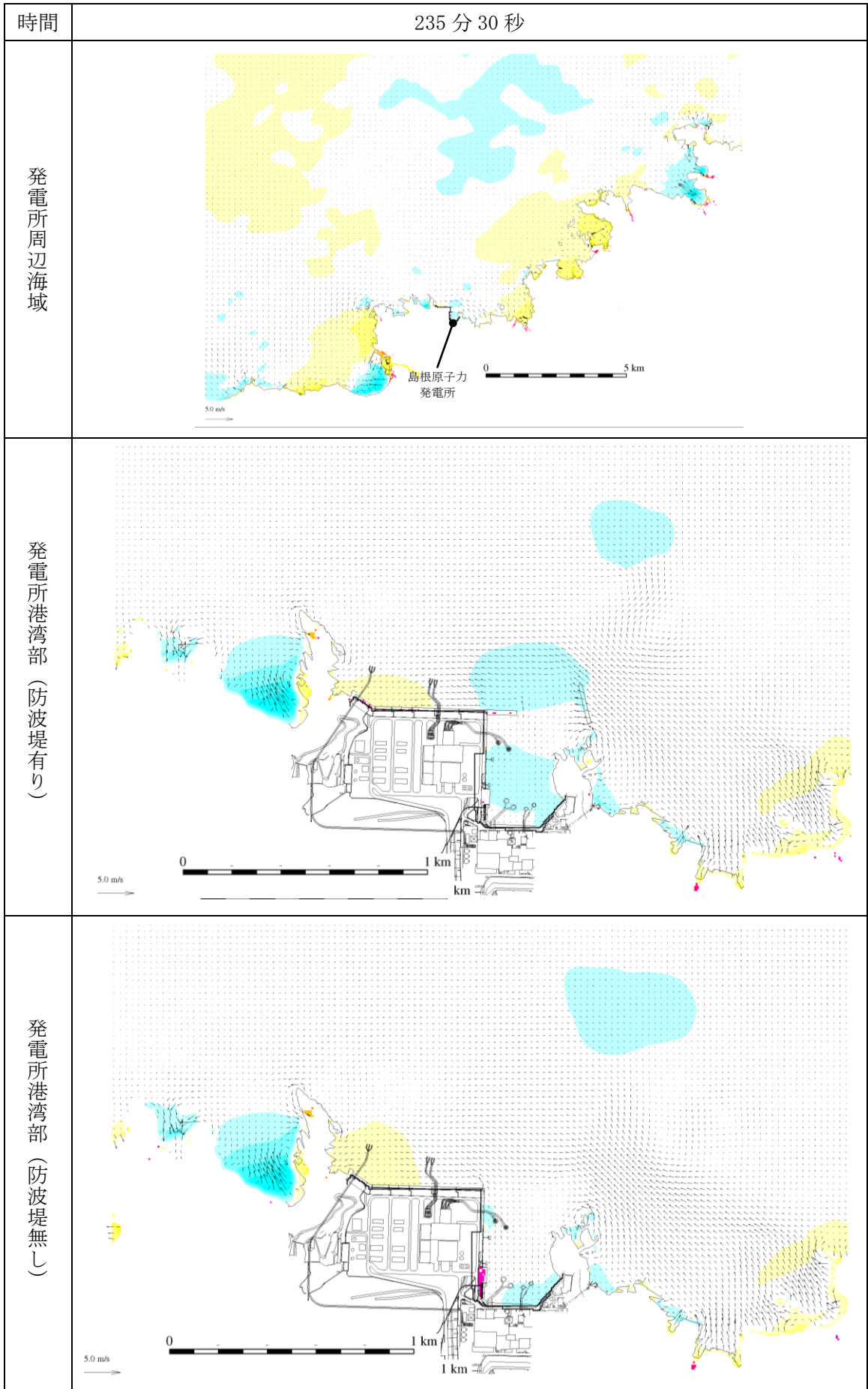


第 1 図 (270) 基準津波 1 の水位変動・流向ベクトル

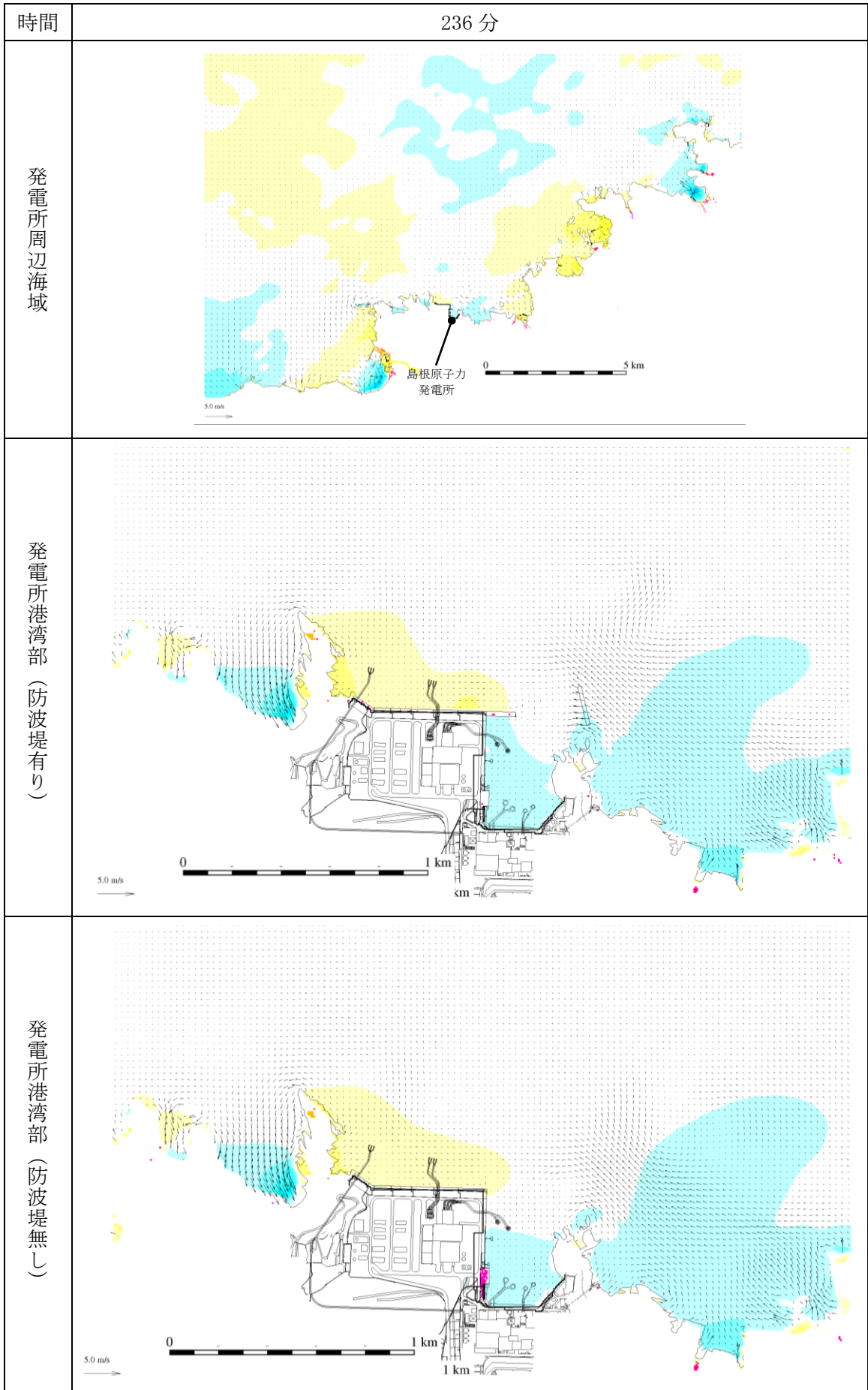


第 1 図 (271) 基準津波 1 の水位変動・流向ベクトル

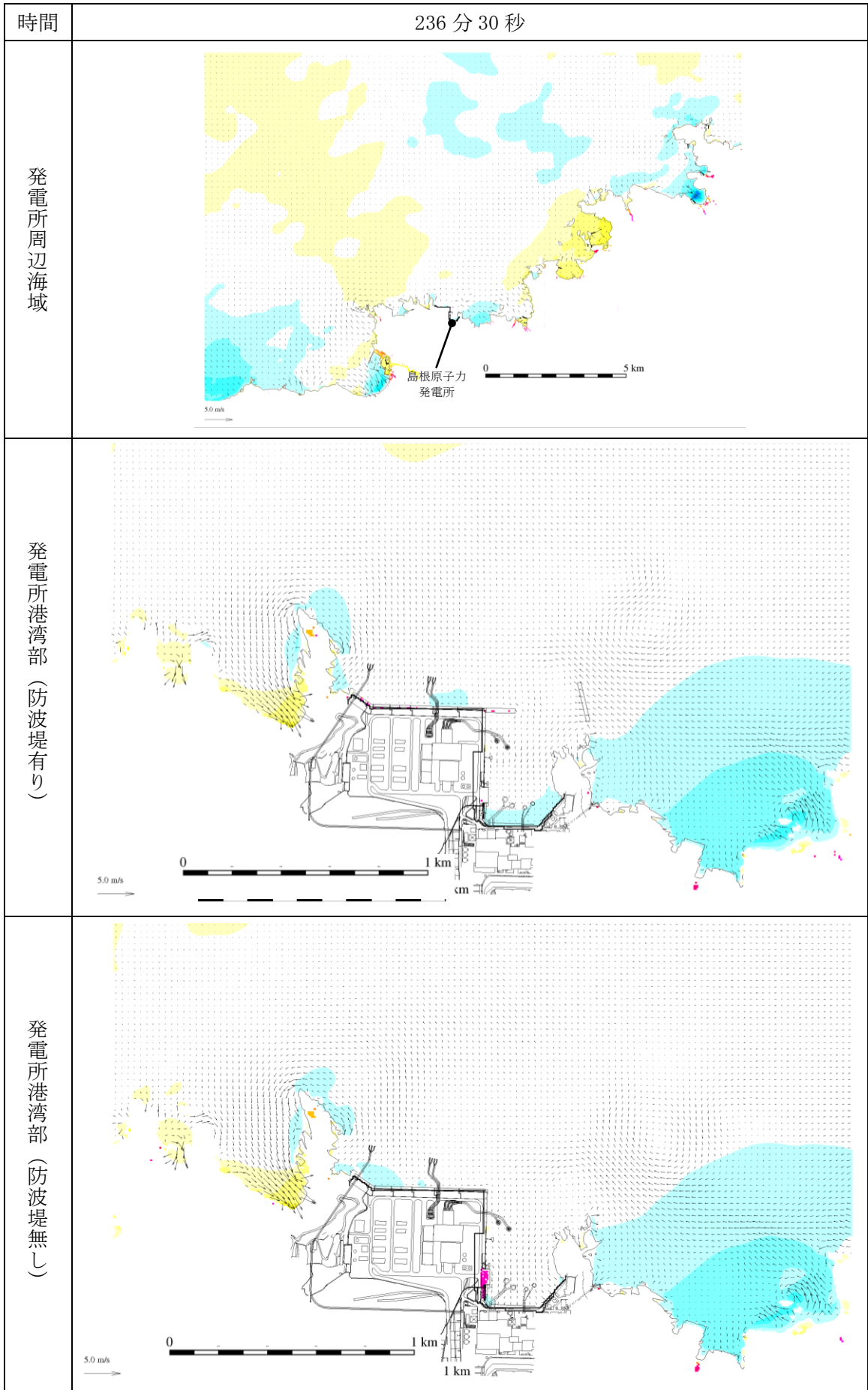




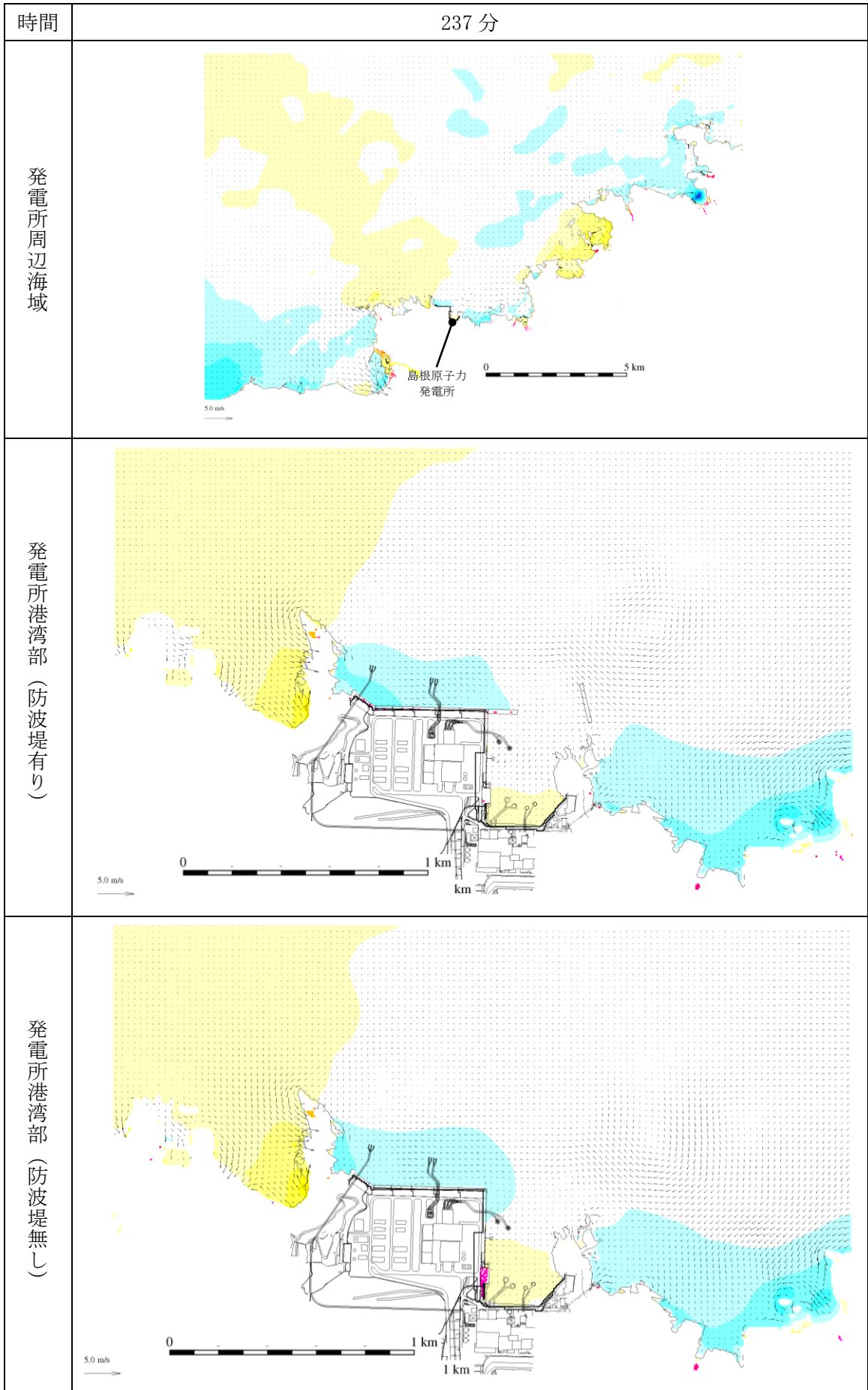
第 1 図 (272) 基準津波 1 の水位変動・流向ベクトル



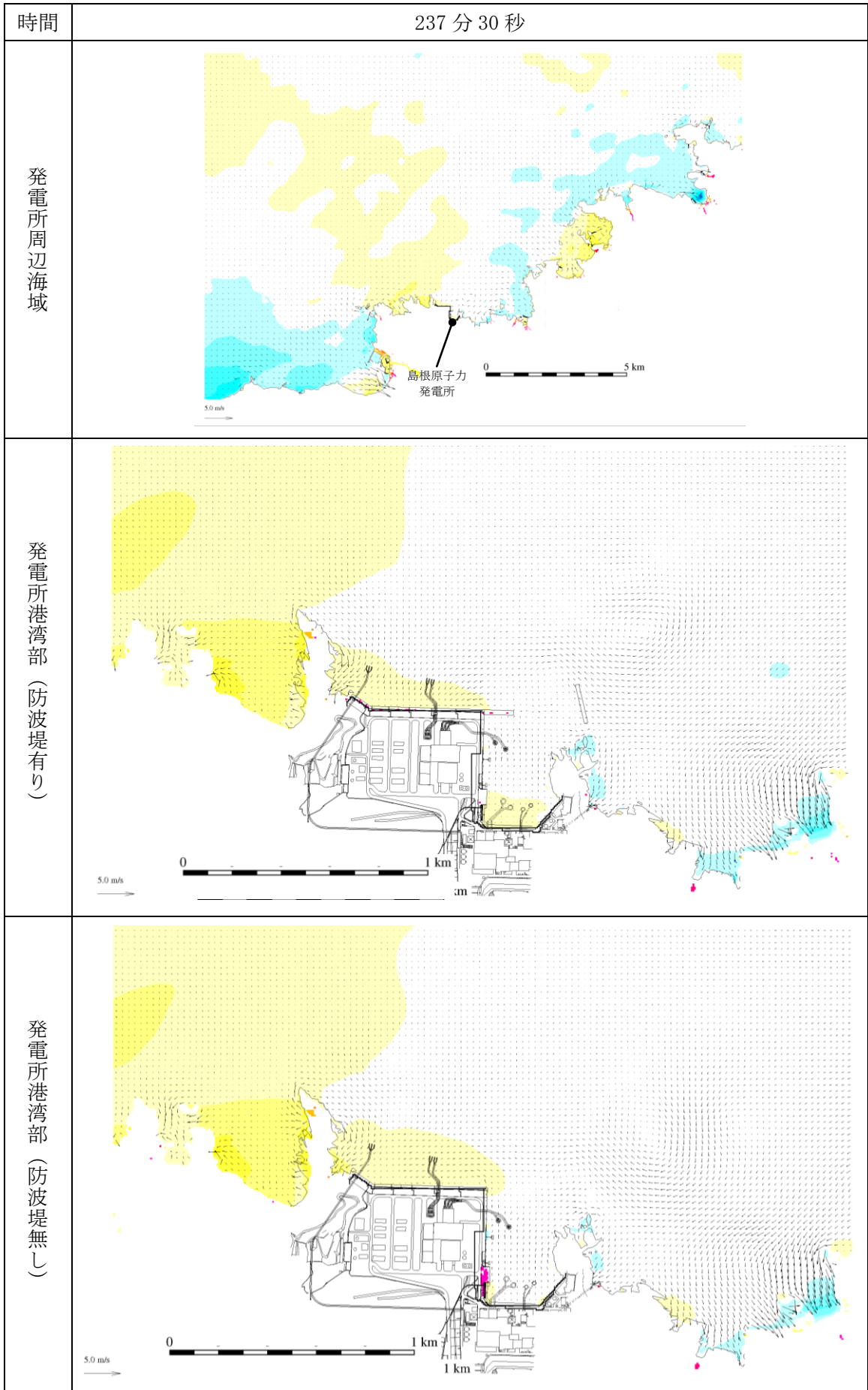
第 1 図 (273) 基準津波 1 の水位変動・流向ベクトル



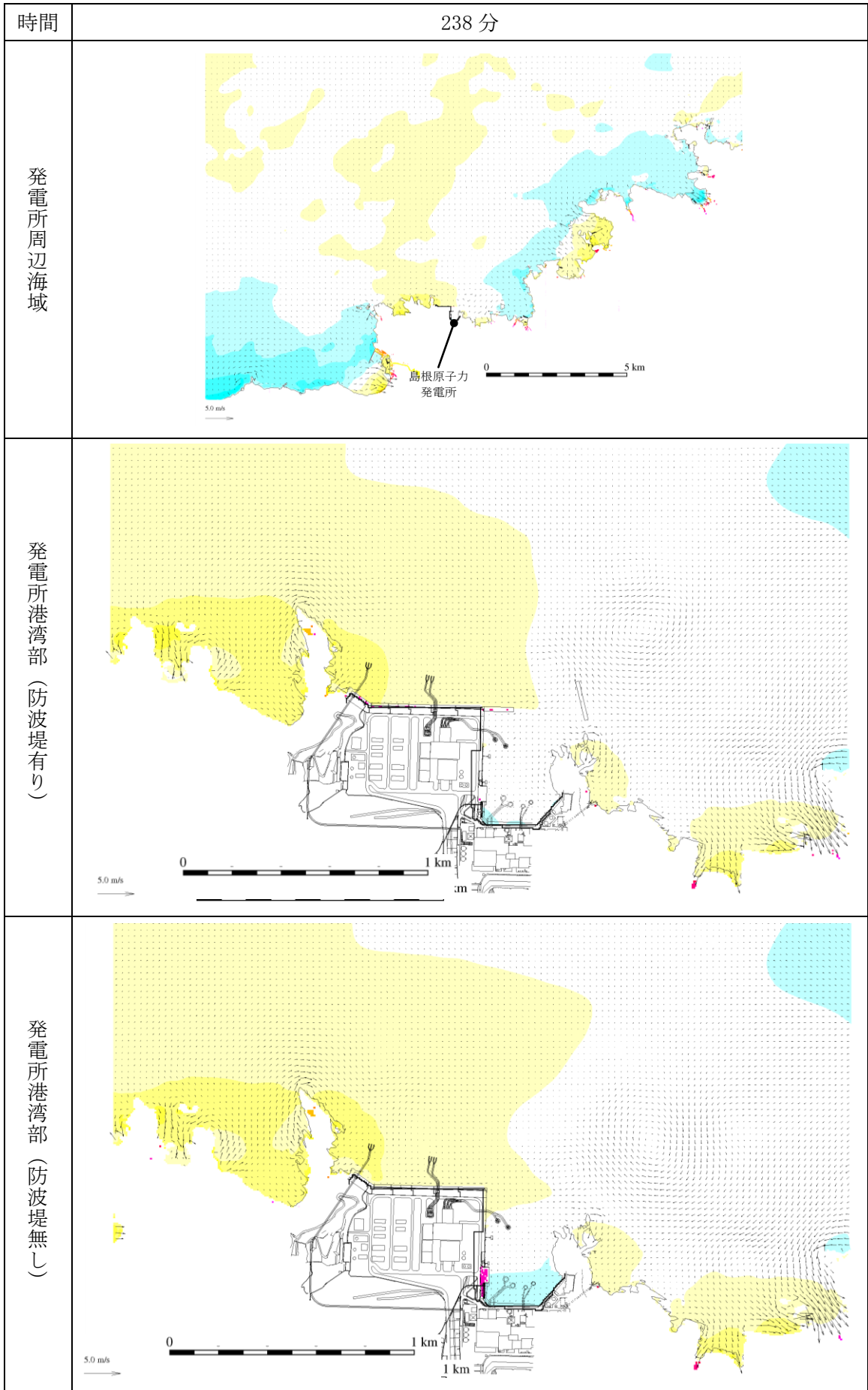
第 1 図 (274) 基準津波 1 の水位変動・流向ベクトル



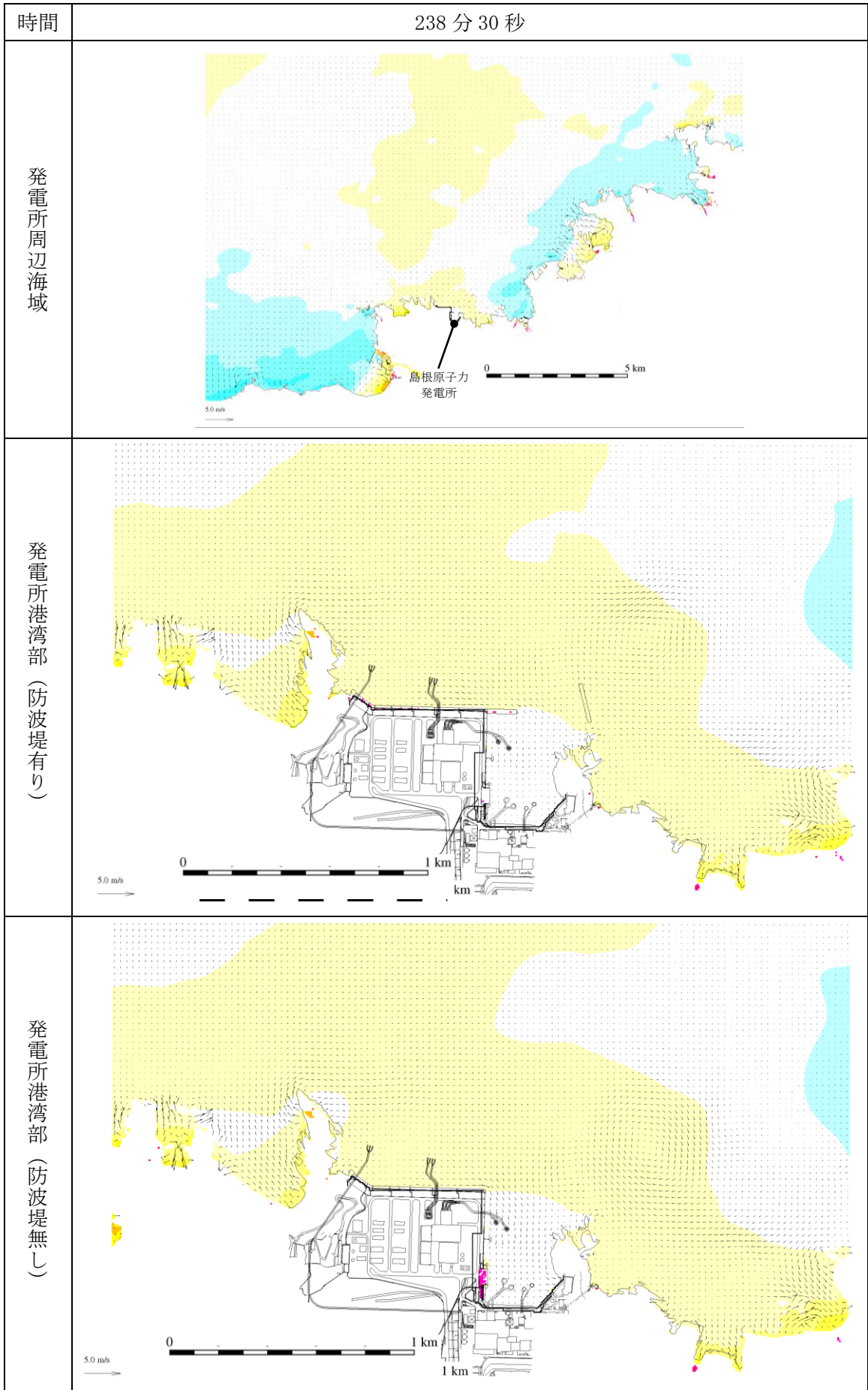
第 1 図 (275) 基準津波 1 の水位変動・流向ベクトル



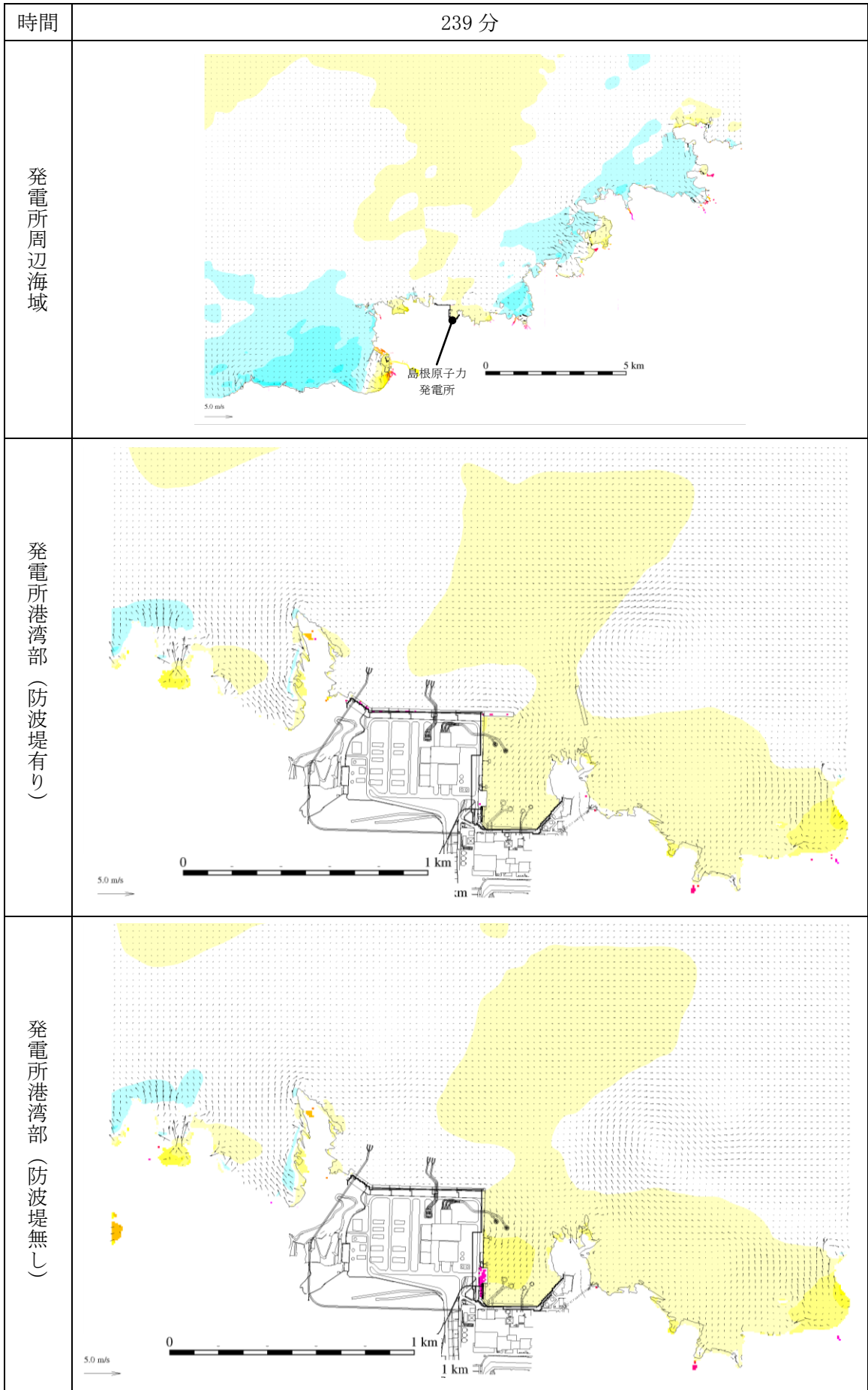
第 1 図 (276) 基準津波 1 の水位変動・流向ベクトル



第 1 図 (277) 基準津波 1 の水位変動・流向ベクトル

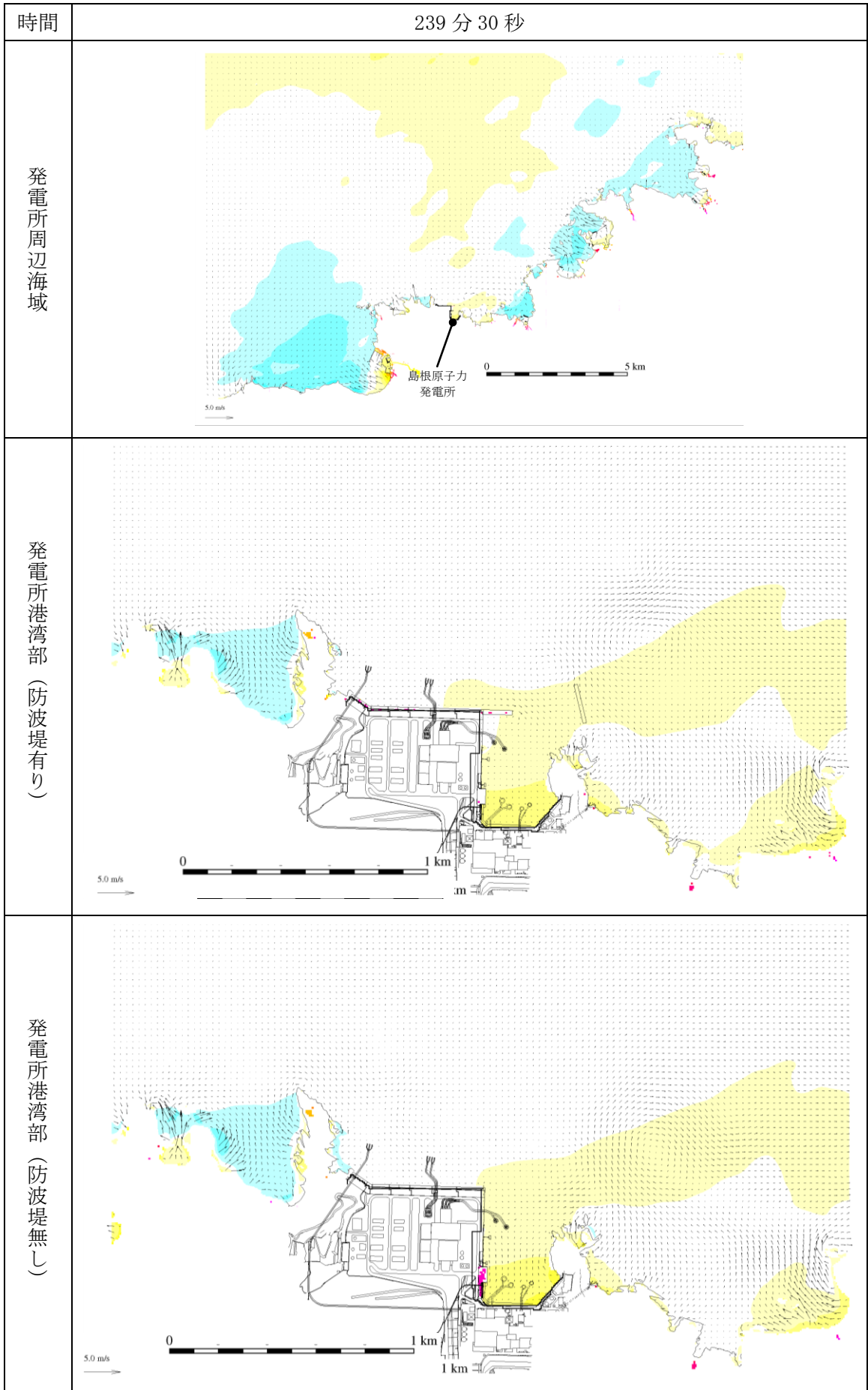


第 1 図 (278) 基準津波 1 の水位変動・流向ベクトル

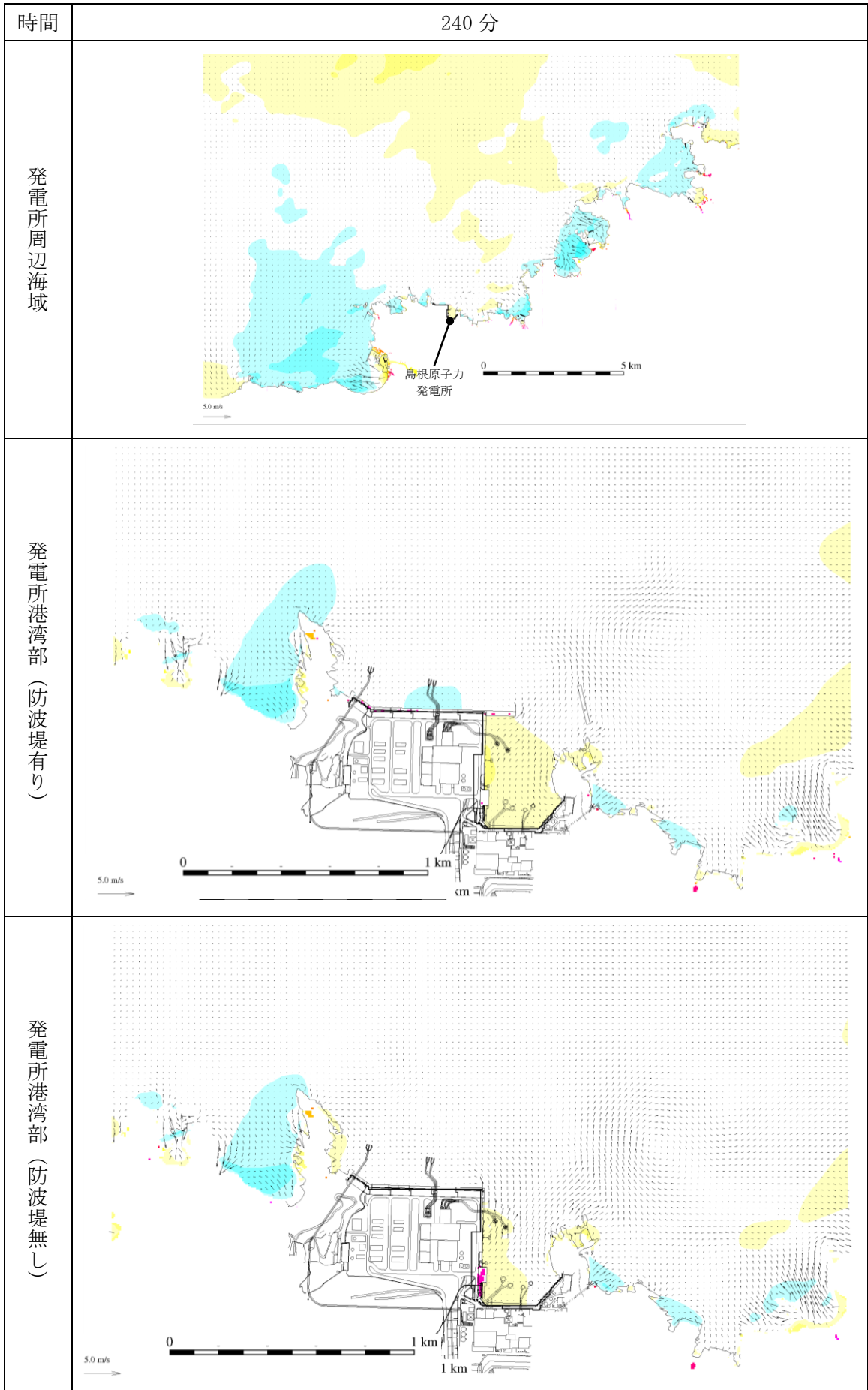


第 1 図 (279) 基準津波 1 の水位変動・流向ベクトル

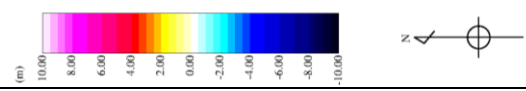
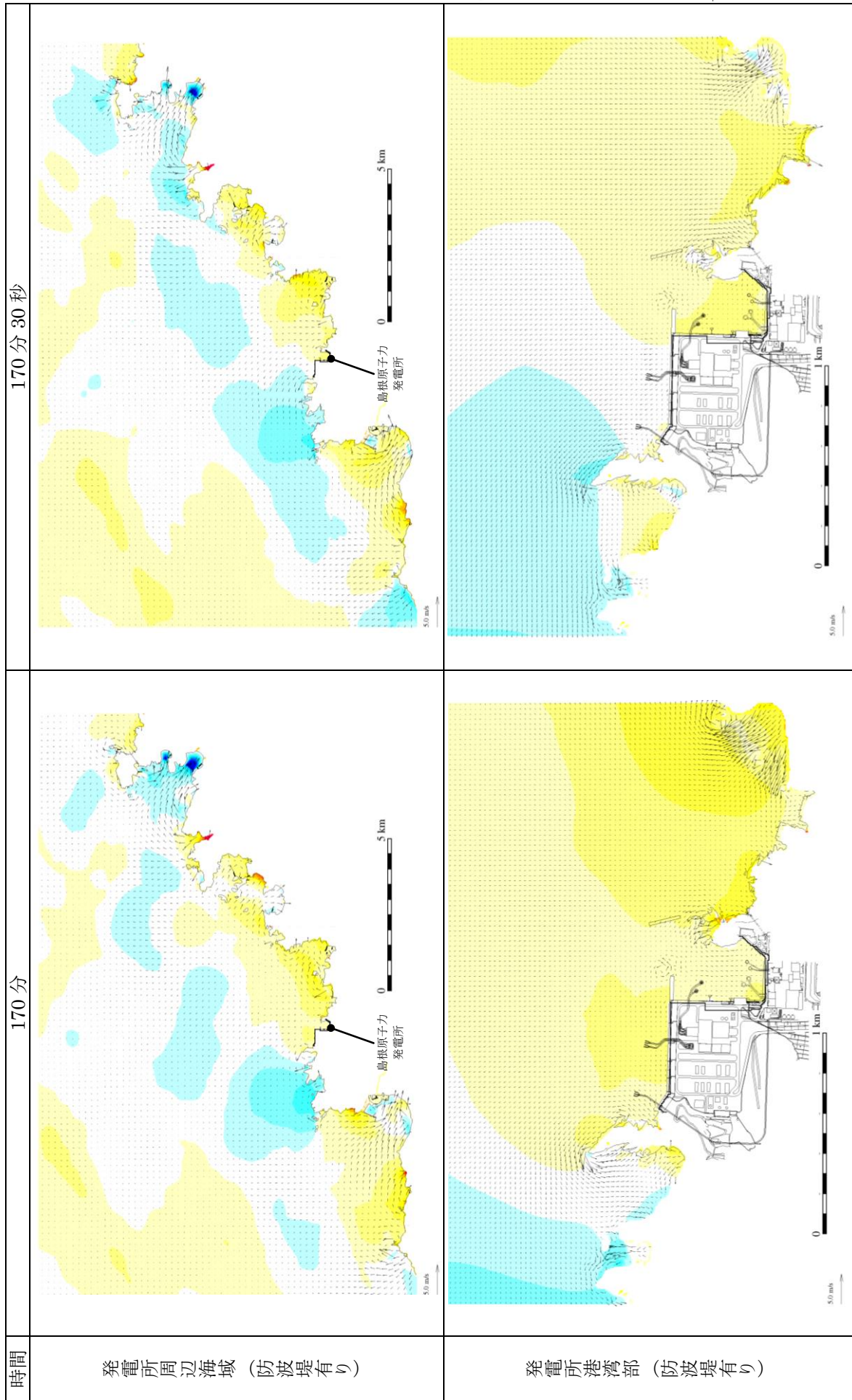




第 1 図 (280) 基準津波 1 の水位変動・流向ベクトル



第 1 図 (281) 基準津波 1 の水位変動・流向ベクトル



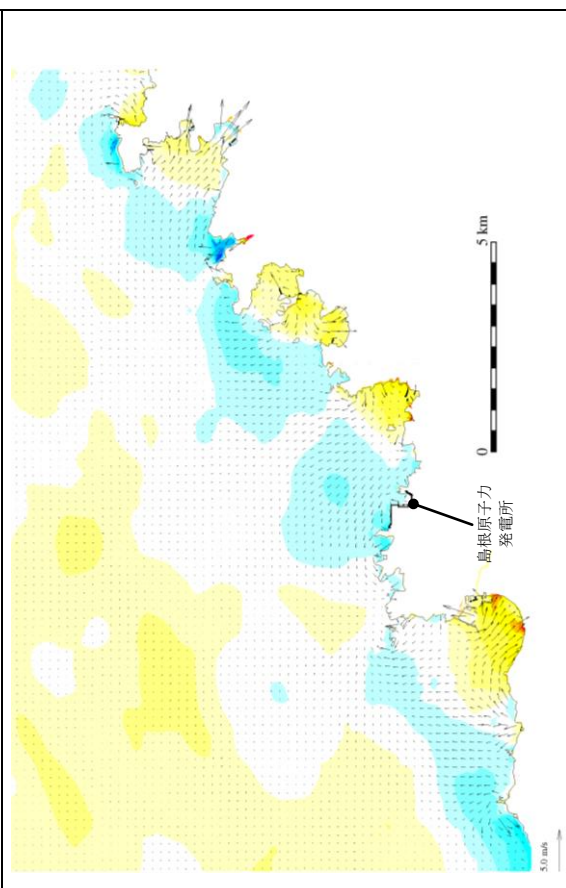
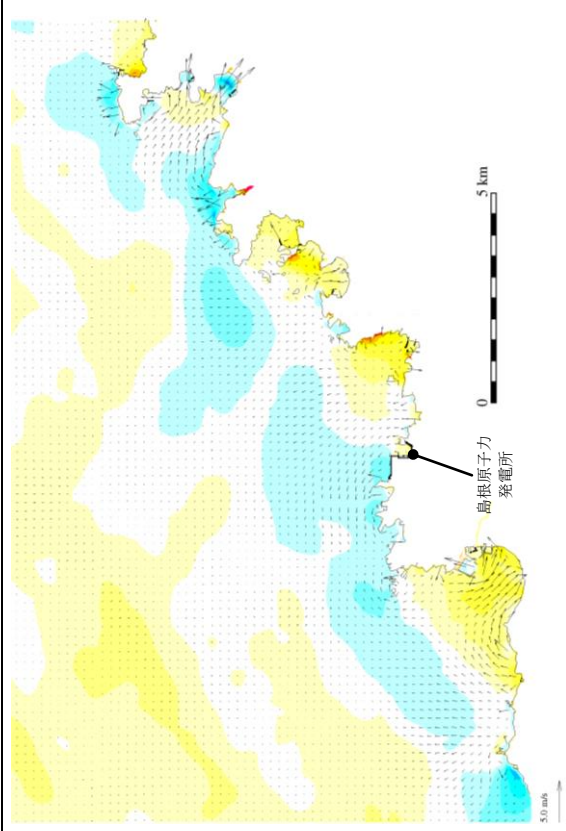
第2図(1) 基準津波2の水位変動・流向ベクトル

時間

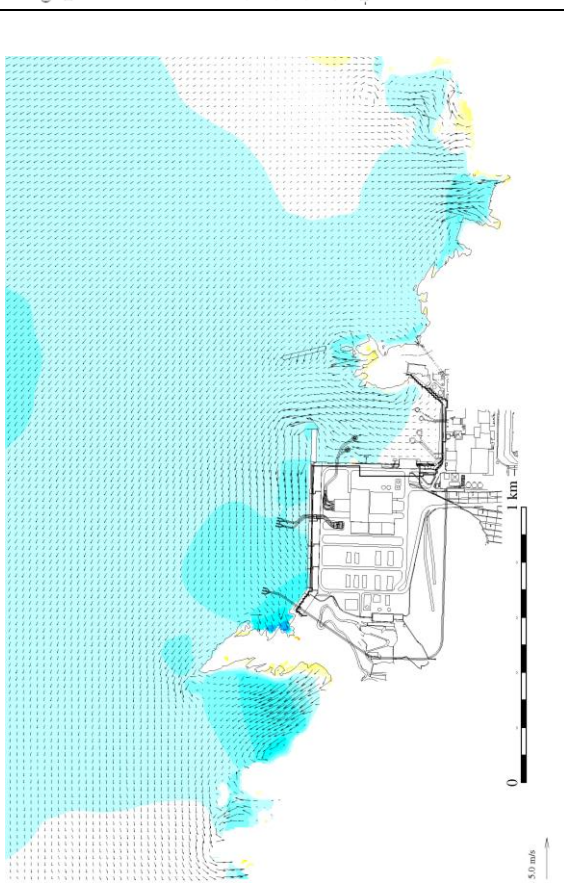
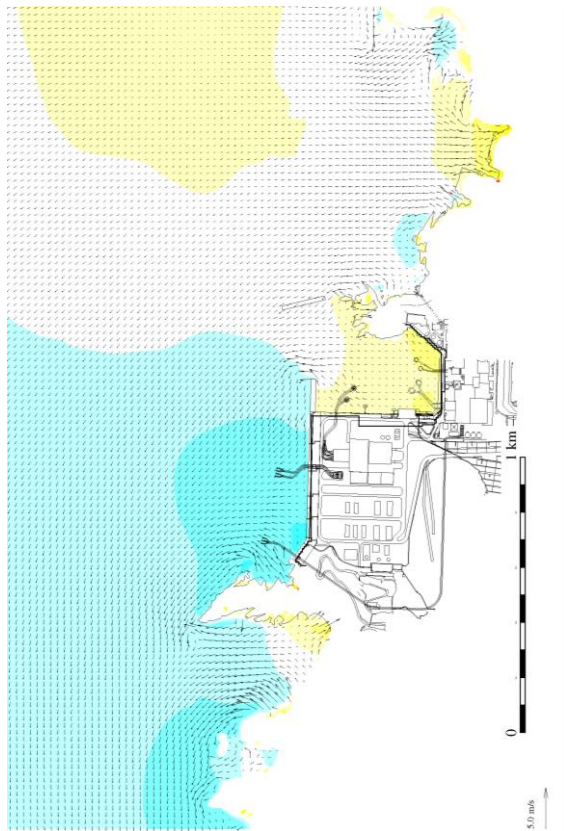
171 分

171 分 30 秒

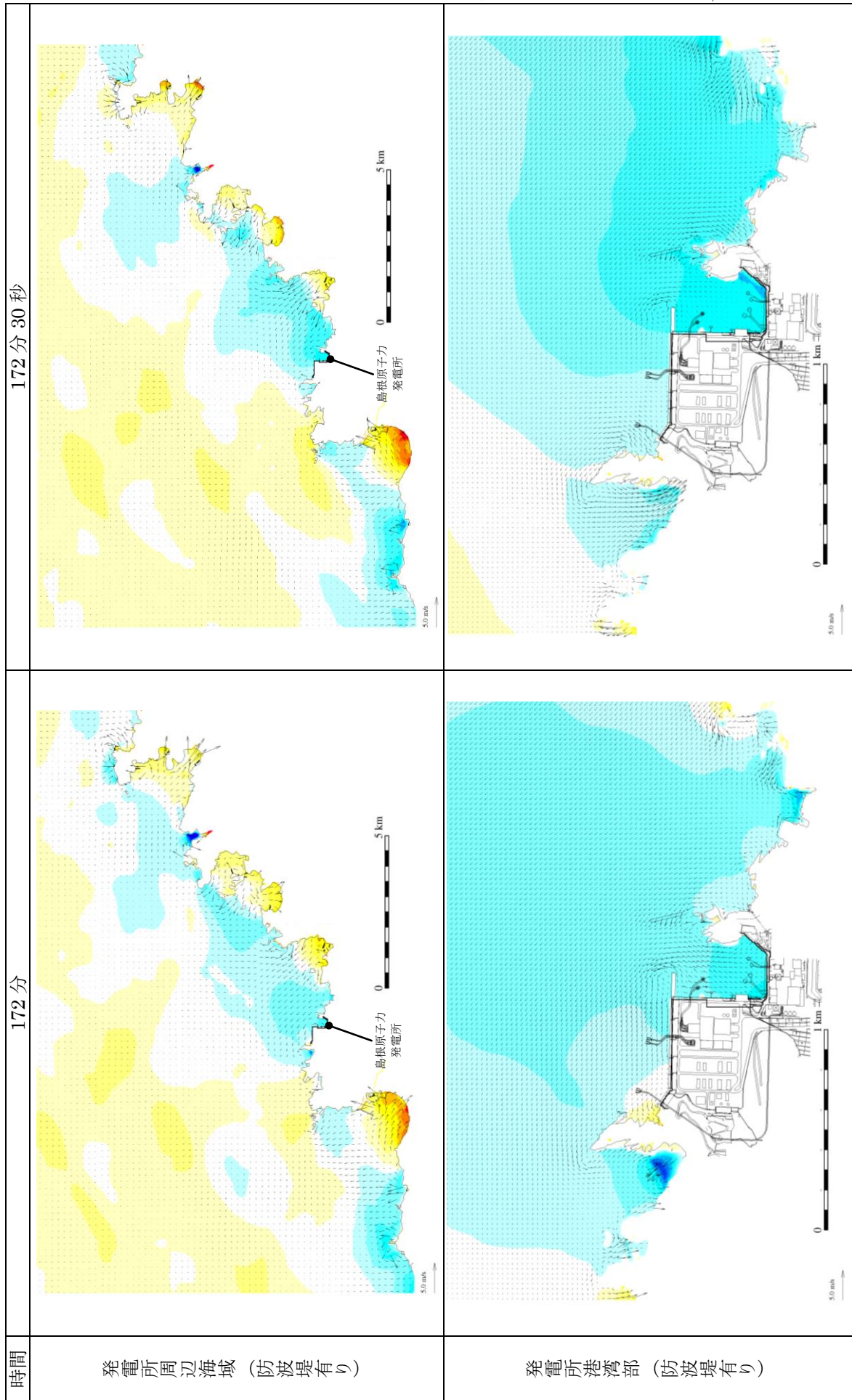
発電所周辺海域（防波堤有り）



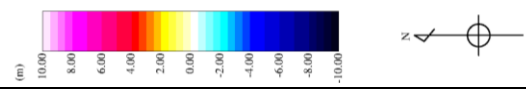
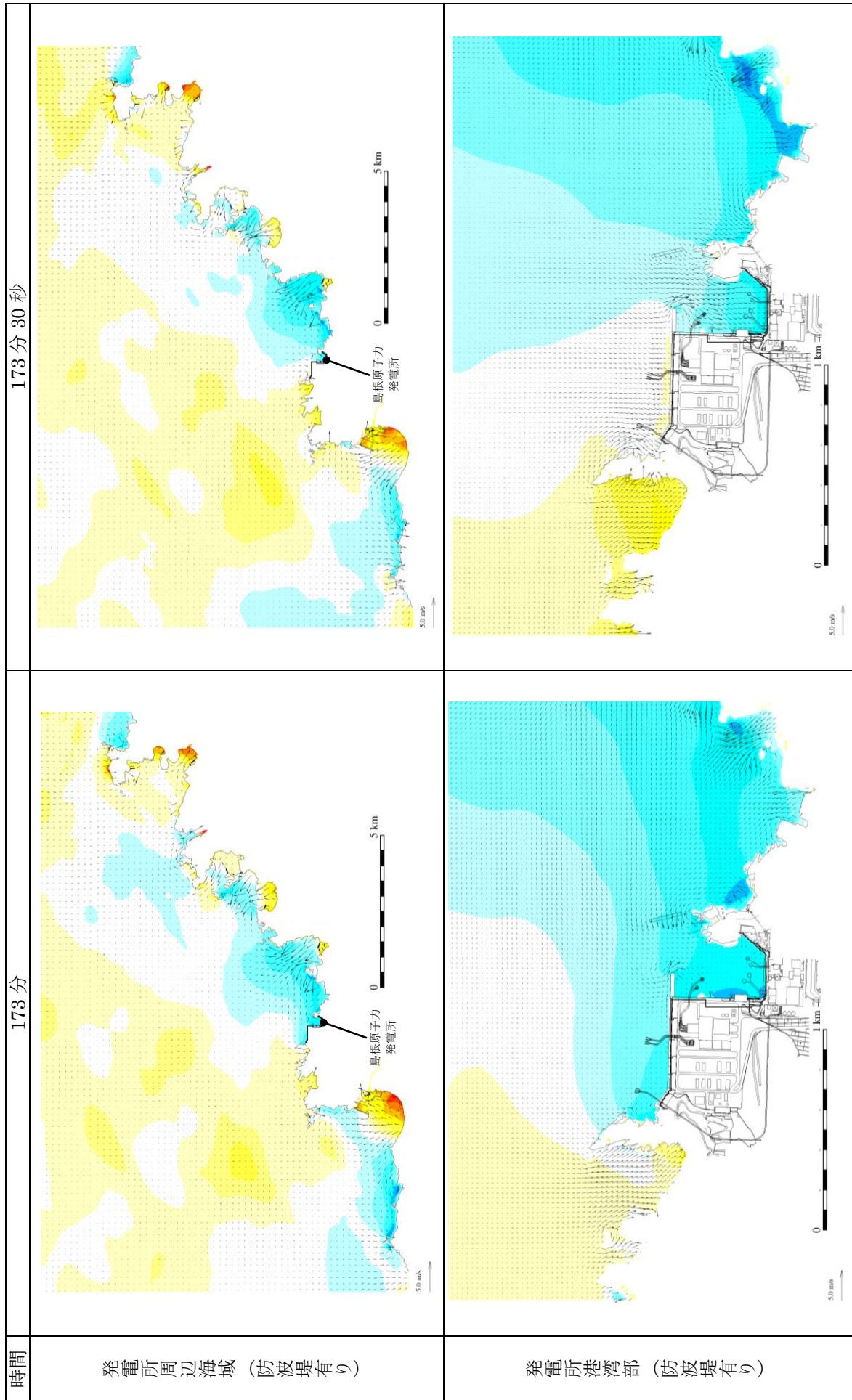
発電所港灣部（防波堤有り）



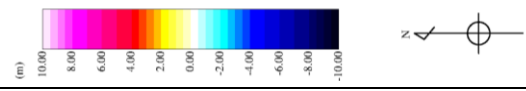
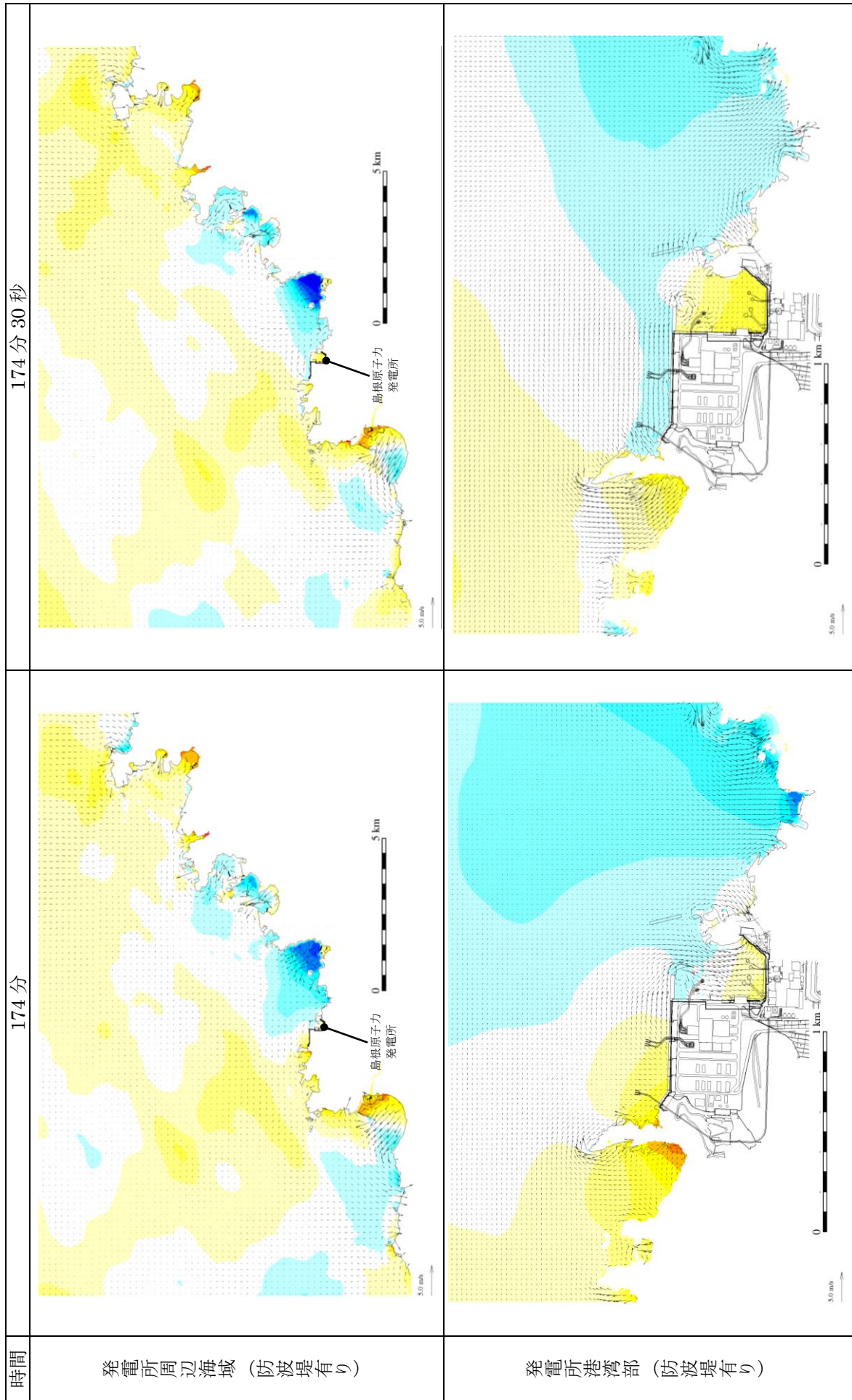
第 2 図(2) 基準津波 2 の水位変動・流向ベクトル



第2図(3) 基準津波2の水位変動・流向ベクトル



第2図(4) 基準津波2の水位変動・流向ベクトル



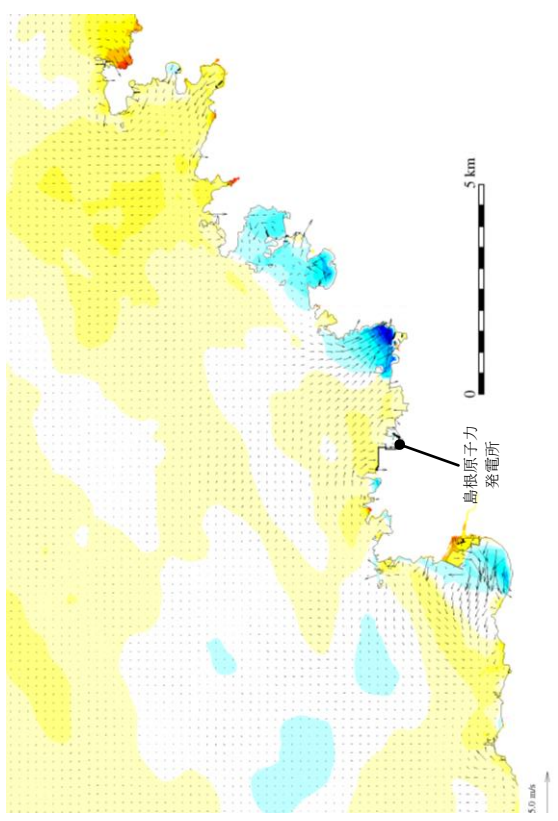
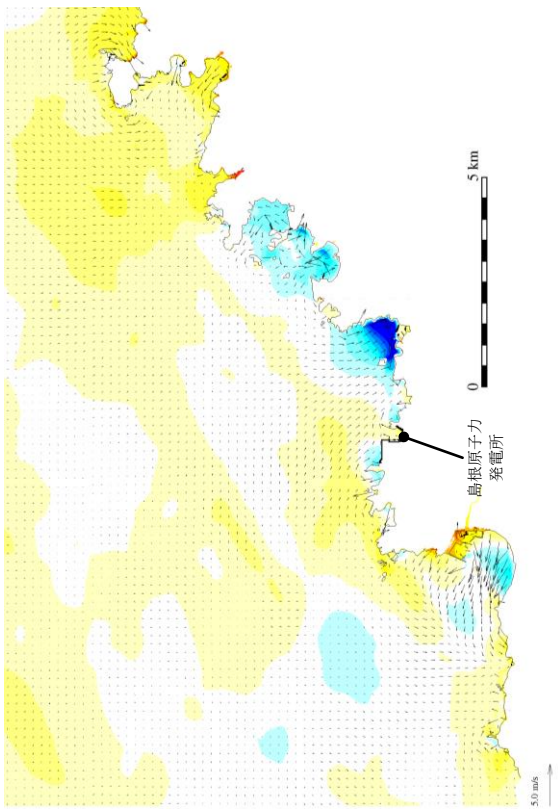
第2図(5) 基準津波2の水位変動・流向ベクトル

時間

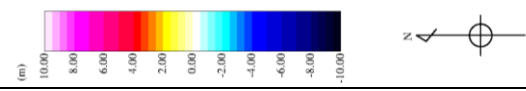
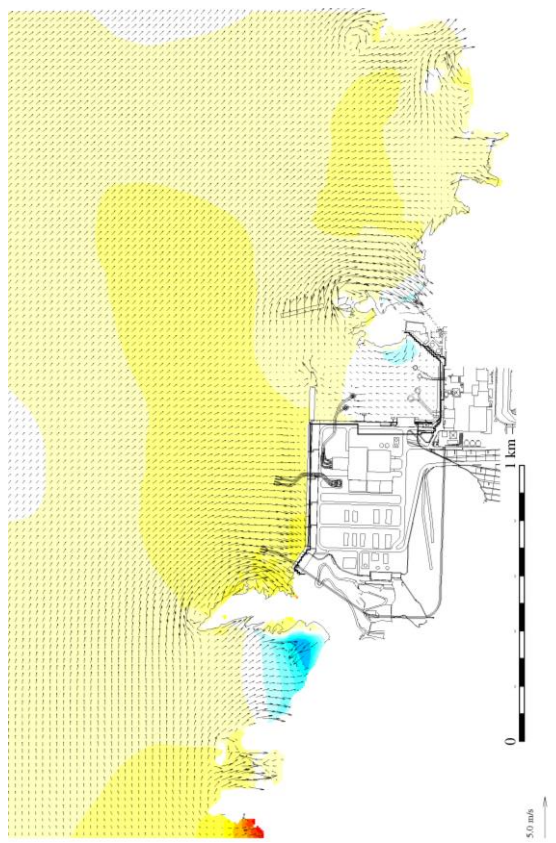
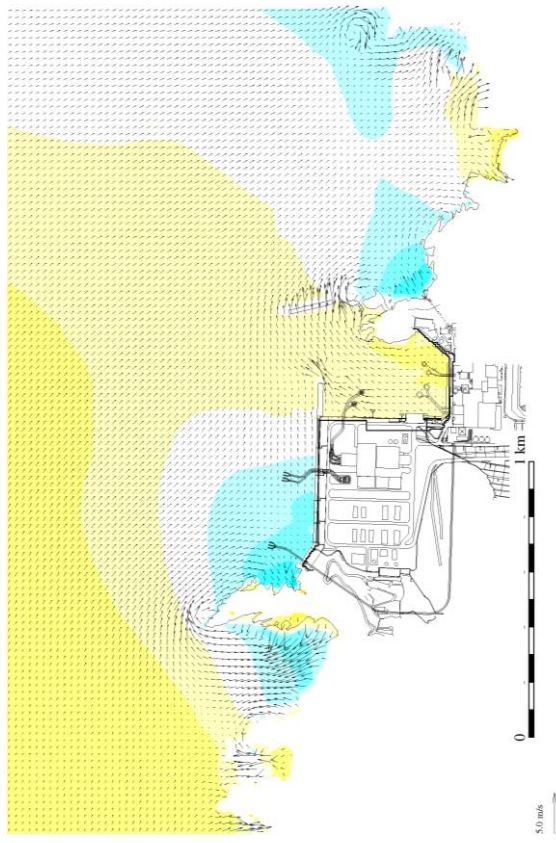
175分

175分30秒

発電所周辺海域（防波堤有り）



発電所港灣部（防波堤有り）



第2図(6) 基準津波2の水位変動・流向ベクトル

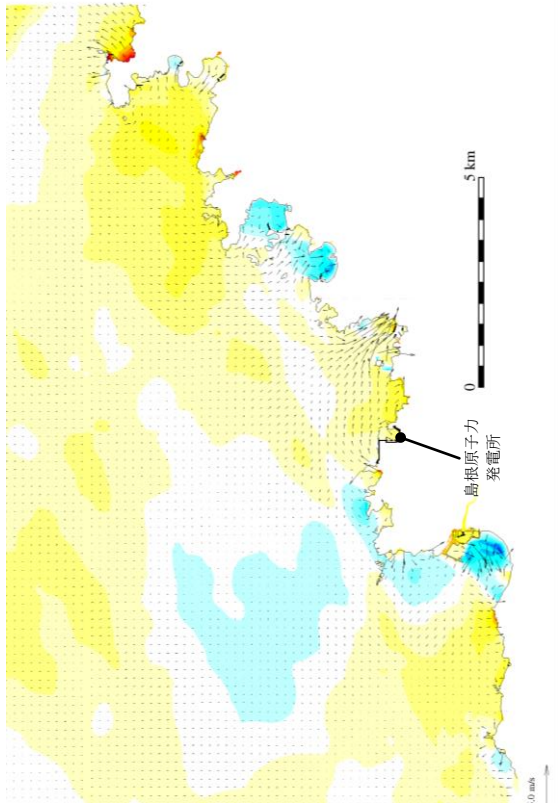
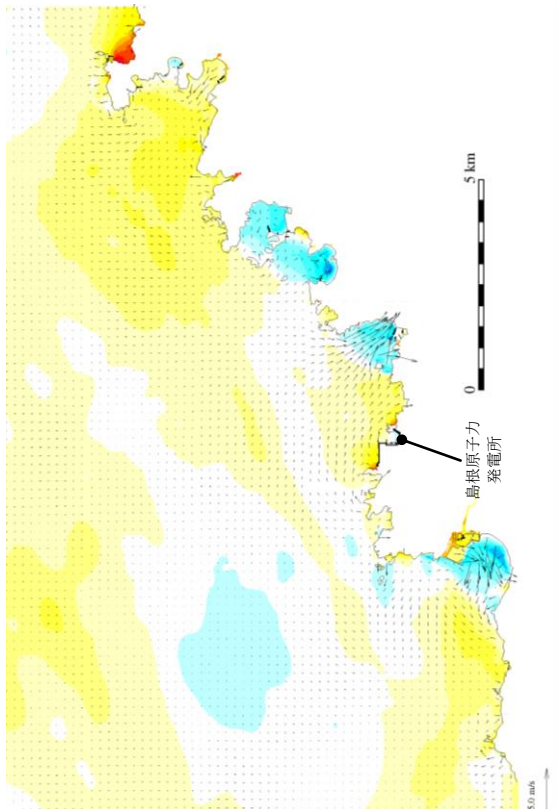


時間

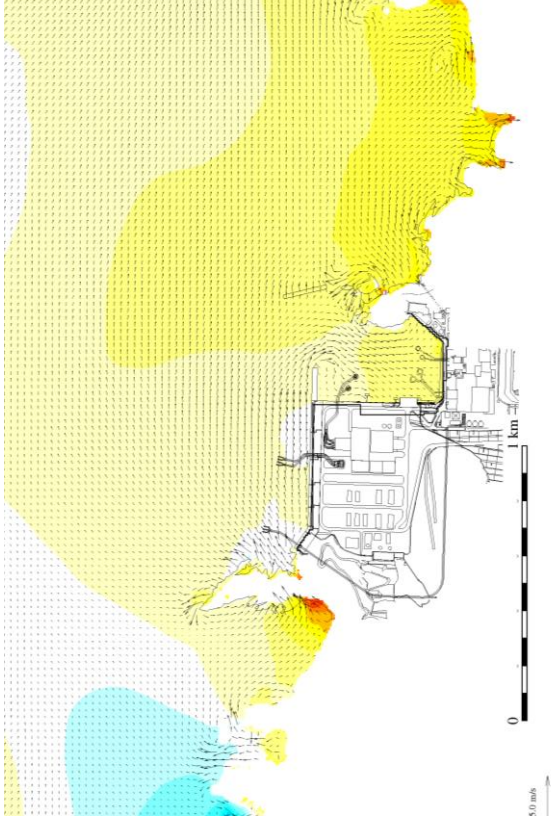
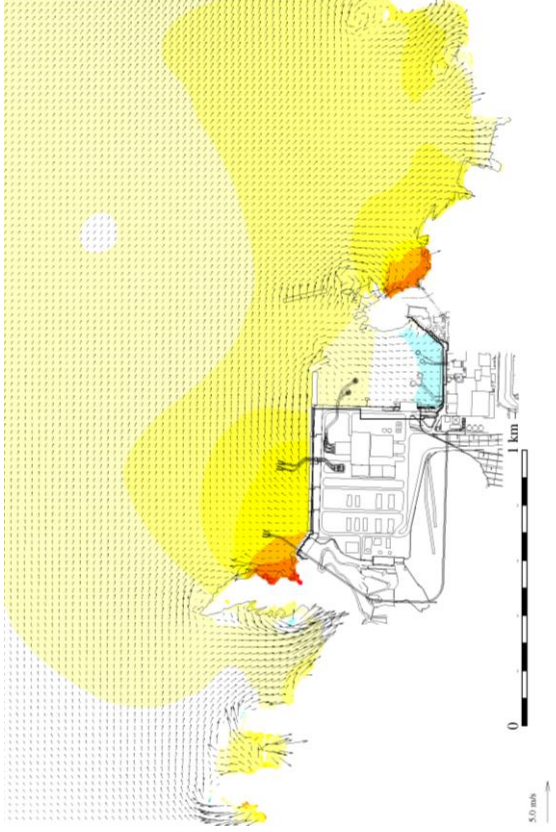
176分

176分30秒

発電所周辺海域（防波堤有り）



発電所港灣部（防波堤有り）



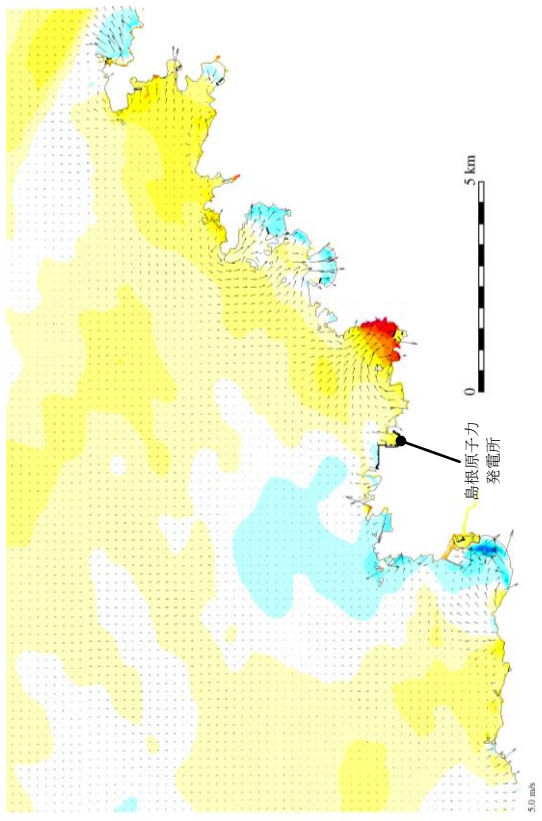
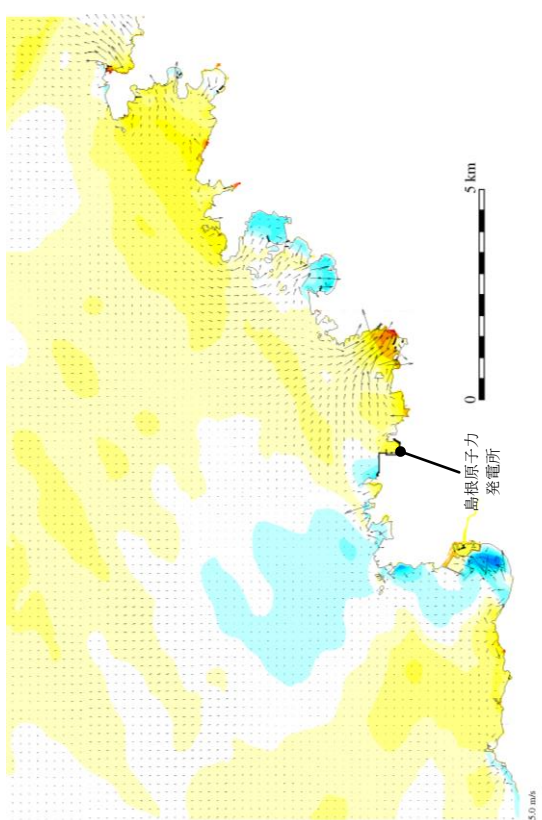
第2図(7) 基準津波2の水位変動・流向ベクトル

時間

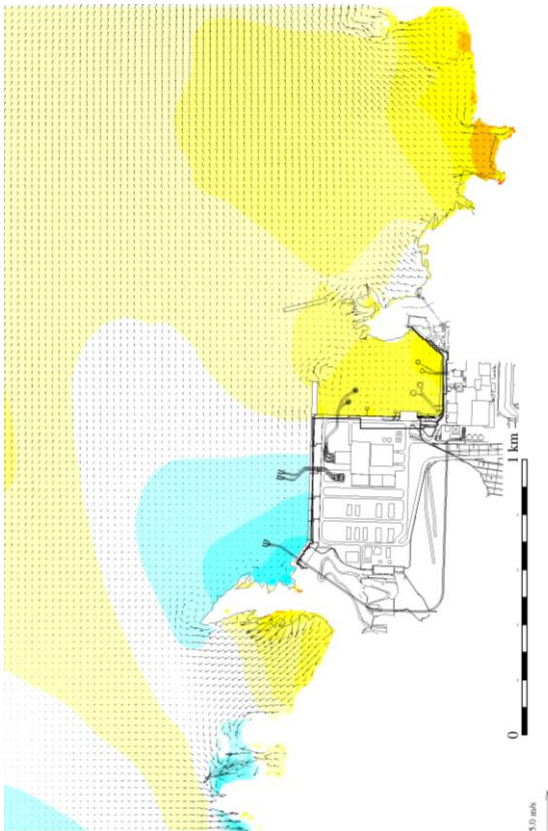
177分

177分30秒

発電所周辺海域（防波堤有り）



発電所港灣部（防波堤有り）



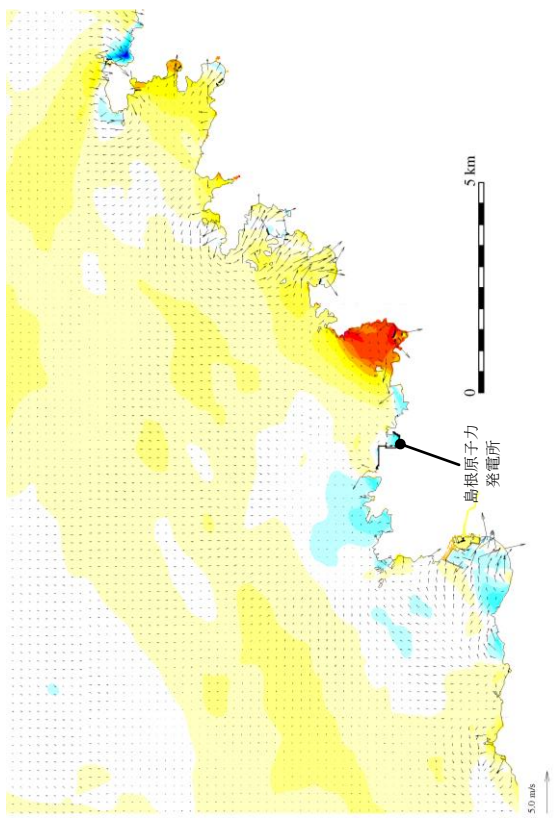
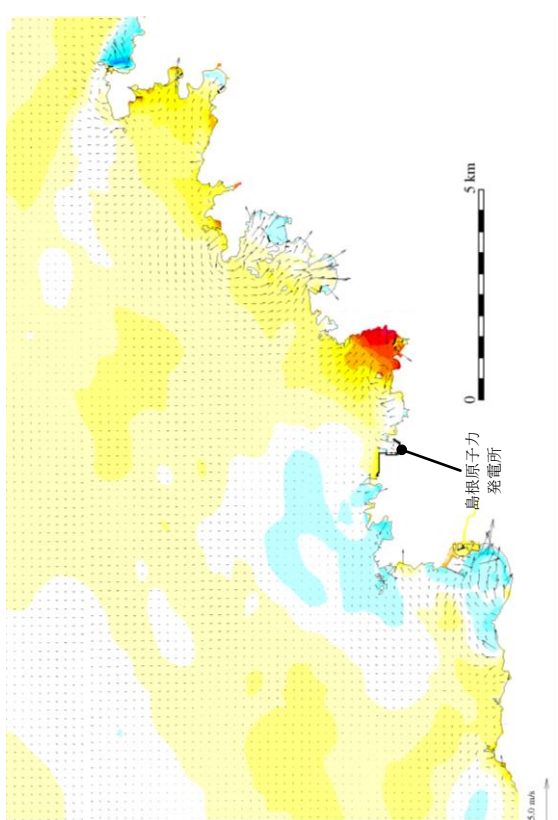
第2図(8) 基準津波2の水位変動・流向ベクトル

時間

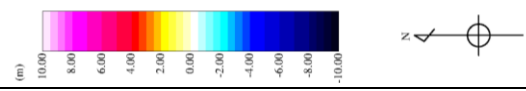
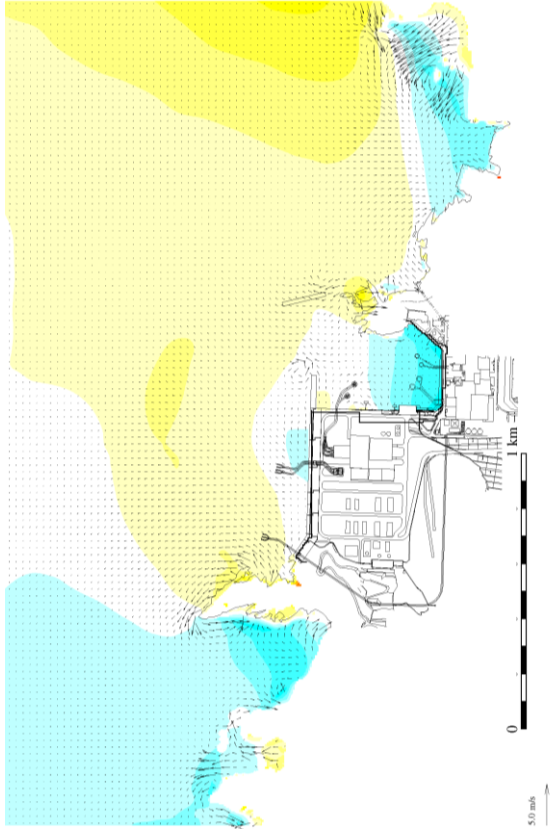
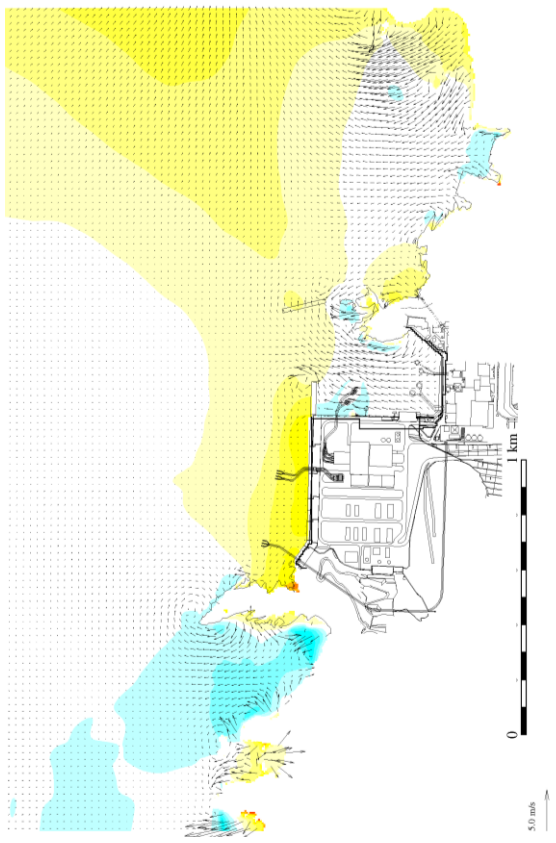
178分

178分30秒

発電所周辺海域（防波堤有り）



発電所港灣部（防波堤有り）



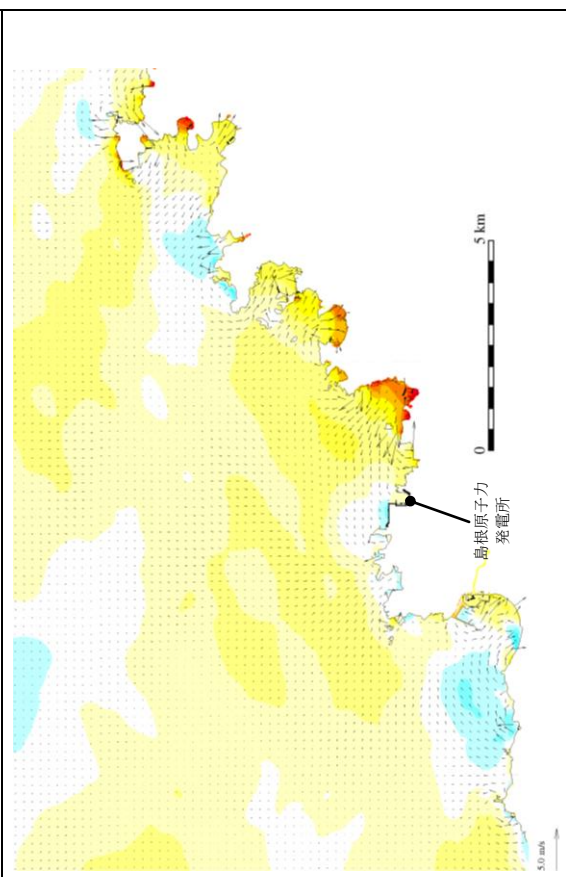
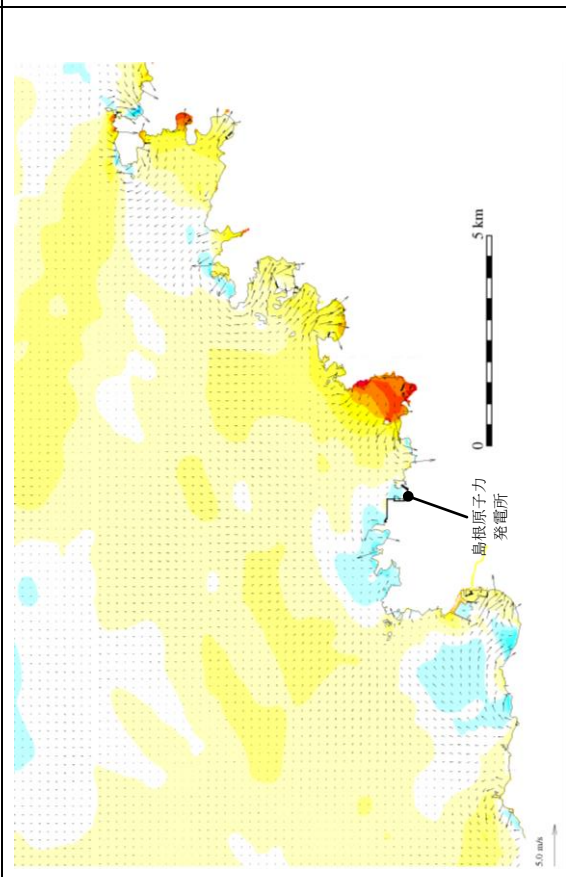
第2図(9) 基準津波2の水位変動・流向ベクトル

時間

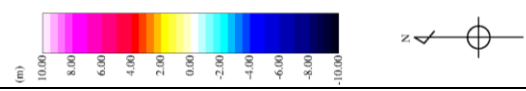
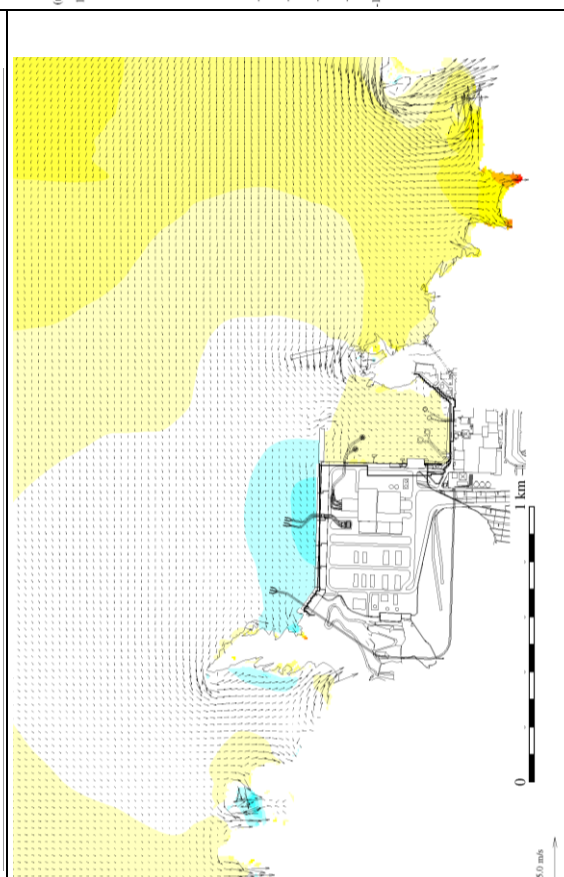
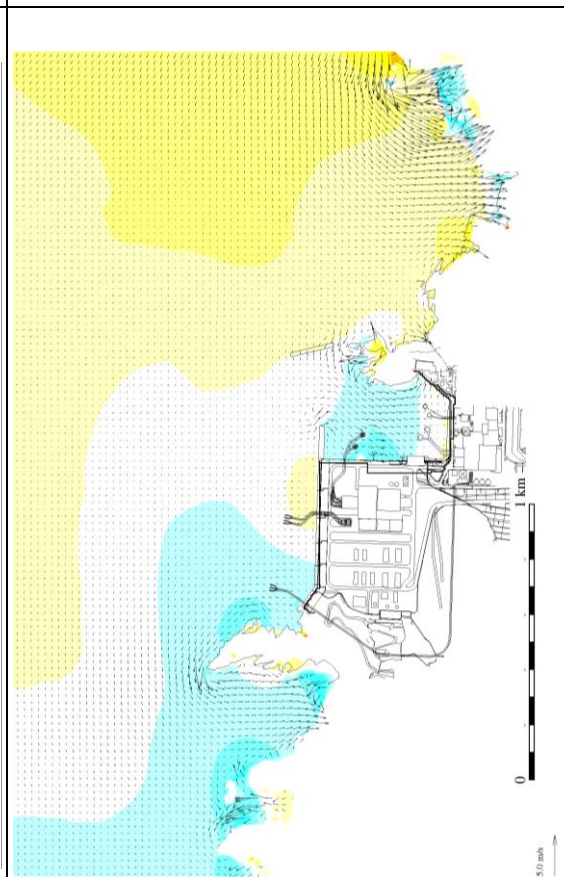
179分

179分30秒

発電所周辺海域（防波堤有り）



発電所港灣部（防波堤有り）



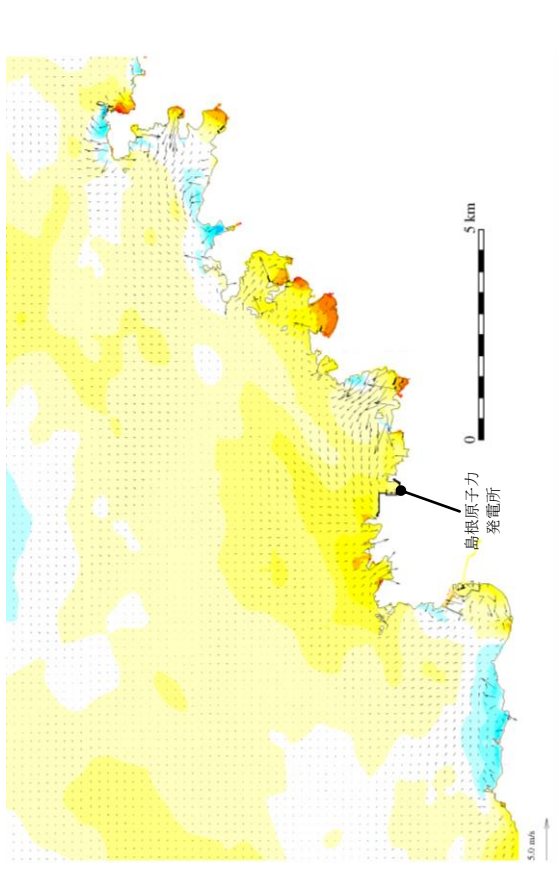
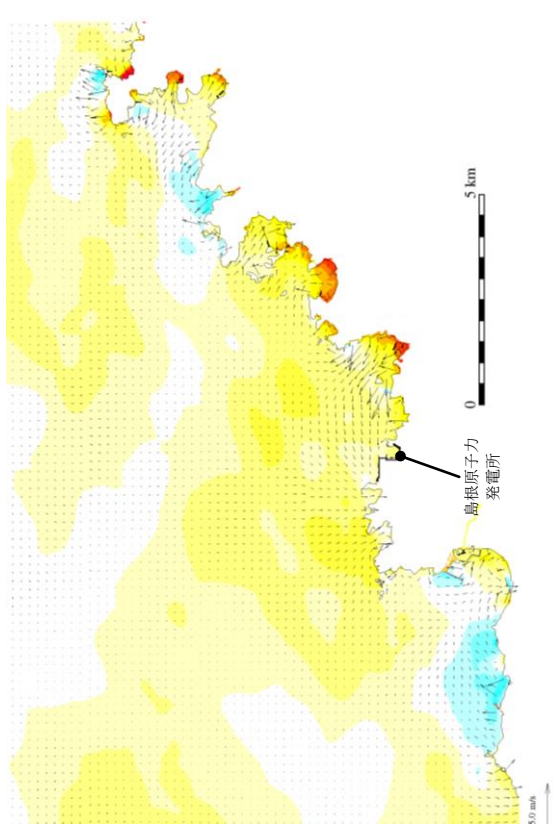
第2図(10) 基準津波2の水位変動・流向ベクトル

時間

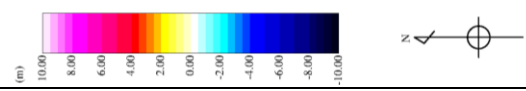
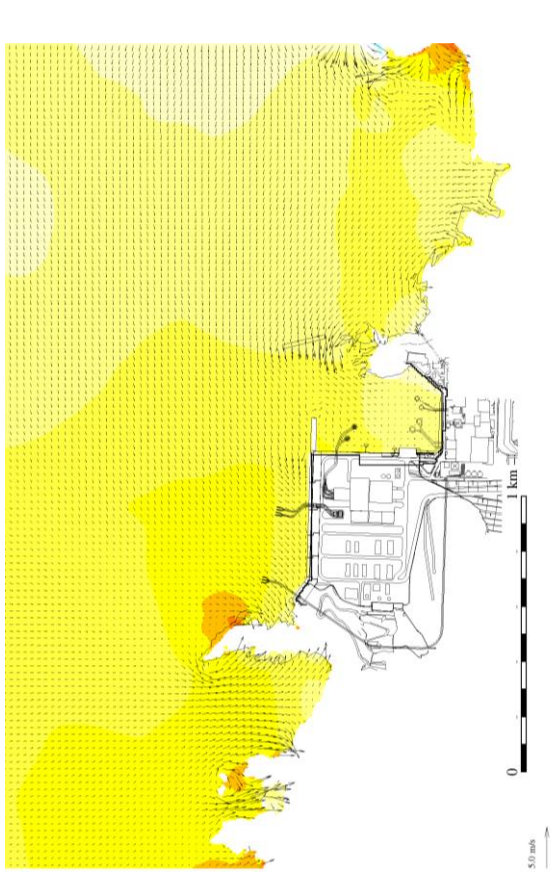
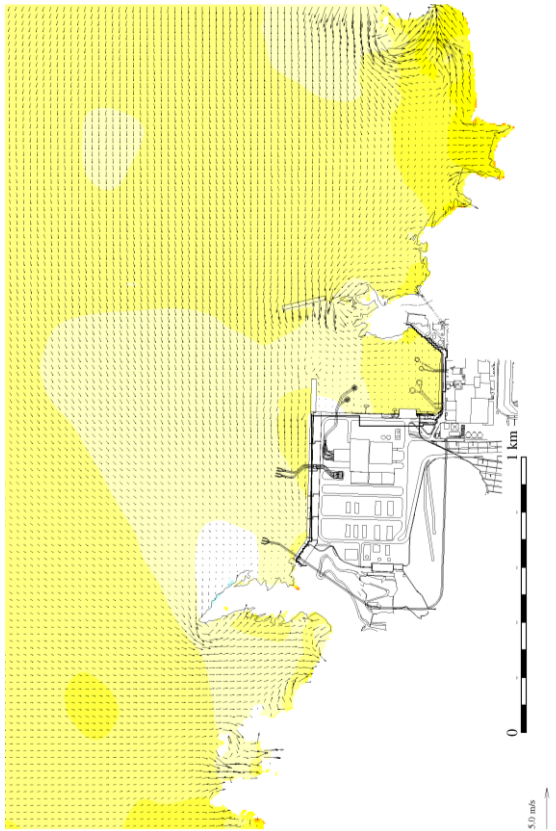
180分

180分30秒

発電所周辺海域（防波堤有り）



発電所港灣部（防波堤有り）



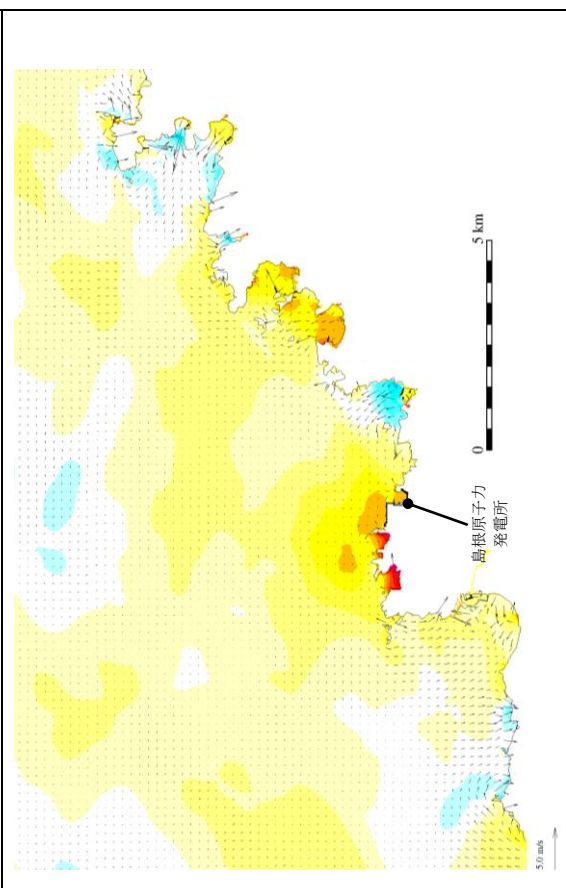
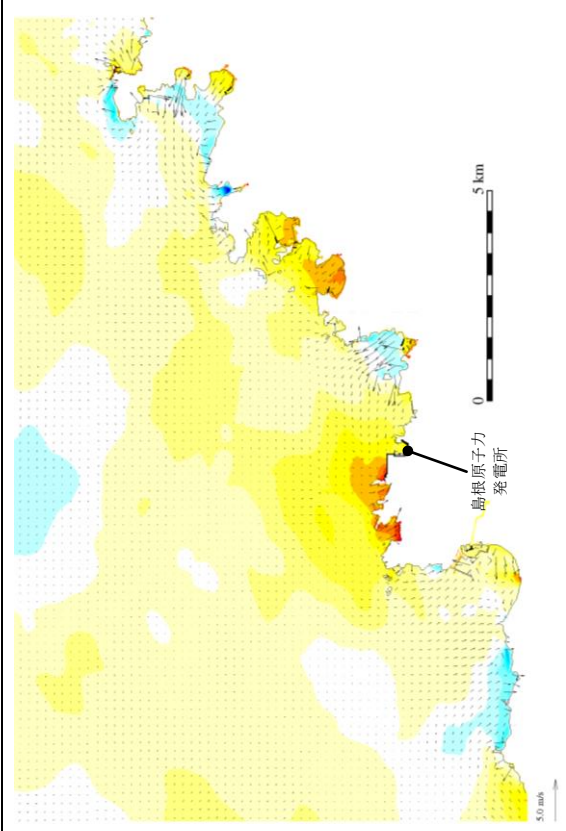
第2図(11) 基準津波2の水位変動・流向ベクトル

時間

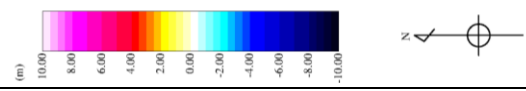
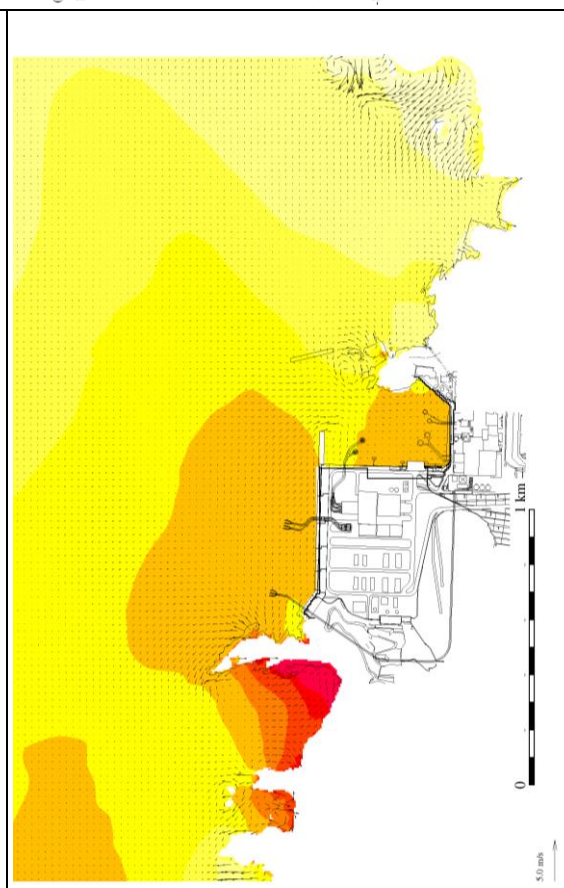
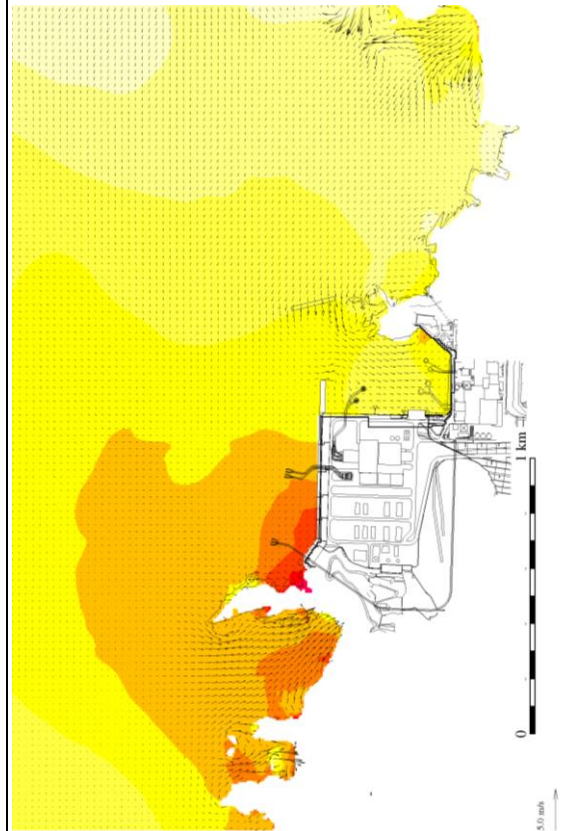
181分

181分30秒

発電所周辺海域（防波堤有り）



発電所港灣部（防波堤有り）



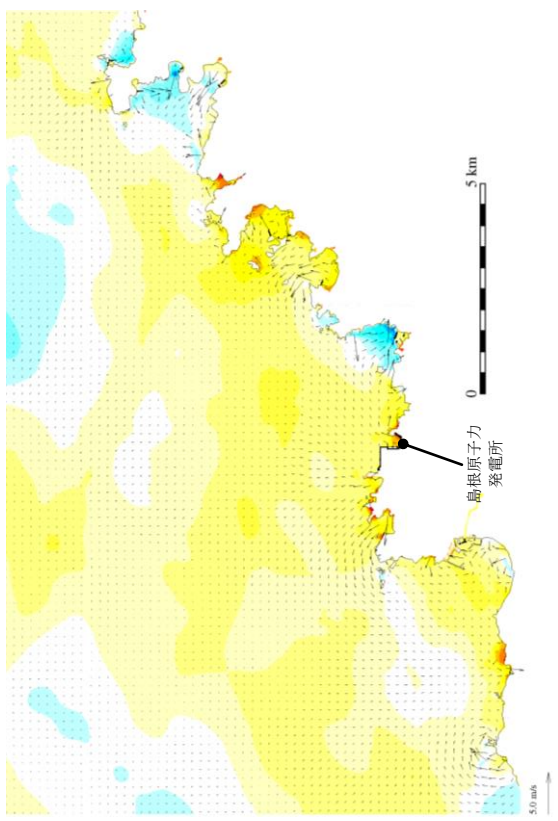
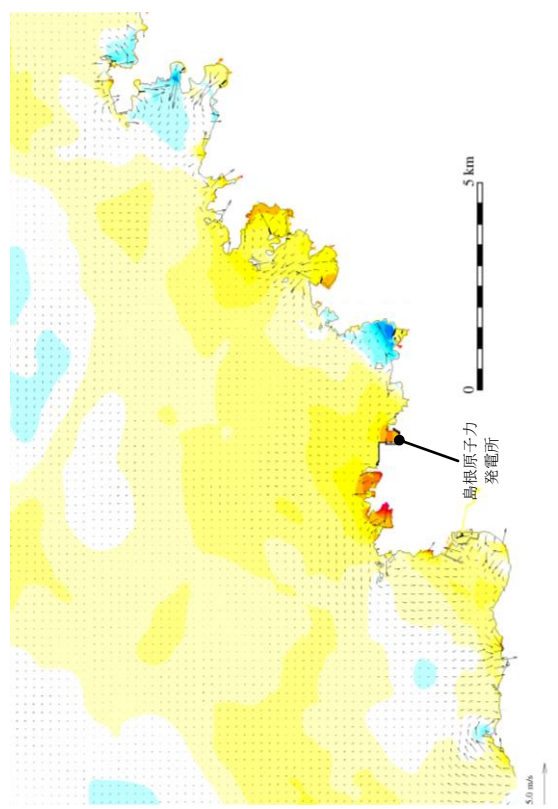
第2図(12) 基準津波2の水位変動・流向ベクトル

時間

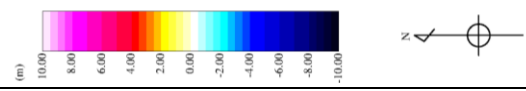
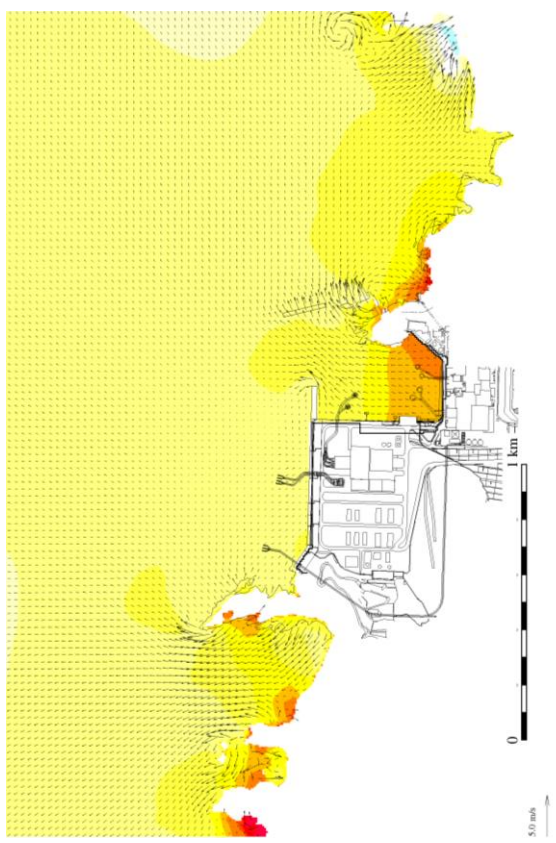
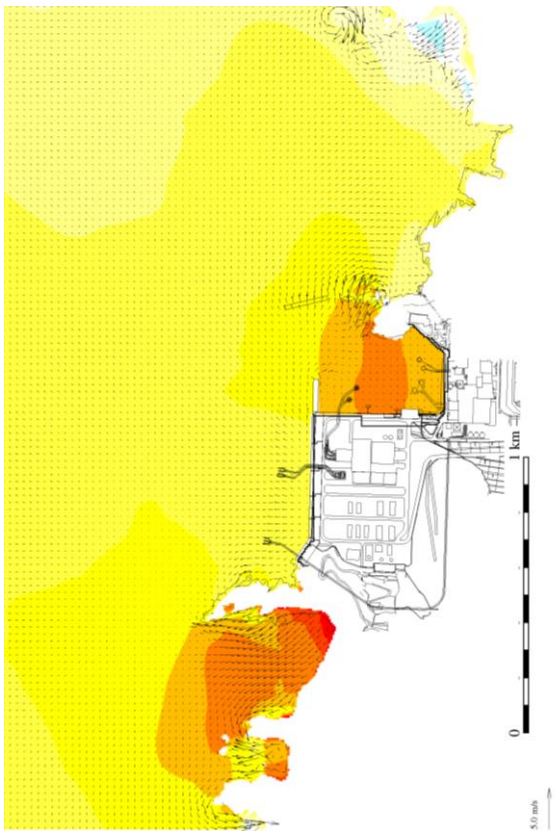
182分

182分30秒

発電所周辺海域（防波堤有り）



発電所港灣部（防波堤有り）



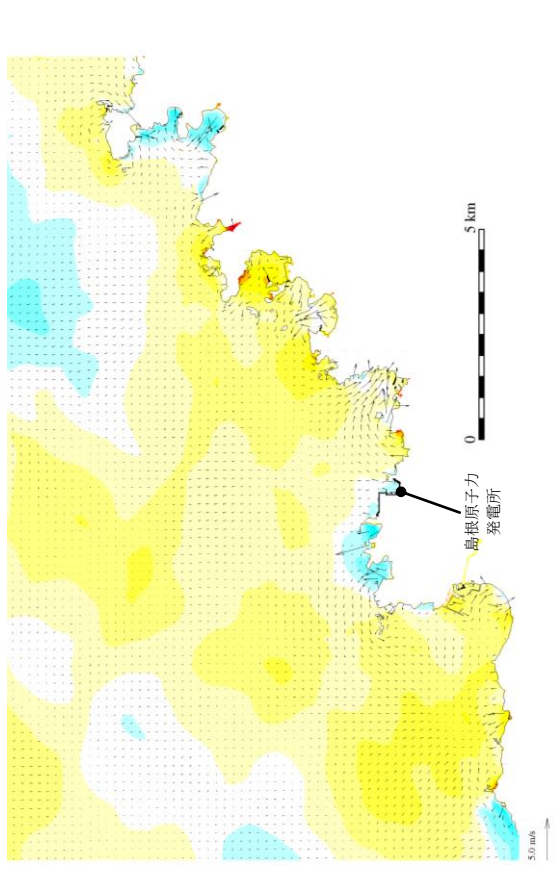
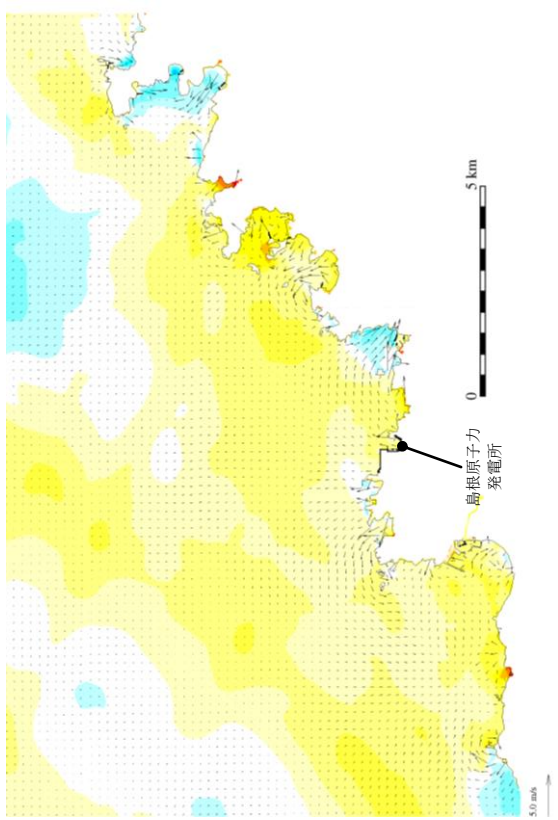
第2図(13) 基準津波2の水位変動・流向ベクトル

時間

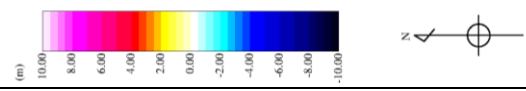
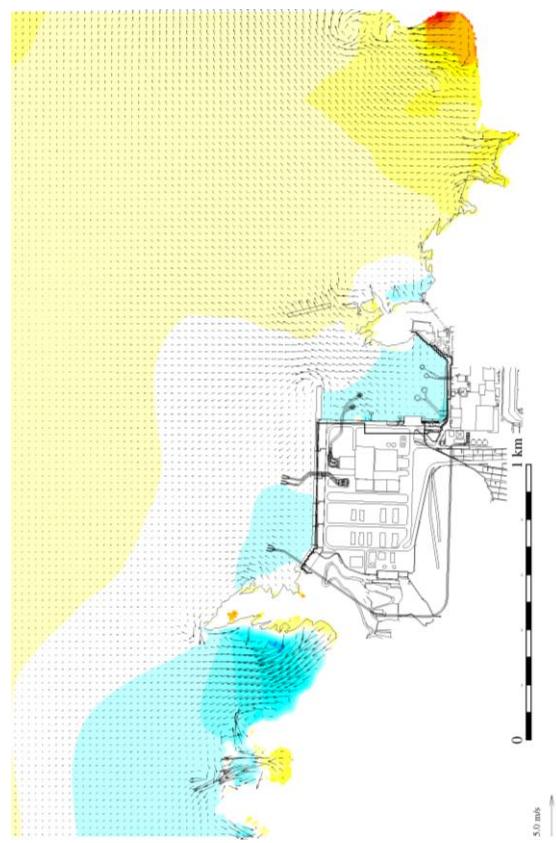
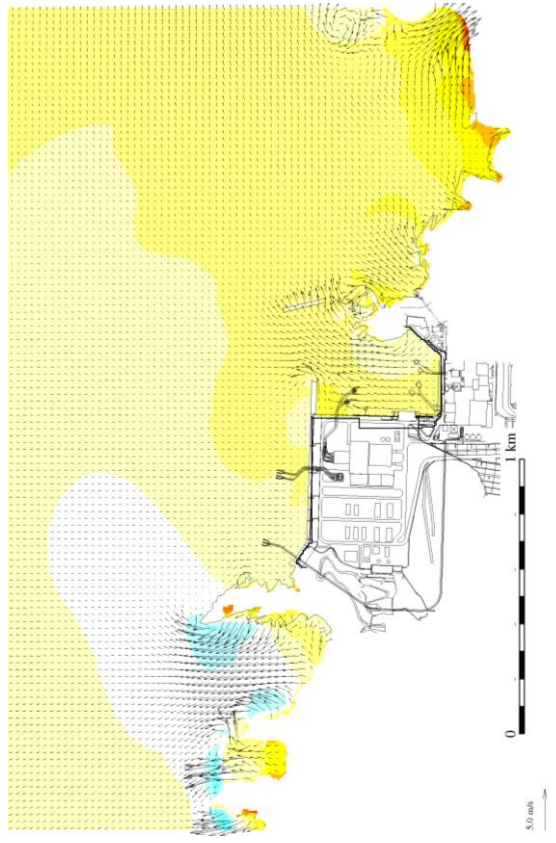
183分

183分30秒

発電所周辺海域（防波堤有り）



発電所港灣部（防波堤有り）



第2図(14) 基準津波2の水位変動・流向ベクトル

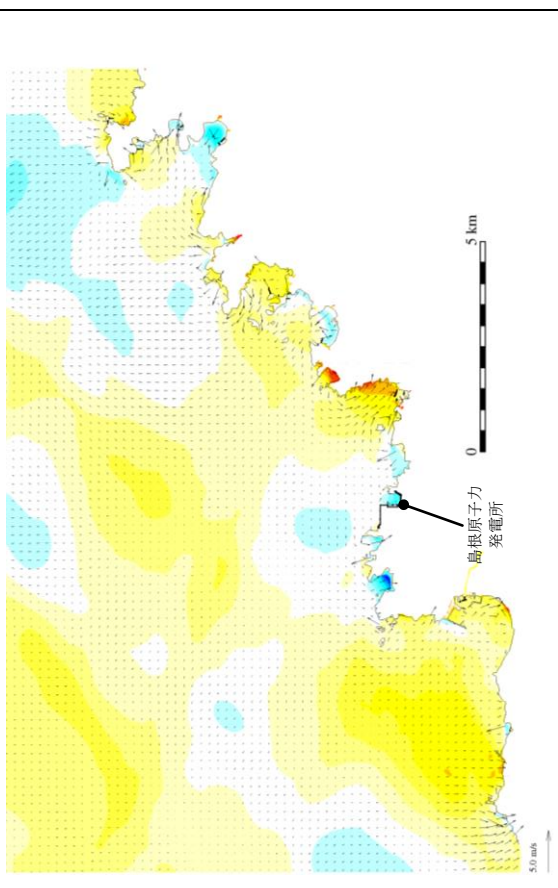
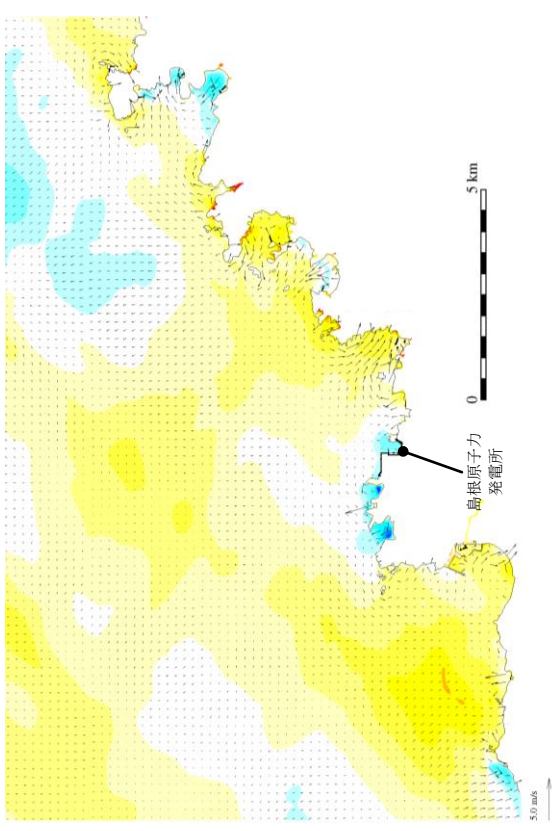


時間

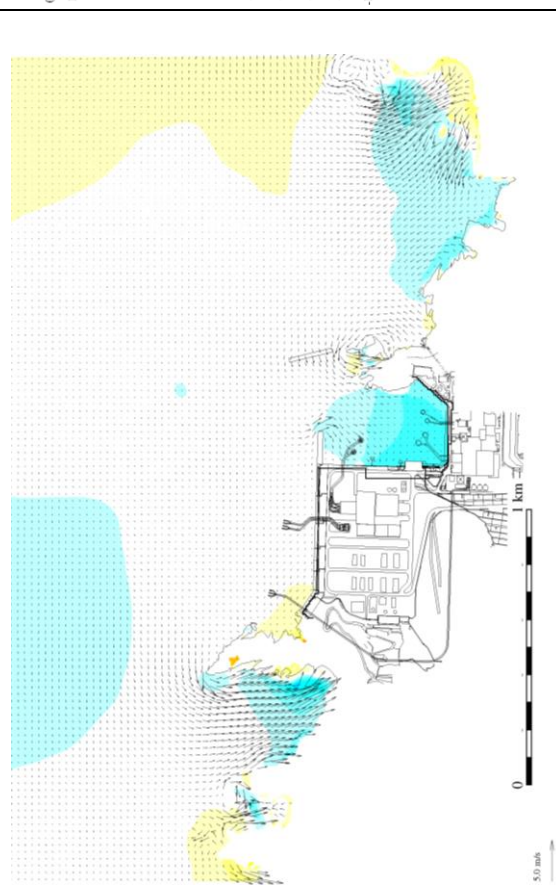
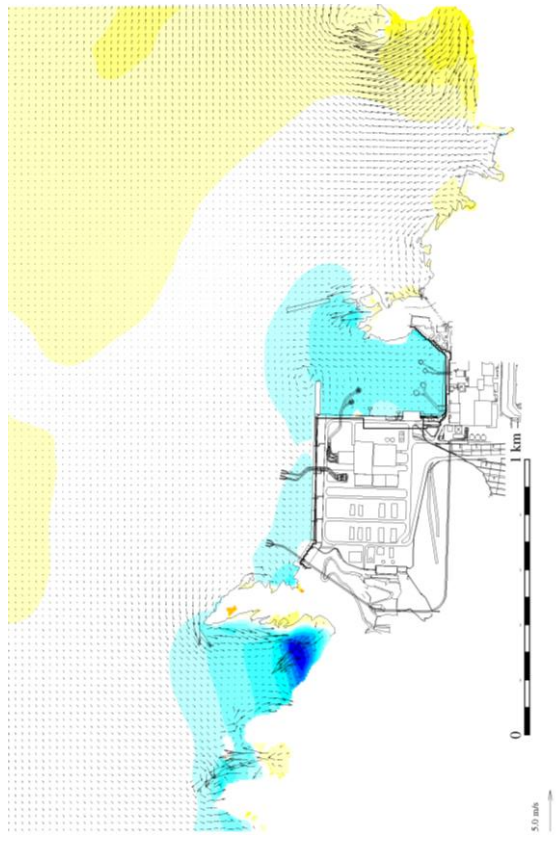
184分

184分30秒

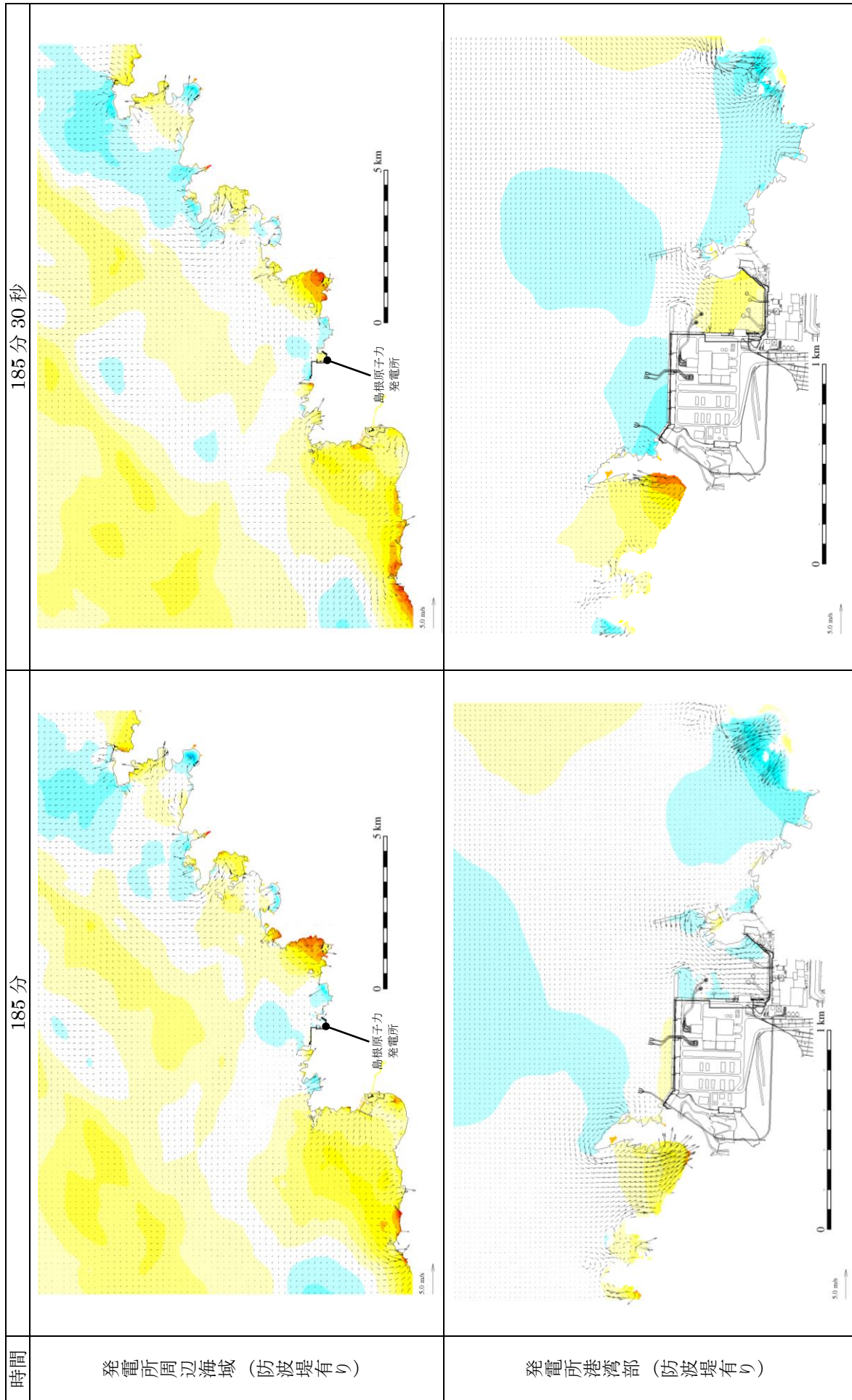
発電所周辺海域（防波堤有り）



発電所港灣部（防波堤有り）



第2図(15) 基準津波2の水位変動・流向ベクトル



第 2 図(16) 基準津波 2 の水位変動・流向ベクトル