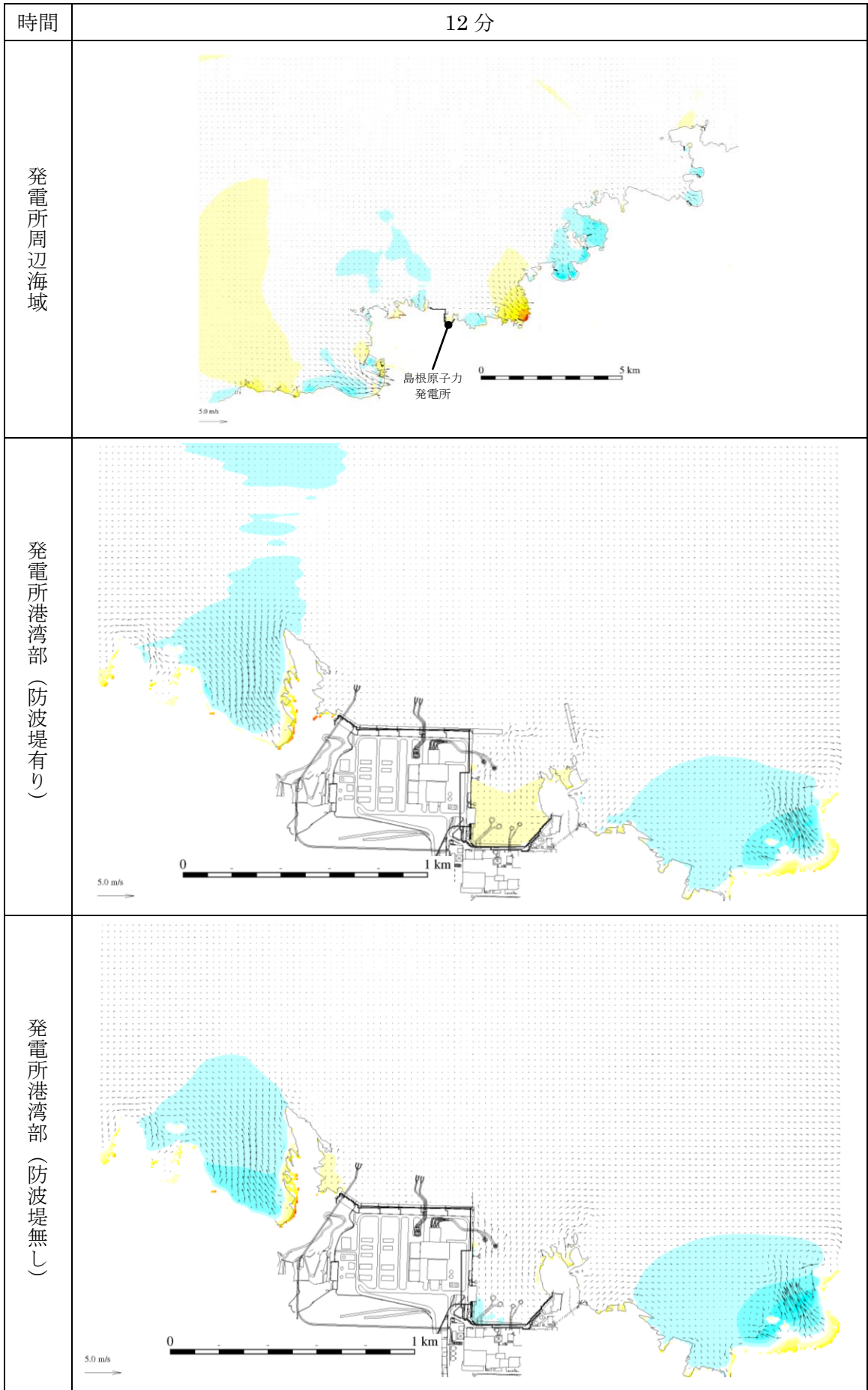
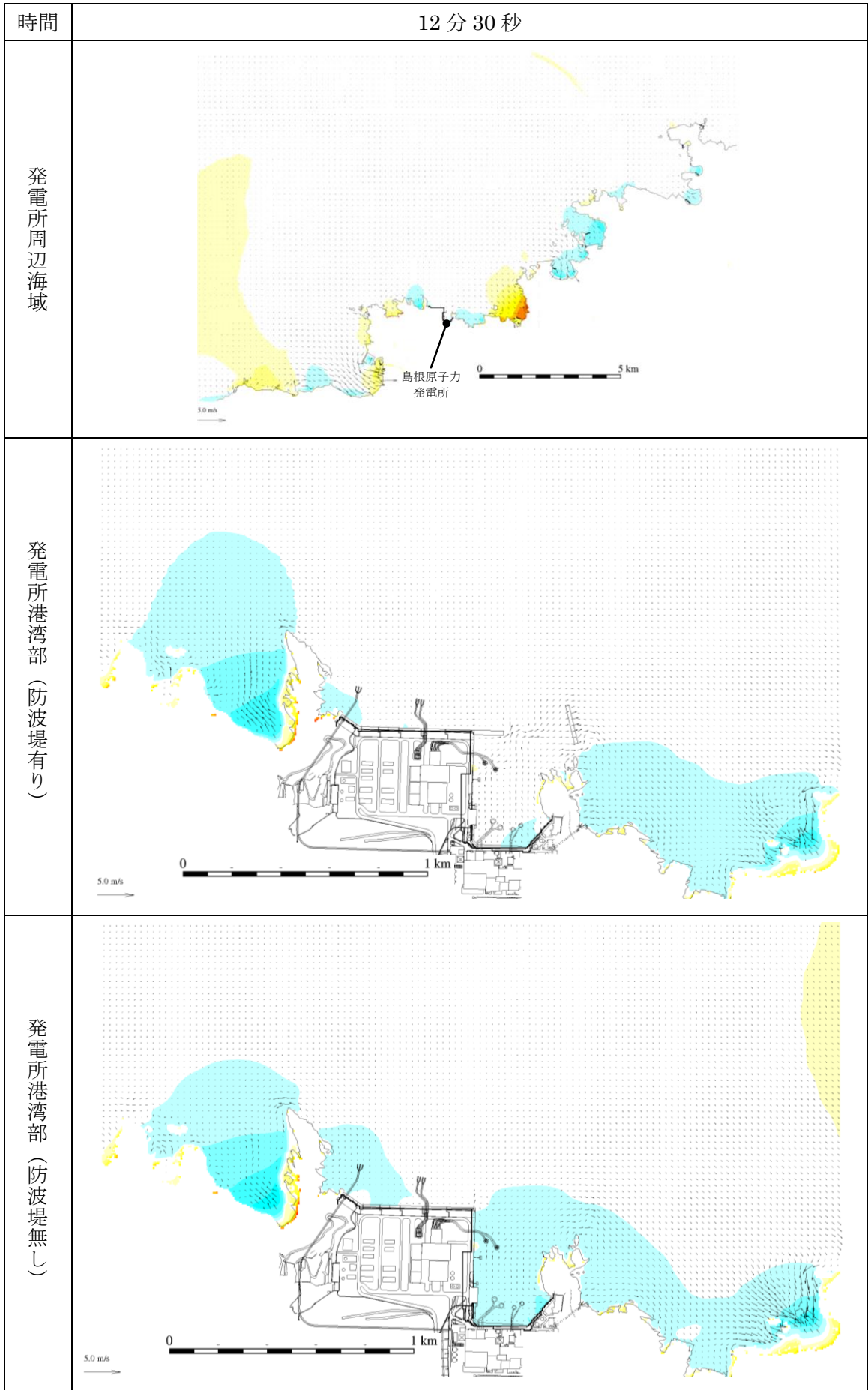


第 4 図(24) 基準津波 4 の水位変動・流向ベクトル

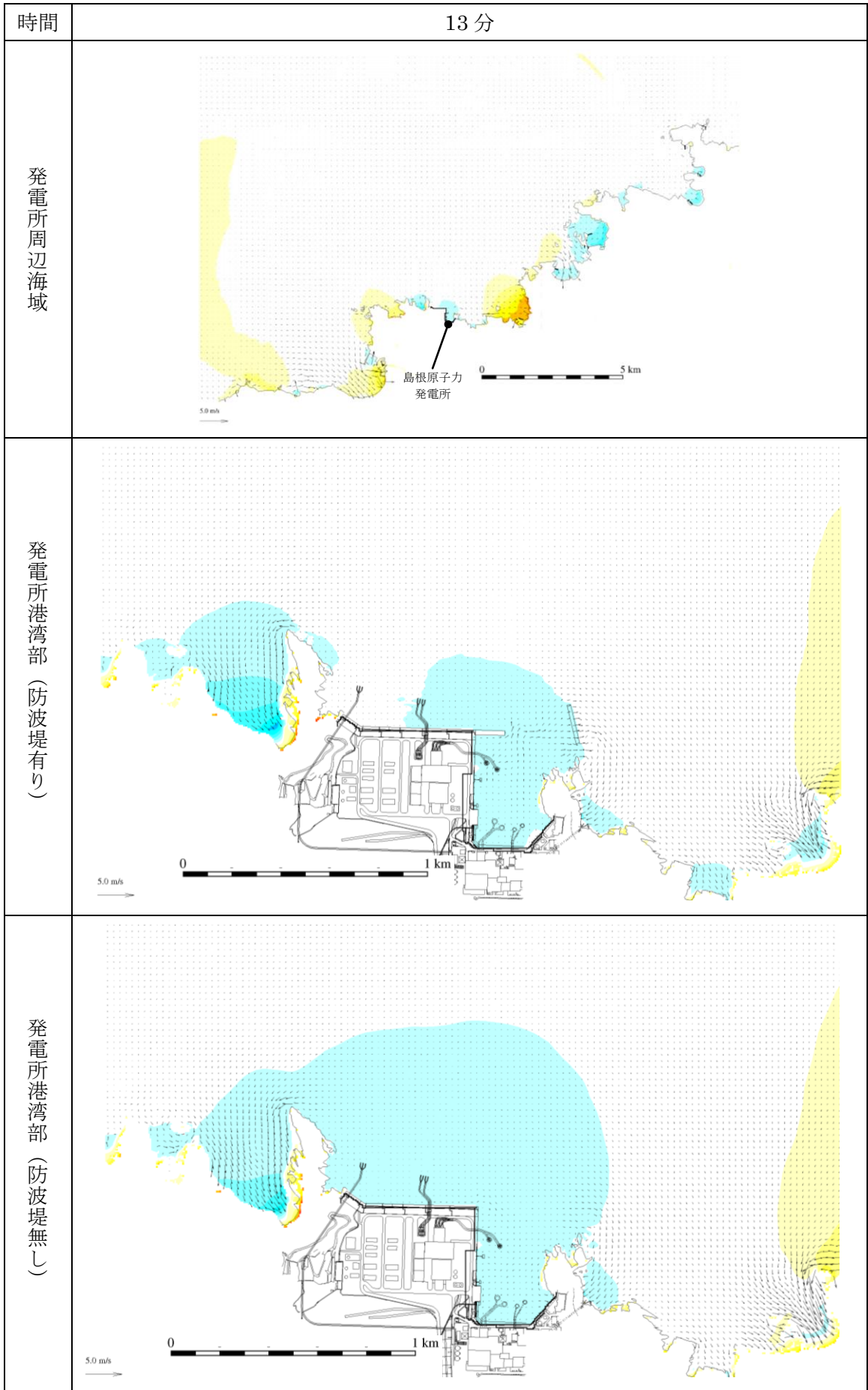


第 4 図(25) 基準津波 4 の水位変動・流向ベクトル

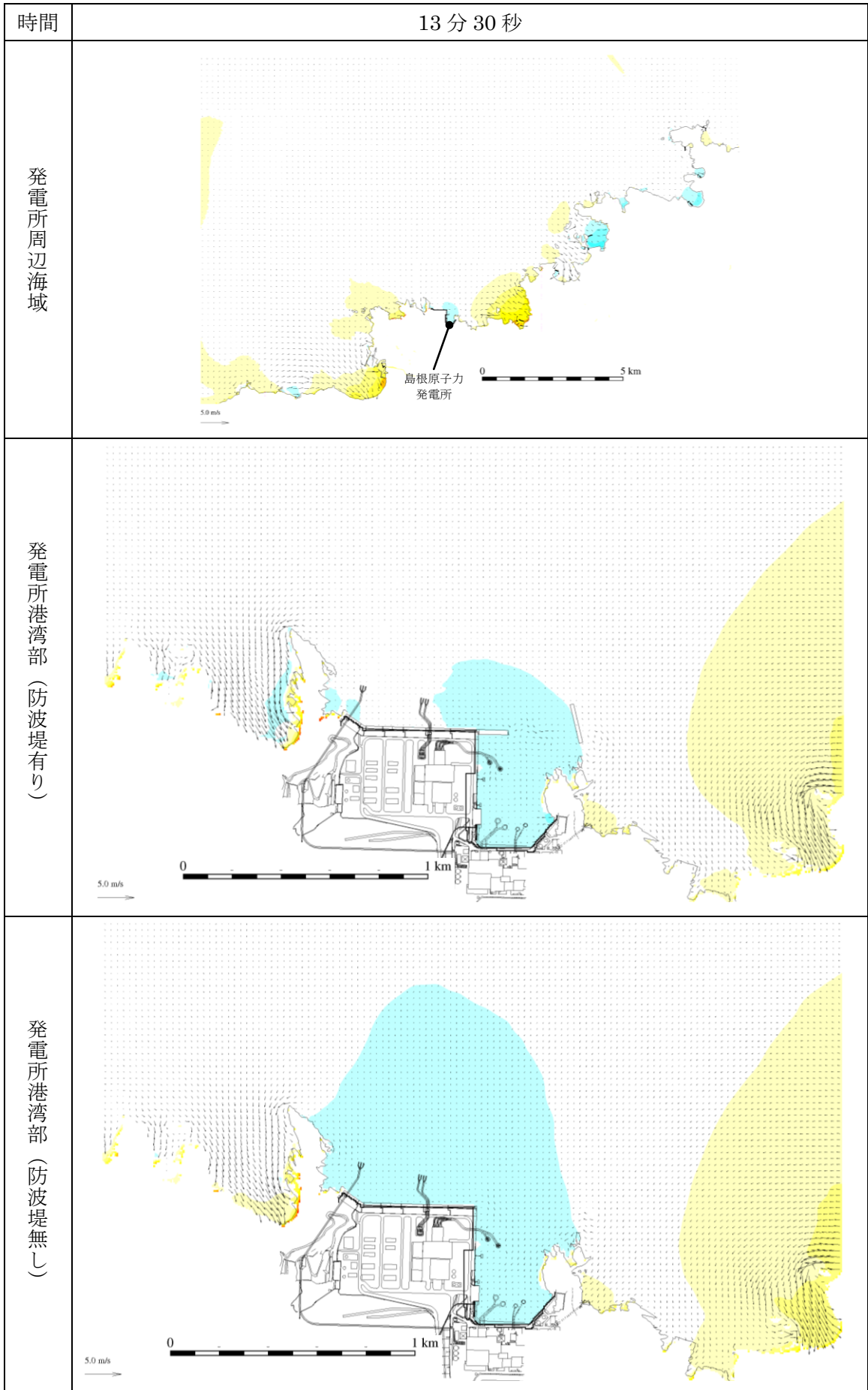




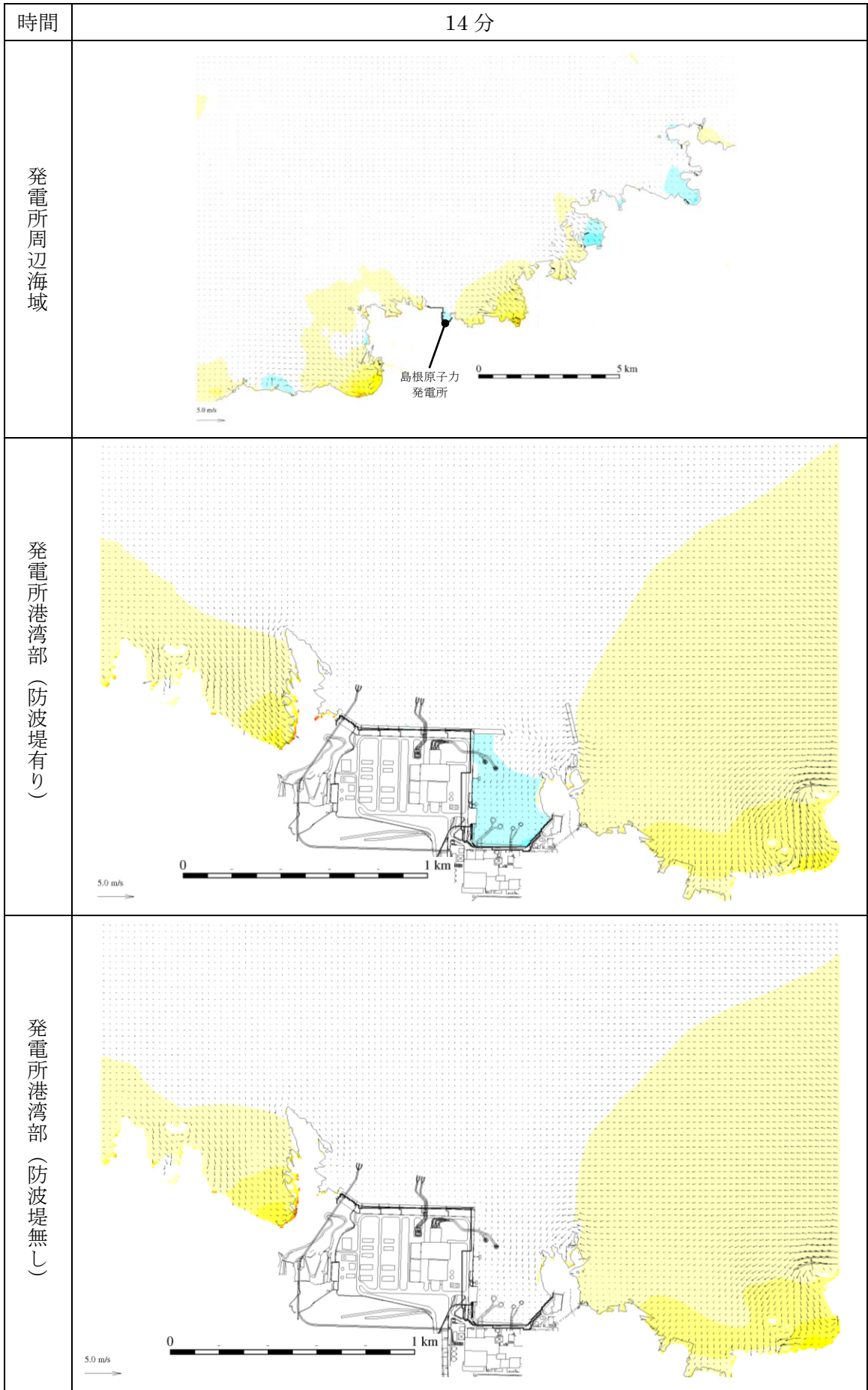
第4図(26) 基準津波4の水位変動・流向ベクトル



第 4 図(27) 基準津波 4 の水位変動・流向ベクトル

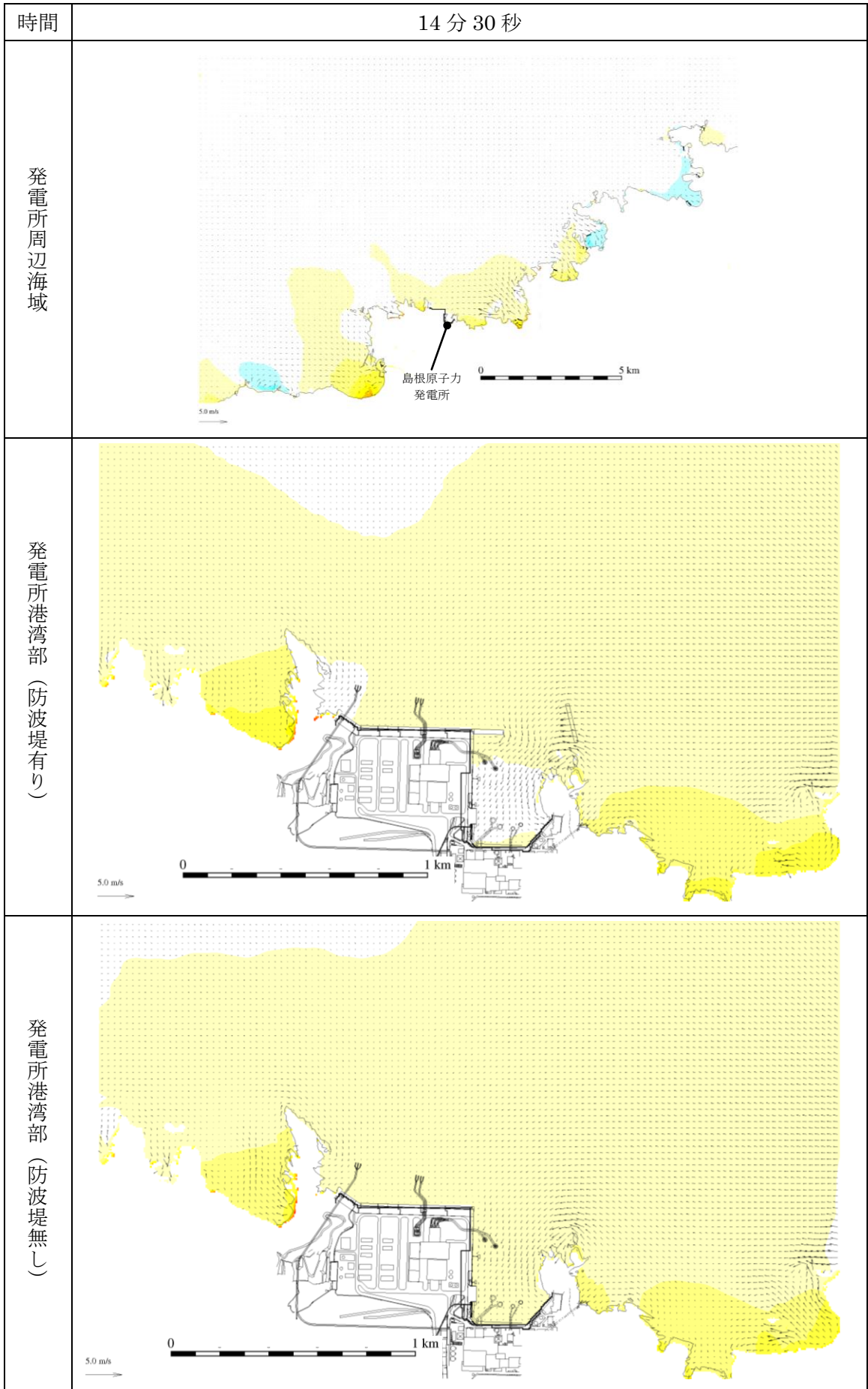


第4図(28) 基準津波4の水位変動・流向ベクトル

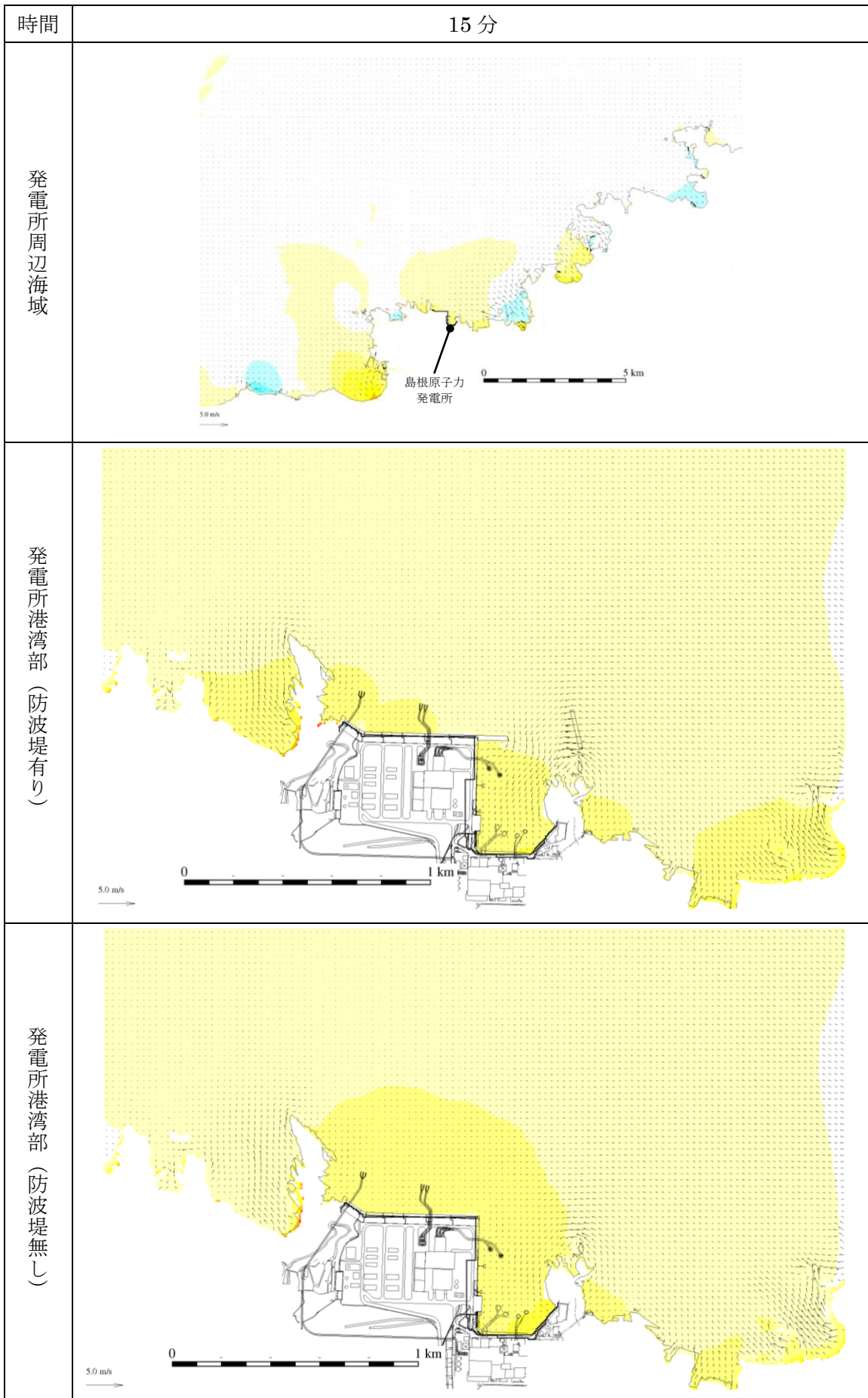


第 4 図(29) 基準津波 4 の水位変動・流向ベクトル

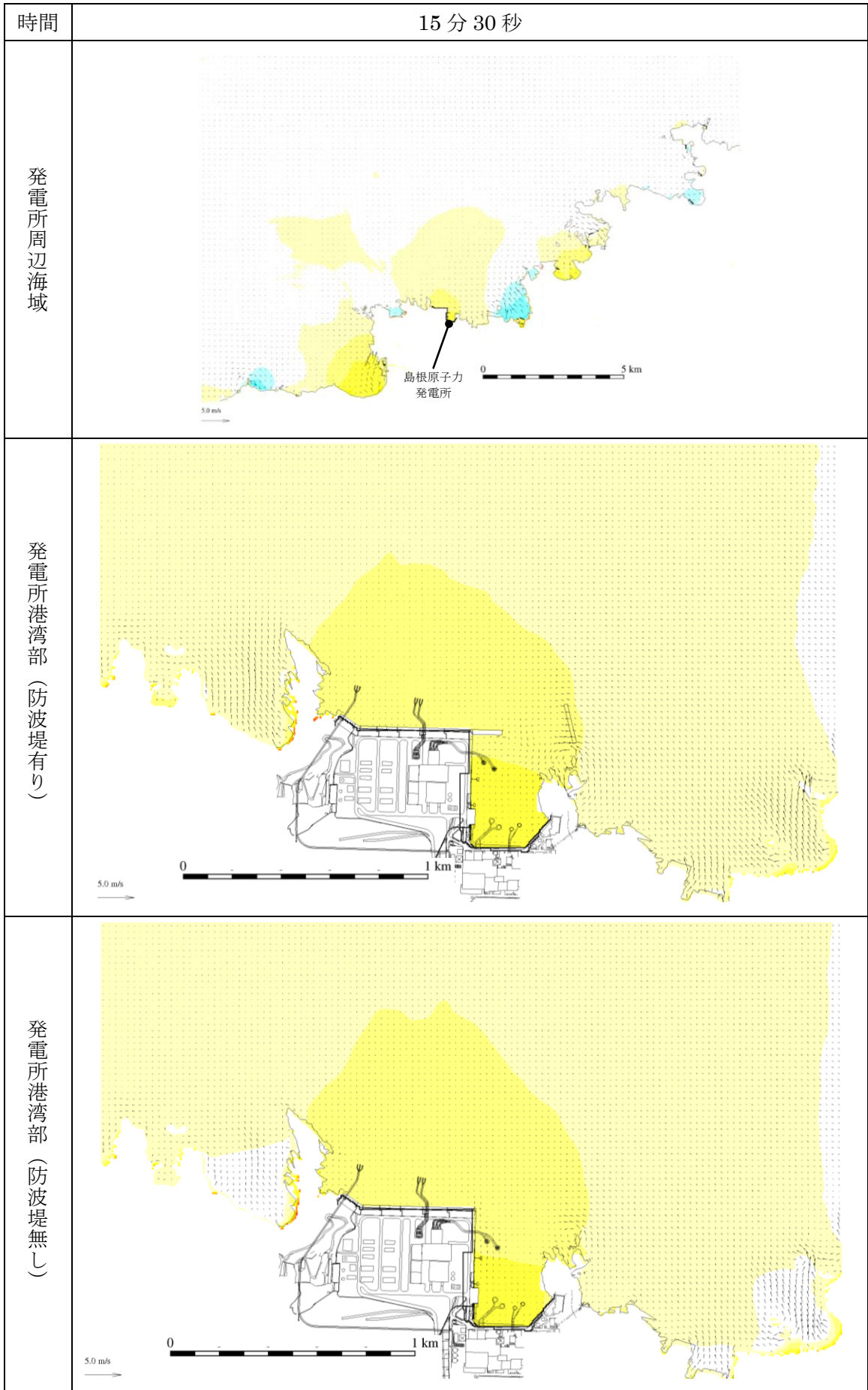




第 4 図(30) 基準津波 4 の水位変動・流向ベクトル

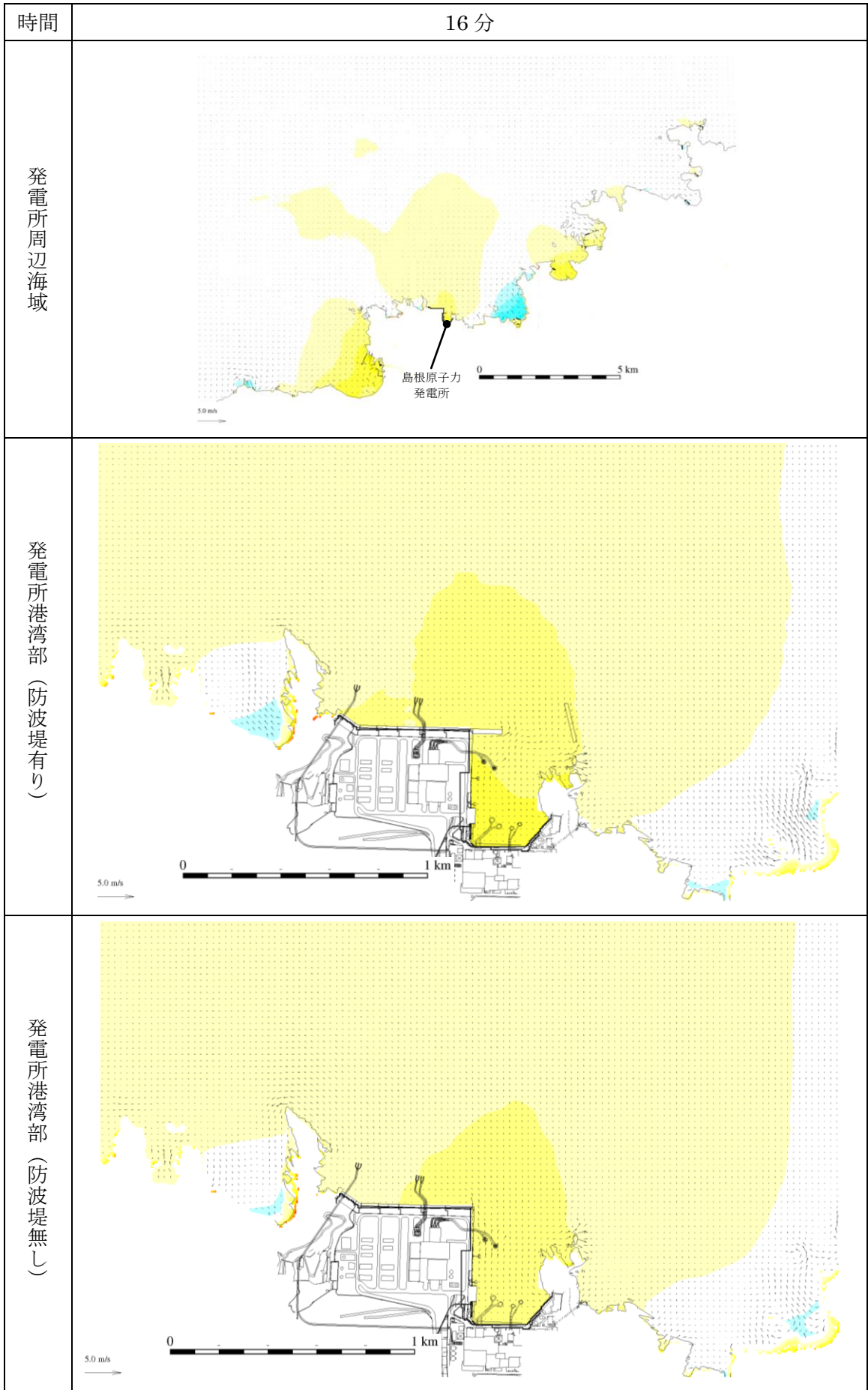


第 4 図(31) 基準津波 4 の水位変動・流向ベクトル



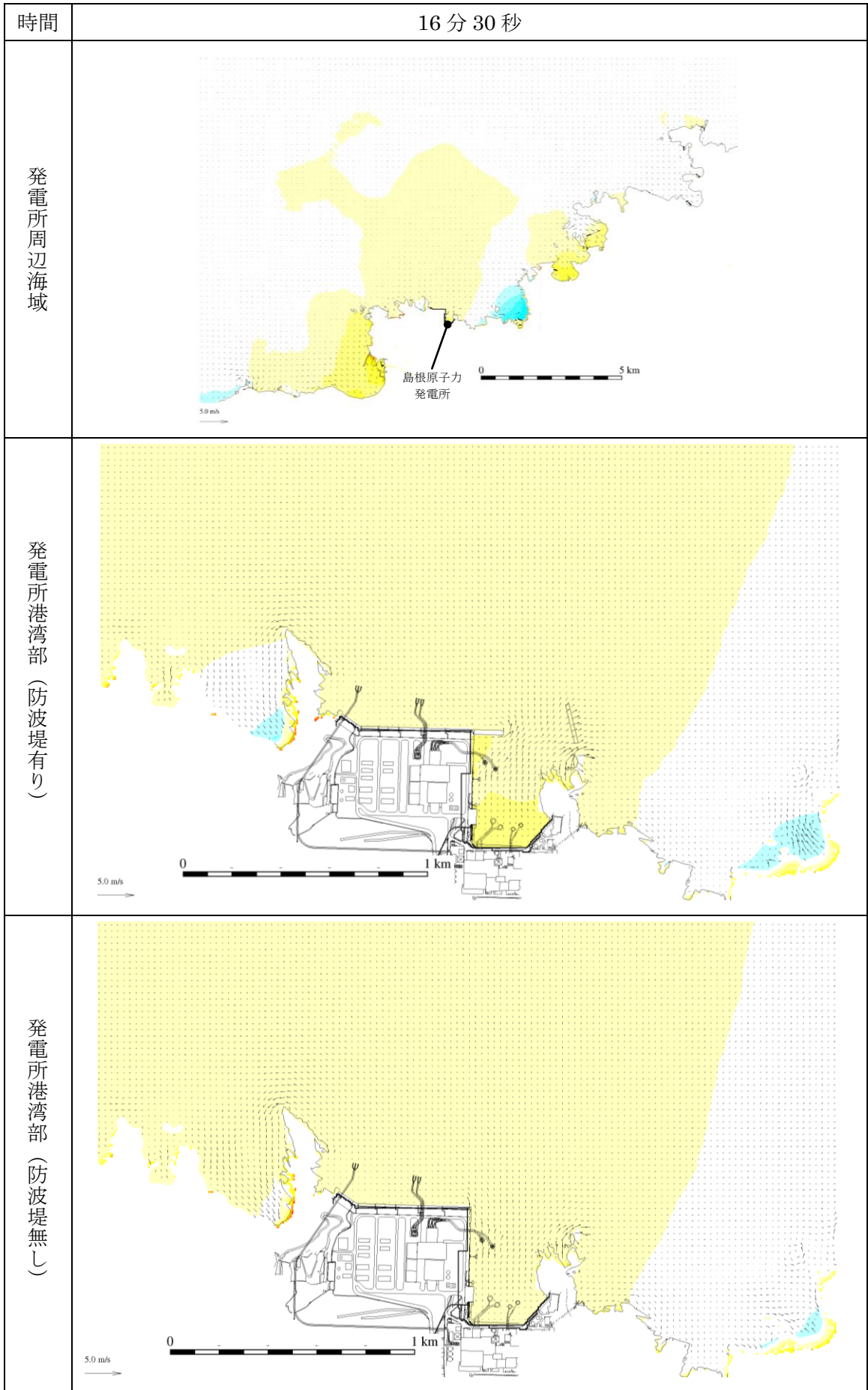
第 4 図(32) 基準津波 4 の水位変動・流向ベクトル



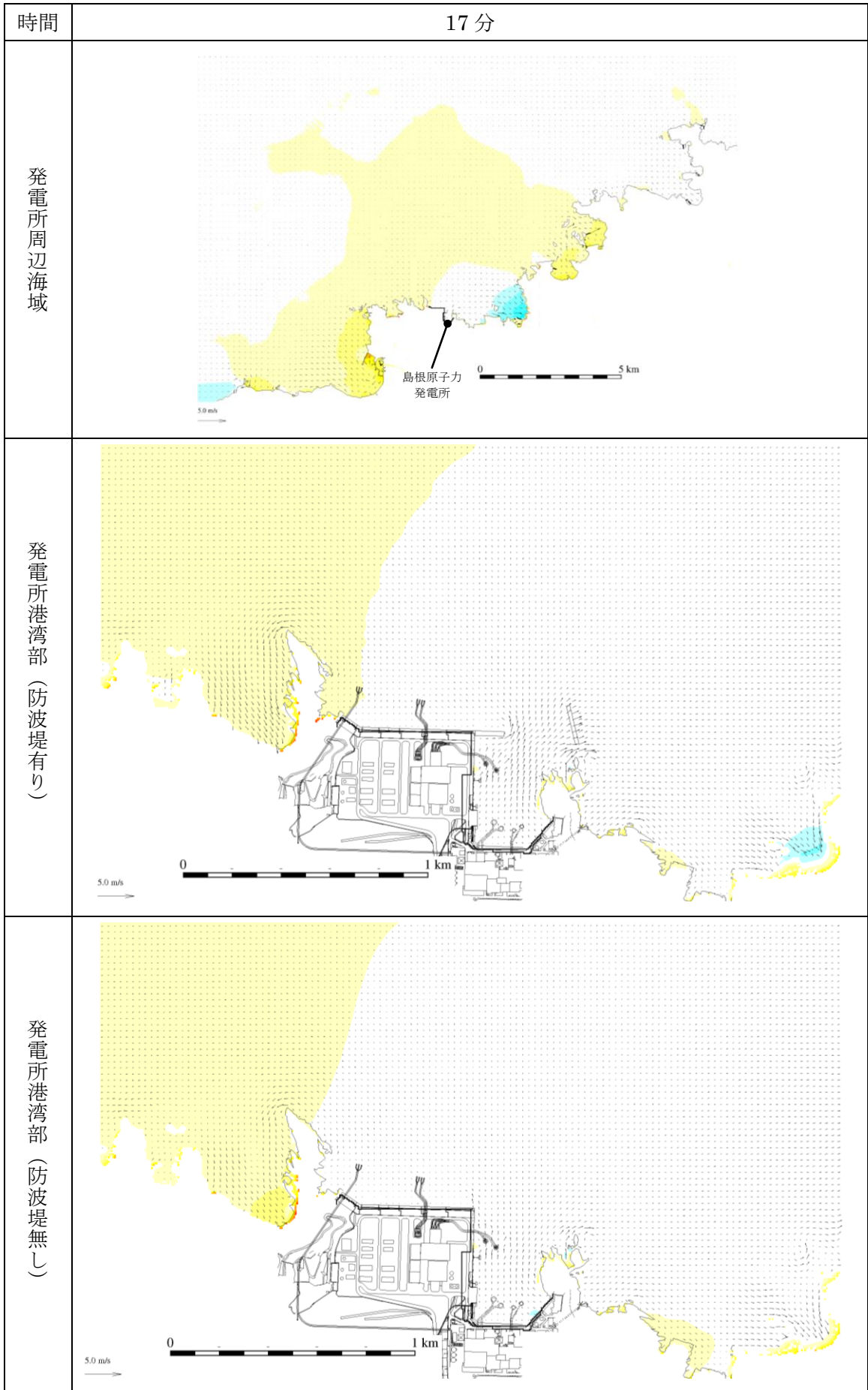


第 4 図(33) 基準津波 4 の水位変動・流向ベクトル

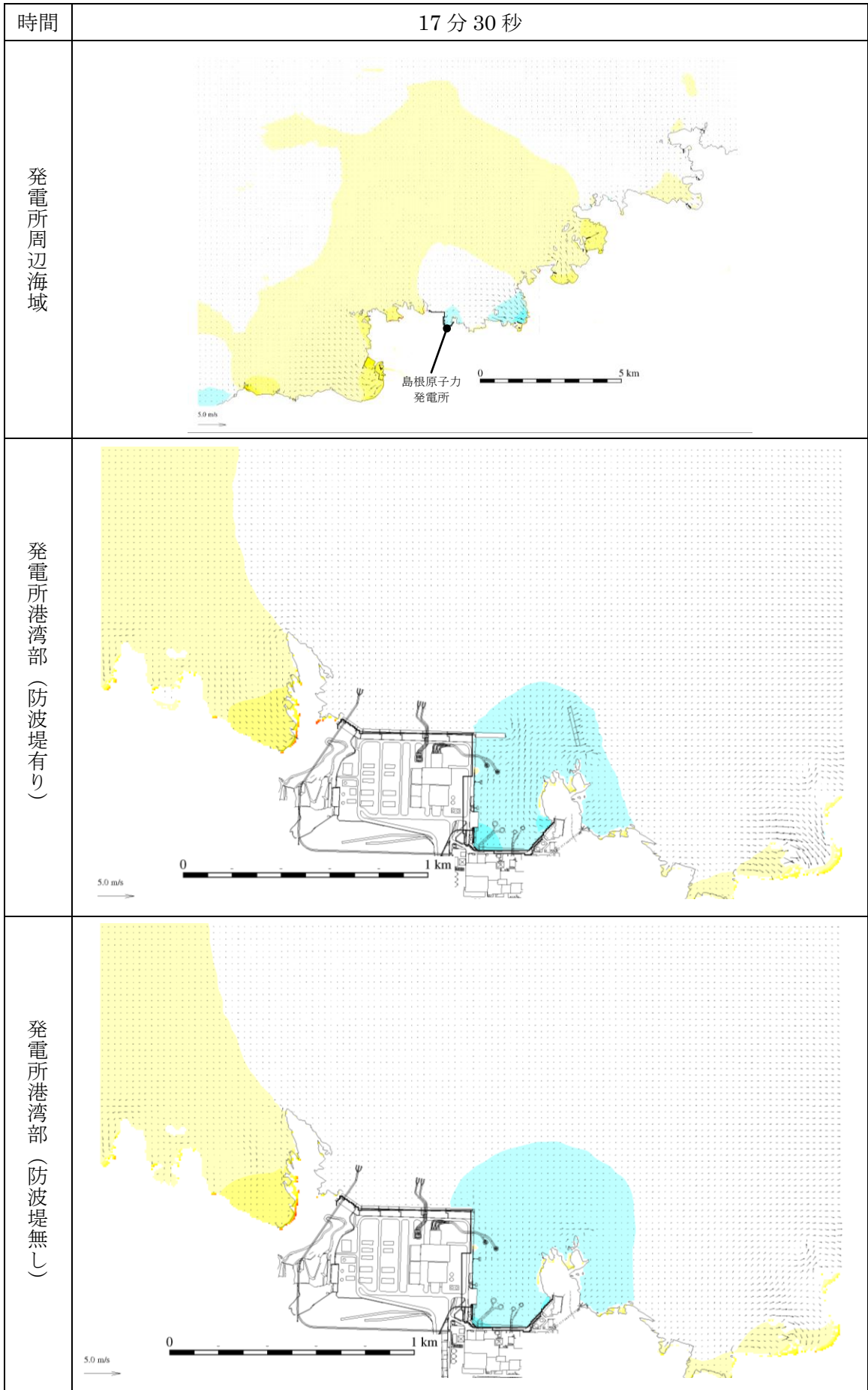




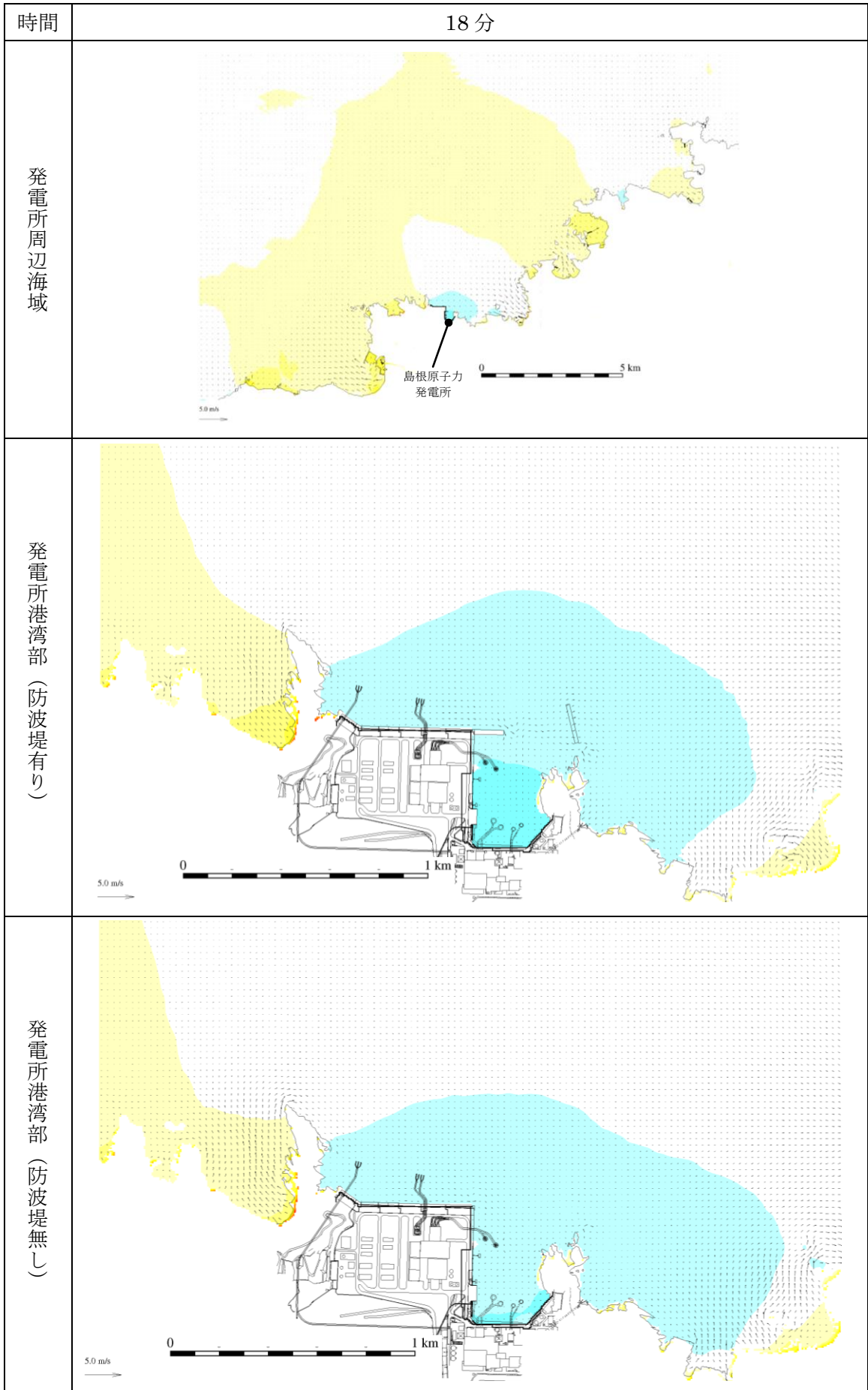
第 4 図(34) 基準津波 4 の水位変動・流向ベクトル



第 4 図(35) 基準津波 4 の水位変動・流向ベクトル

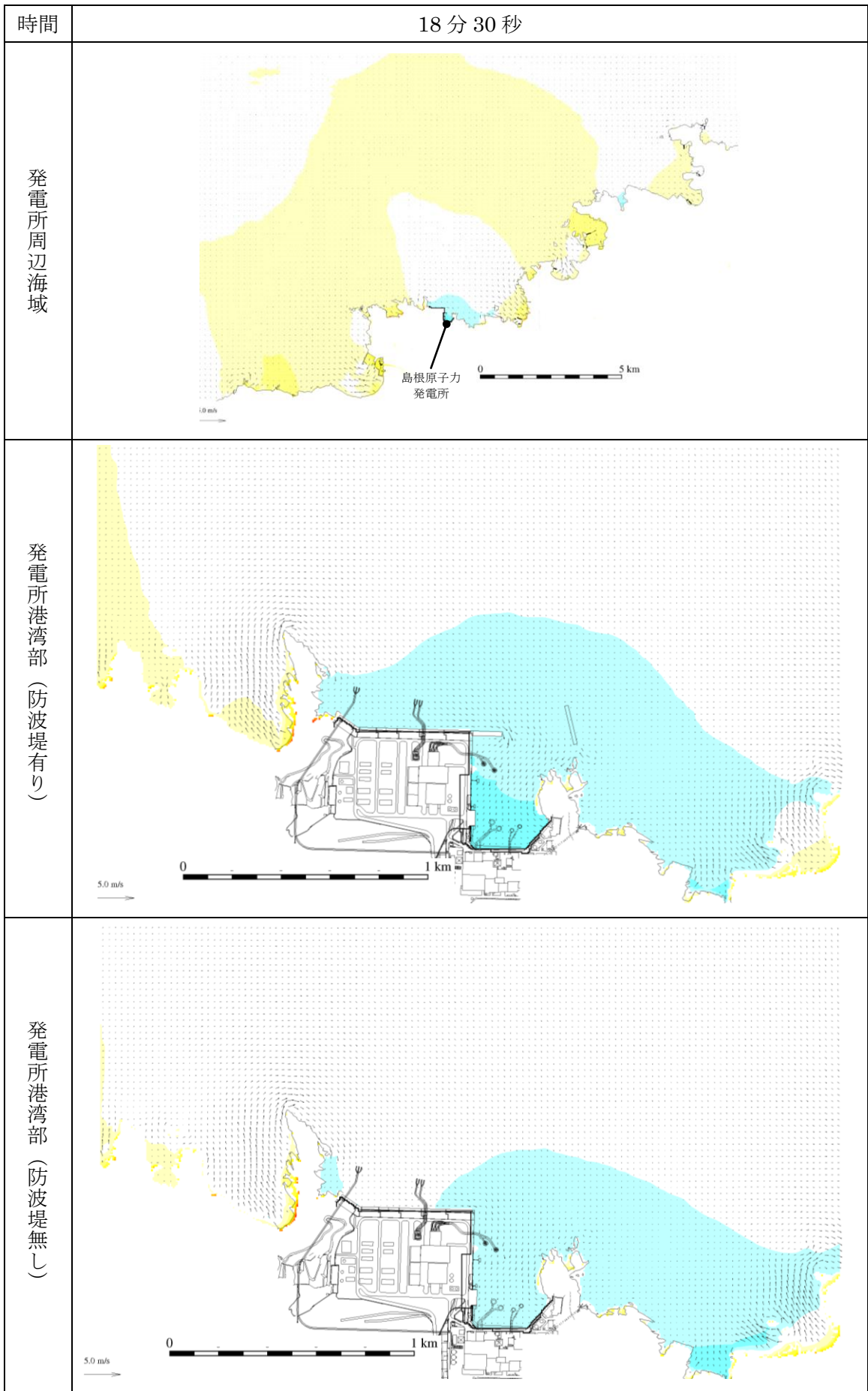


第 4 図(36) 基準津波 4 の水位変動・流向ベクトル

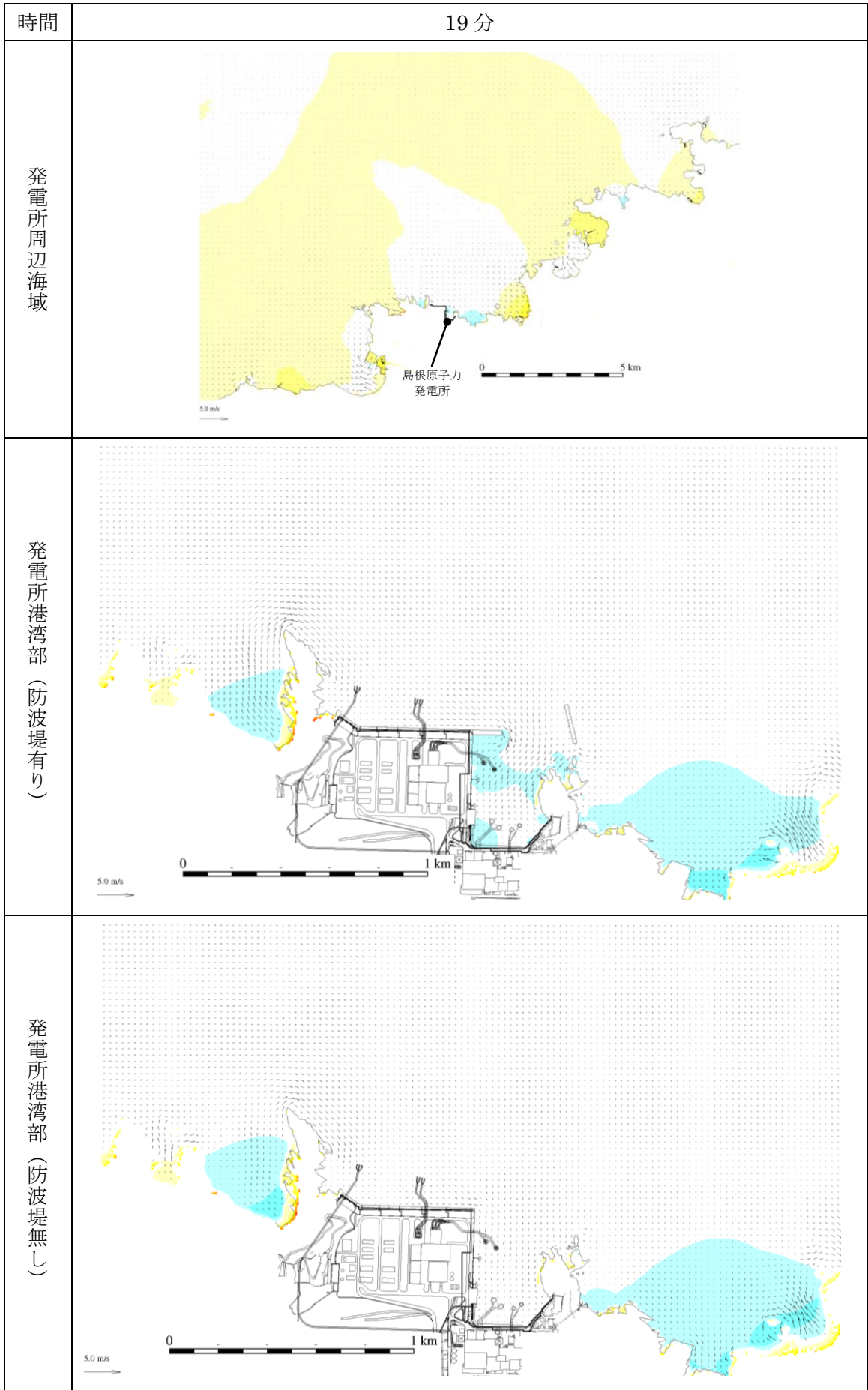


第 4 図(37) 基準津波 4 の水位変動・流向ベクトル

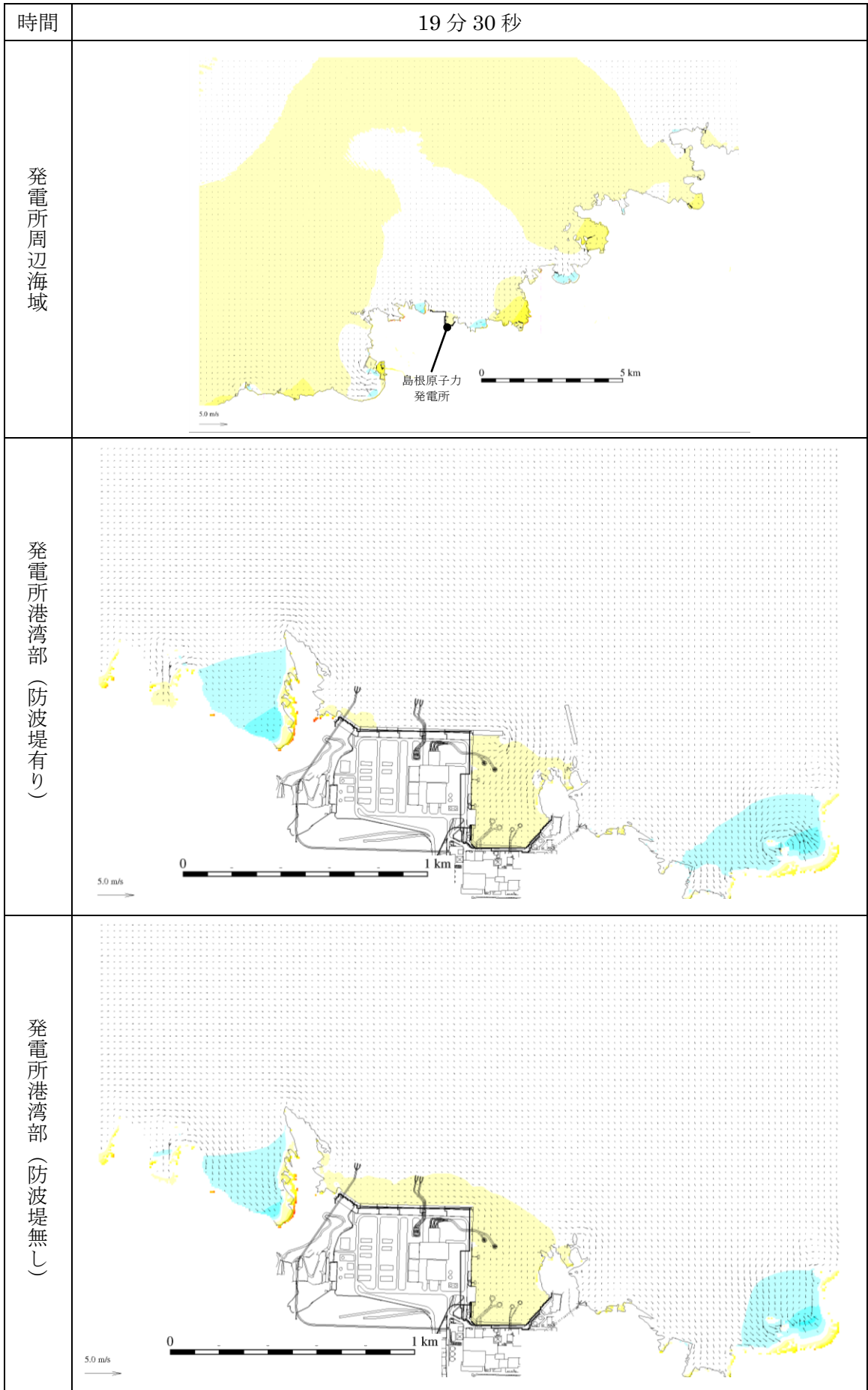




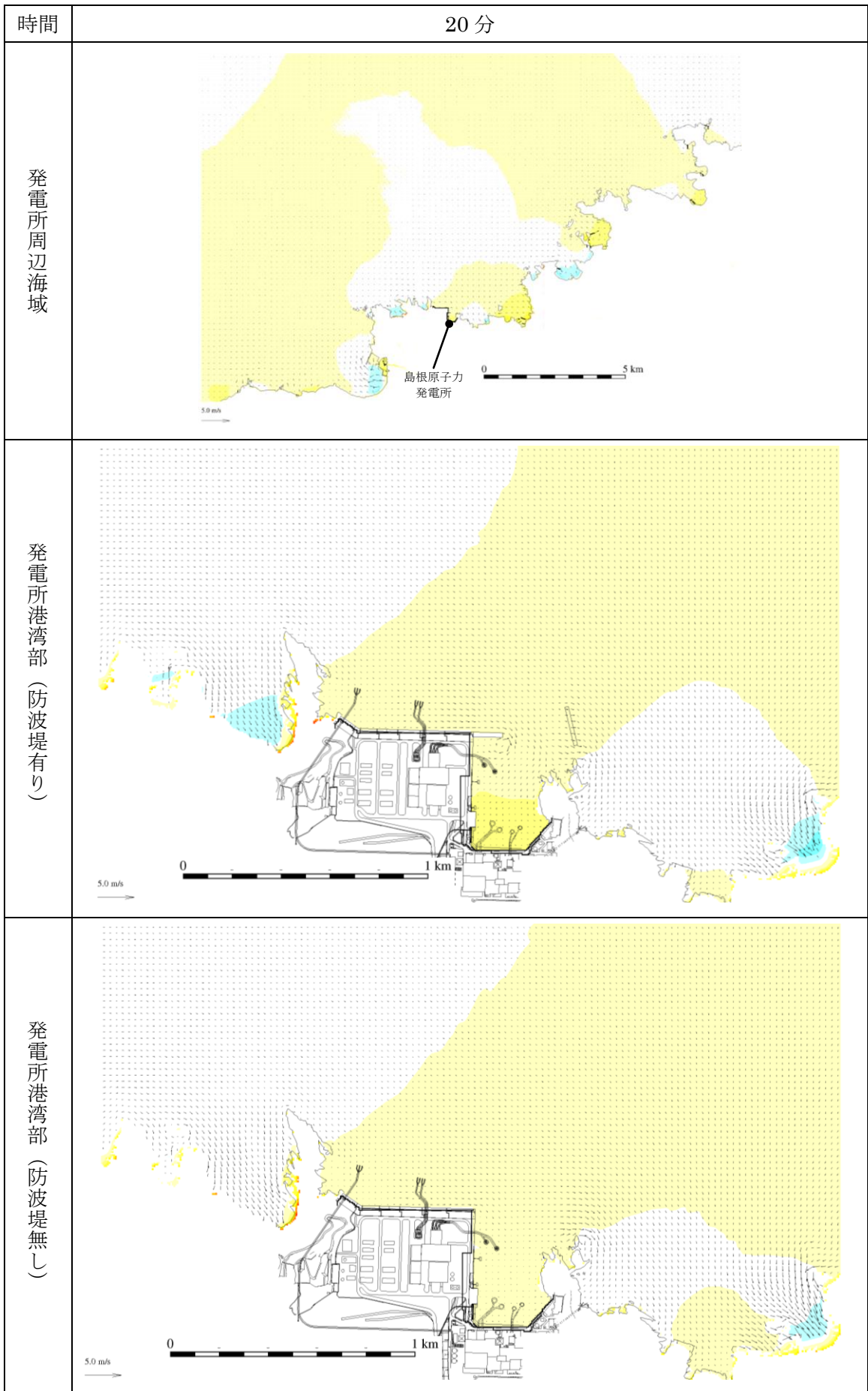
第 4 図(38) 基準津波 4 の水位変動・流向ベクトル



第 4 図 (39) 基準津波 4 の水位変動・流向ベクトル

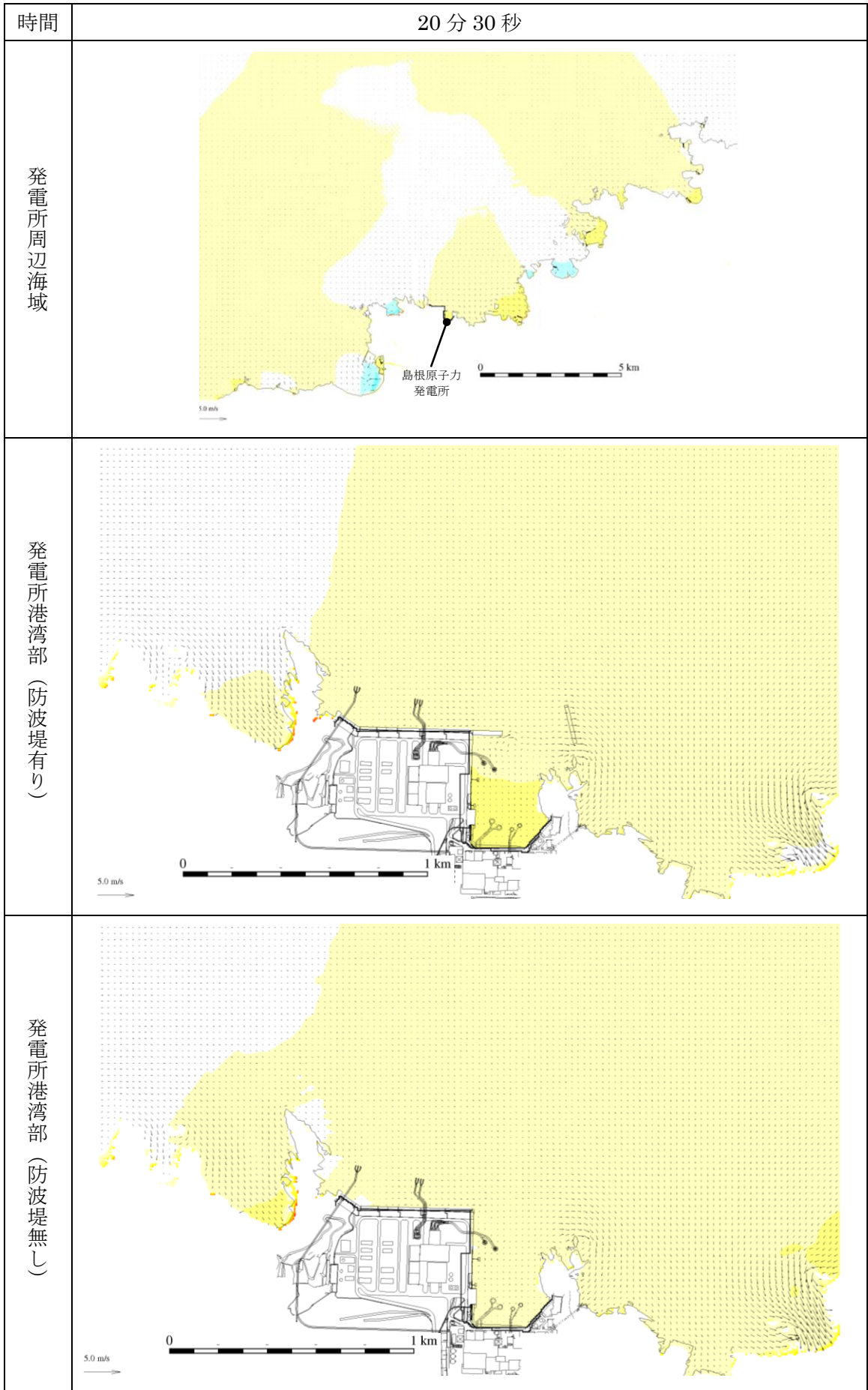


第4図(40) 基準津波4の水位変動・流向ベクトル

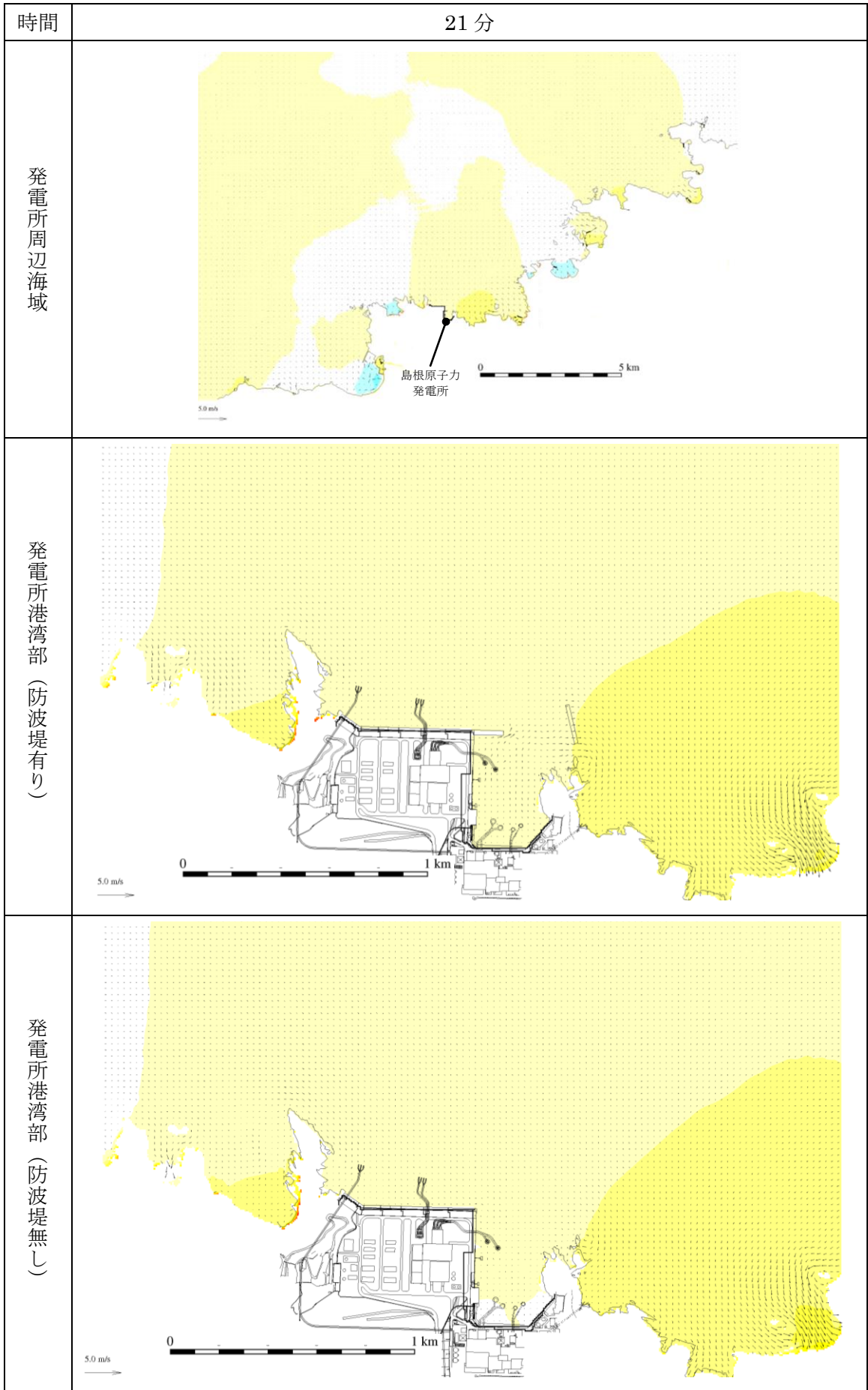


第 4 図(41) 基準津波 4 の水位変動・流向ベクトル

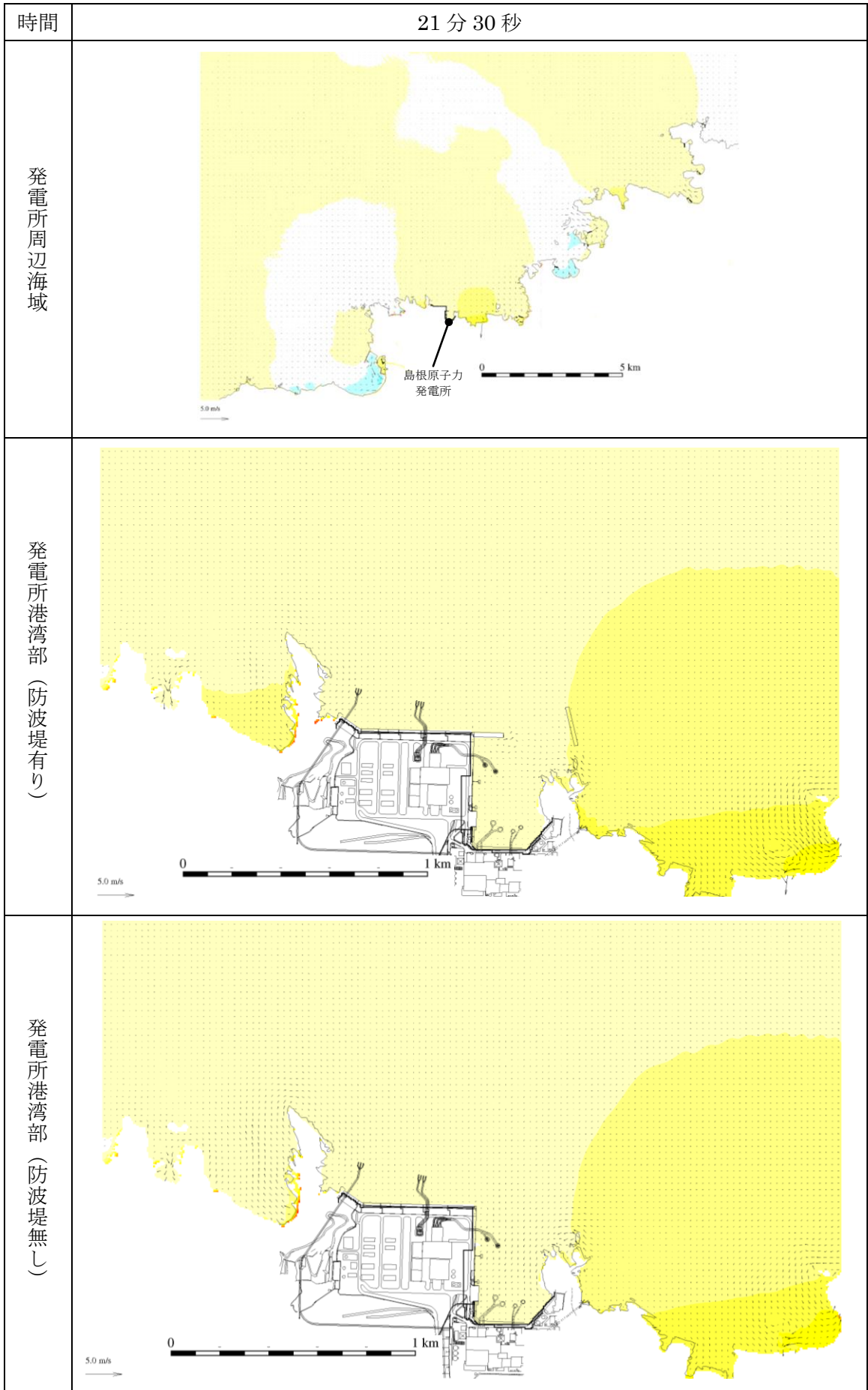




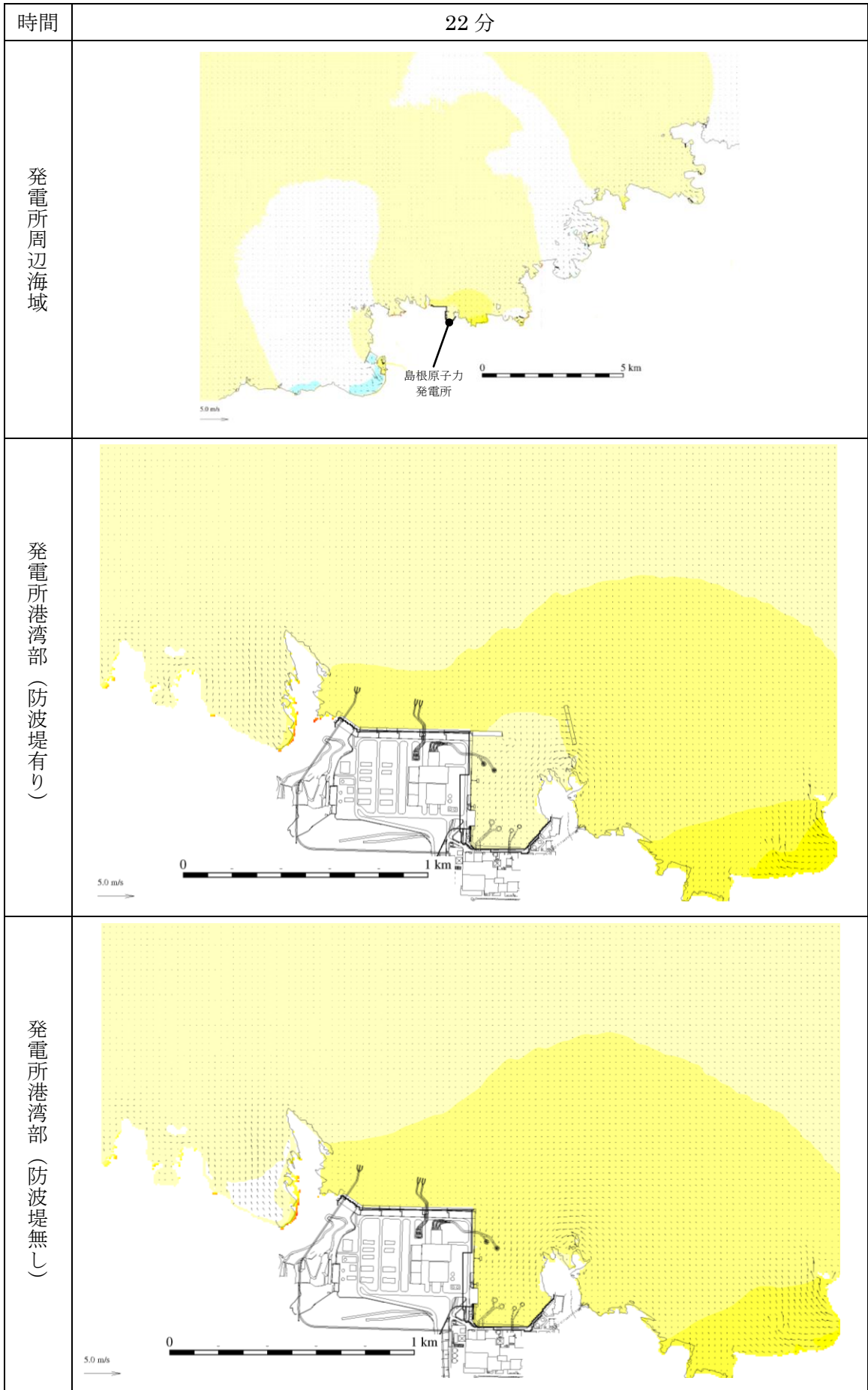
第 4 図(42) 基準津波 4 の水位変動・流向ベクトル



第 4 図(43) 基準津波 4 の水位変動・流向ベクトル

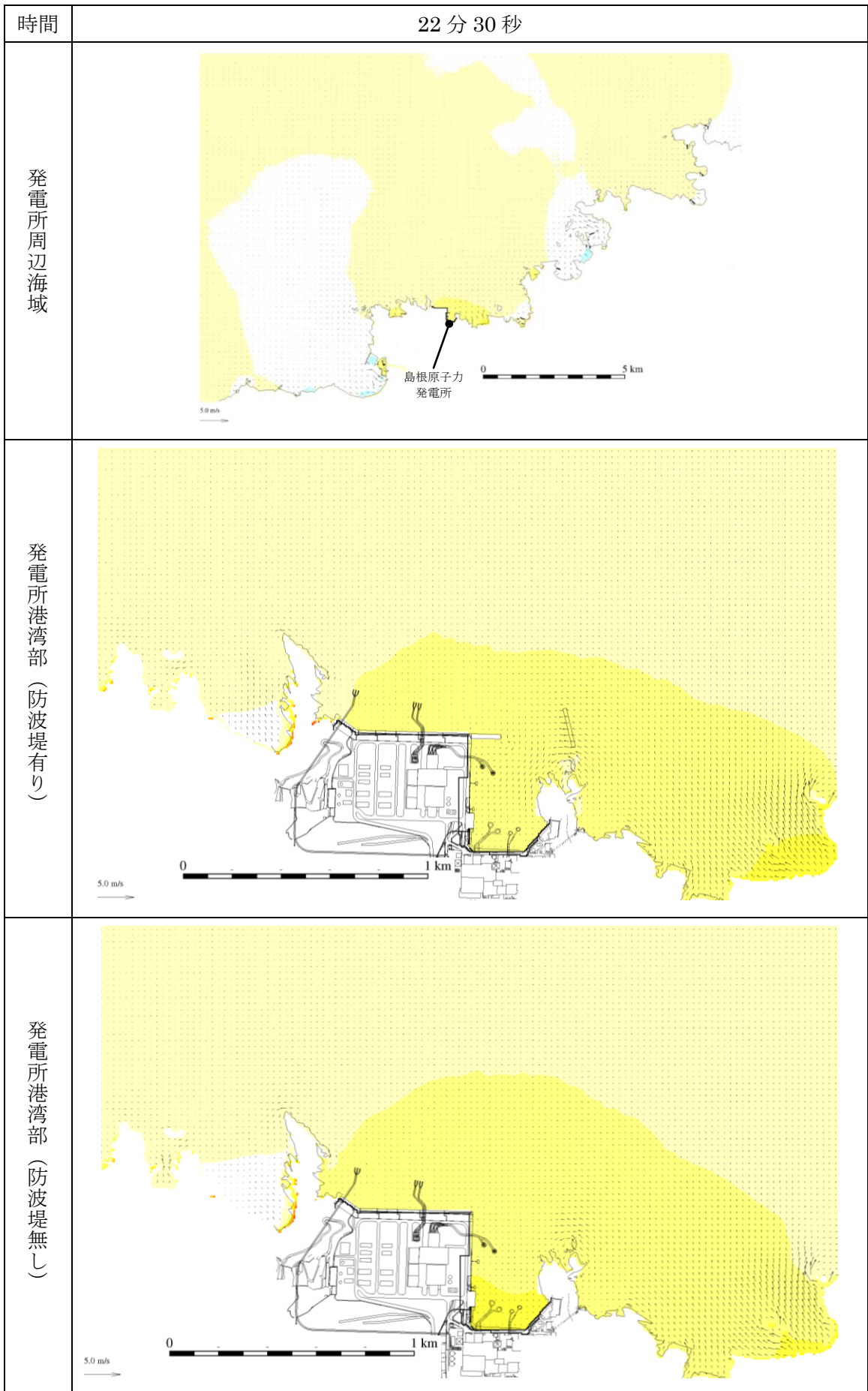


第 4 図(44) 基準津波 4 の水位変動・流向ベクトル

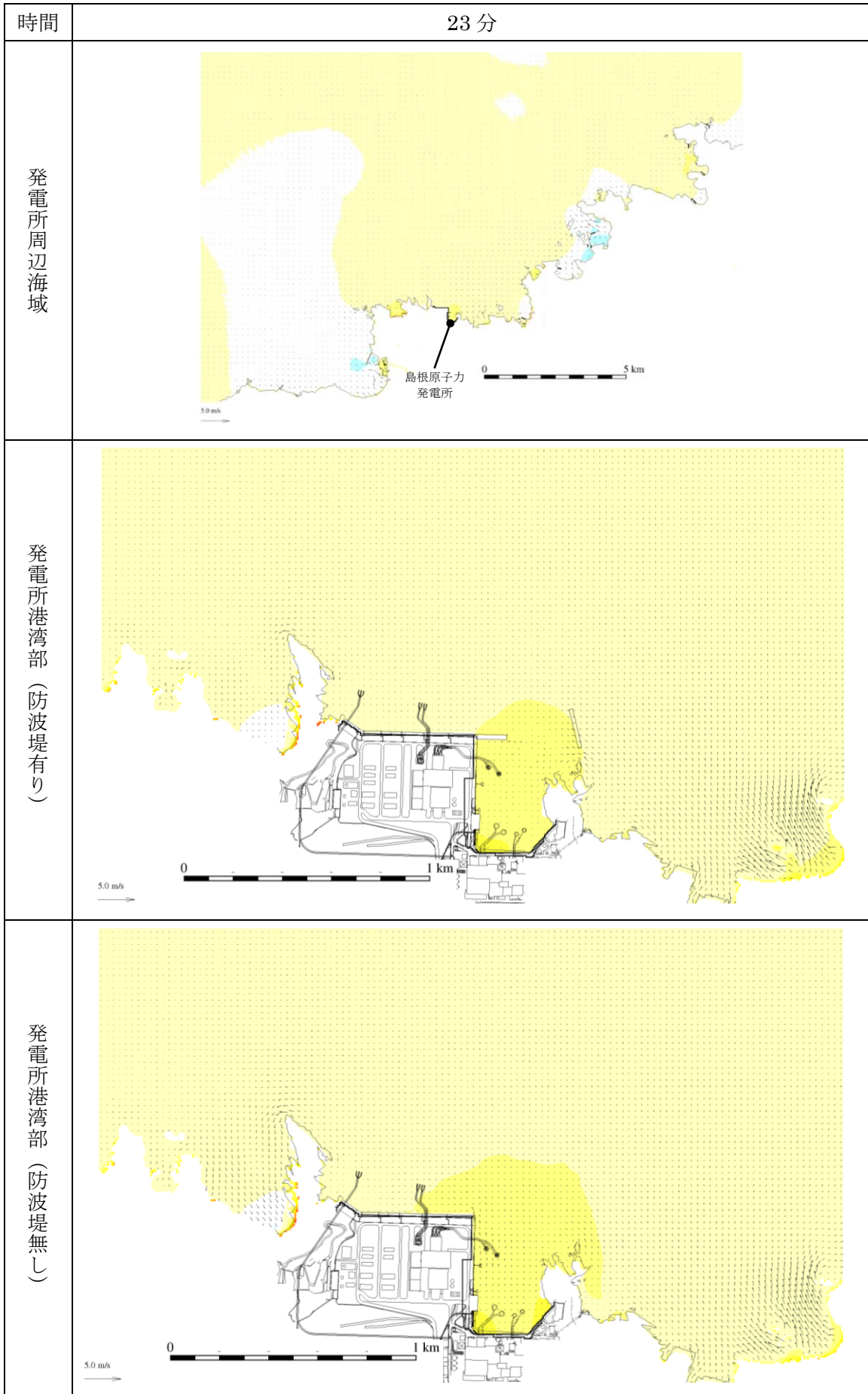


第 4 図(45) 基準津波 4 の水位変動・流向ベクトル

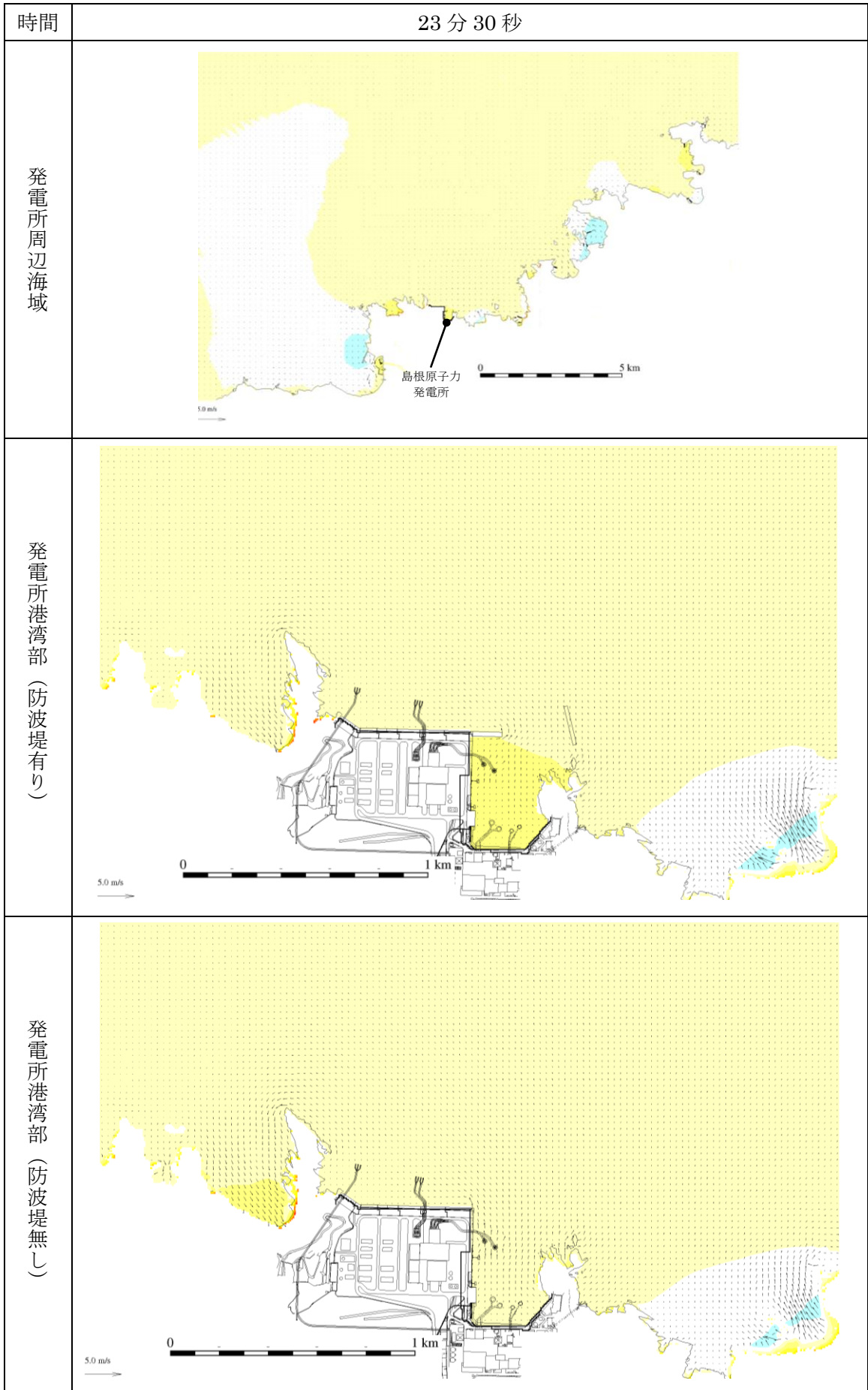




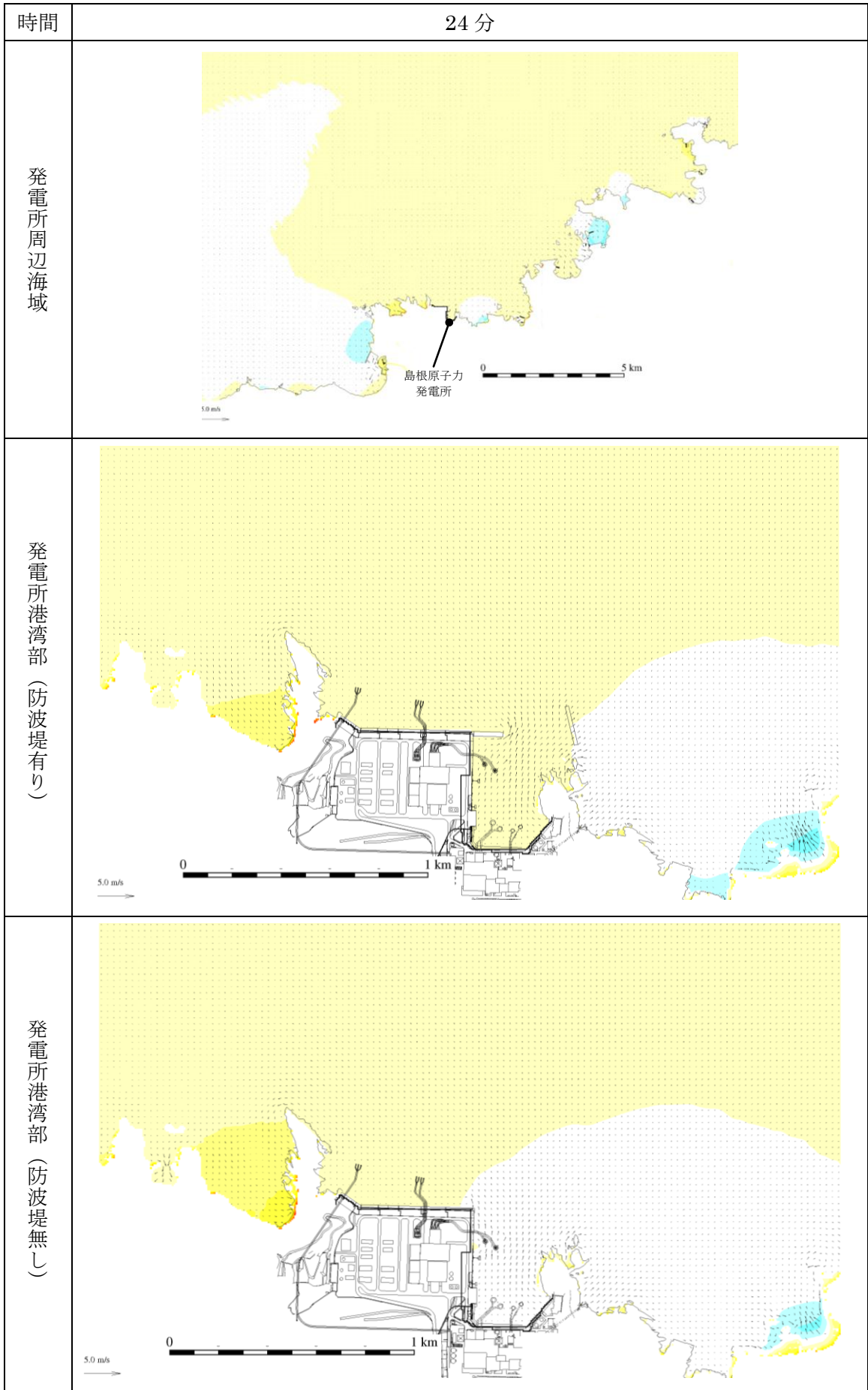
第4図(46) 基準津波4の水位変動・流向ベクトル



第 4 図(47) 基準津波 4 の水位変動・流向ベクトル

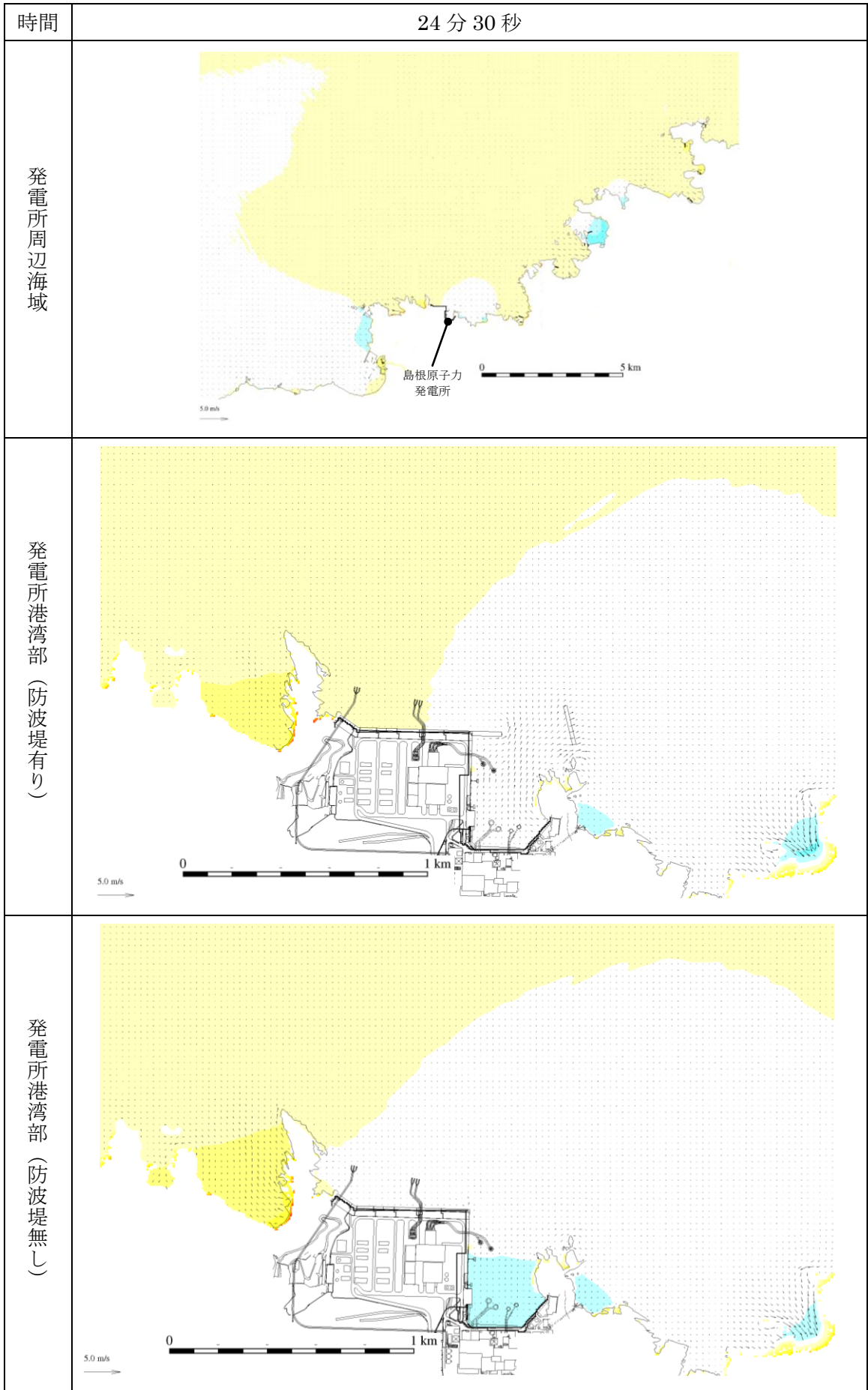


第 4 図(48) 基準津波 4 の水位変動・流向ベクトル

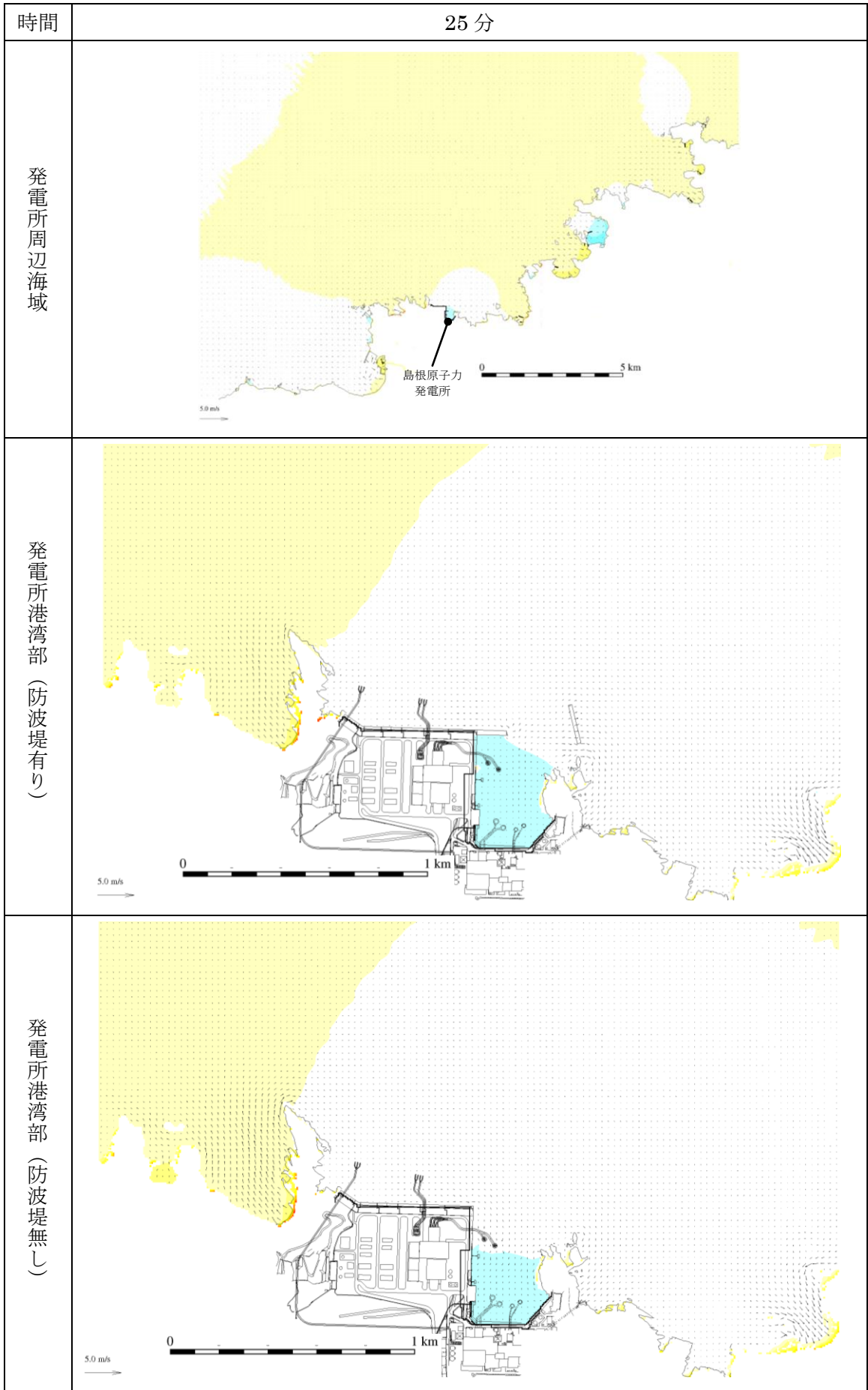


第 4 図(49) 基準津波 4 の水位変動・流向ベクトル

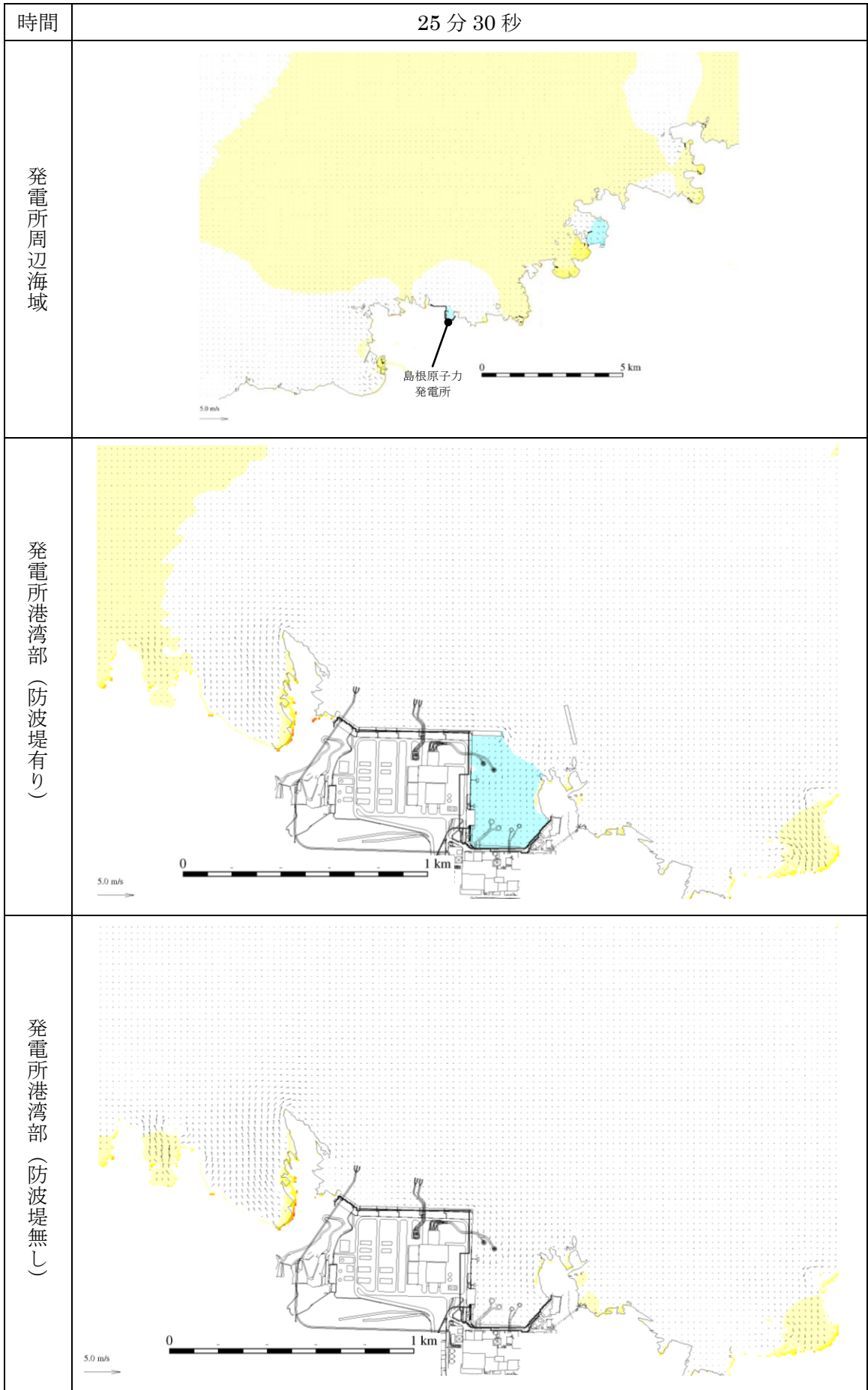




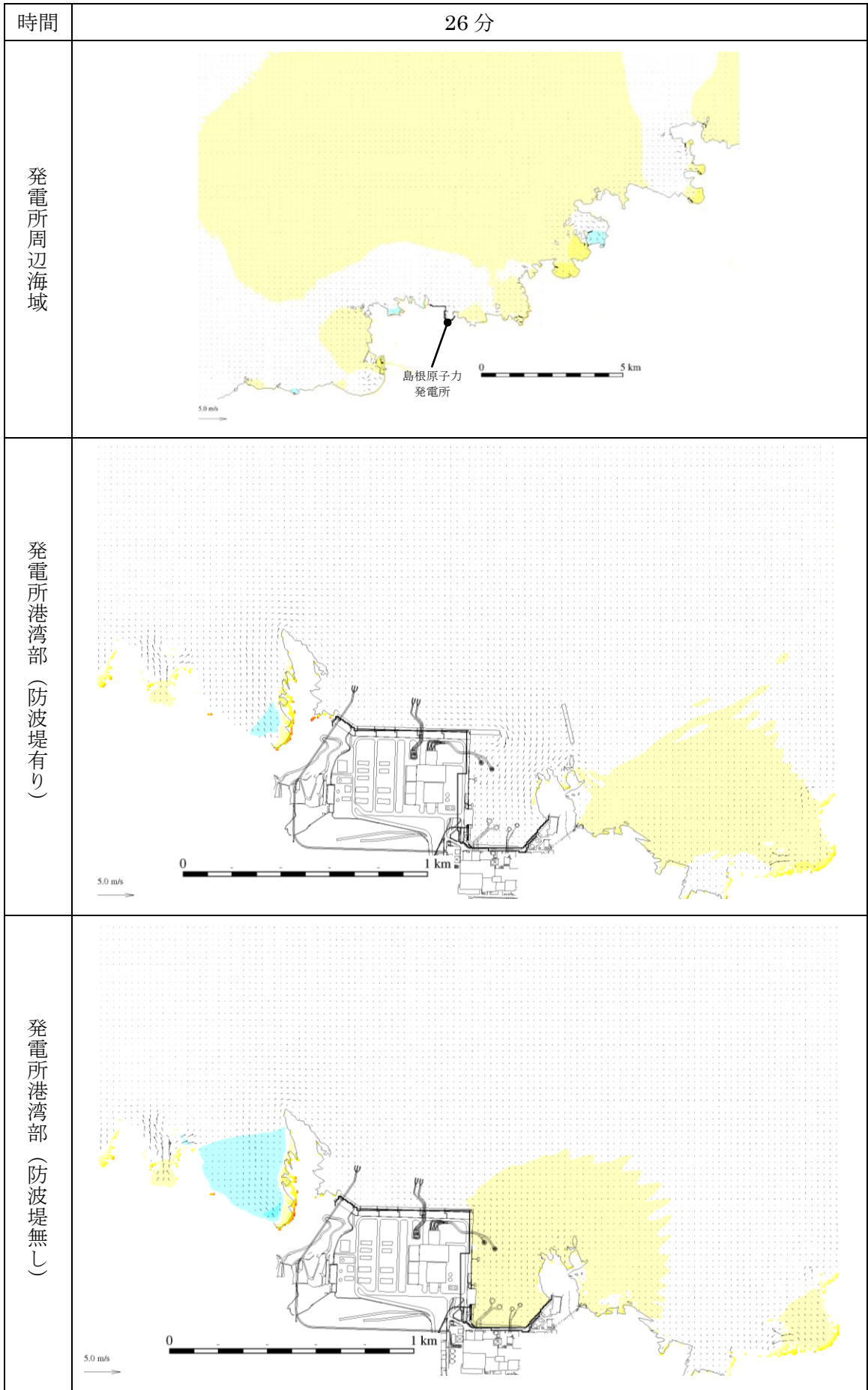
第 4 図(50) 基準津波 4 の水位変動・流向ベクトル



第 4 図(51) 基準津波 4 の水位変動・流向ベクトル

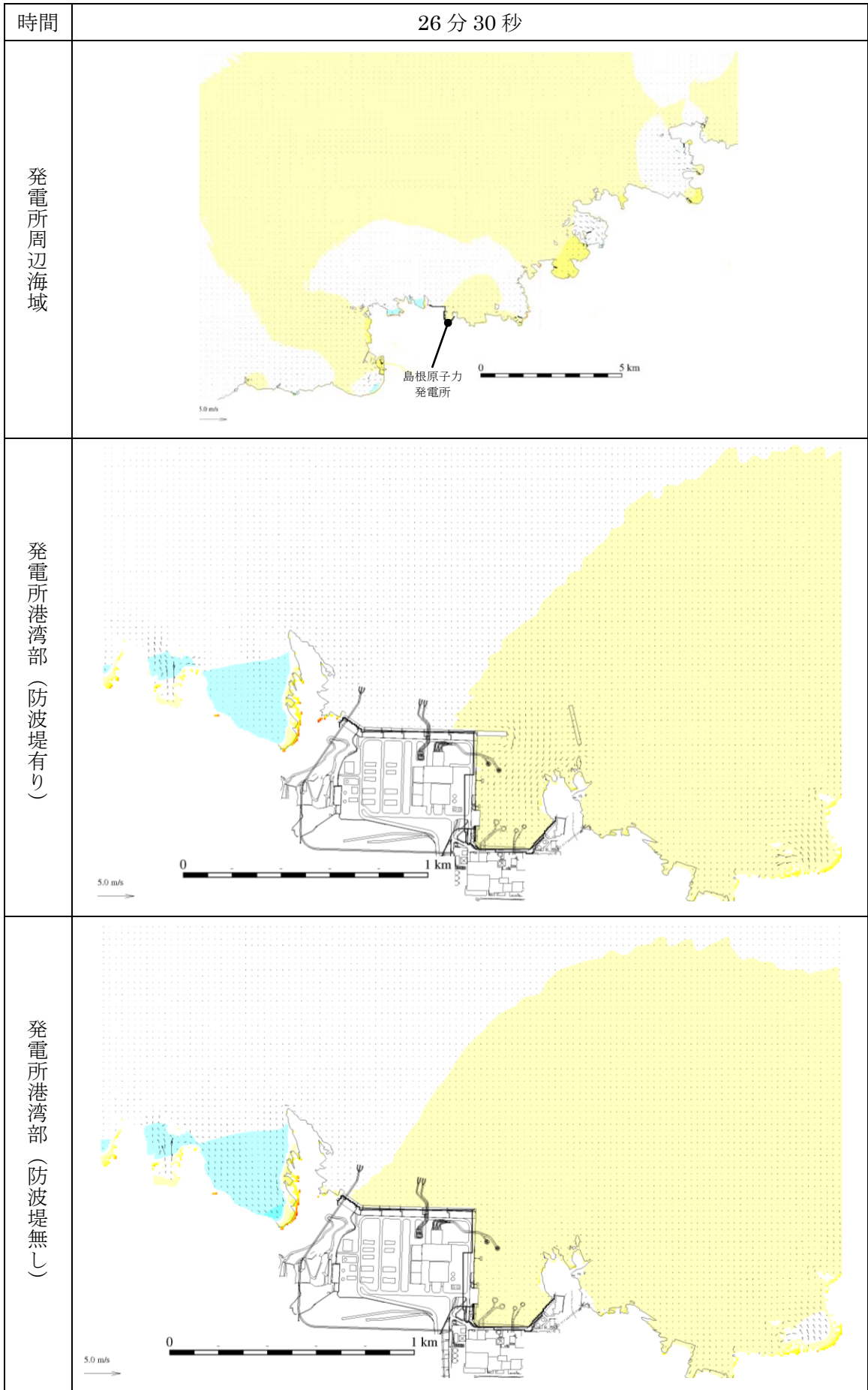


第 4 図(52) 基準津波 4 の水位変動・流向ベクトル

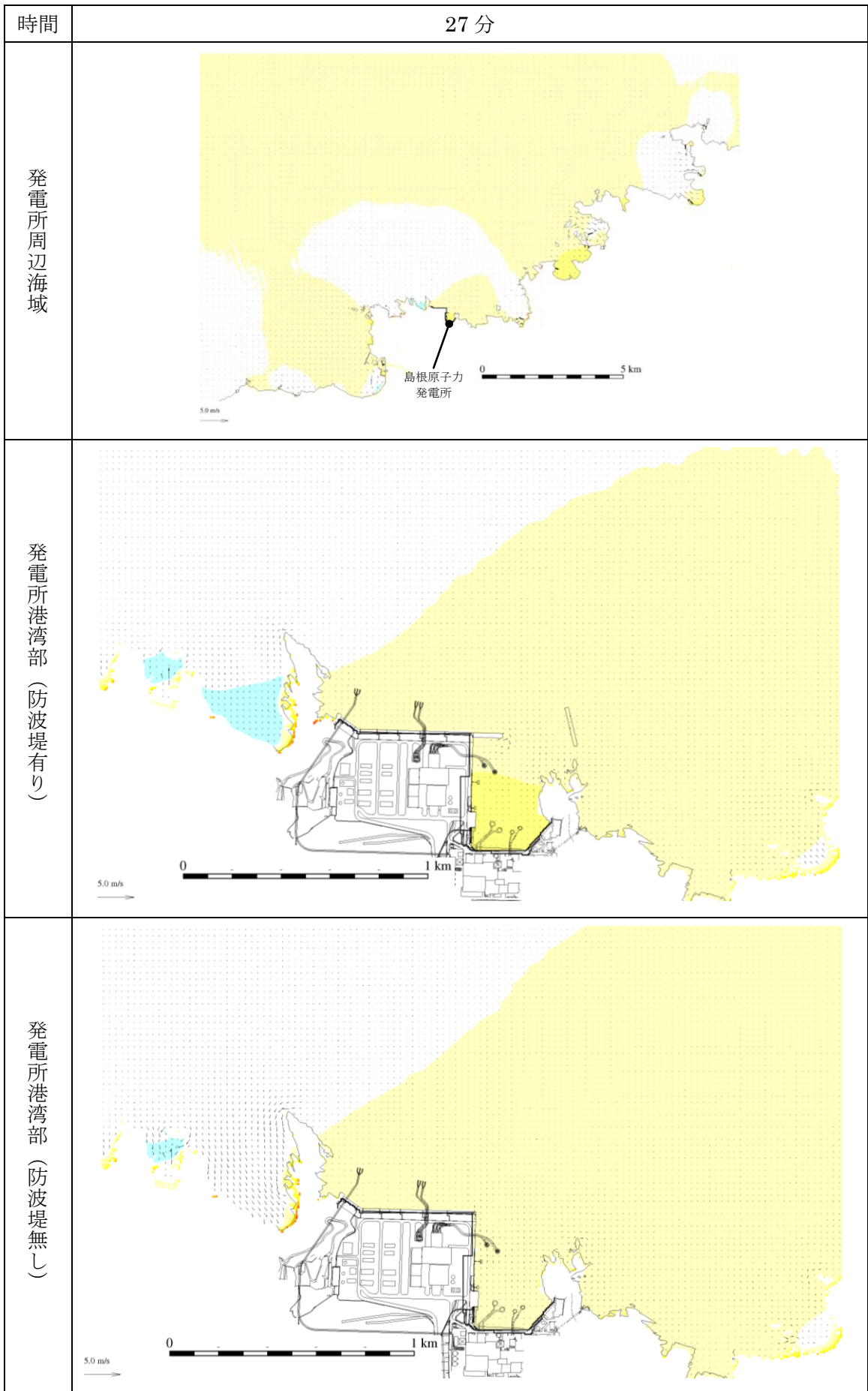


第 4 図 (53) 基準津波 4 の水位変動・流向ベクトル

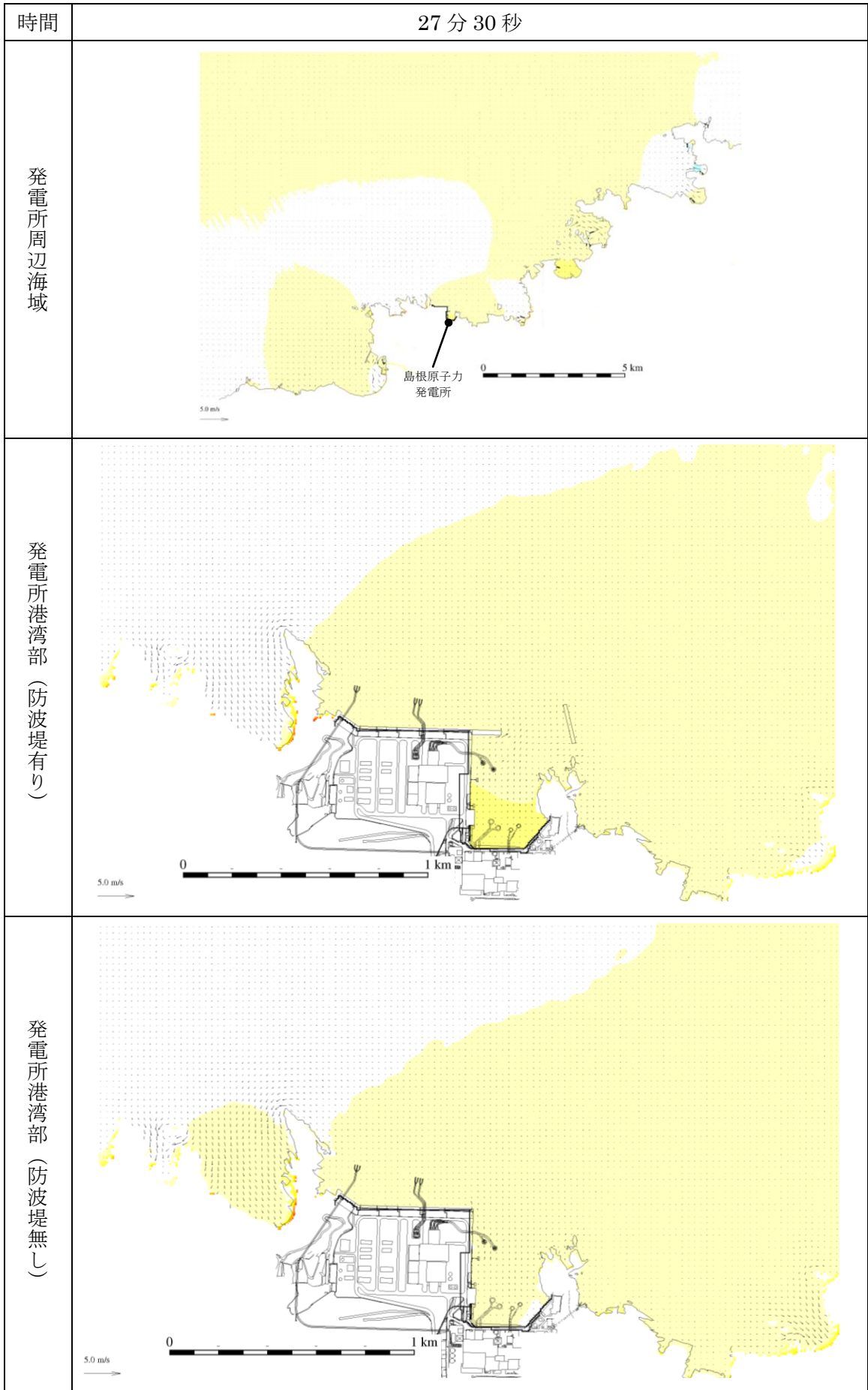




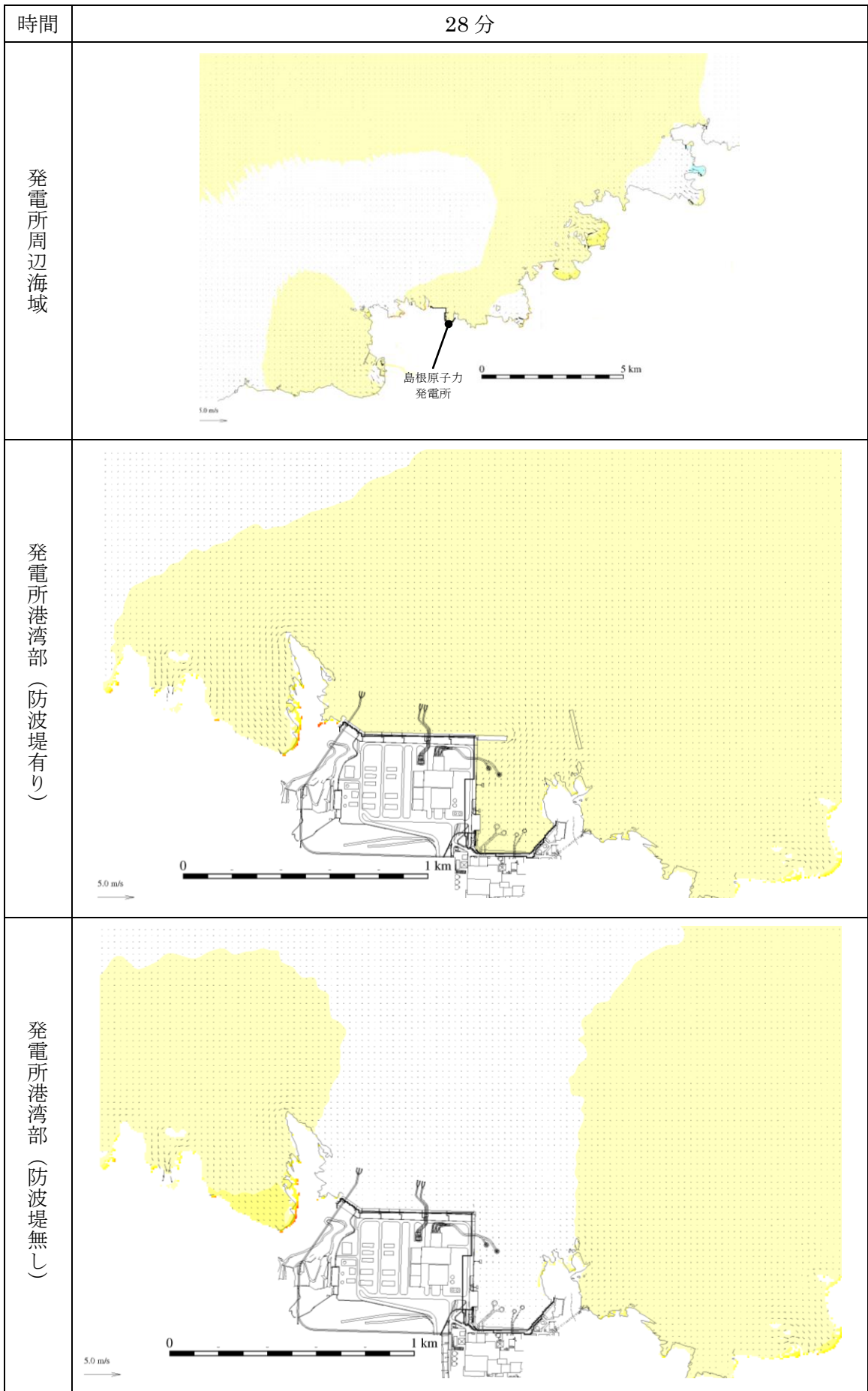
第4図(54) 基準津波4の水位変動・流向ベクトル



第 4 図 (55) 基準津波 4 の水位変動・流向ベクトル

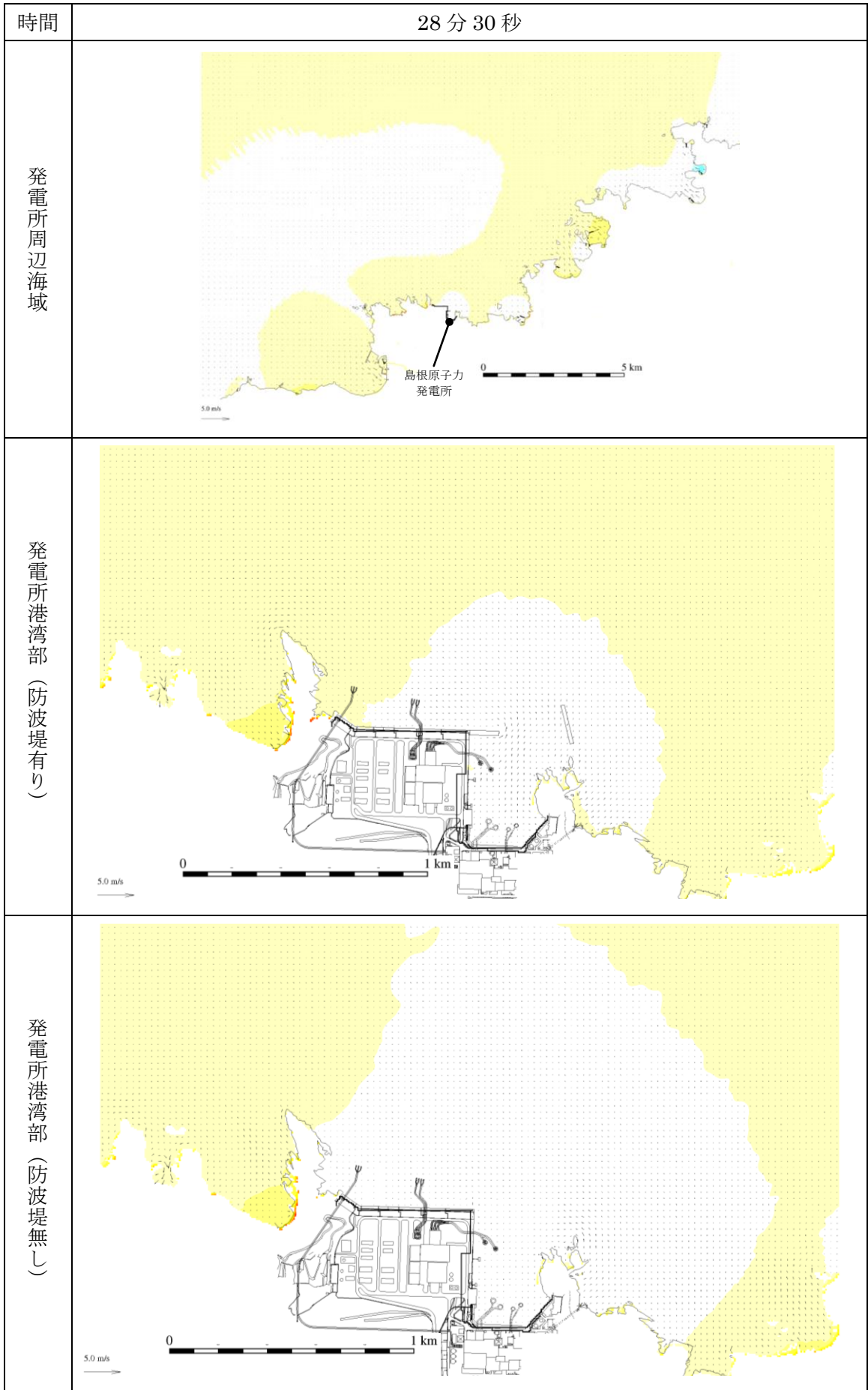


第4図(56) 基準津波4の水位変動・流向ベクトル

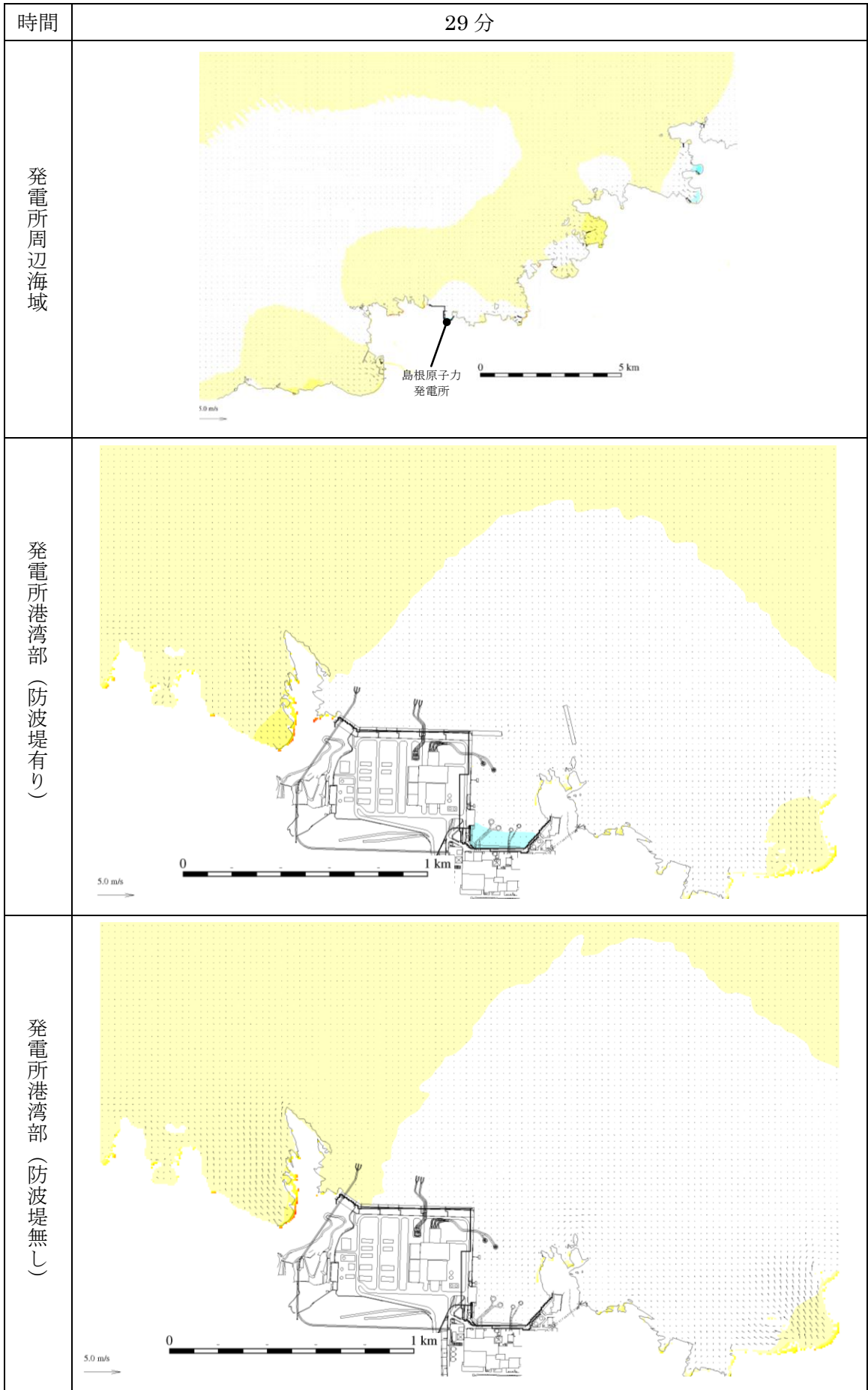


第 4 図(57) 基準津波 4 の水位変動・流向ベクトル

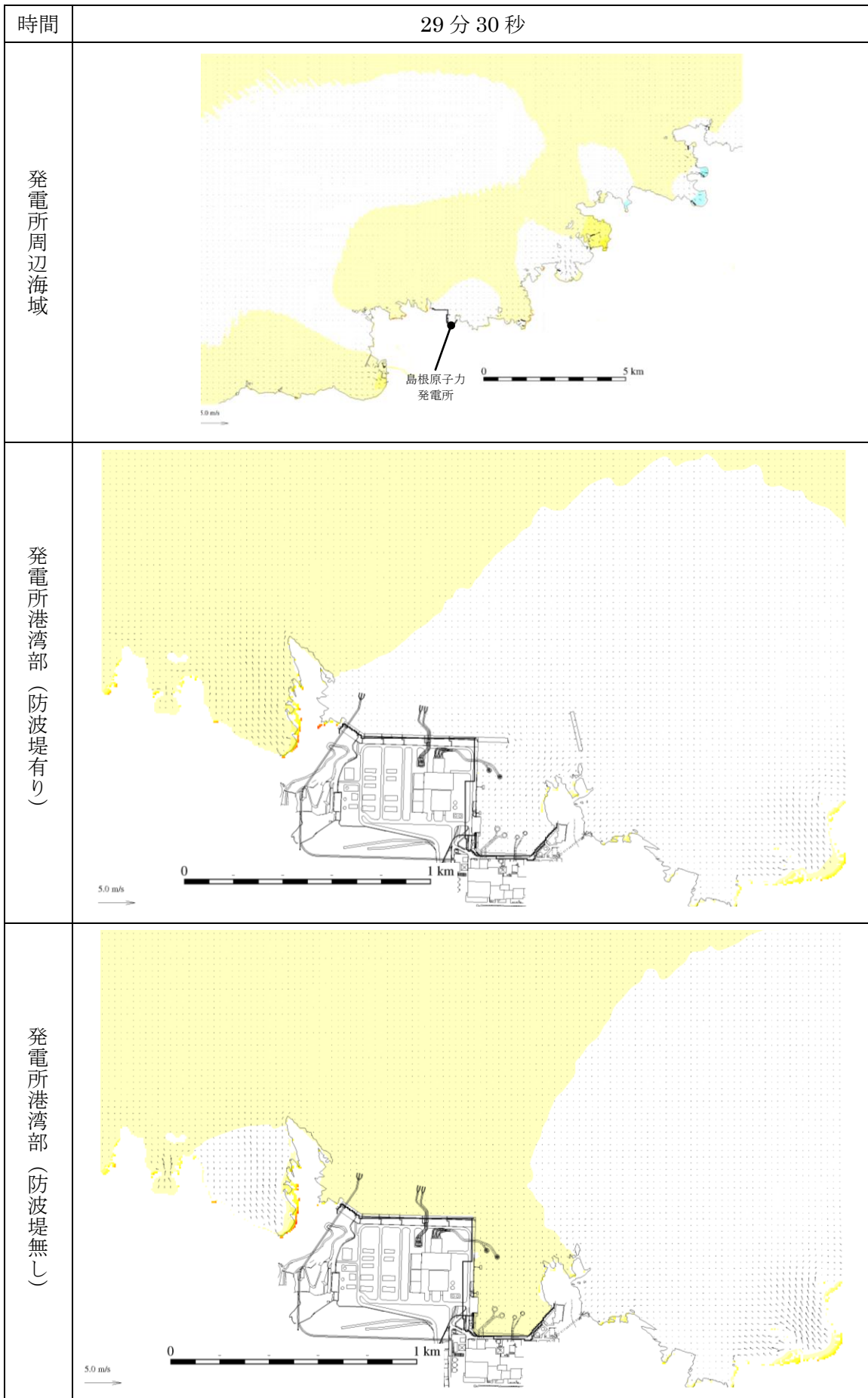




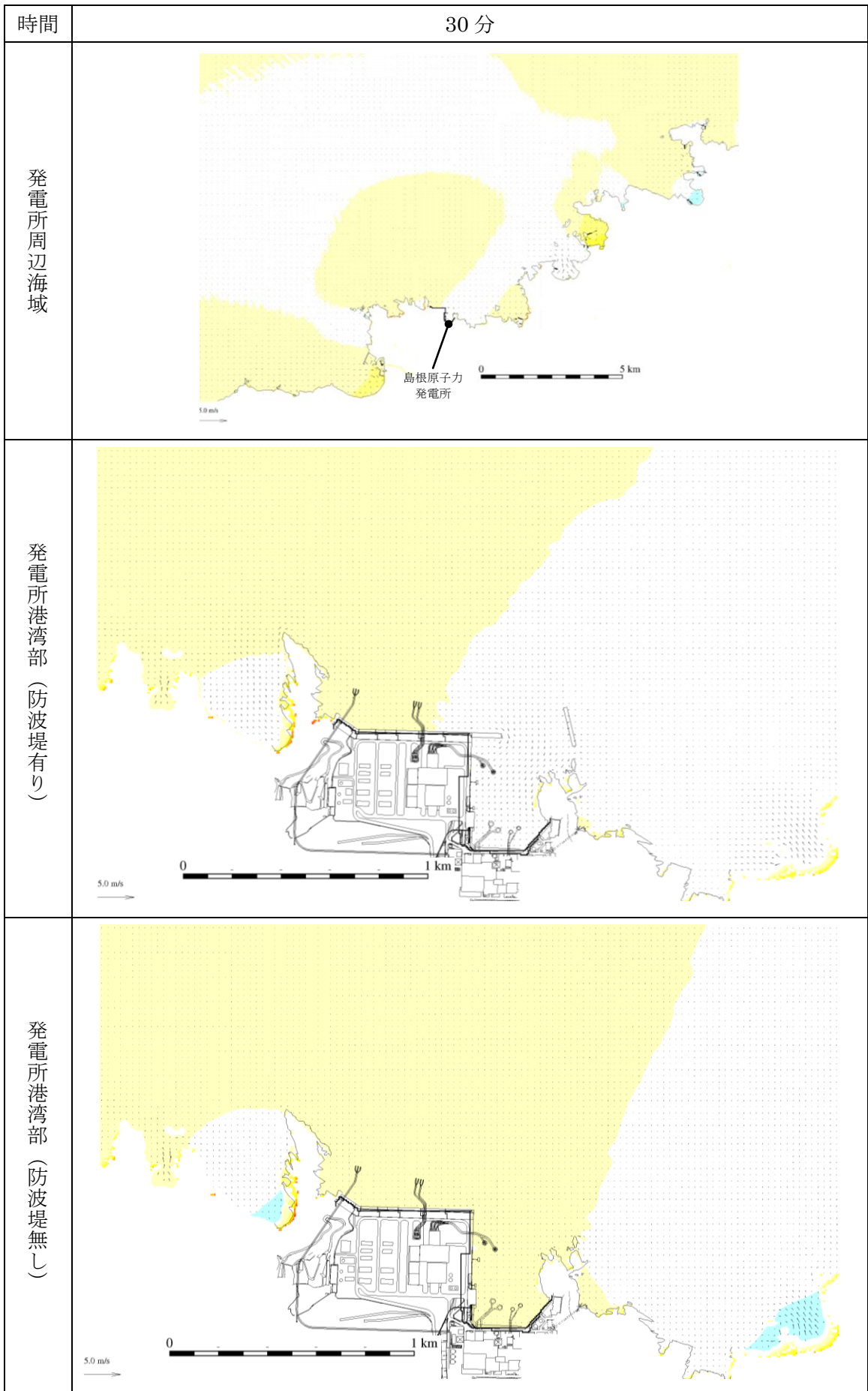
第4図(58) 基準津波4の水位変動・流向ベクトル



第 4 図(59) 基準津波 4 の水位変動・流向ベクトル

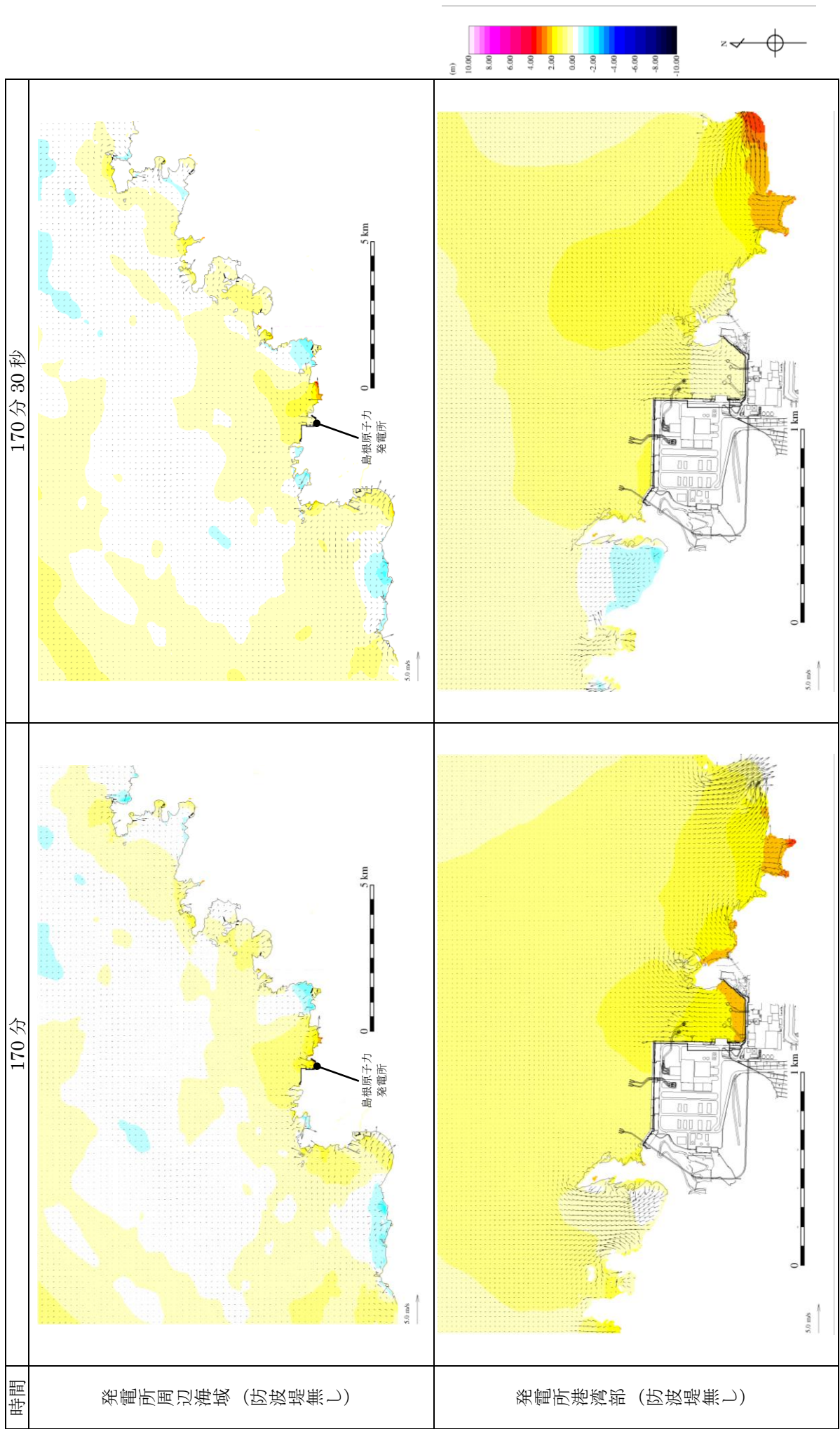


第4図(60) 基準津波4の水位変動・流向ベクトル



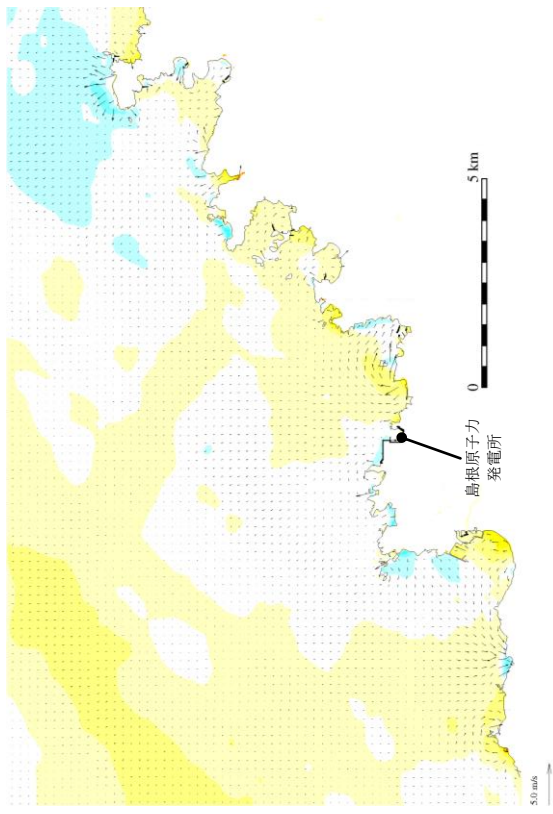
第 4 図(61) 基準津波 4 の水位変動・流向ベクトル



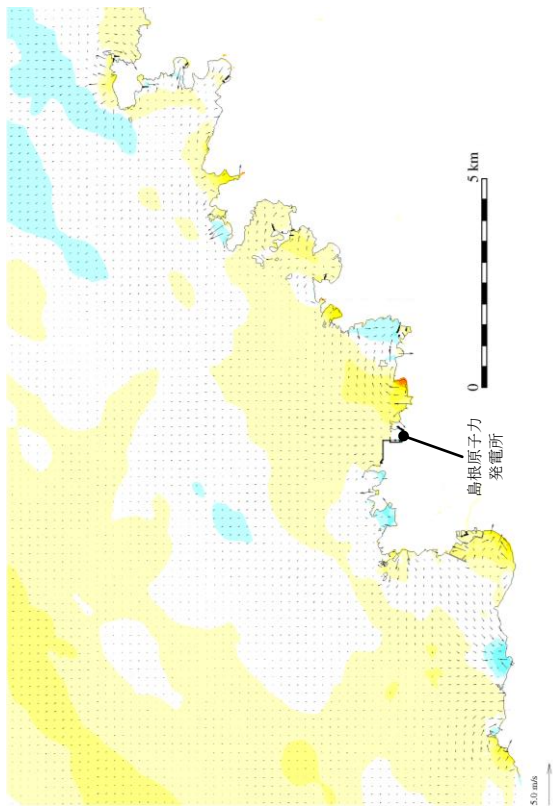


第 5 図(1) 基準津波 5 の水位変動・流向ベクトル

171分30秒

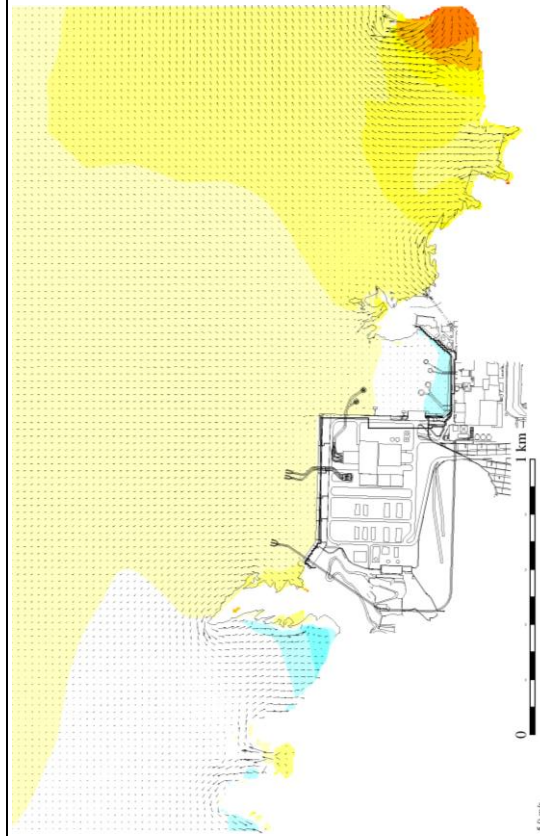
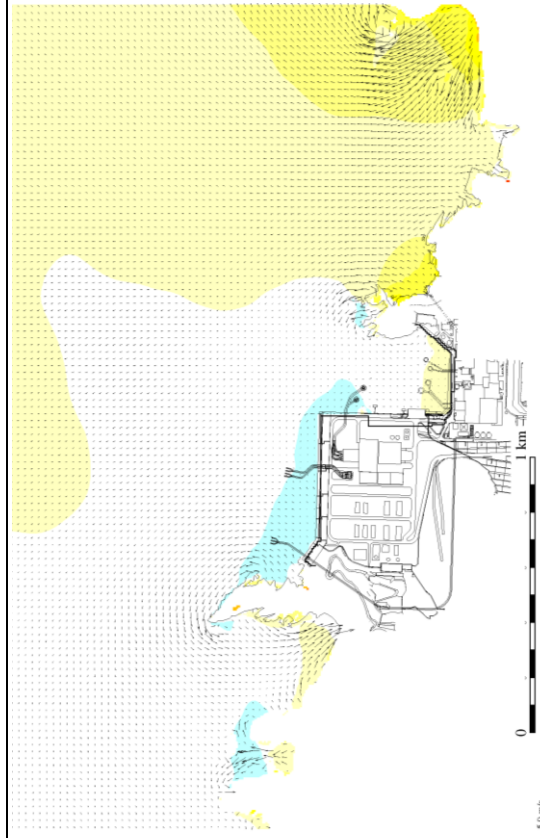
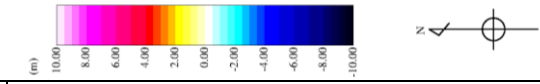


171分



時間

発電所周辺海域 (防波堤無し)



発電所港湾部 (防波堤無し)

第5図(2) 基準津波5の水位変動・流向ベクトル

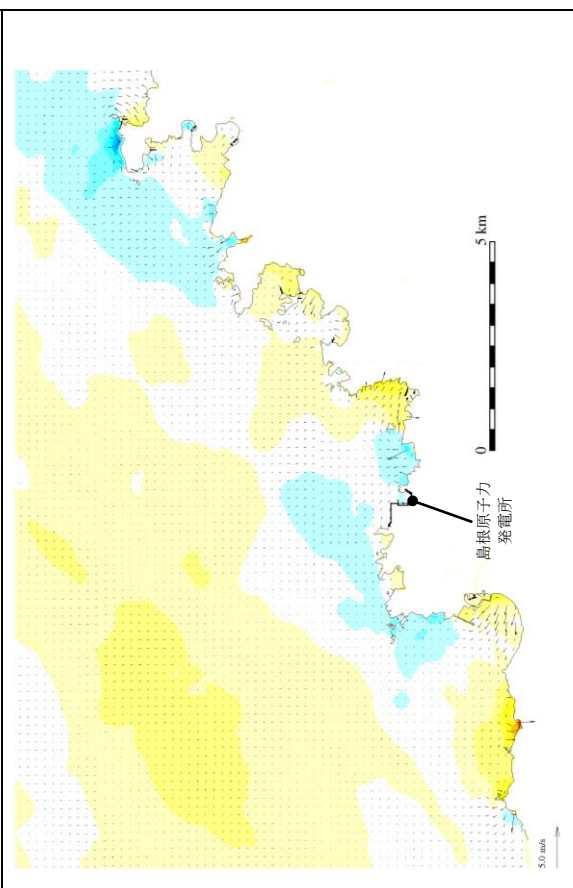
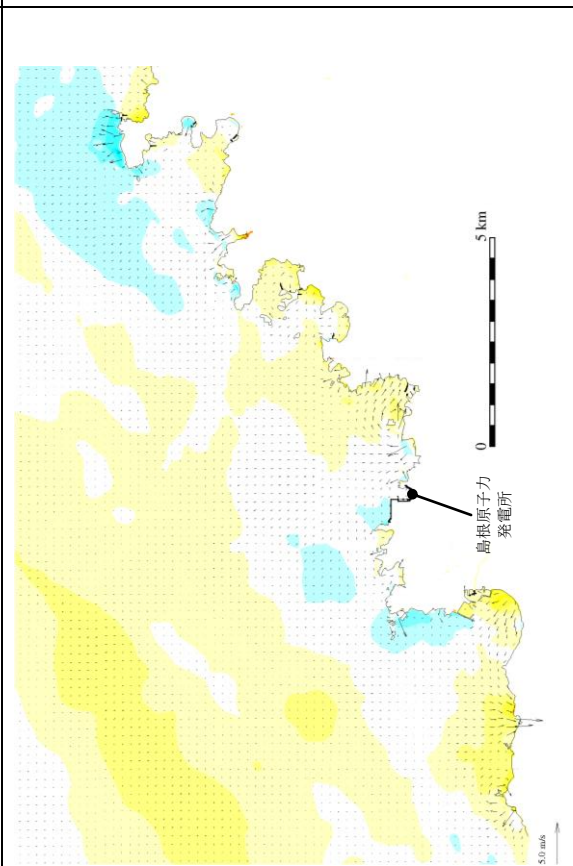


時間

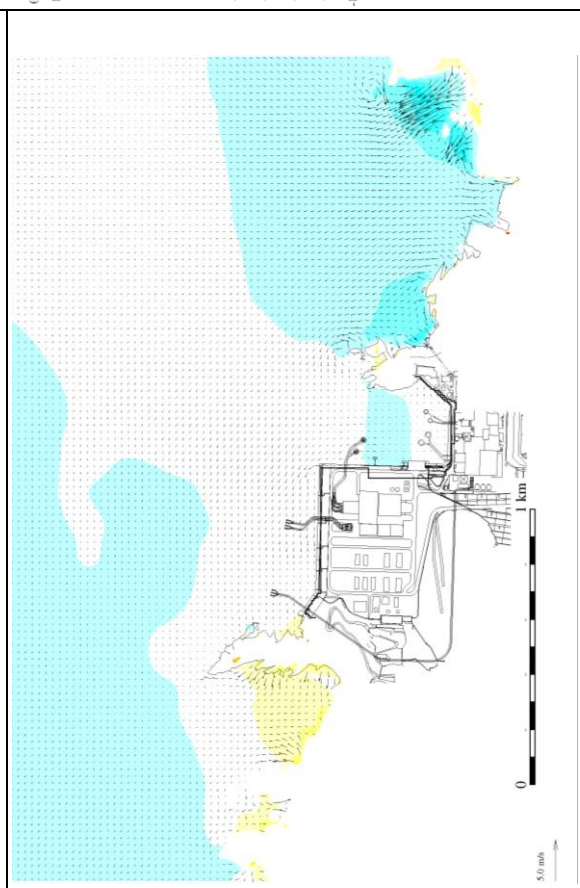
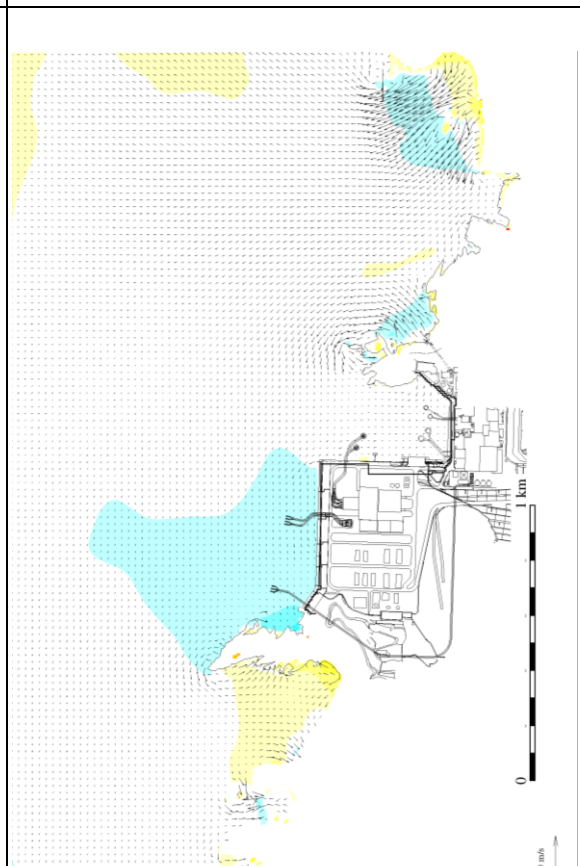
172分

172分30秒

発電所周辺海域 (防波堤無し)

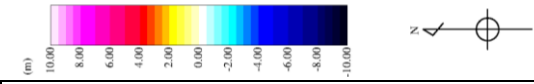
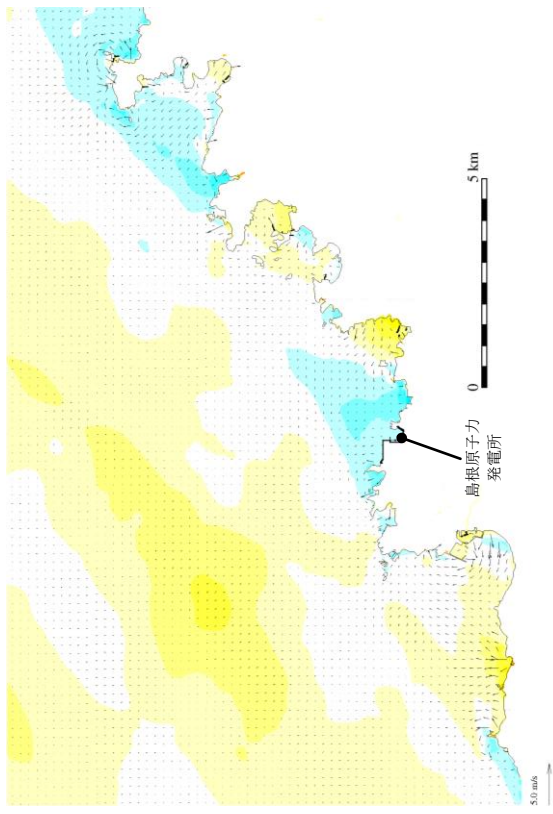


発電所港湾部 (防波堤無し)

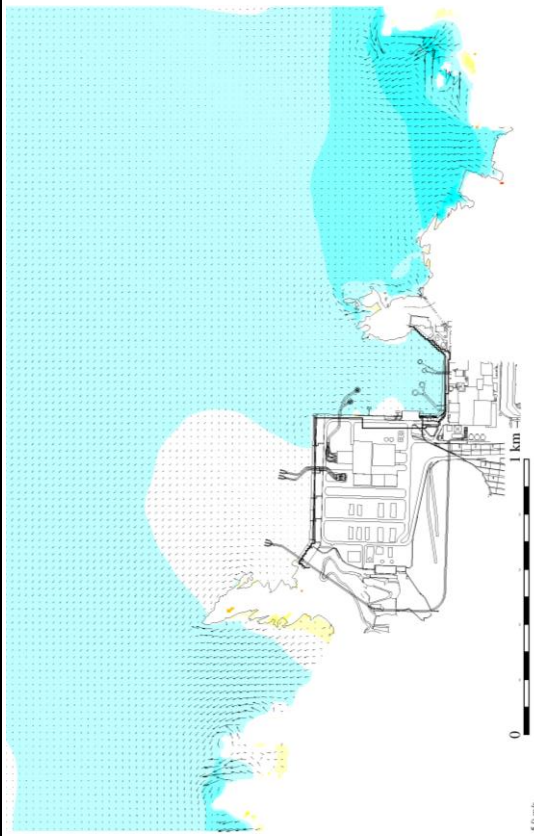
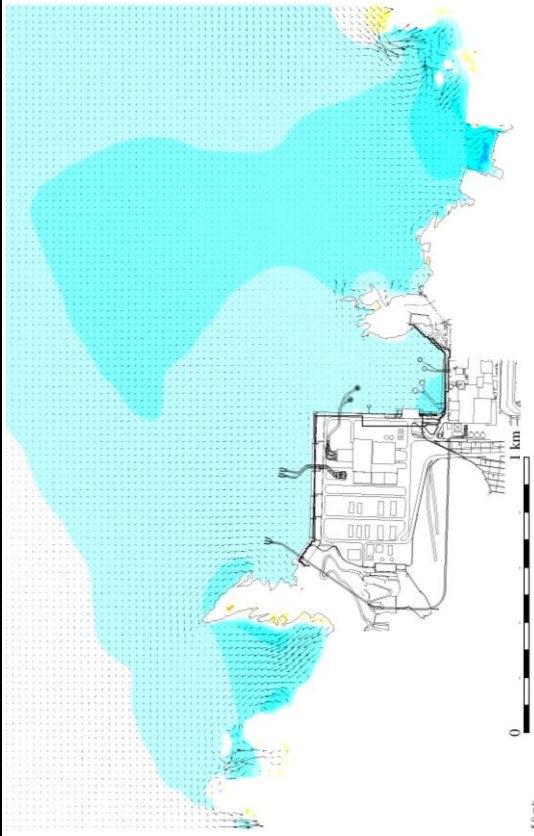
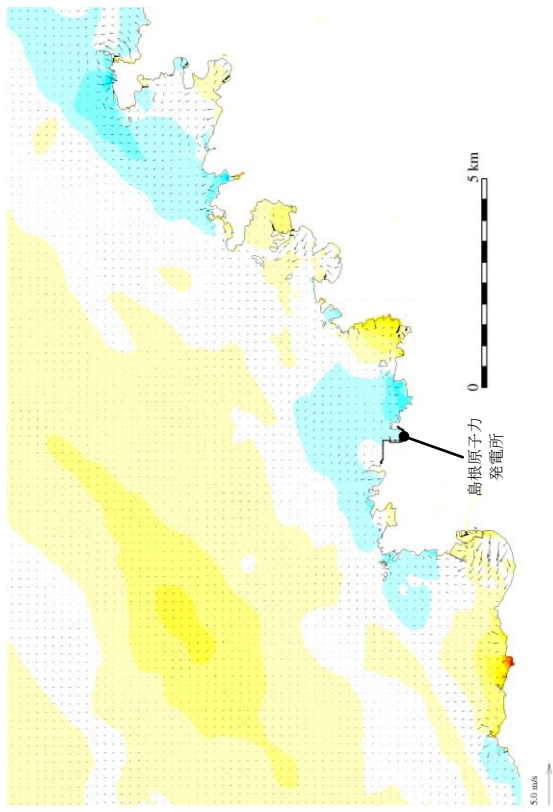


第 5 図 (3) 基準津波 5 の水位変動・流向ベクトル

173分30秒



173分



時間

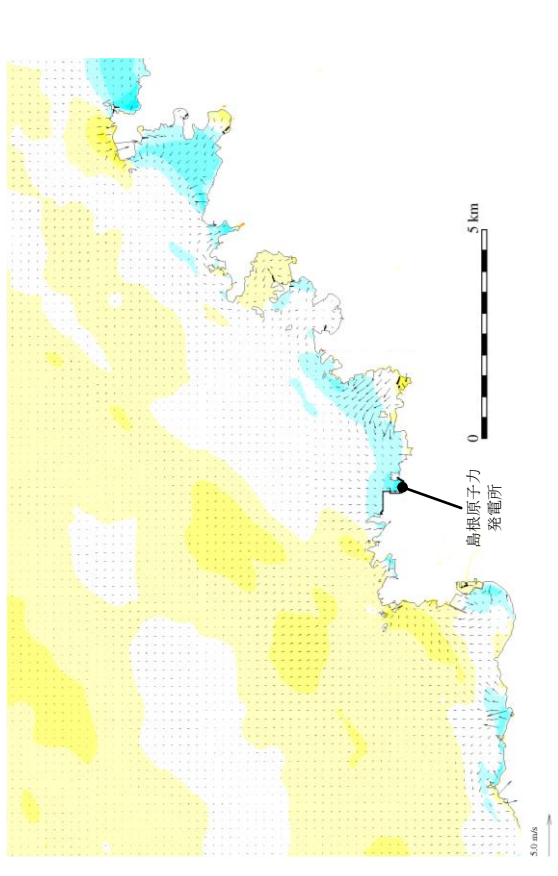
発電所周辺海域 (防波堤無し)

発電所港湾部 (防波堤無し)

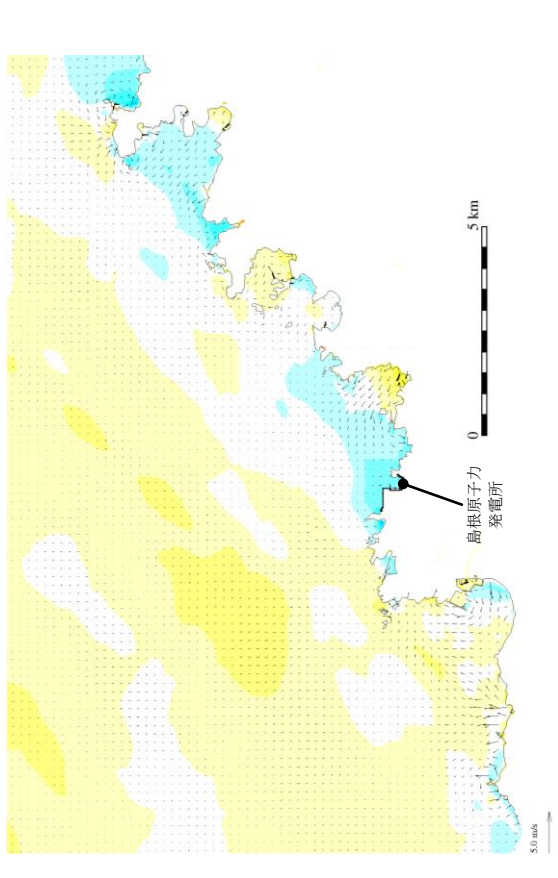
第5図(4) 基準津波5の水位変動・流向ベクトル



174分30秒

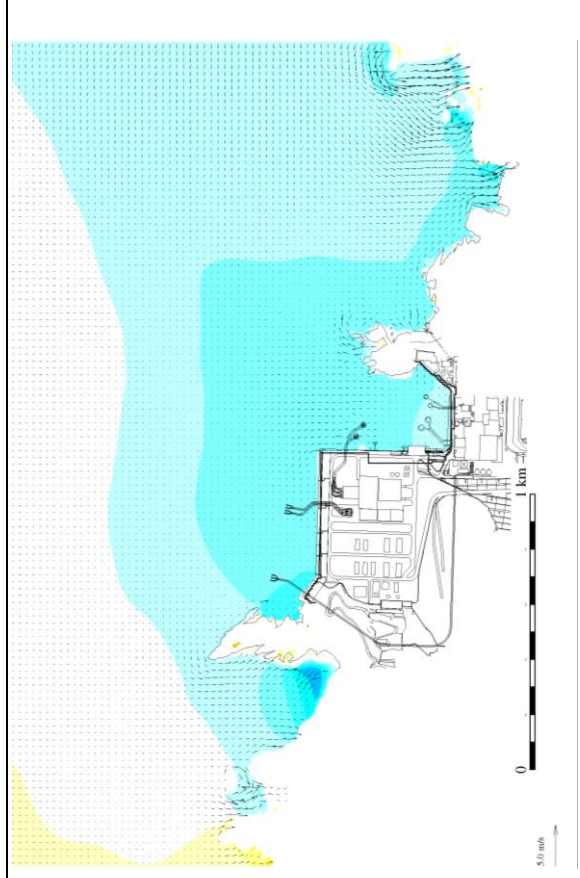
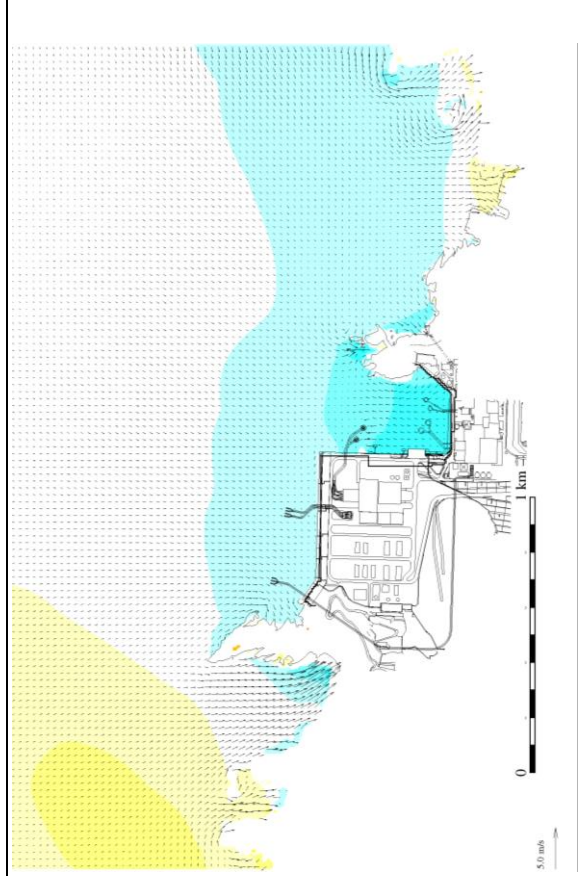
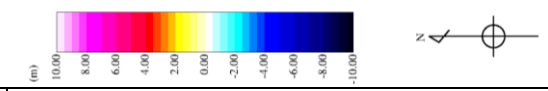


174分



時間

発電所周辺海域 (防波堤無し)

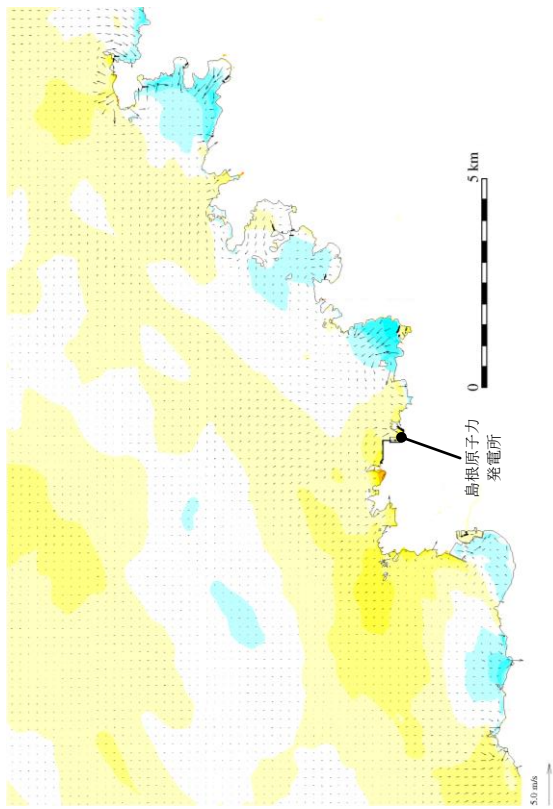


発電所港湾部 (防波堤無し)

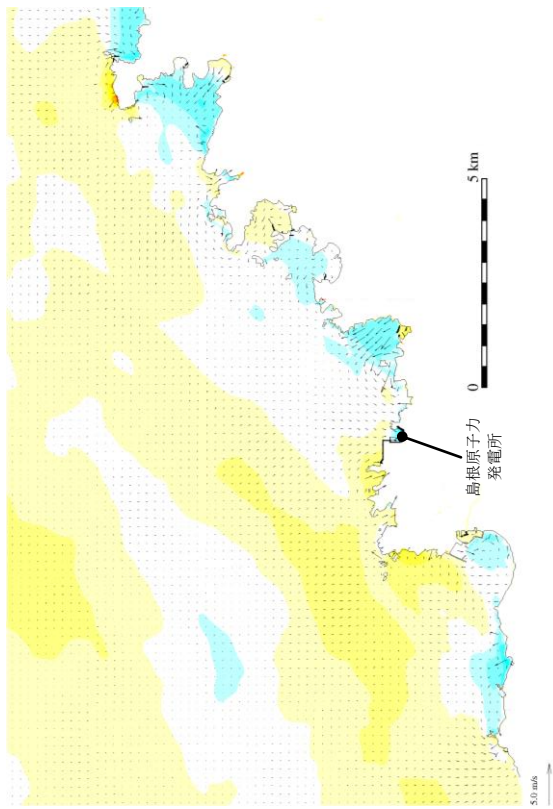
第5図(5) 基準津波5の水位変動・流向ベクトル



175分30秒

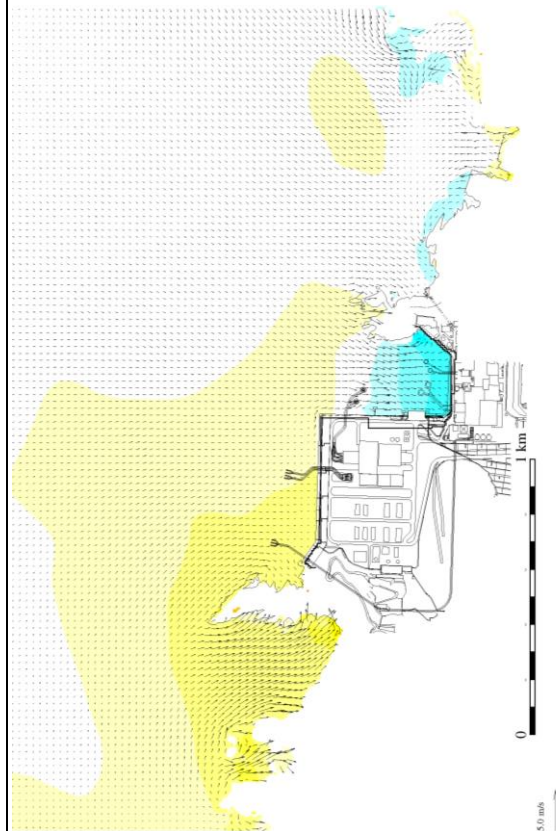
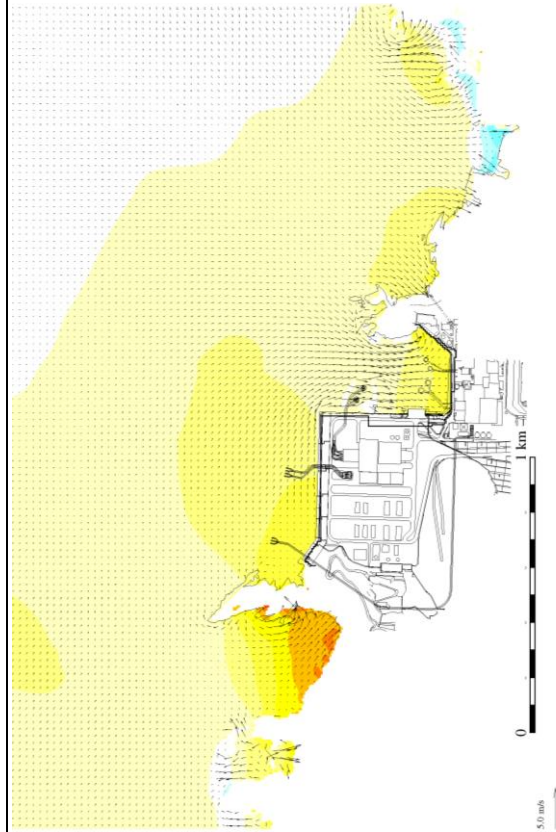
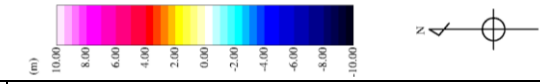


175分



時間

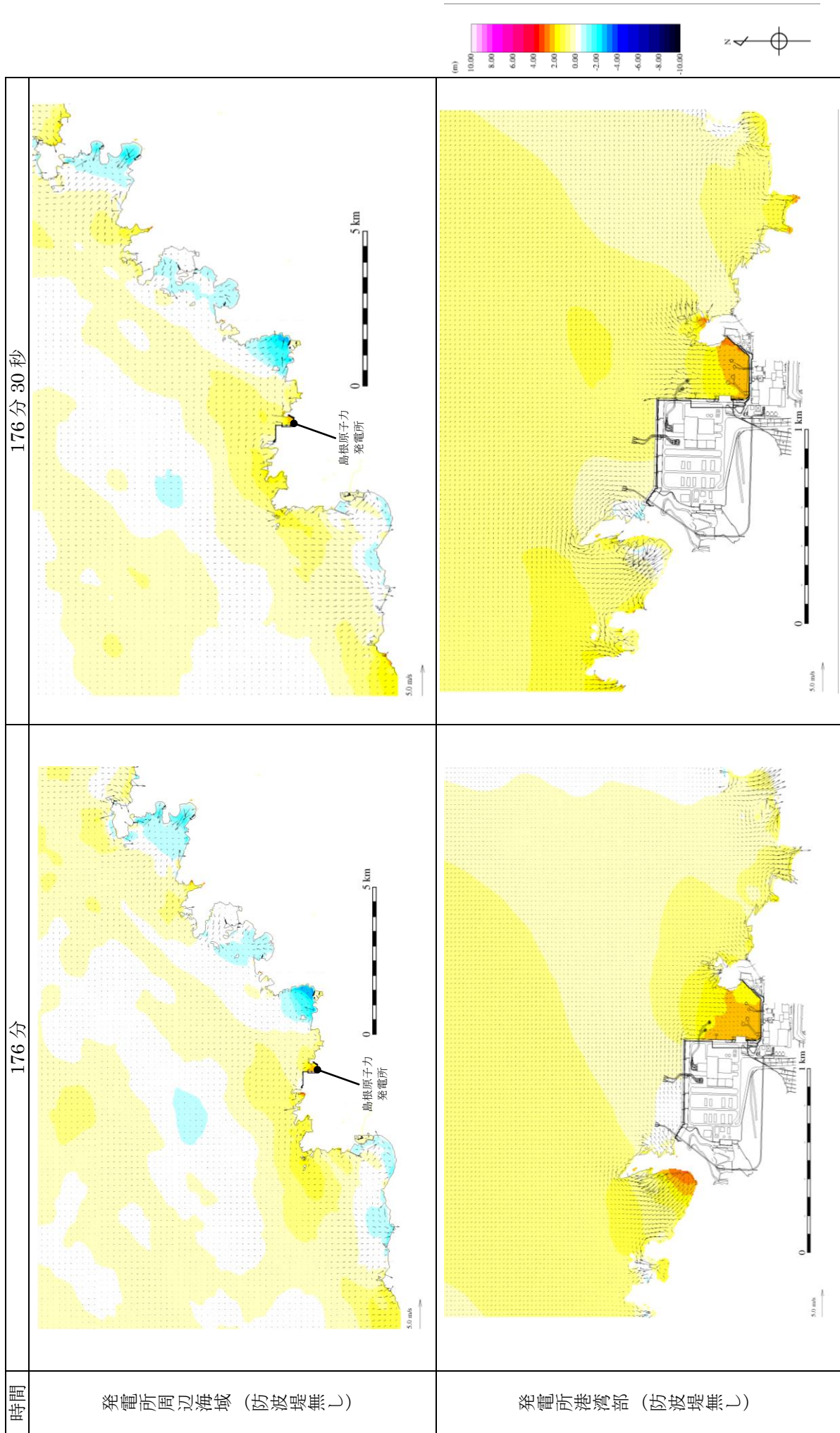
発電所周辺海域 (防波堤無し)



発電所港湾部 (防波堤無し)

第 5 図 (6) 基準津波 5 の水位変動・流向ベクトル

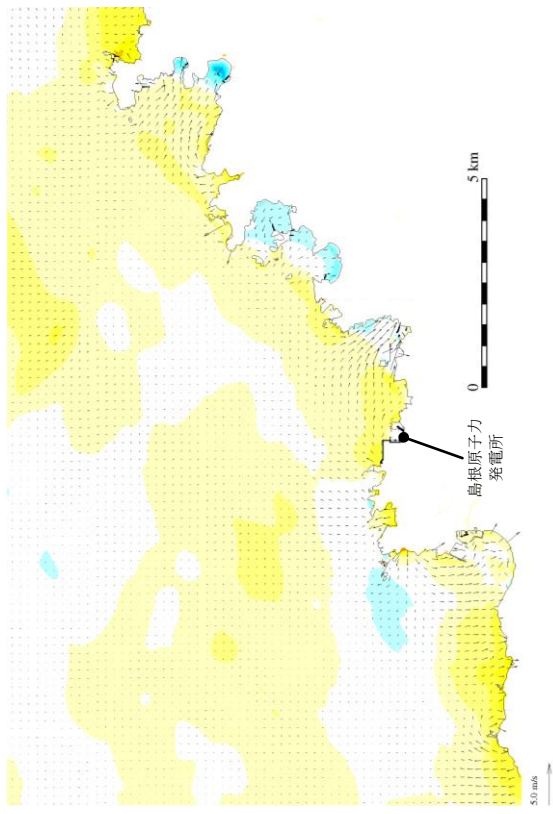




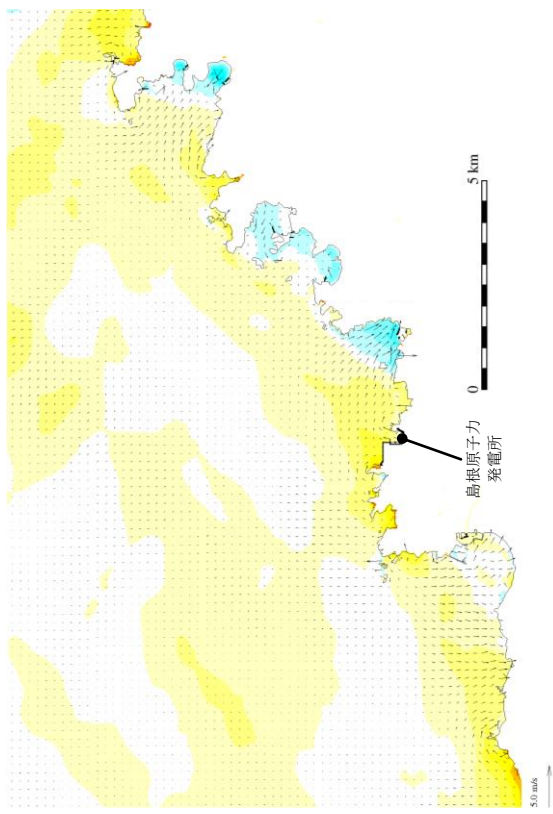
第 5 図(7) 基準津波 5 の水位変動・流向ベクトル



177分30秒

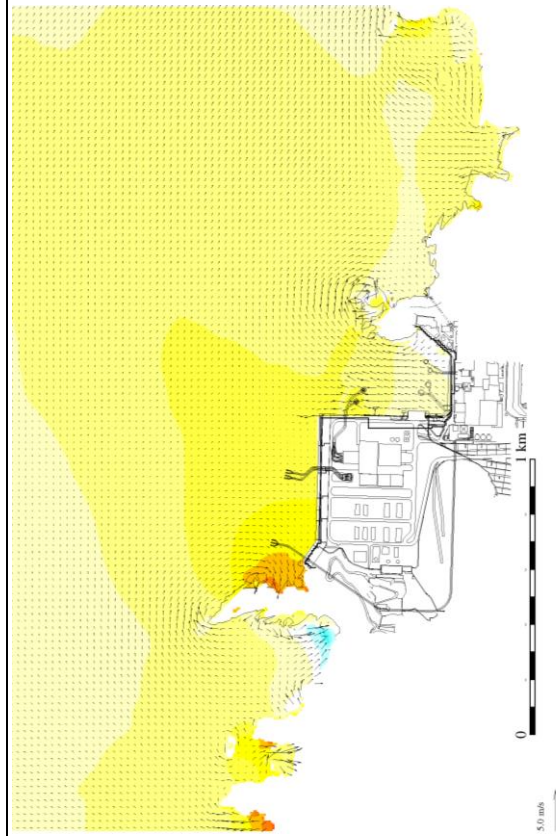
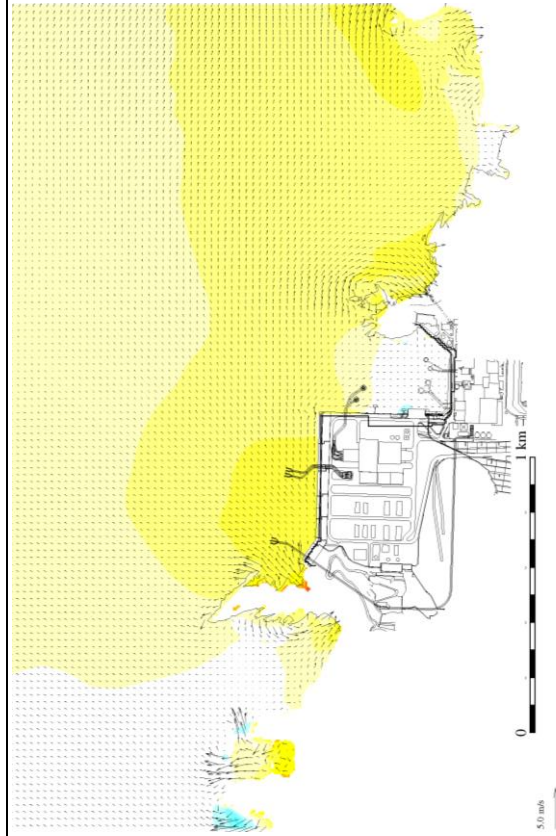


177分



時間

発電所周辺海域 (防波堤無し)

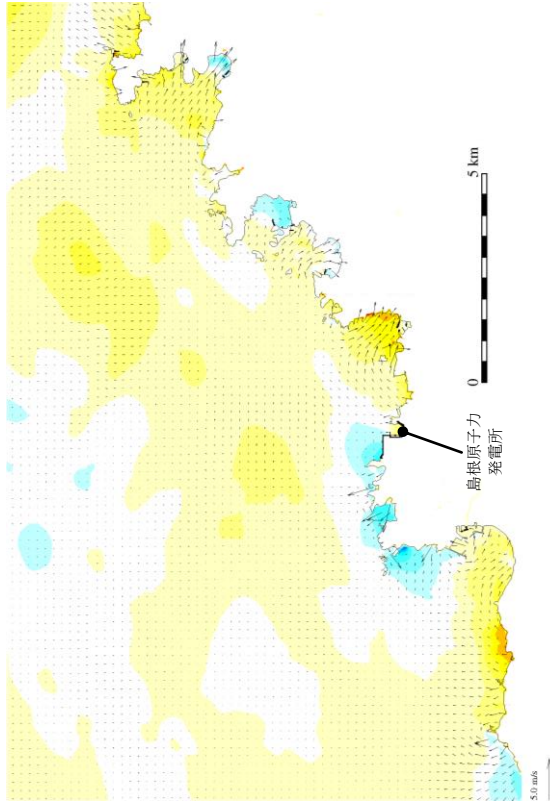


発電所港湾部 (防波堤無し)

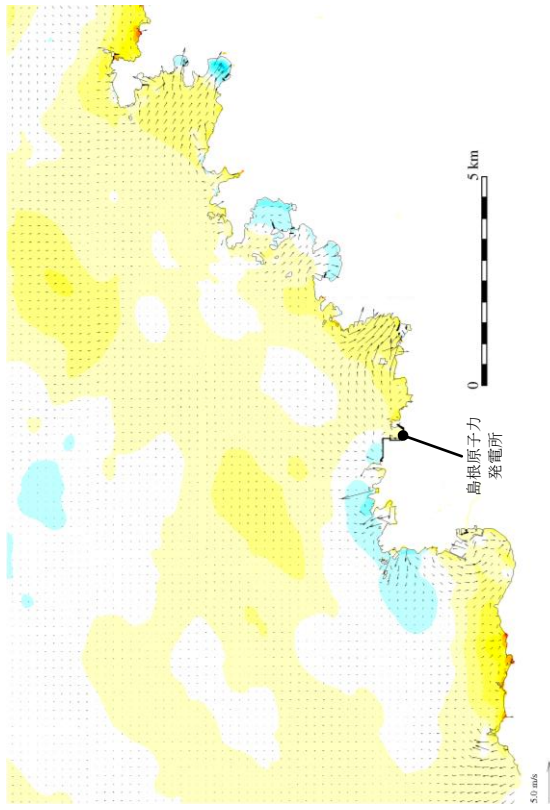
第5図(8) 基準津波5の水位変動・流向ベクトル



178分30秒

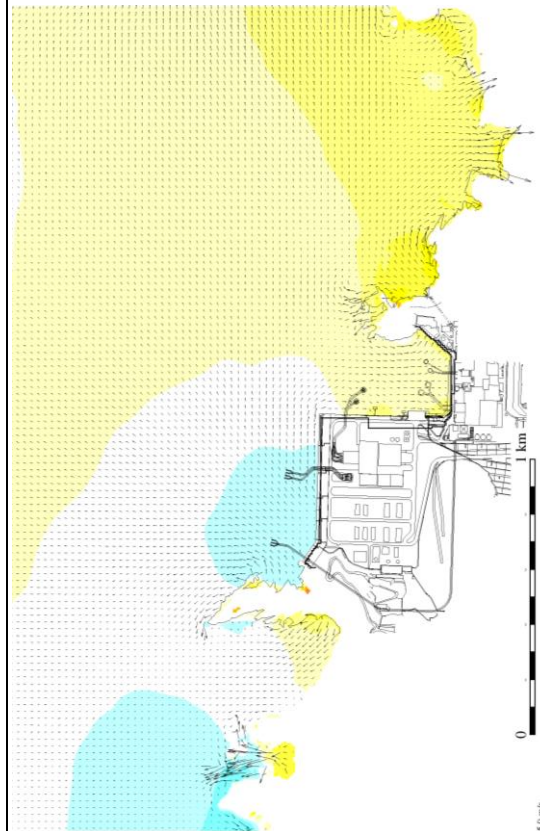
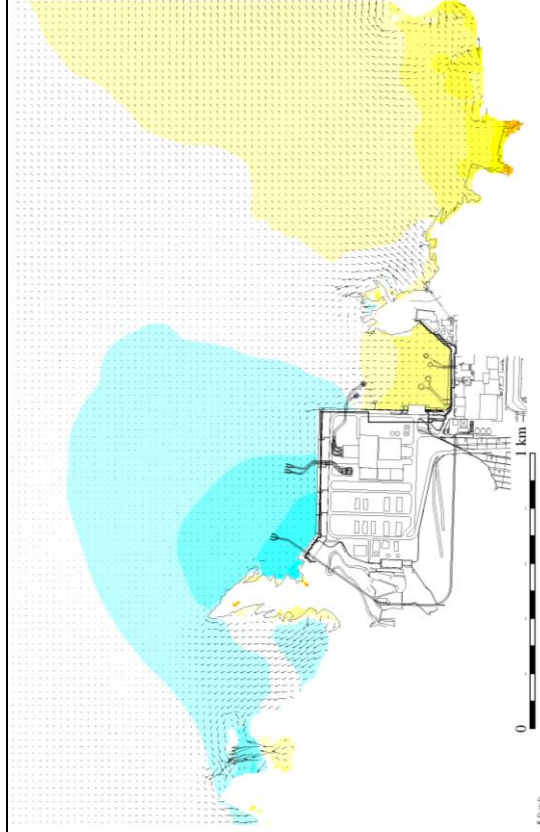
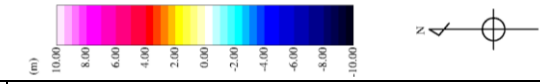


178分



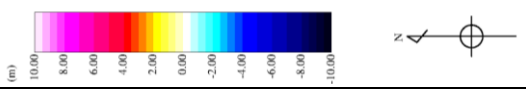
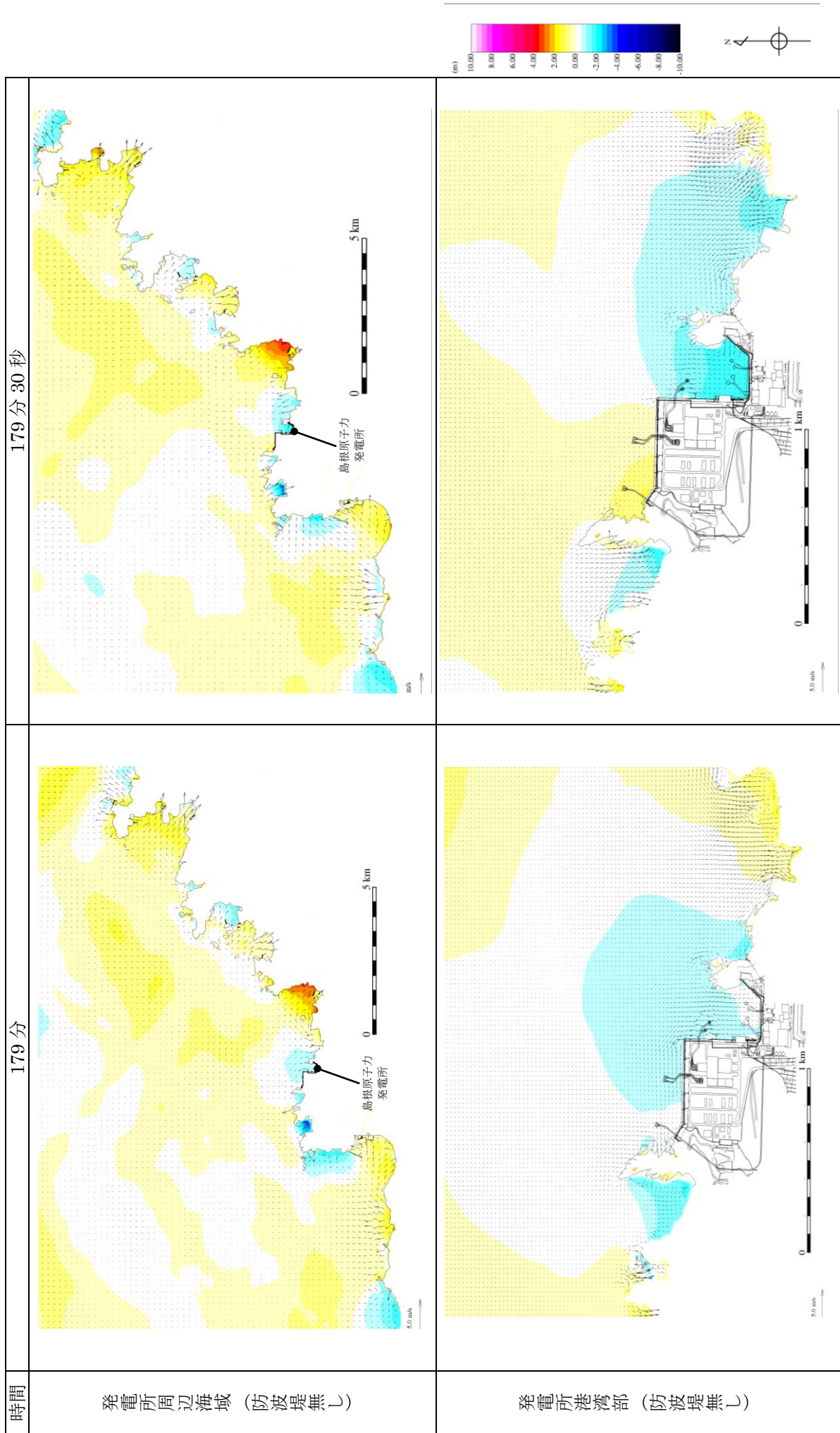
時間

発電所周辺海域 (防波堤無し)



発電所港湾部 (防波堤無し)

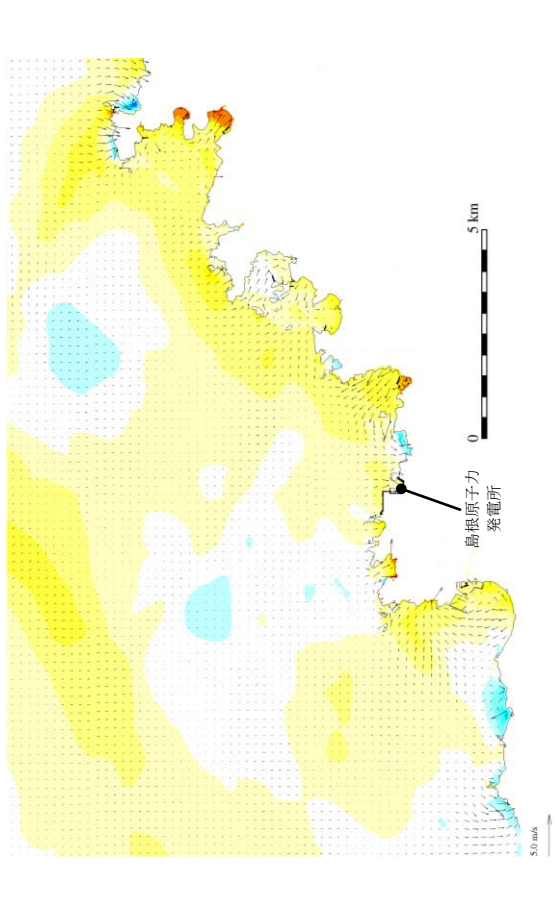
第 5 図 (9) 基準津波 5 の水位変動・流向ベクトル



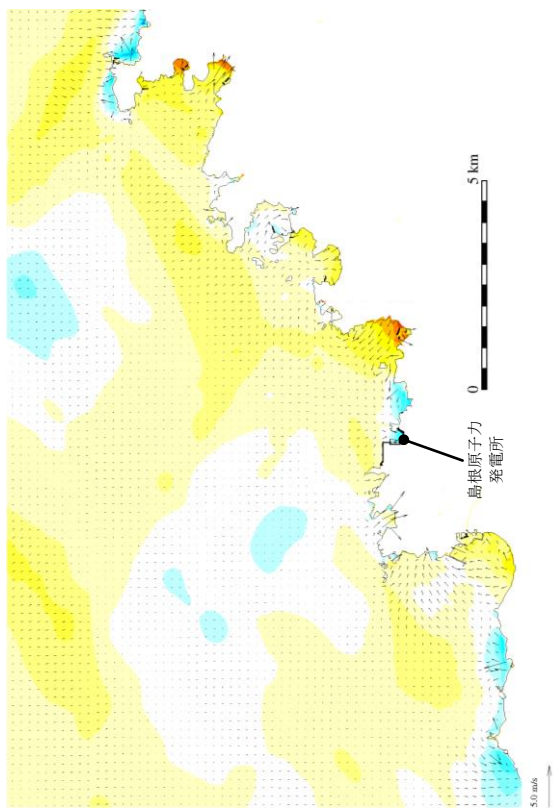
第 5 図(10) 基準津波 5 の水位変動・流向ベクトル



180分30秒

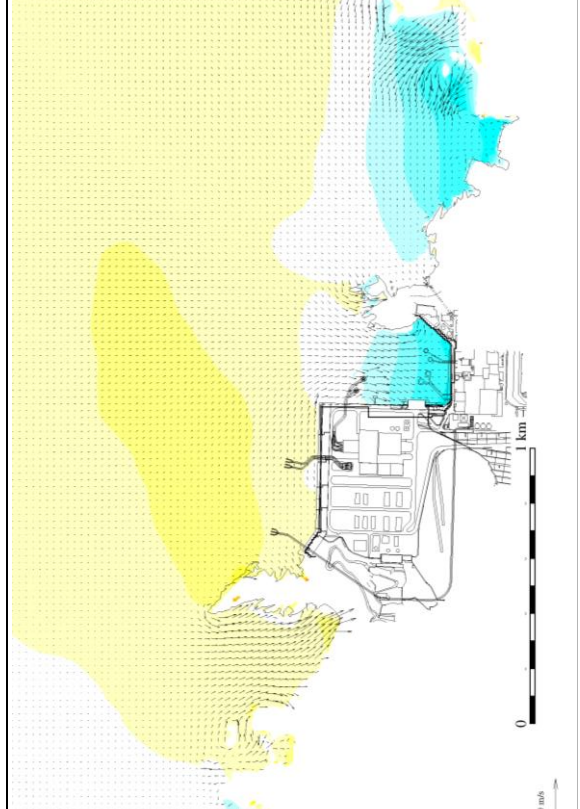
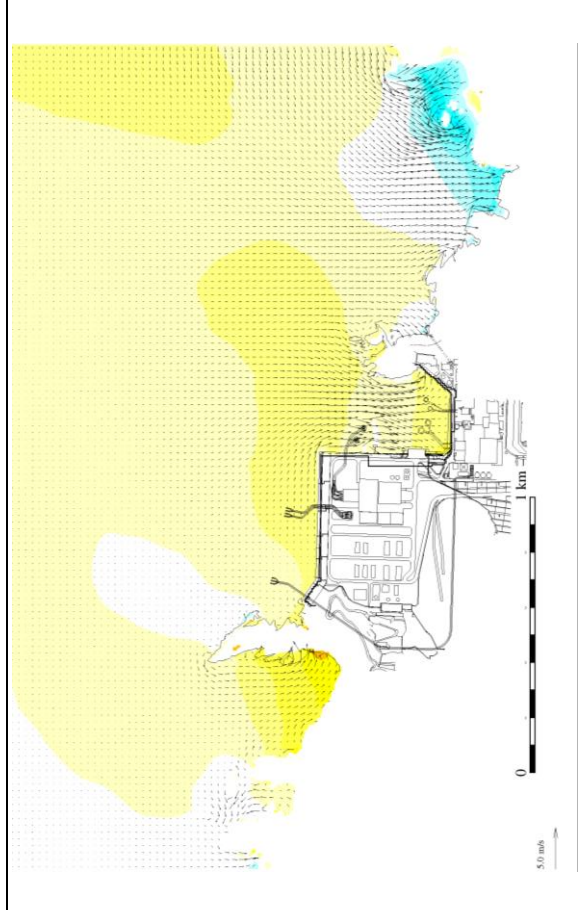
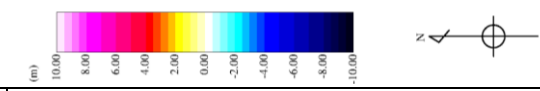


180分



時間

発電所周辺海域 (防波堤無し)



発電所港湾部 (防波堤無し)

第5図(11) 基準津波5の水位変動・流向ベクトル

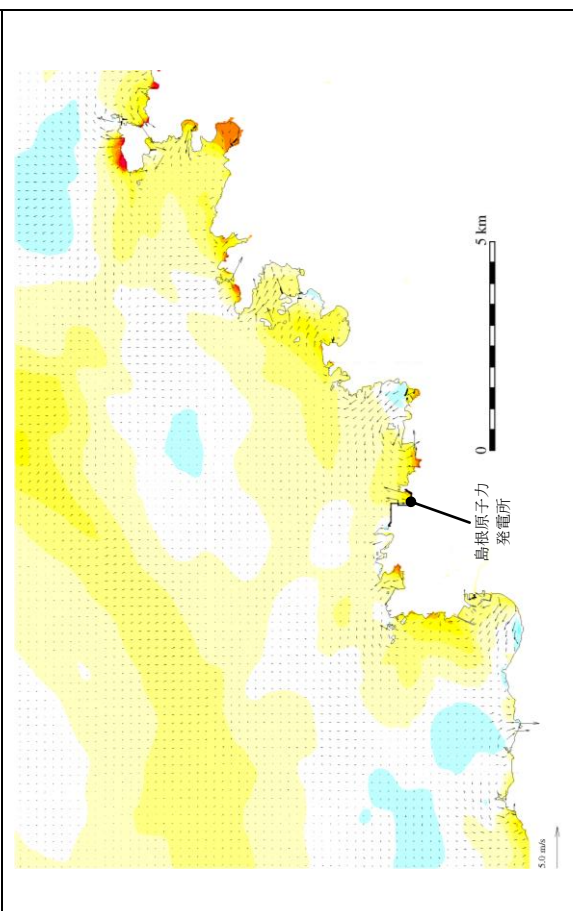
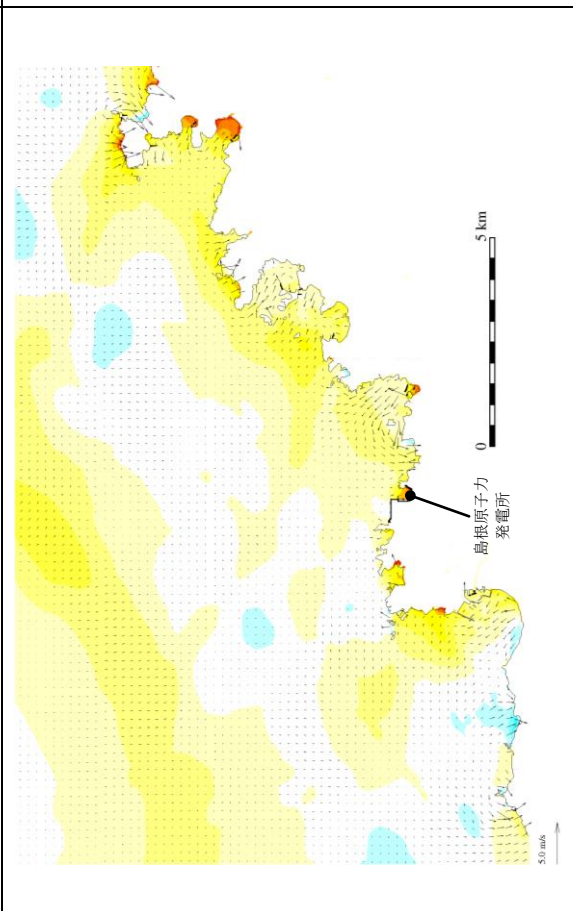


時間

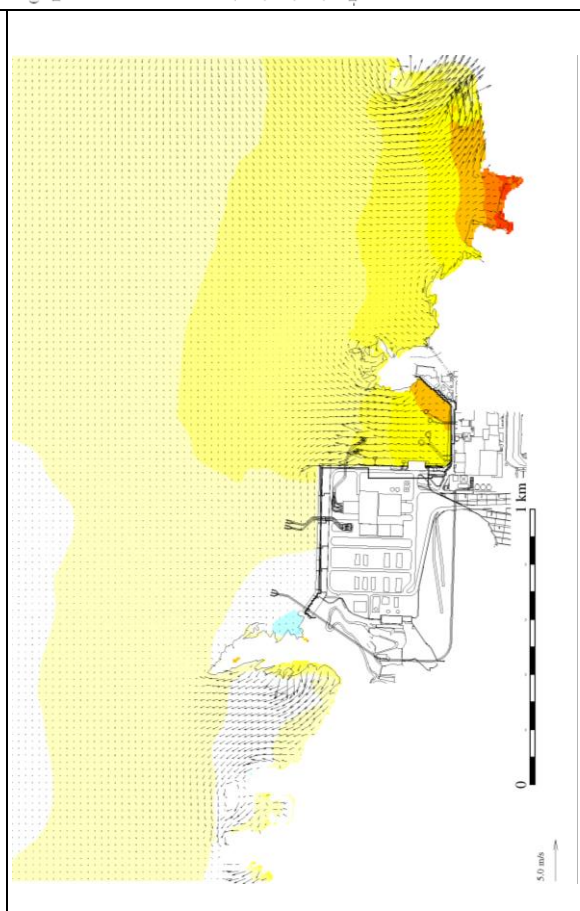
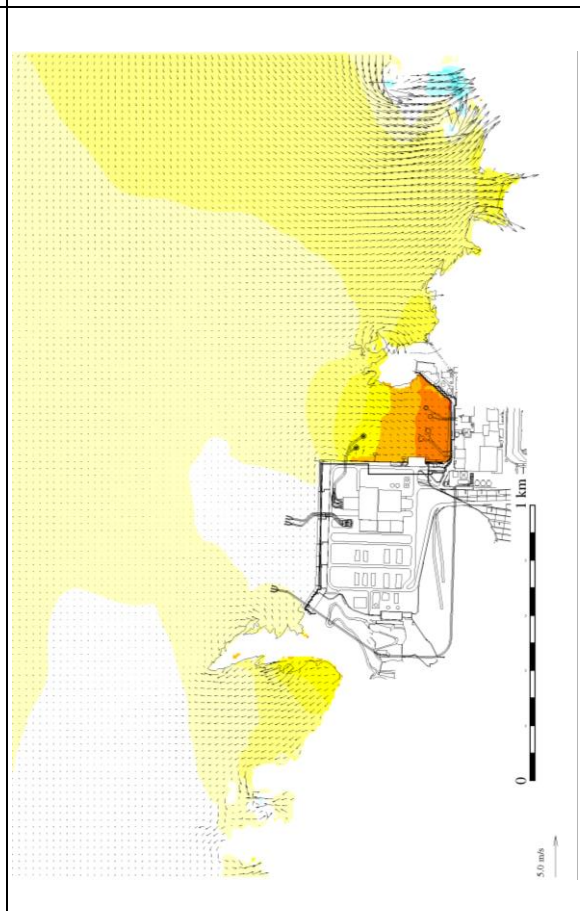
181分

181分30秒

発電所周辺海域 (防波堤無し)



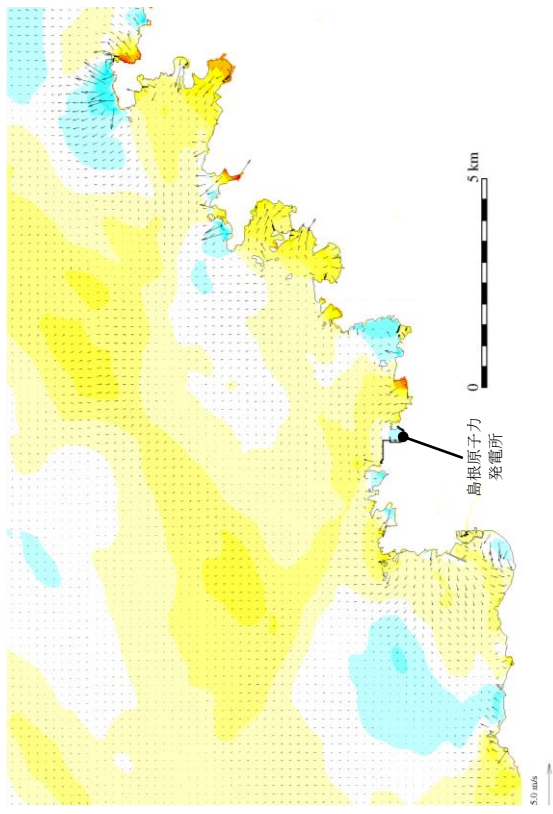
発電所港湾部 (防波堤無し)



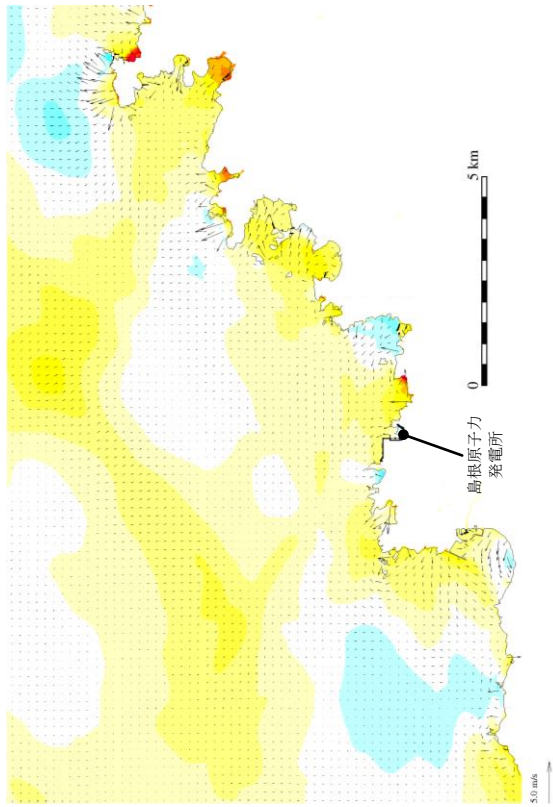
第5図(12) 基準津波5の水位変動・流向ベクトル



182分30秒

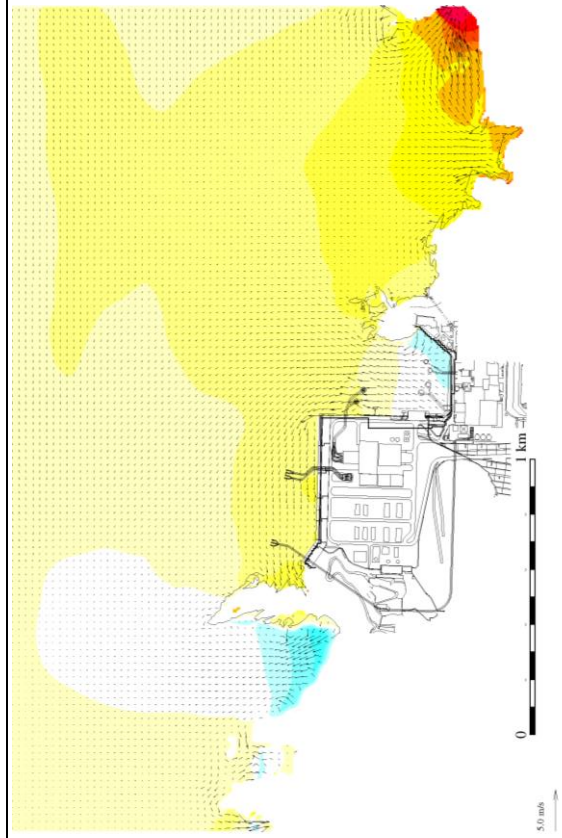
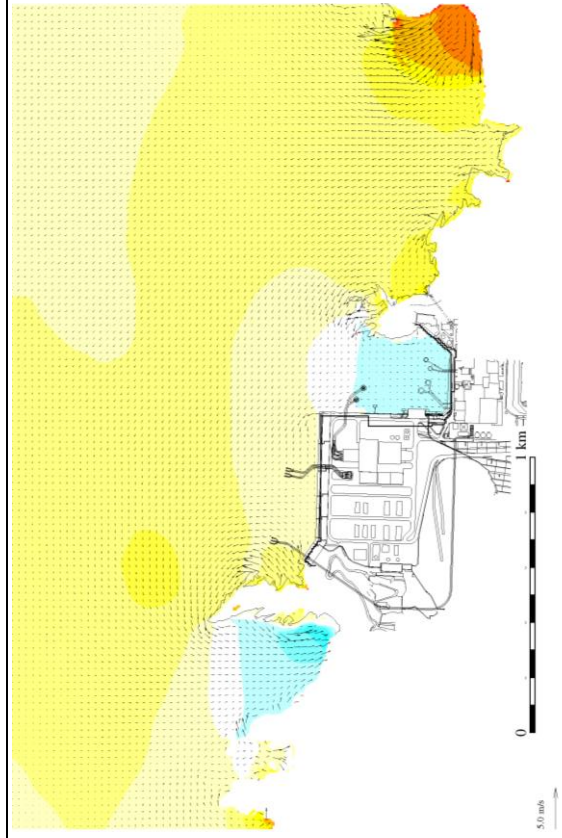
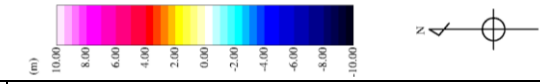


182分



時間

発電所周辺海域 (防波堤無し)

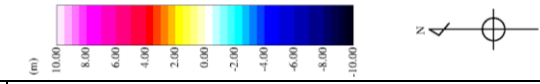
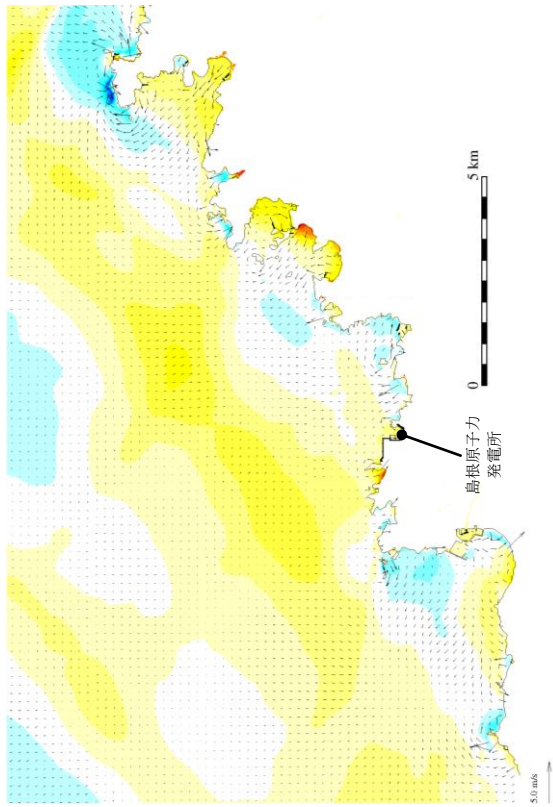


発電所港湾部 (防波堤無し)

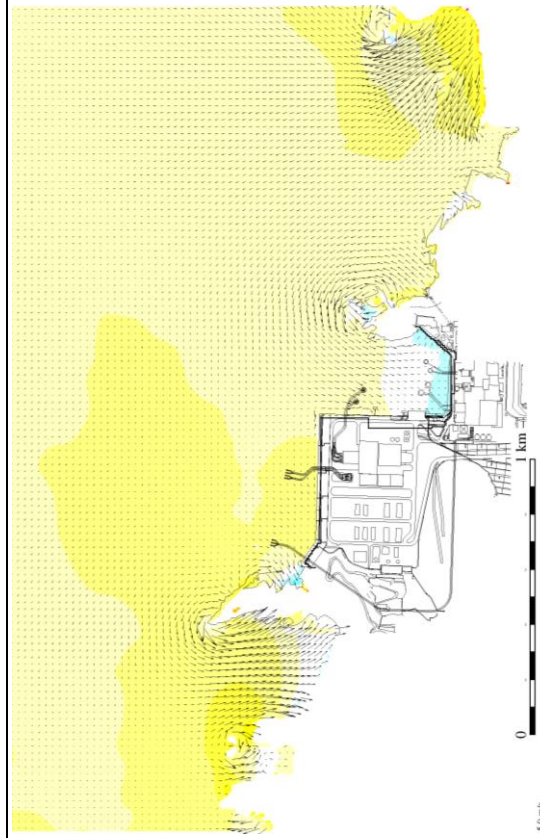
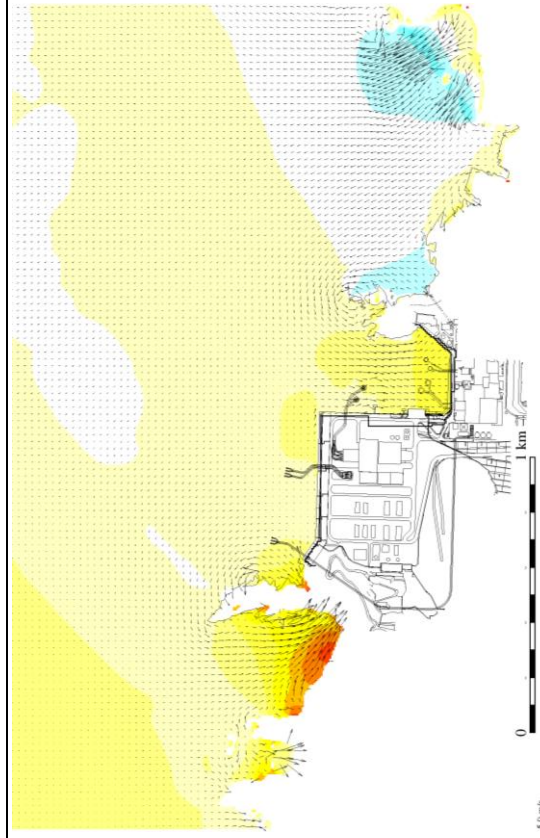
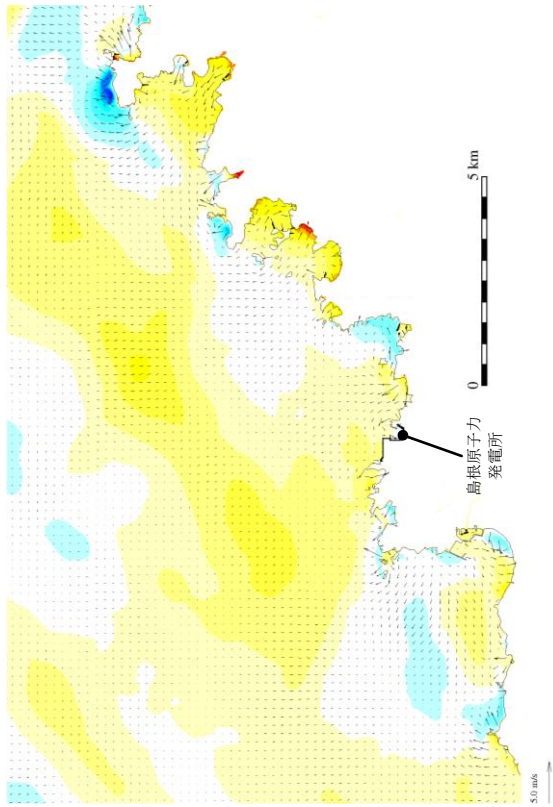
第5図(13) 基準津波5の水位変動・流向ベクトル



183分30秒



183分



時間

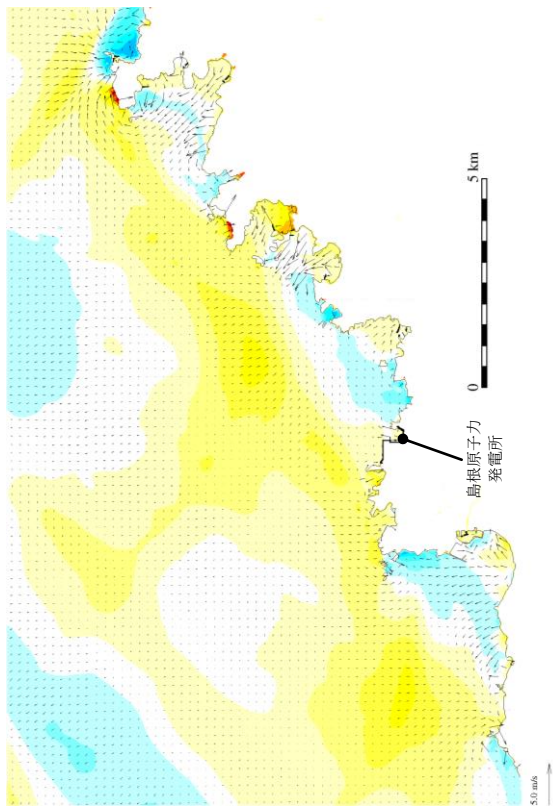
発電所周辺海域 (防波堤無し)

発電所港湾部 (防波堤無し)

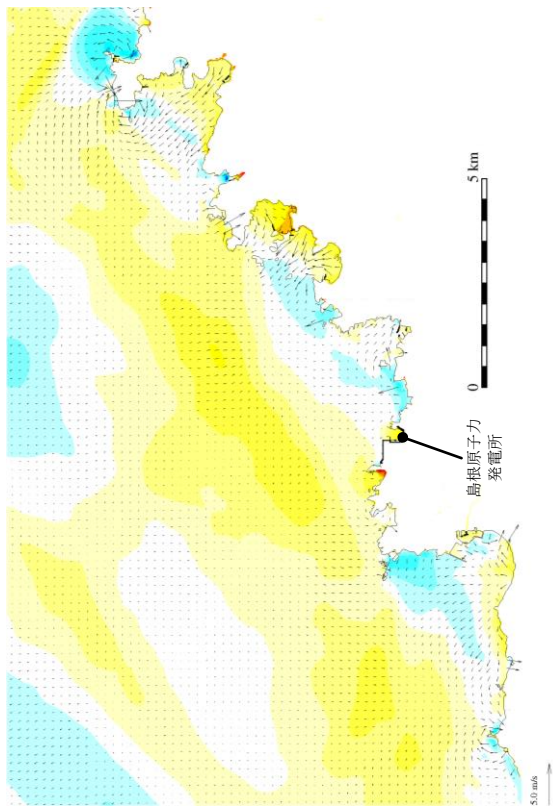
第5図(14) 基準津波5の水位変動・流向ベクトル



184分30秒

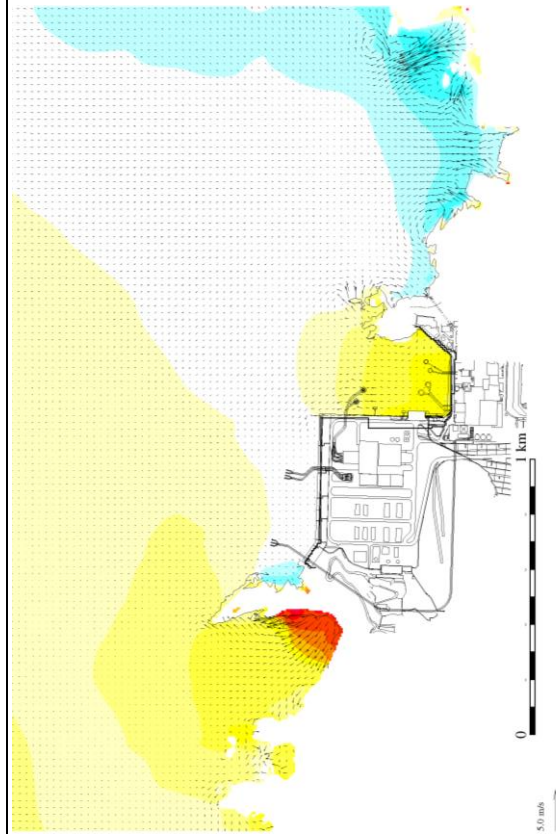
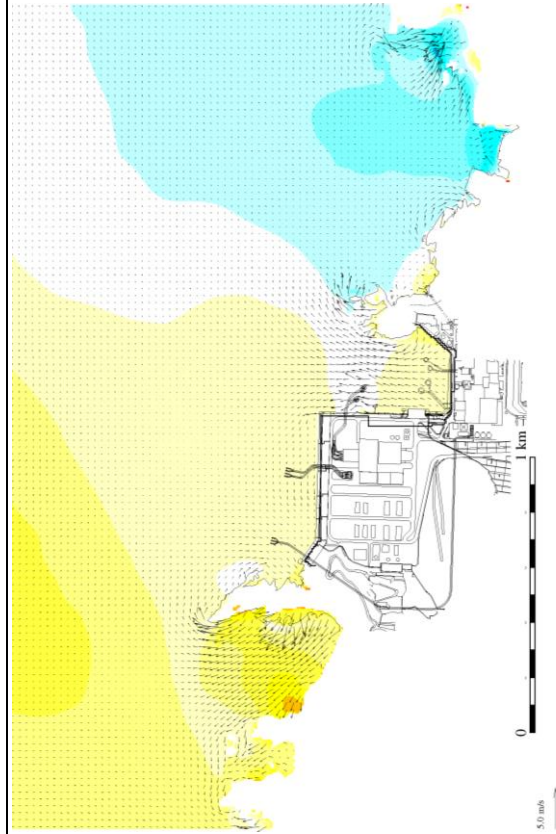
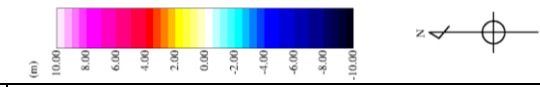


184分



時間

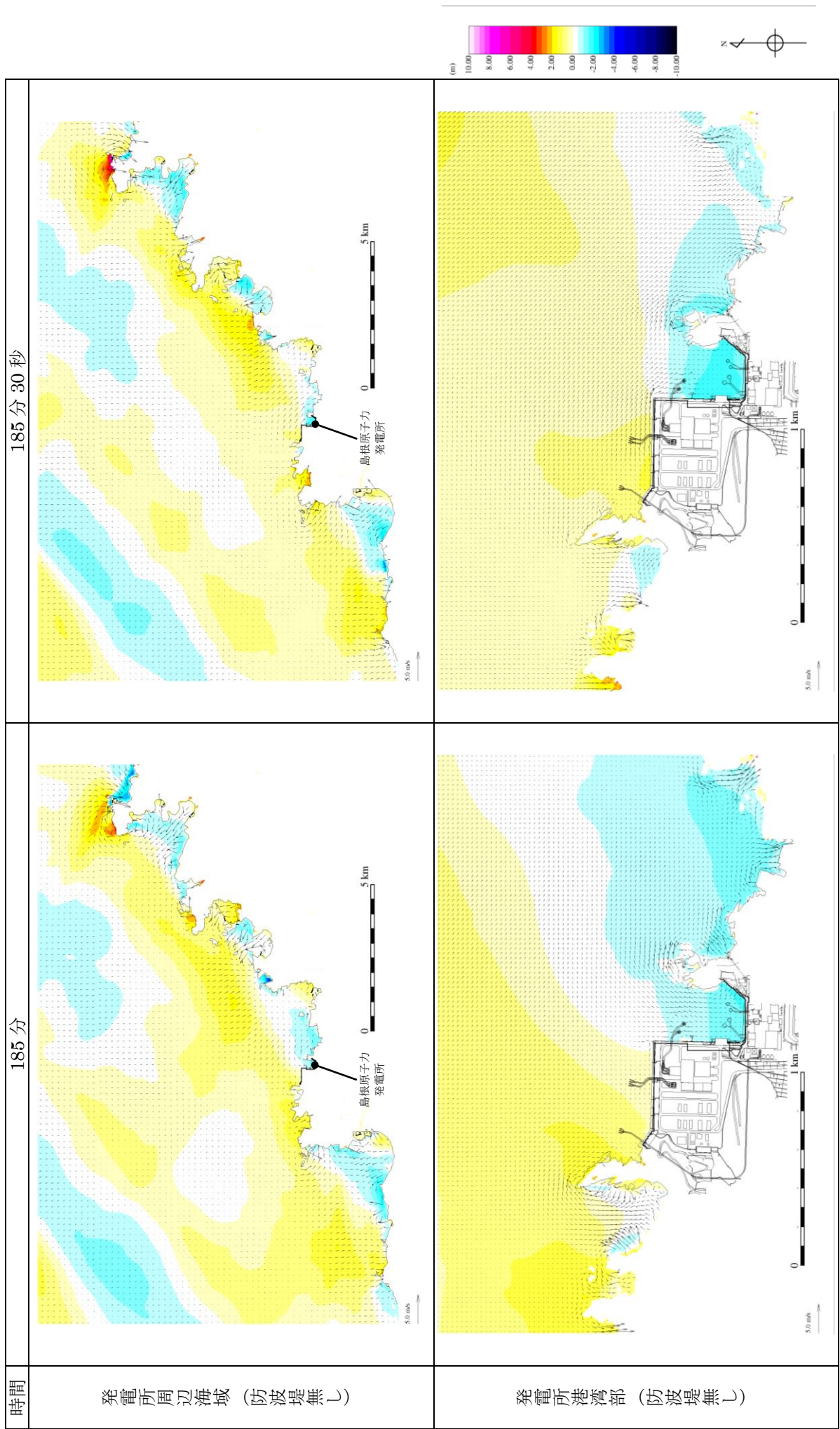
発電所周辺海域 (防波堤無し)



発電所港湾部 (防波堤無し)

第5図(15) 基準津波5の水位変動・流向ベクトル

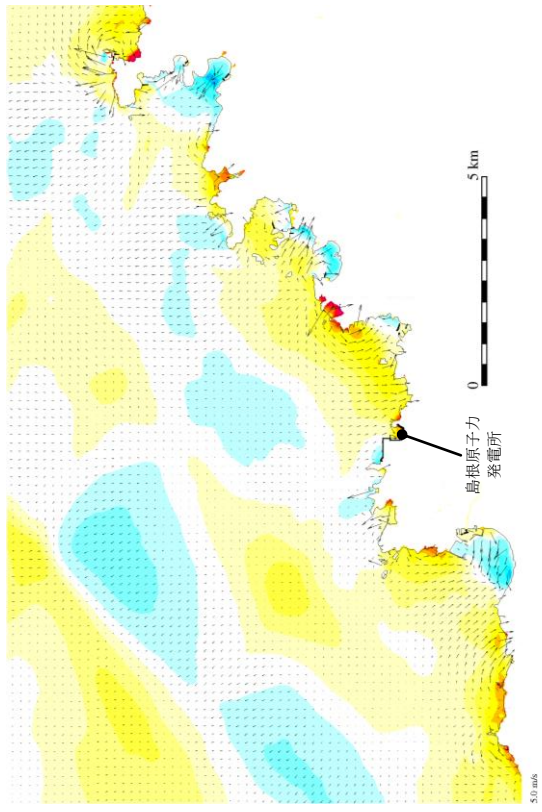




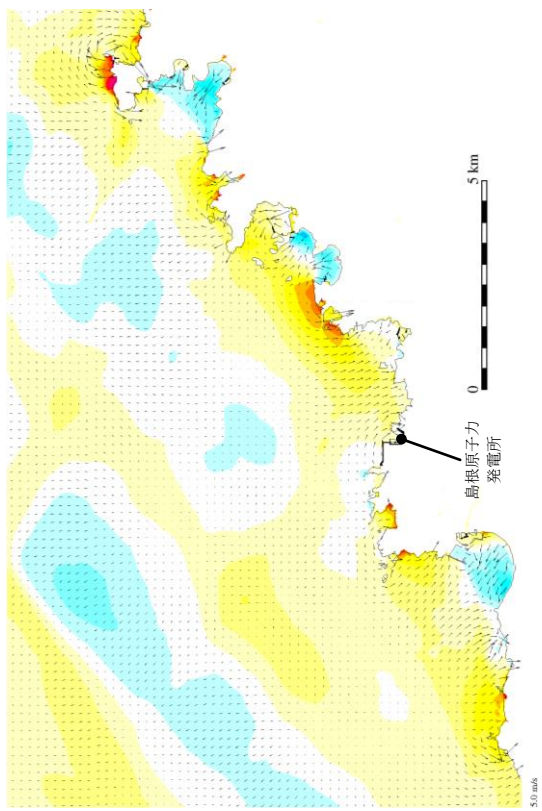
第 5 図(16) 基準津波 5 の水位変動・流向ベクトル



186分30秒

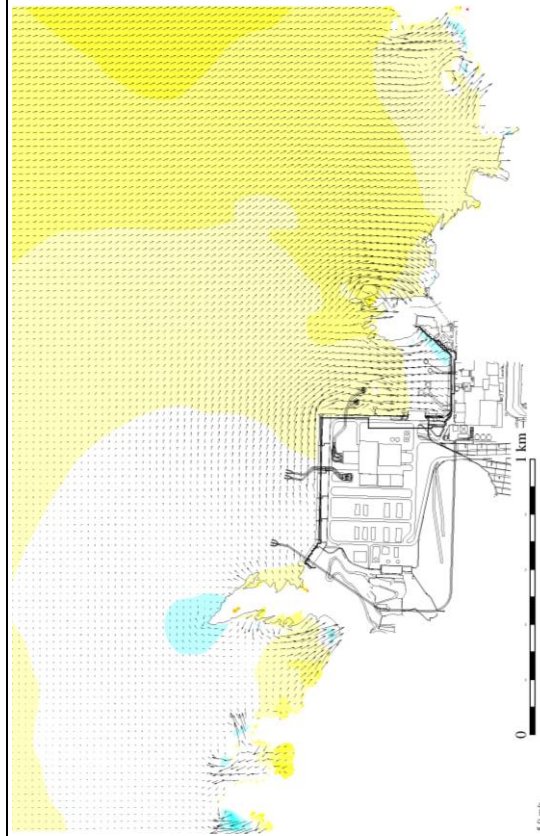
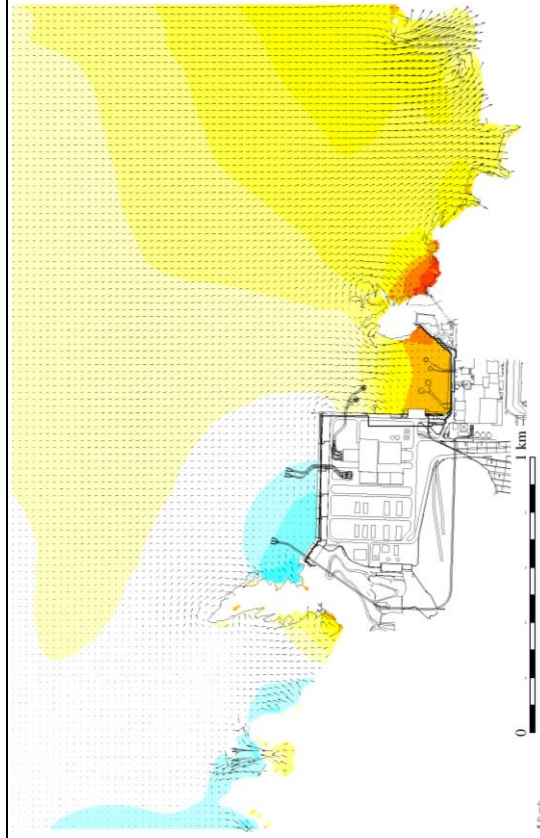
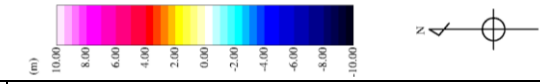


186分



時間

発電所周辺海域 (防波堤無し)

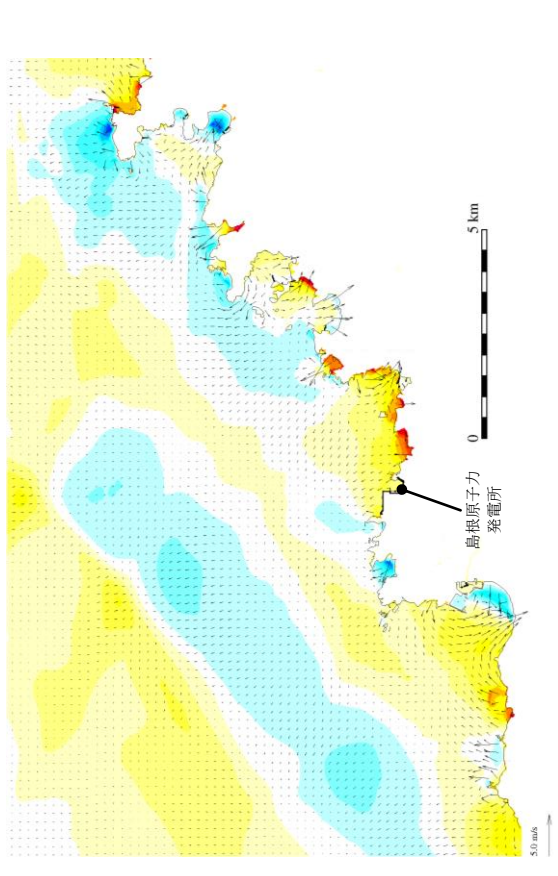


発電所港湾部 (防波堤無し)

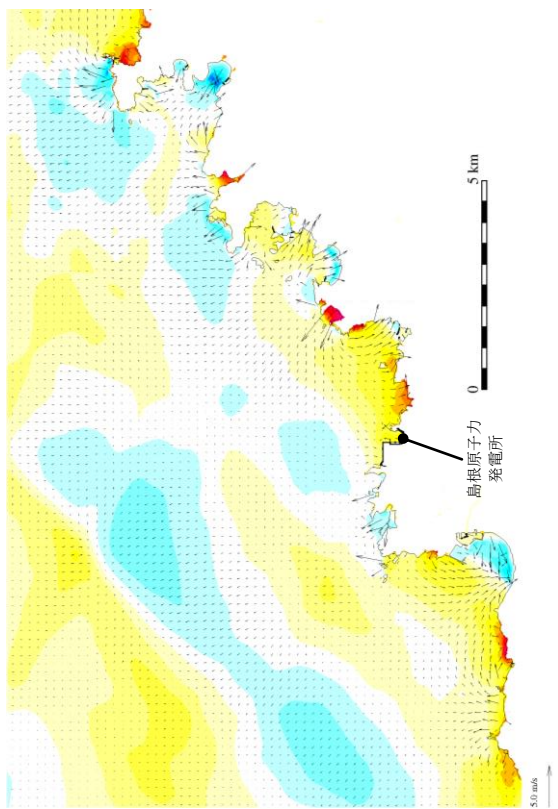
第5図(17) 基準津波5の水位変動・流向ベクトル



187分30秒

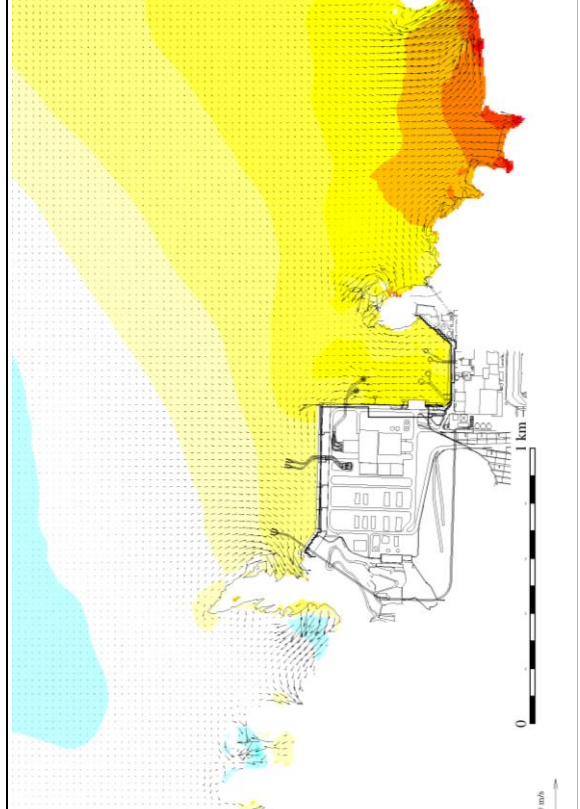
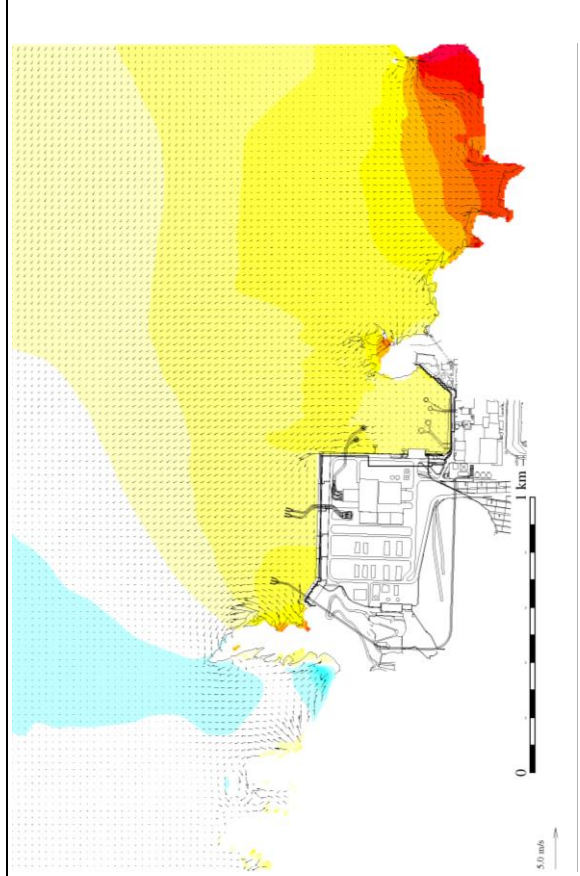
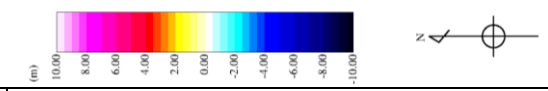


187分



時間

発電所周辺海域 (防波堤無し)



発電所港湾部 (防波堤無し)

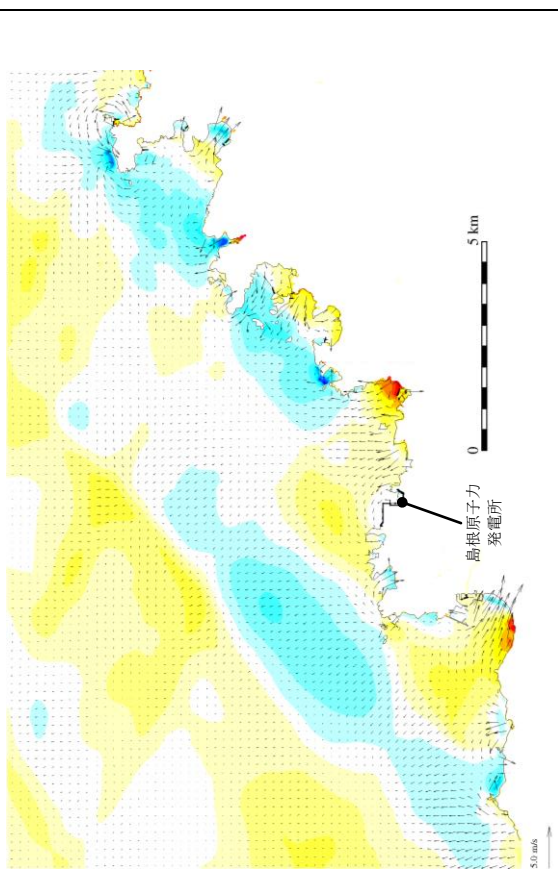
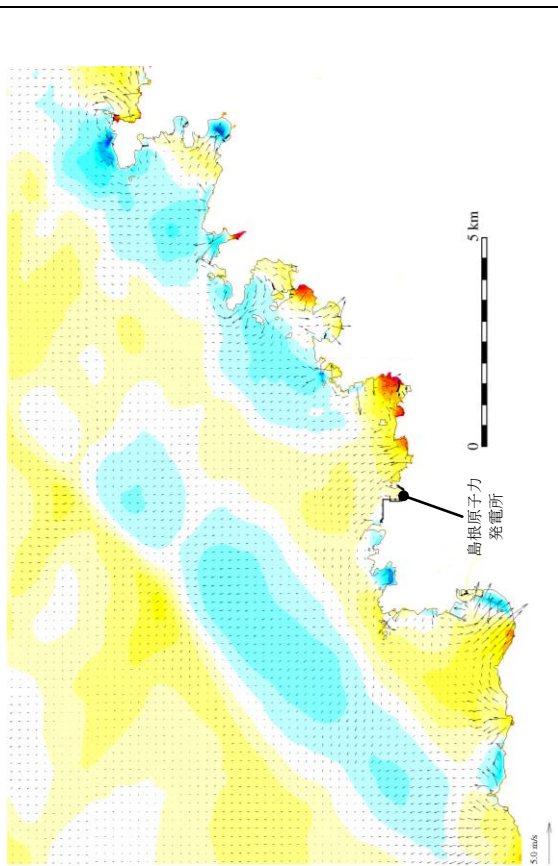
第5図(18) 基準津波5の水位変動・流向ベクトル



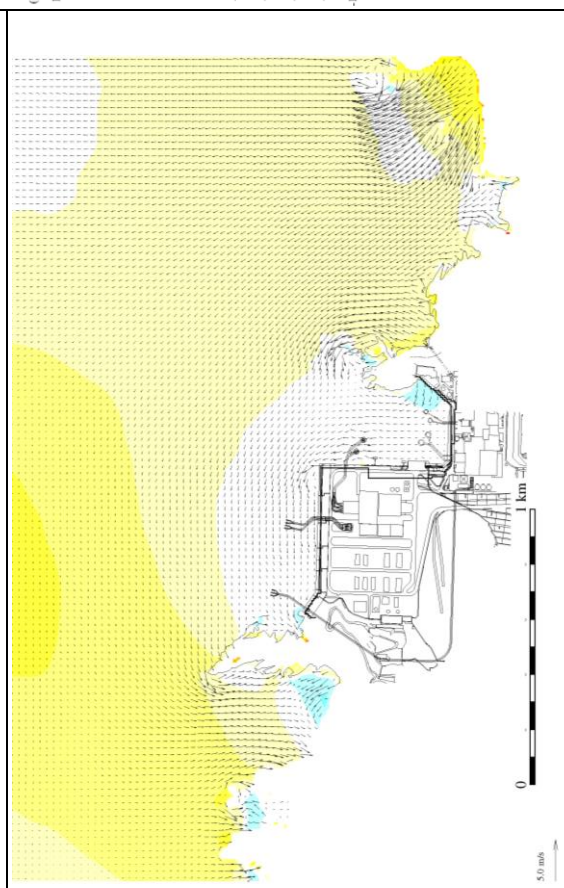
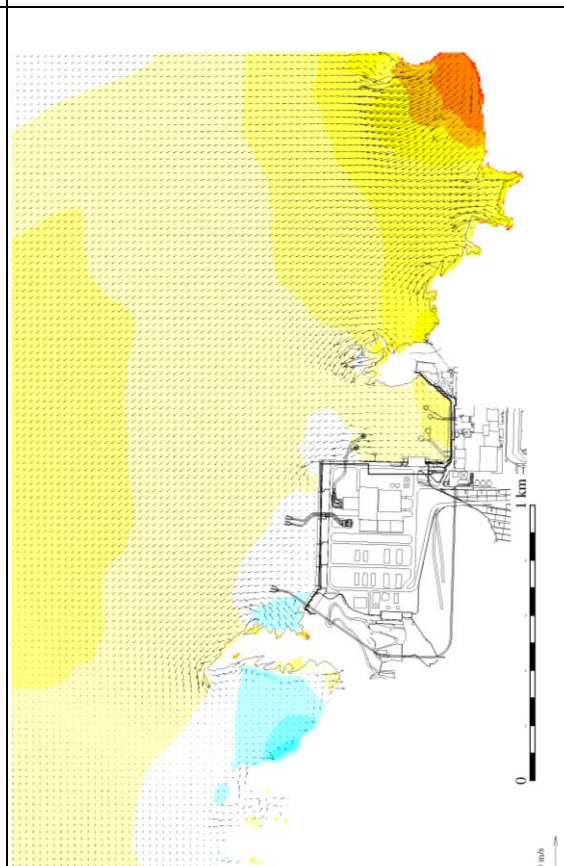
時間

188分

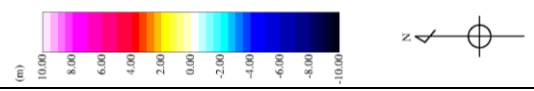
188分30秒



発電所周辺海域（防波堤無し）

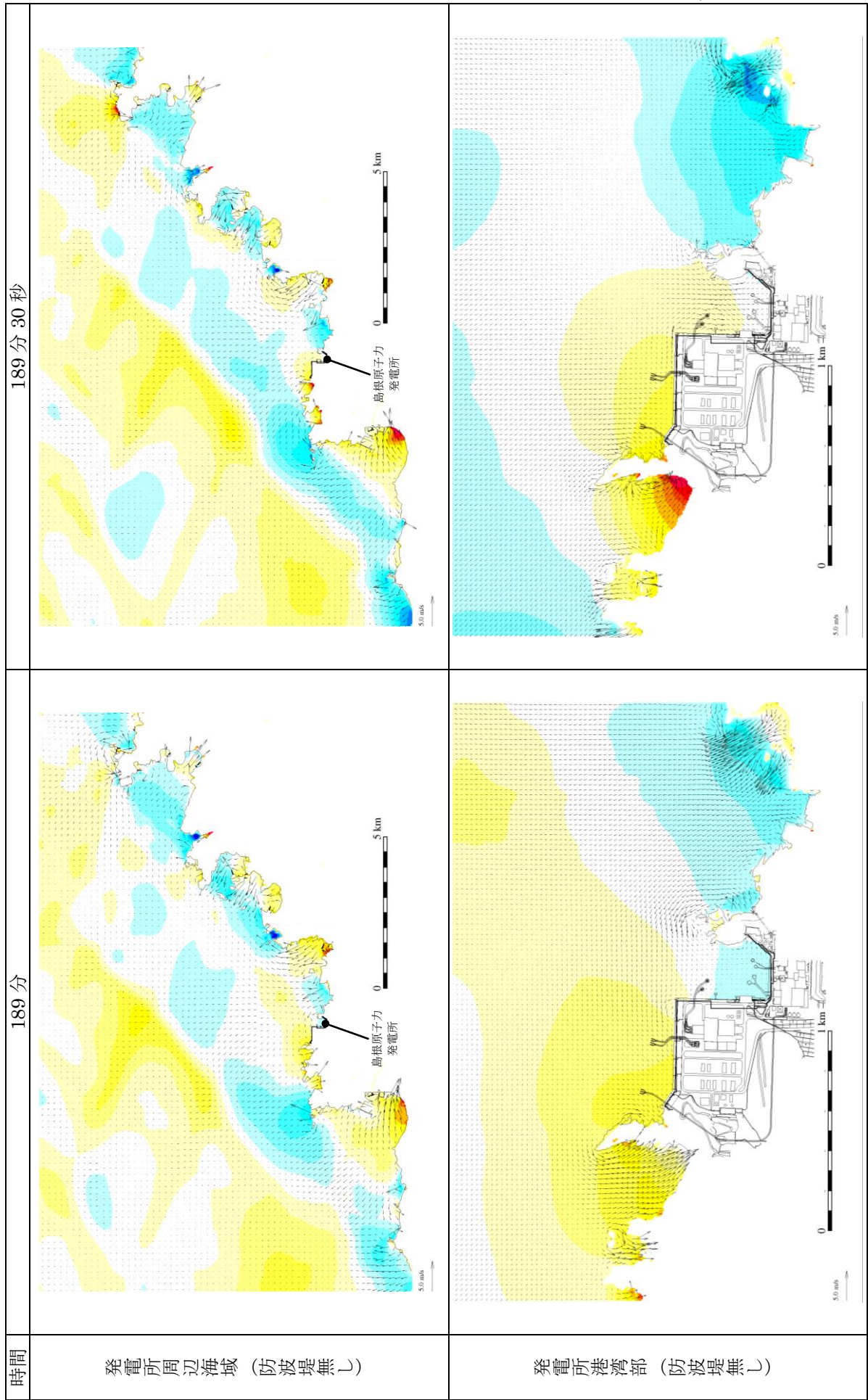


発電所港湾部（防波堤無し）



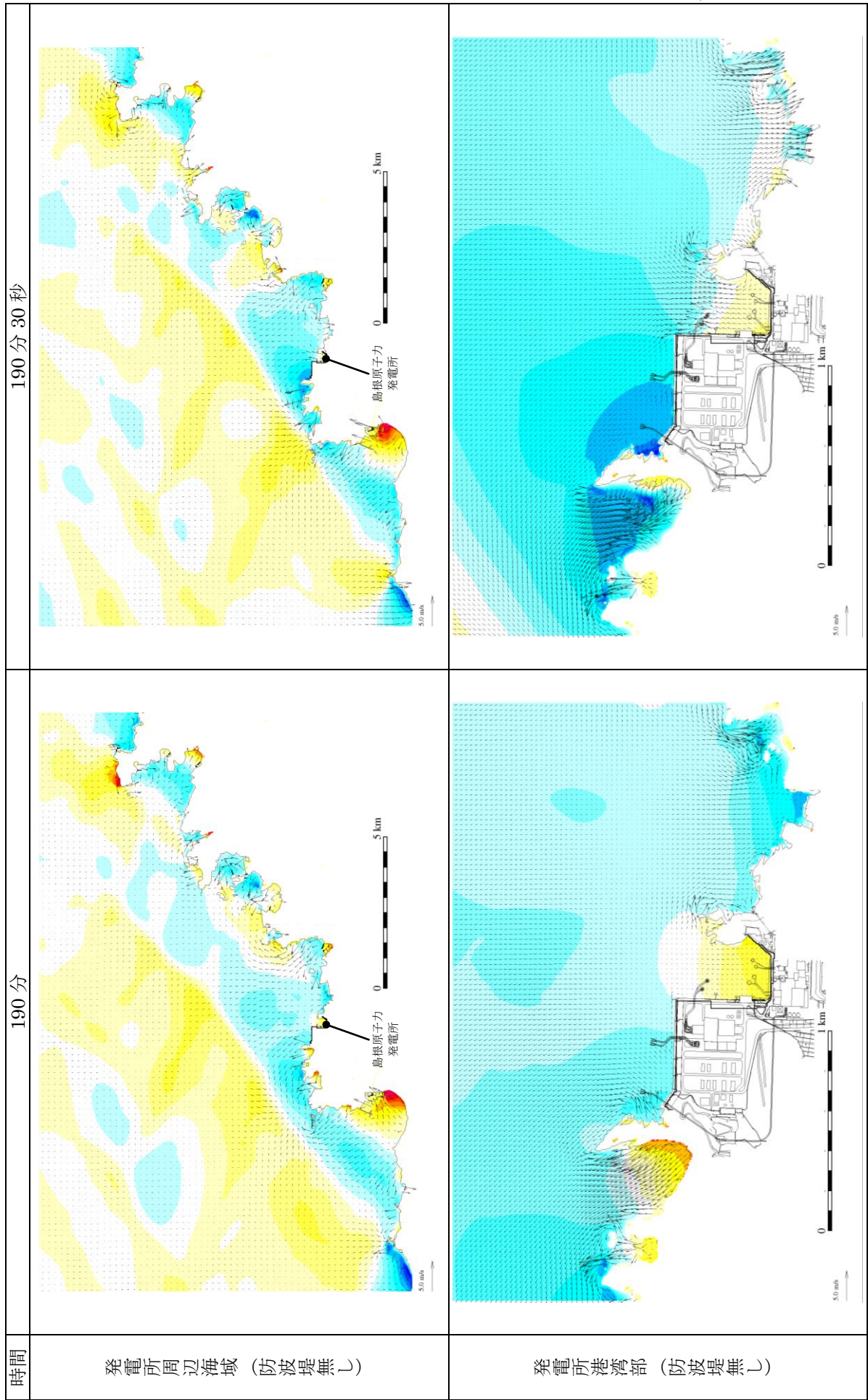
第5図(19) 基準津波5の水位変動・流向ベクトル





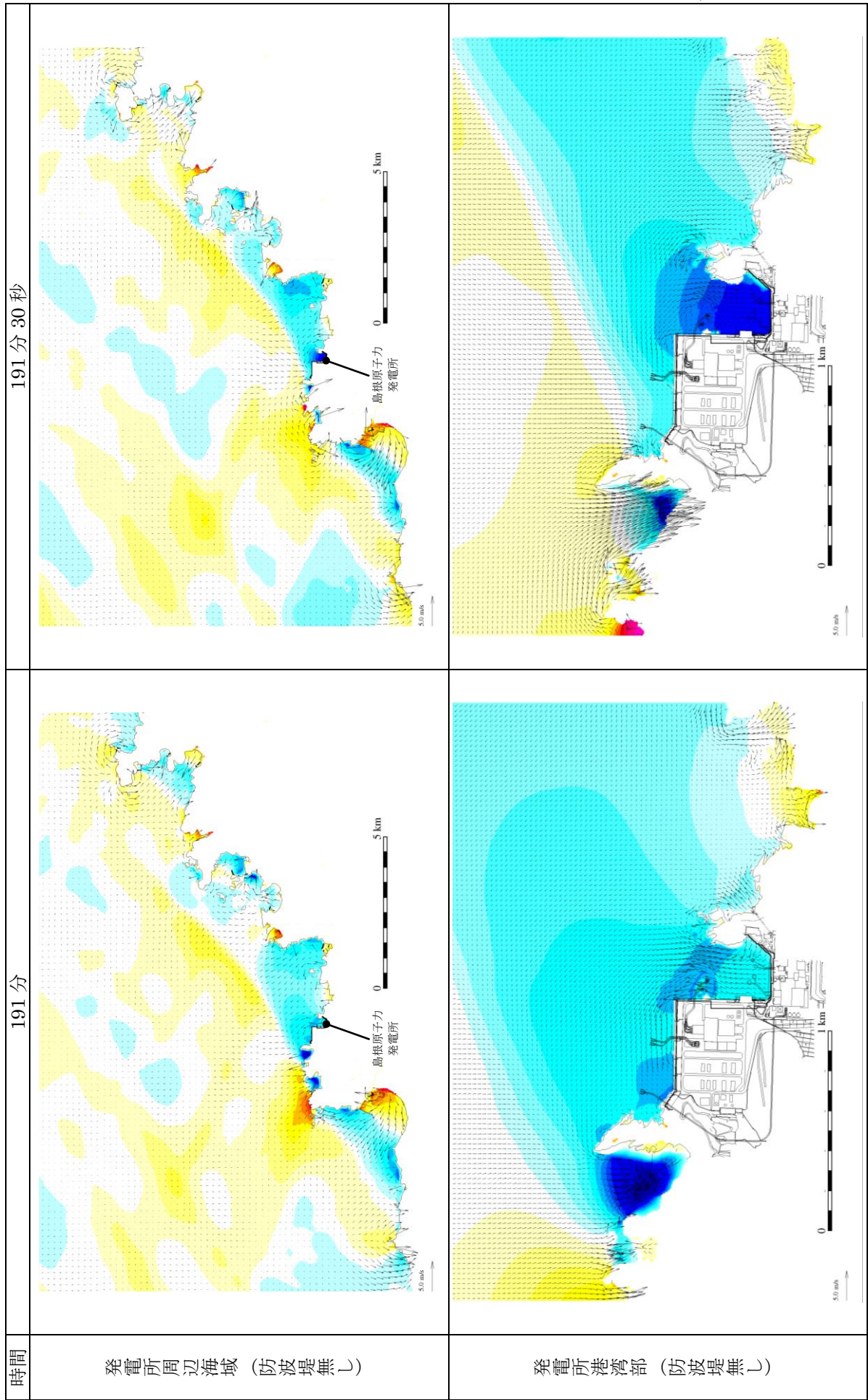
第5図(20) 基準津波5の水位変動・流向ベクトル





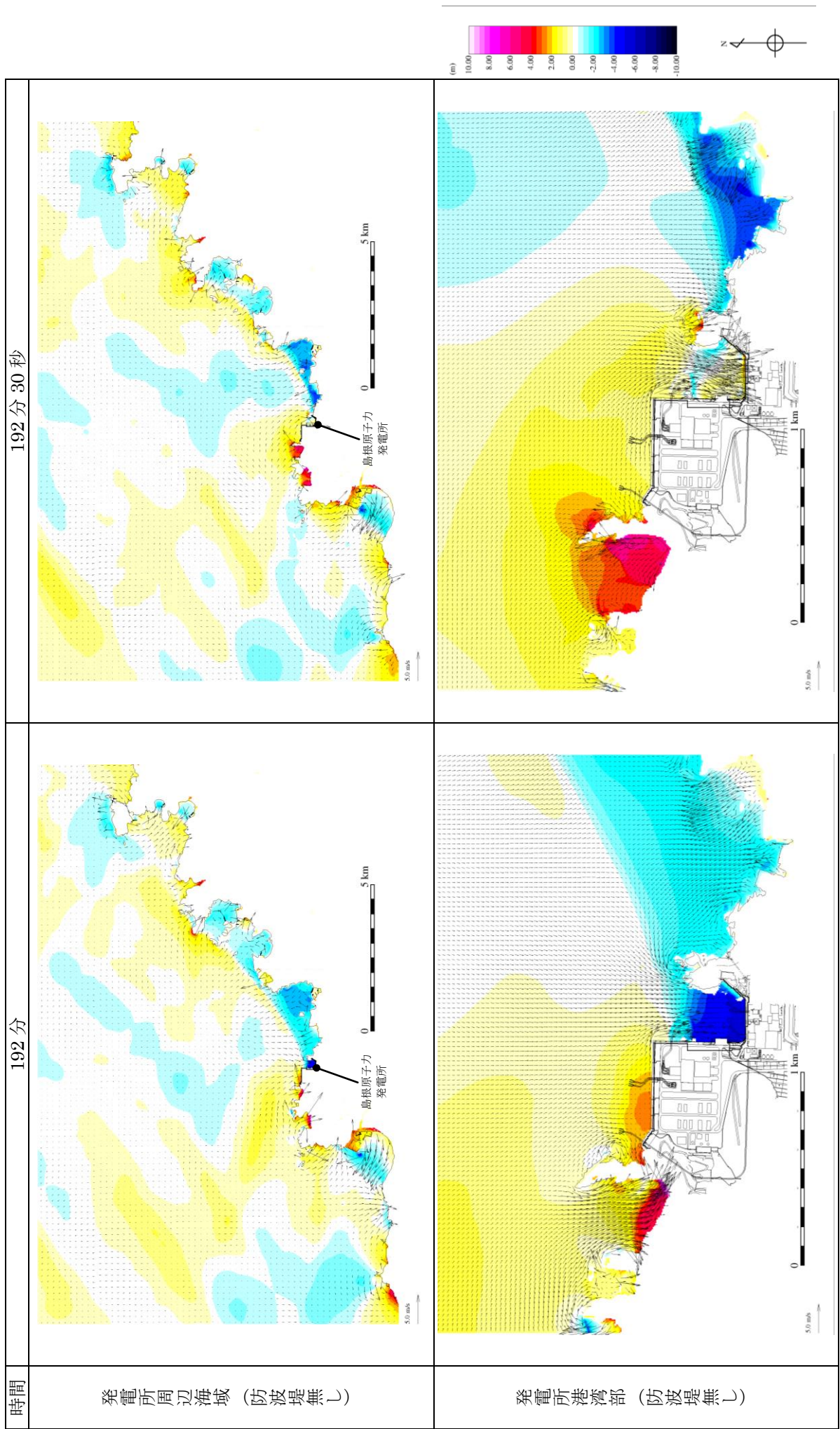
第 5 図(21) 基準津波 5 の水位変動・流向ベクトル





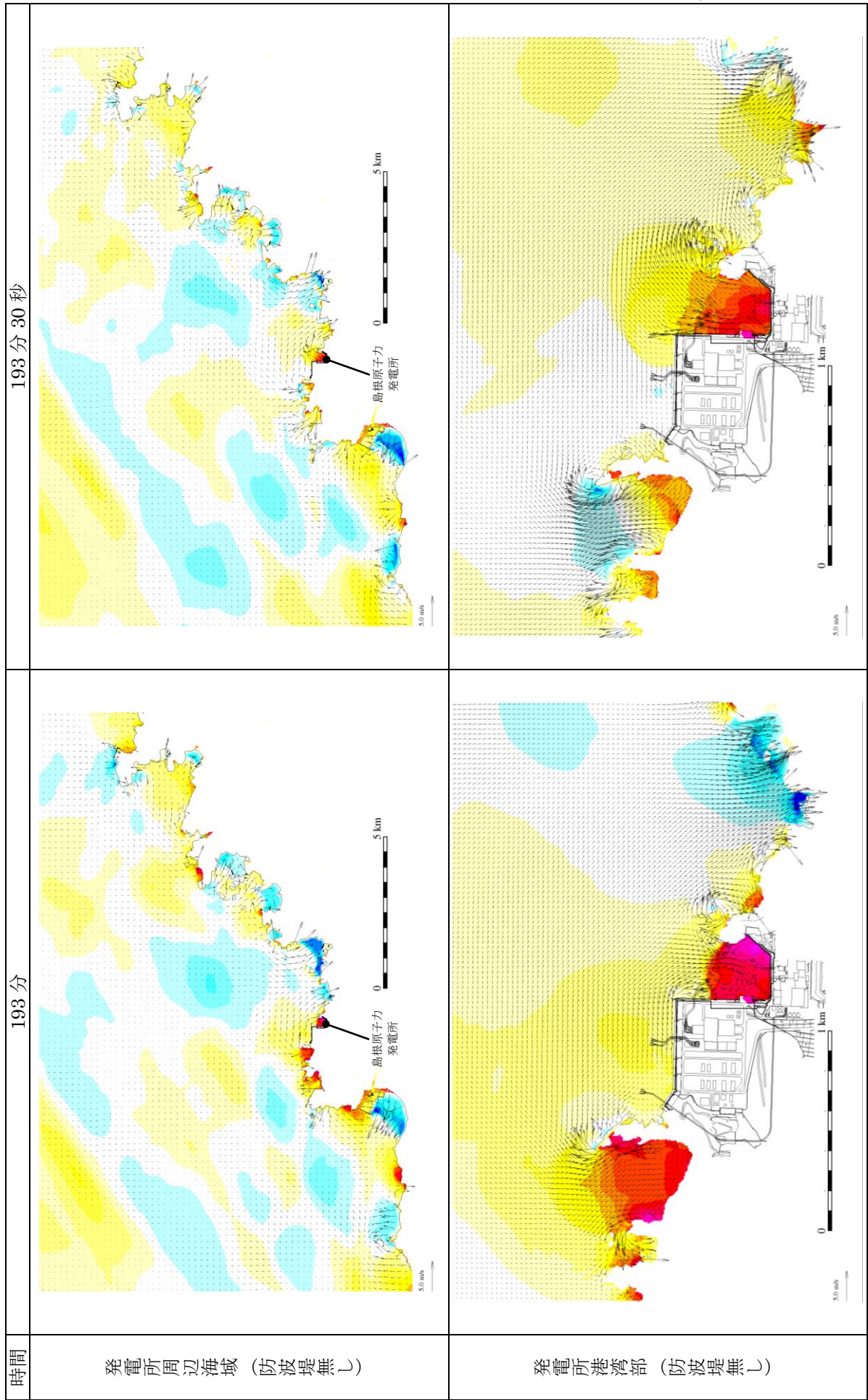
第 5 図(22) 基準津波 5 の水位変動・流向ベクトル





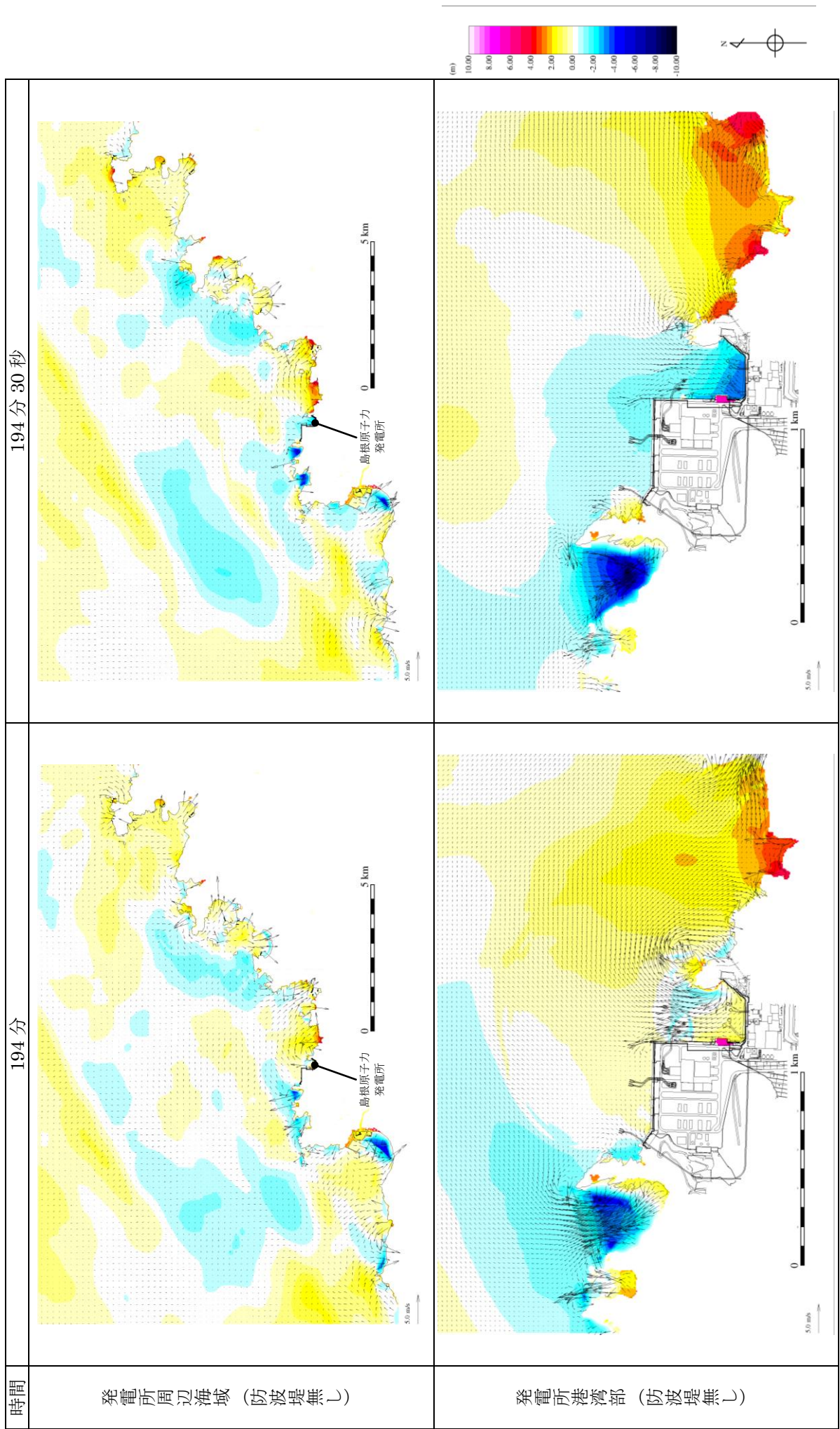
第 5 図(23) 基準津波 5 の水位変動・流向ベクトル





第 5 図(24) 基準津波 5 の水位変動・流向ベクトル





第 5 図(25) 基準津波 5 の水位変動・流向ベクトル

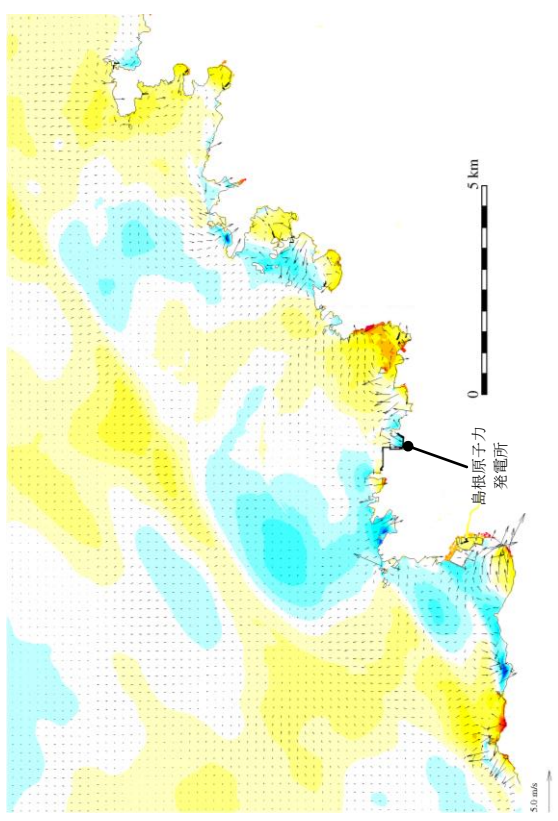
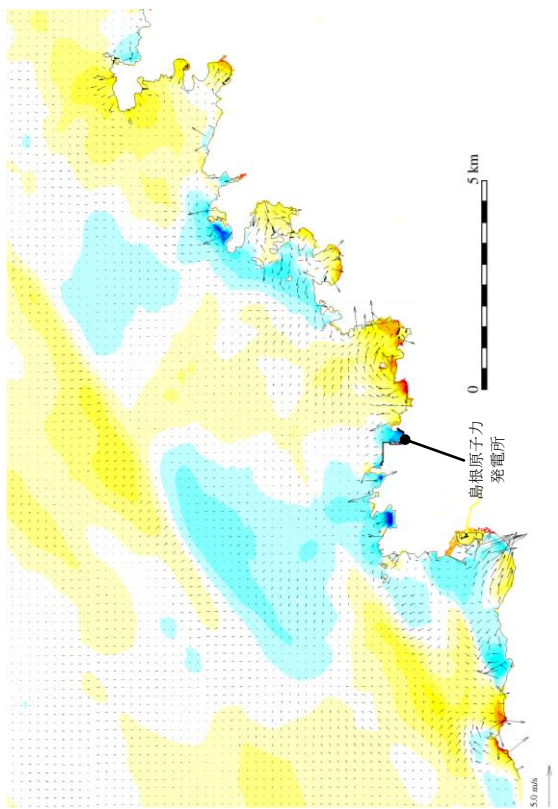


時間

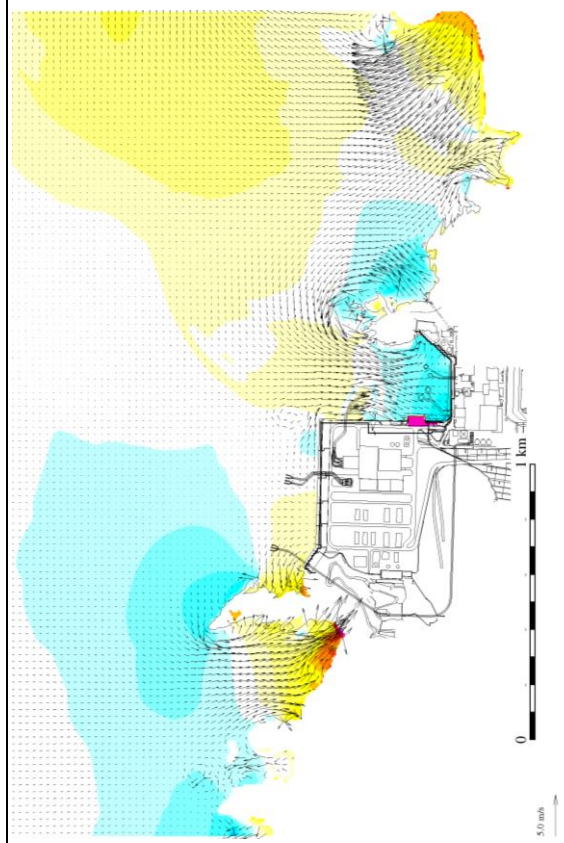
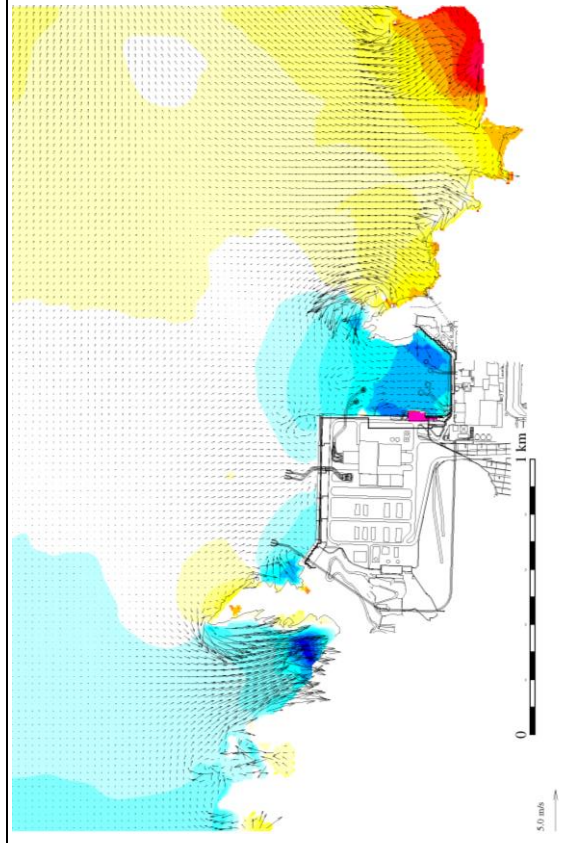
195 分

195 分 30 秒

発電所周辺海域 (防波堤無し)

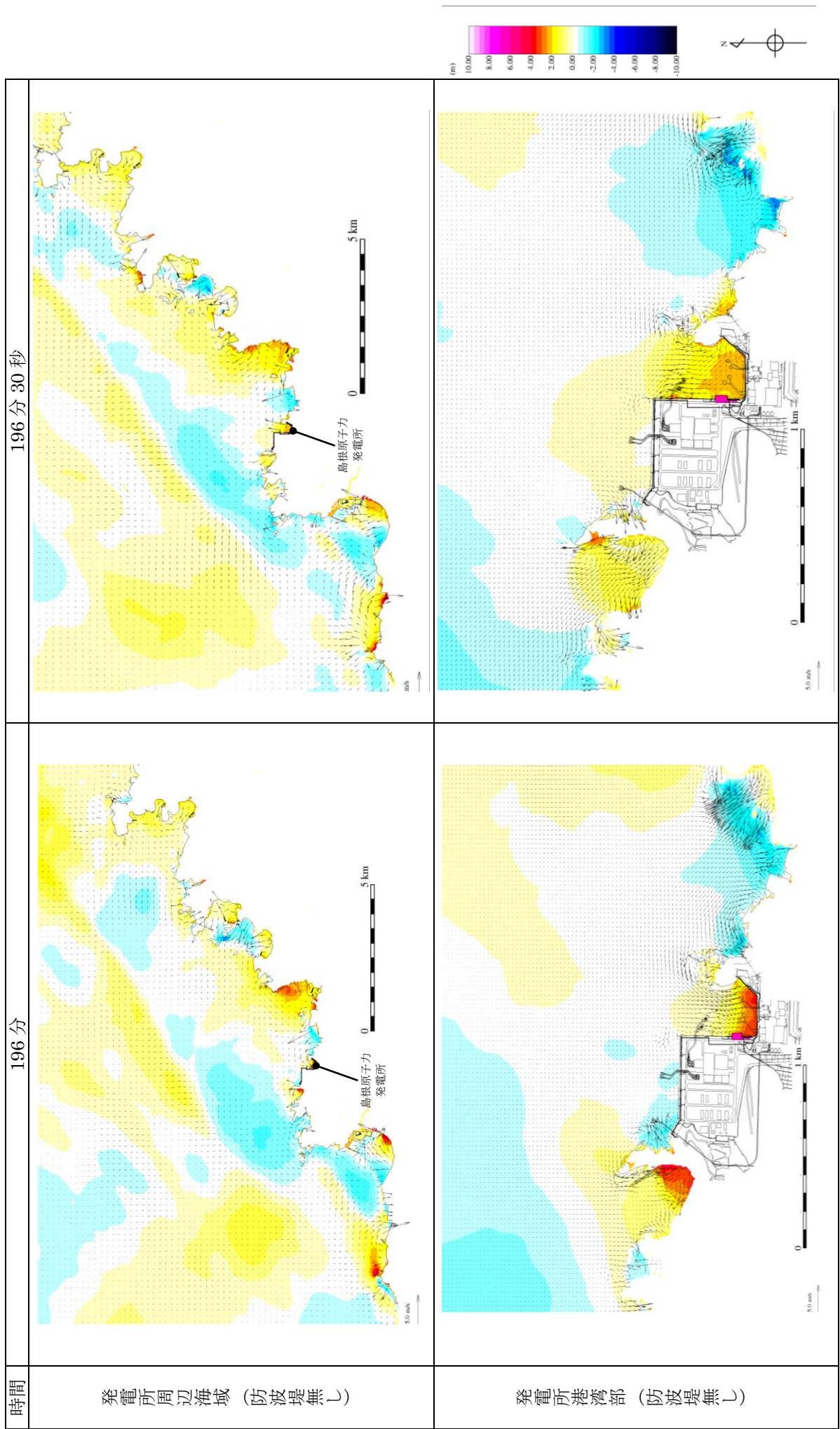


発電所港湾部 (防波堤無し)



第 5 図(26) 基準津波 5 の水位変動・流向ベクトル





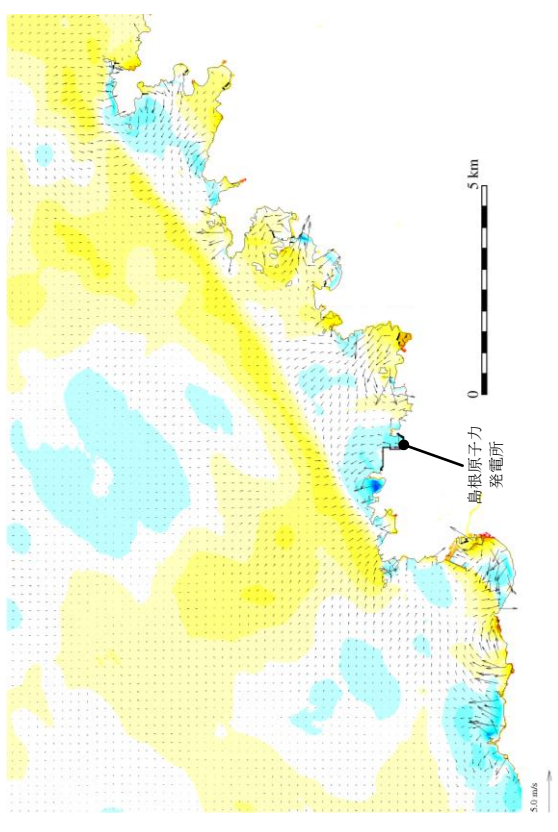
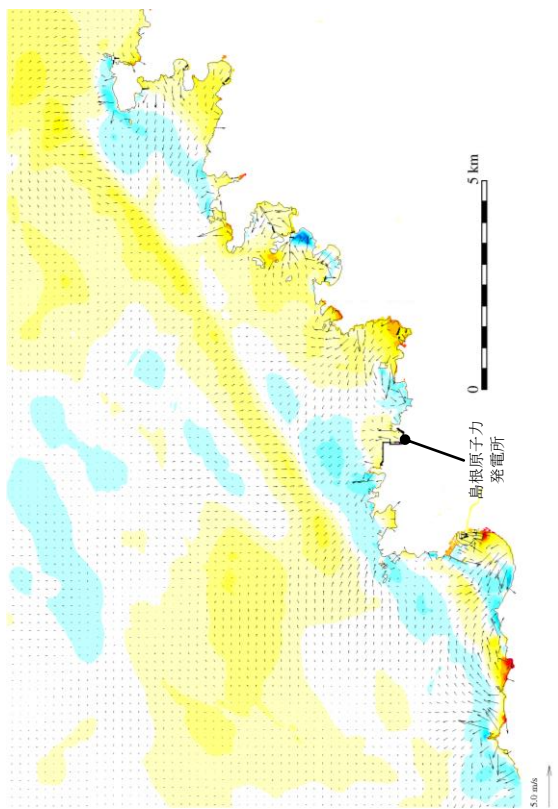
第 5 図(27) 基準津波 5 の水位変動・流向ベクトル



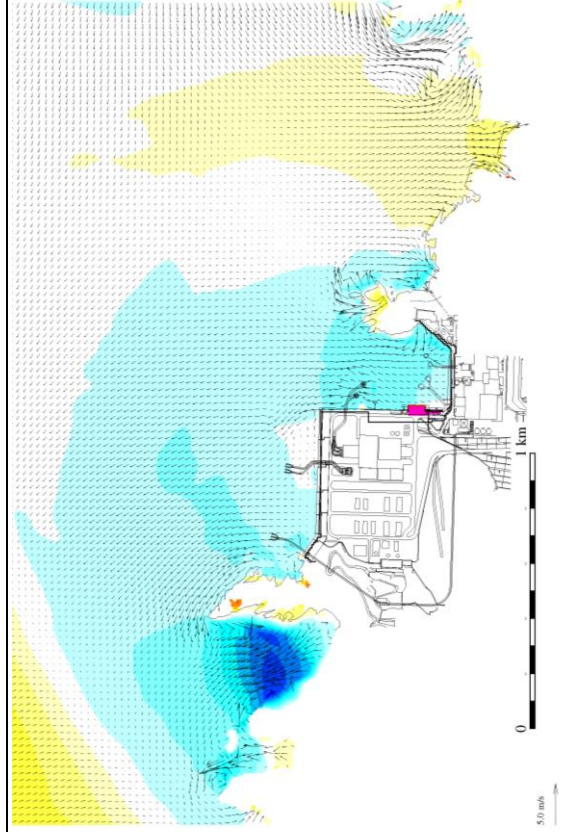
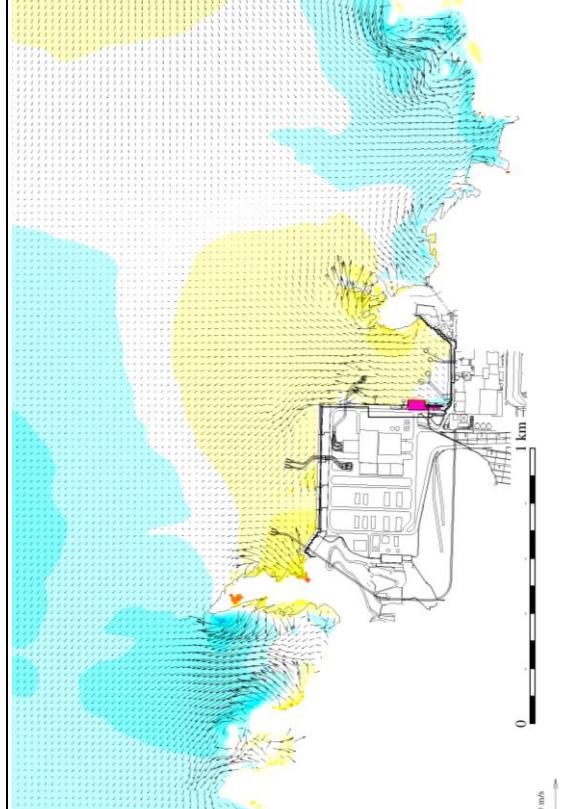
時間

197分

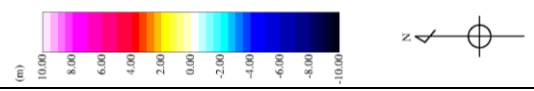
197分30秒



発電所周辺海域 (防波堤無し)



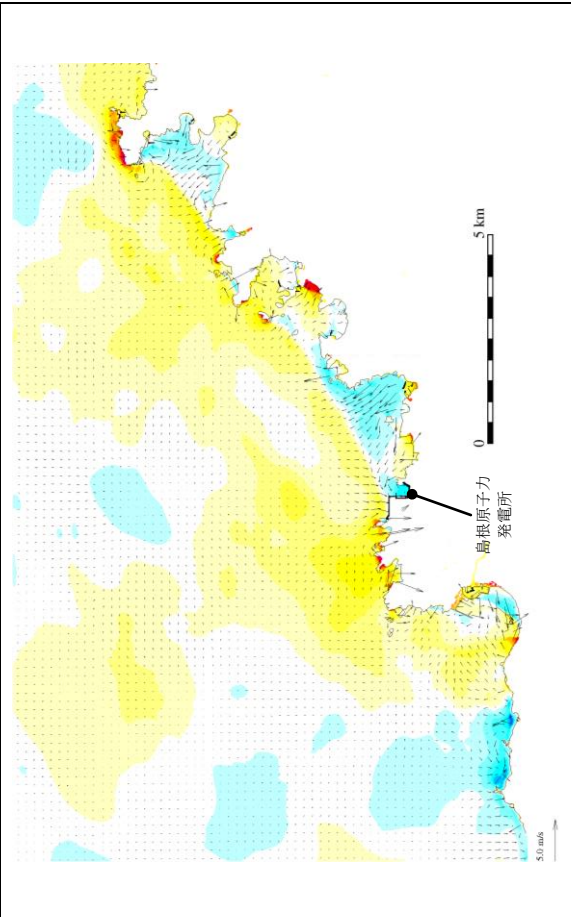
発電所港湾部 (防波堤無し)



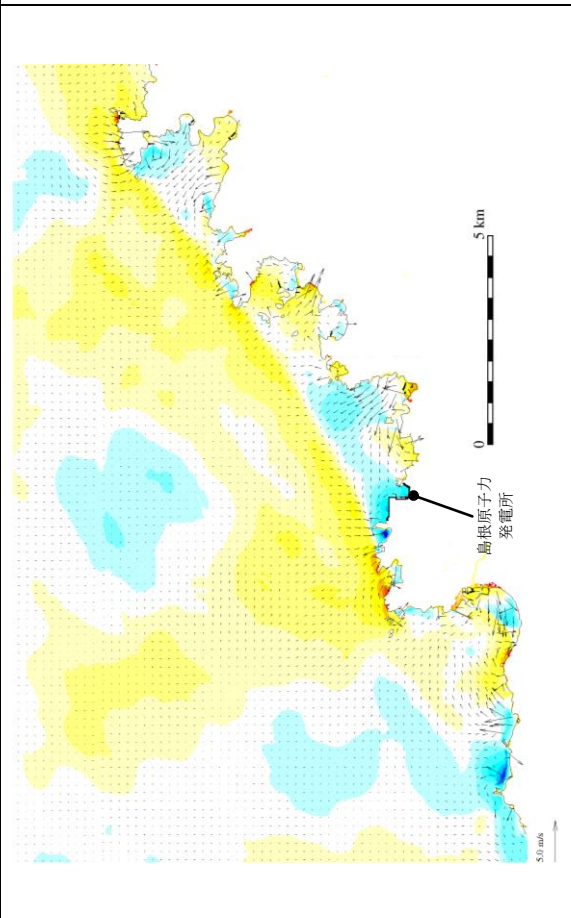
第5図(28) 基準津波5の水位変動・流向ベクトル



198分30秒

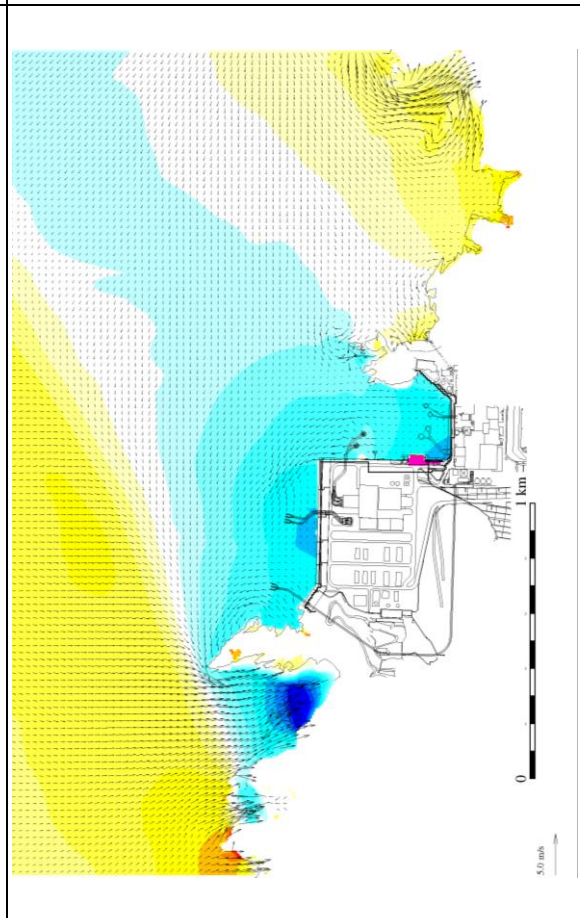
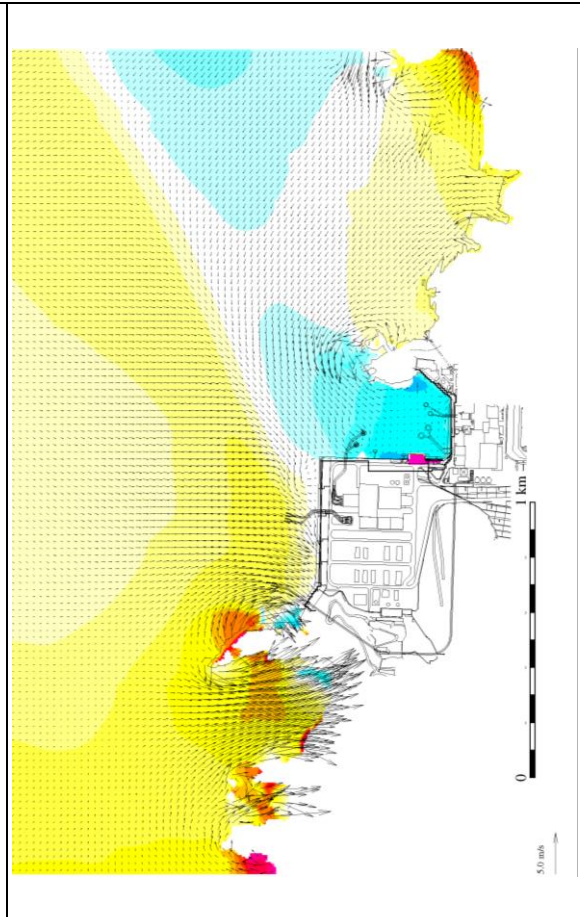
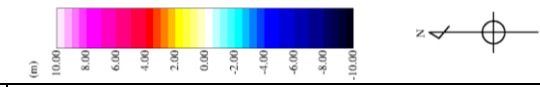


198分



時間

発電所周辺海域 (防波堤無し)

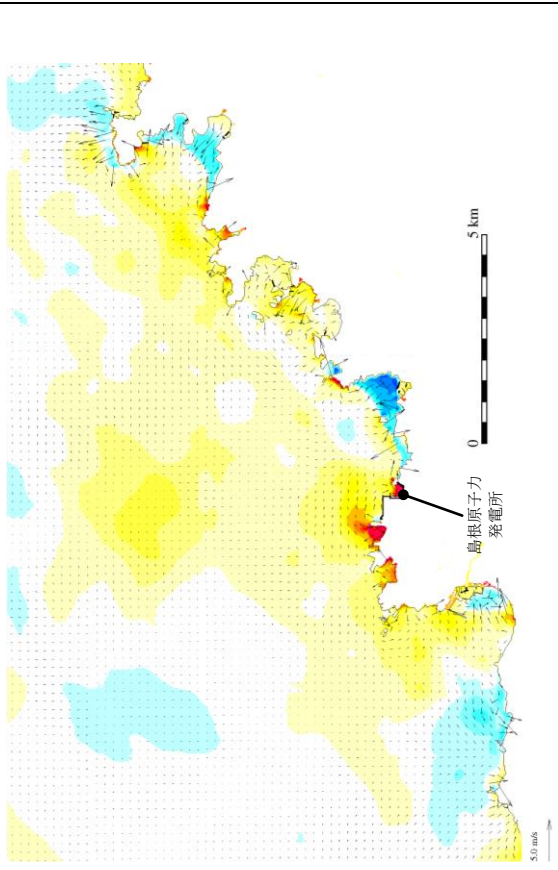


発電所港湾部 (防波堤無し)

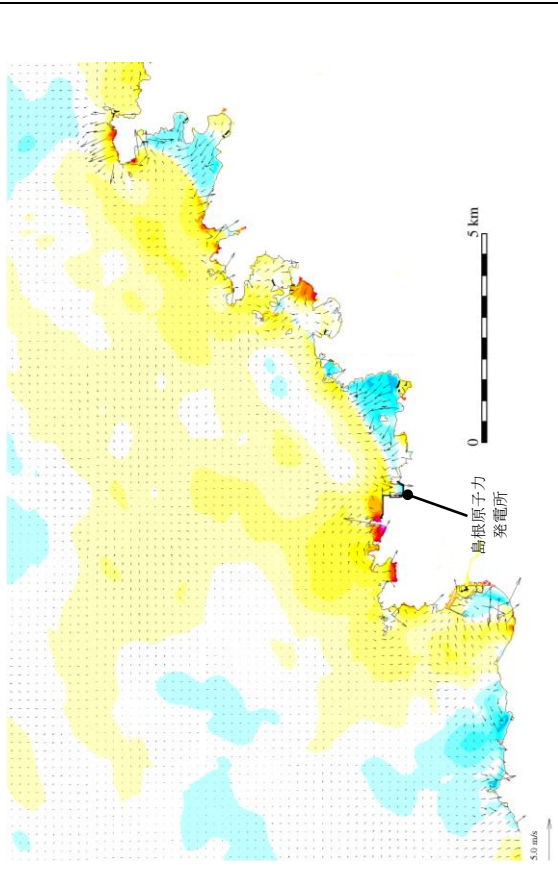
第5図(29) 基準津波5の水位変動・流向ベクトル



199分30秒

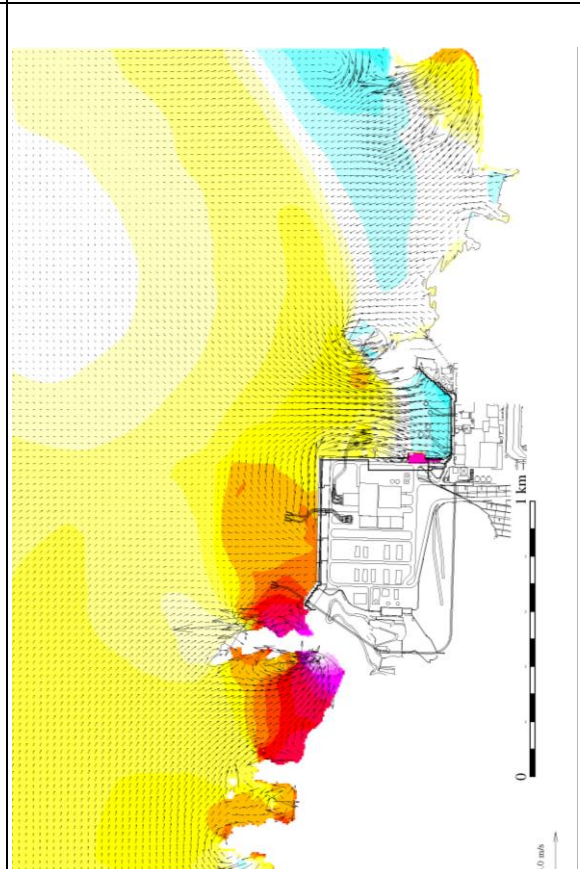
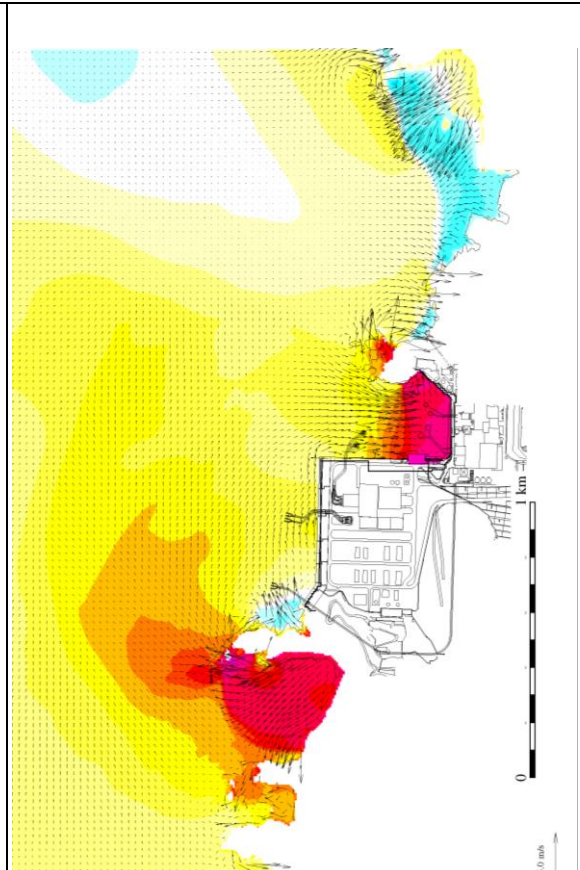
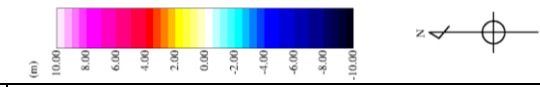


199分



時間

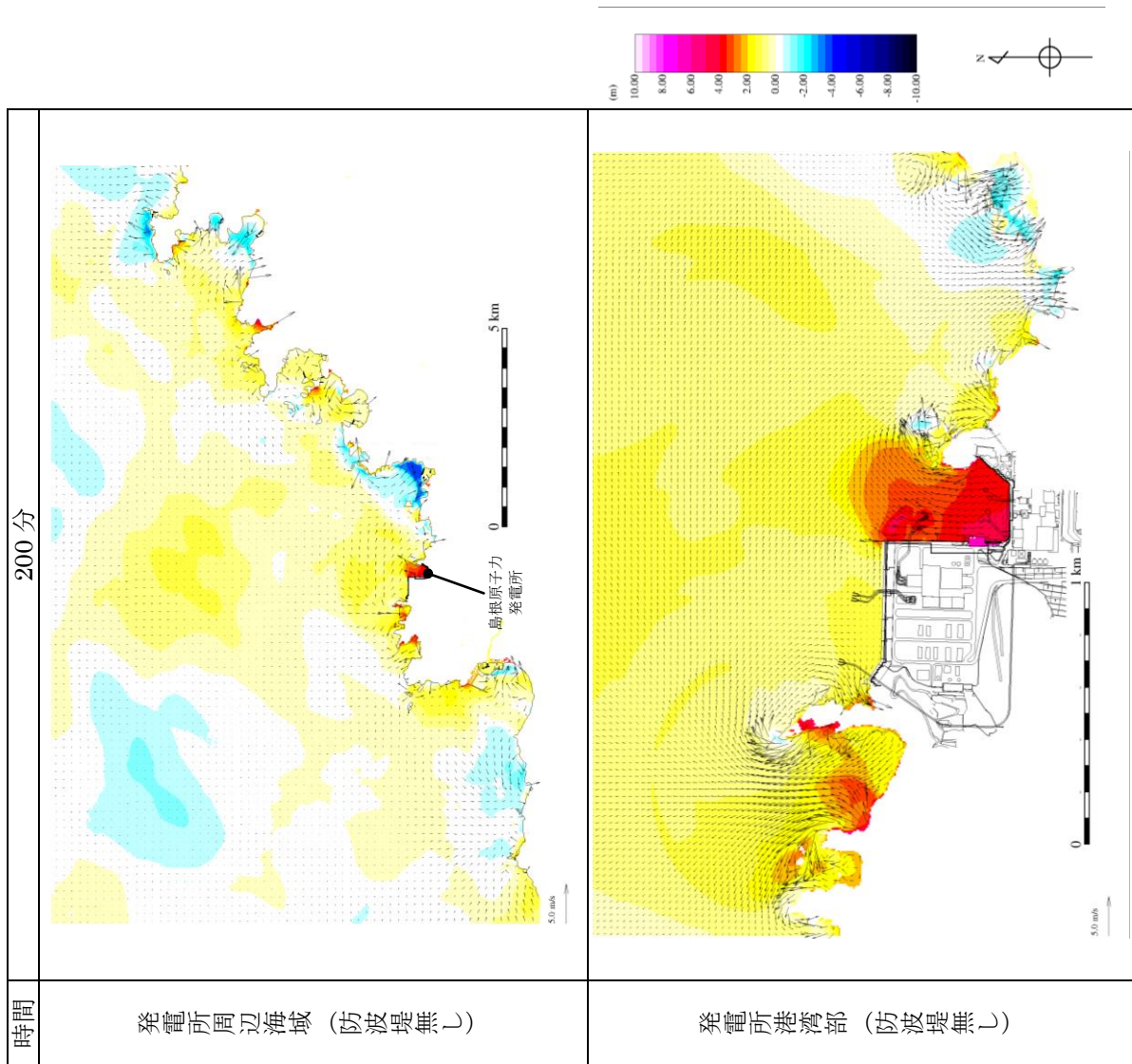
発電所周辺海域 (防波堤無し)



発電所港湾部 (防波堤無し)

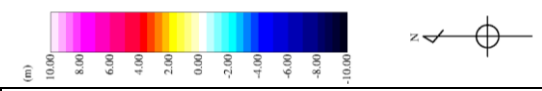
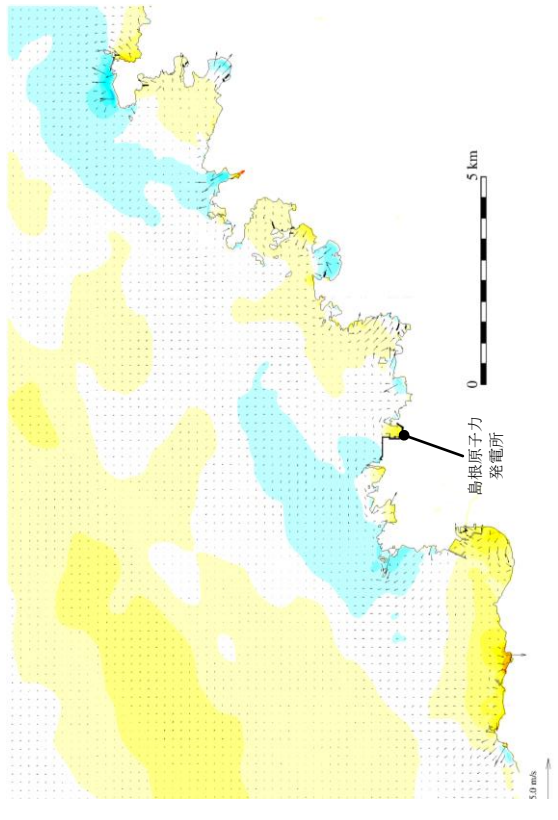
第5図(30) 基準津波5の水位変動・流向ベクトル



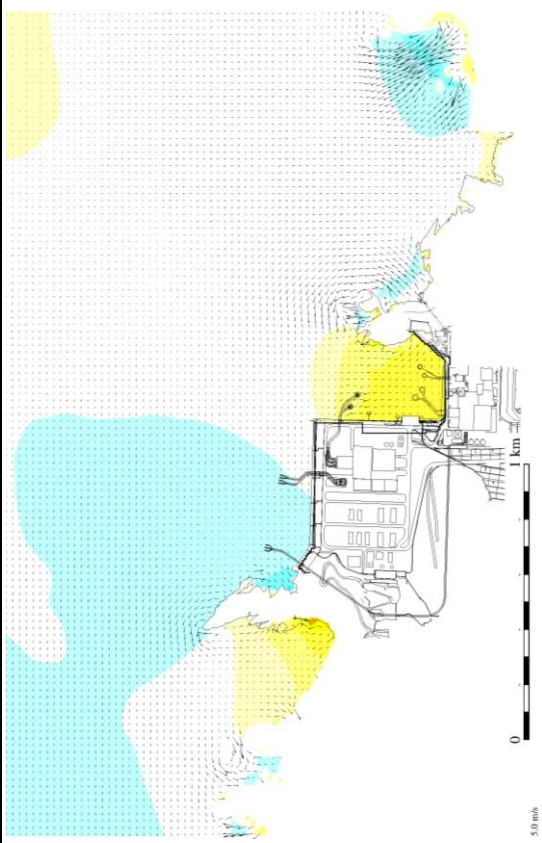
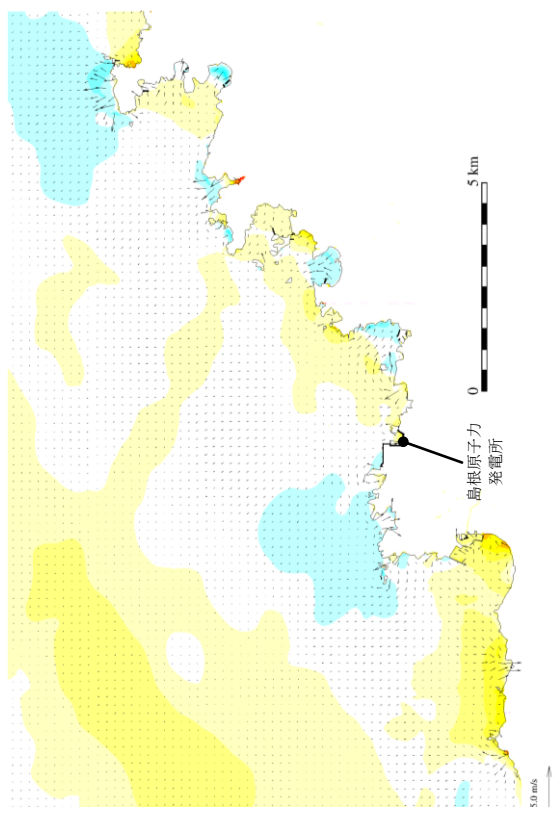


第 5 図 (31) 基準津波 5 の水位変動・流向ベクトル

170分30秒



170分



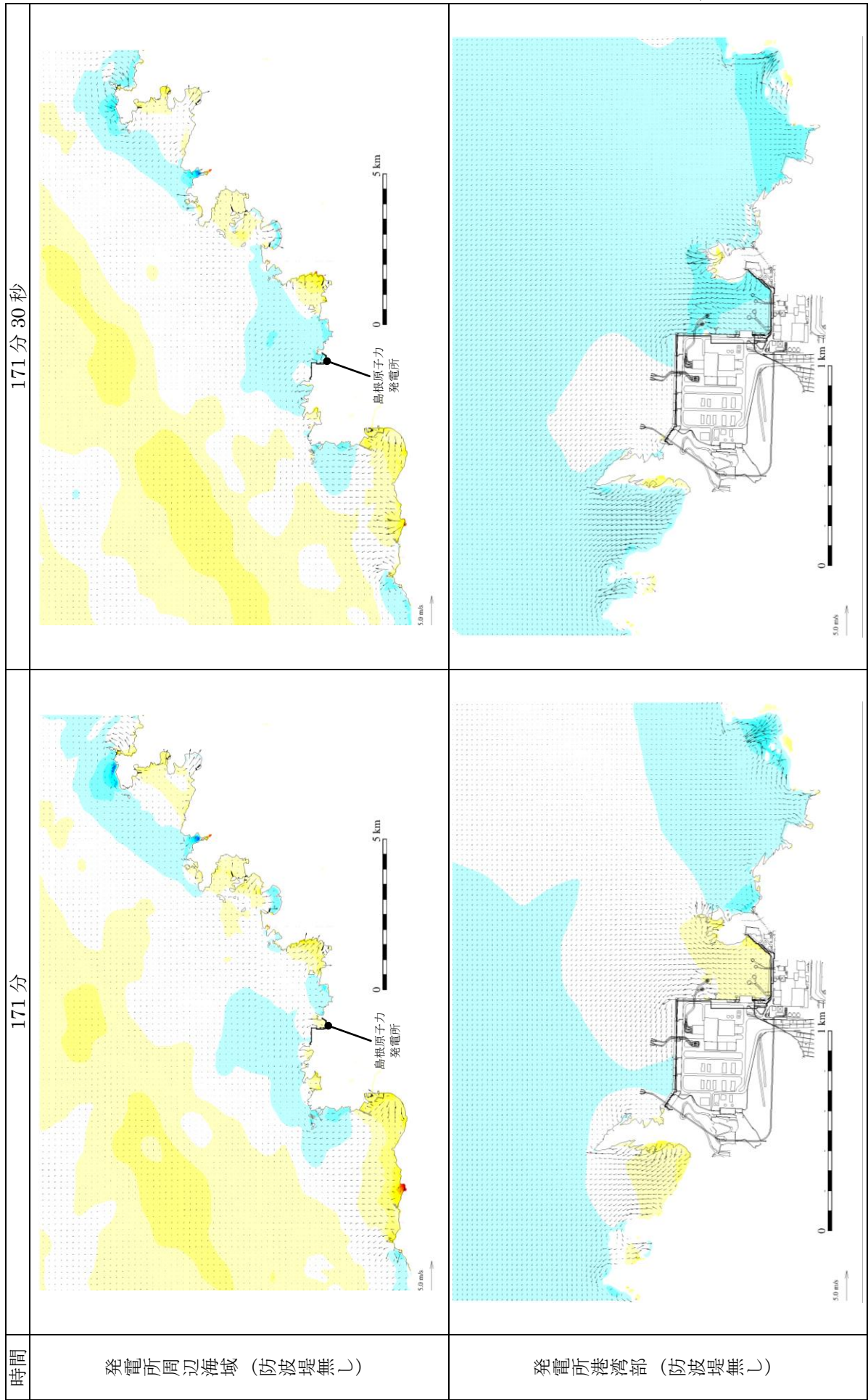
時間

発電所周辺海域 (防波堤無し)

発電所港湾部 (防波堤無し)

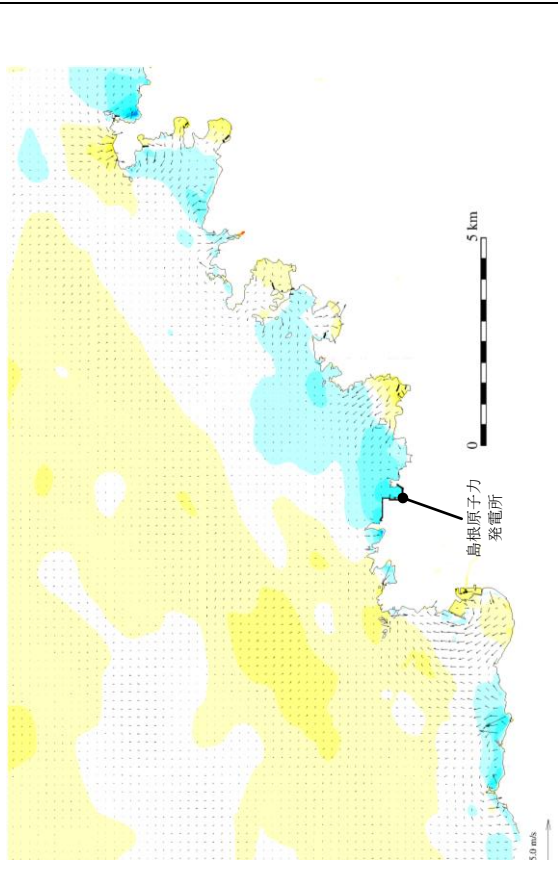
第 6 図(1) 基準津波 6 の水位変動・流向ベクトル



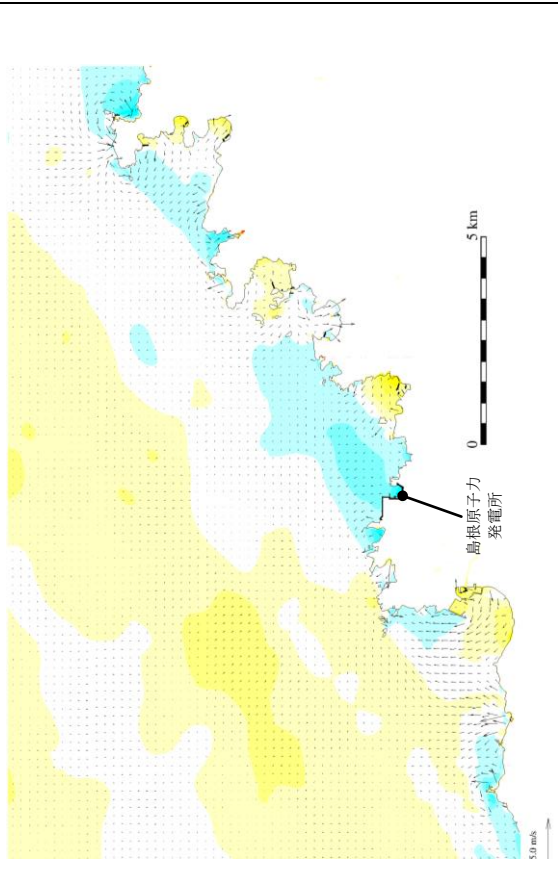


第 6 図 (2) 基準津波 6 の水位変動・流向ベクトル

172分30秒

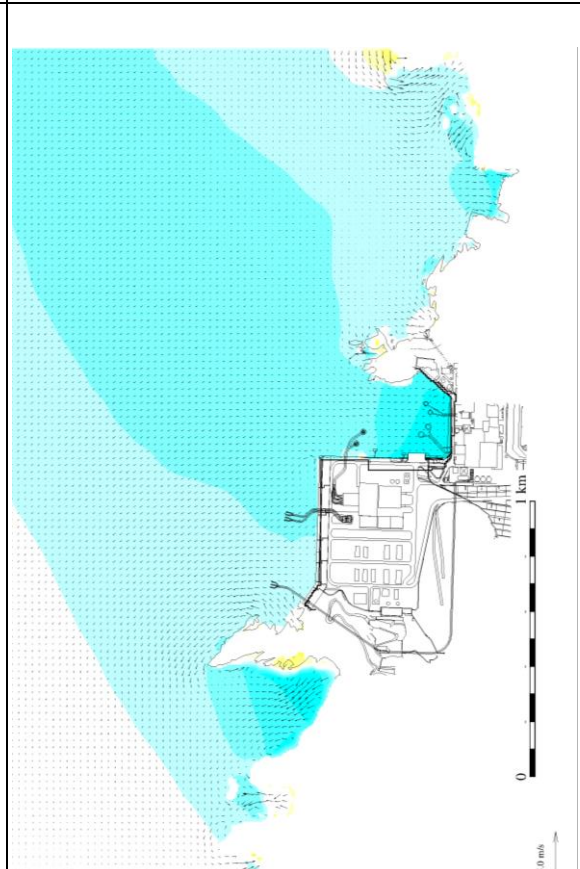
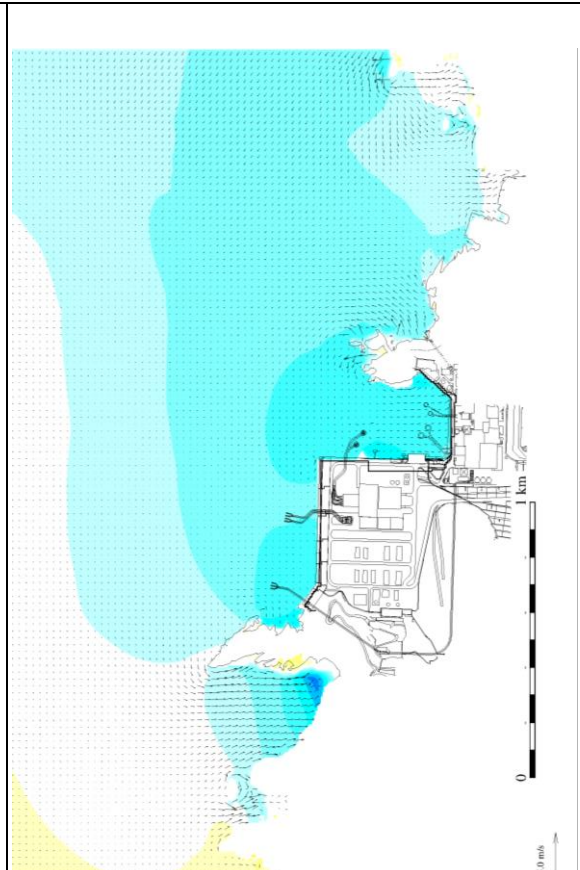


172分



時間

発電所周辺海域 (防波堤無し)

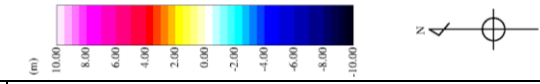
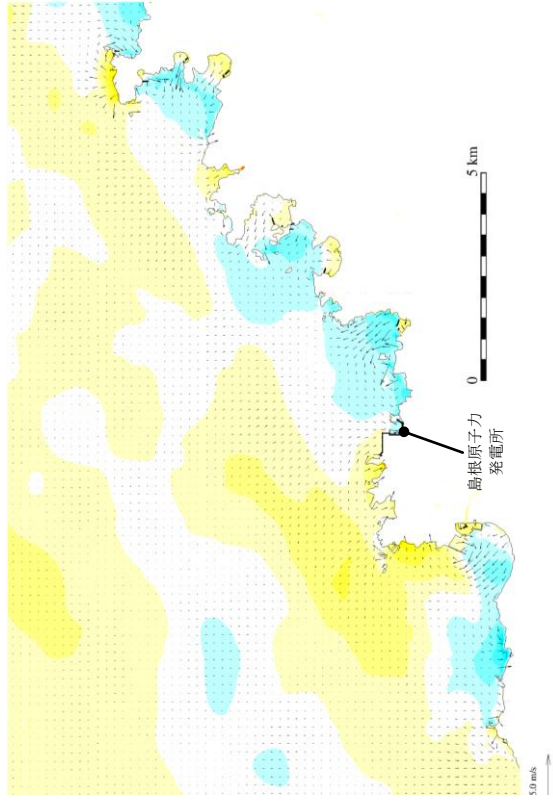


発電所港湾部 (防波堤無し)

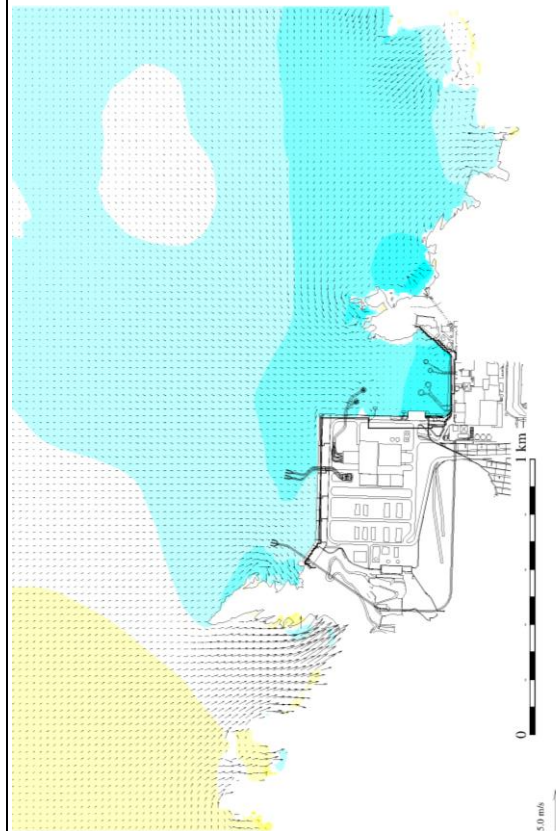
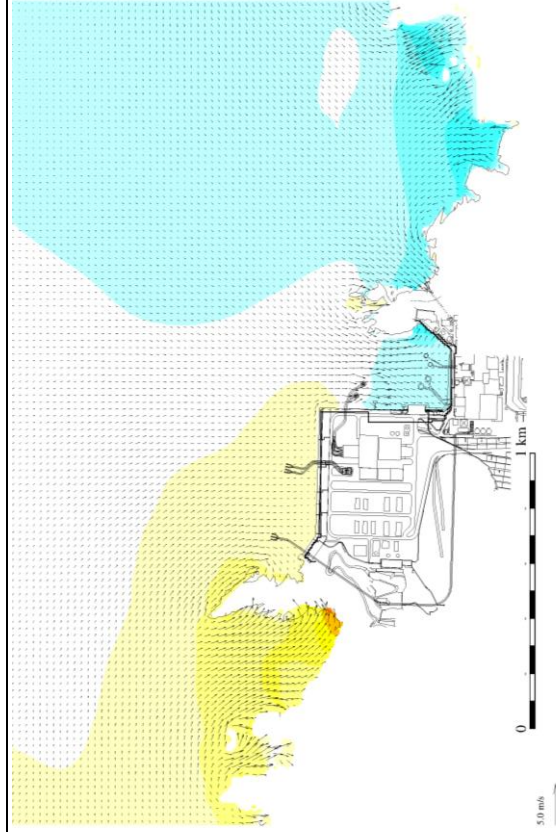
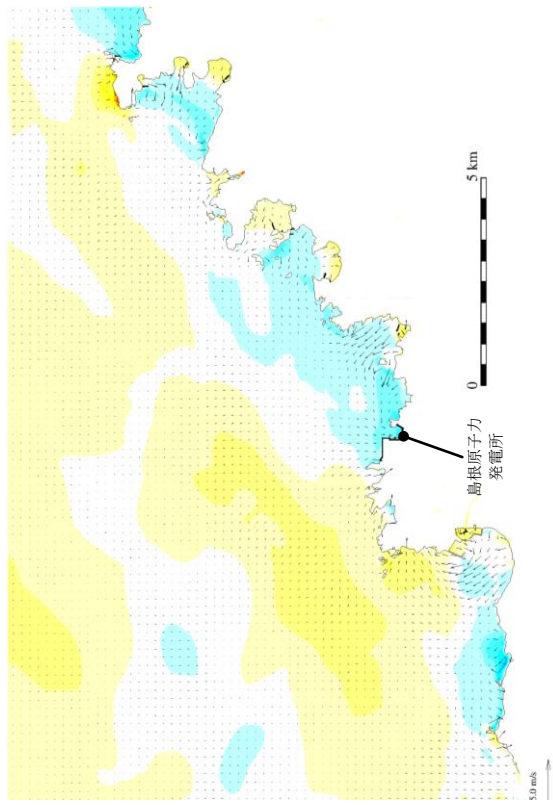
第 6 図 (3) 基準津波 6 の水位変動・流向ベクトル



173分30秒



173分



時間

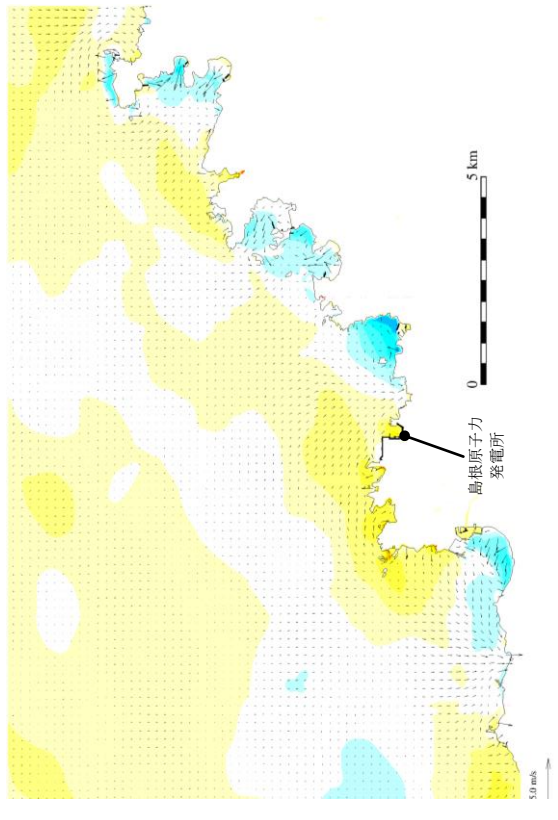
発電所周辺海域 (防波堤無し)

発電所港湾部 (防波堤無し)

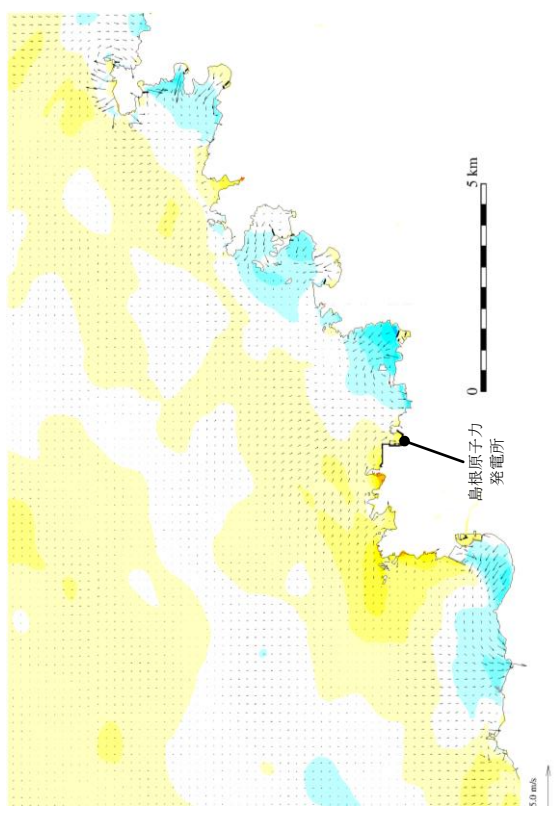
第 6 図(4) 基準津波 6 の水位変動・流向ベクトル



174分30秒

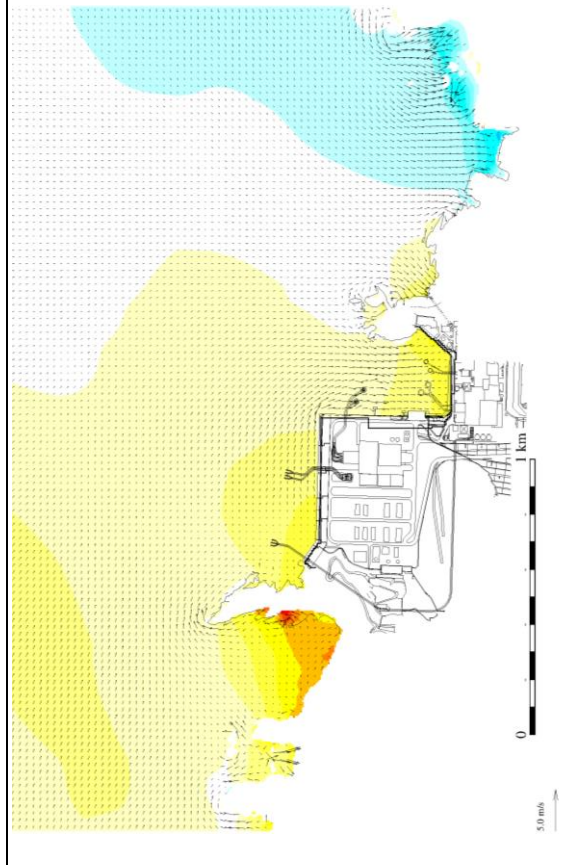
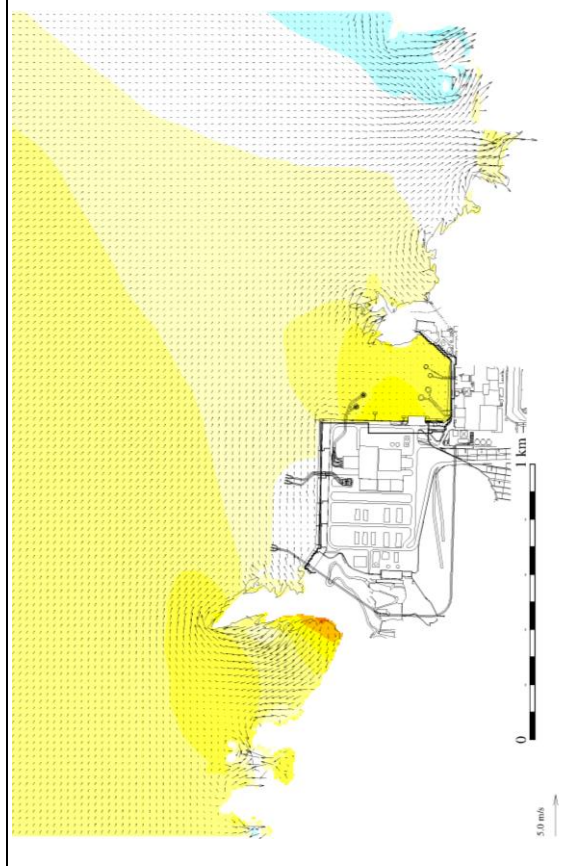
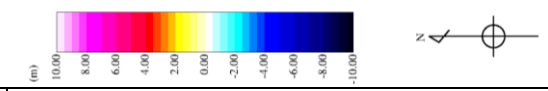


174分



時間

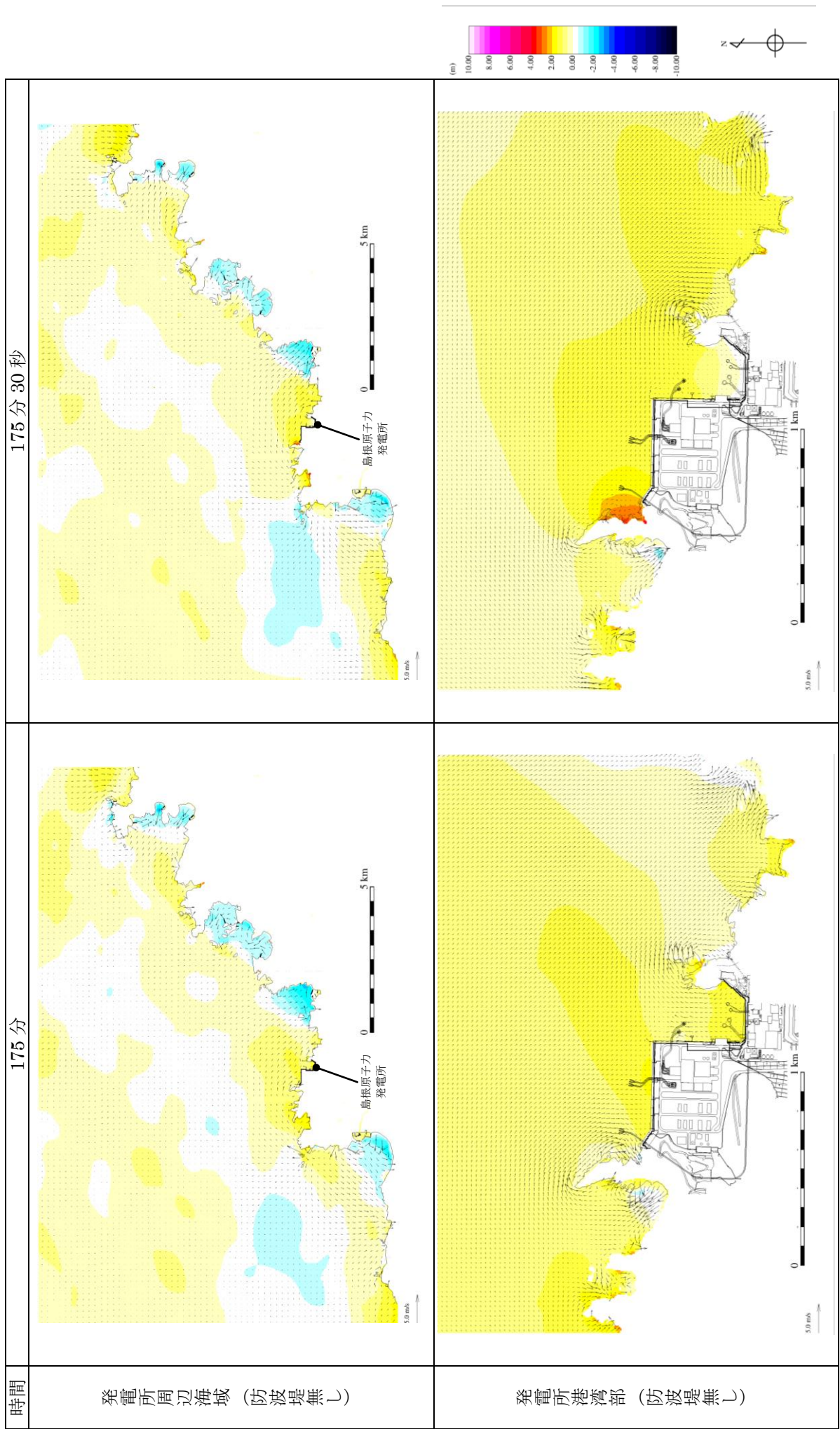
発電所周辺海域 (防波堤無し)



発電所港湾部 (防波堤無し)

第 6 図 (5) 基準津波 6 の水位変動・流向ベクトル

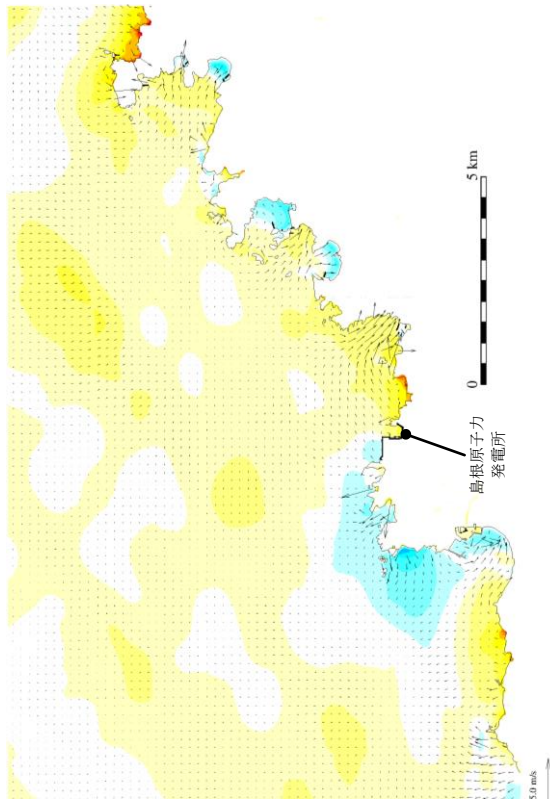




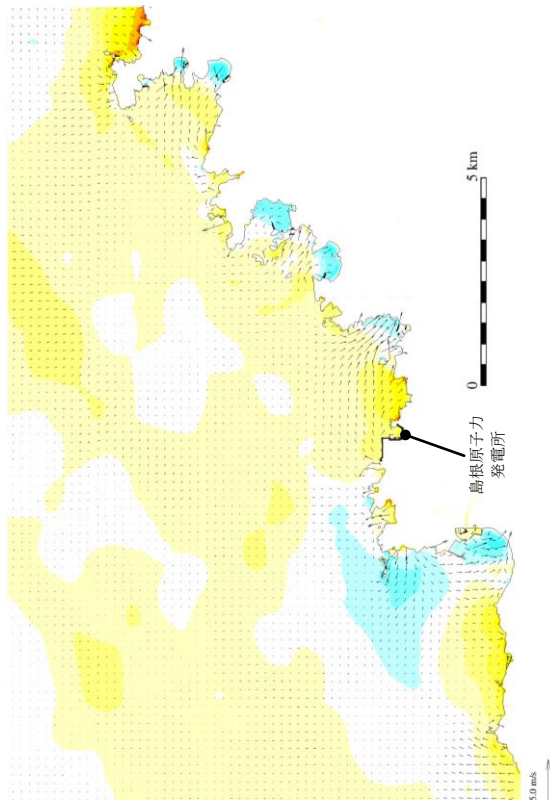
第 6 図(6) 基準津波 6 の水位変動・流向ベクトル



176分30秒

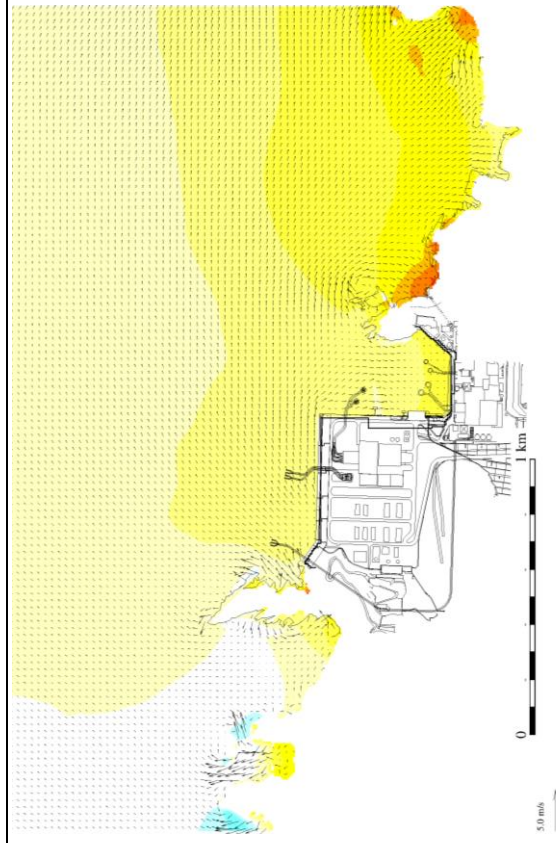
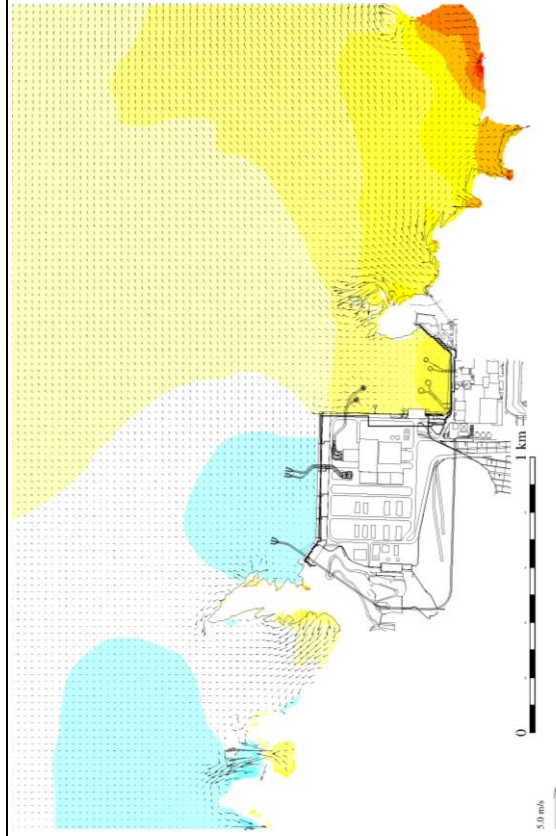


176分



時間

発電所周辺海域 (防波堤無し)

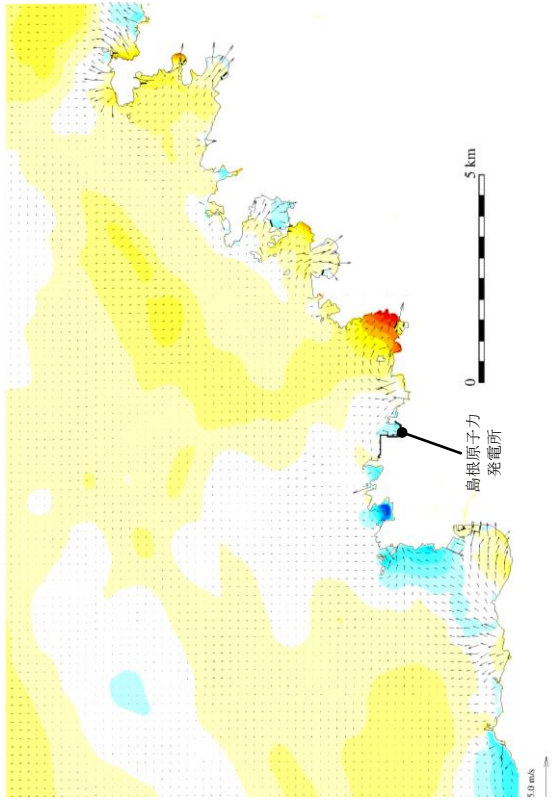


発電所港湾部 (防波堤無し)

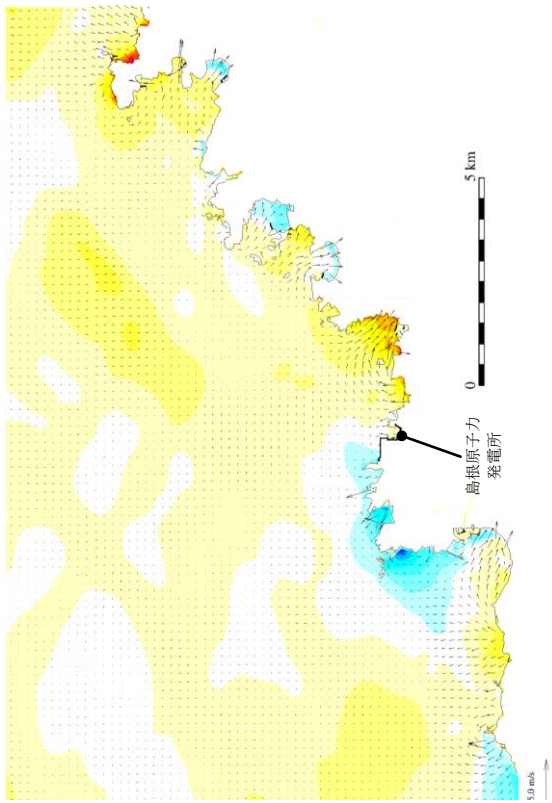
第6図(7) 基準津波6の水位変動・流向ベクトル



177分30秒

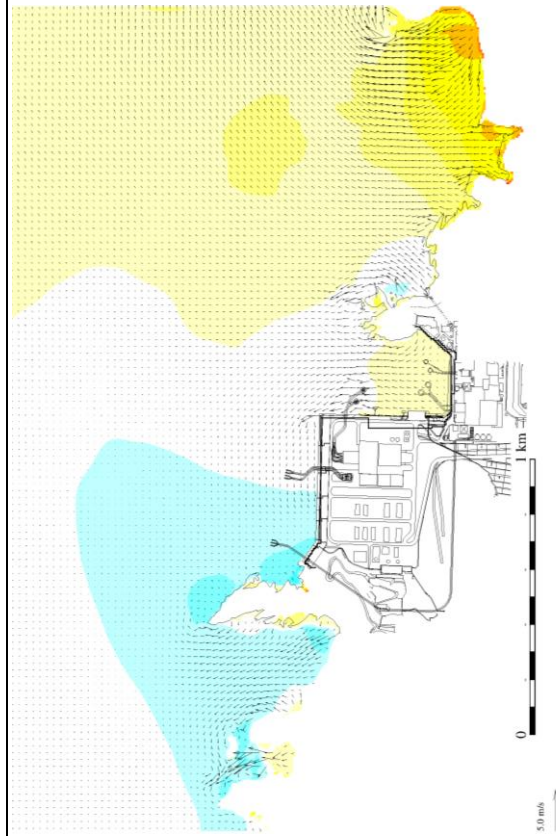
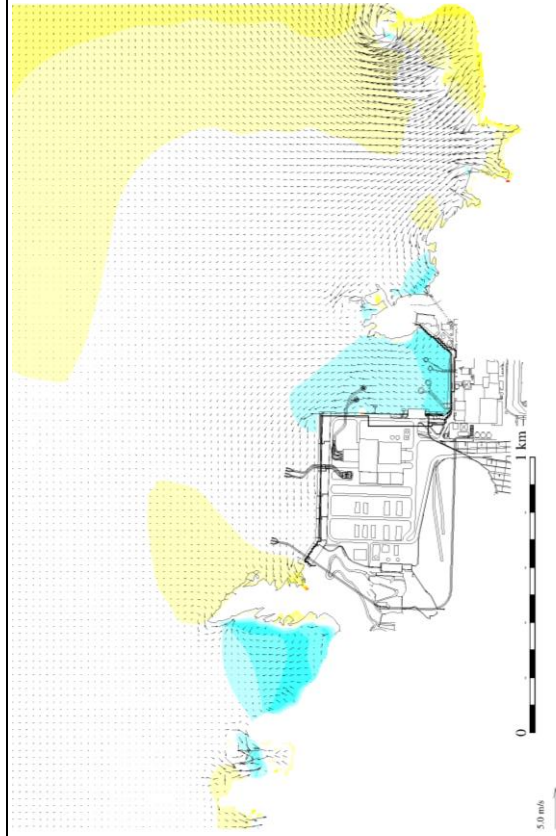
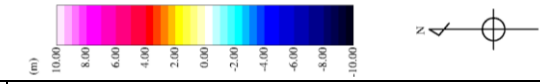


177分



時間

発電所周辺海域 (防波堤無し)



発電所港湾部 (防波堤無し)

第 6 図 (8) 基準津波 6 の水位変動・流向ベクトル

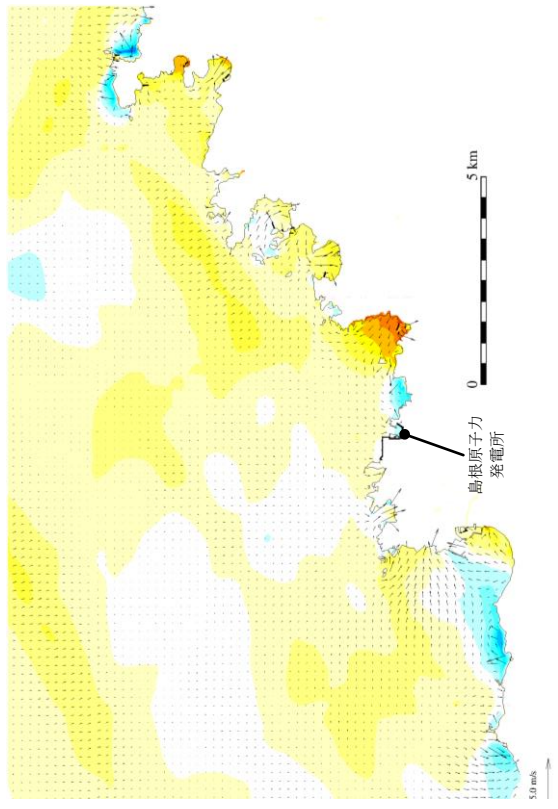
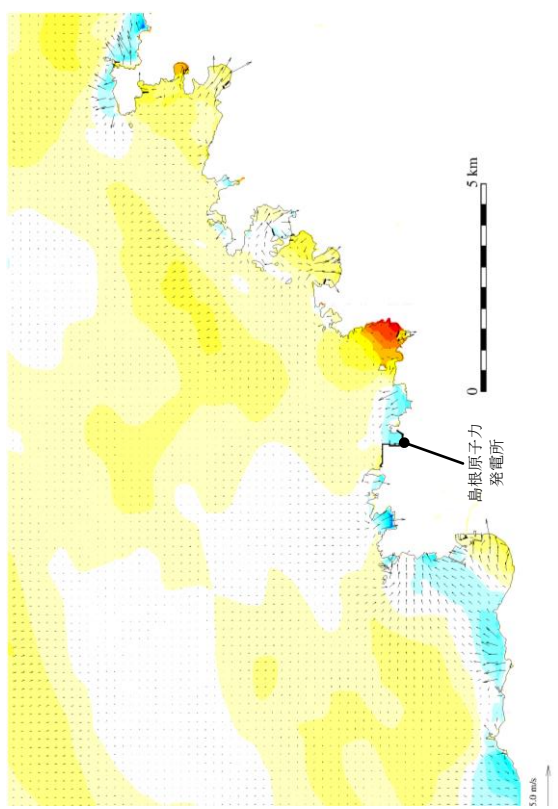


時間

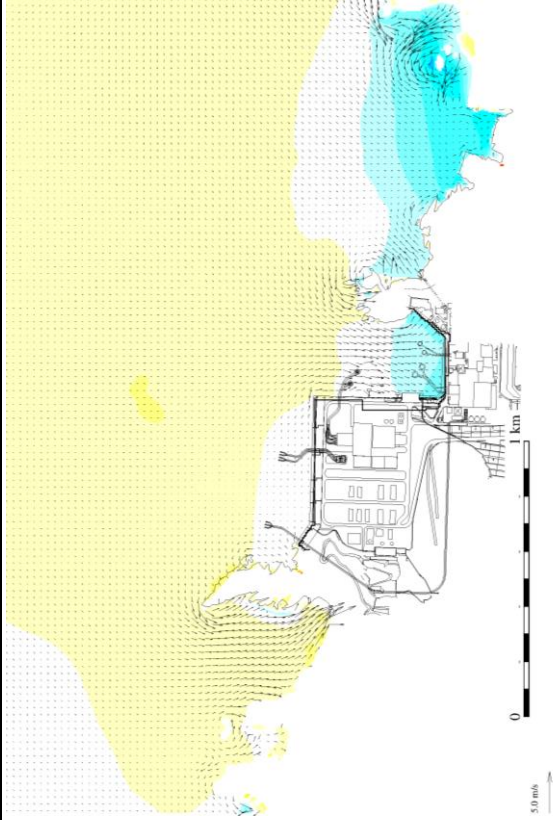
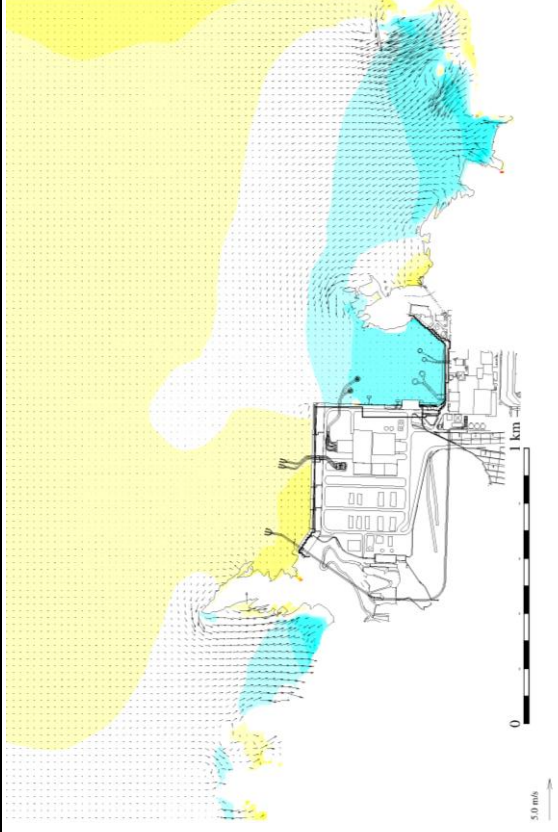
178分

178分30秒

発電所周辺海域 (防波堤無し)



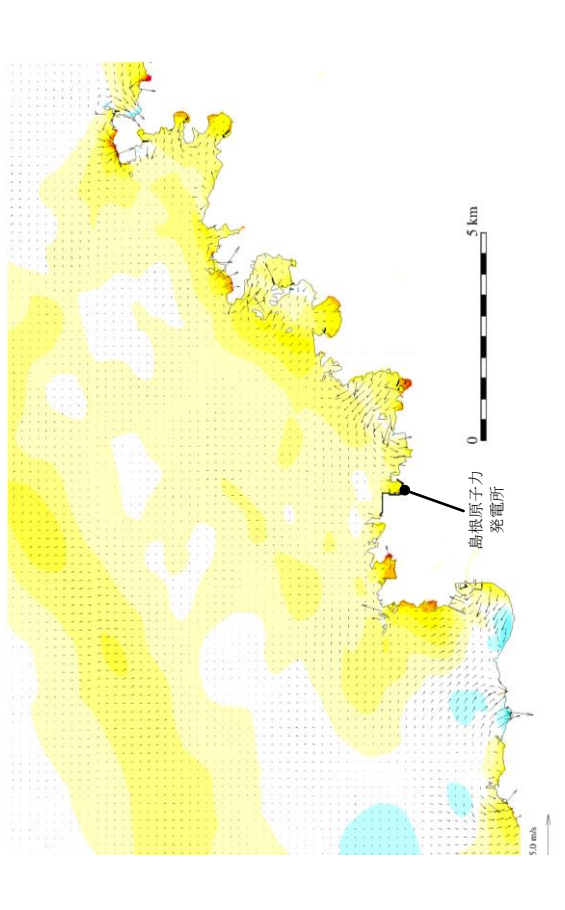
発電所港湾部 (防波堤無し)



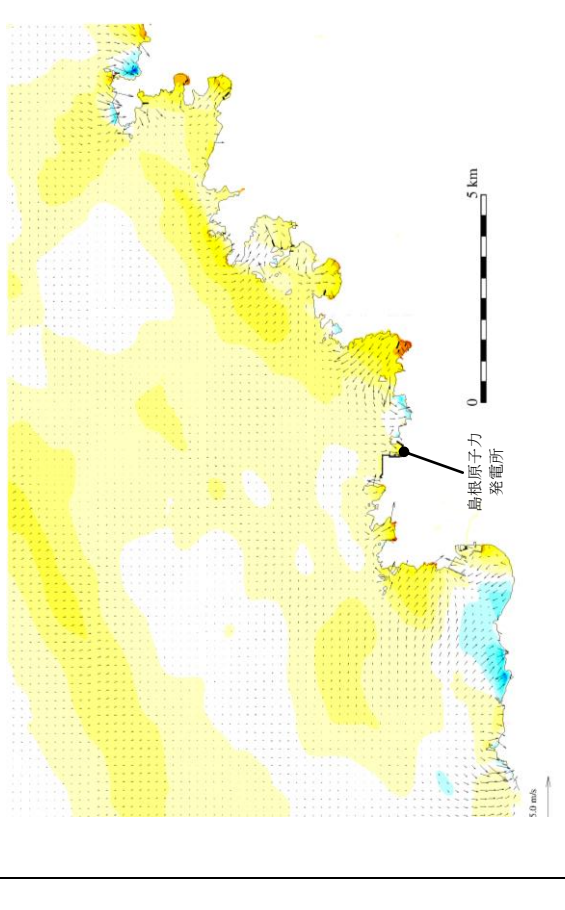
第 6 図 (9) 基準津波 6 の水位変動・流向ベクトル



179分30秒

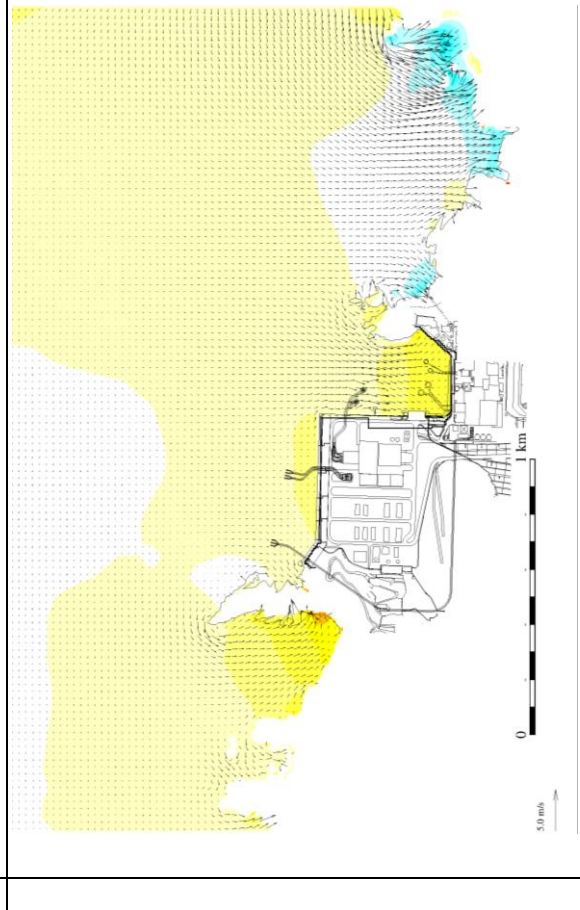
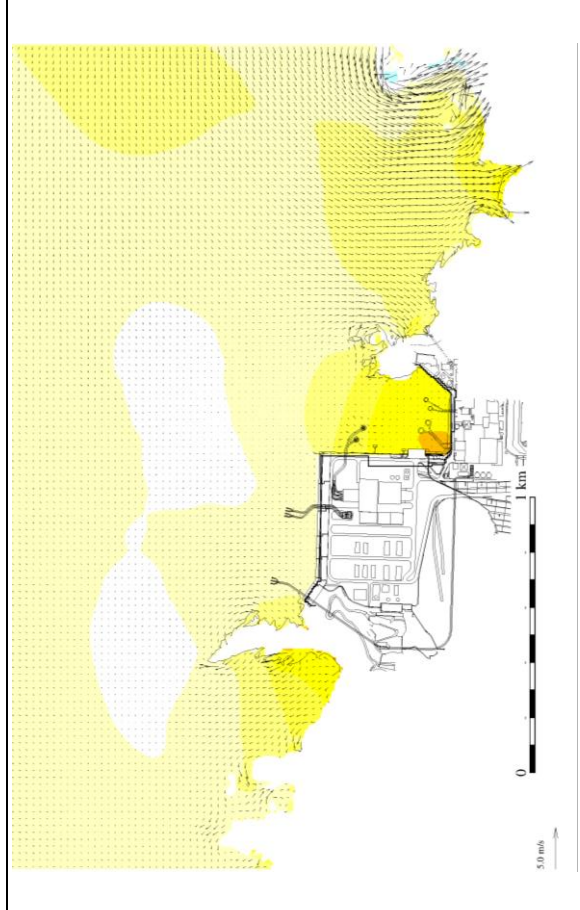
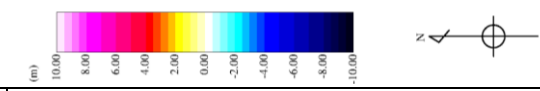


179分



時間

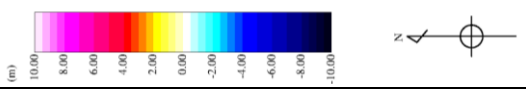
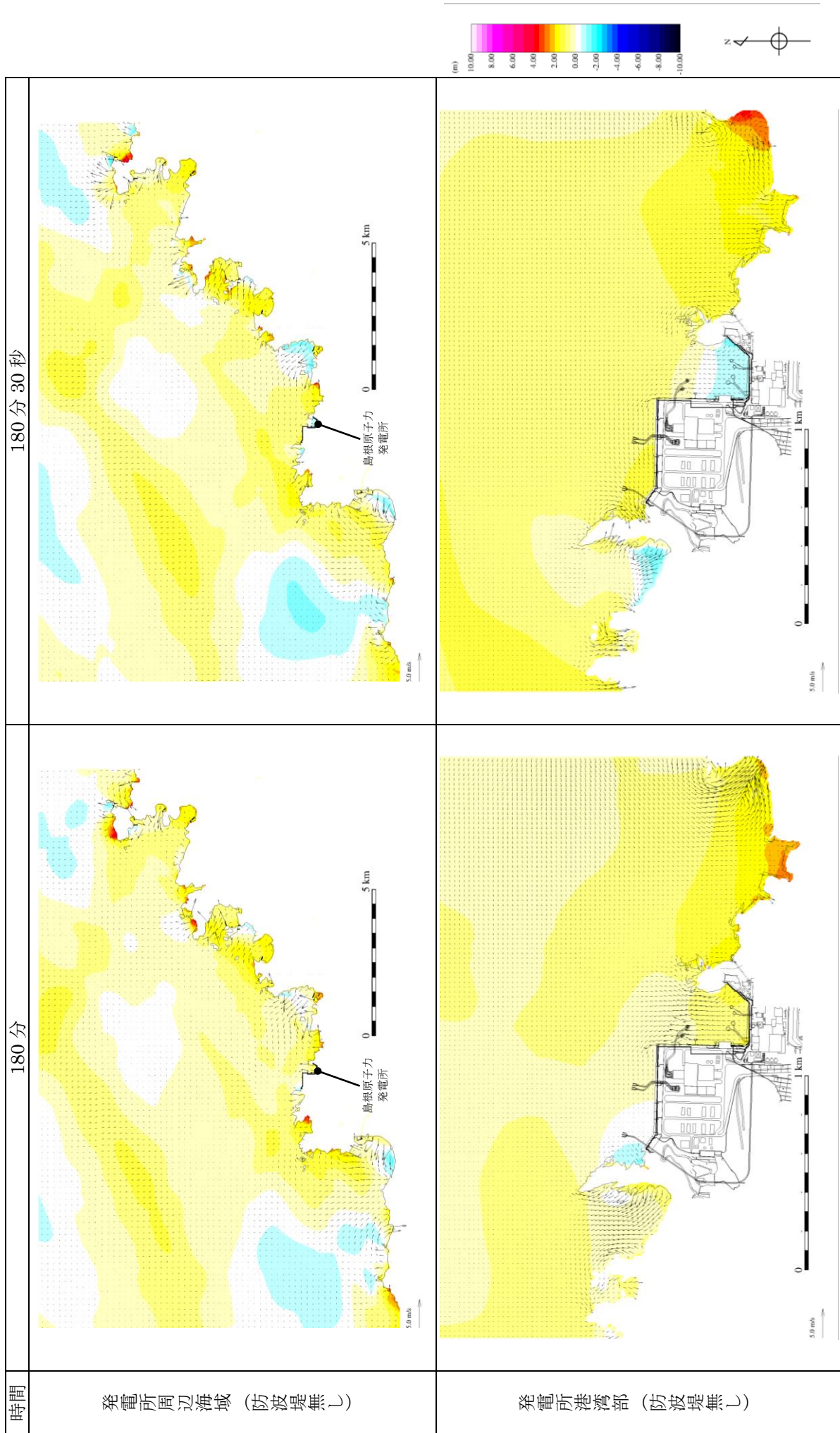
発電所周辺海域 (防波堤無し)



発電所港湾部 (防波堤無し)

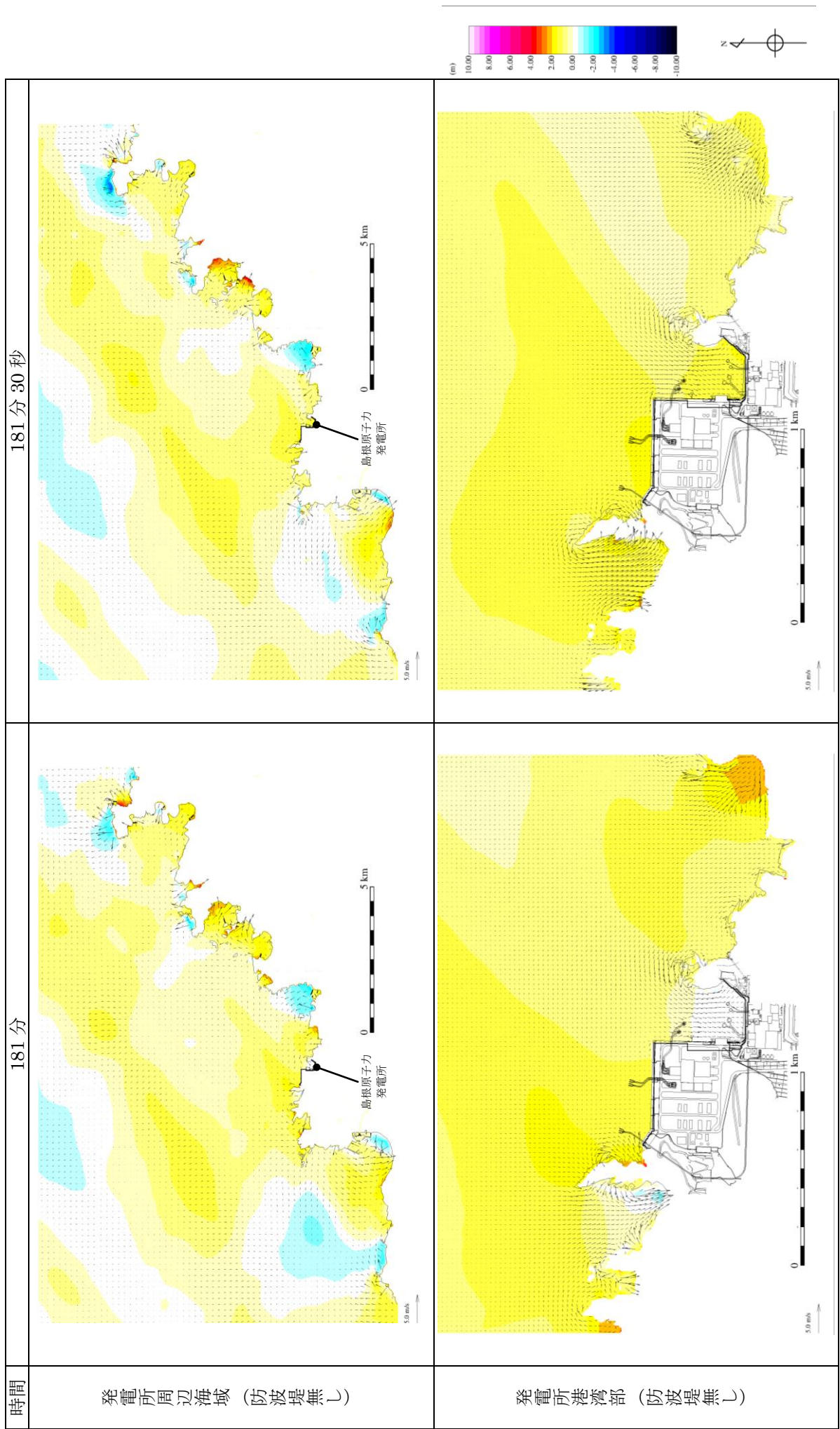
第6図(10) 基準津波6の水位変動・流向ベクトル





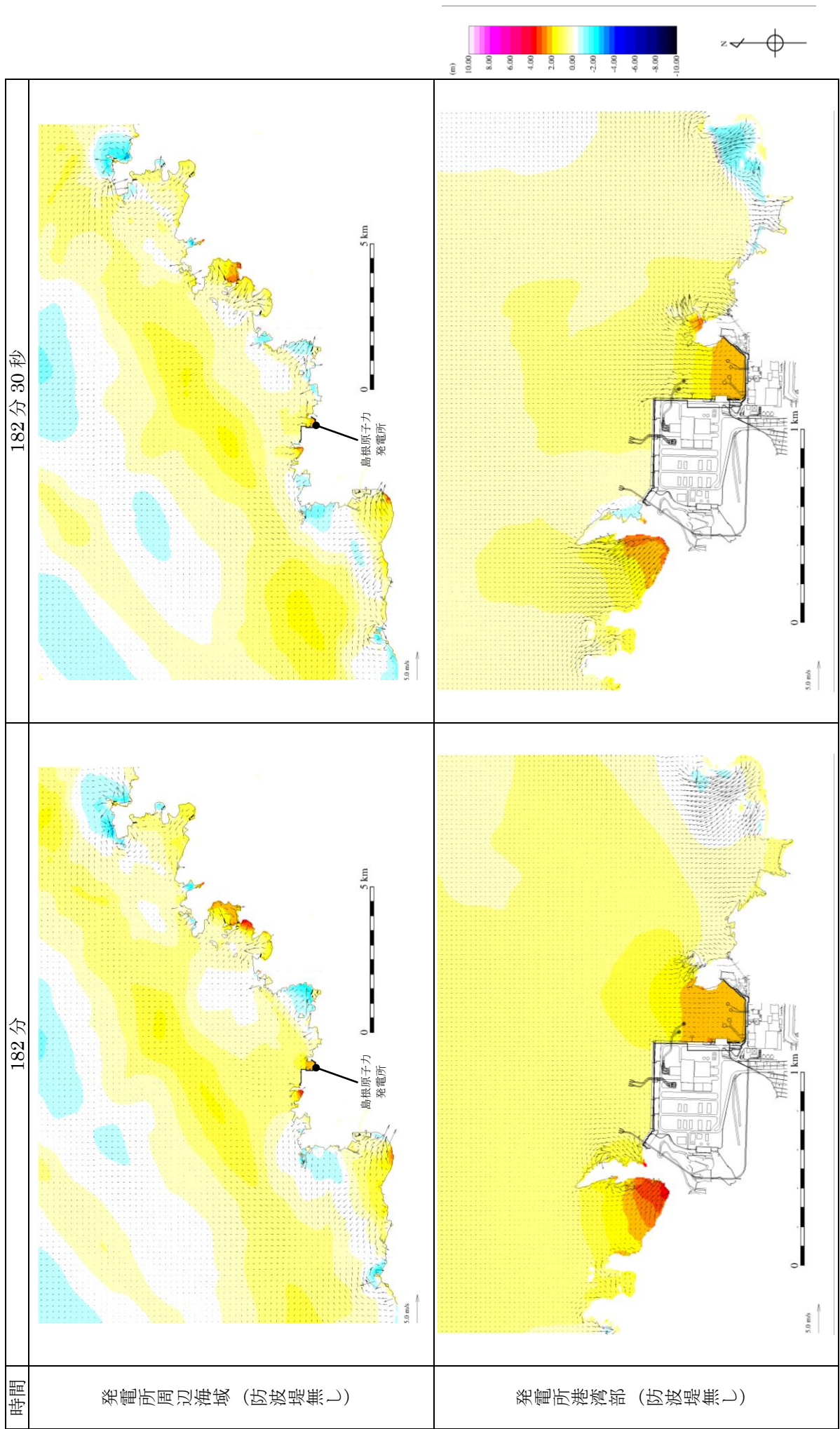
第 6 図(11) 基準津波 6 の水位変動・流向ベクトル





第 6 図(12) 基準津波 6 の水位変動・流向ベクトル

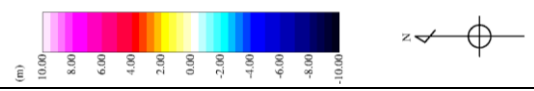
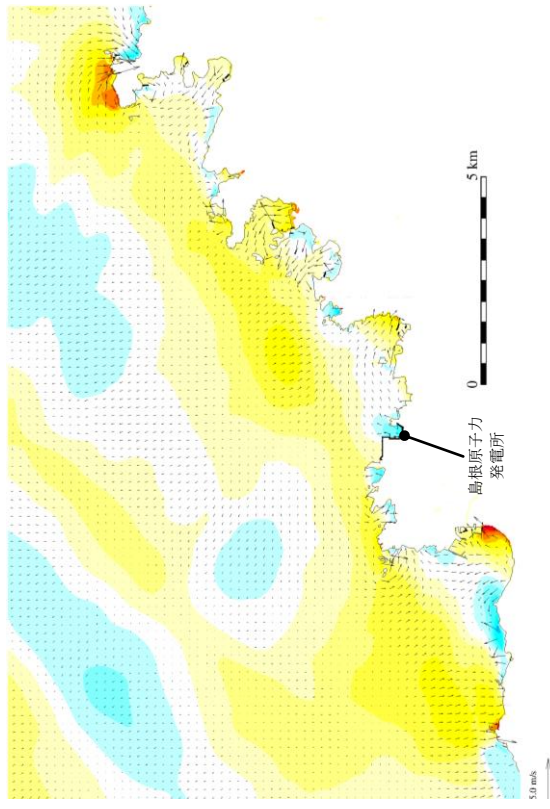




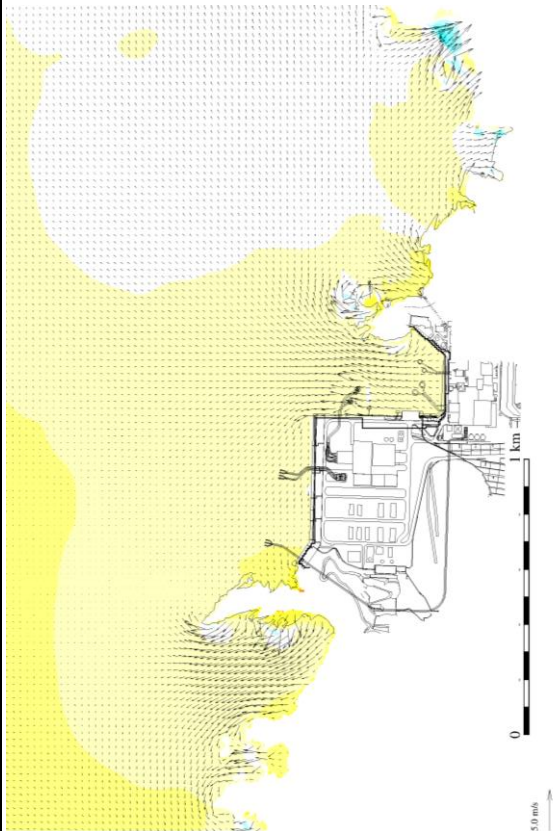
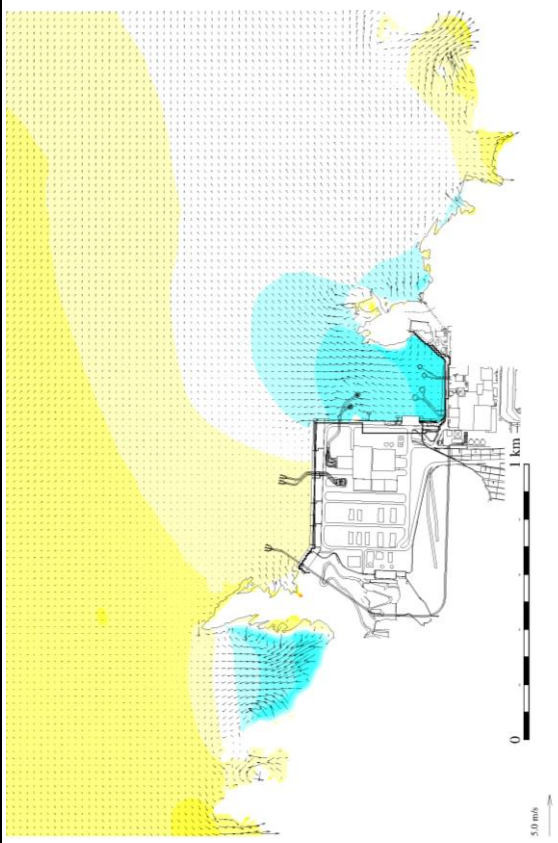
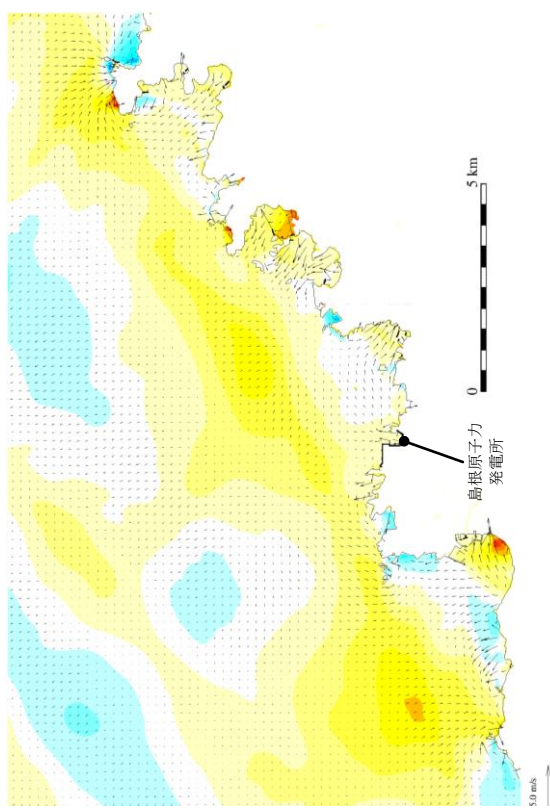
第 6 図(13) 基準津波 6 の水位変動・流向ベクトル



183分30秒



183分



時間

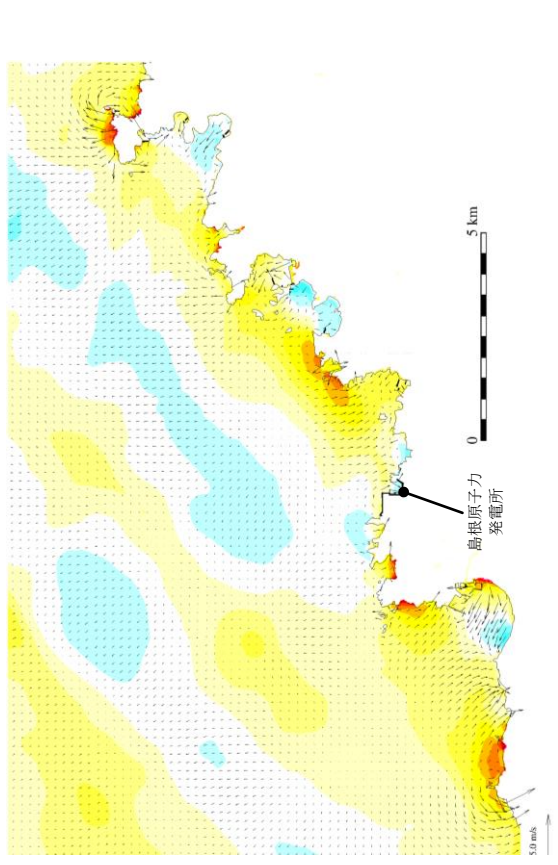
発電所周辺海域 (防波堤無し)

発電所港湾部 (防波堤無し)

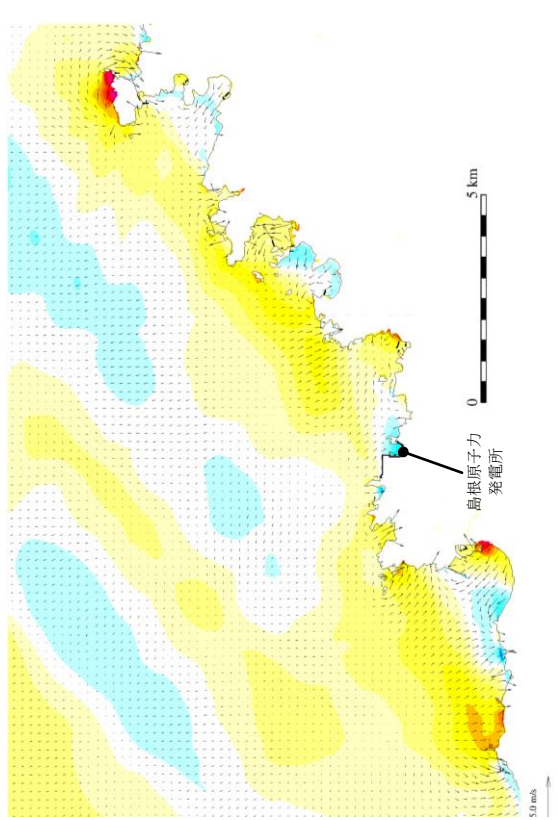
第6図(14) 基準津波6の水位変動・流向ベクトル



184分30秒

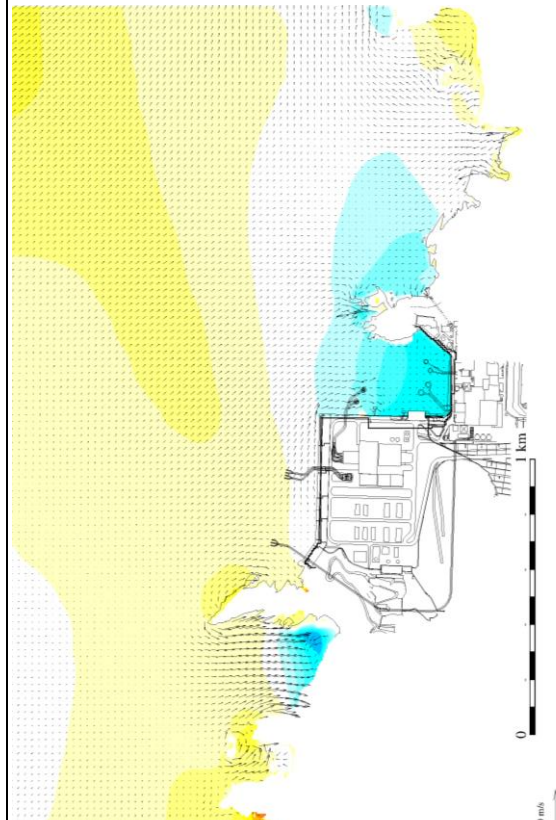
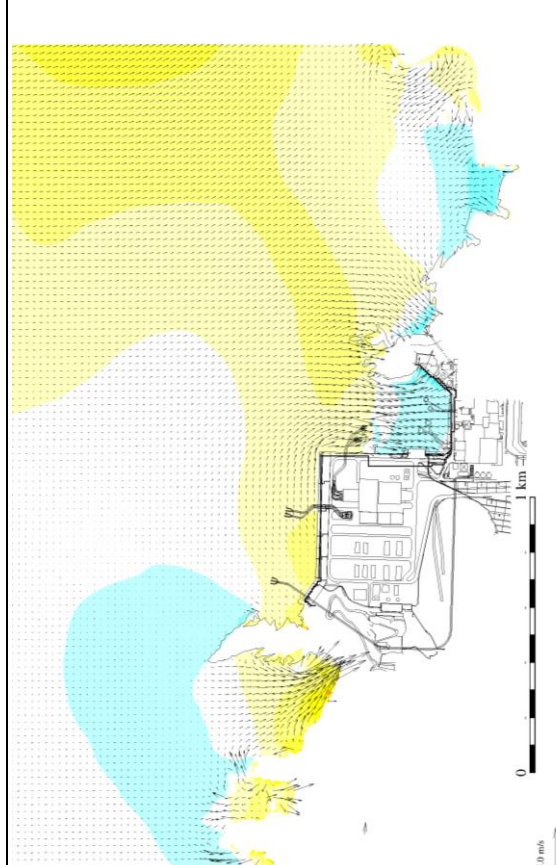


184分



時間

発電所周辺海域 (防波堤無し)

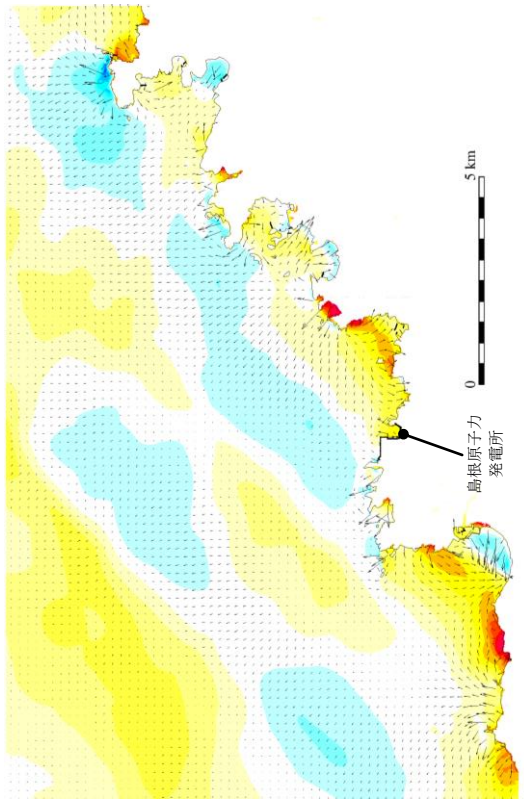


発電所港湾部 (防波堤無し)

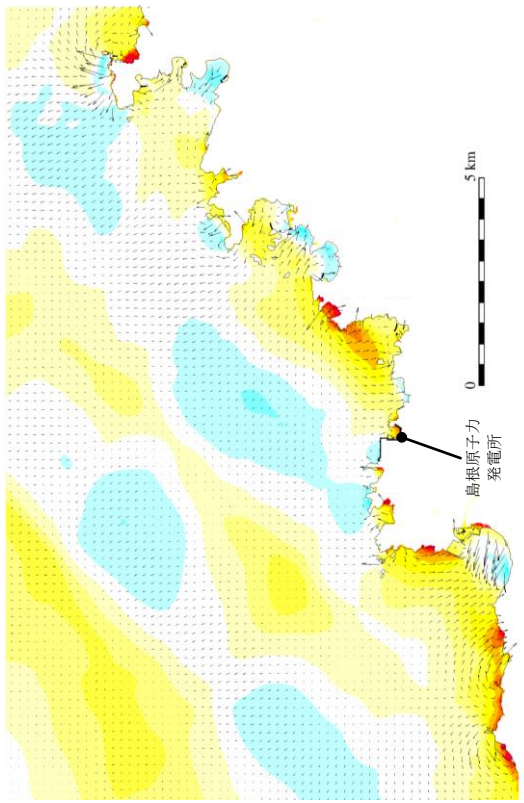
第6図(15) 基準津波6の水位変動・流向ベクトル



185分30秒

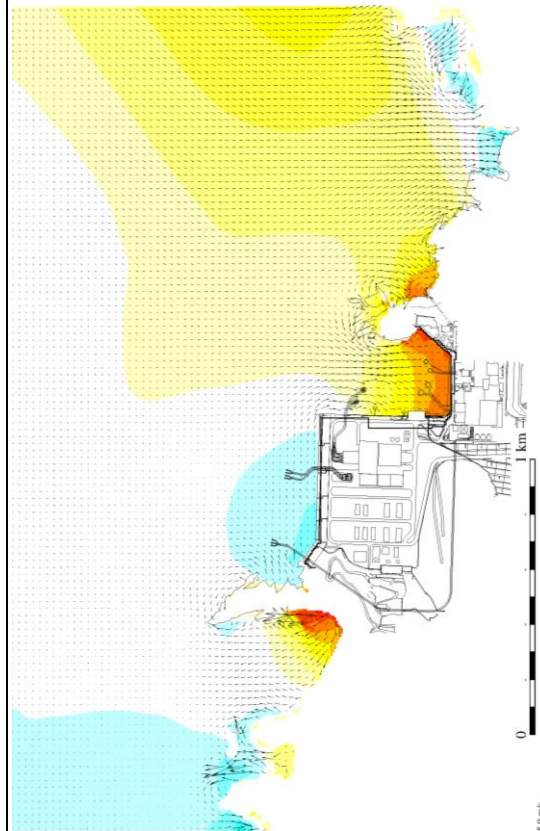
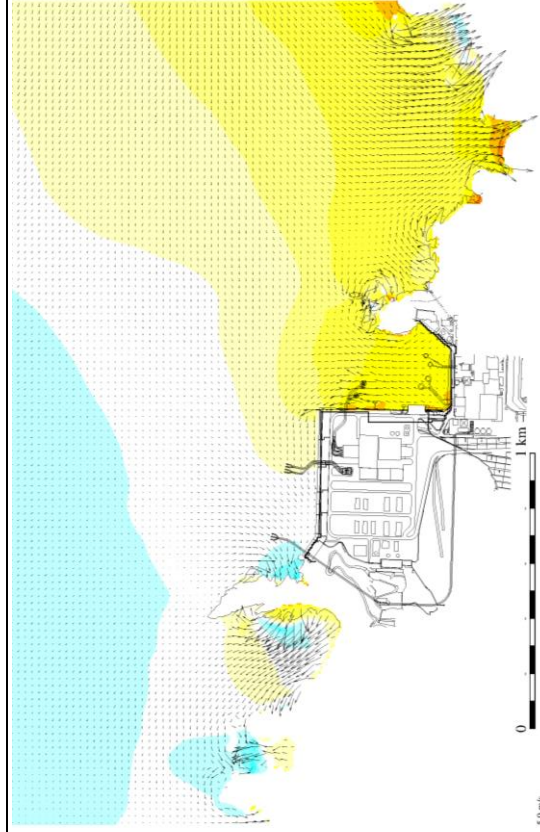
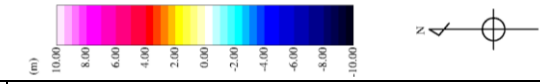


185分



時間

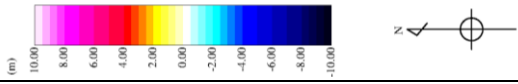
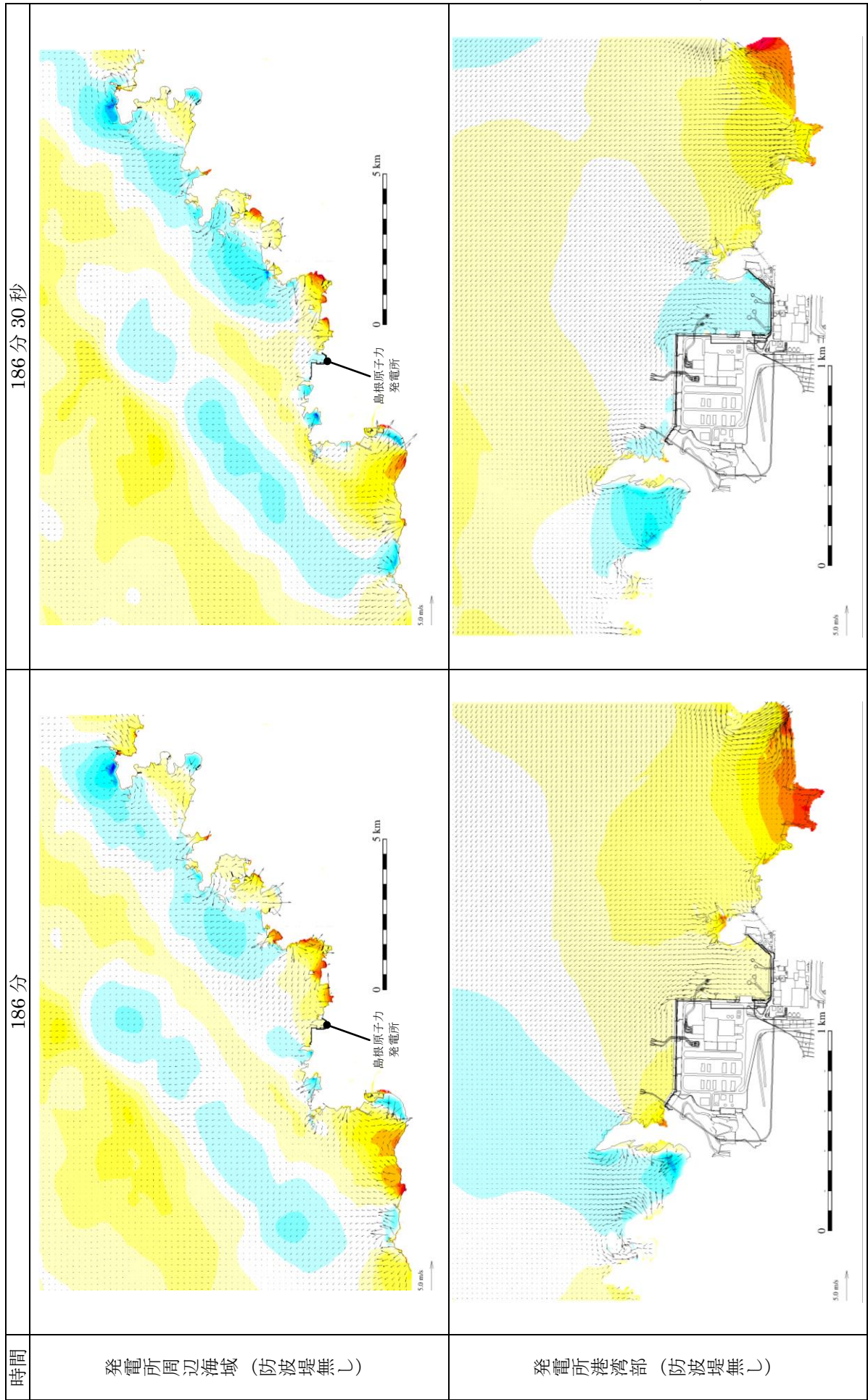
発電所周辺海域 (防波堤無し)



発電所港湾部 (防波堤無し)

第6図(16) 基準津波6の水位変動・流向ベクトル

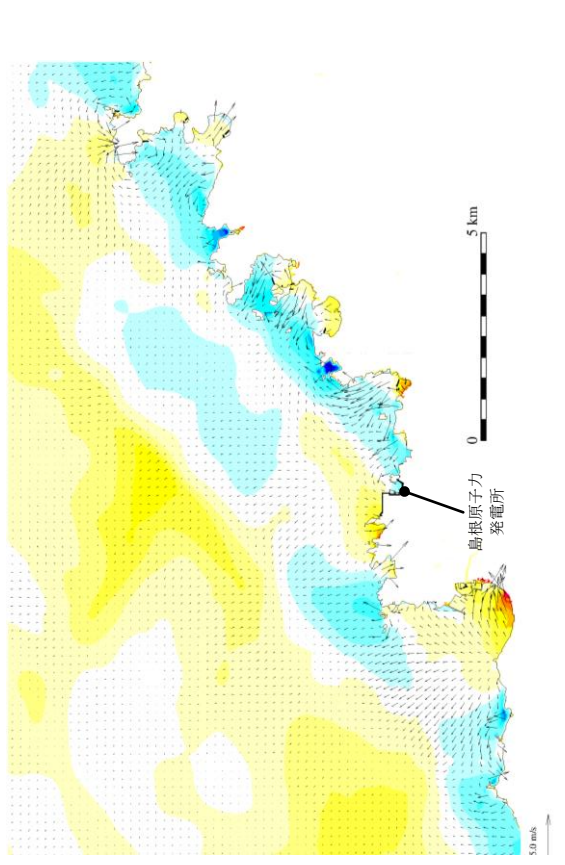




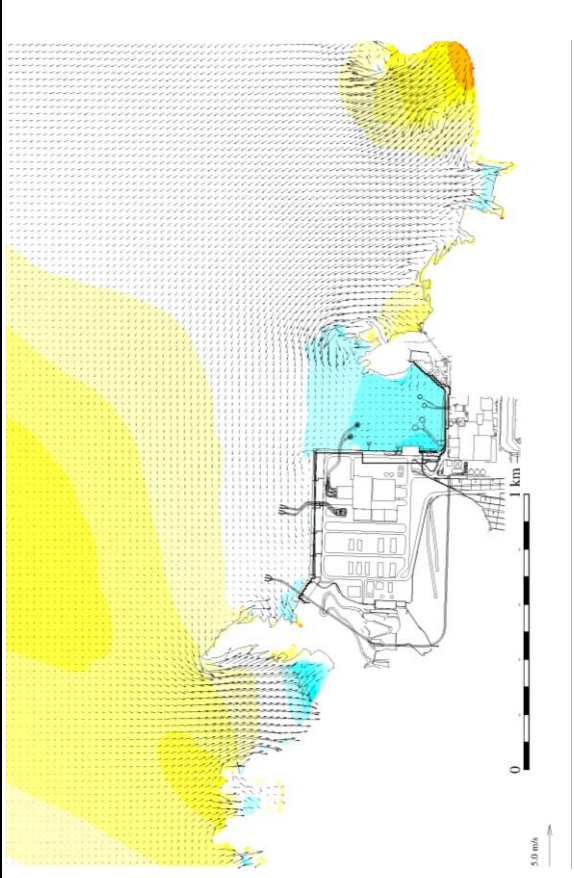
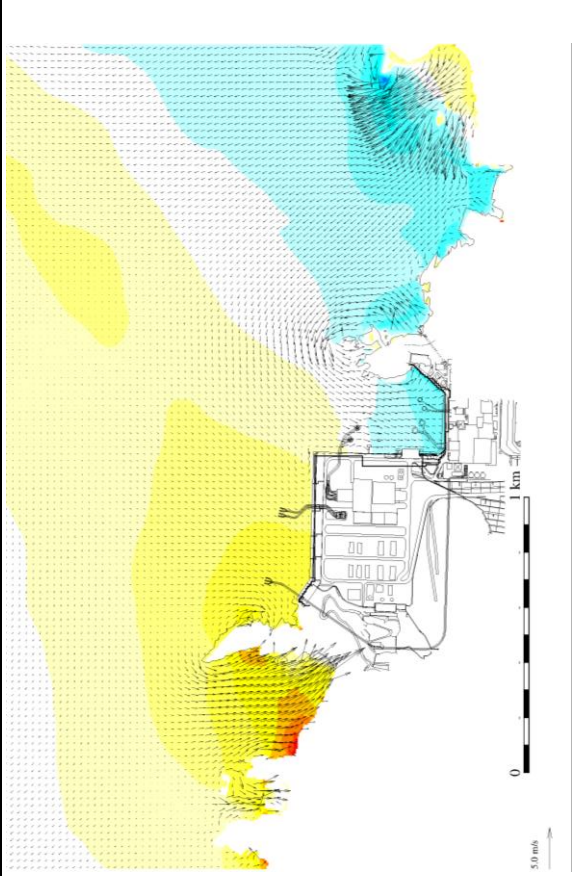
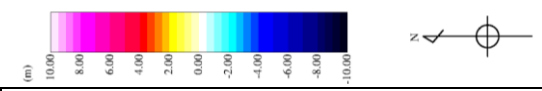
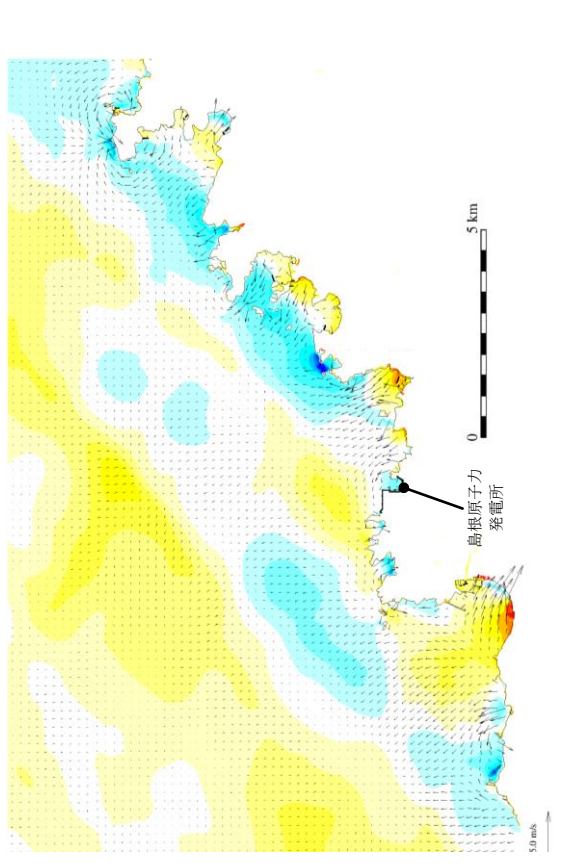
第 6 図(17) 基準津波 6 の水位変動・流向ベクトル



187分30秒



187分



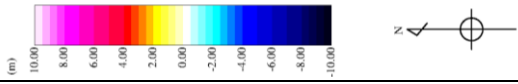
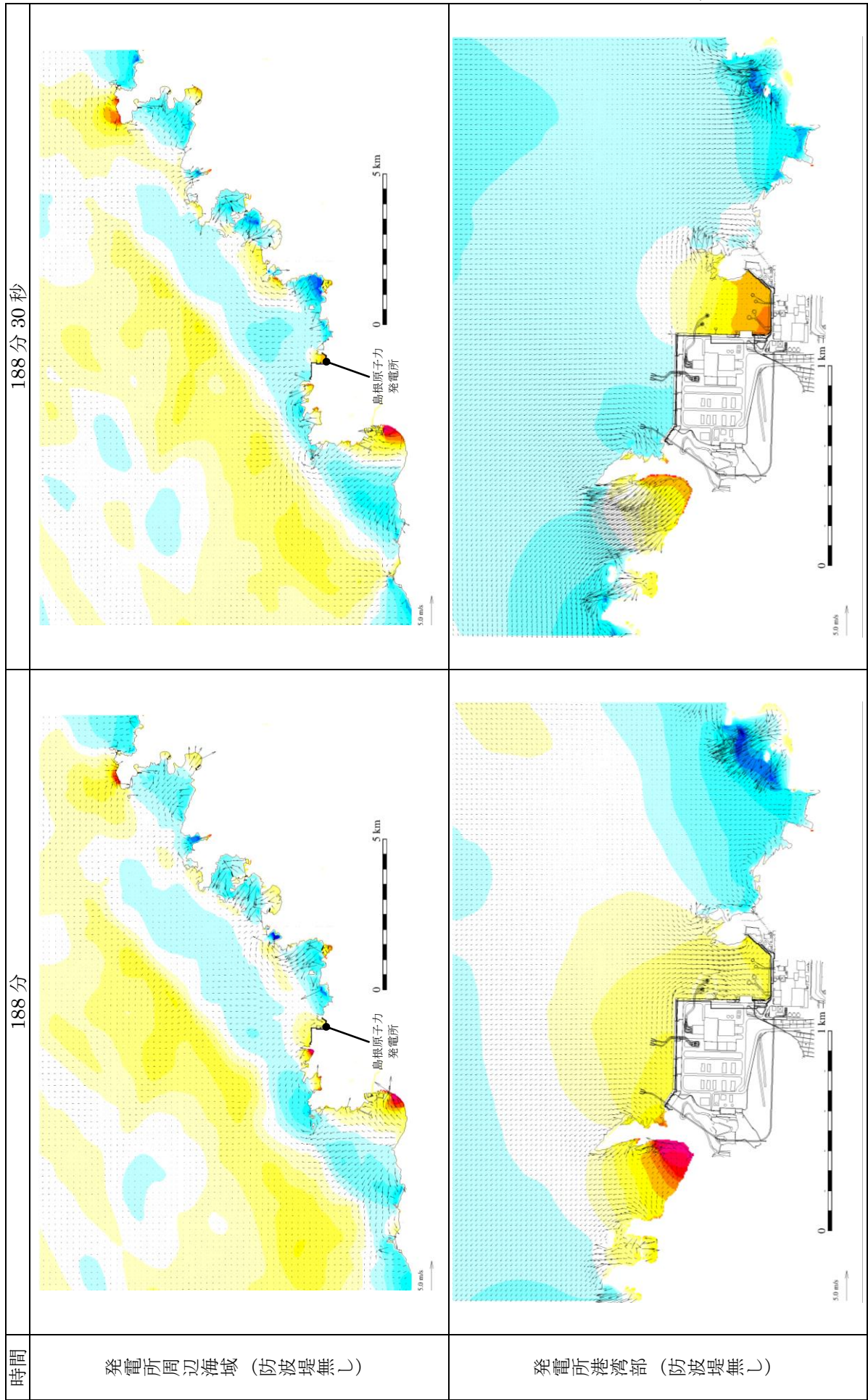
時間

発電所周辺海域 (防波堤無し)

発電所港湾部 (防波堤無し)

第6図(18) 基準津波6の水位変動・流向ベクトル

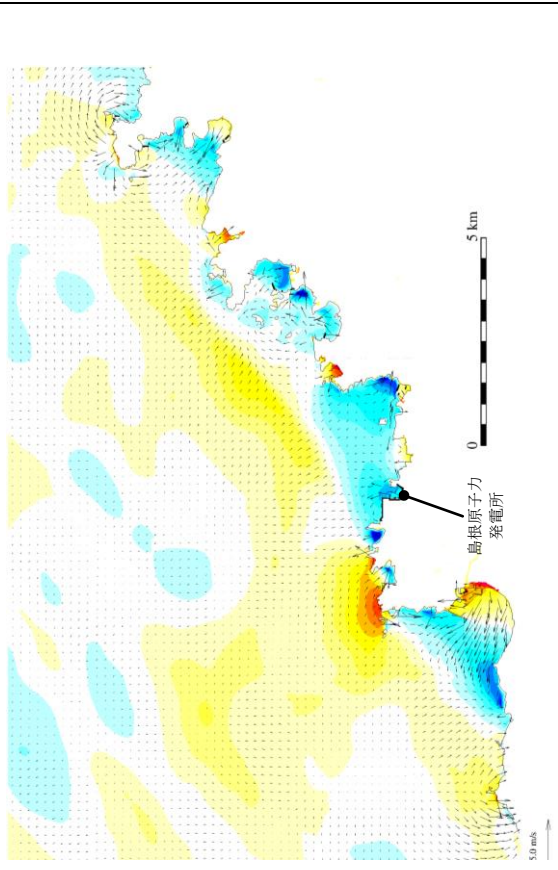




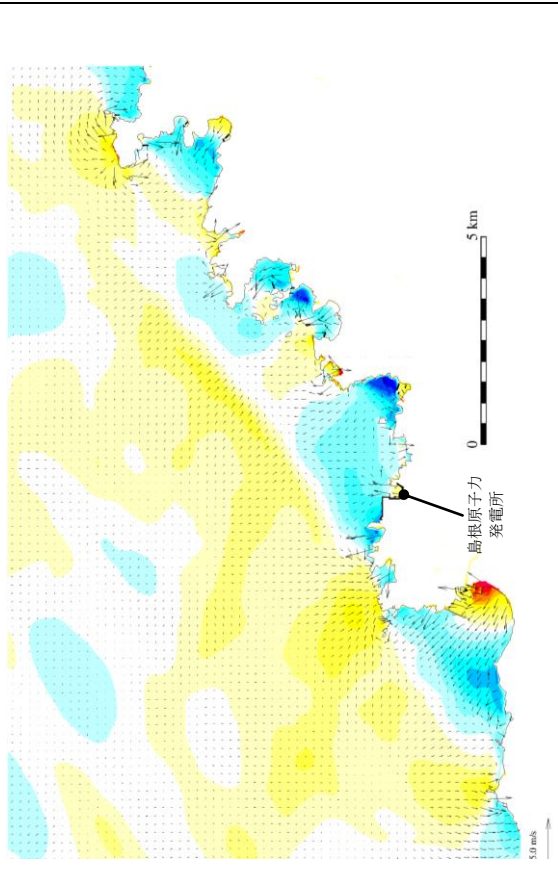
第 6 図(19) 基準津波 6 の水位変動・流向ベクトル



189分30秒

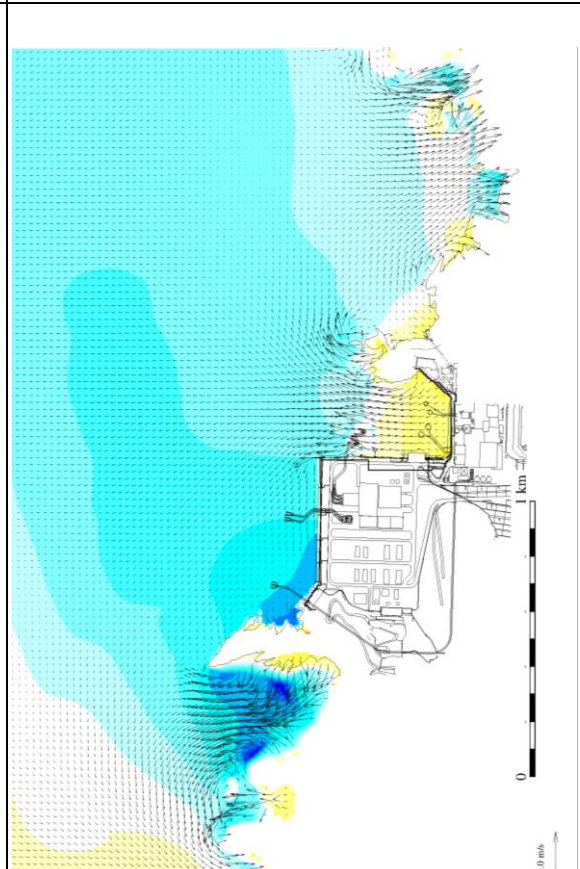
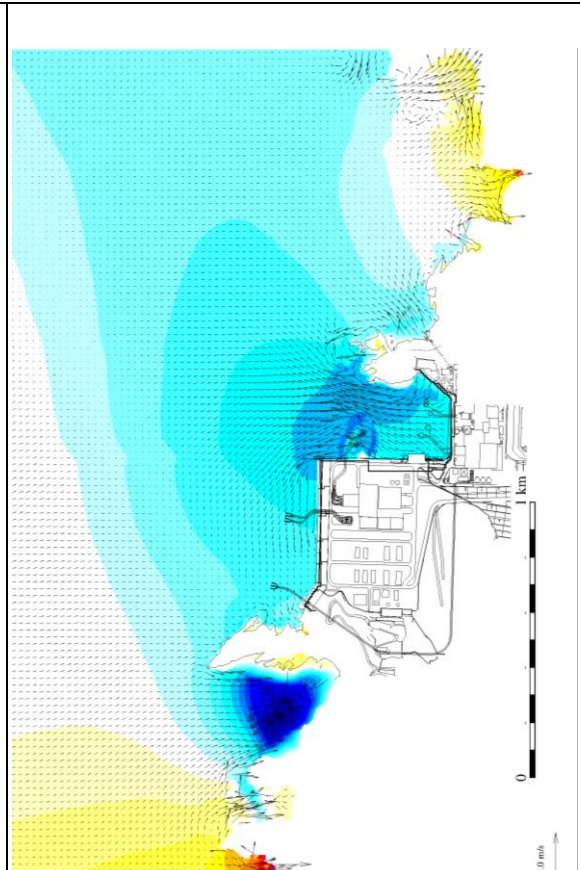


189分



時間

発電所周辺海域 (防波堤無し)

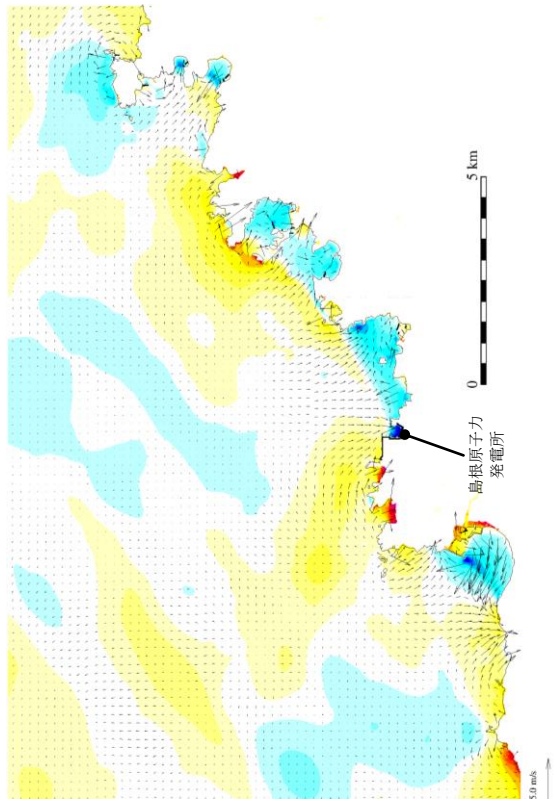


発電所港湾部 (防波堤無し)

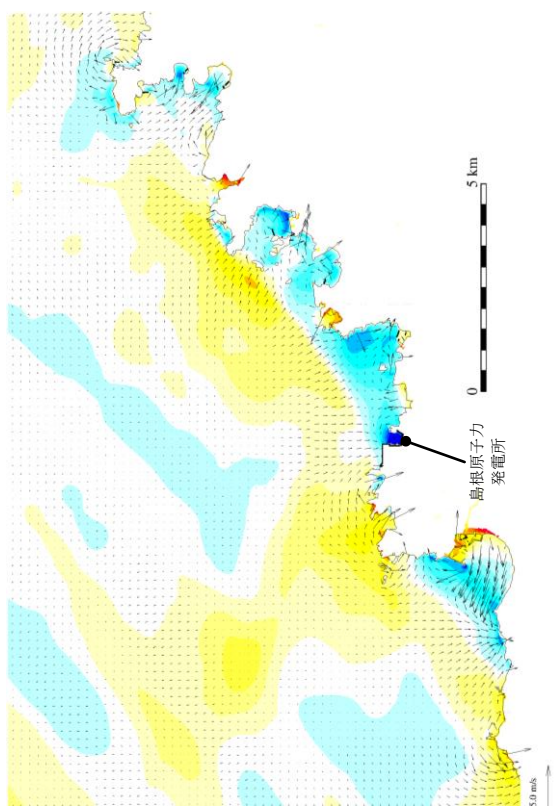
第6図(20) 基準津波6の水位変動・流向ベクトル



190分30秒

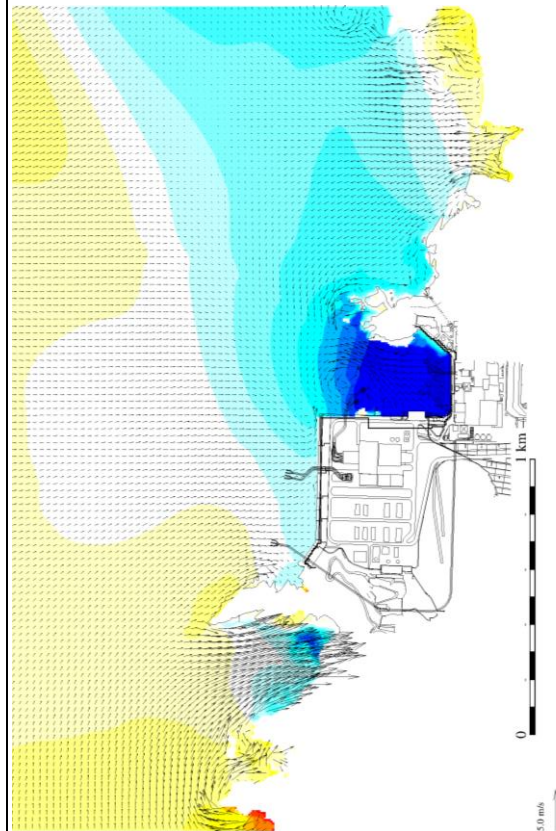
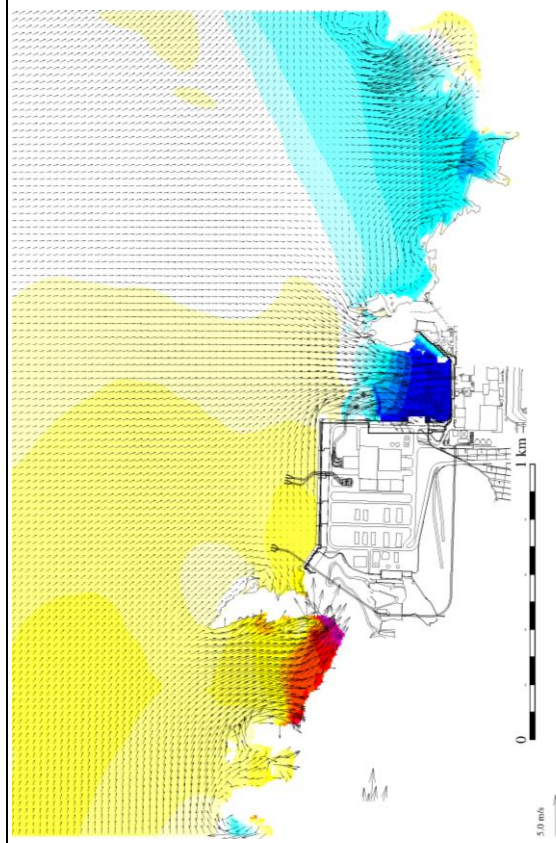
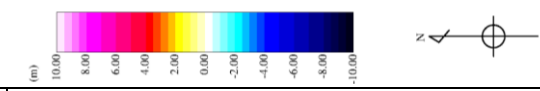


190分



時間

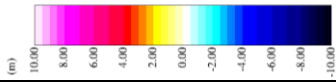
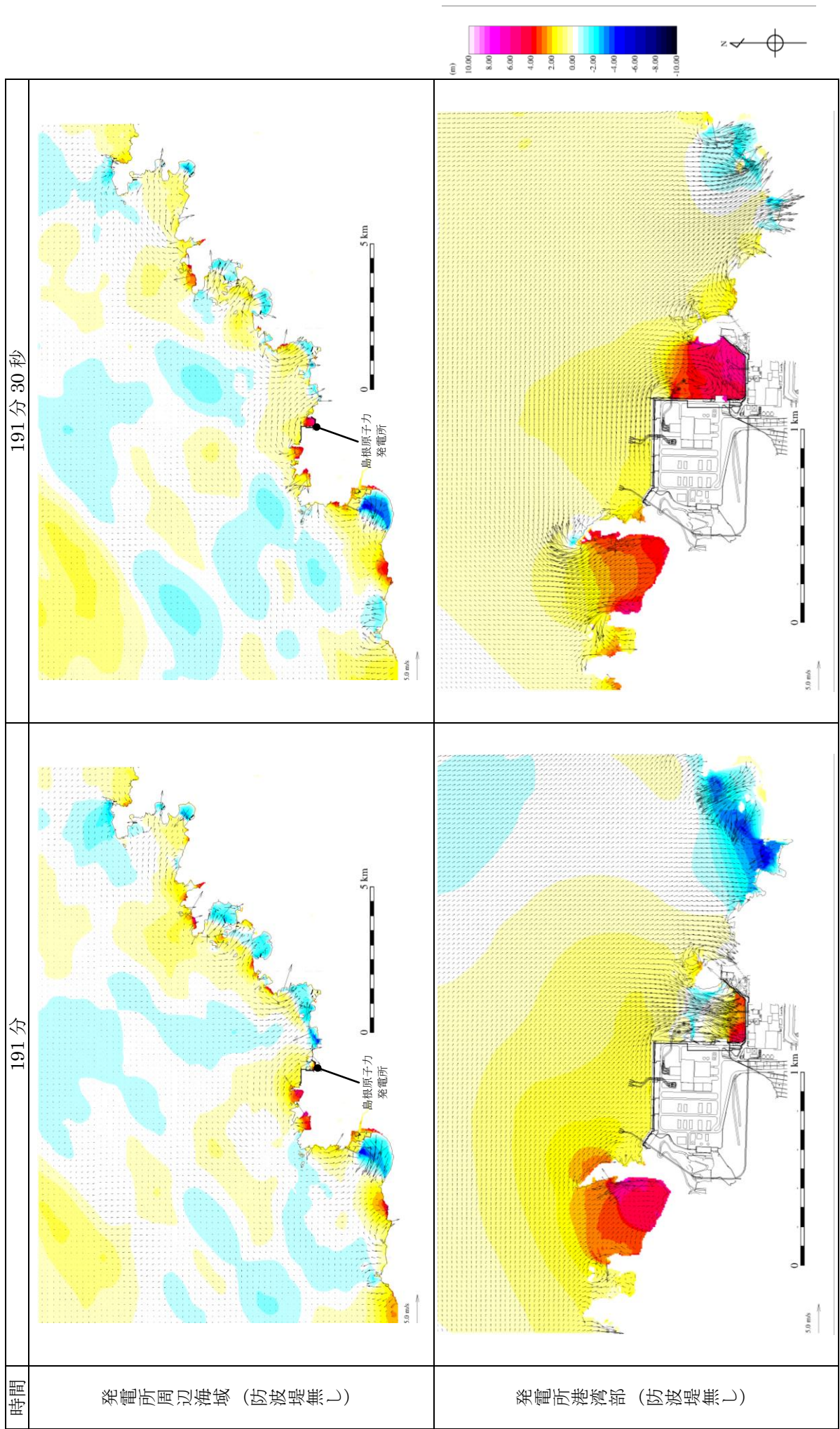
発電所周辺海域 (防波堤無し)



発電所港湾部 (防波堤無し)

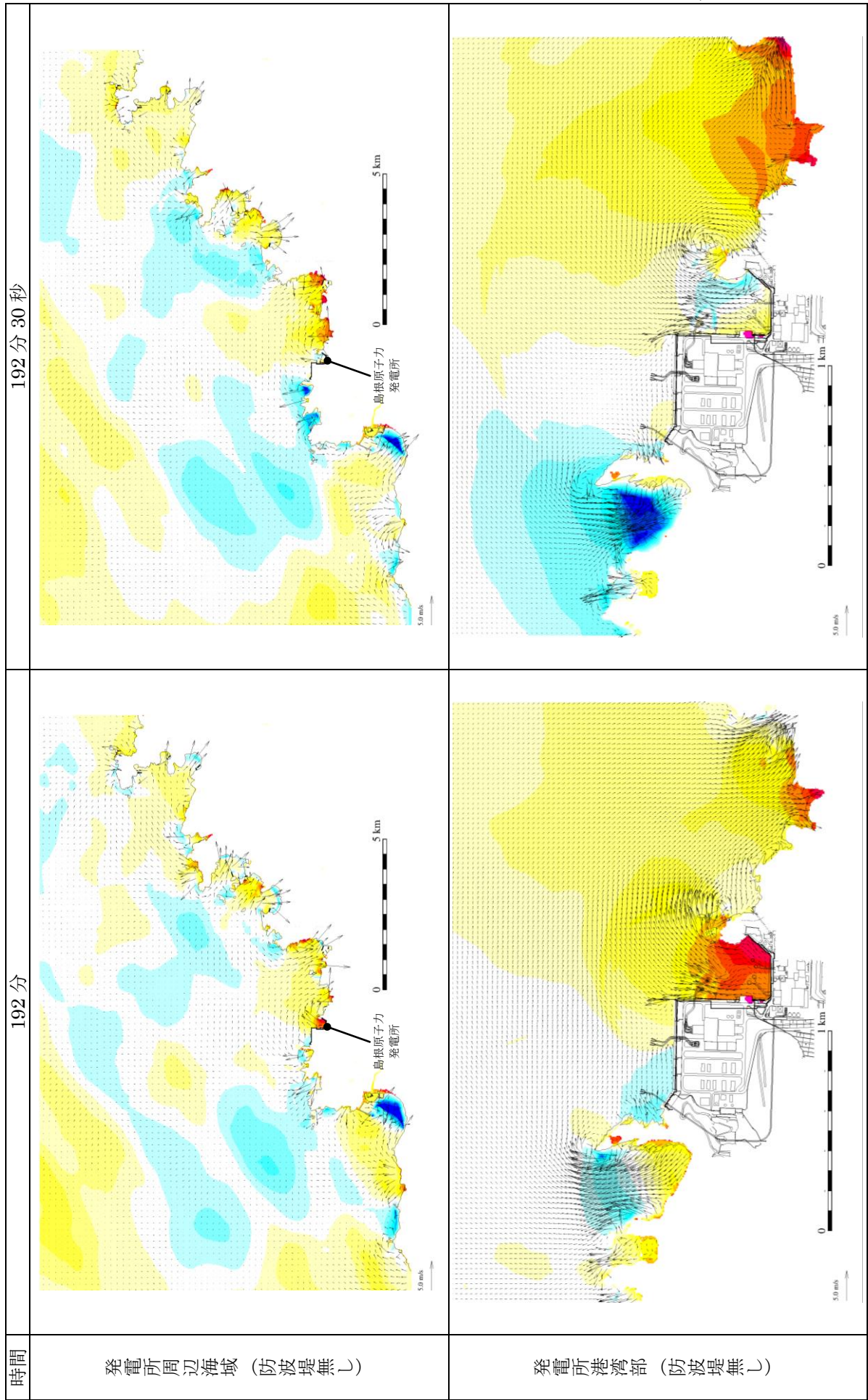
第6図(21) 基準津波6の水位変動・流向ベクトル





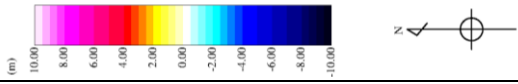
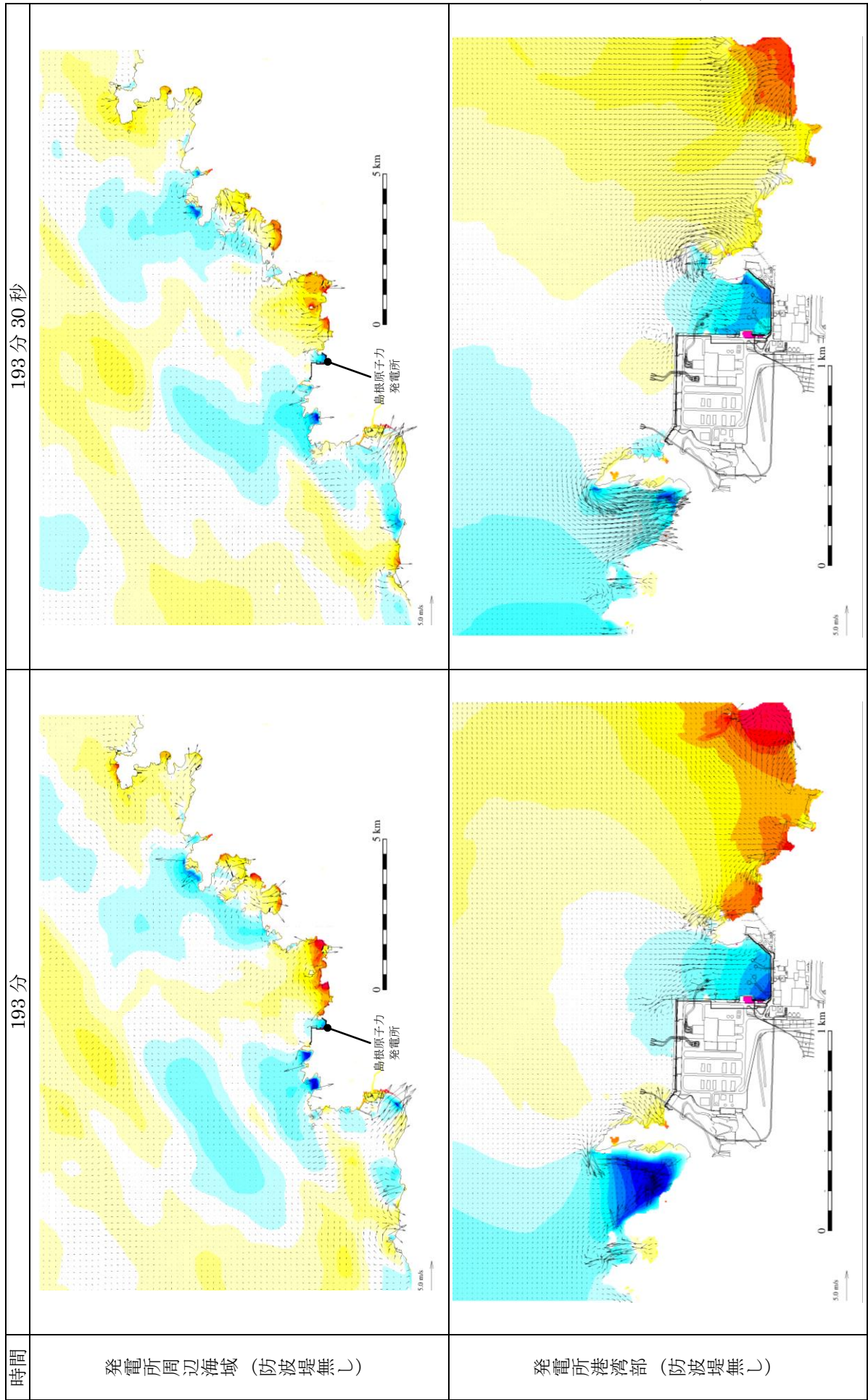
第 6 図(22) 基準津波 6 の水位変動・流向ベクトル





第 6 図(23) 基準津波 6 の水位変動・流向ベクトル





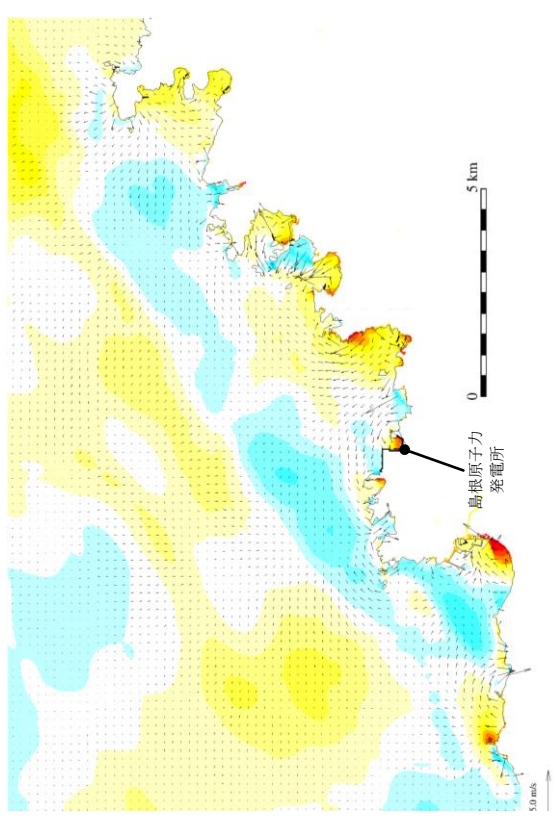
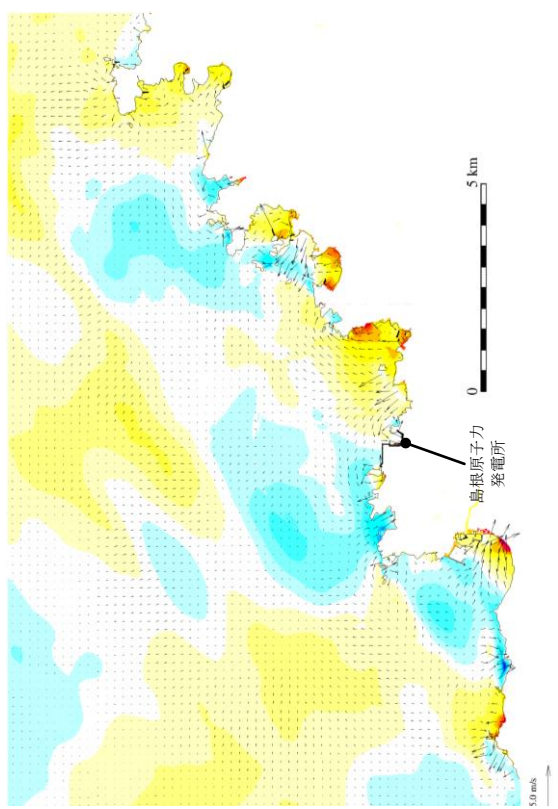
第 6 図(24) 基準津波 6 の水位変動・流向ベクトル



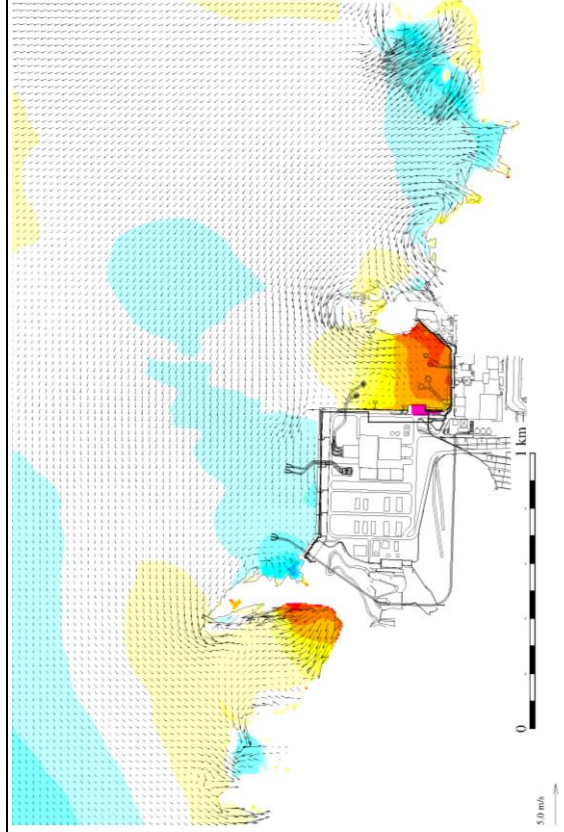
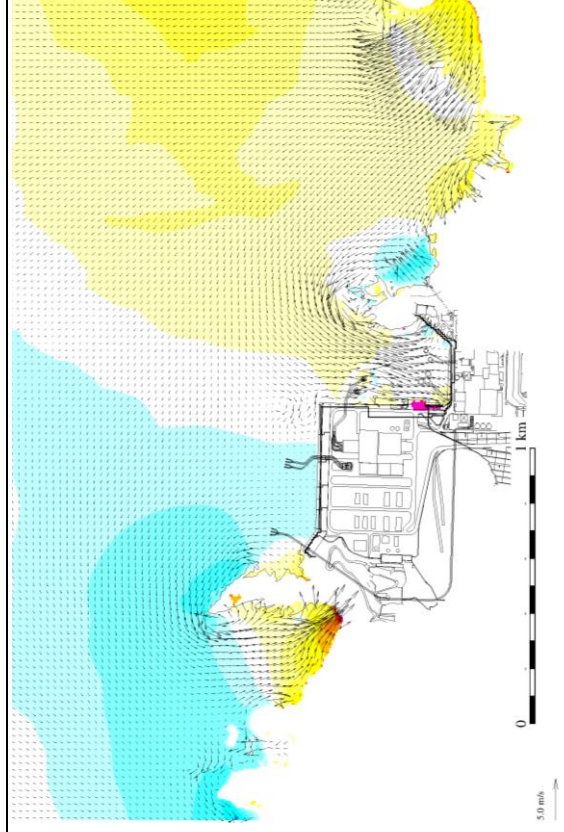
時間

194分

194分30秒



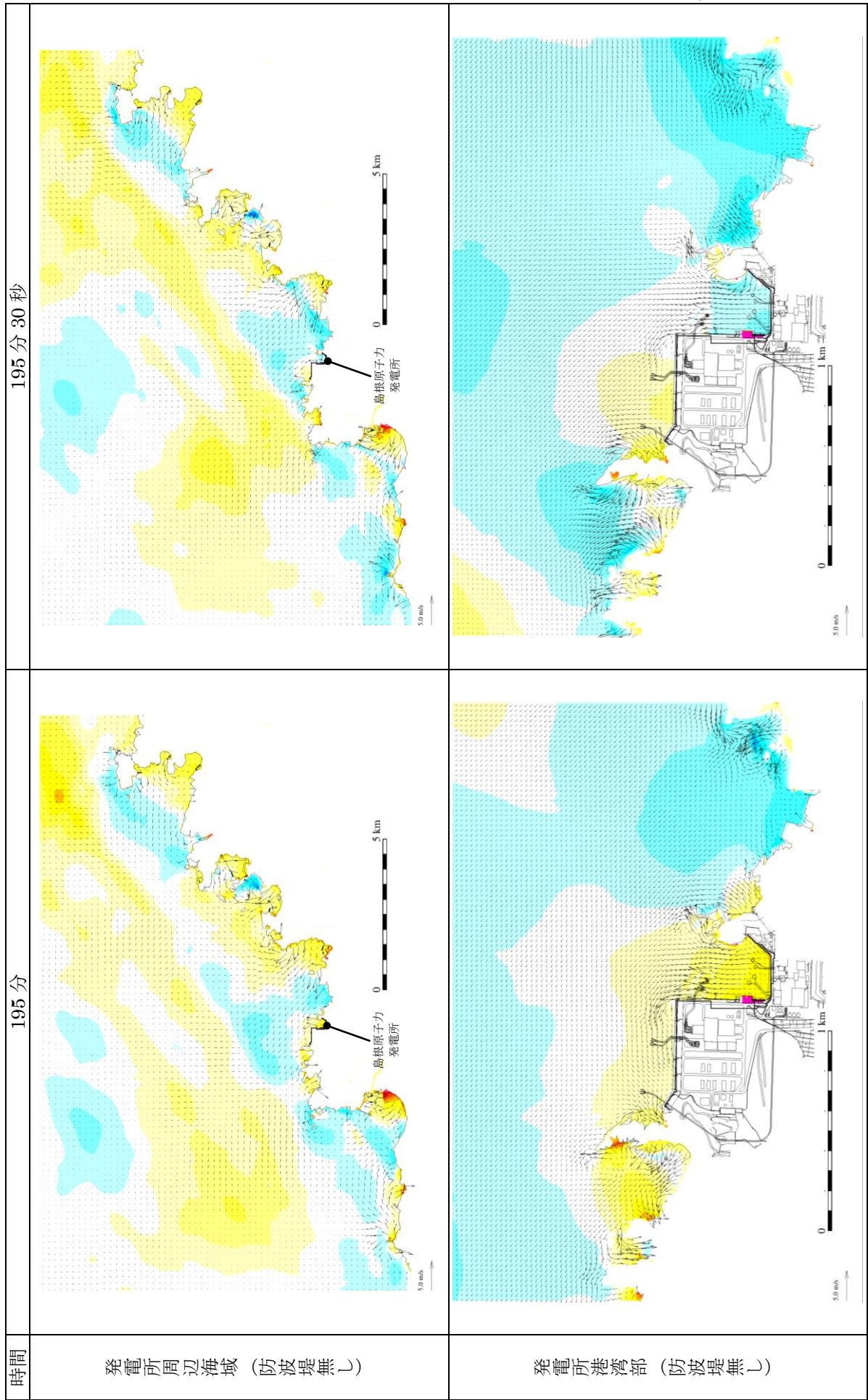
発電所周辺海域 (防波堤無し)



発電所港湾部 (防波堤無し)

第6図(25) 基準津波6の水位変動・流向ベクトル

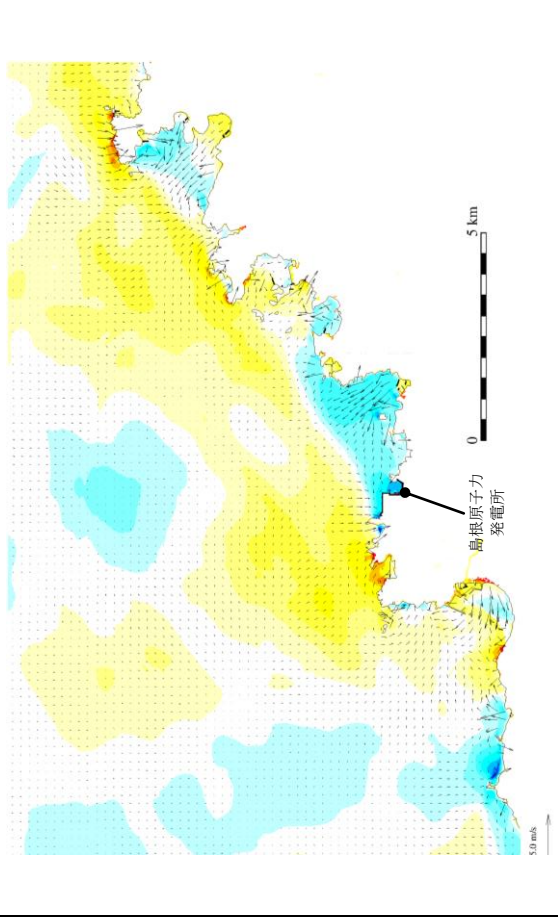




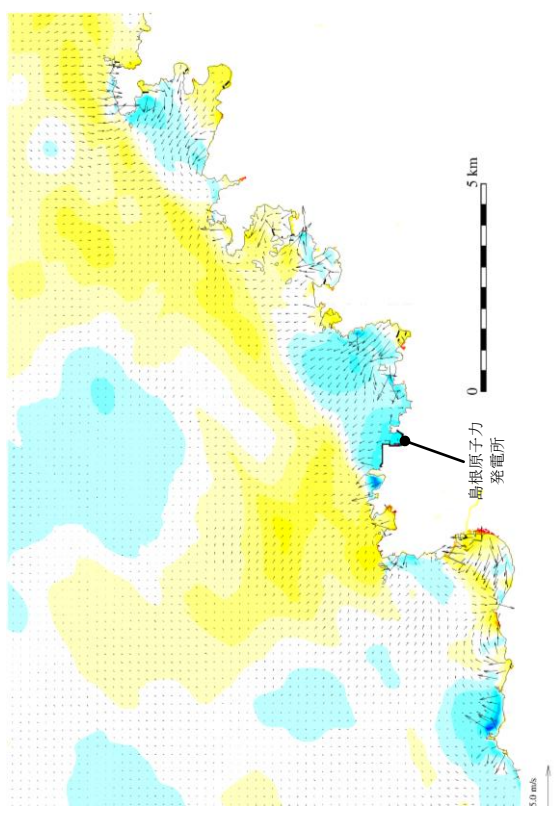
第 6 図(26) 基準津波 6 の水位変動・流向ベクトル



196分30秒

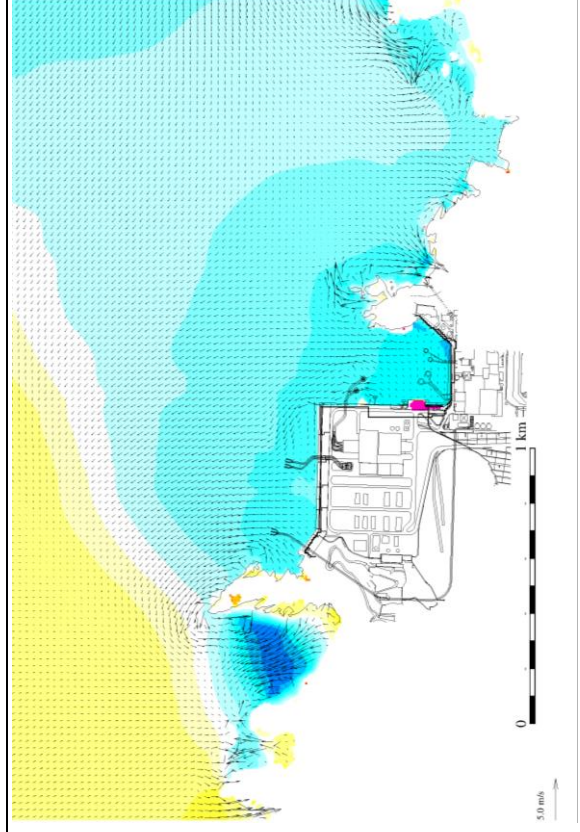
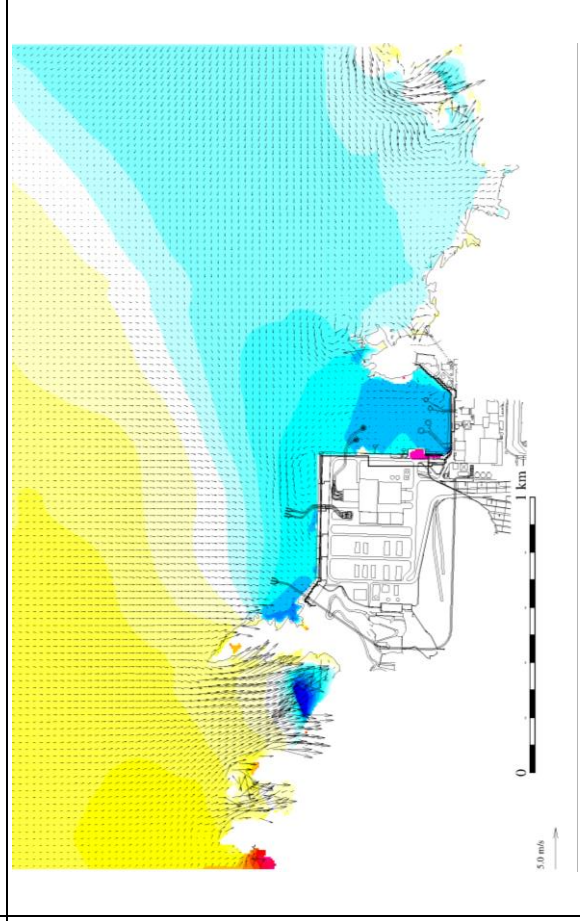
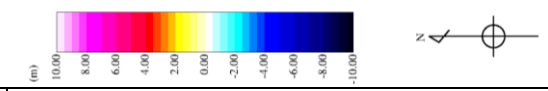


196分



時間

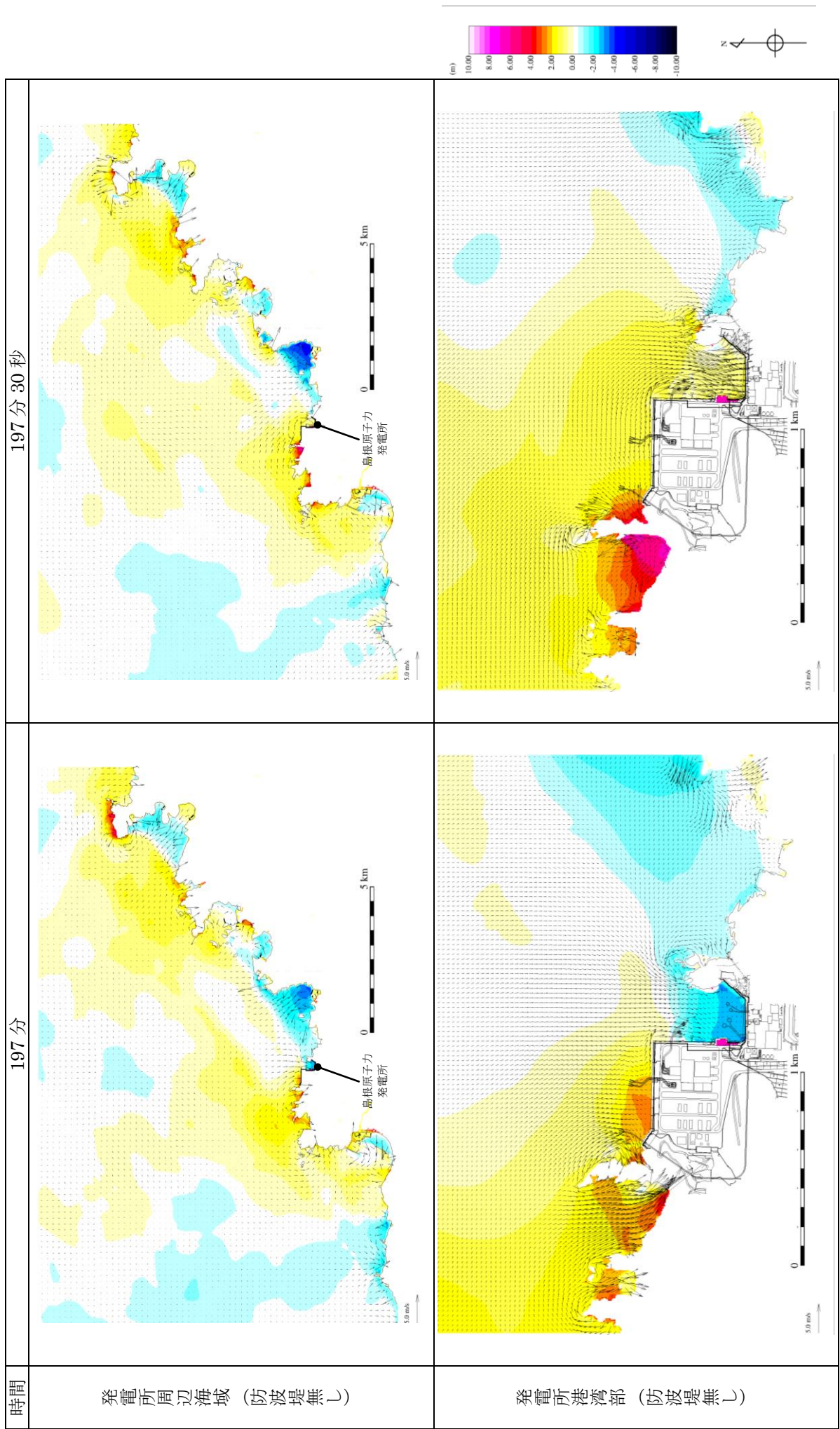
発電所周辺海域 (防波堤無し)



発電所港湾部 (防波堤無し)

第6図(27) 基準津波6の水位変動・流向ベクトル

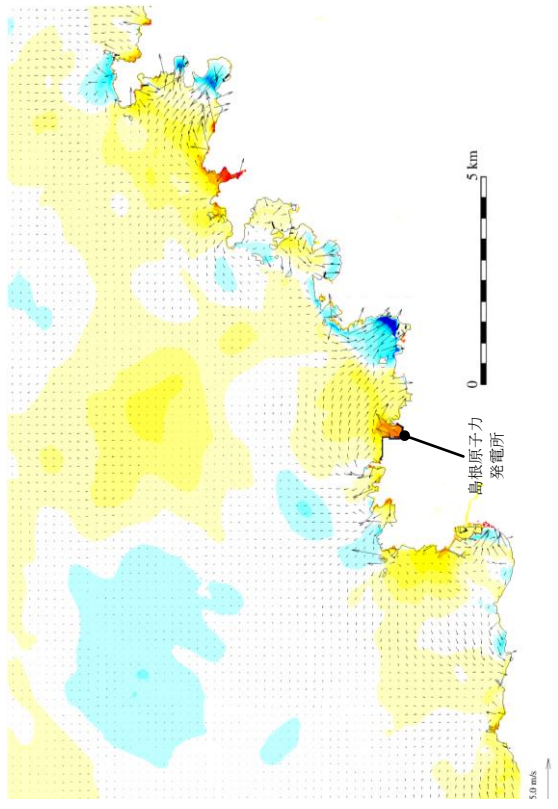




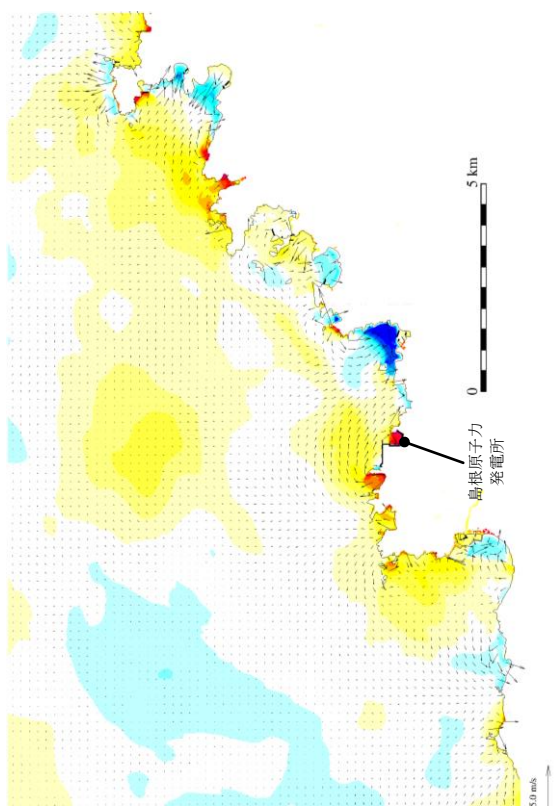
第 6 図(28) 基準津波 6 の水位変動・流向ベクトル



198分30秒

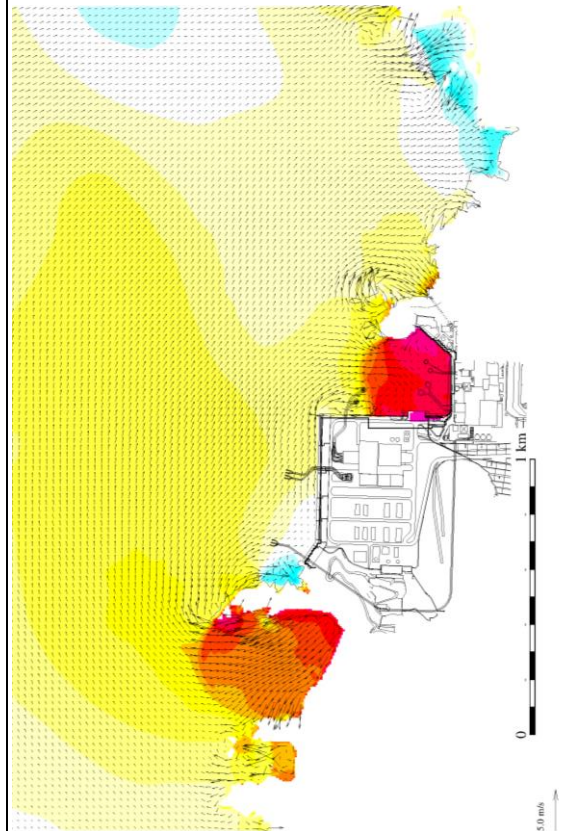
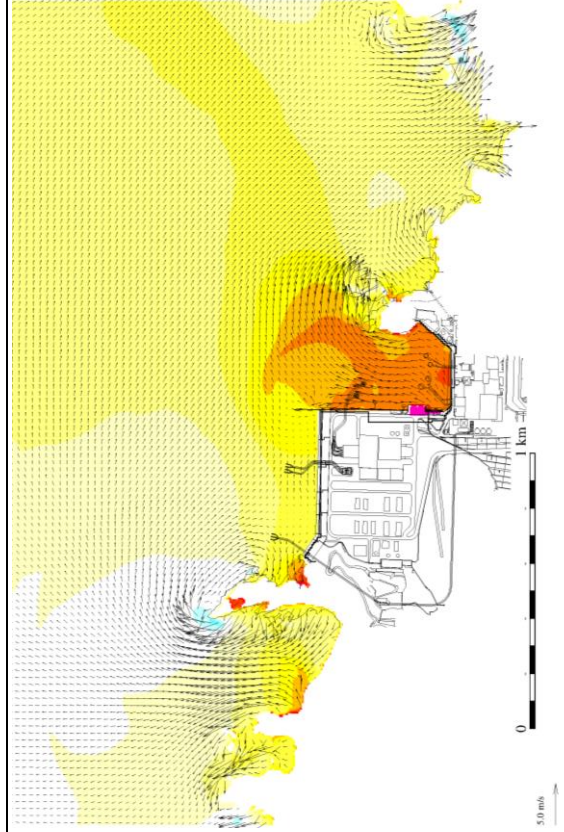
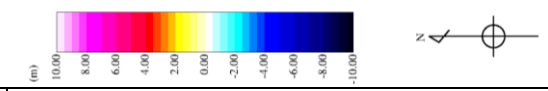


198分



時間

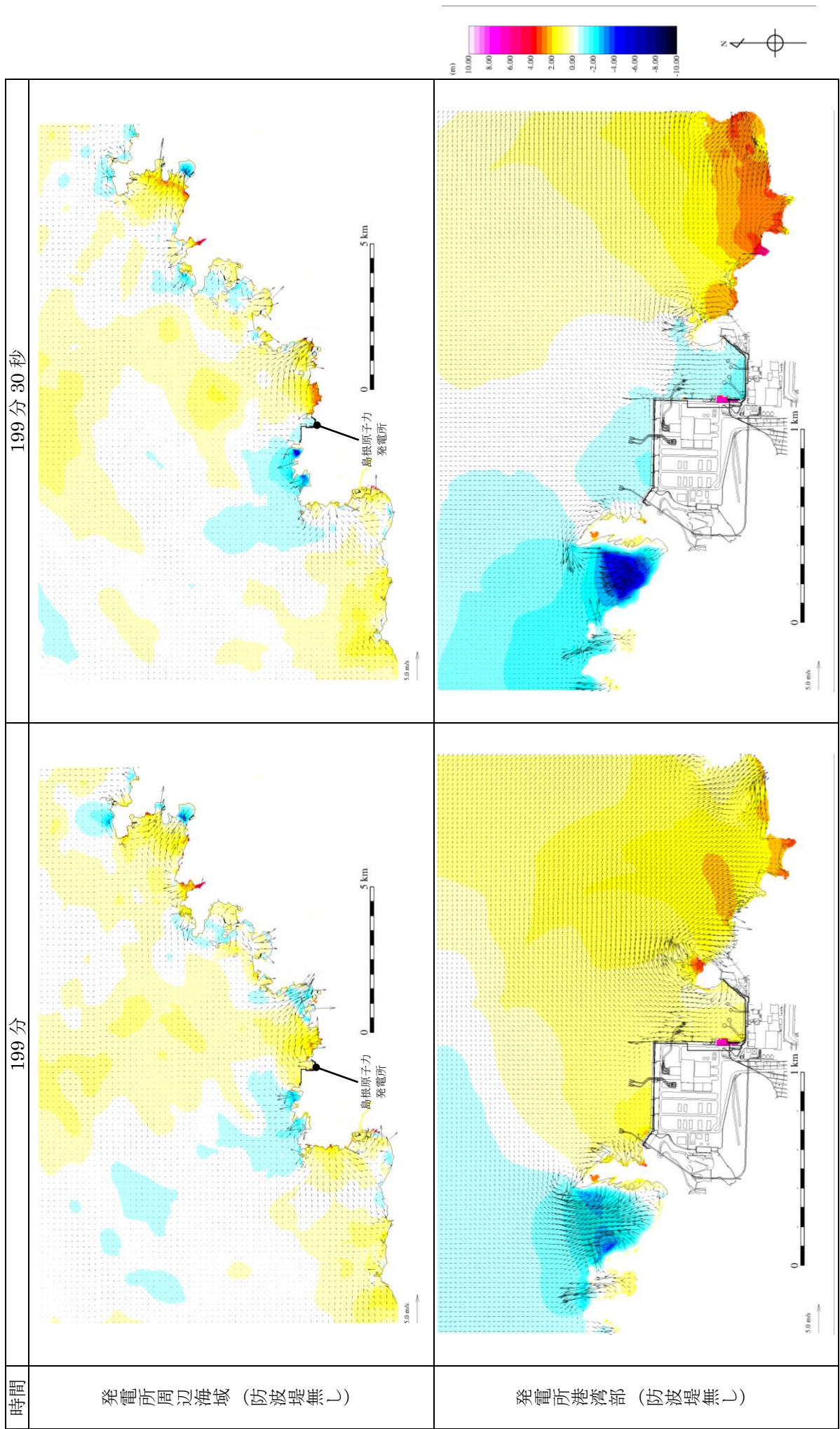
発電所周辺海域 (防波堤無し)



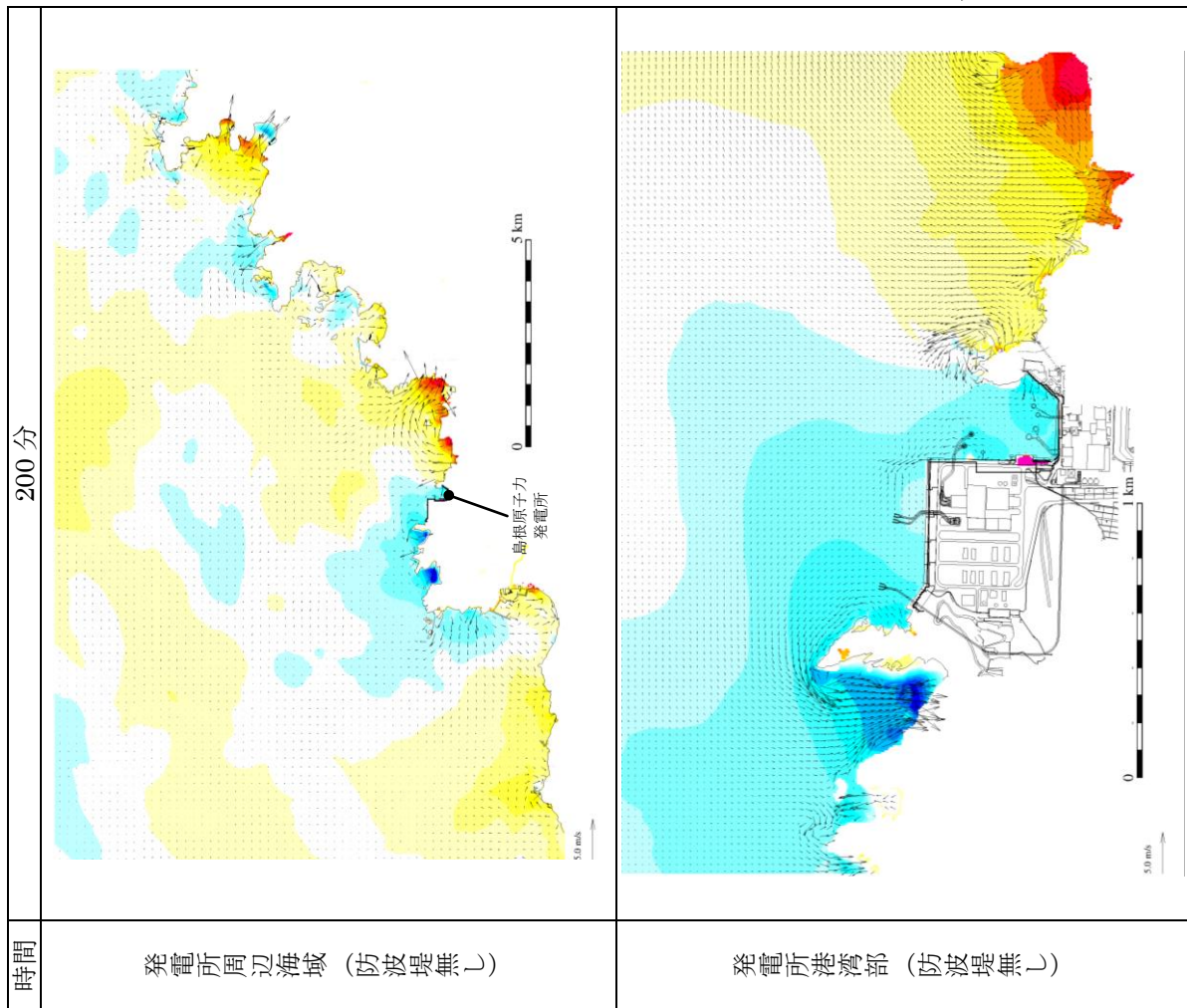
発電所港湾部 (防波堤無し)

第 6 図(29) 基準津波 6 の水位変動・流向ベクトル





第 6 図(30) 基準津波 6 の水位変動・流向ベクトル



第 6 図 (31) 基準津波 6 の水位変動・流向ベクトル