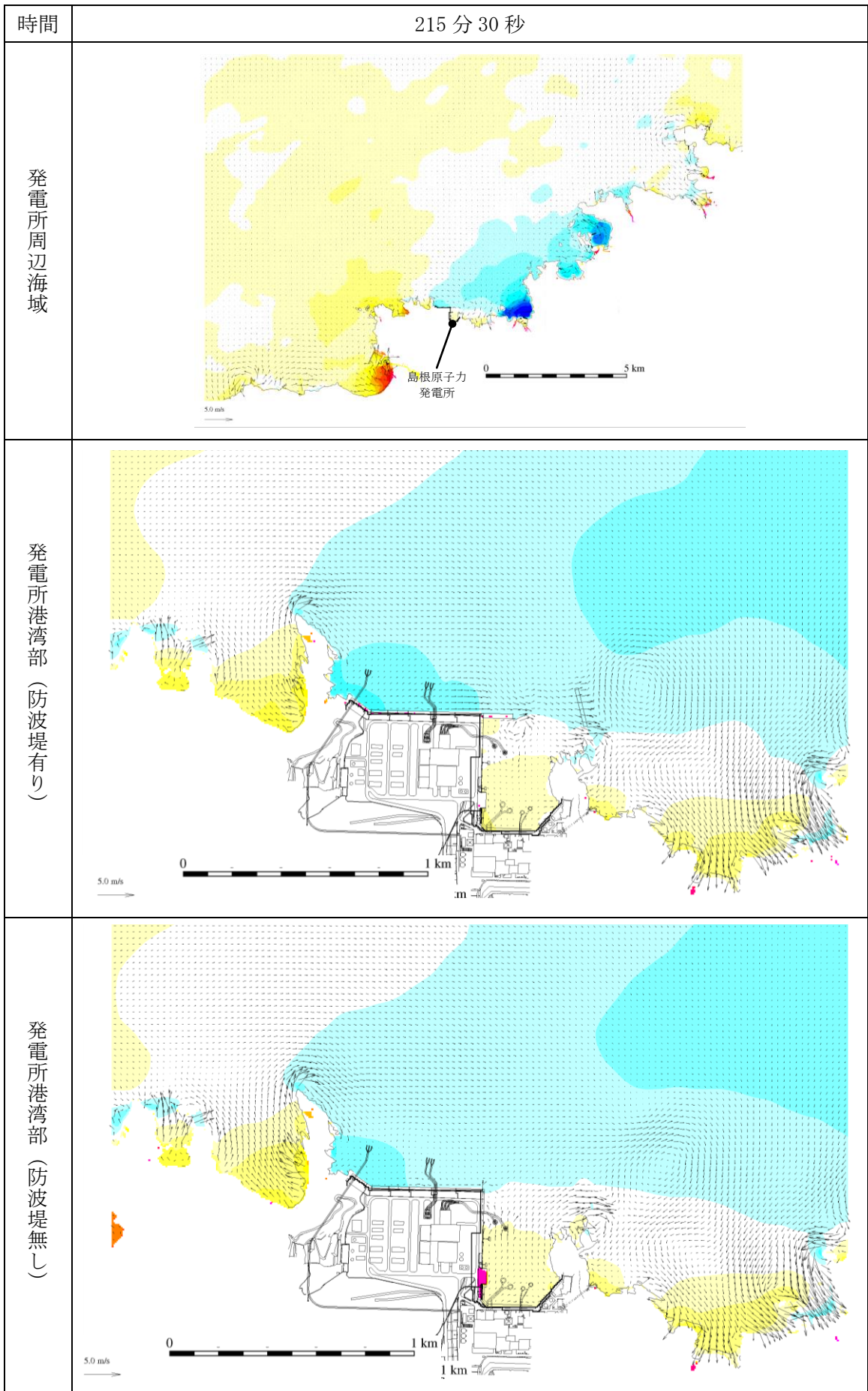
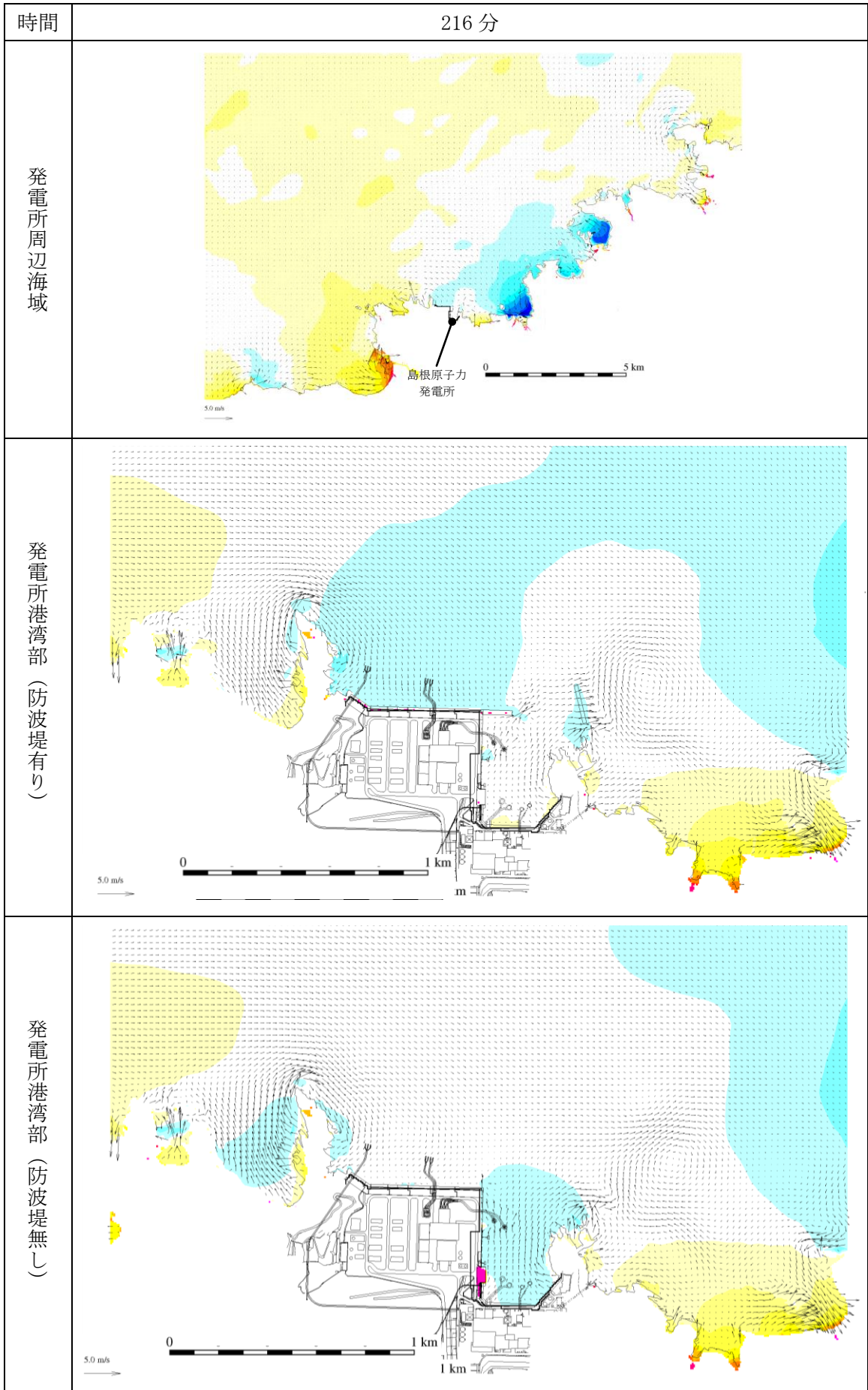


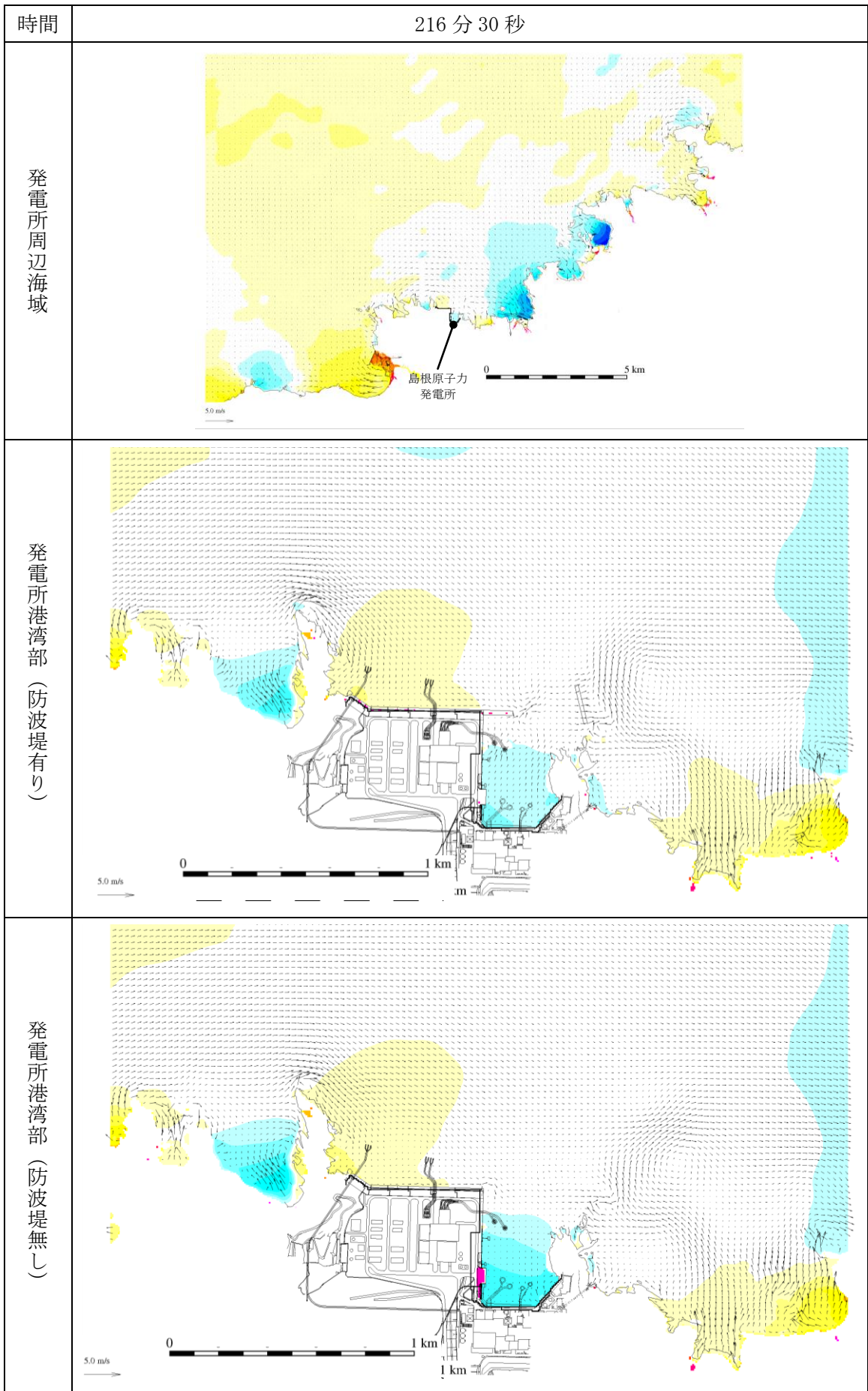
第 1 図 (231) 基準津波 1 の水位変動・流向ベクトル



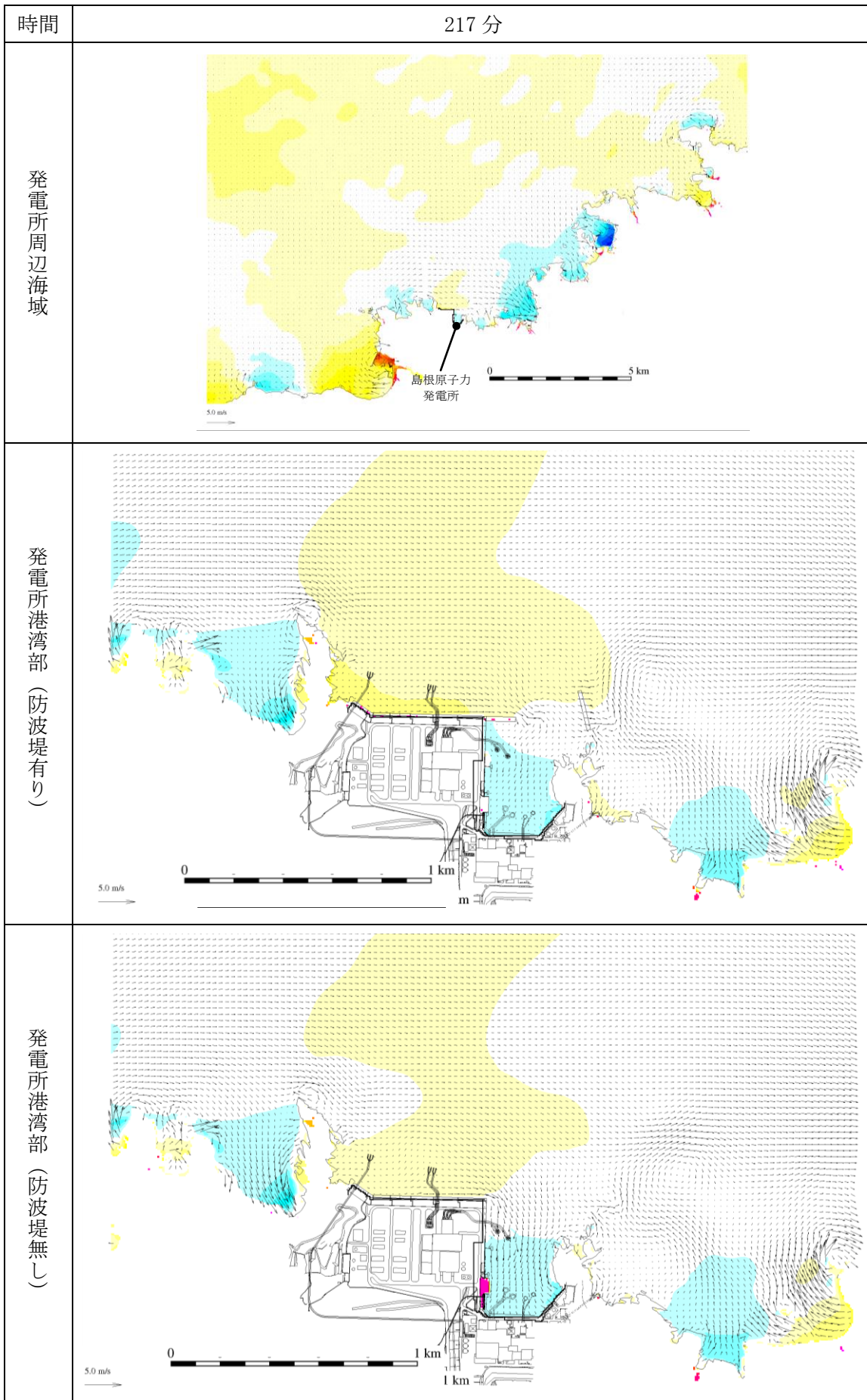
第 1 図 (232) 基準津波 1 の水位変動・流向ベクトル



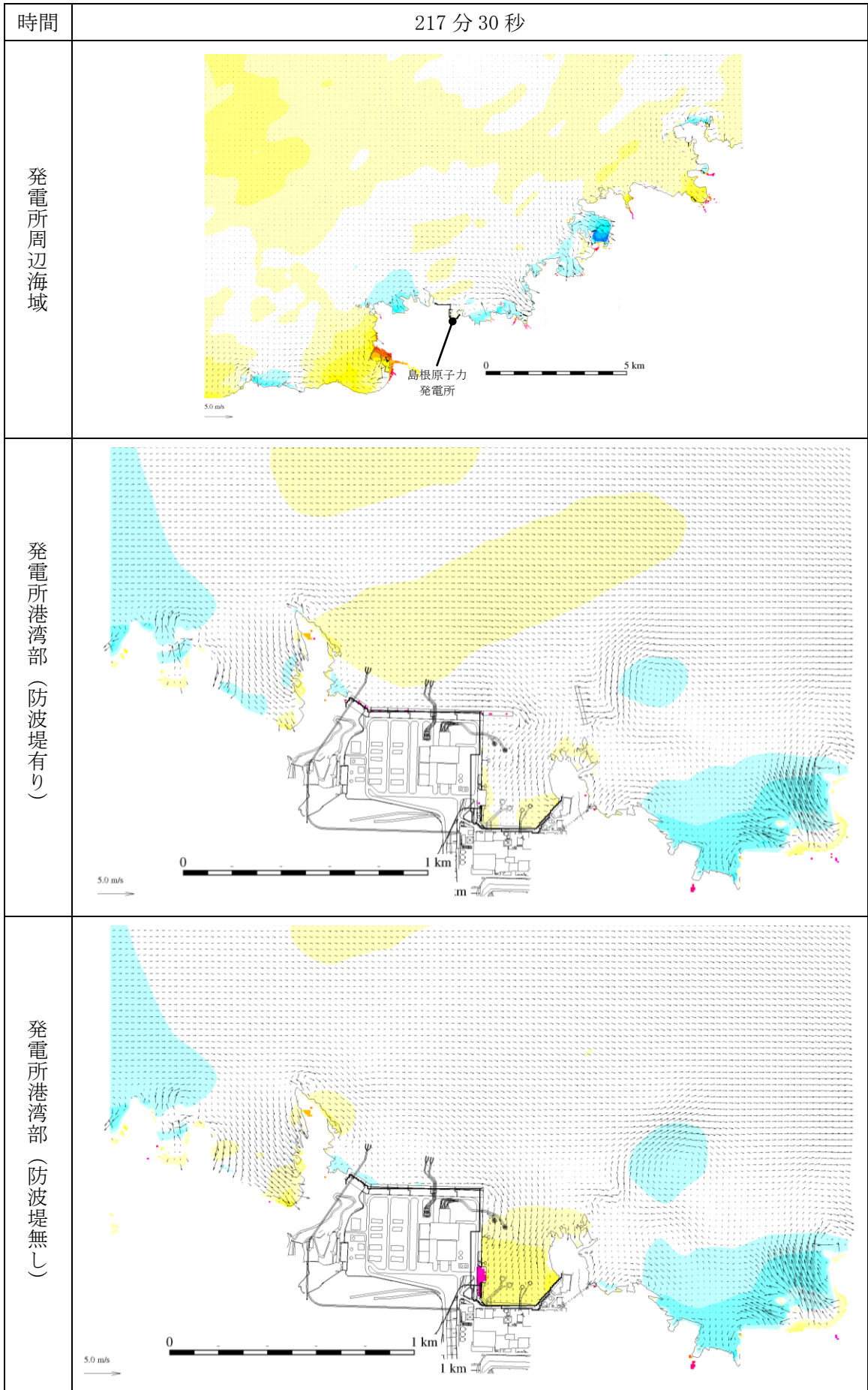
第 1 図 (233) 基準津波 1 の水位変動・流向ベクトル



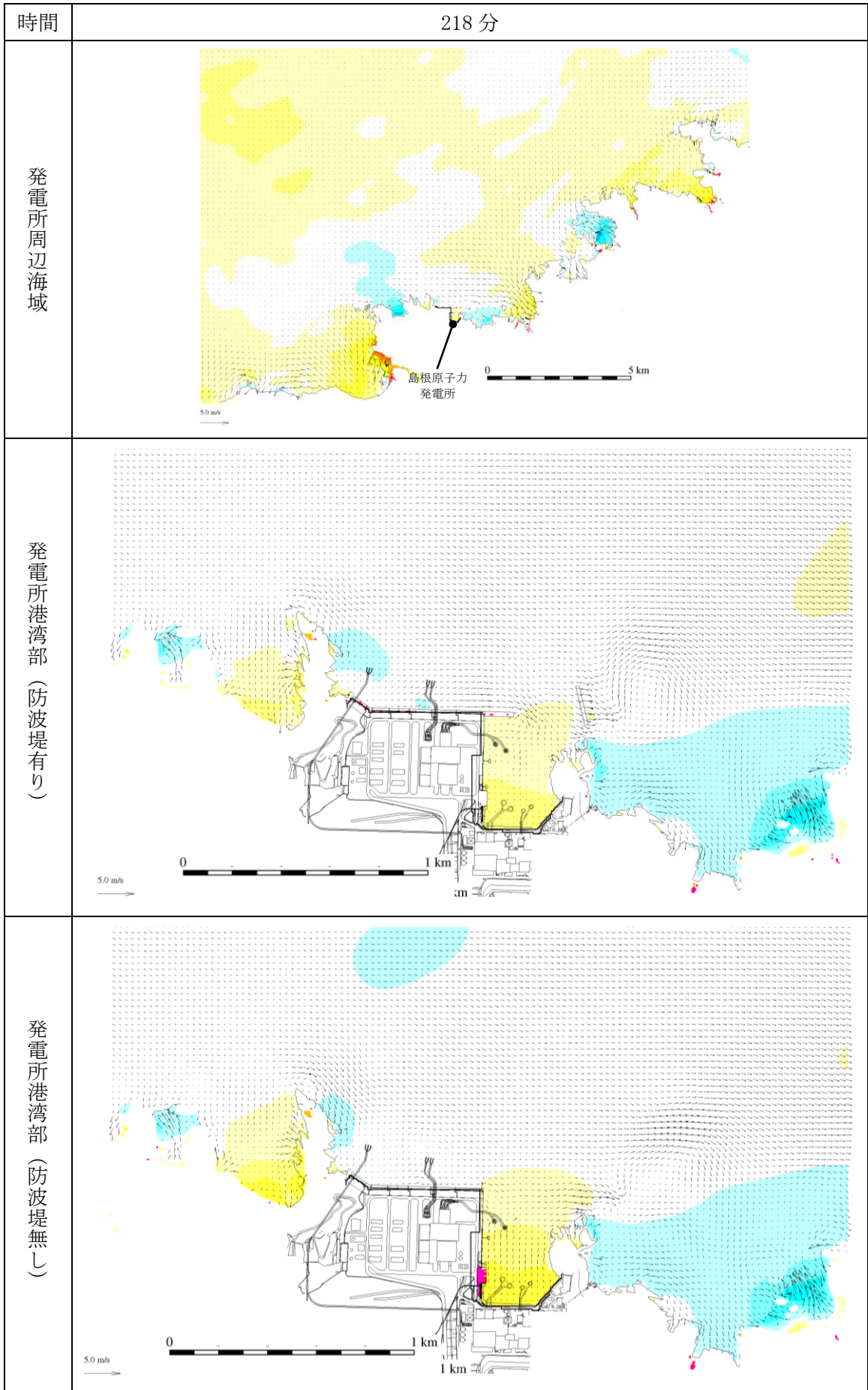
第 1 図 (234) 基準津波 1 の水位変動・流向ベクトル



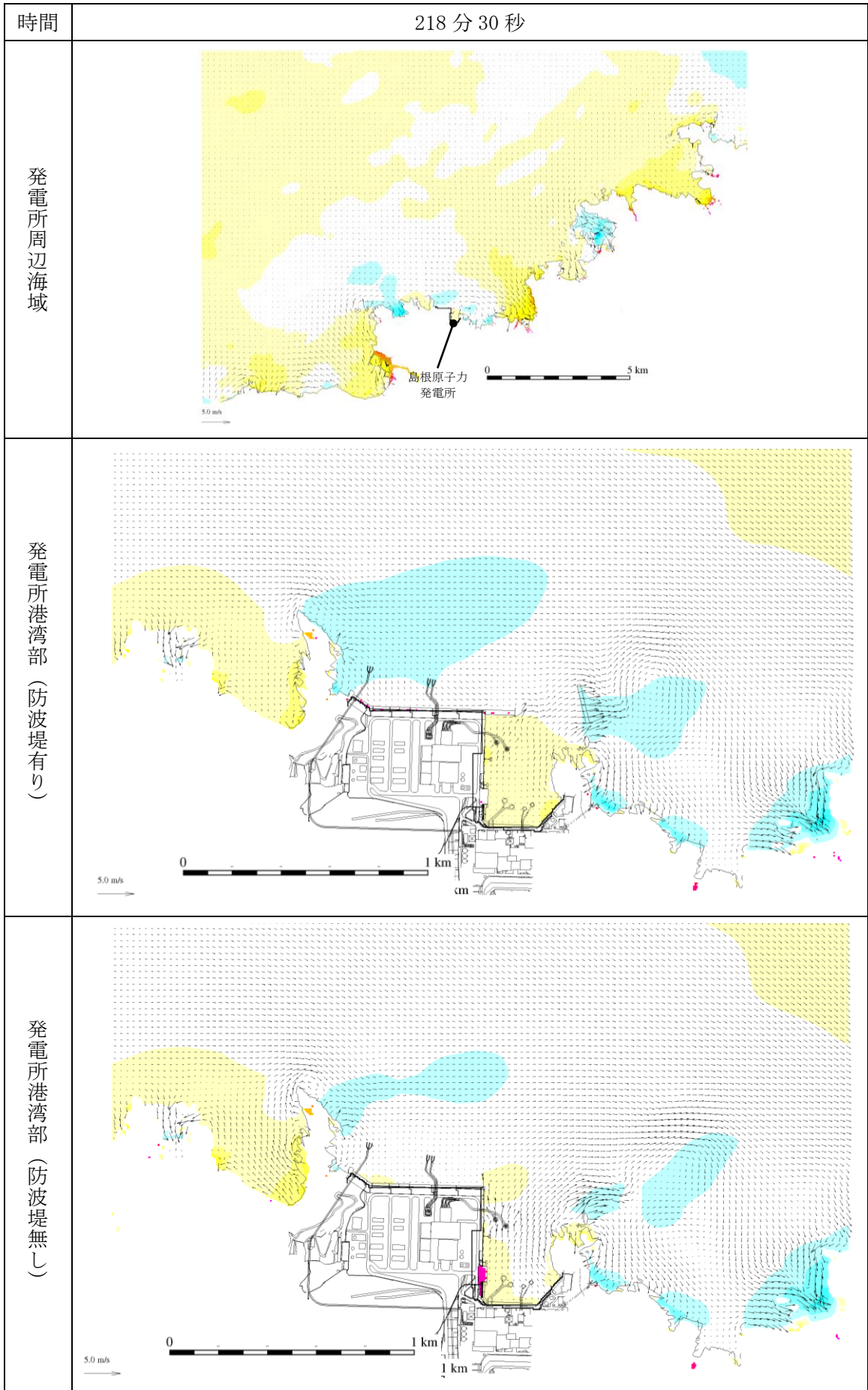
第 1 図 (235) 基準津波 1 の水位変動・流向ベクトル



第 1 図 (236) 基準津波 1 の水位変動・流向ベクトル

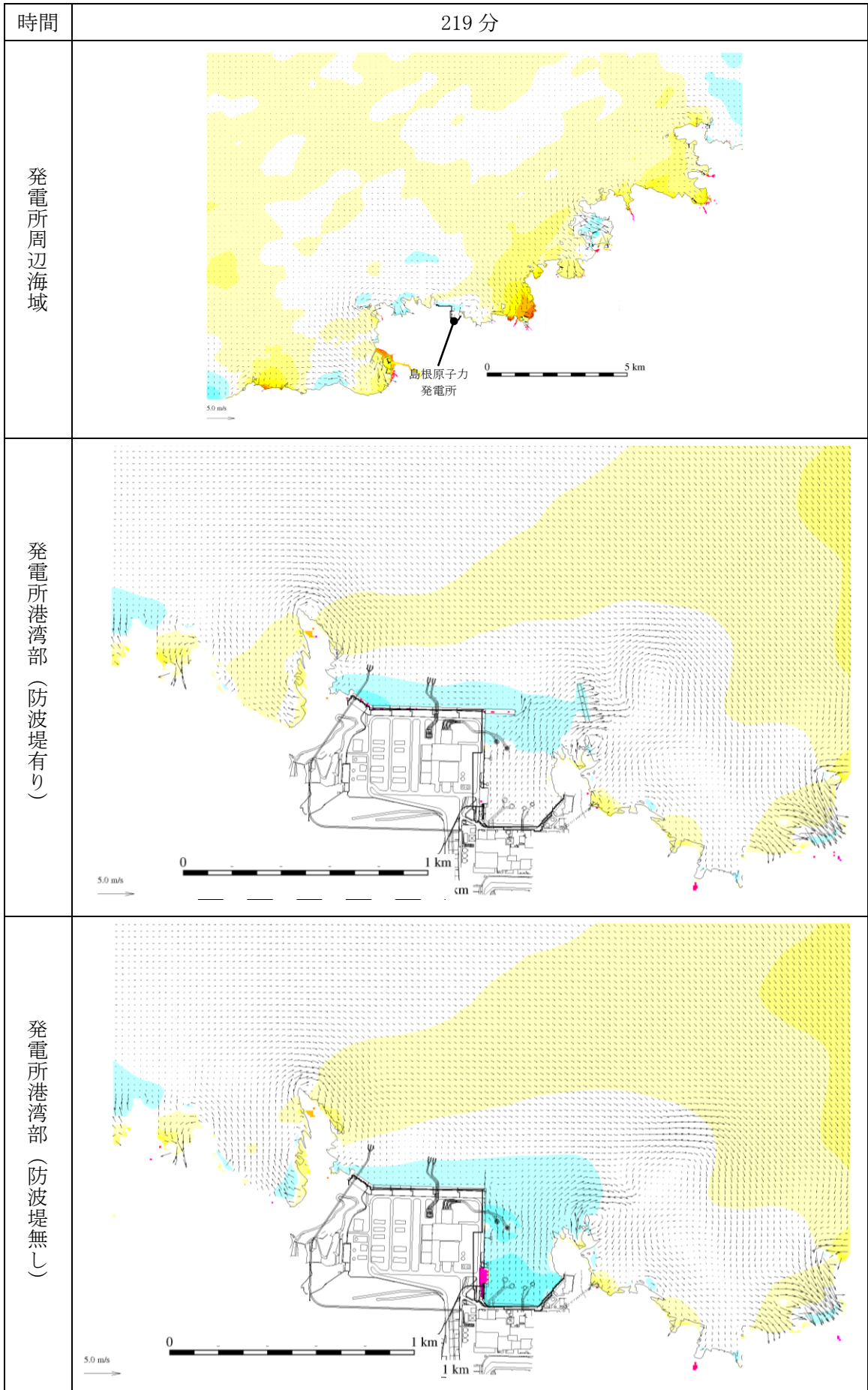


第 1 図 (237) 基準津波 1 の水位変動・流向ベクトル

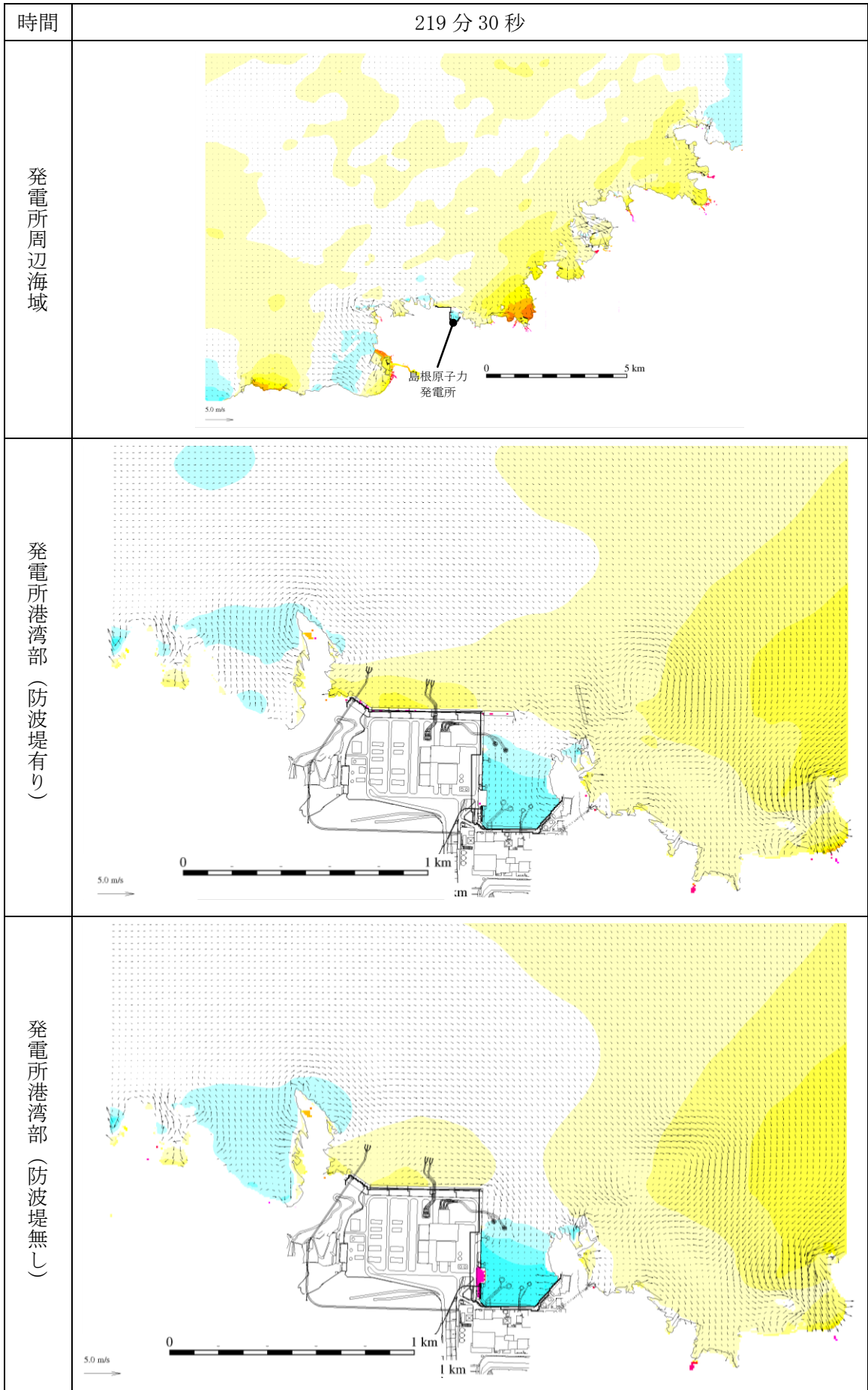


第 1 図 (238) 基準津波 1 の水位変動・流向ベクトル

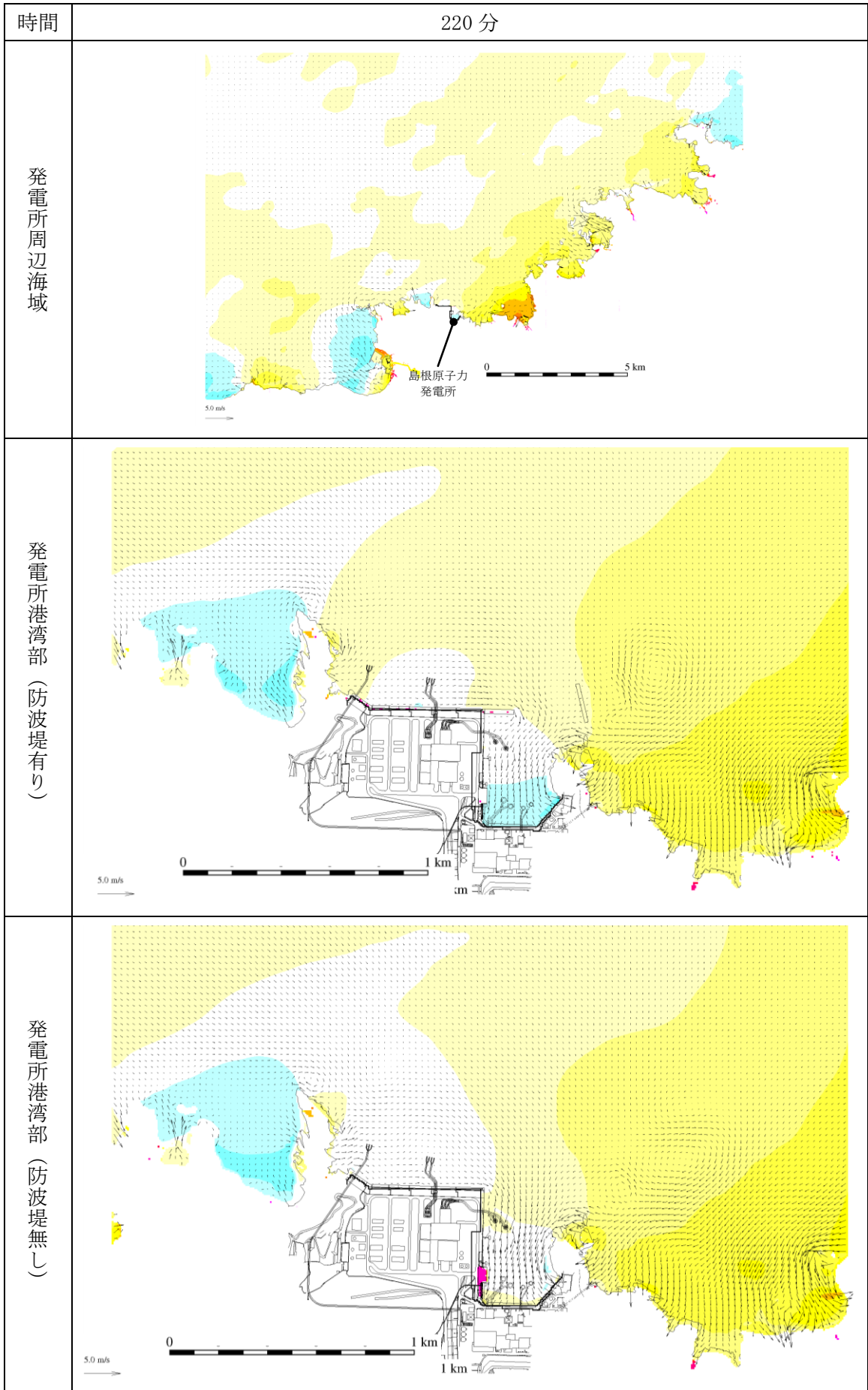




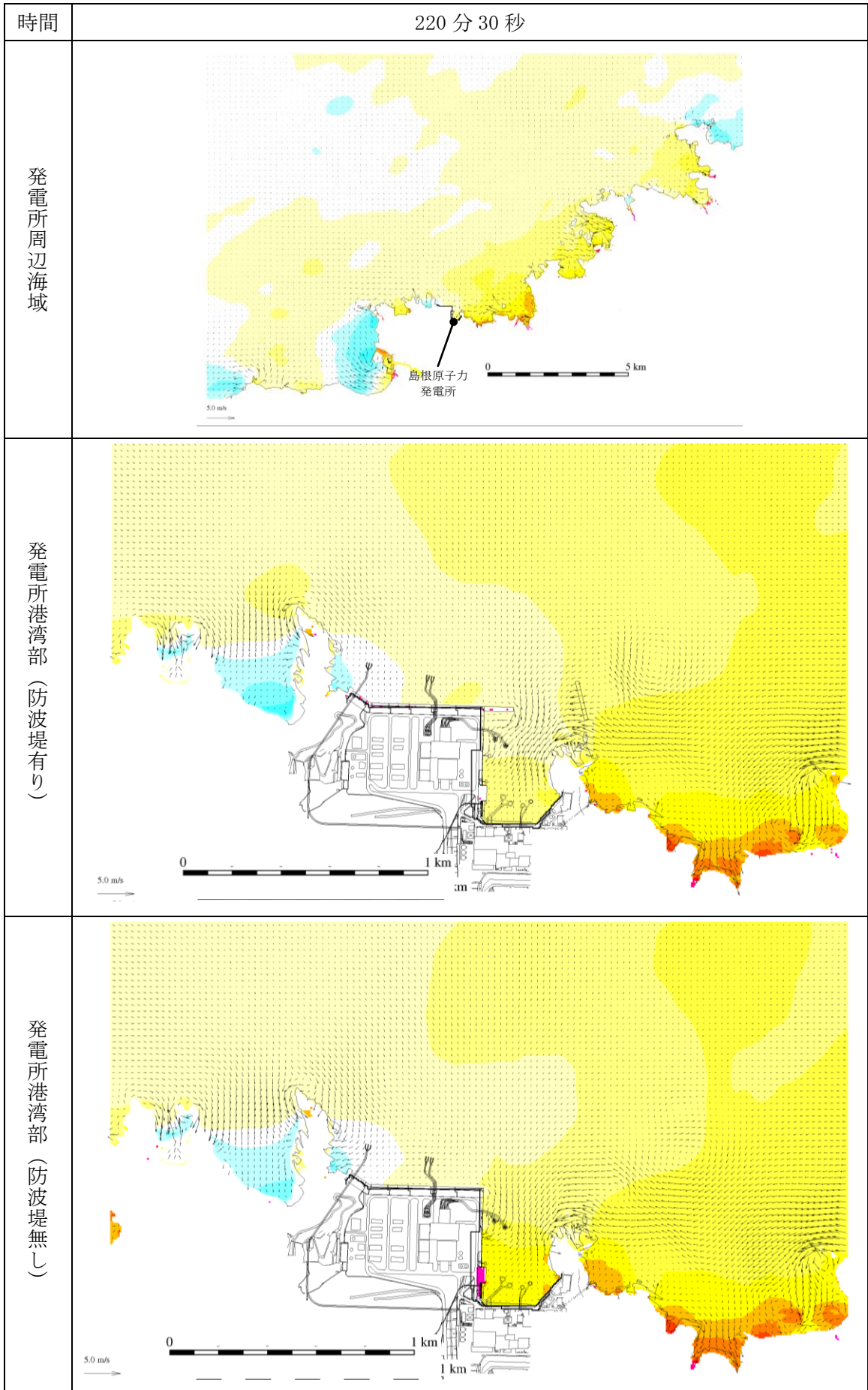
第 1 図 (239) 基準津波 1 の水位変動・流向ベクトル



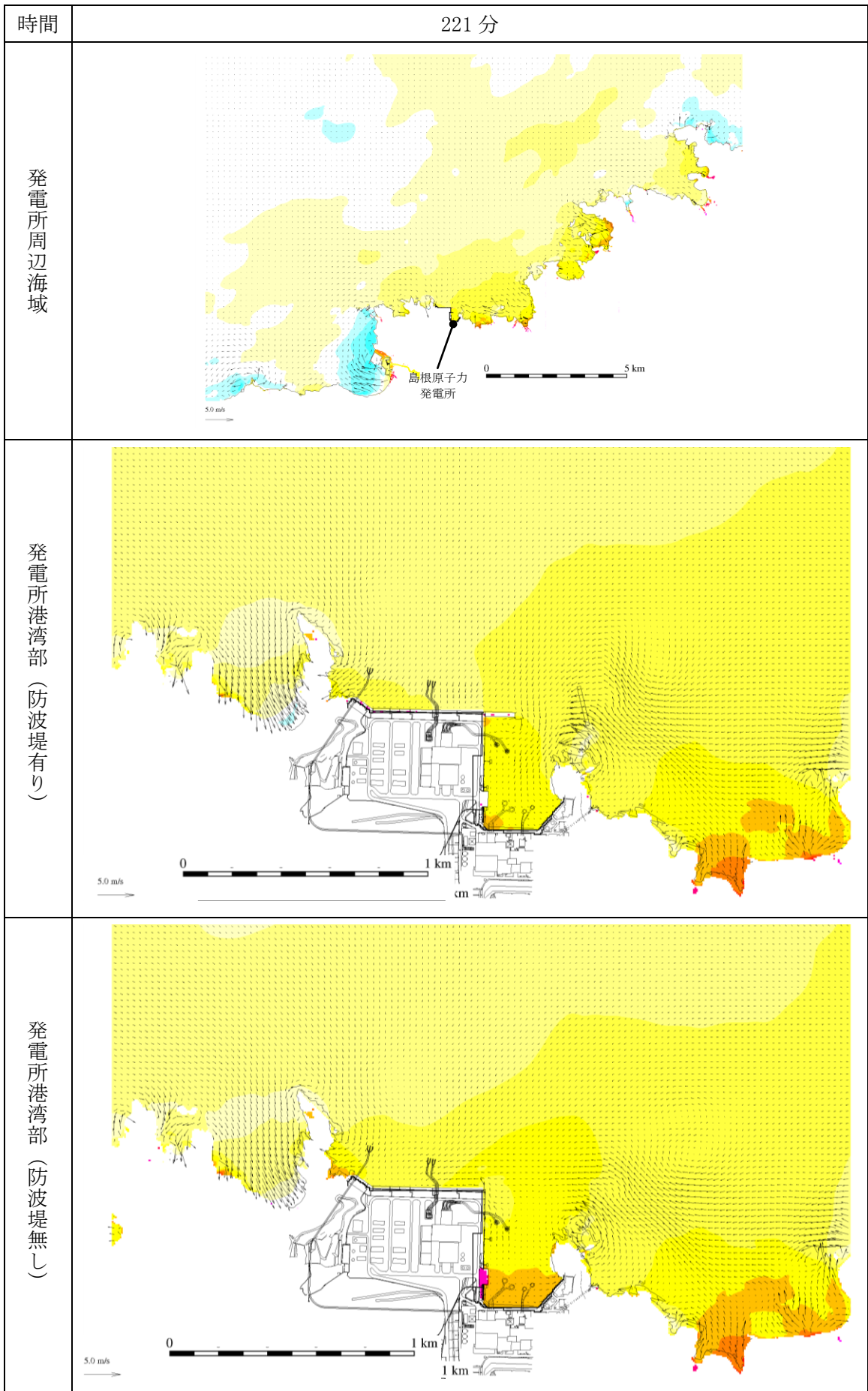
第 1 図 (240) 基準津波 1 の水位変動・流向ベクトル



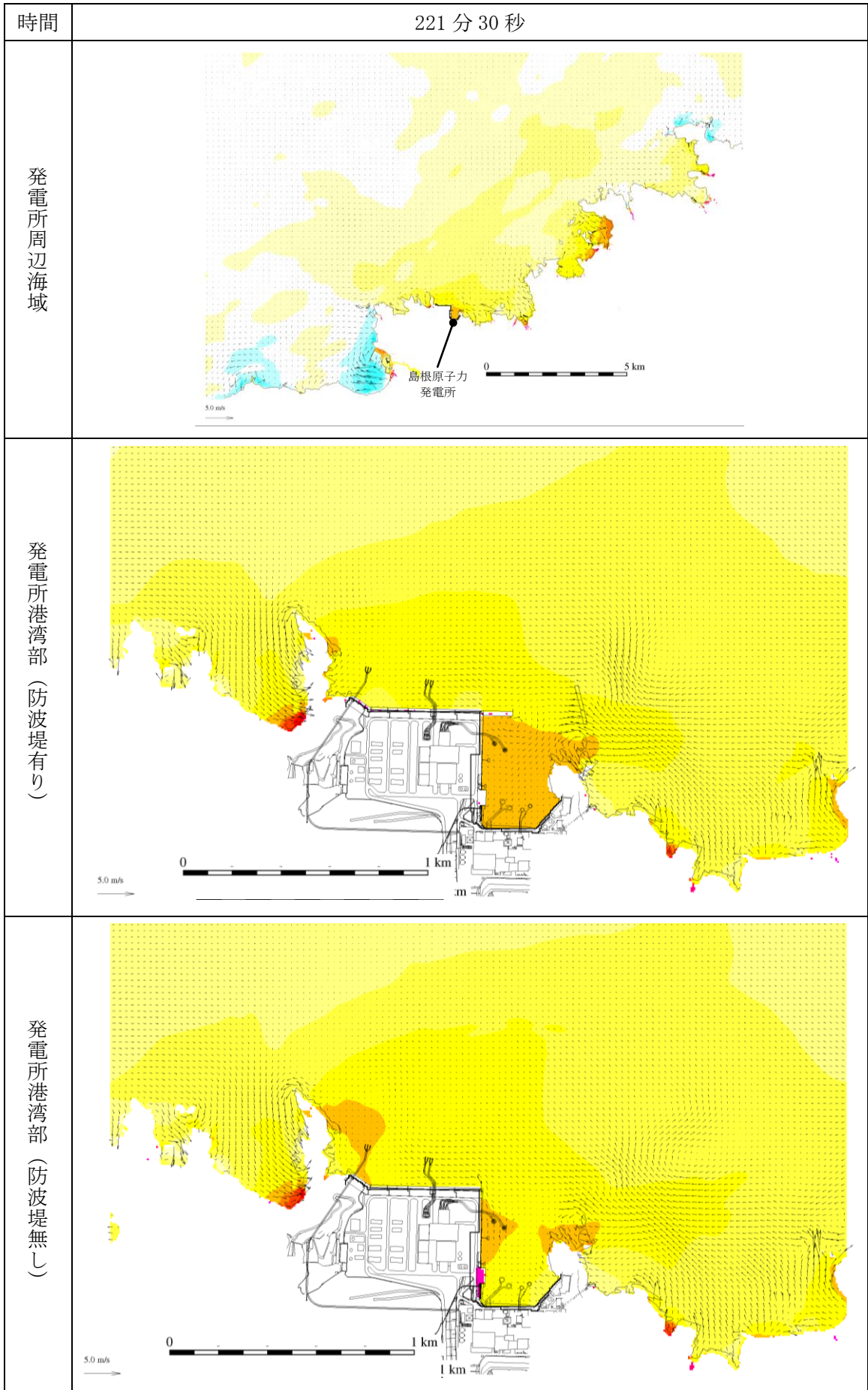
第 1 図 (241) 基準津波 1 の水位変動・流向ベクトル



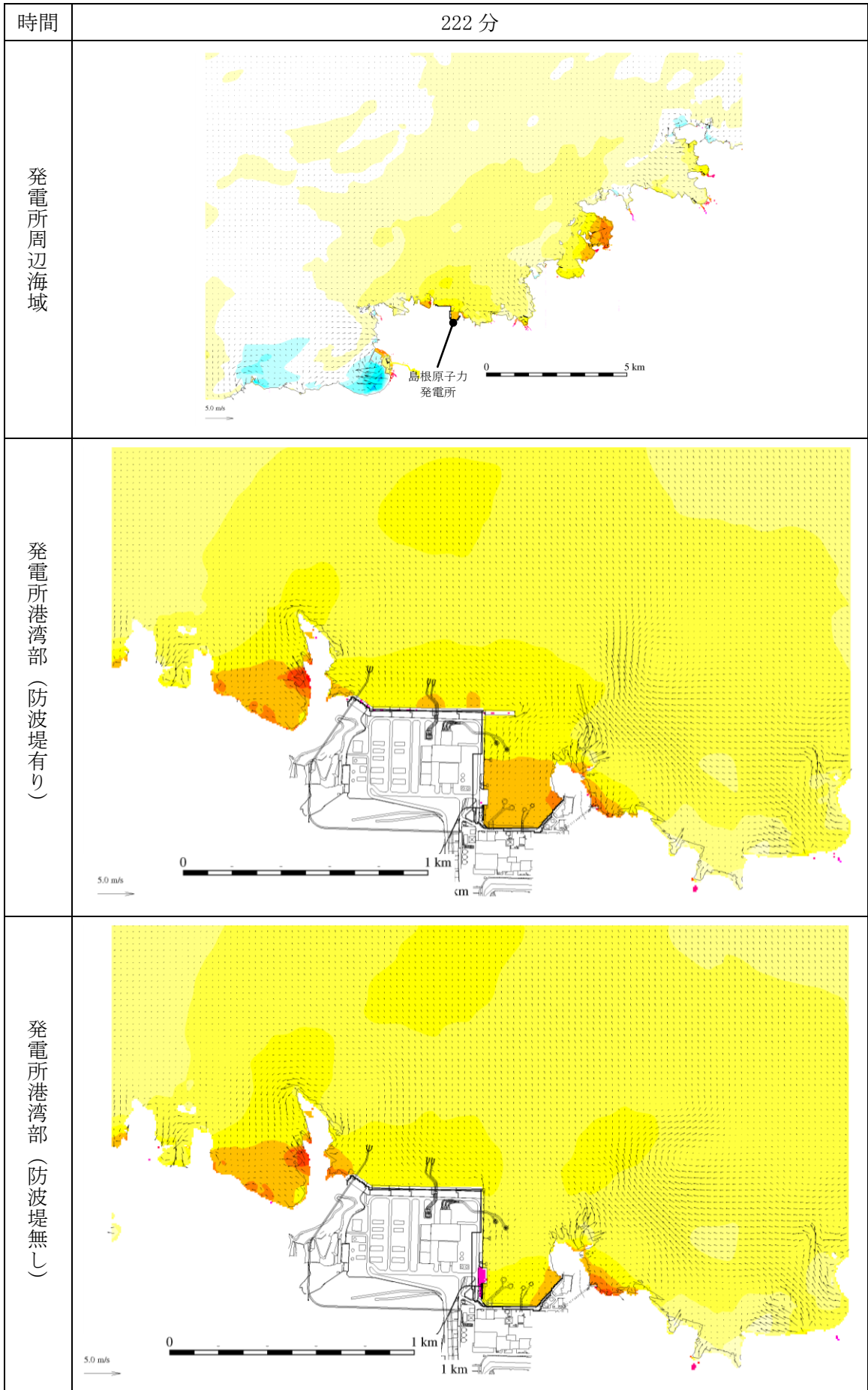
第 1 図 (242) 基準津波 1 の水位変動・流向ベクトル



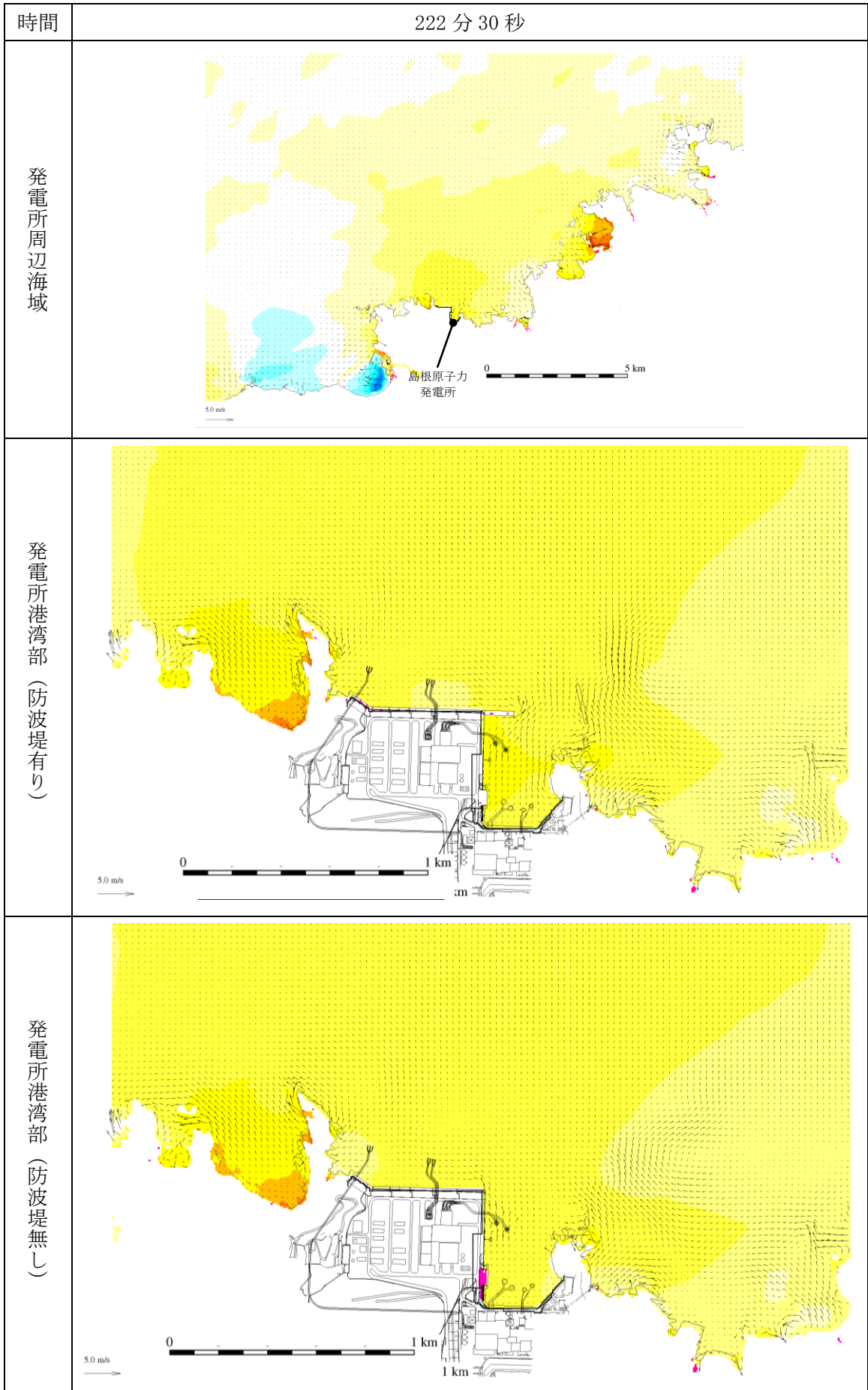
第 1 図 (243) 基準津波 1 の水位変動・流向ベクトル



第 1 図 (244) 基準津波 1 の水位変動・流向ベクトル

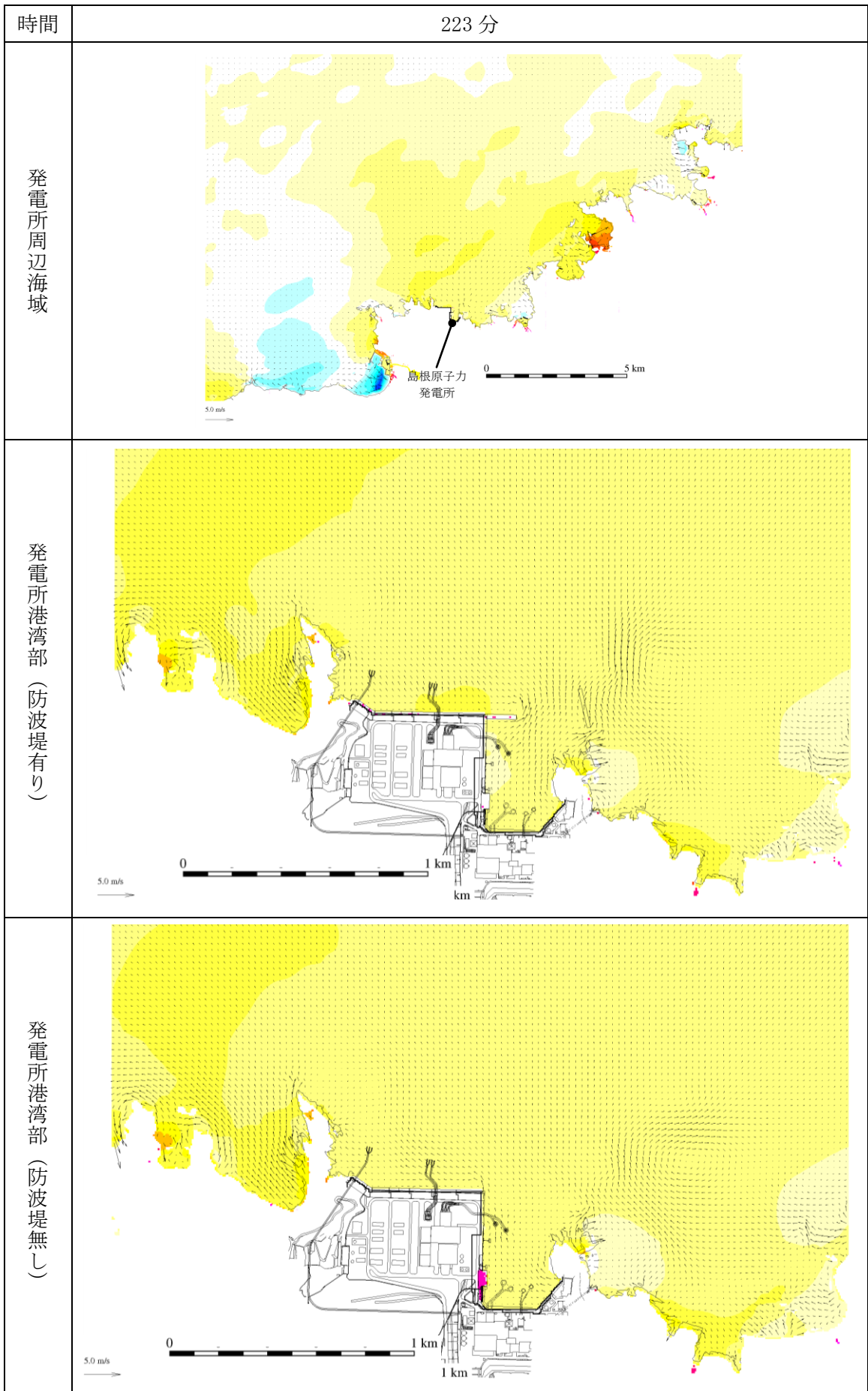


第 1 図 (245) 基準津波 1 の水位変動・流向ベクトル

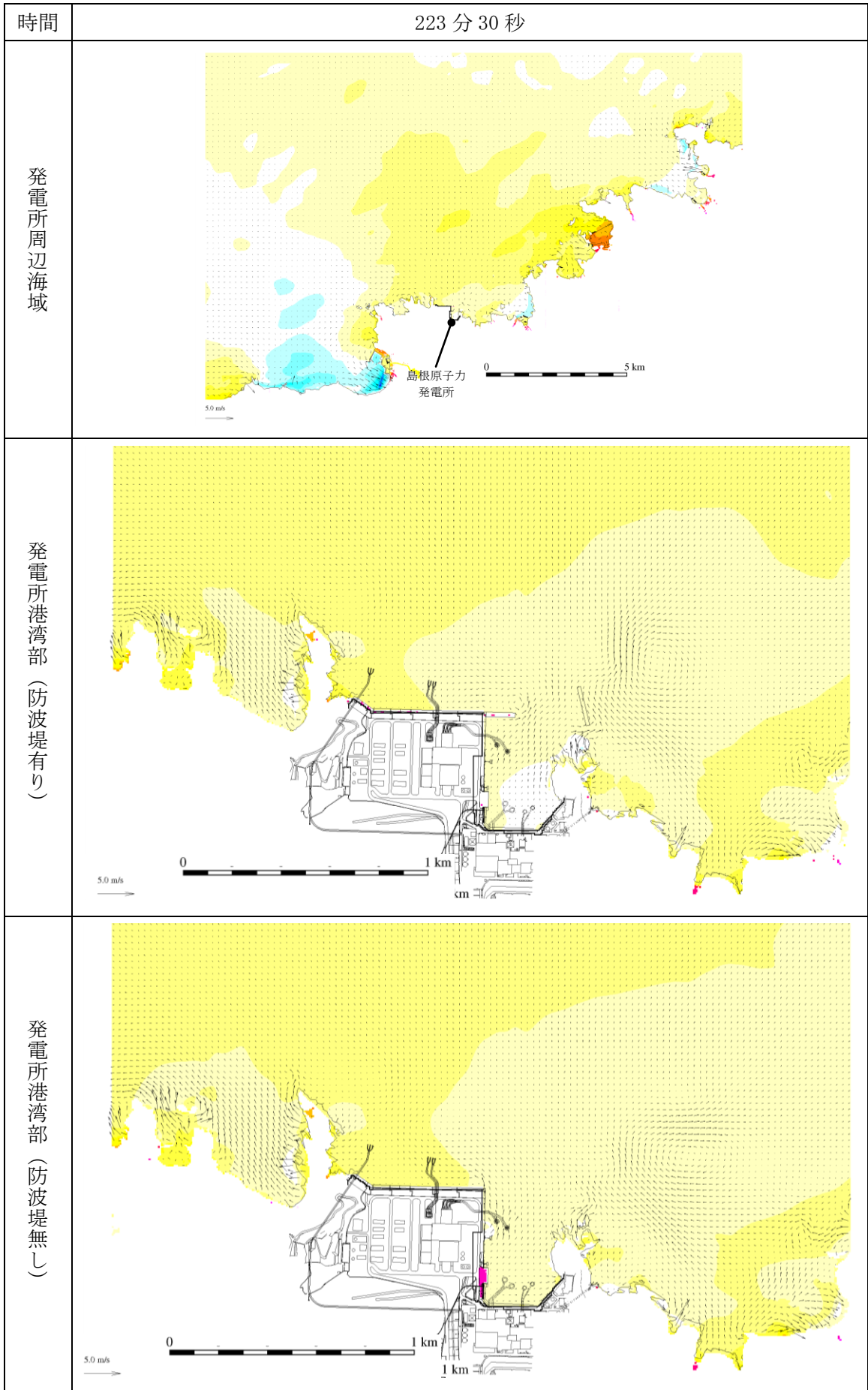


第 1 図 (246) 基準津波 1 の水位変動・流向ベクトル

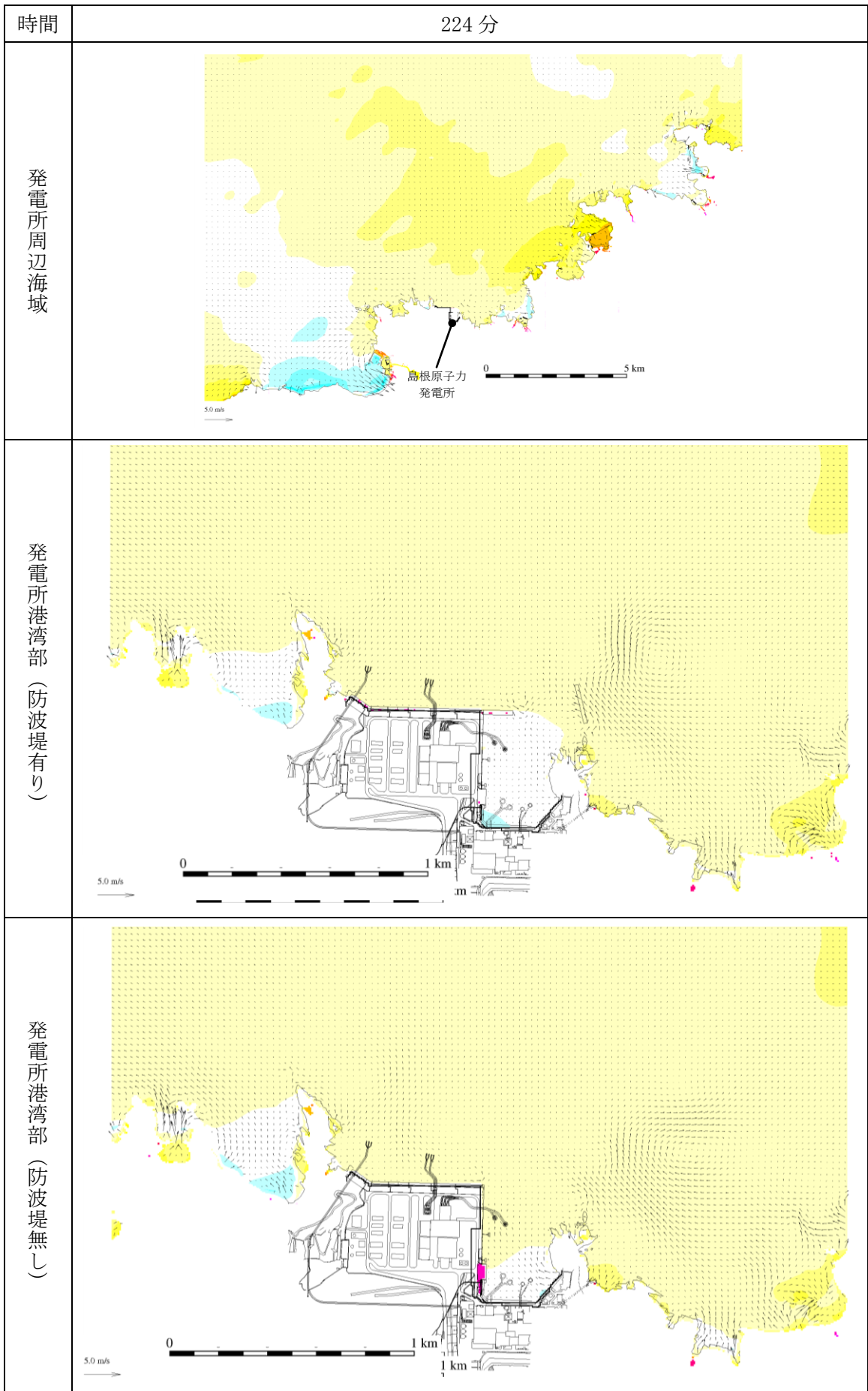




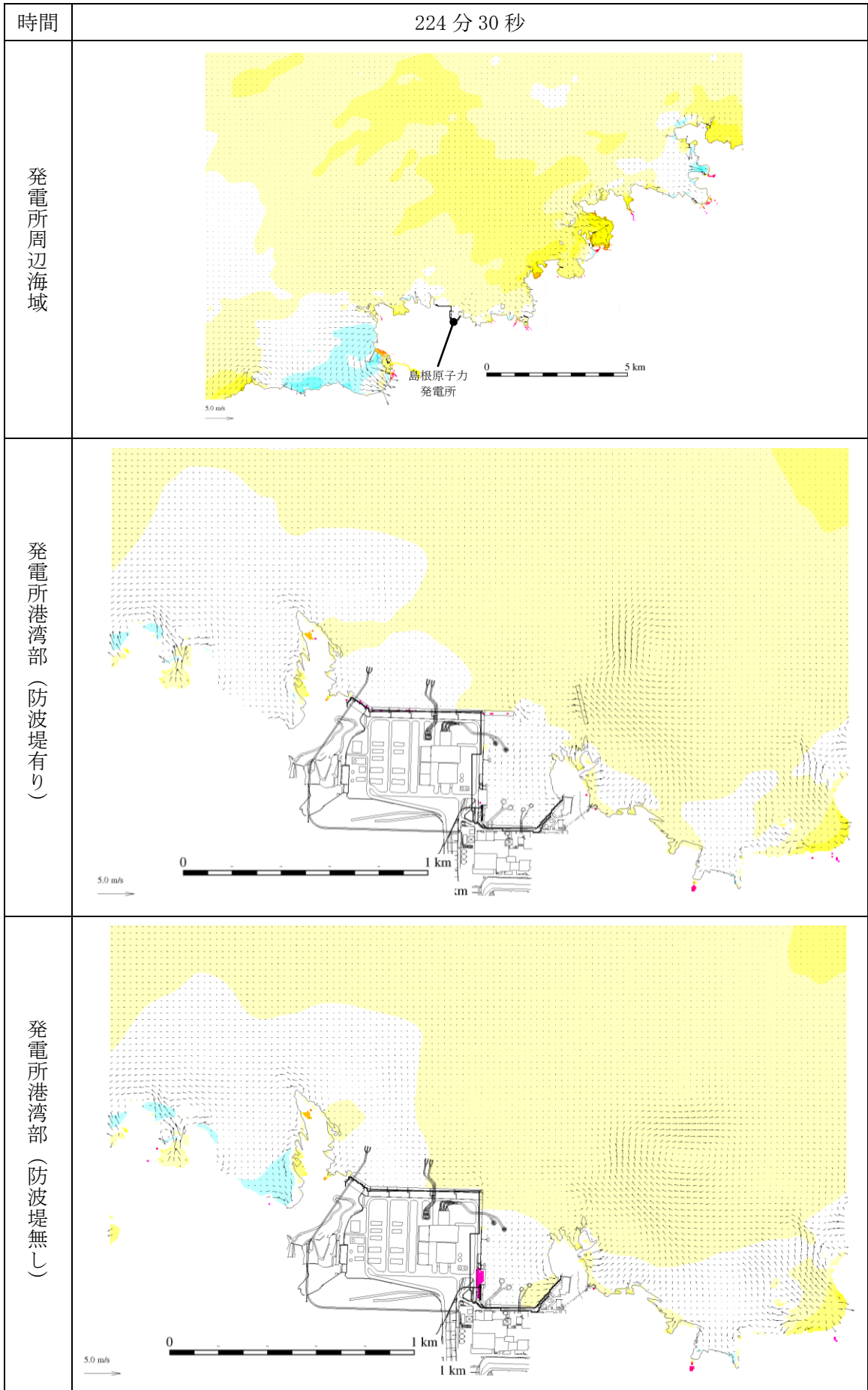
第 1 図 (247) 基準津波 1 の水位変動・流向ベクトル



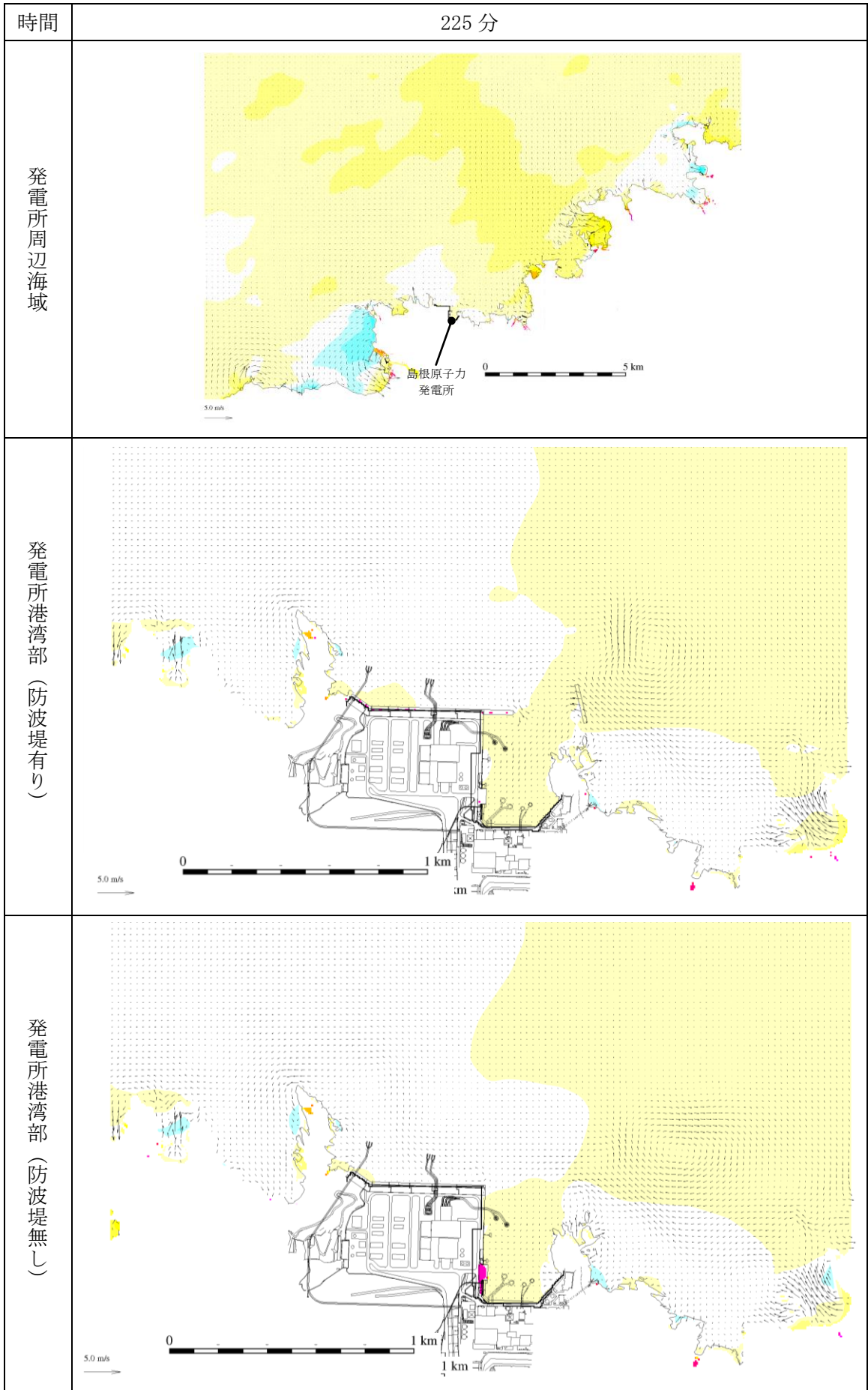
第 1 図 (248) 基準津波 1 の水位変動・流向ベクトル



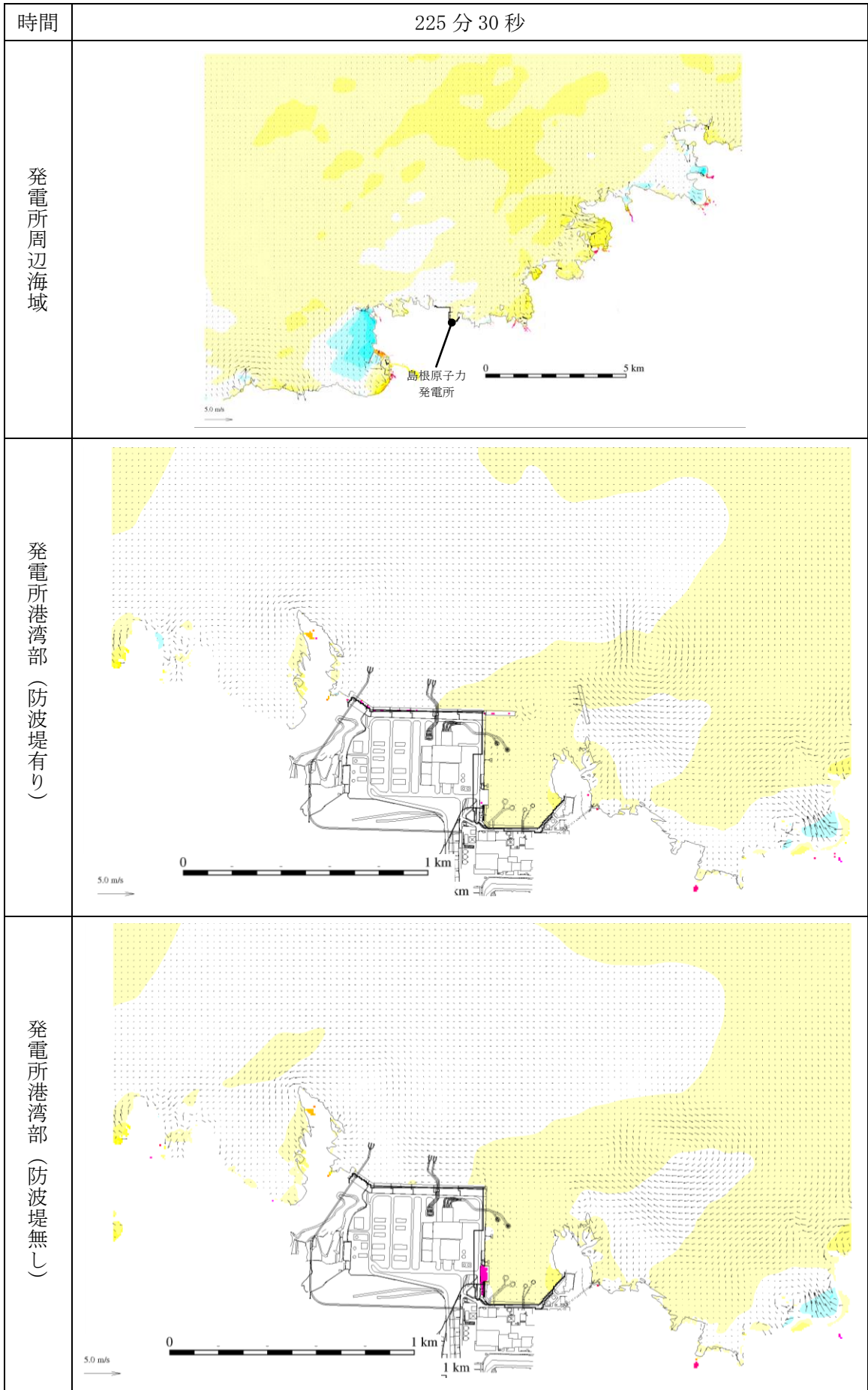
第 1 図 (249) 基準津波 1 の水位変動・流向ベクトル



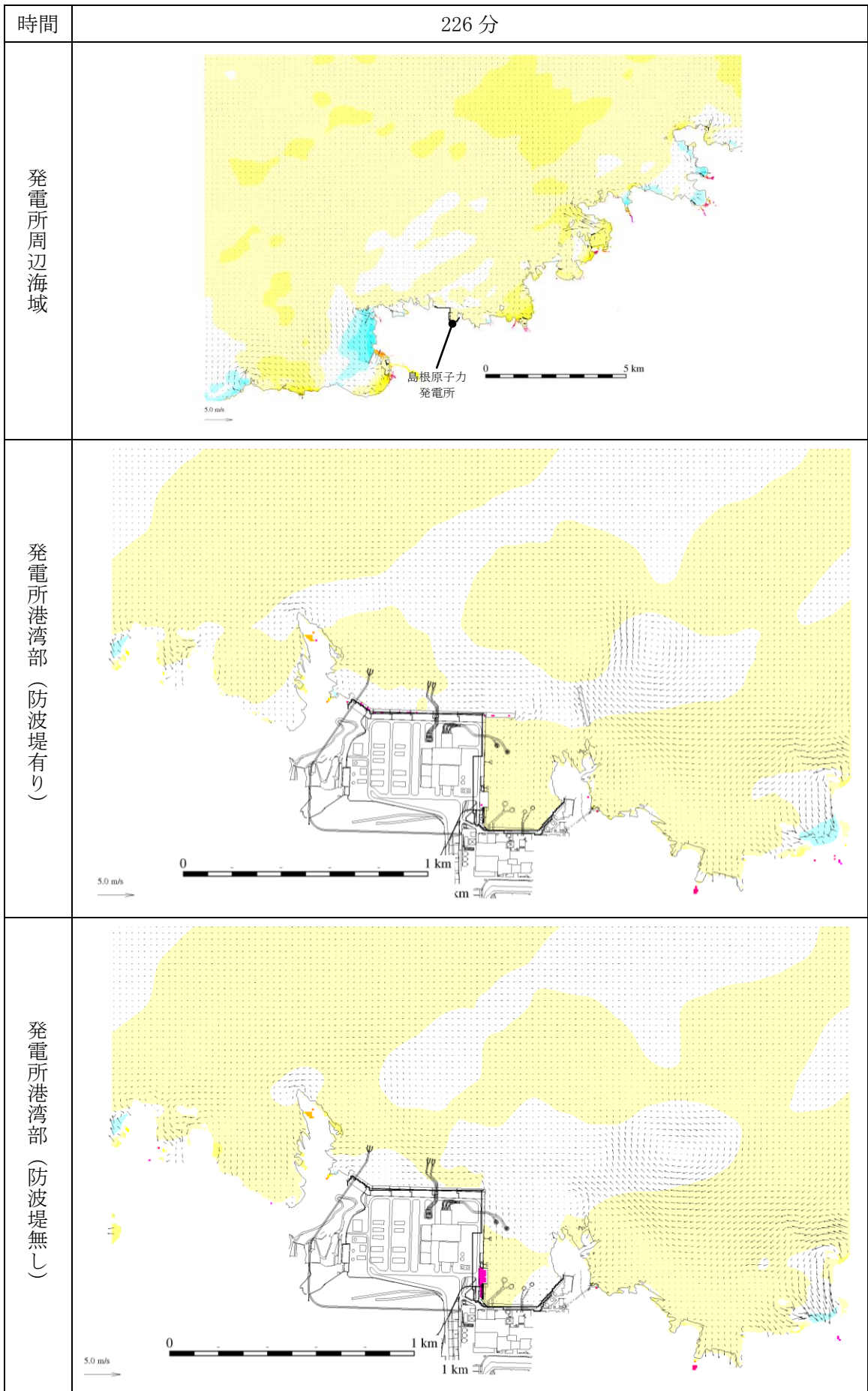
第 1 図 (250) 基準津波 1 の水位変動・流向ベクトル



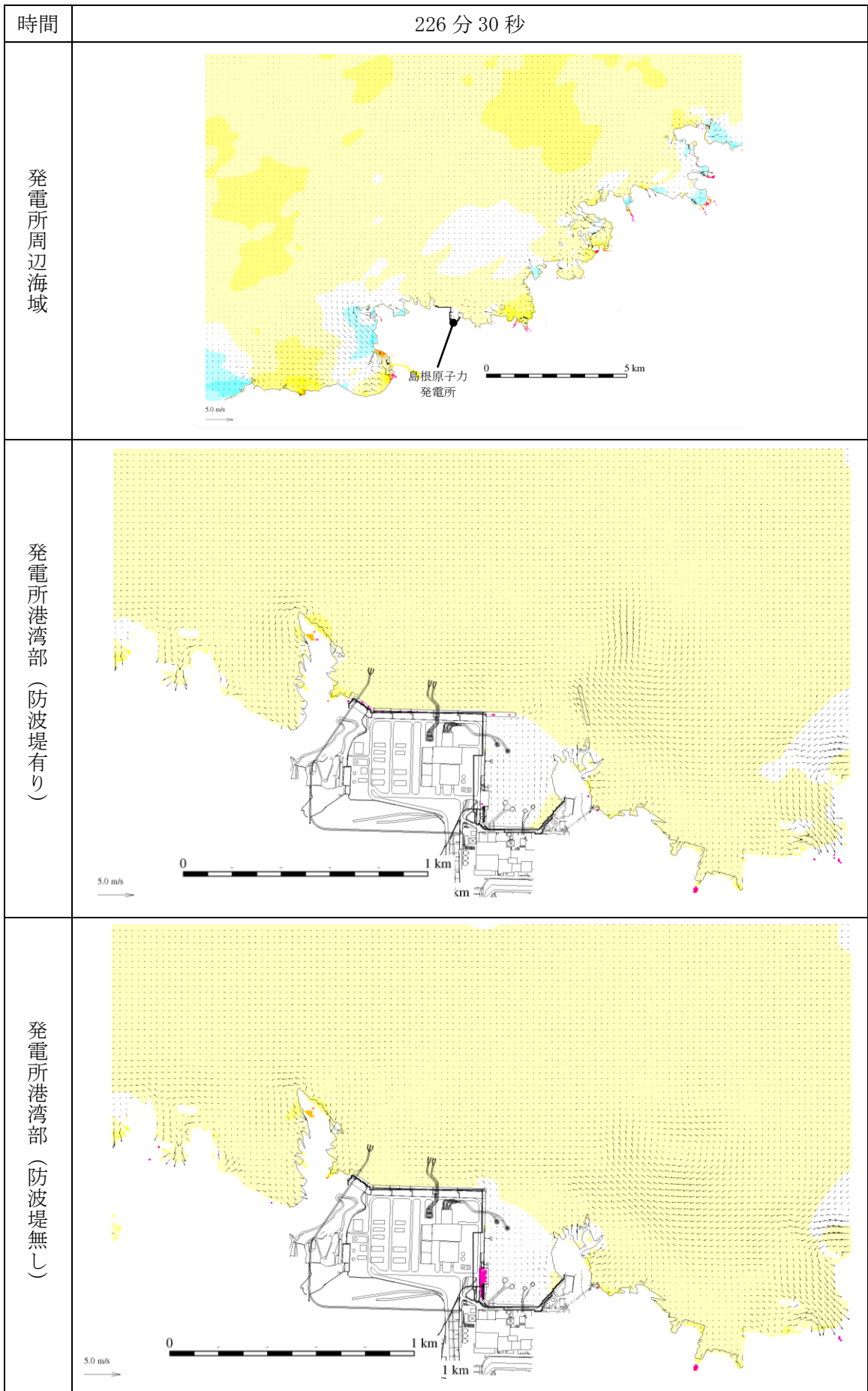
第 1 図 (251) 基準津波 1 の水位変動・流向ベクトル



第 1 図 (252) 基準津波 1 の水位変動・流向ベクトル

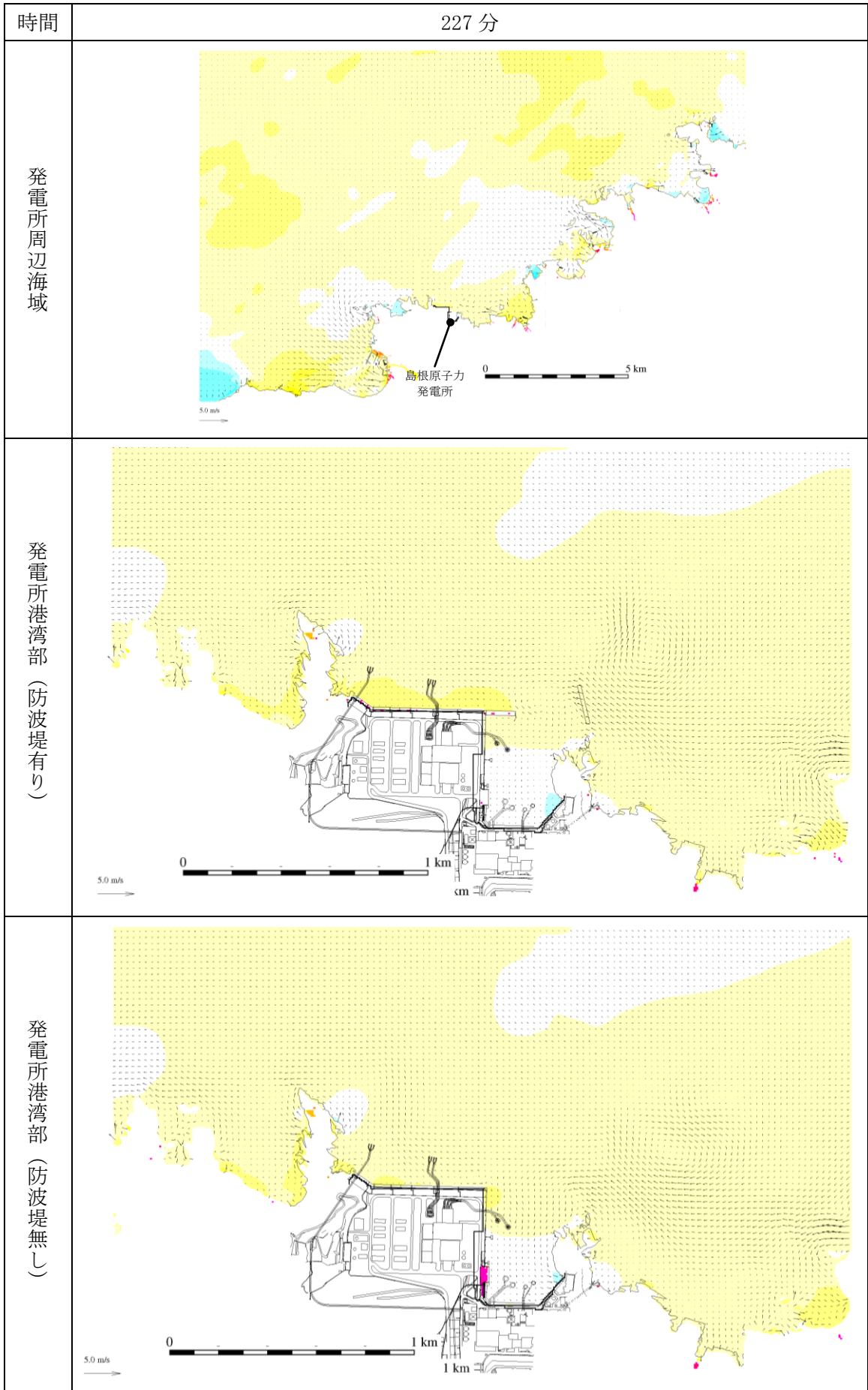


第 1 図 (253) 基準津波 1 の水位変動・流向ベクトル

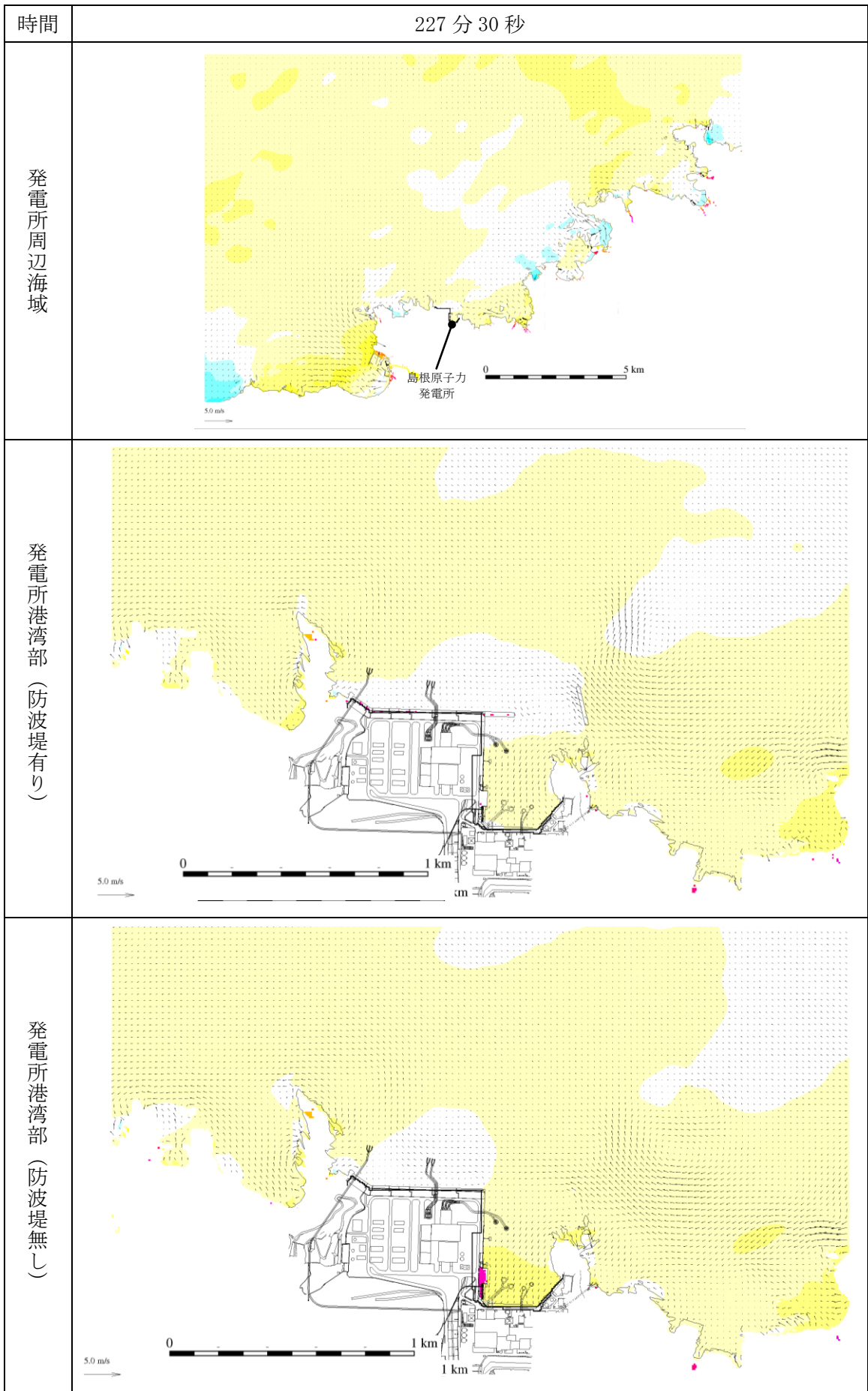


第 1 図 (254) 基準津波 1 の水位変動・流向ベクトル

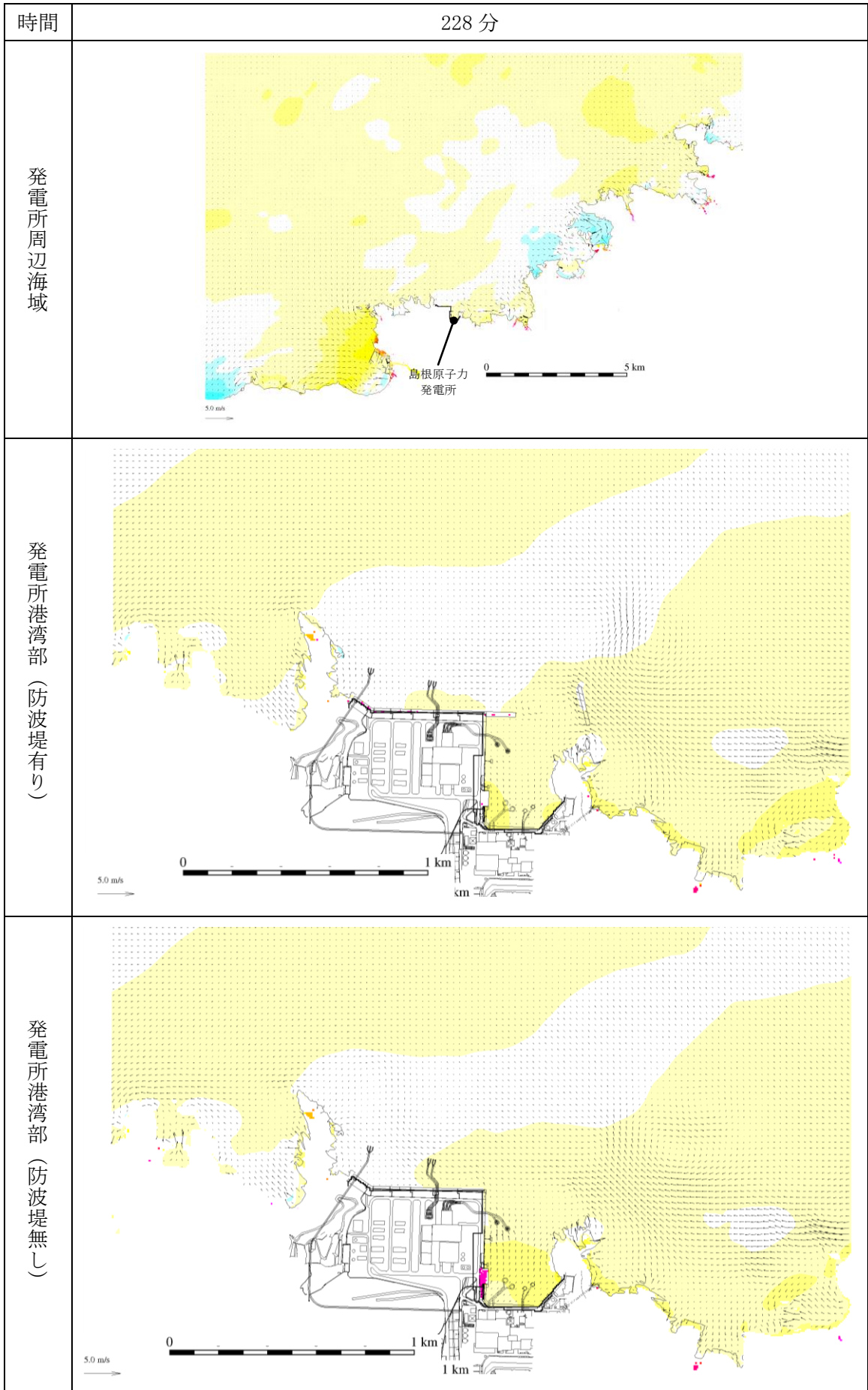




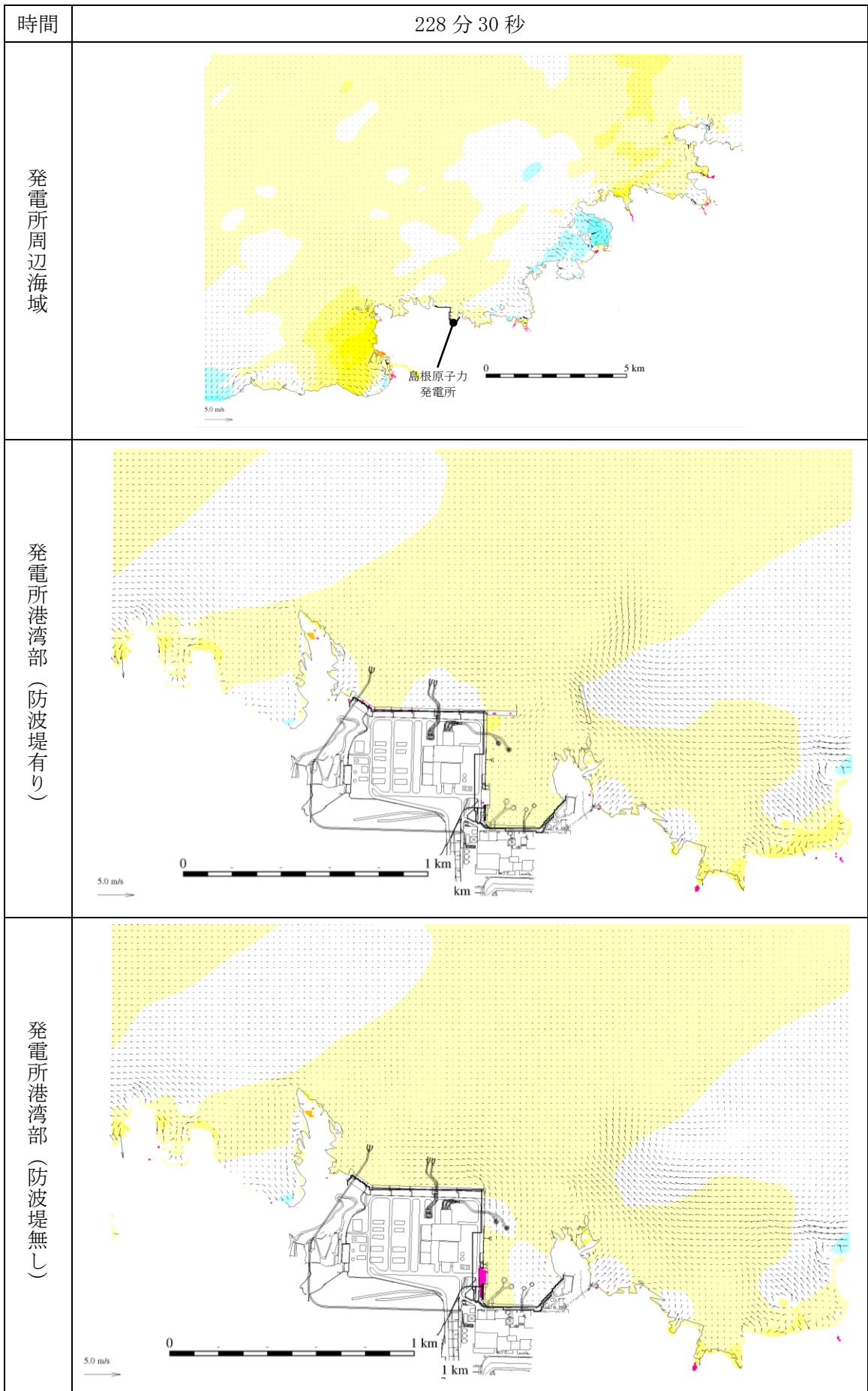
第 1 図 (255) 基準津波 1 の水位変動・流向ベクトル



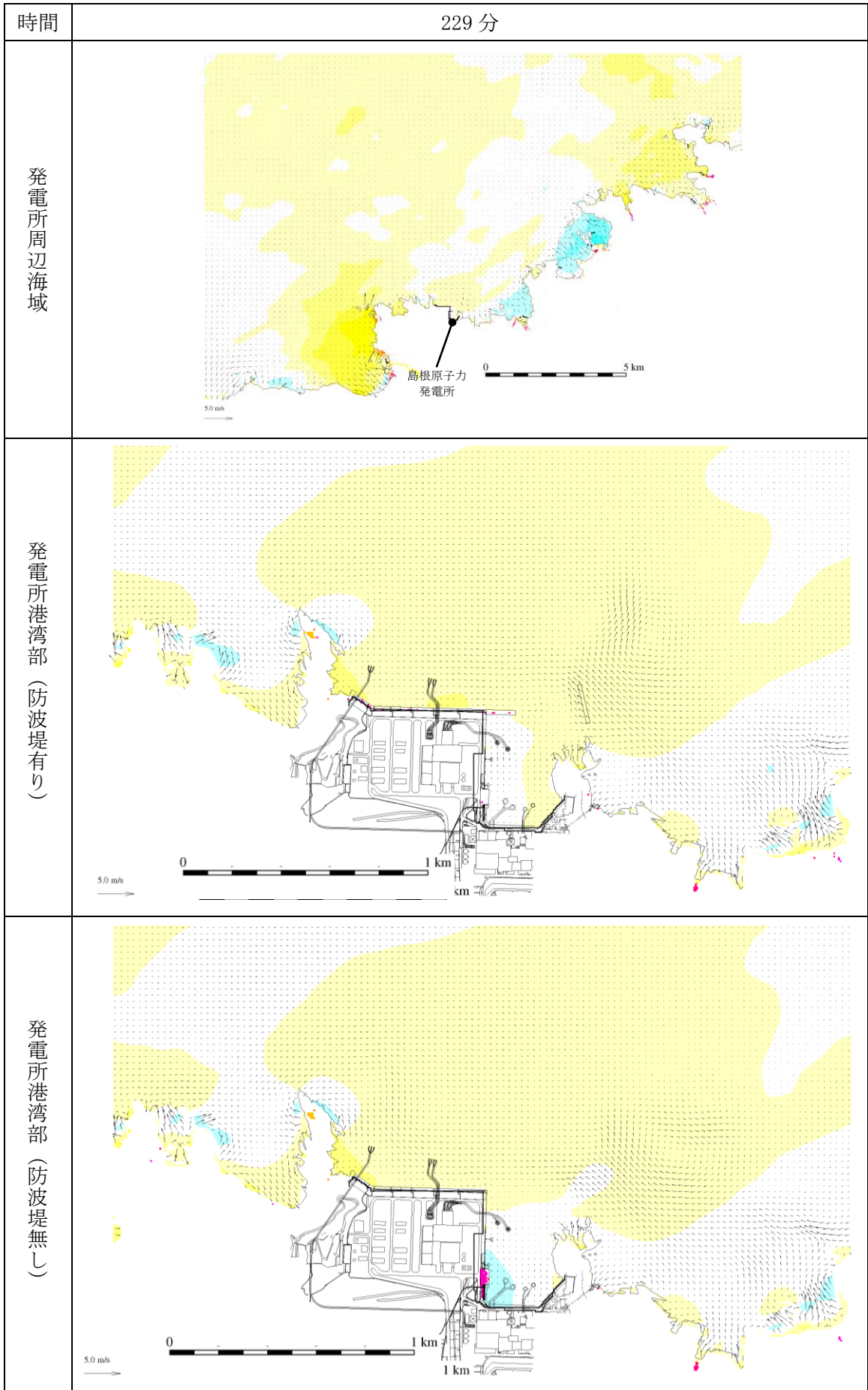
第 1 図 (256) 基準津波 1 の水位変動・流向ベクトル



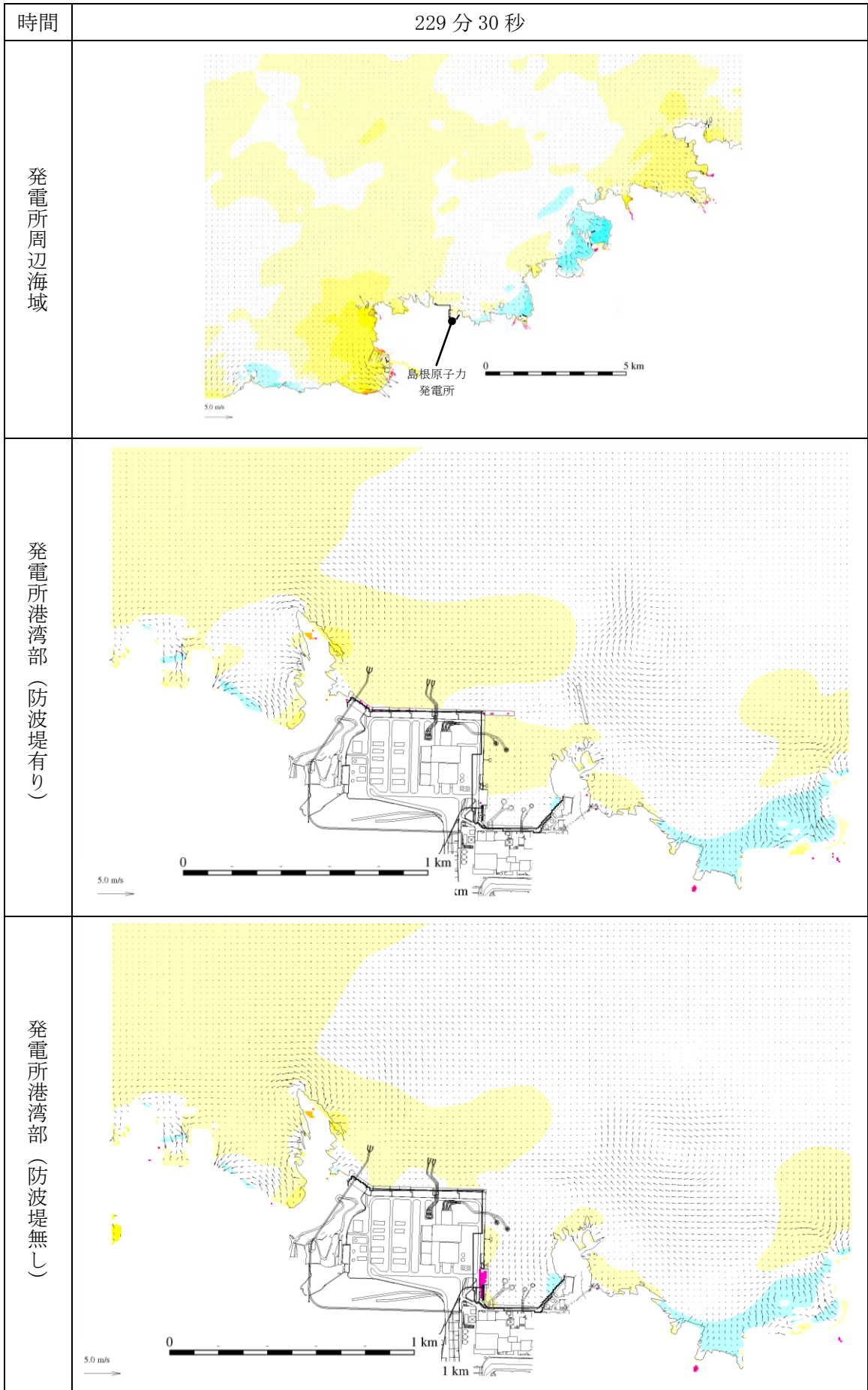
第 1 図 (257) 基準津波 1 の水位変動・流向ベクトル



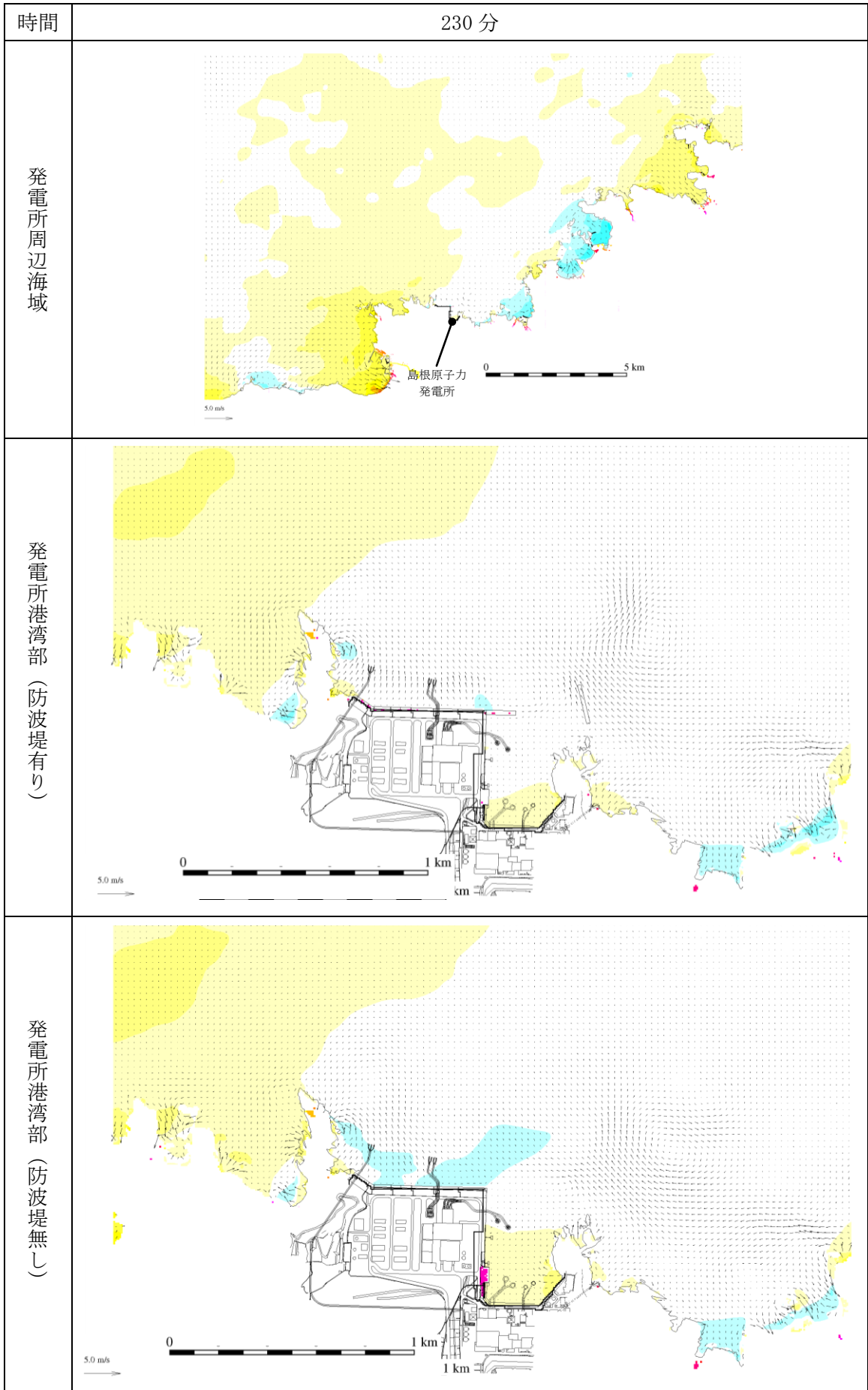
第 1 図 (258) 基準津波 1 の水位変動・流向ベクトル



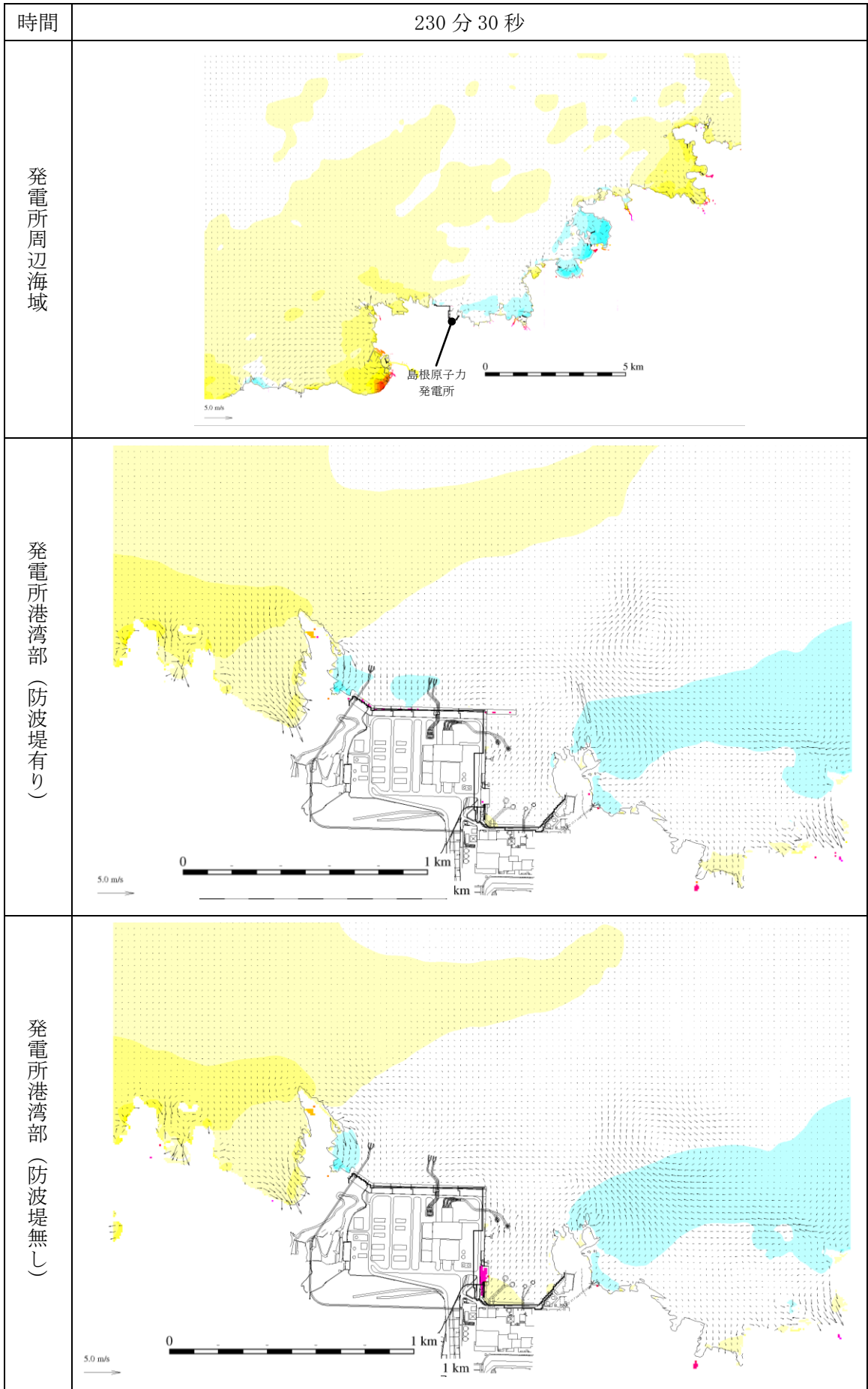
第 1 図 (259) 基準津波 1 の水位変動・流向ベクトル



第 1 図 (260) 基準津波 1 の水位変動・流向ベクトル

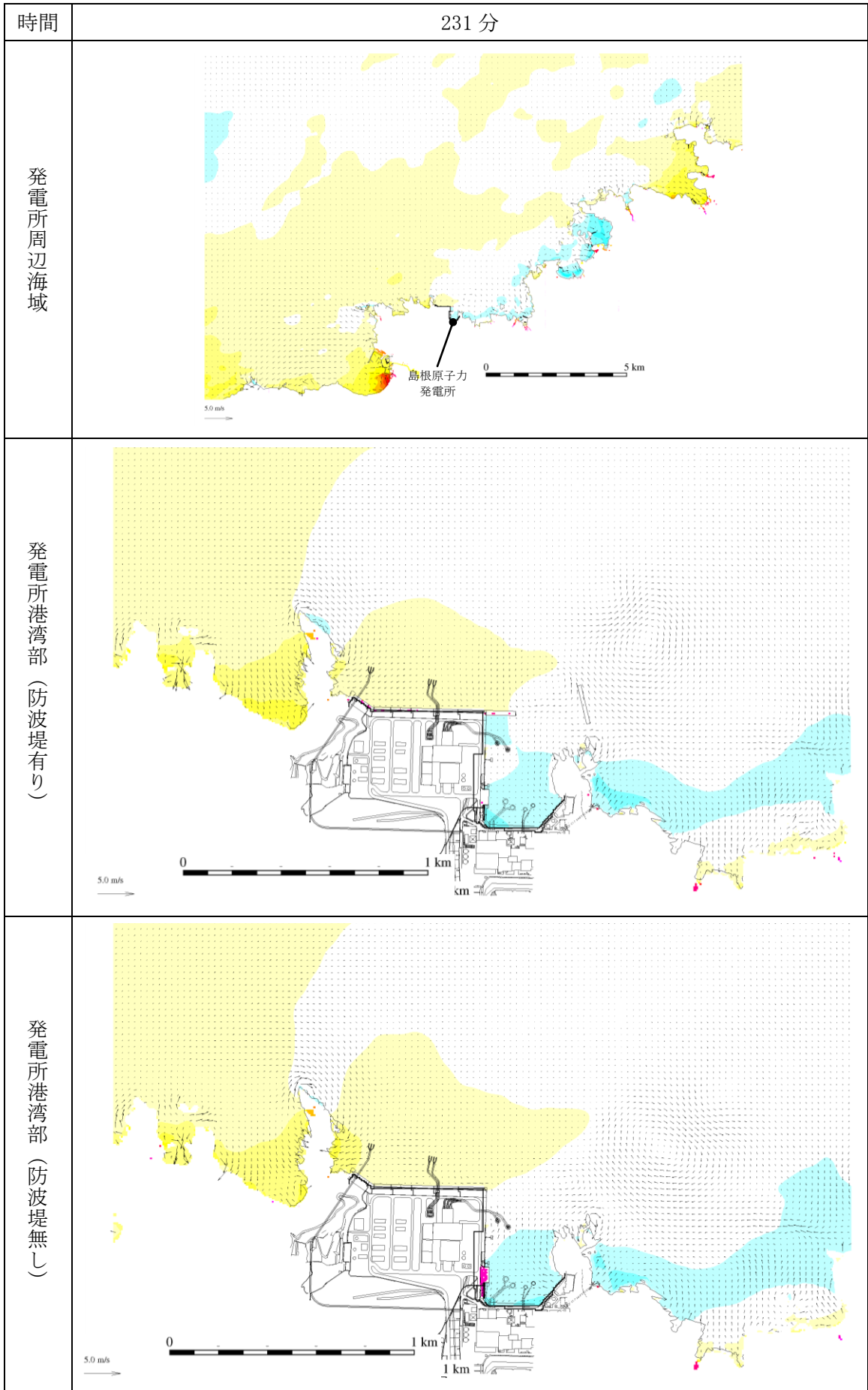


第 1 図 (261) 基準津波 1 の水位変動・流向ベクトル

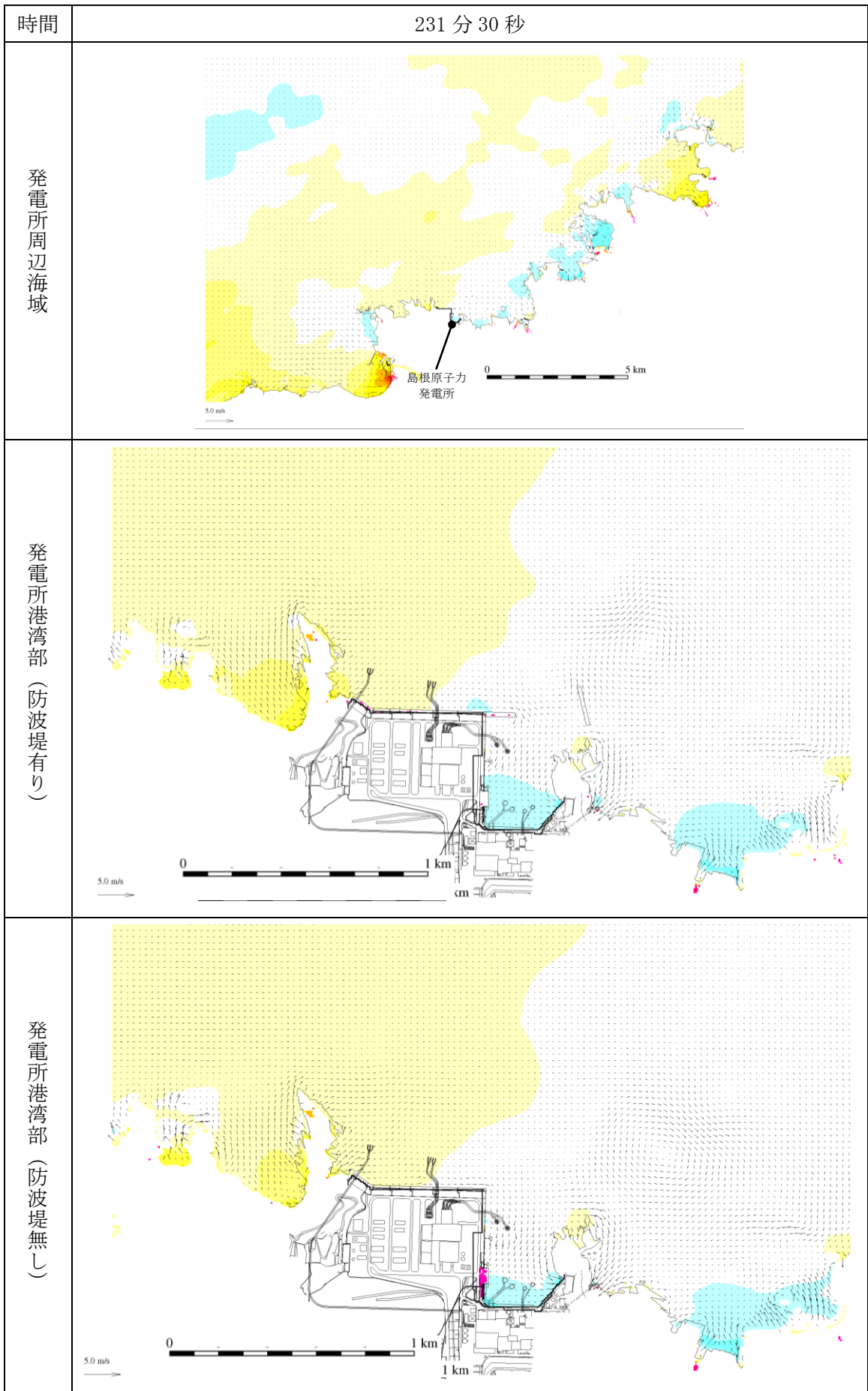


第 1 図 (262) 基準津波 1 の水位変動・流向ベクトル

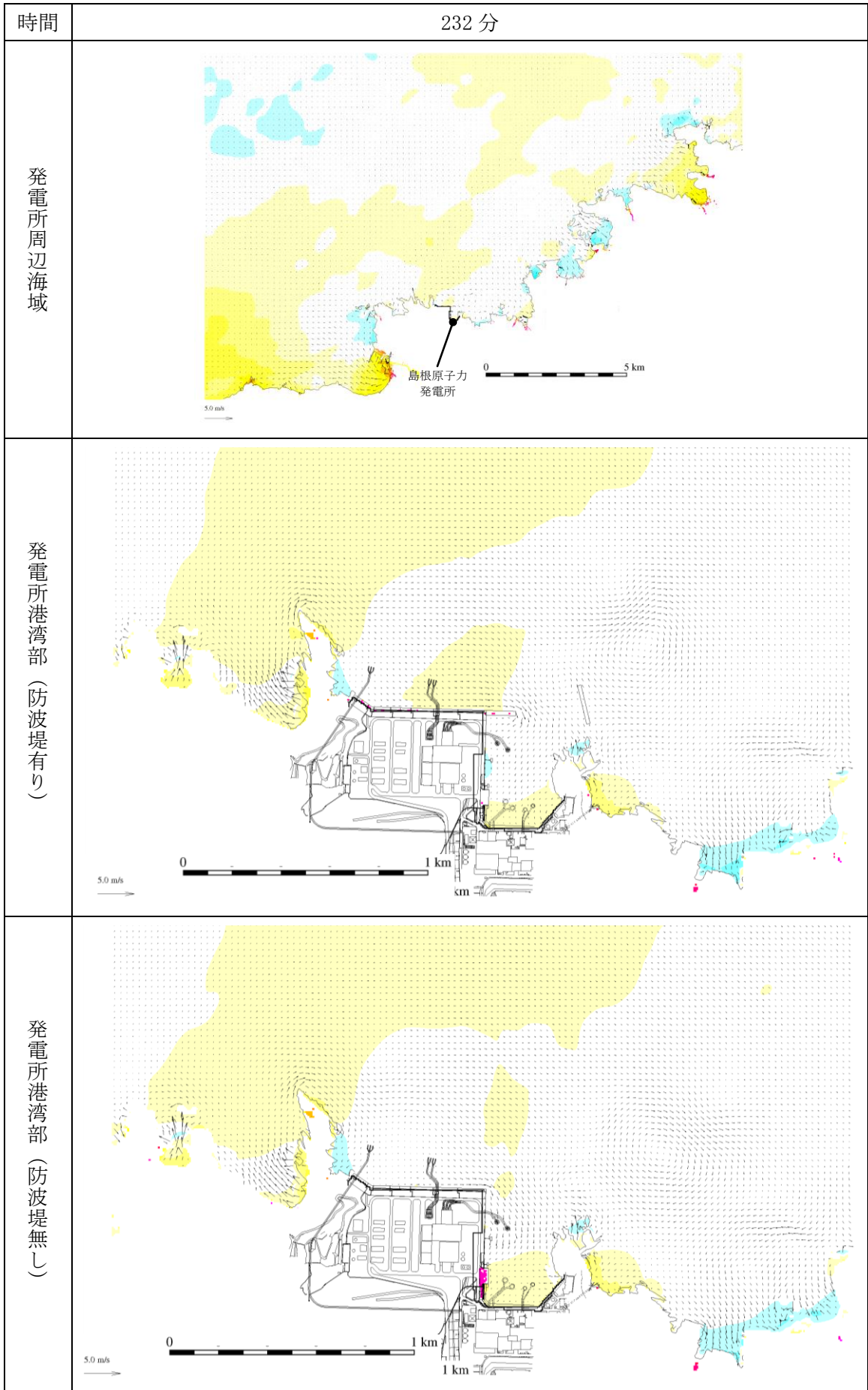




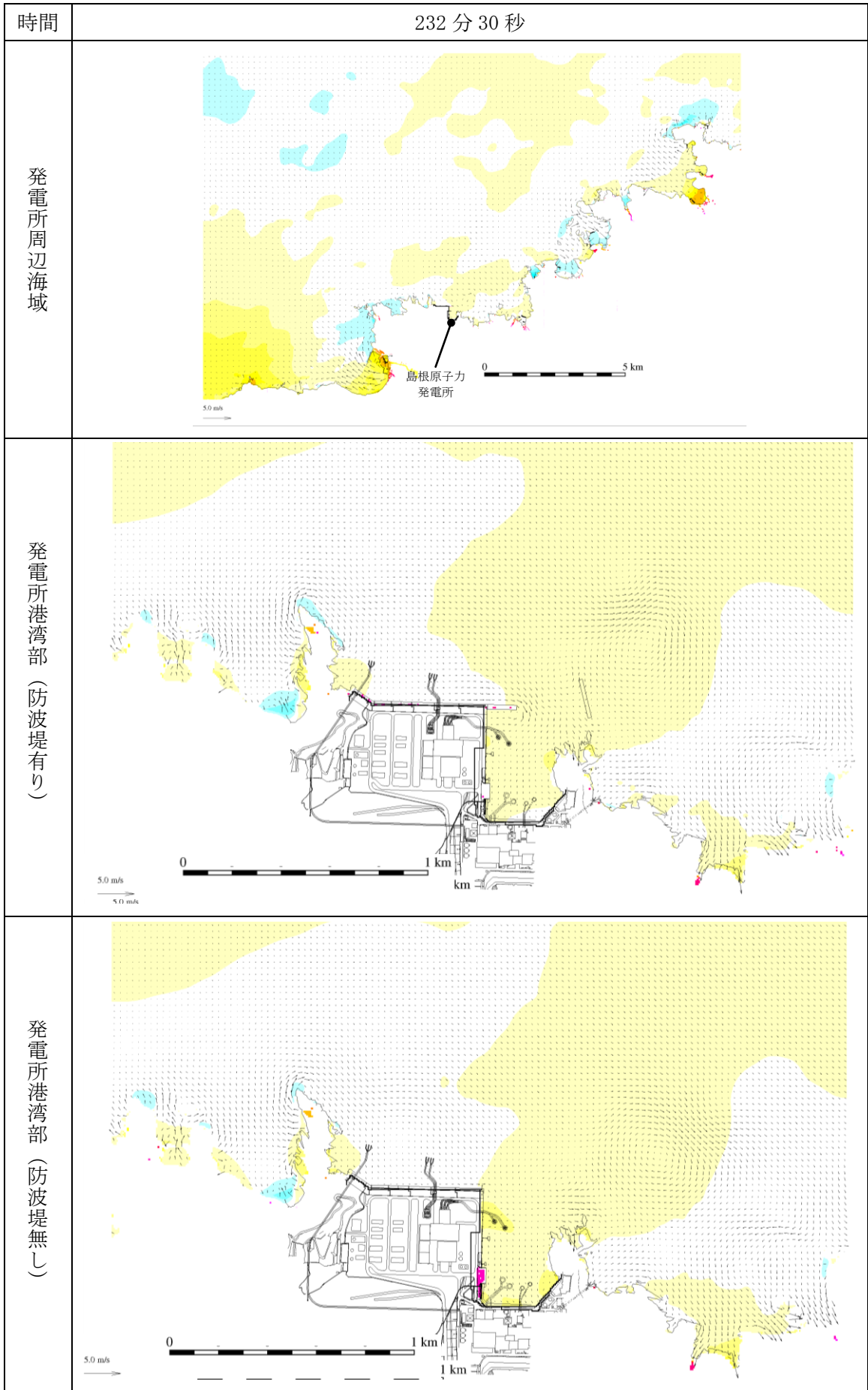
第 1 図 (263) 基準津波 1 の水位変動・流向ベクトル



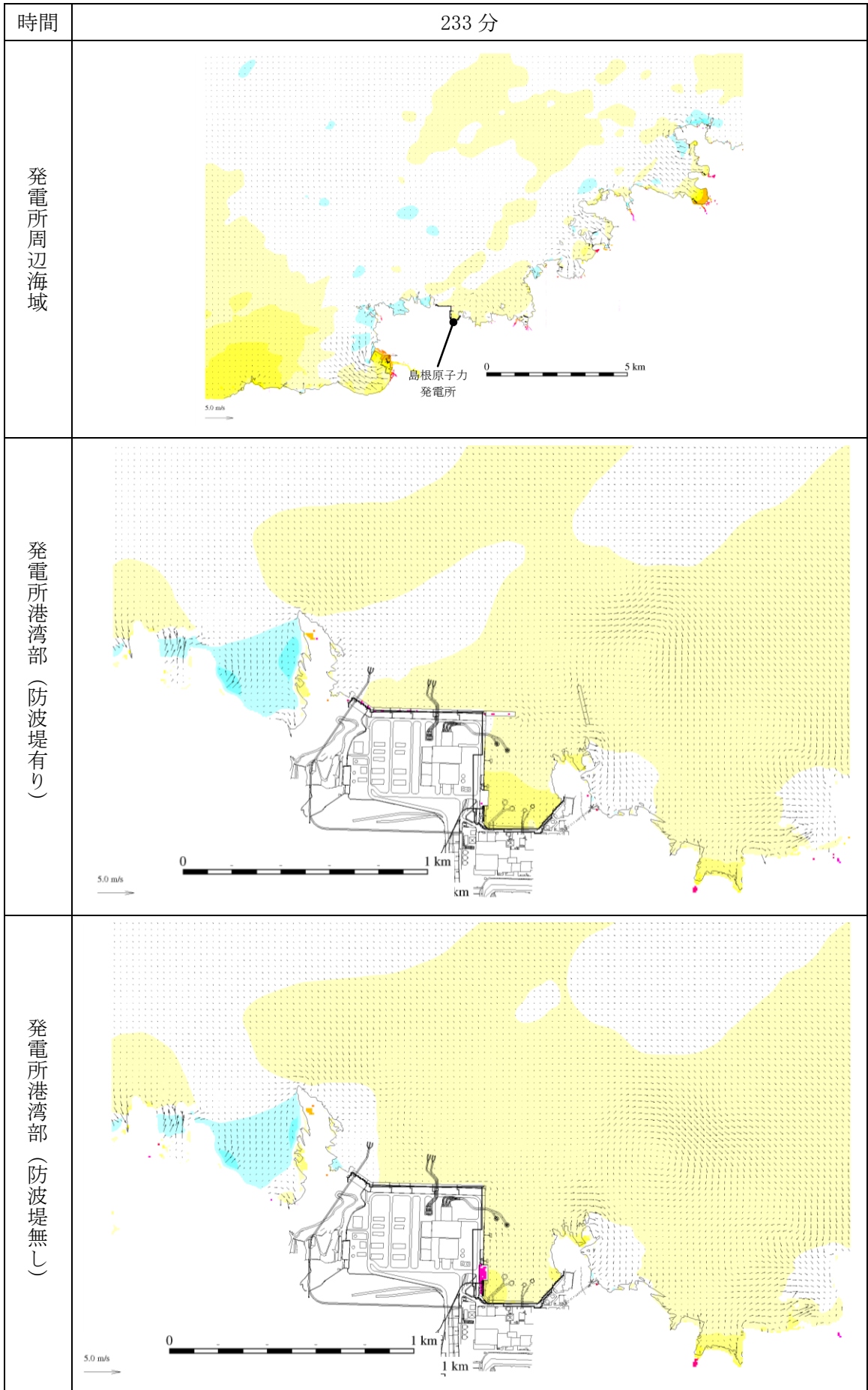
第 1 図 (264) 基準津波 1 の水位変動・流向ベクトル



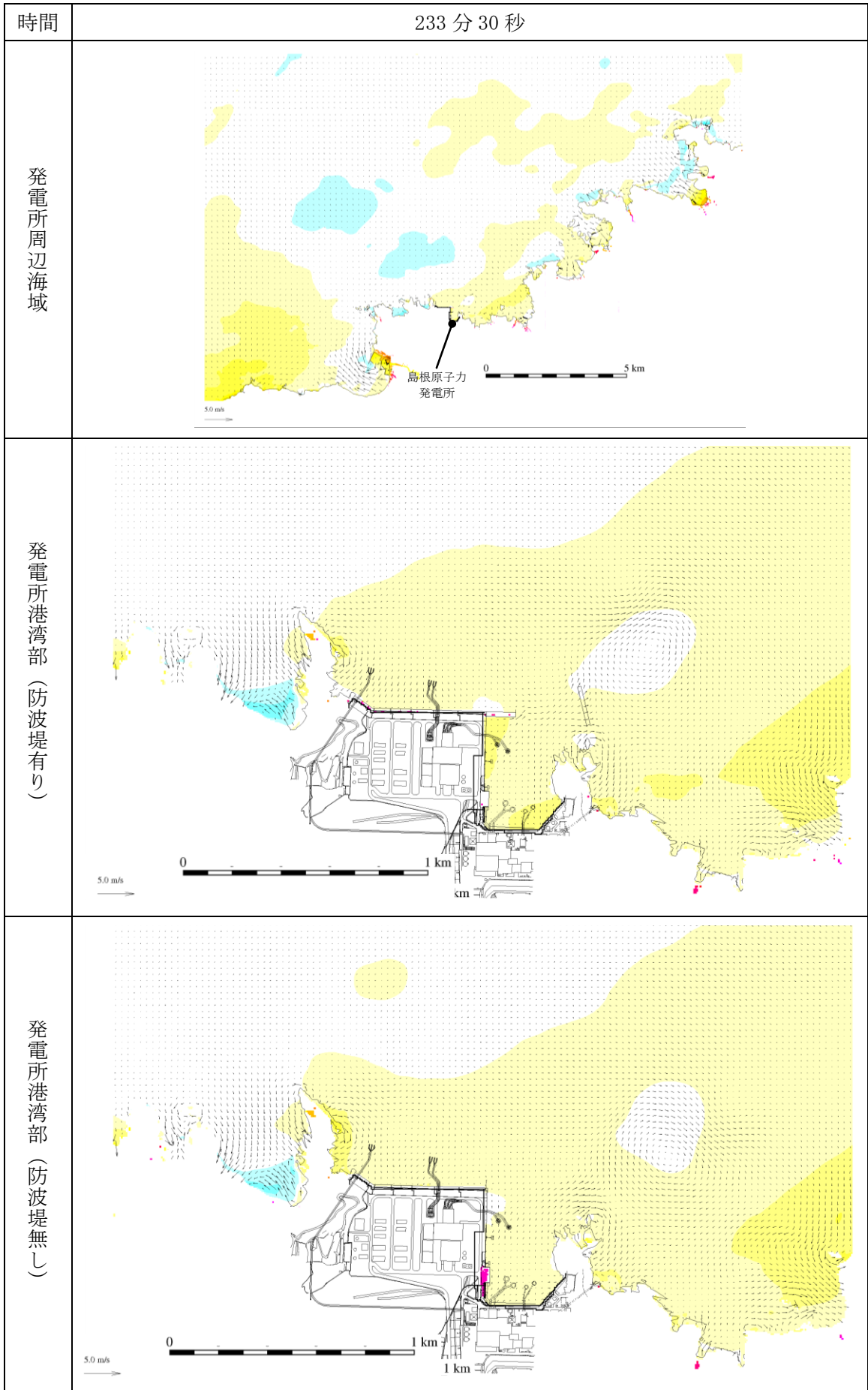
第 1 図 (265) 基準津波 1 の水位変動・流向ベクトル



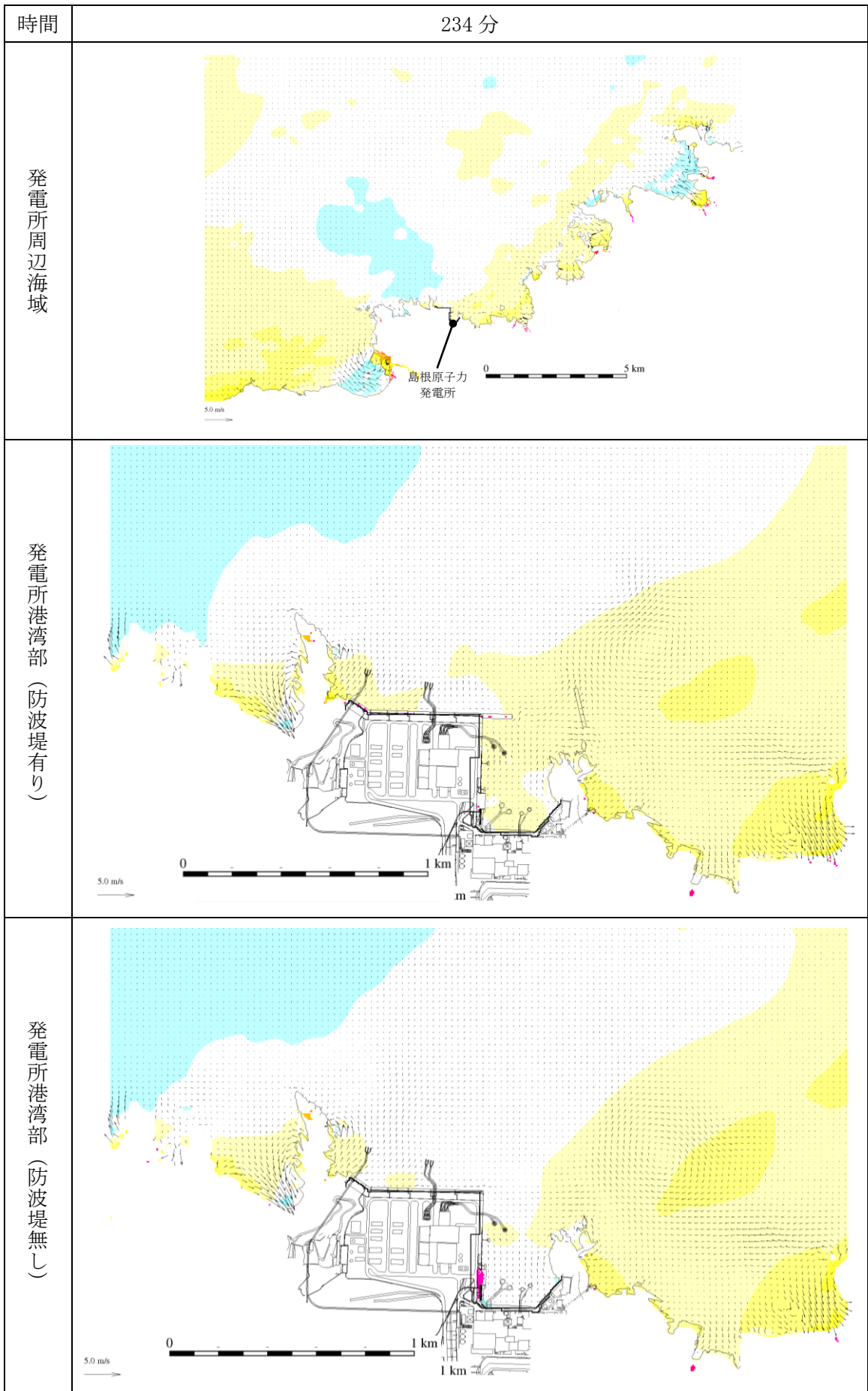
第 1 図 (266) 基準津波 1 の水位変動・流向ベクトル



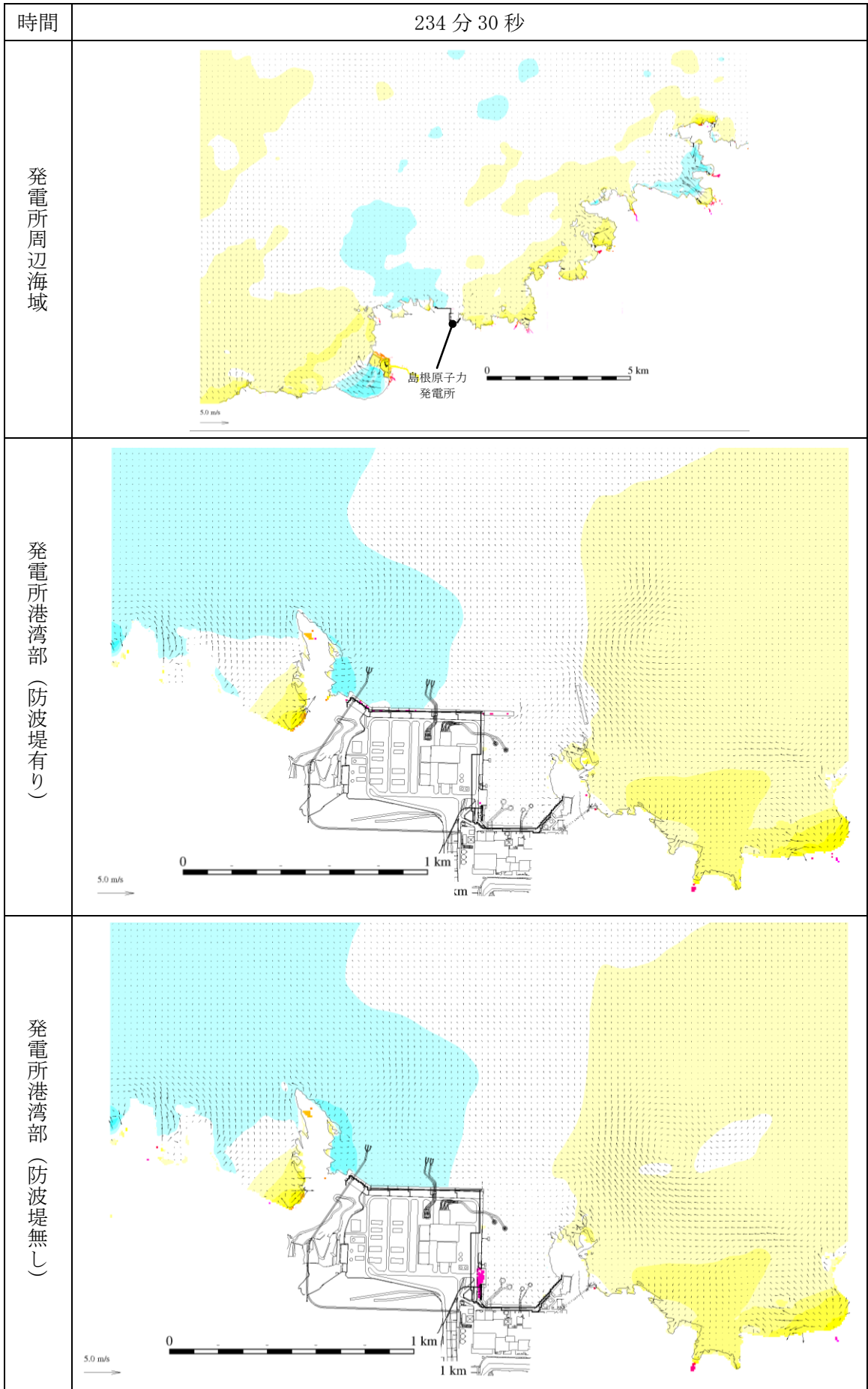
第 1 図 (267) 基準津波 1 の水位変動・流向ベクトル



第 1 図 (268) 基準津波 1 の水位変動・流向ベクトル

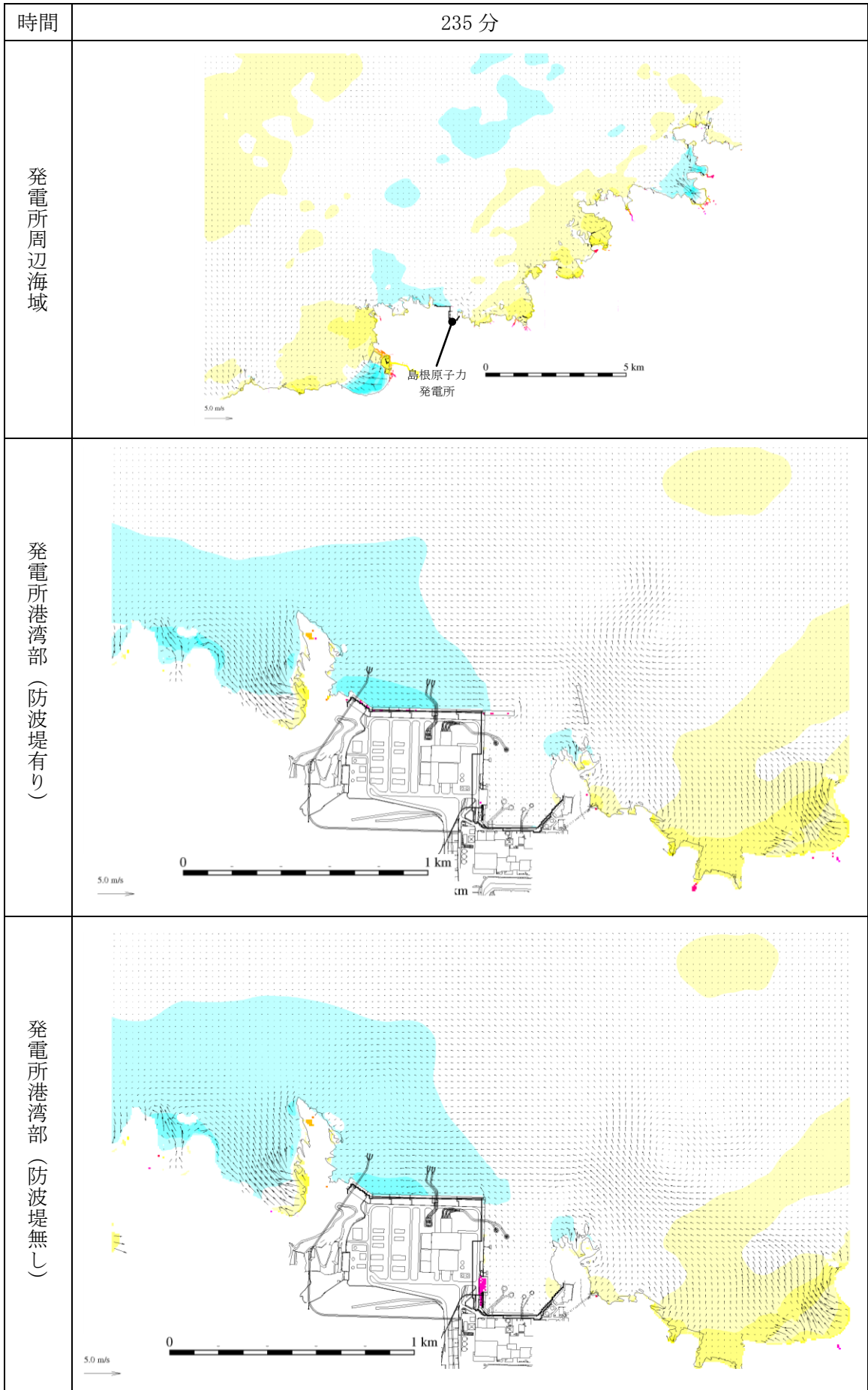


第 1 図 (269) 基準津波 1 の水位変動・流向ベクトル

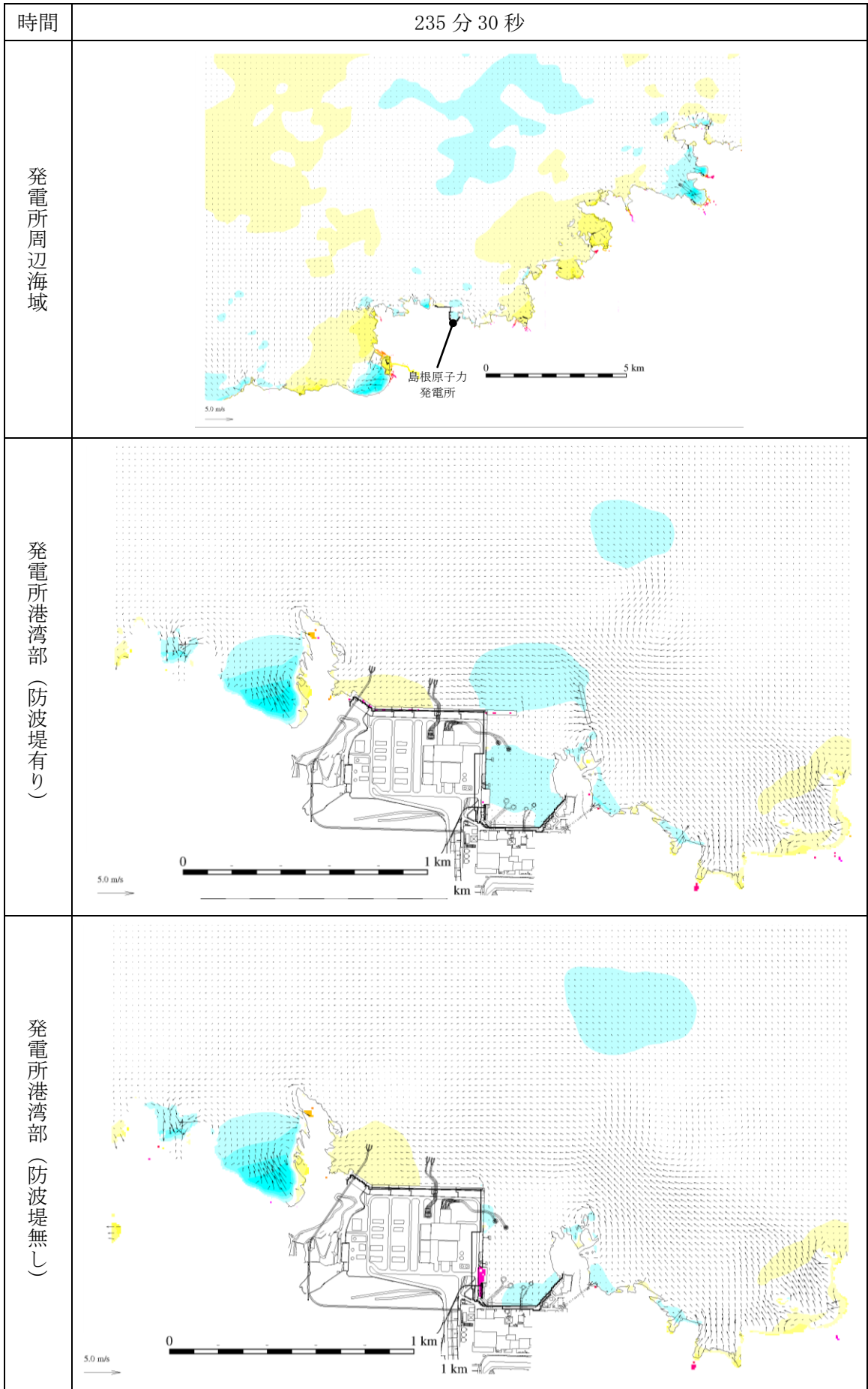


第 1 図 (270) 基準津波 1 の水位変動・流向ベクトル

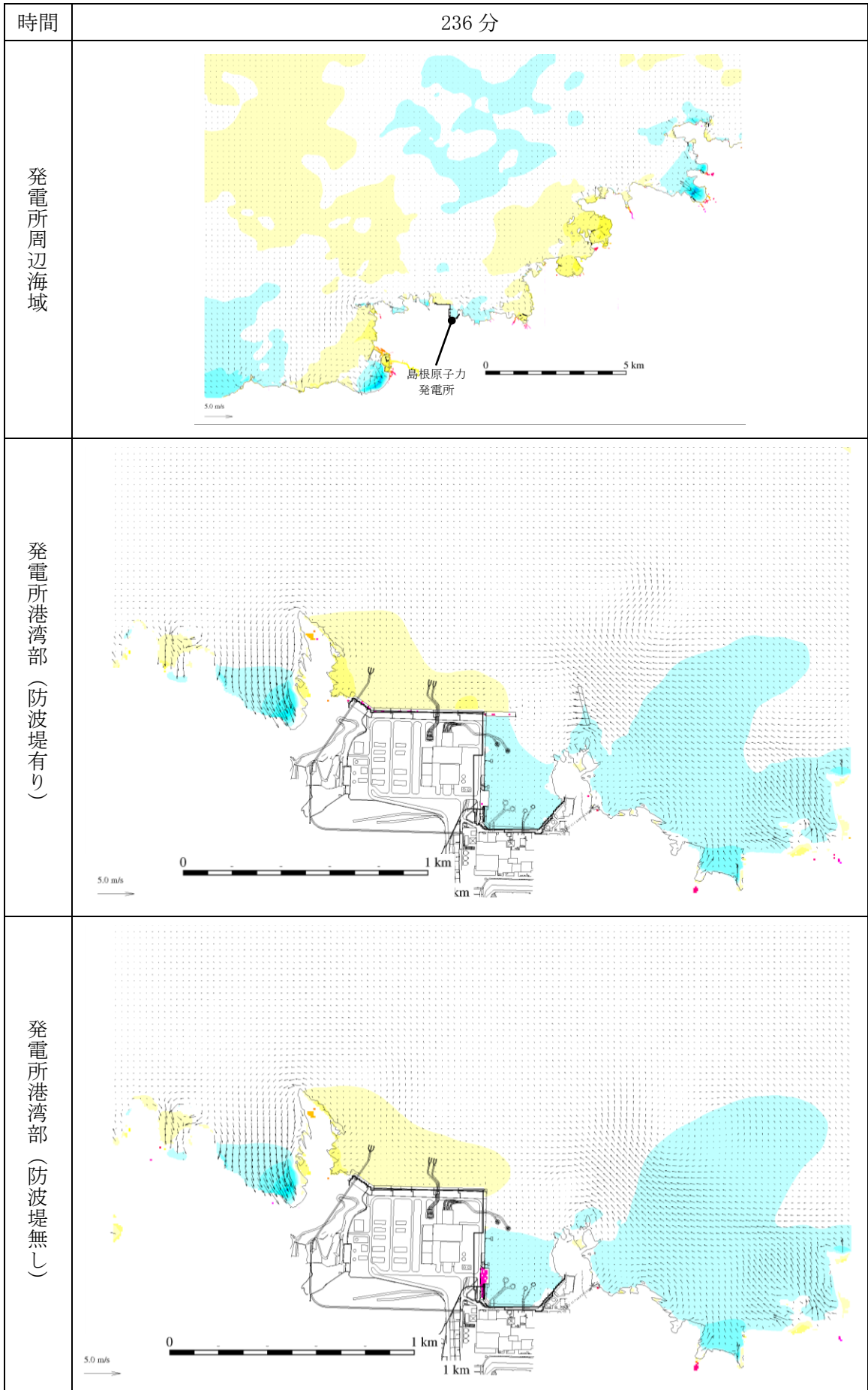




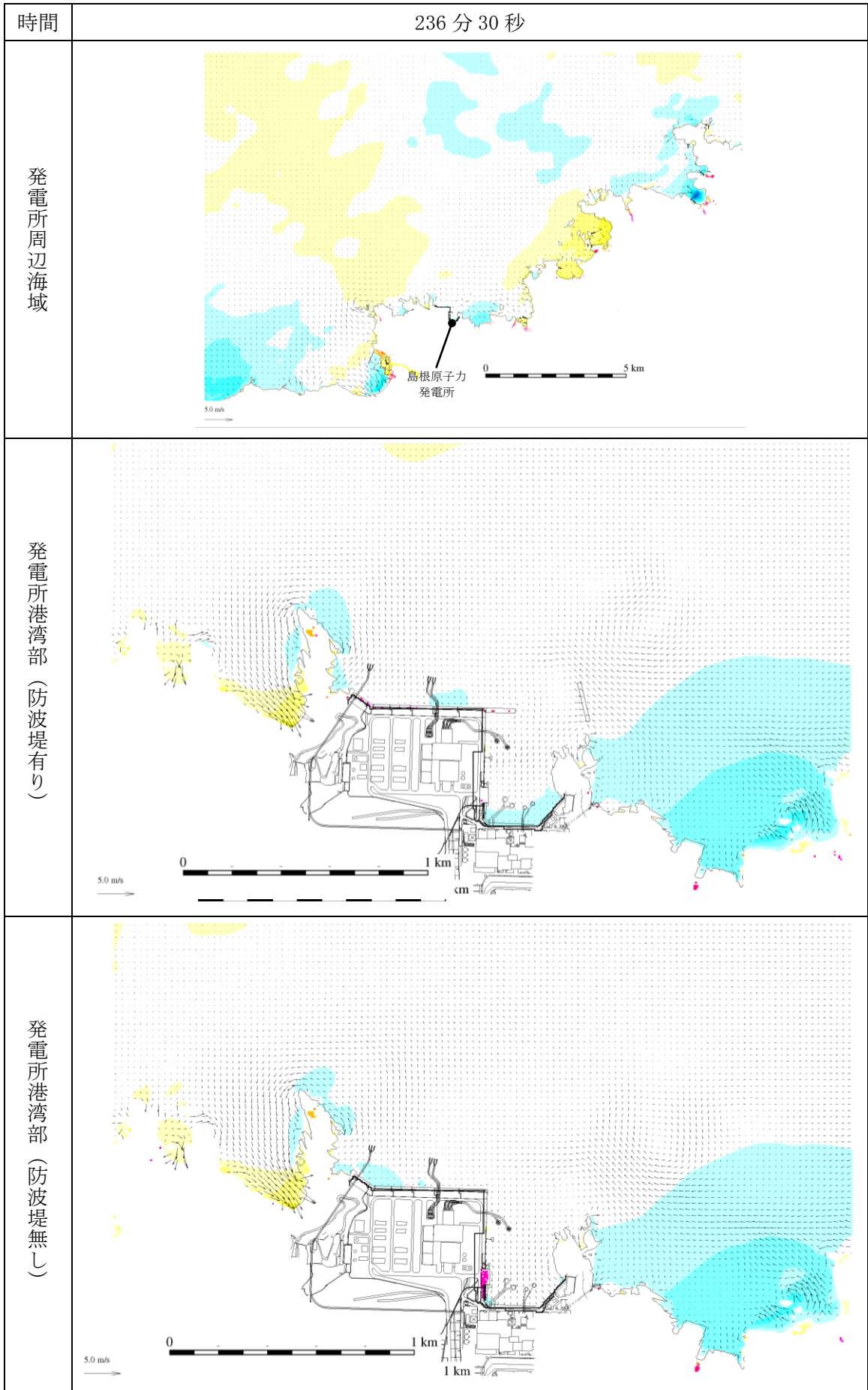
第 1 図 (271) 基準津波 1 の水位変動・流向ベクトル



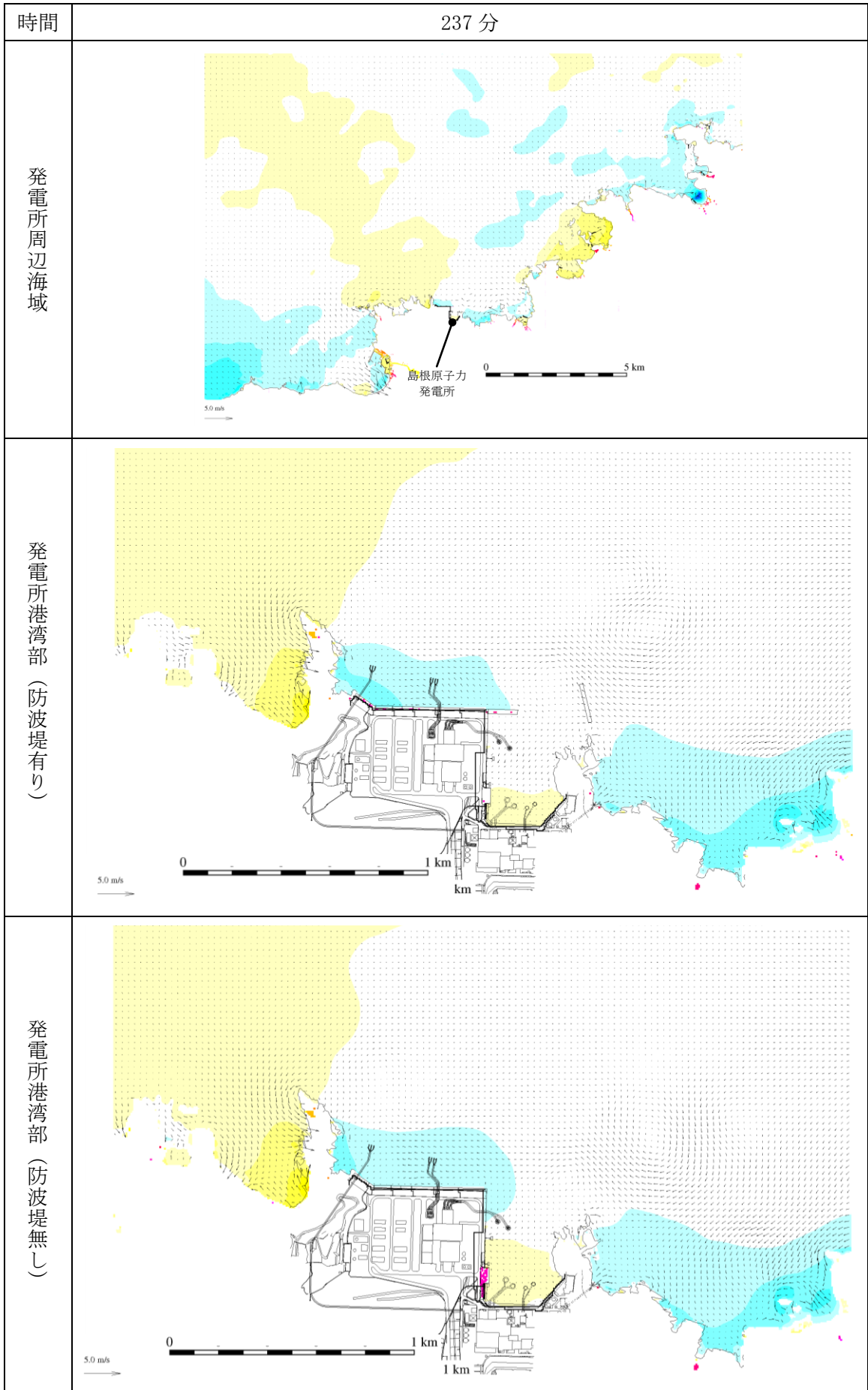
第 1 図 (272) 基準津波 1 の水位変動・流向ベクトル



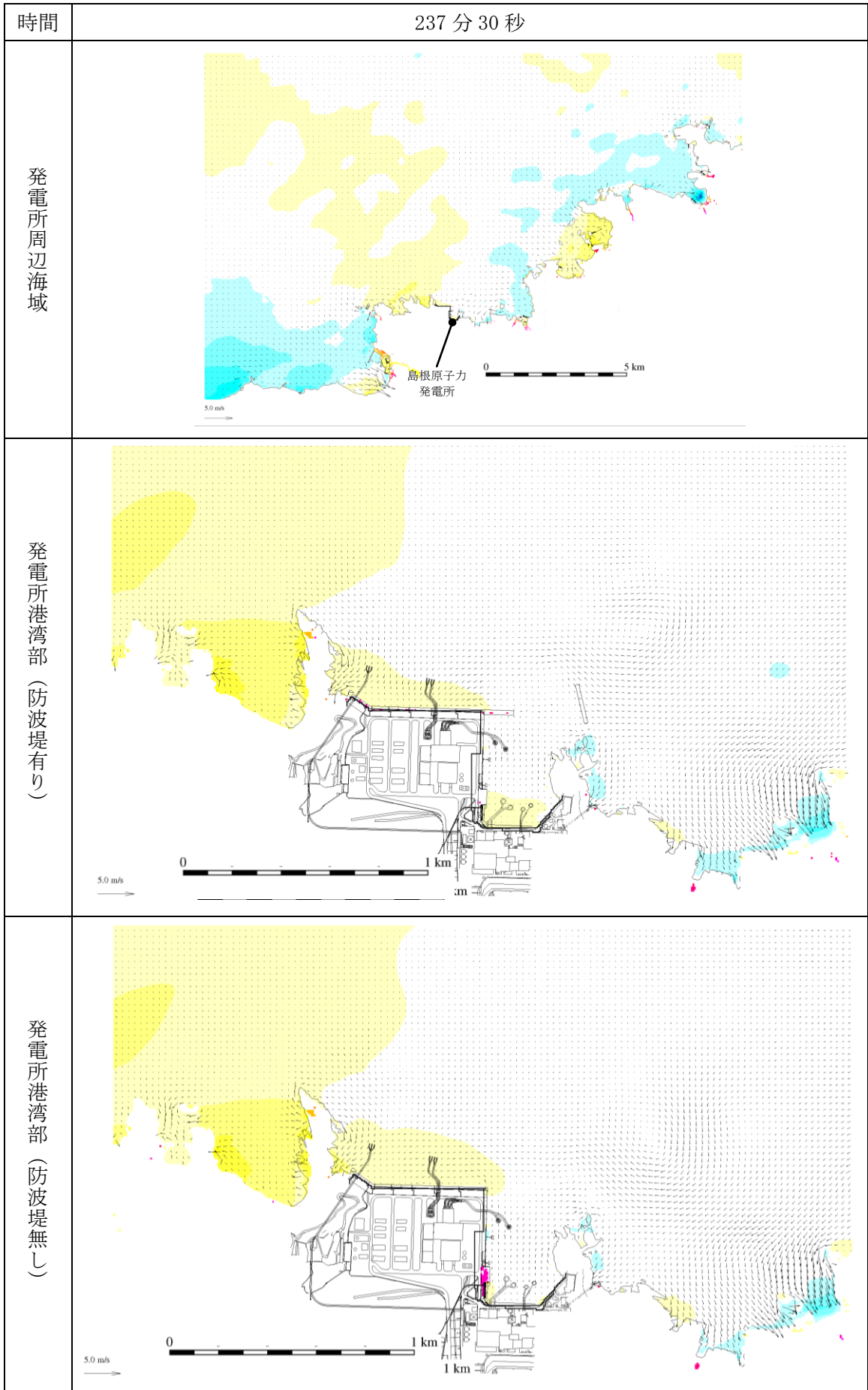
第 1 図 (273) 基準津波 1 の水位変動・流向ベクトル



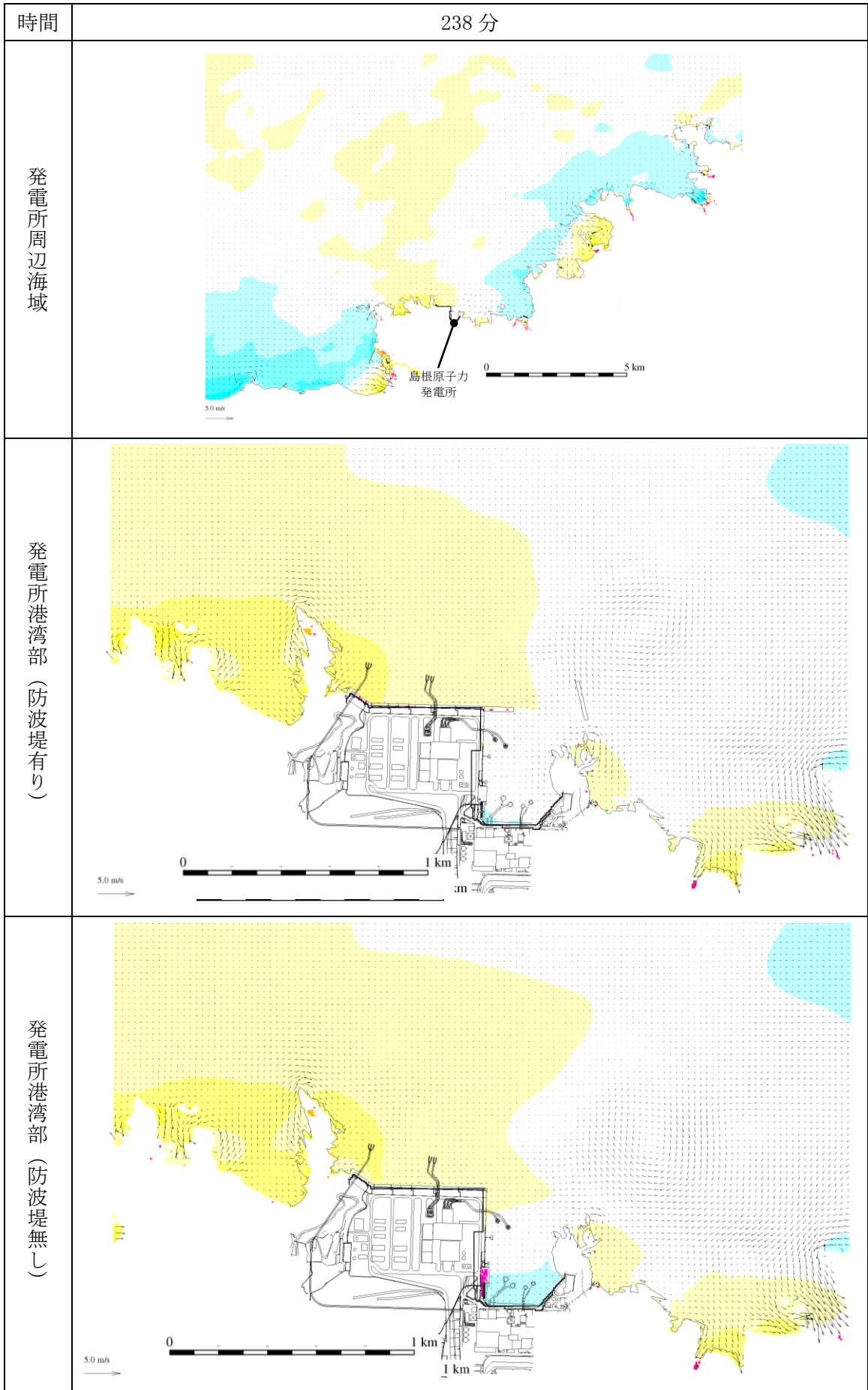
第 1 図 (274) 基準津波 1 の水位変動・流向ベクトル



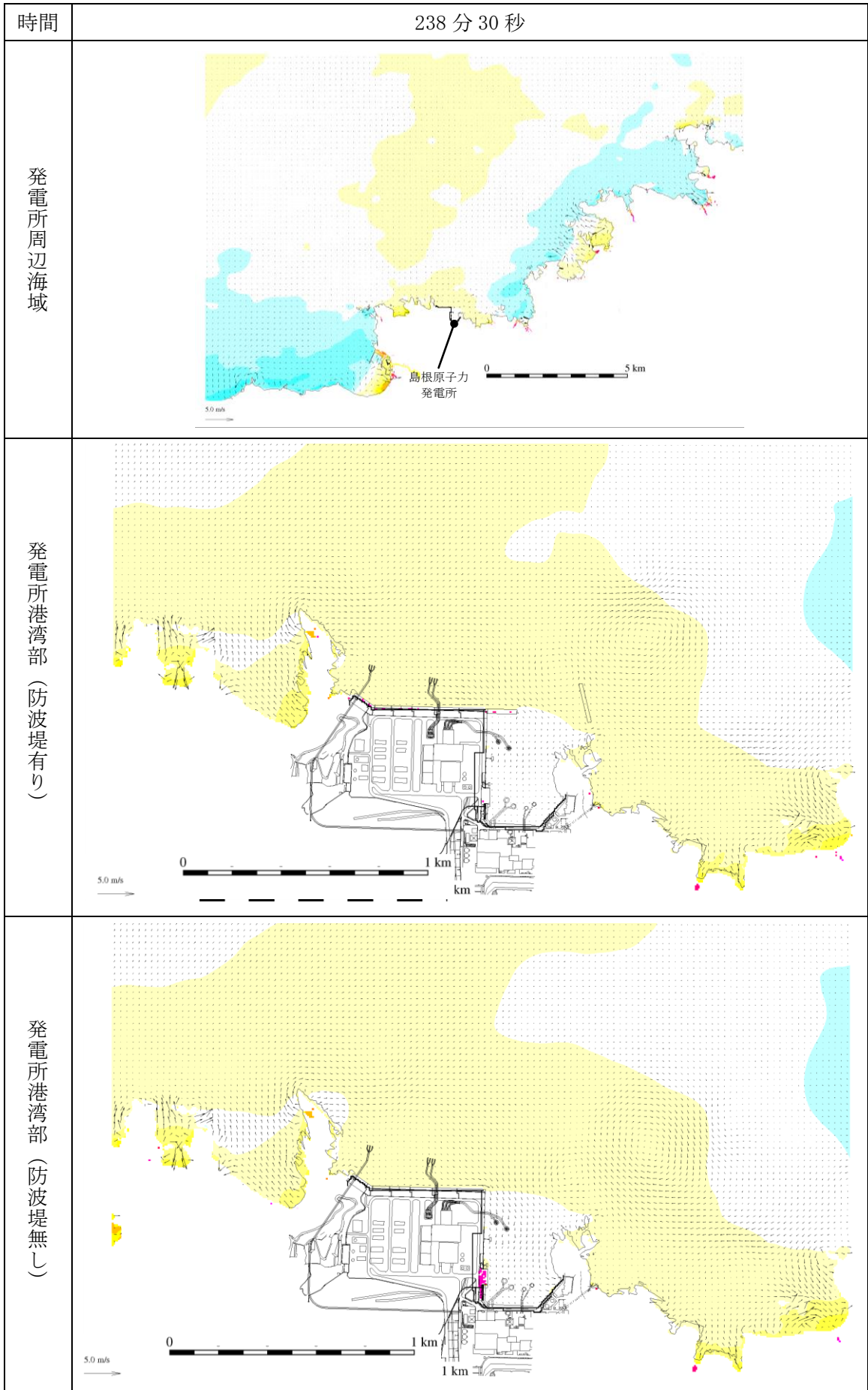
第 1 図 (275) 基準津波 1 の水位変動・流向ベクトル



第 1 図 (276) 基準津波 1 の水位変動・流向ベクトル

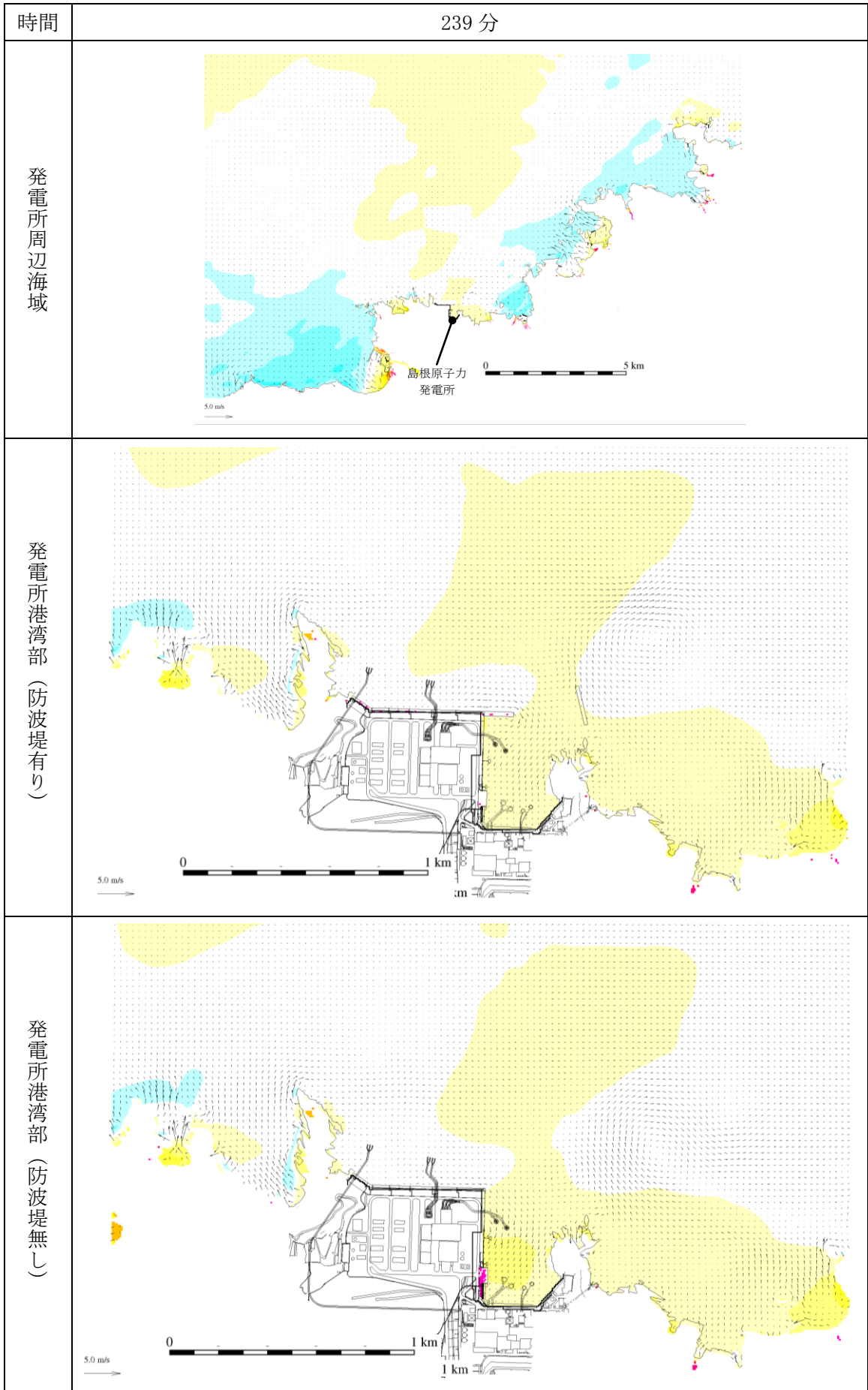


第 1 図 (277) 基準津波 1 の水位変動・流向ベクトル

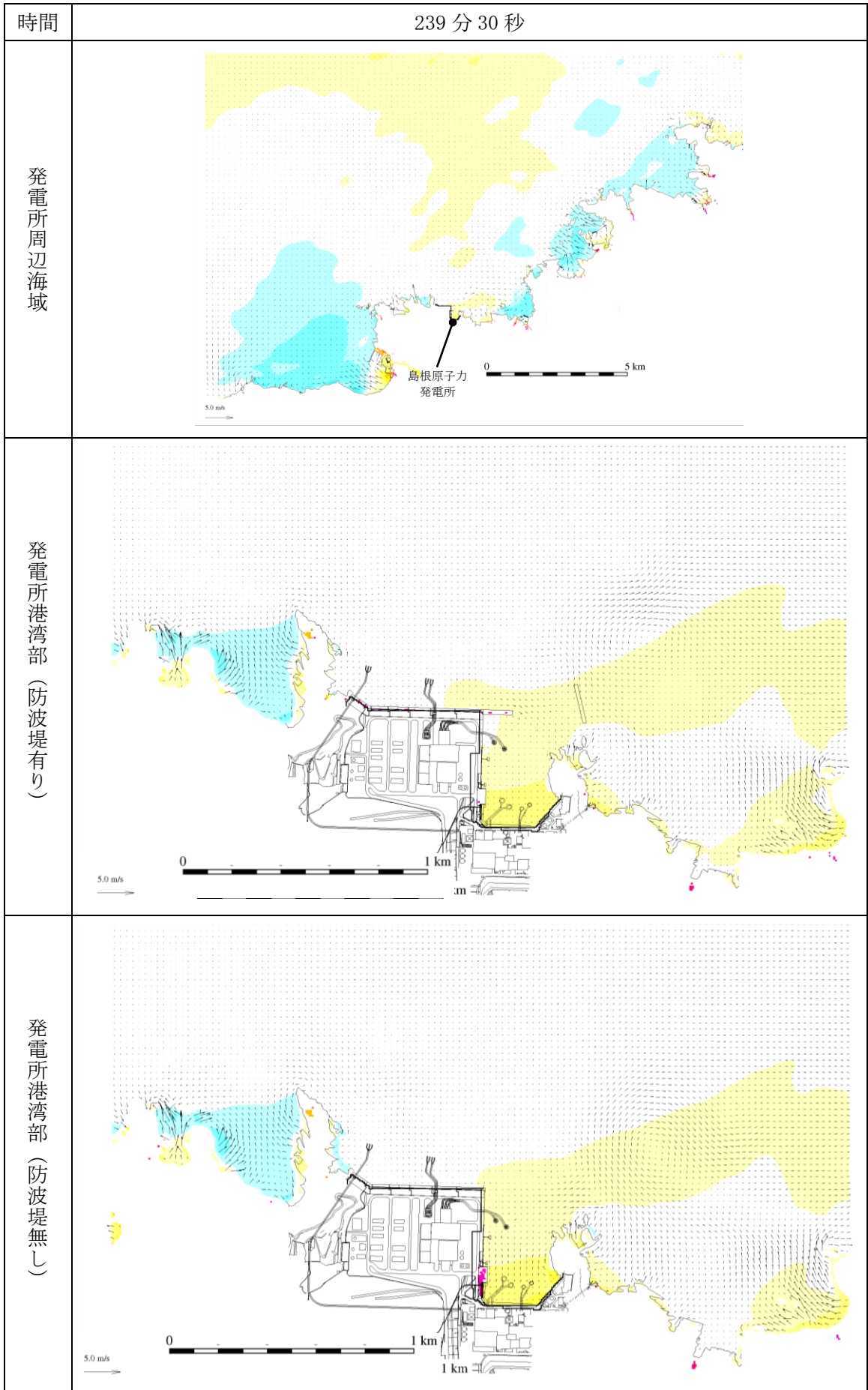


第 1 図 (278) 基準津波 1 の水位変動・流向ベクトル

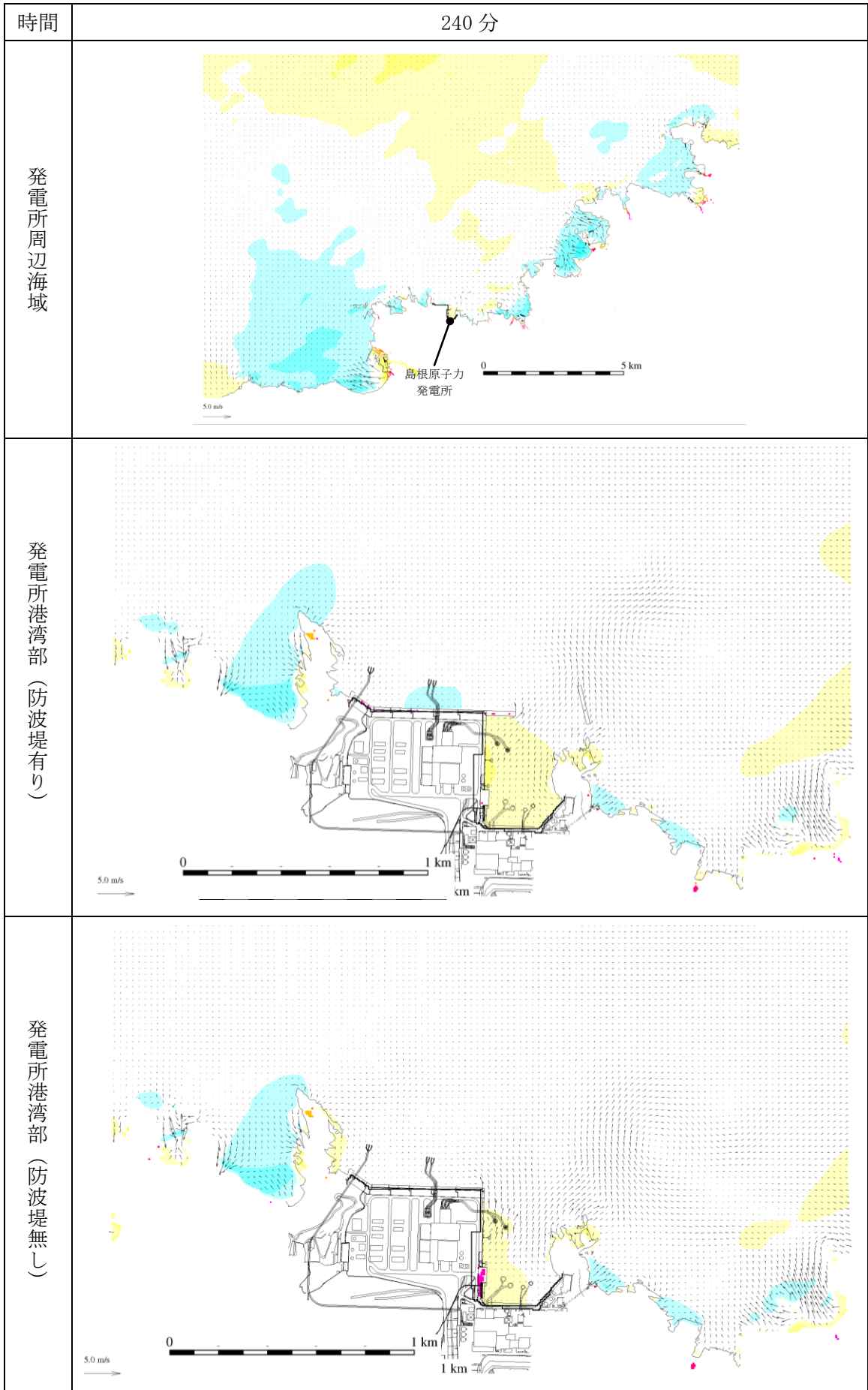




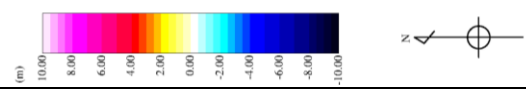
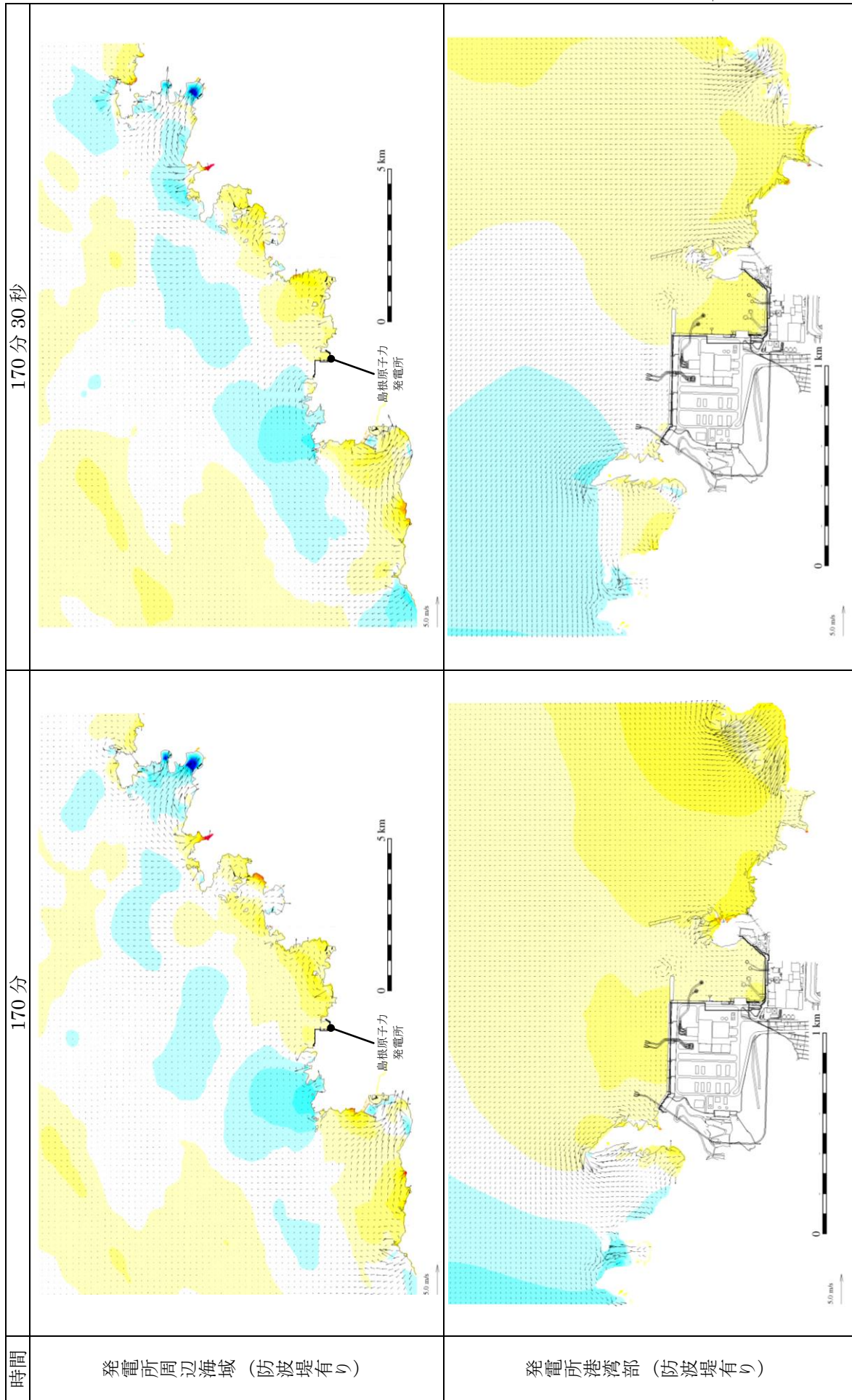
第 1 図 (279) 基準津波 1 の水位変動・流向ベクトル



第 1 図 (280) 基準津波 1 の水位変動・流向ベクトル



第 1 図 (281) 基準津波 1 の水位変動・流向ベクトル



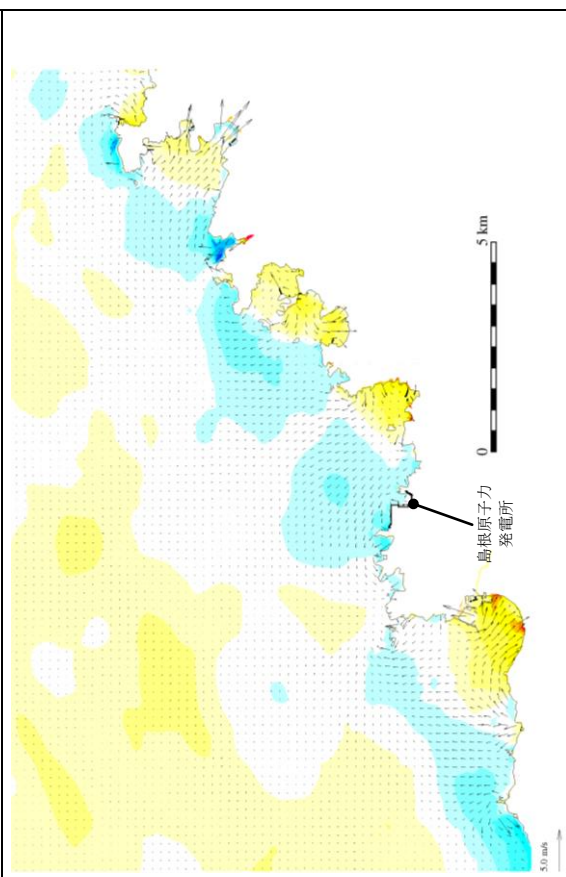
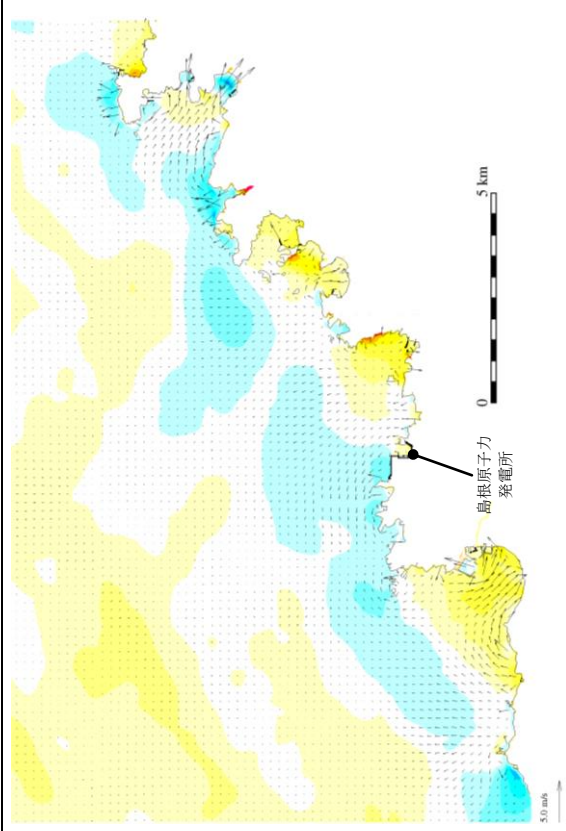
第2図(1) 基準津波2の水位変動・流向ベクトル

時間

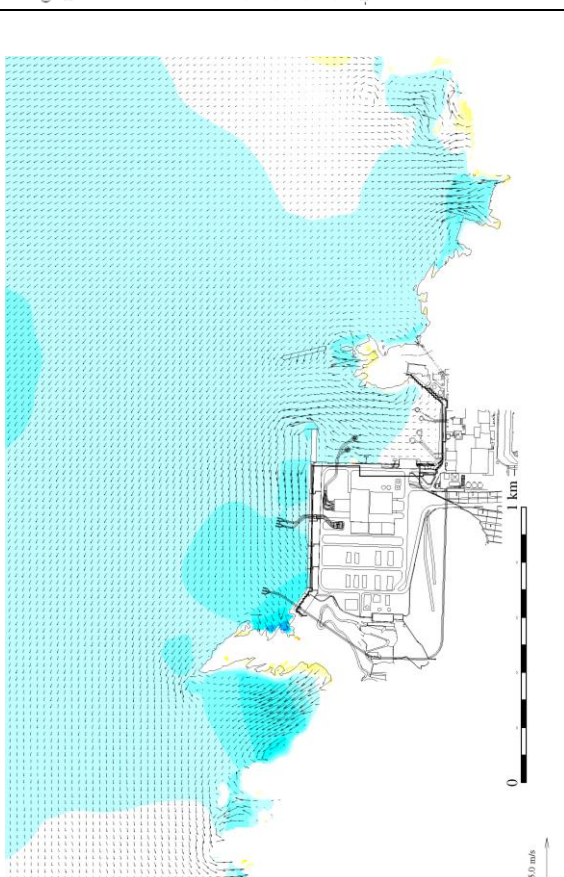
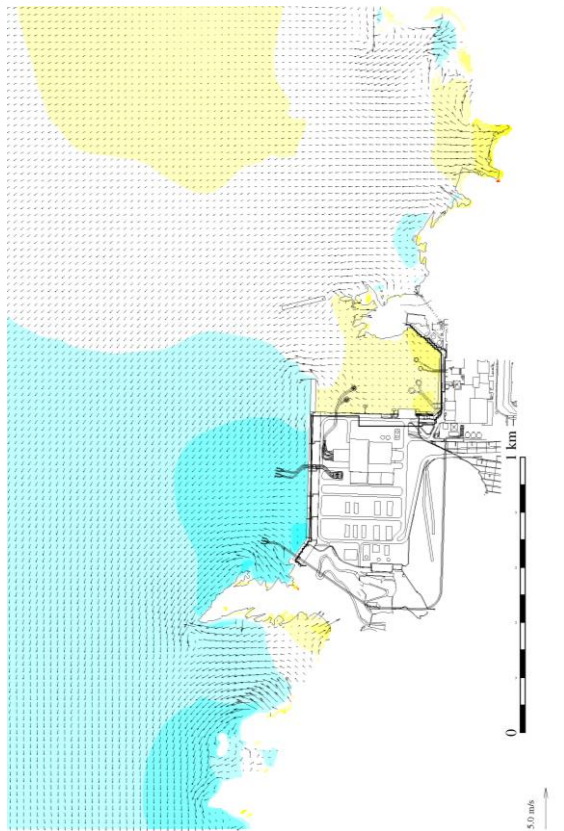
171分

171分30秒

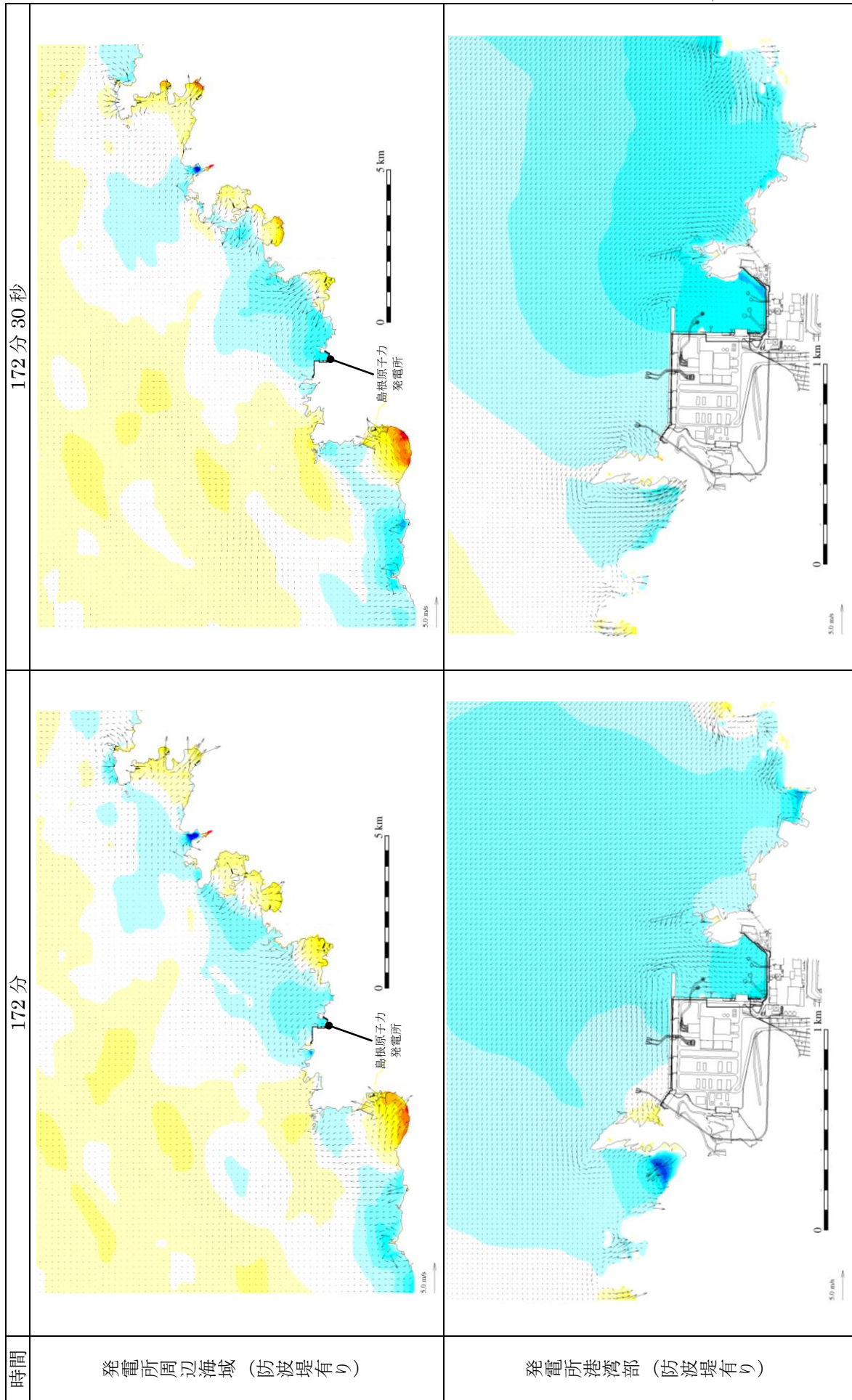
発電所周辺海域（防波堤有り）



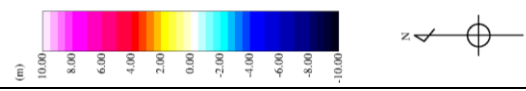
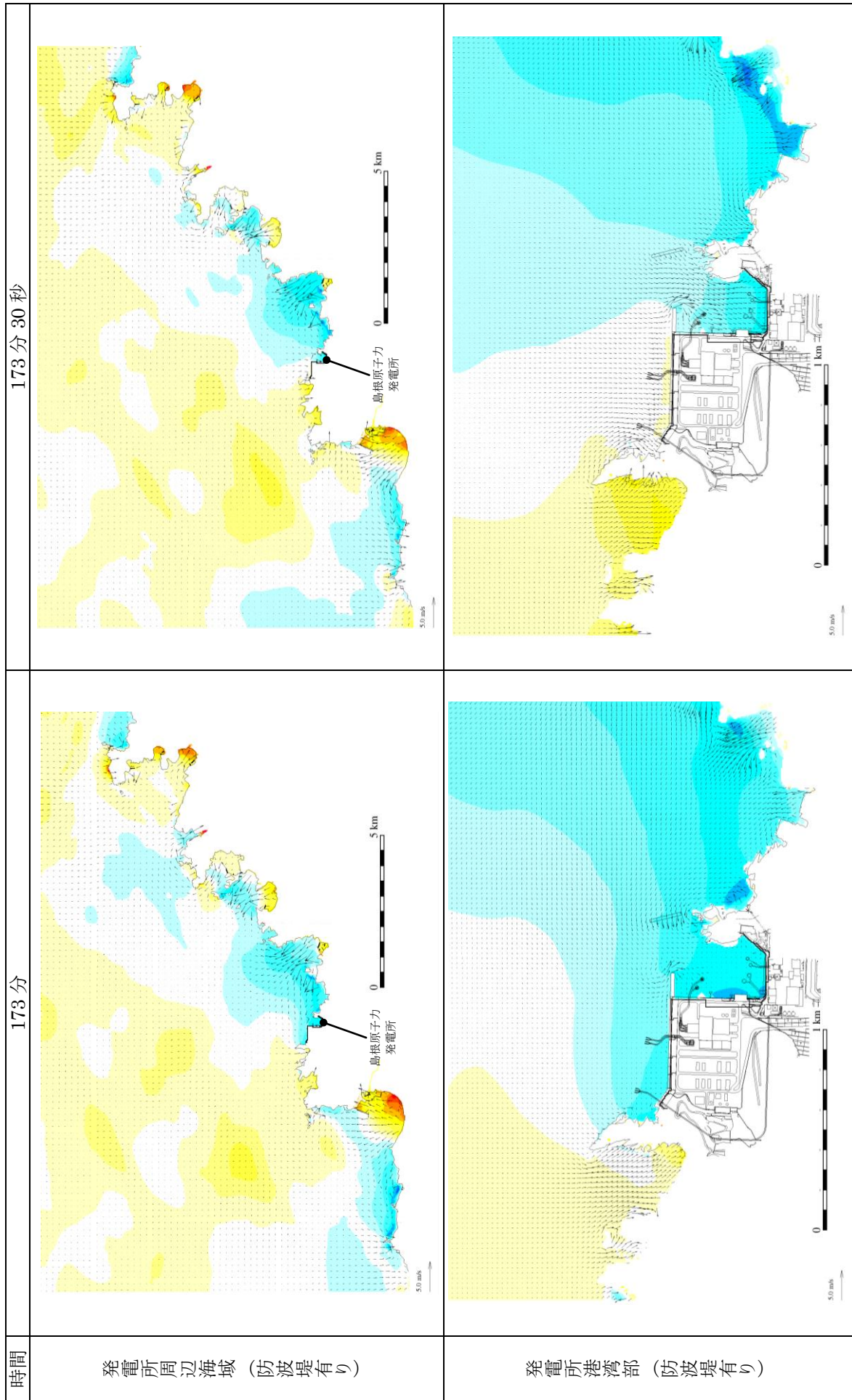
発電所港灣部（防波堤有り）



第2図(2) 基準津波2の水位変動・流向ベクトル



第2図(3) 基準津波2の水位変動・流向ベクトル



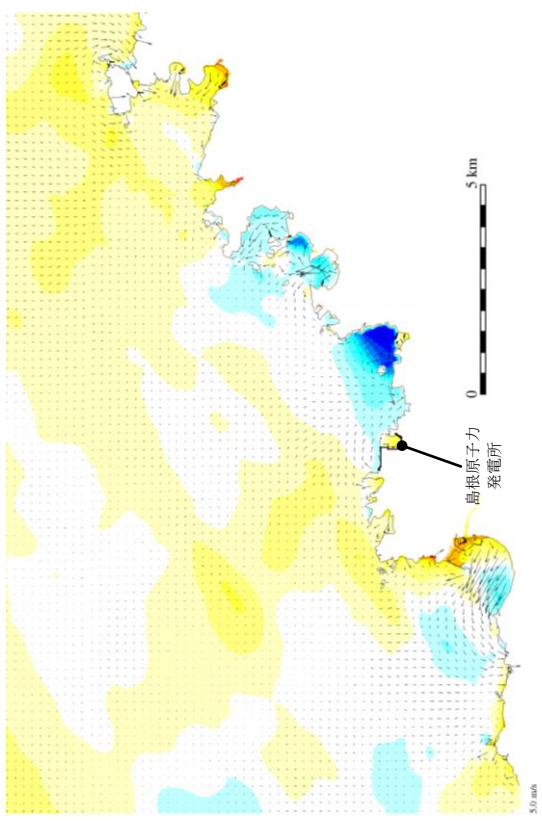
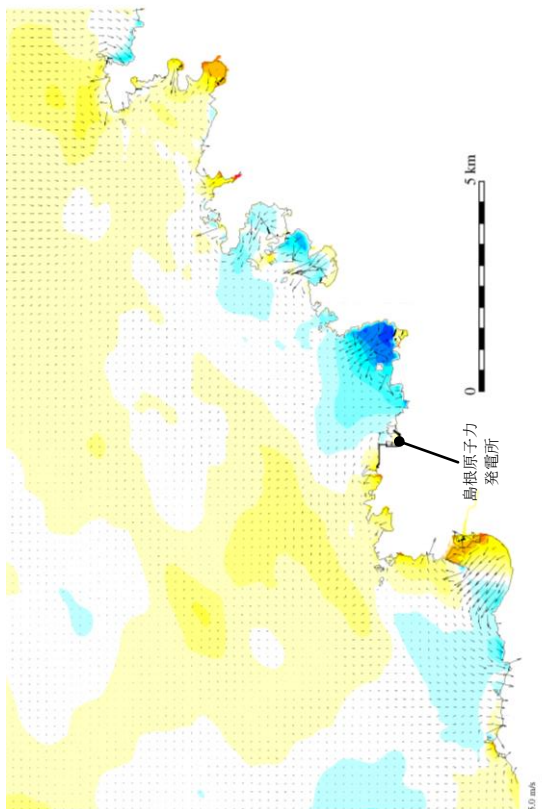
第2図(4) 基準津波2の水位変動・流向ベクトル

時間

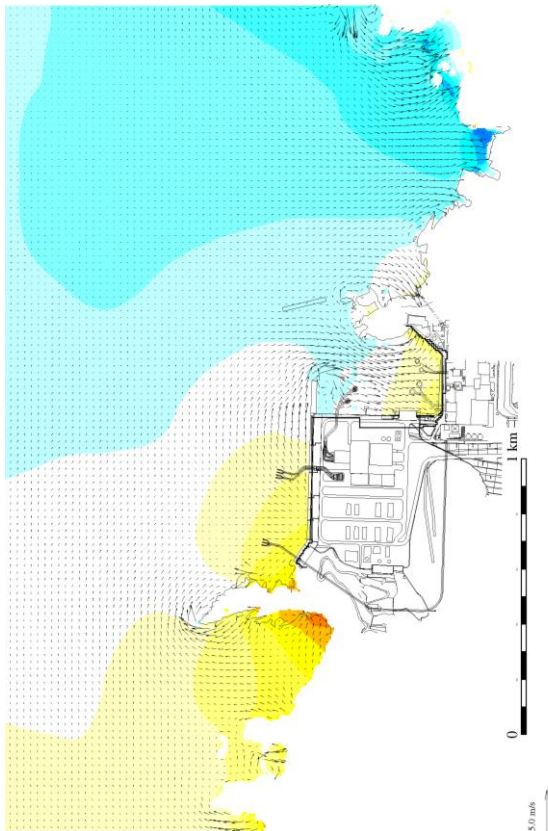
174分

174分30秒

発電所周辺海域（防波堤有り）



発電所港湾部（防波堤有り）



第2図(5) 基準津波2の水位変動・流向ベクトル

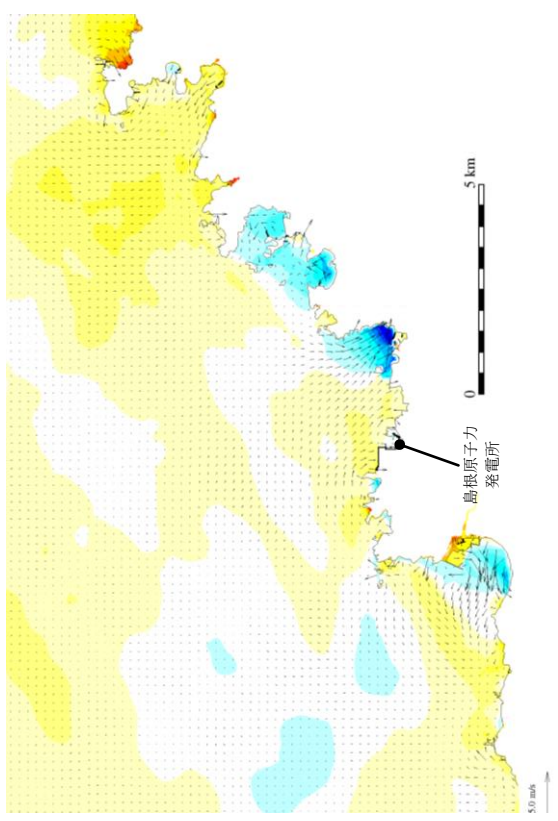
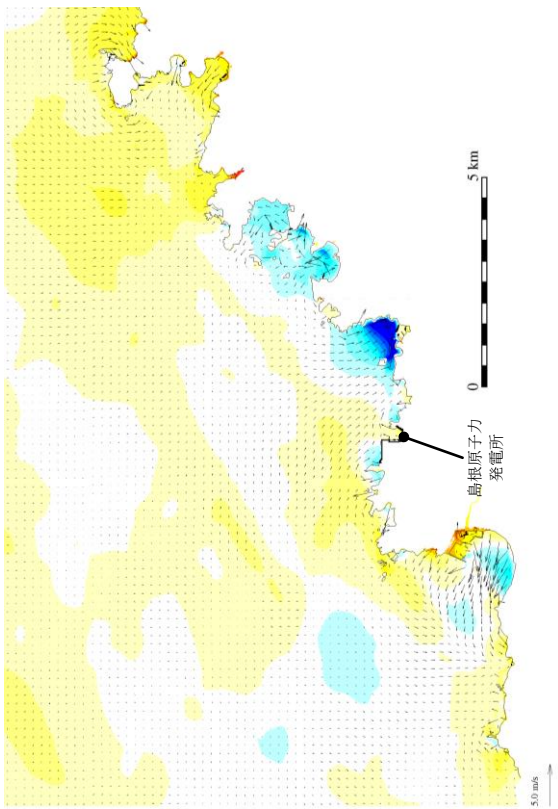


時間

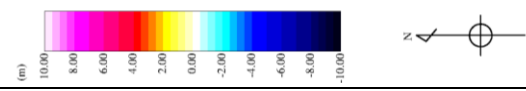
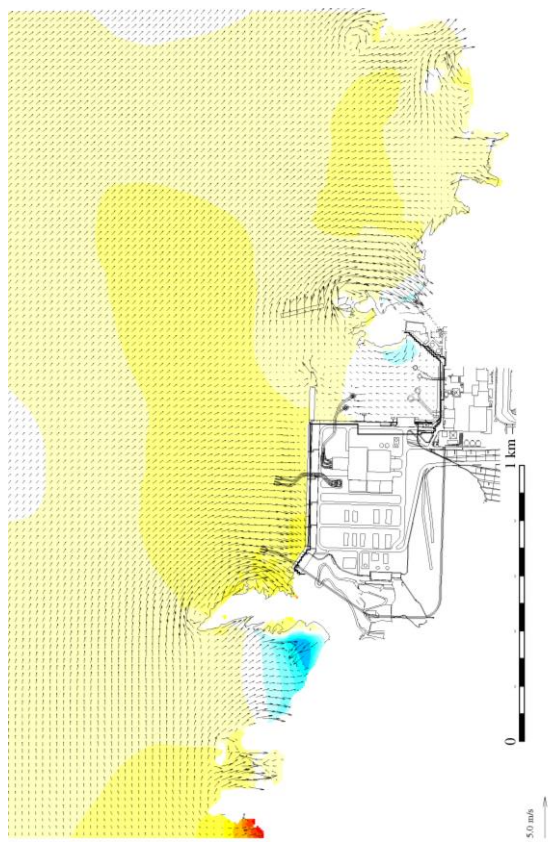
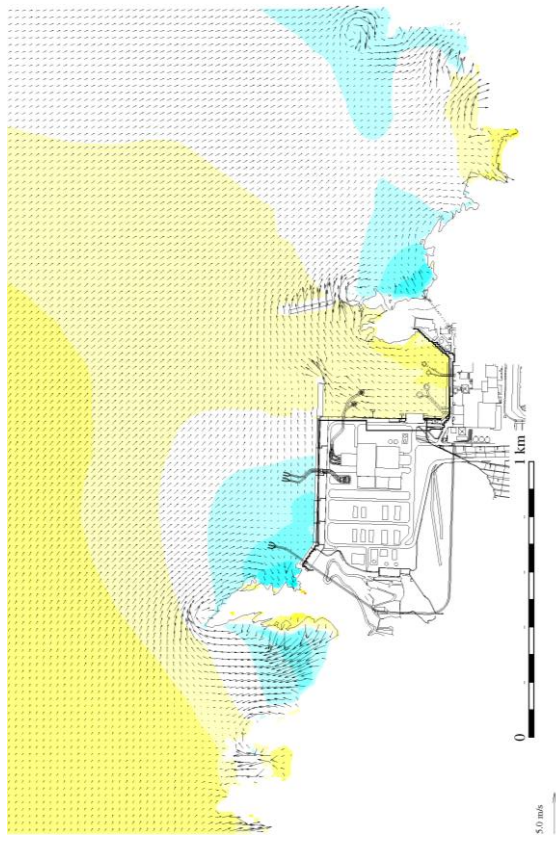
175分

175分30秒

発電所周辺海域（防波堤有り）



発電所港灣部（防波堤有り）



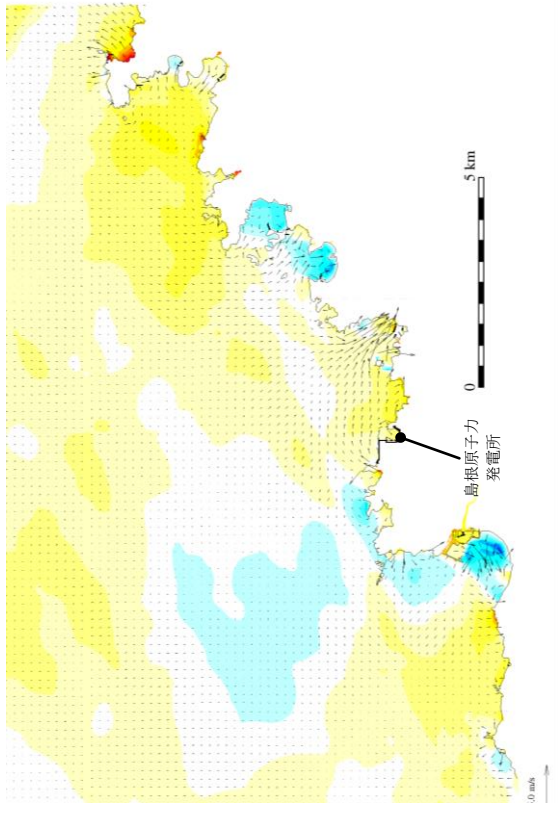
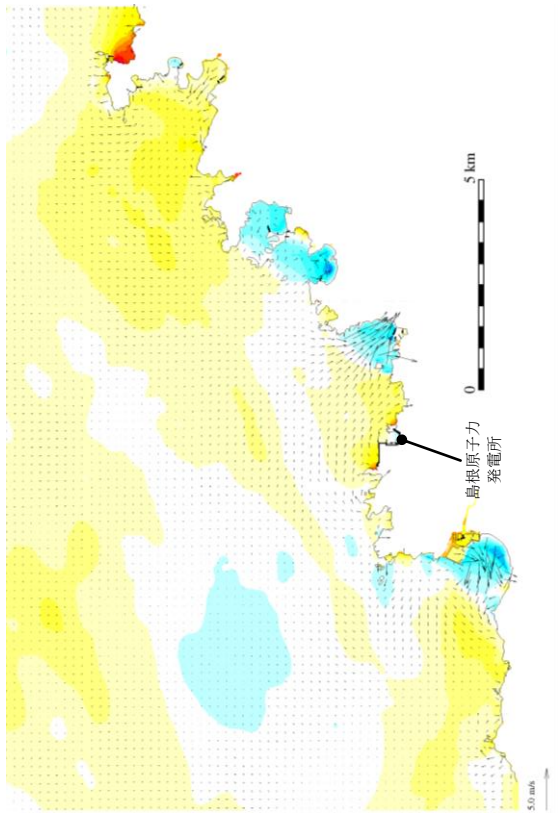
第2図(6) 基準津波2の水位変動・流向ベクトル

時間

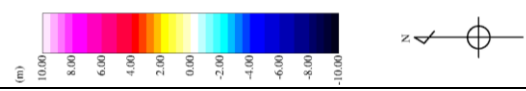
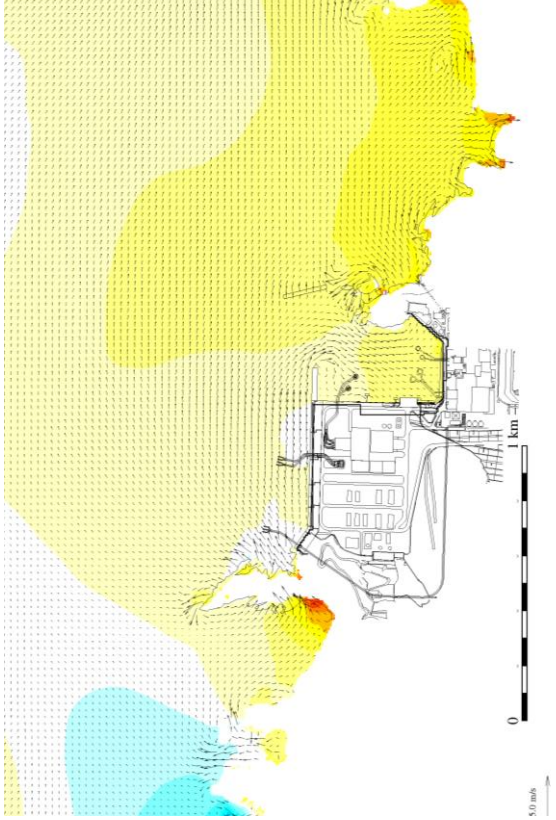
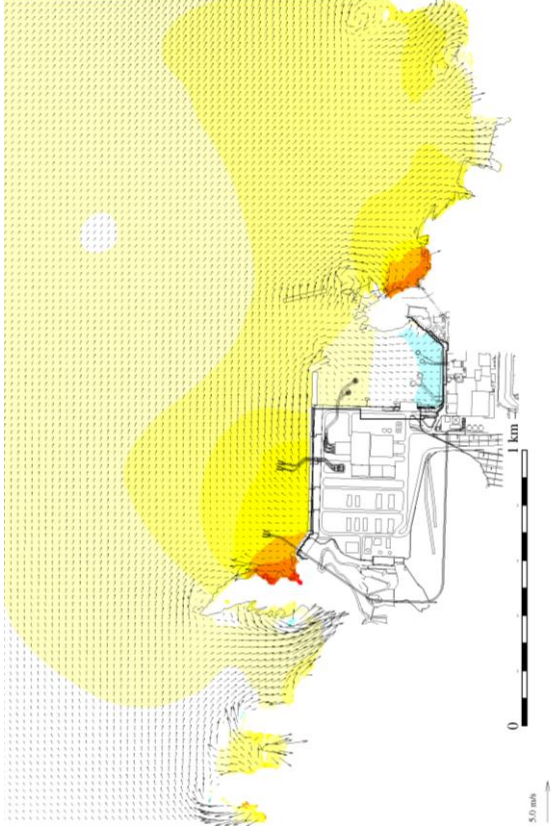
176分

176分30秒

発電所周辺海域（防波堤有り）



発電所港灣部（防波堤有り）



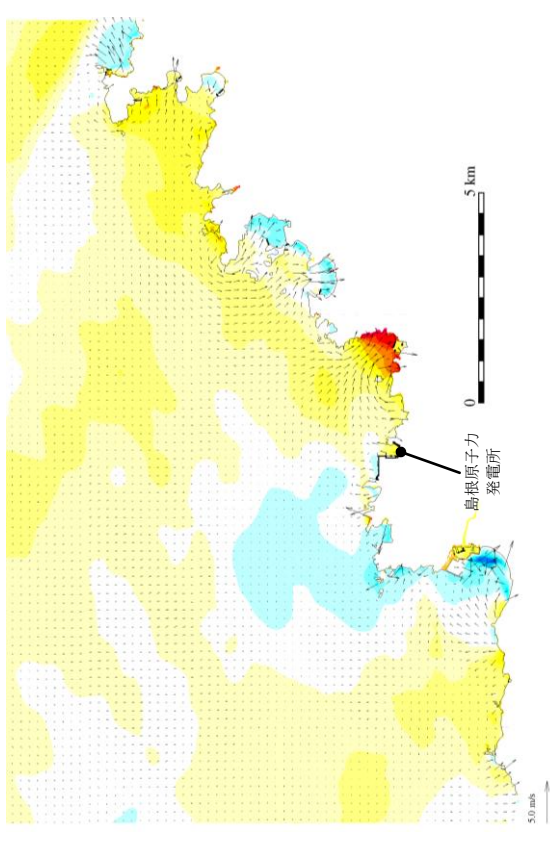
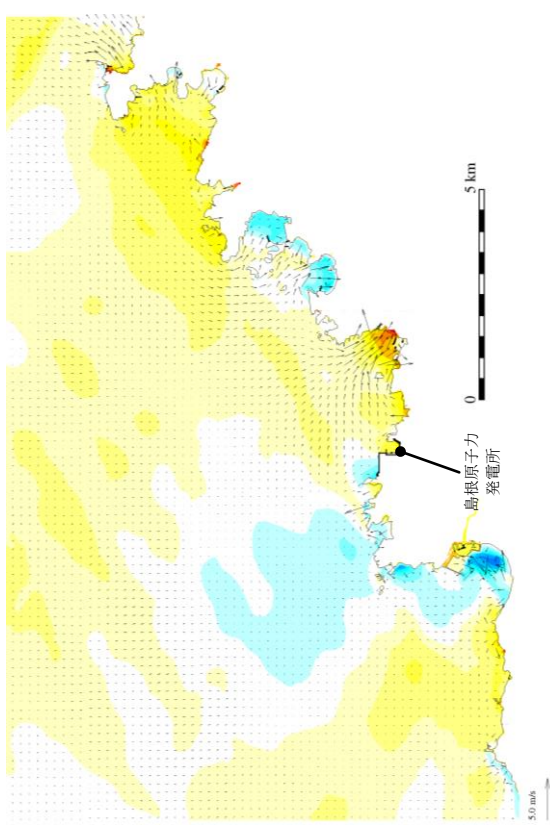
第2図(7) 基準津波2の水位変動・流向ベクトル

時間

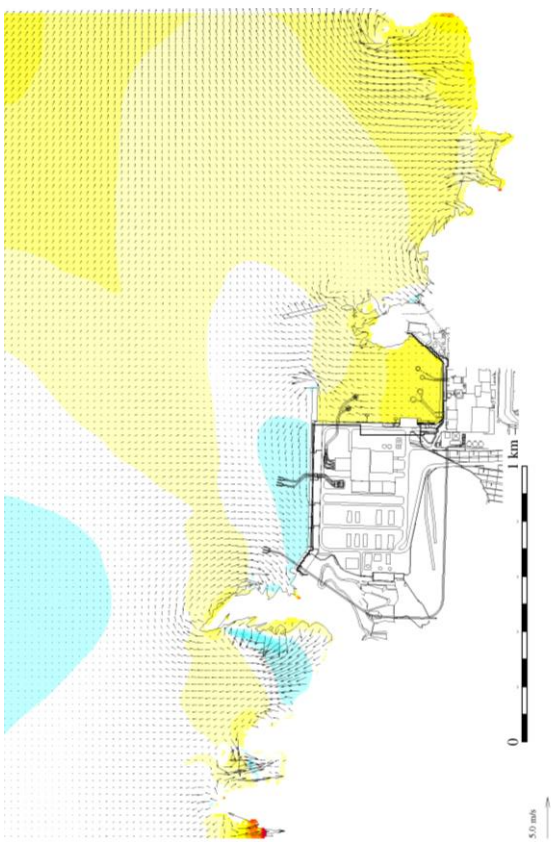
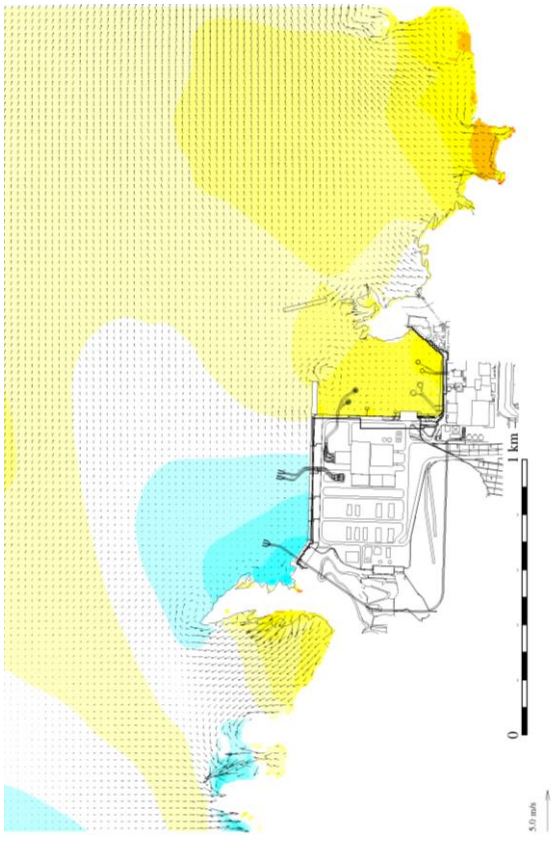
177分

177分30秒

発電所周辺海域（防波堤有り）



発電所港灣部（防波堤有り）



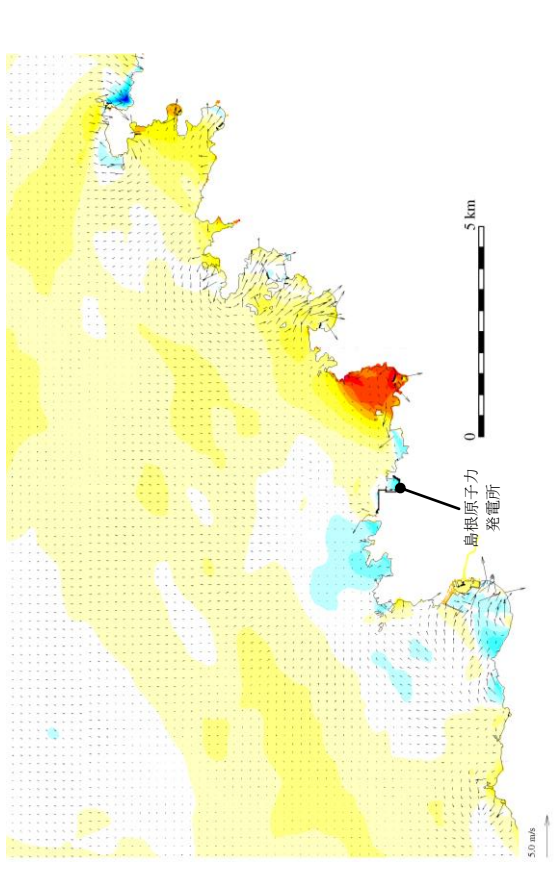
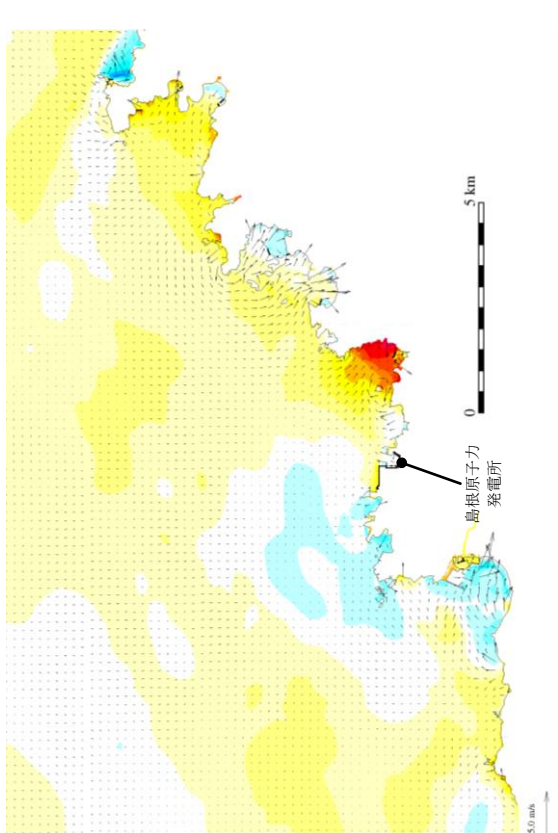
第2図(8) 基準津波2の水位変動・流向ベクトル

時間

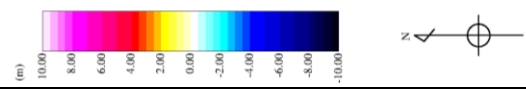
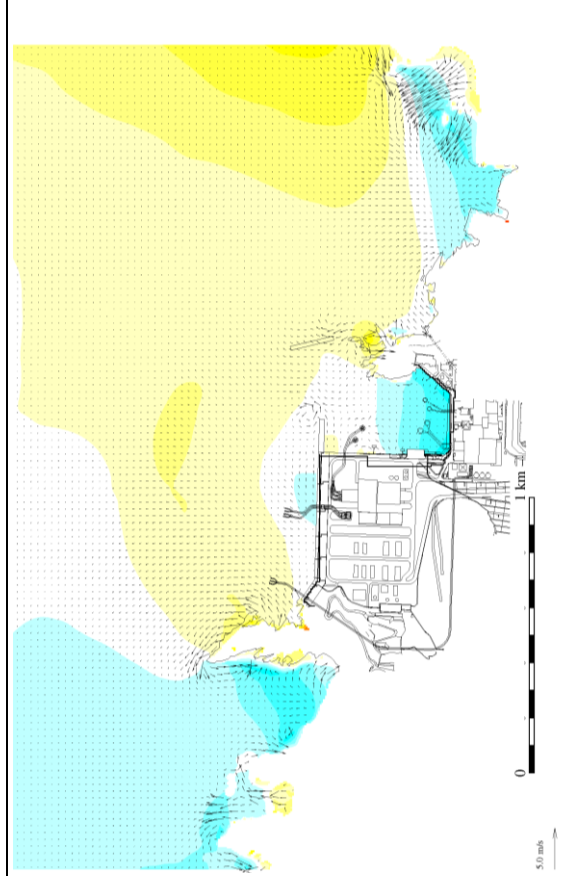
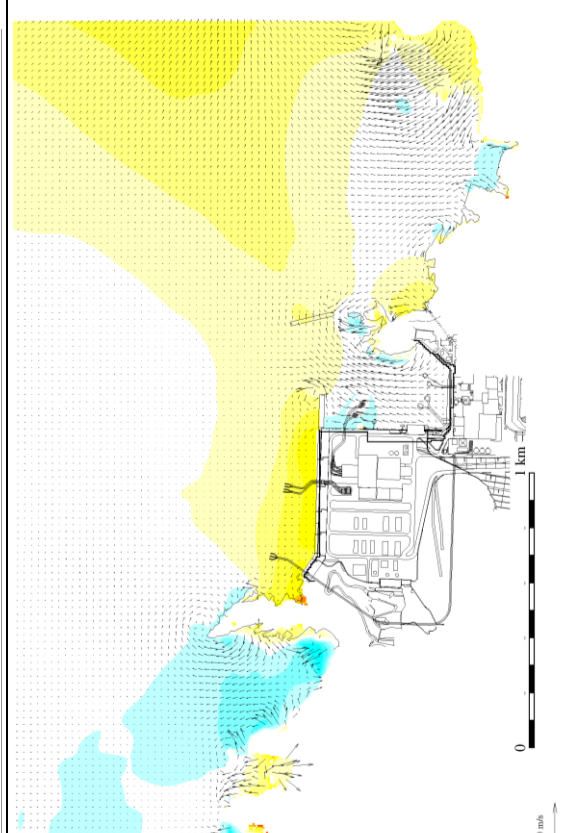
178分

178分30秒

発電所周辺海域（防波堤有り）



発電所港灣部（防波堤有り）



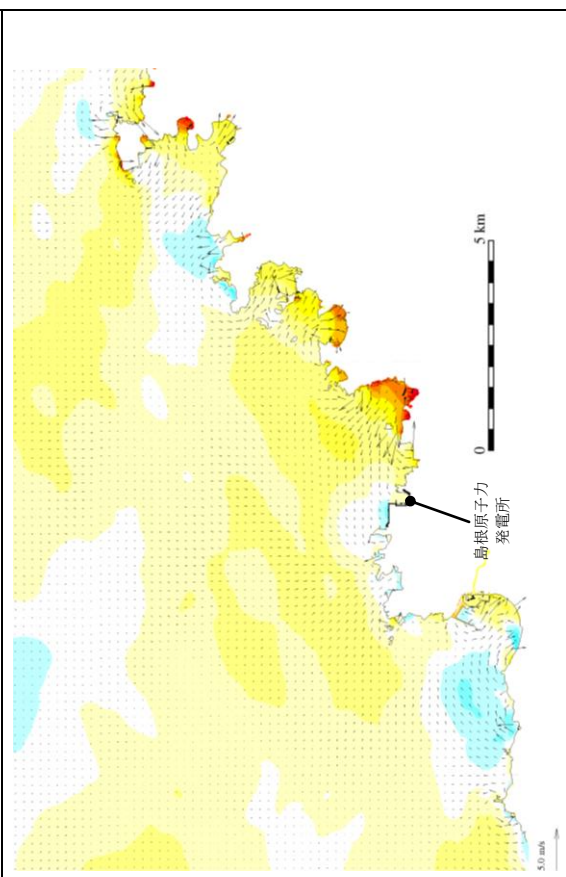
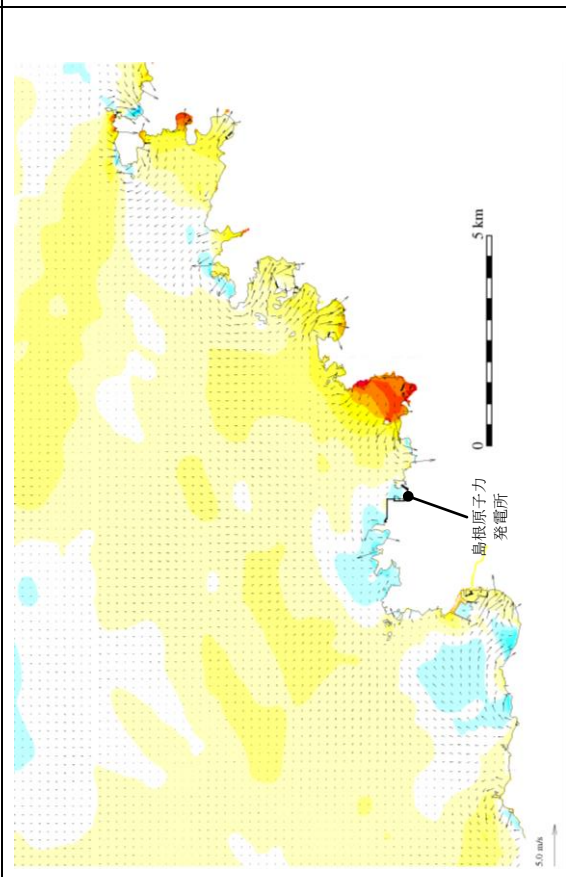
第2図(9) 基準津波2の水位変動・流向ベクトル

時間

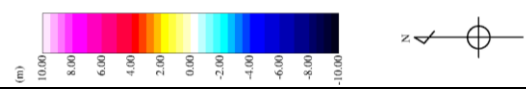
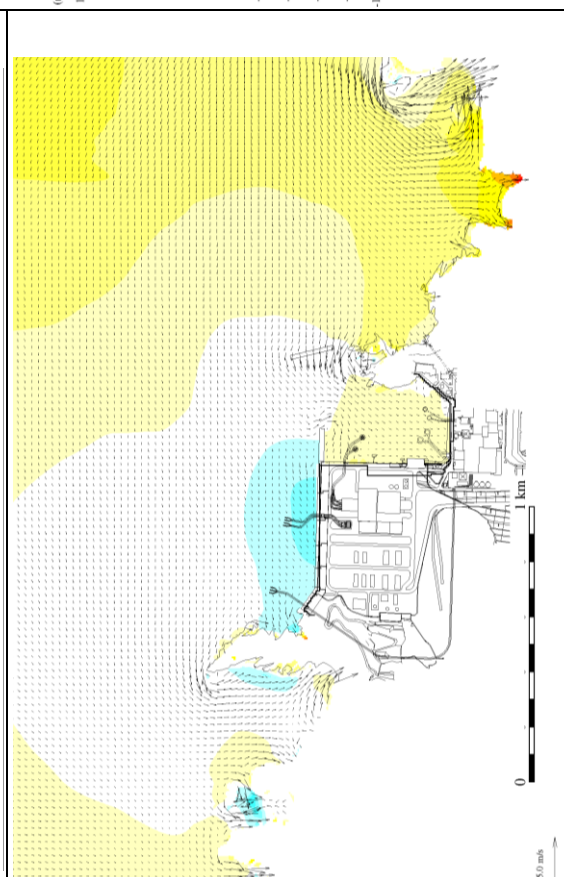
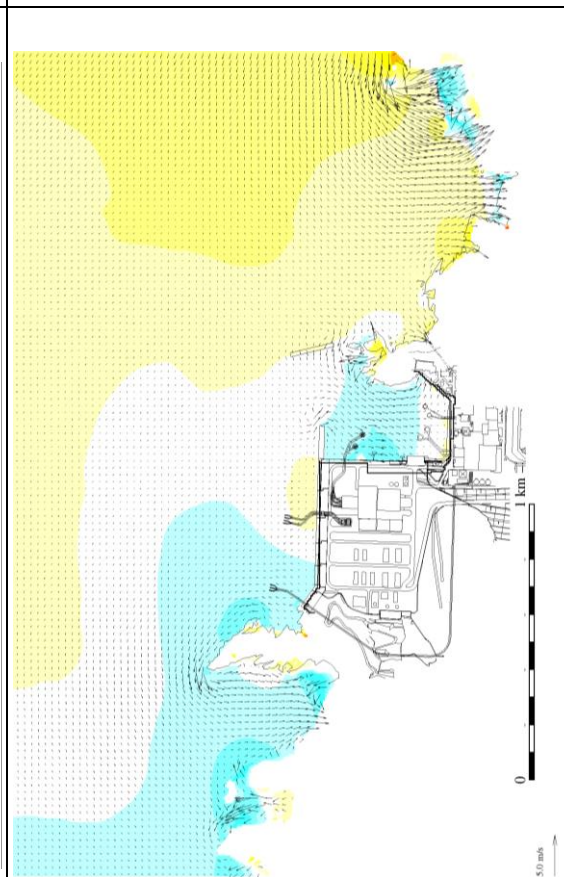
179分

179分30秒

発電所周辺海域（防波堤有り）



発電所港灣部（防波堤有り）



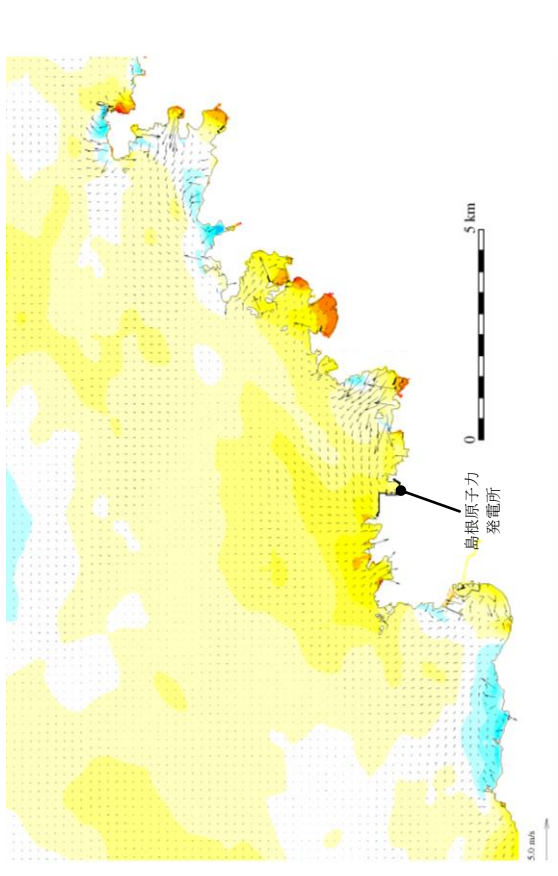
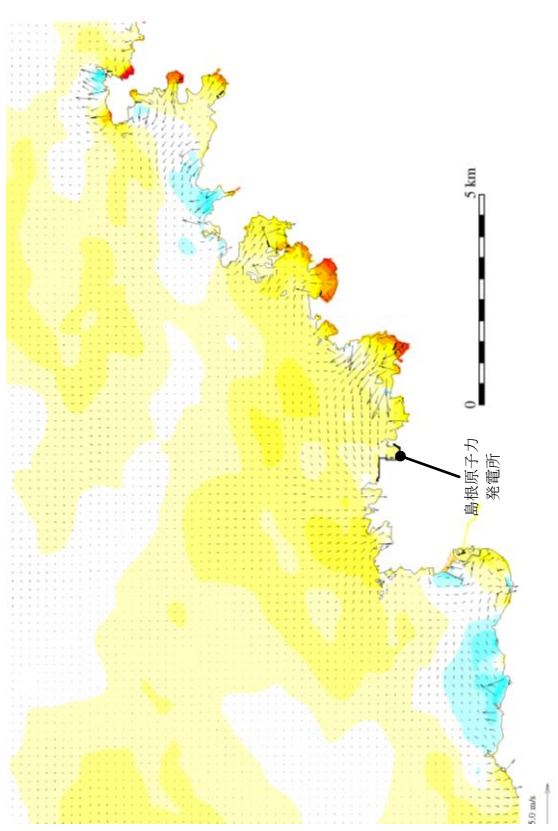
第2図(10) 基準津波2の水位変動・流向ベクトル

時間

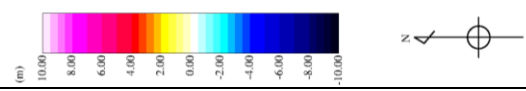
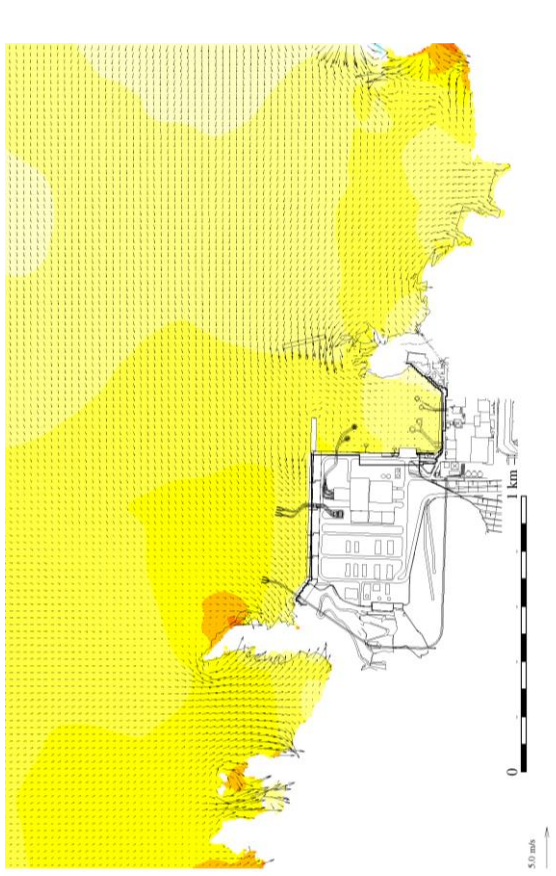
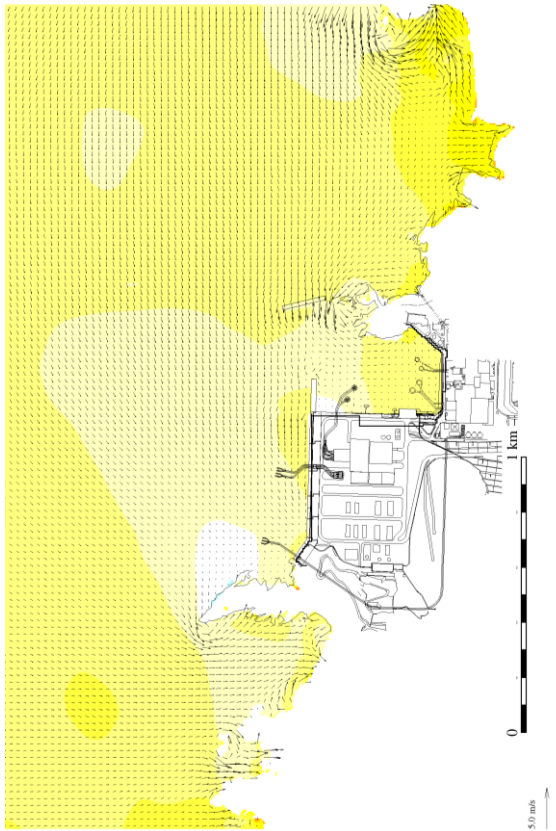
180分

180分30秒

発電所周辺海域（防波堤有り）



発電所港灣部（防波堤有り）



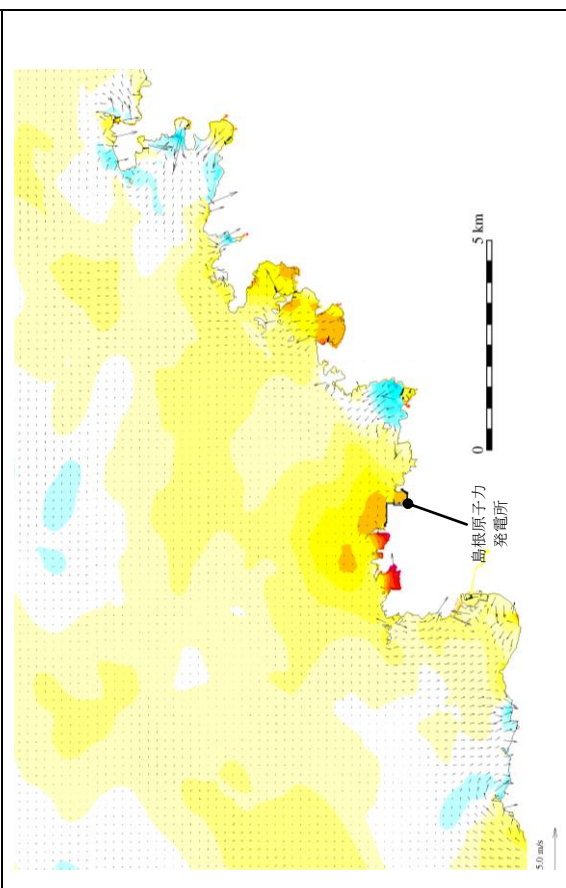
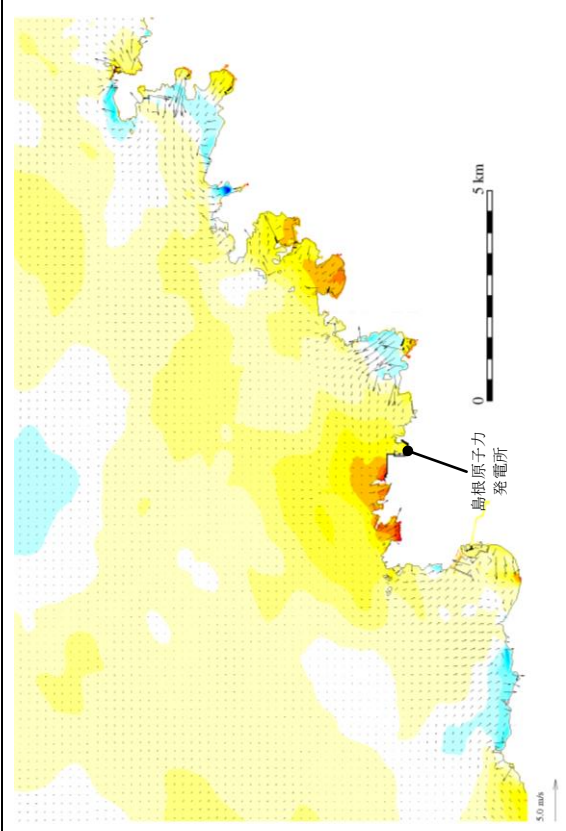
第2図(11) 基準津波2の水位変動・流向ベクトル

時間

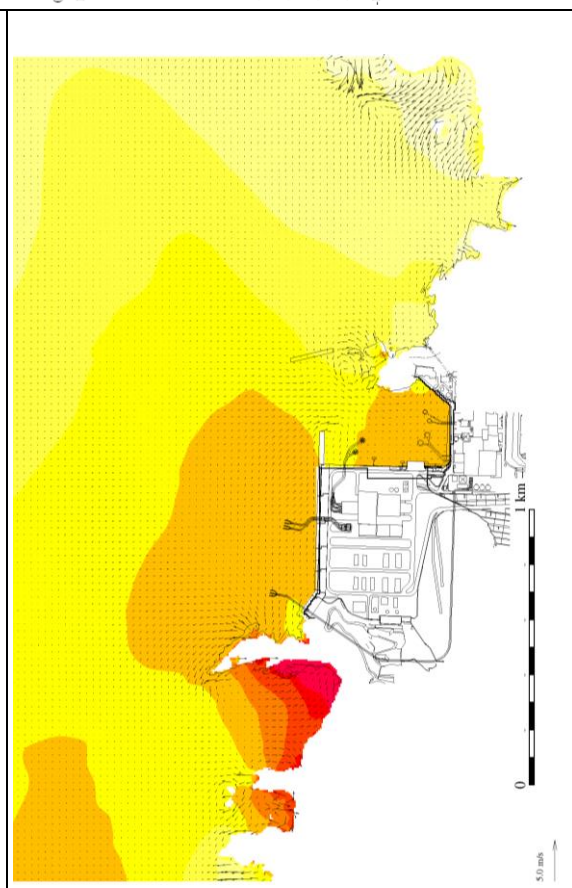
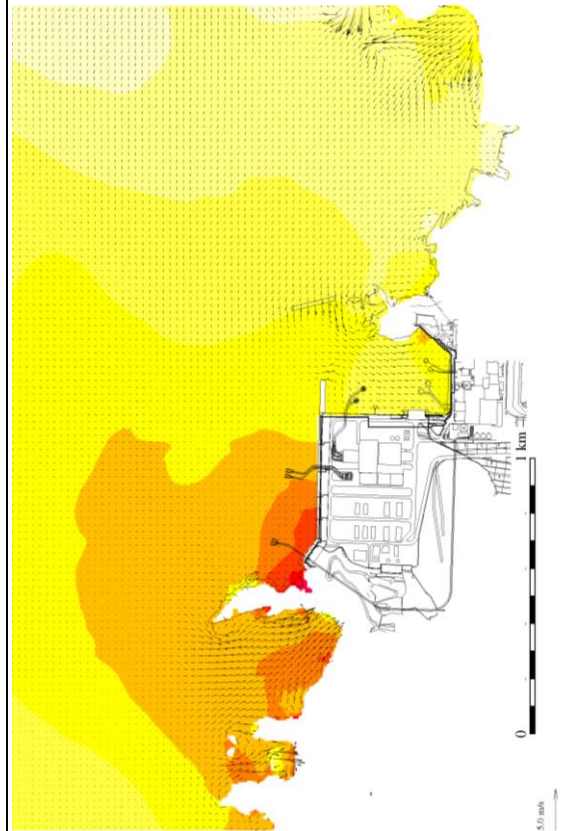
181分

181分30秒

発電所周辺海域（防波堤有り）



発電所港灣部（防波堤有り）



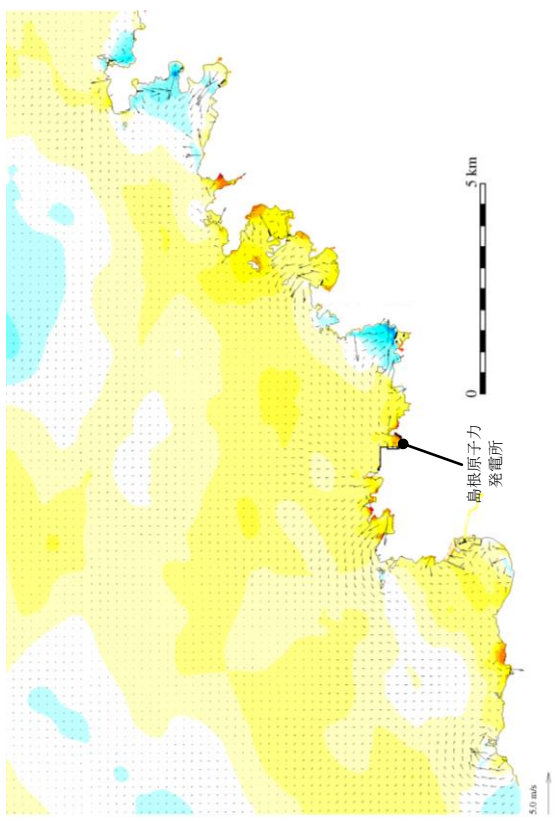
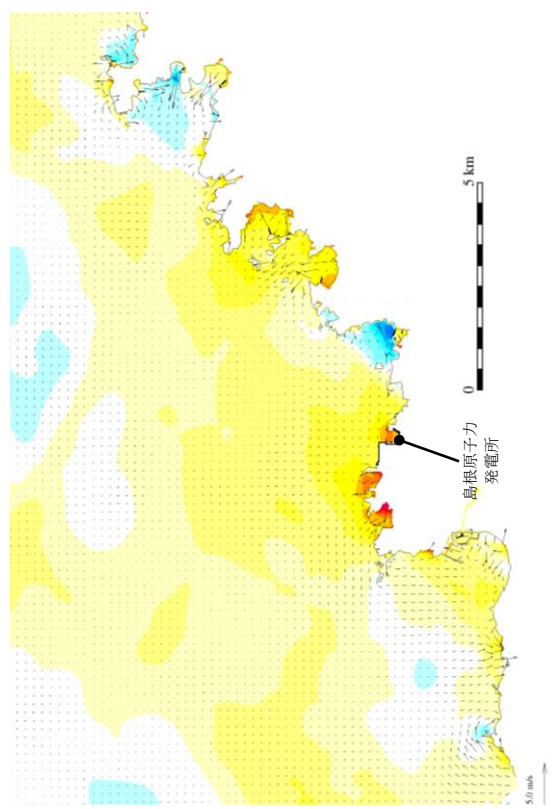
第2図(12) 基準津波2の水位変動・流向ベクトル

時間

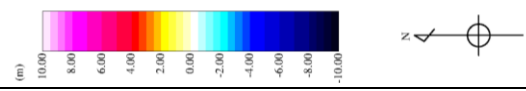
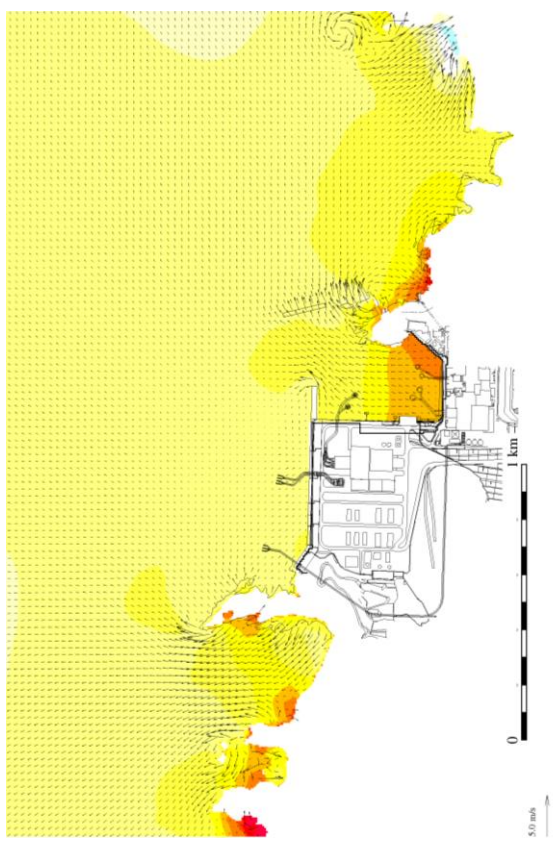
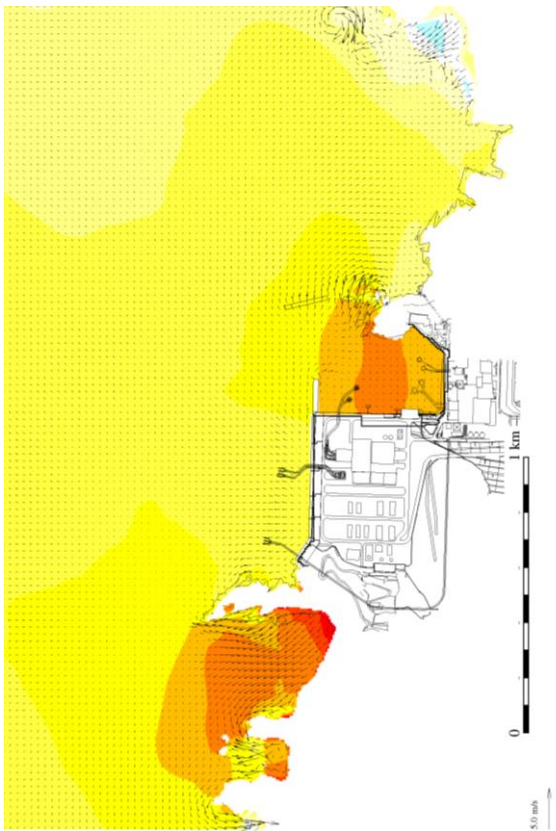
182分

182分30秒

発電所周辺海域（防波堤有り）



発電所港灣部（防波堤有り）



第2図(13) 基準津波2の水位変動・流向ベクトル

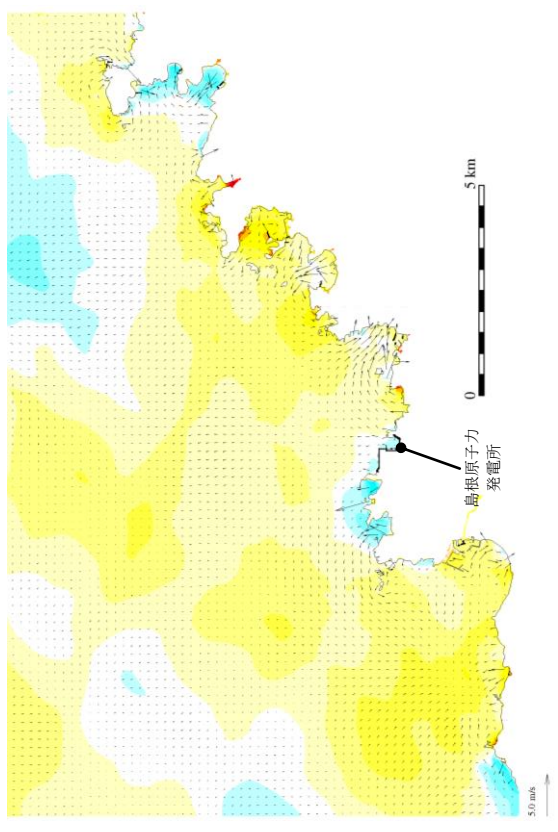
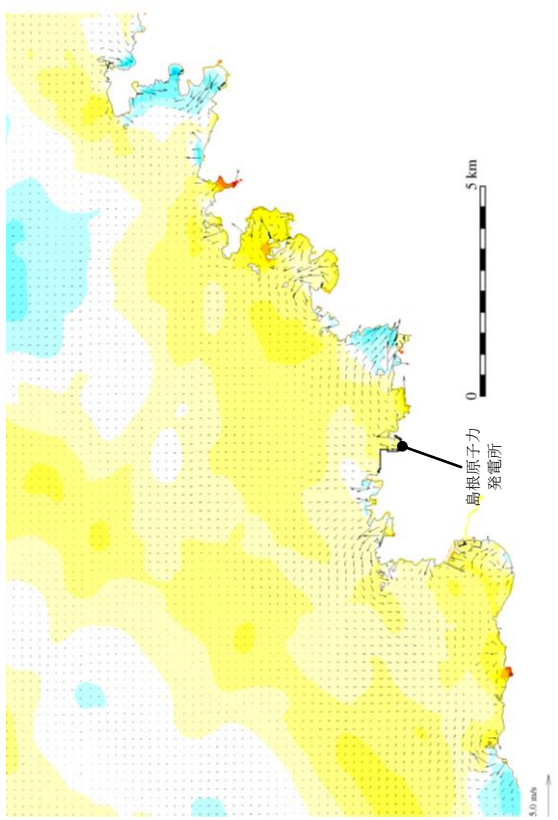


時間

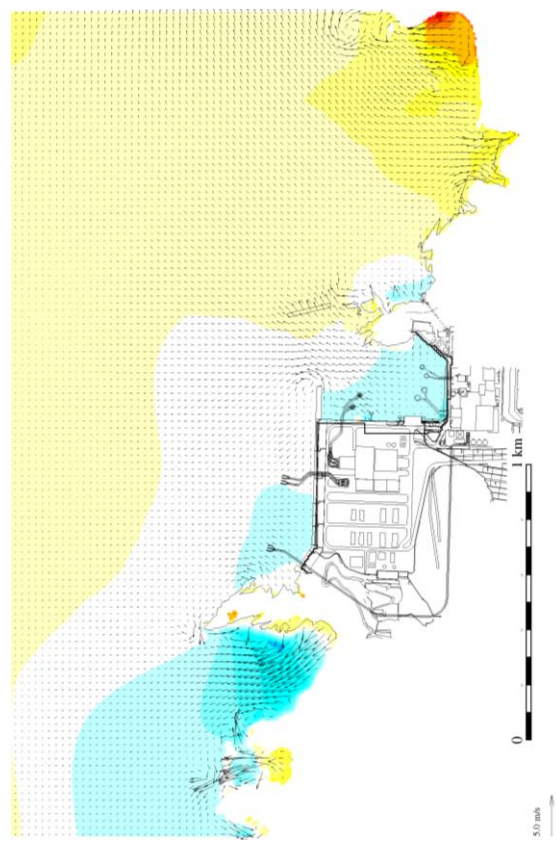
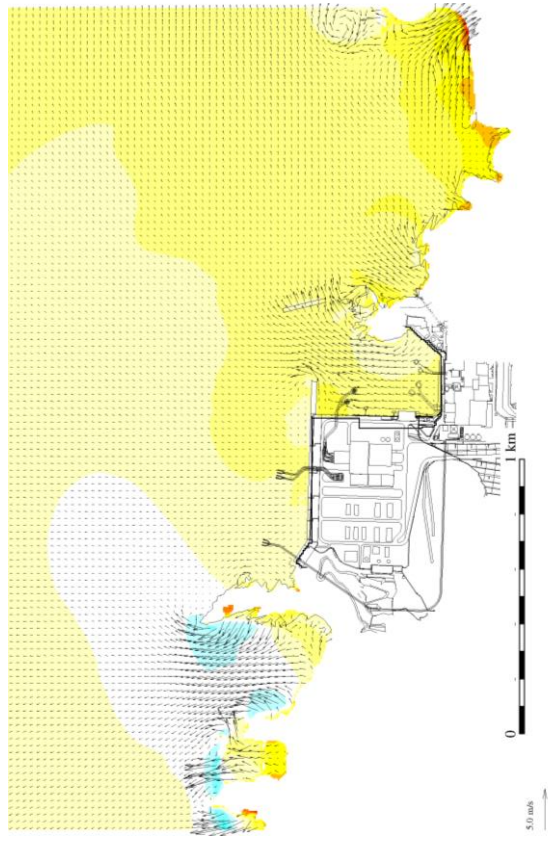
183分

183分30秒

発電所周辺海域（防波堤有り）



発電所港灣部（防波堤有り）



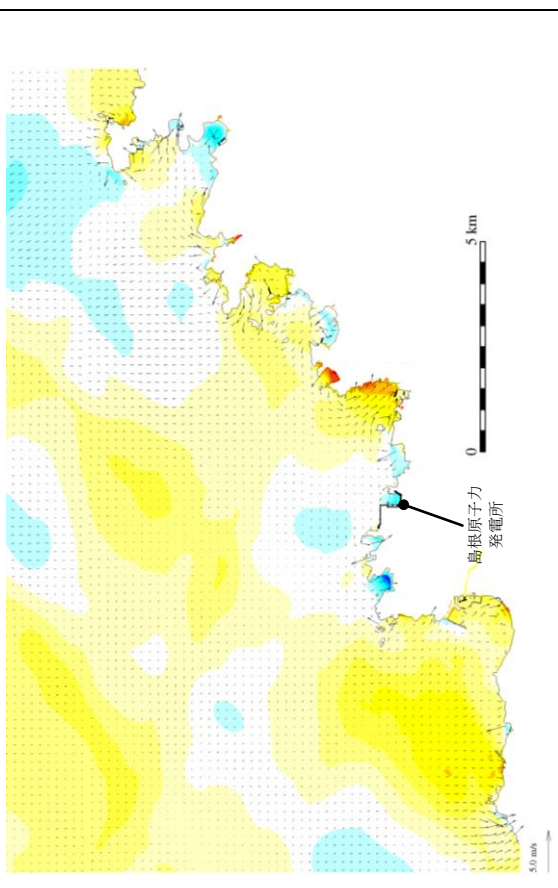
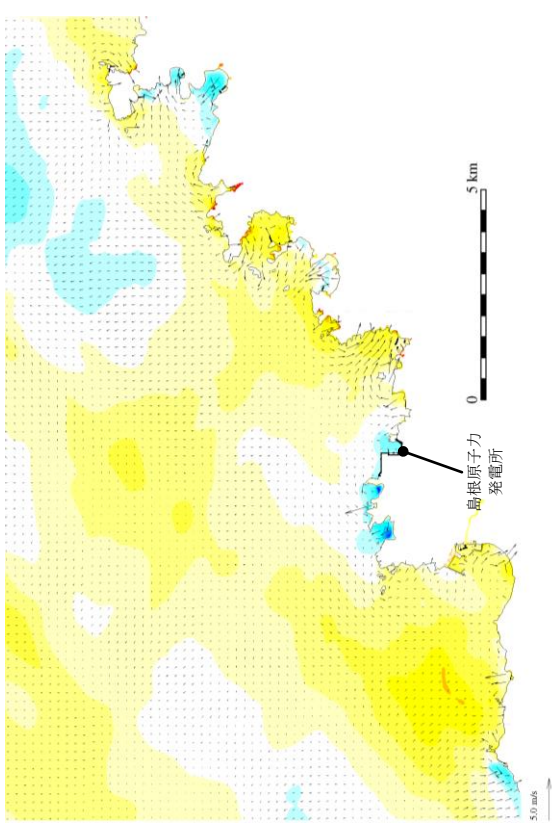
第2図(14) 基準津波2の水位変動・流向ベクトル

時間

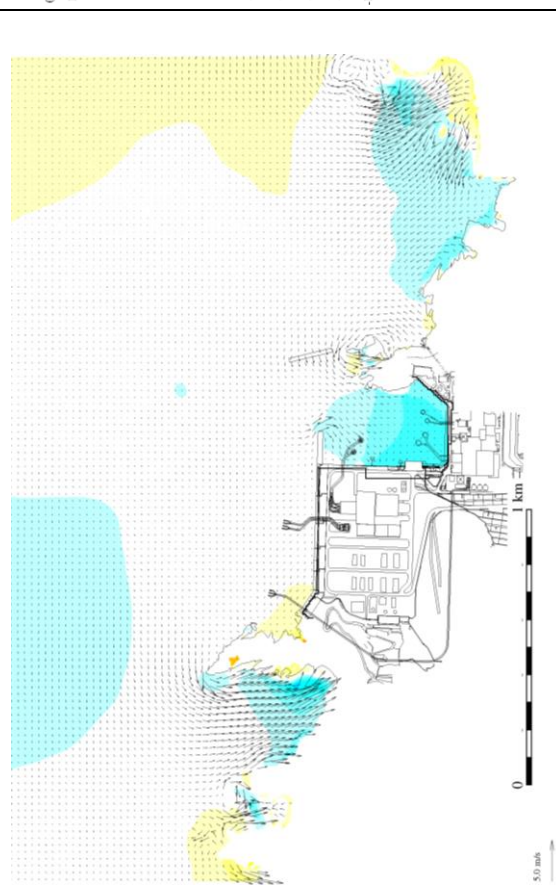
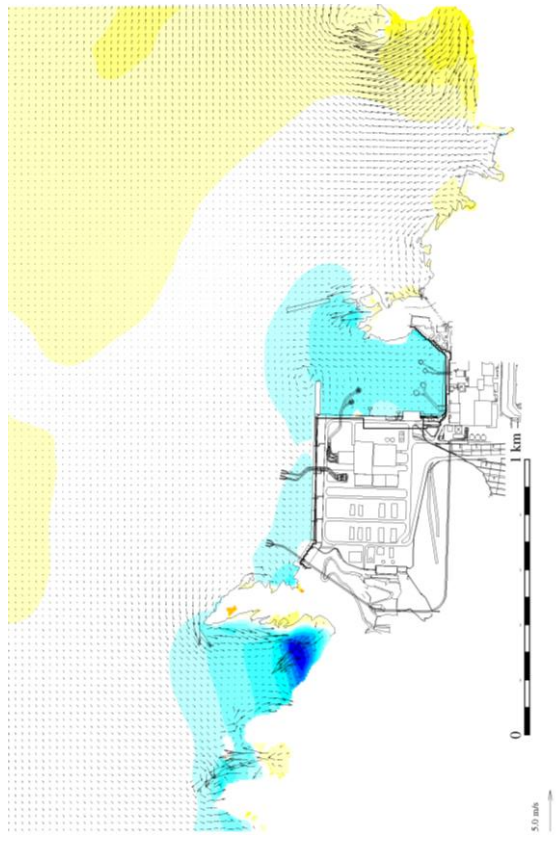
184分

184分30秒

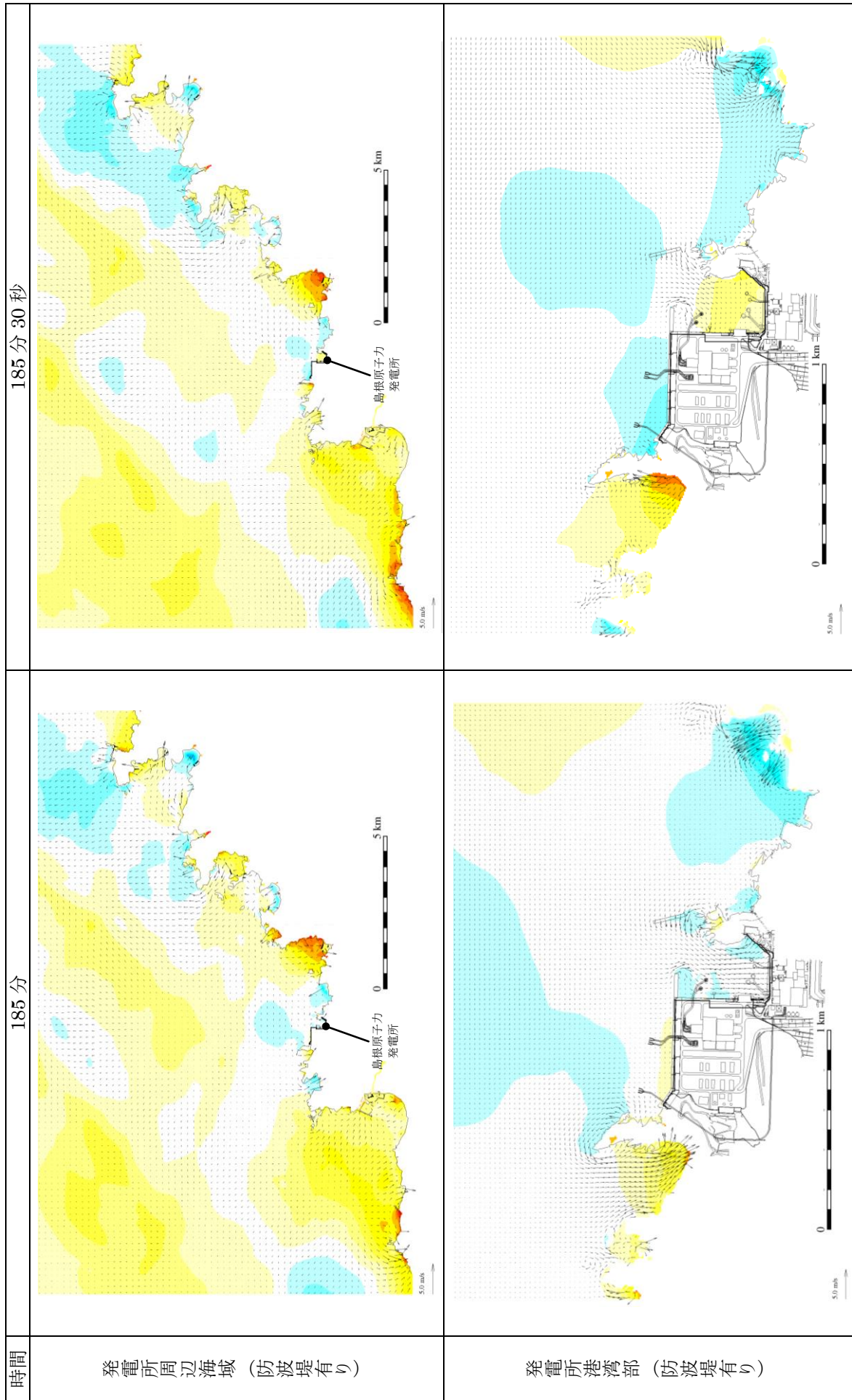
発電所周辺海域（防波堤有り）



発電所港灣部（防波堤有り）



第2図(15) 基準津波2の水位変動・流向ベクトル



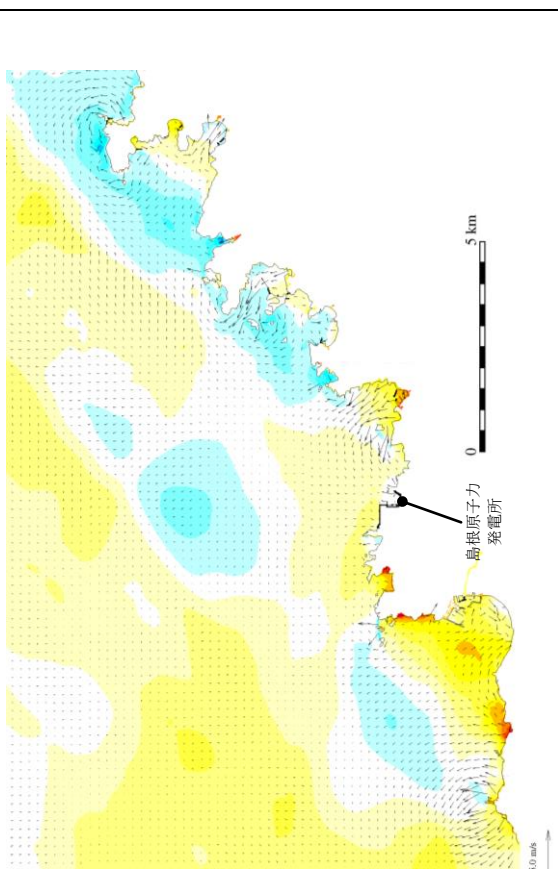
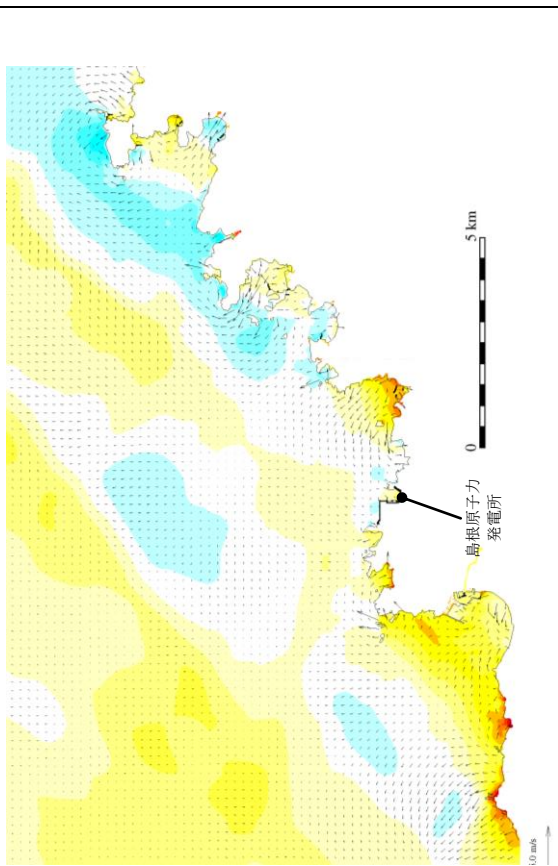
第2図(16) 基準津波2の水位変動・流向ベクトル

時間

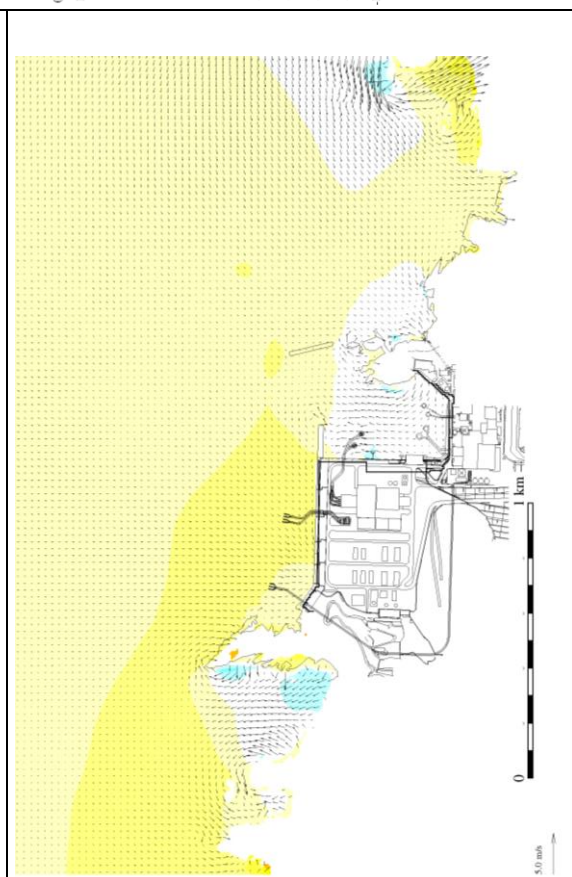
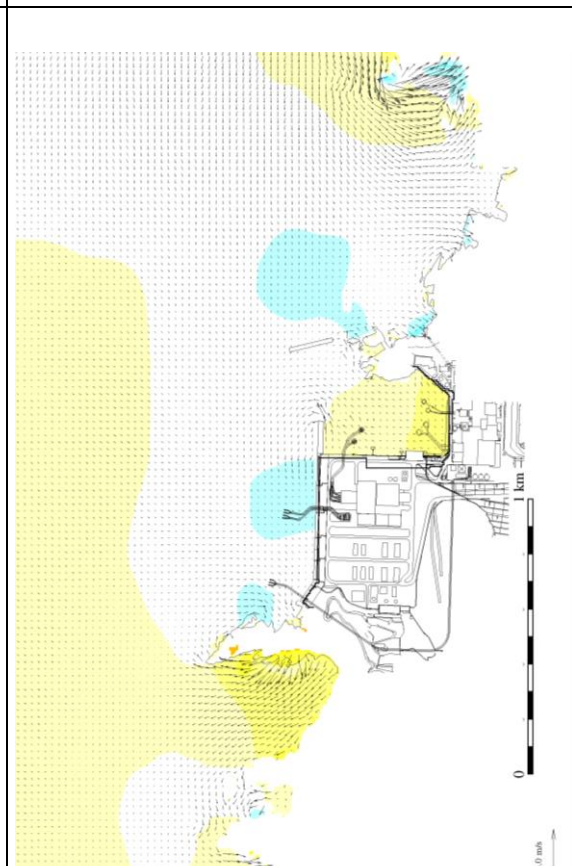
186分

186分30秒

発電所周辺海域（防波堤有り）



発電所港灣部（防波堤有り）



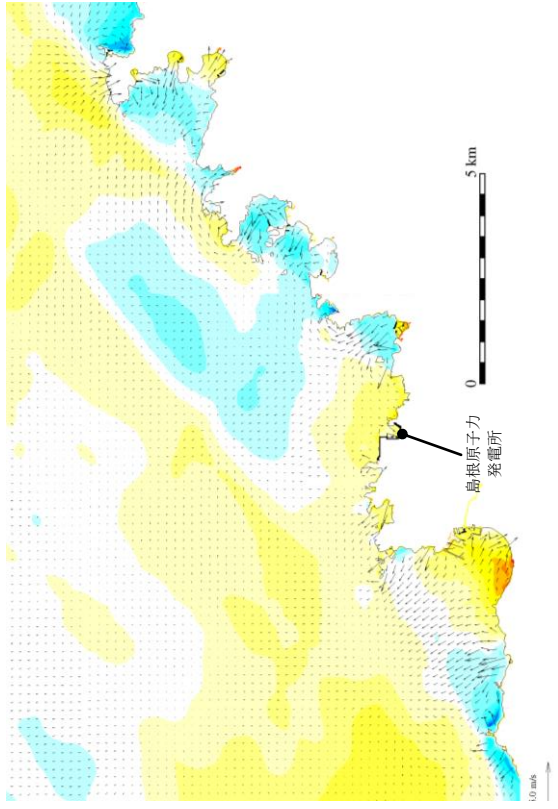
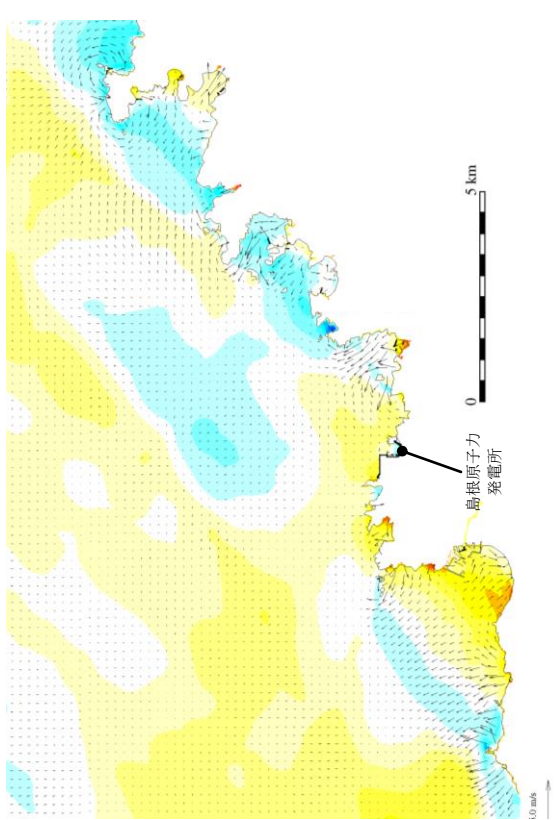
第2図(17) 基準津波2の水位変動・流向ベクトル

時間

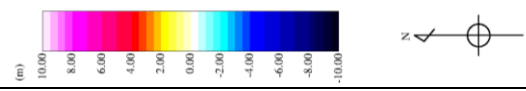
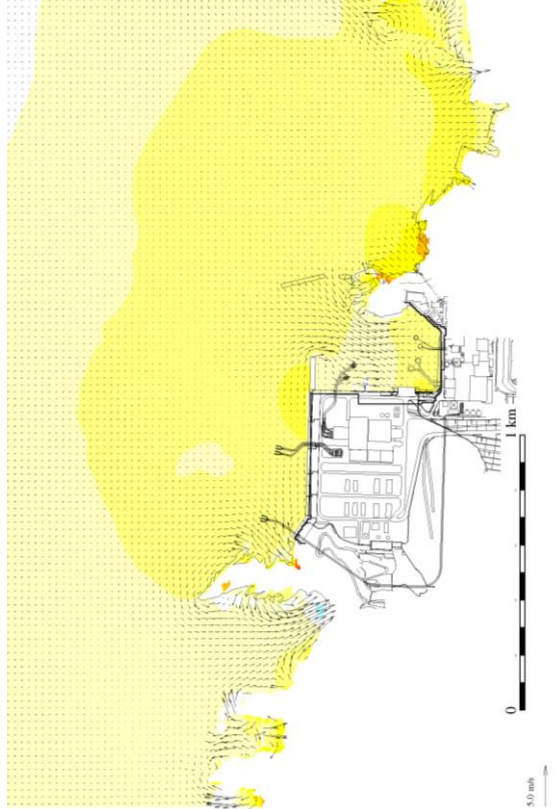
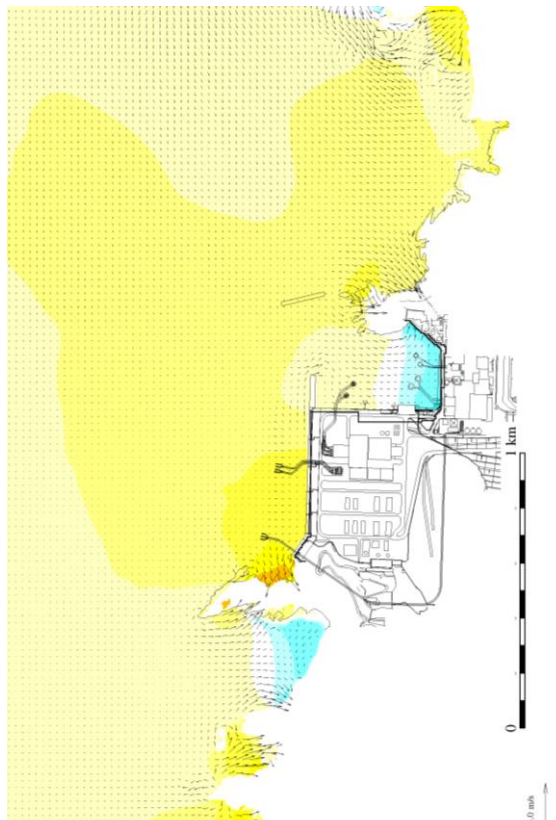
187分

187分30秒

発電所周辺海域（防波堤有り）



発電所港灣部（防波堤有り）



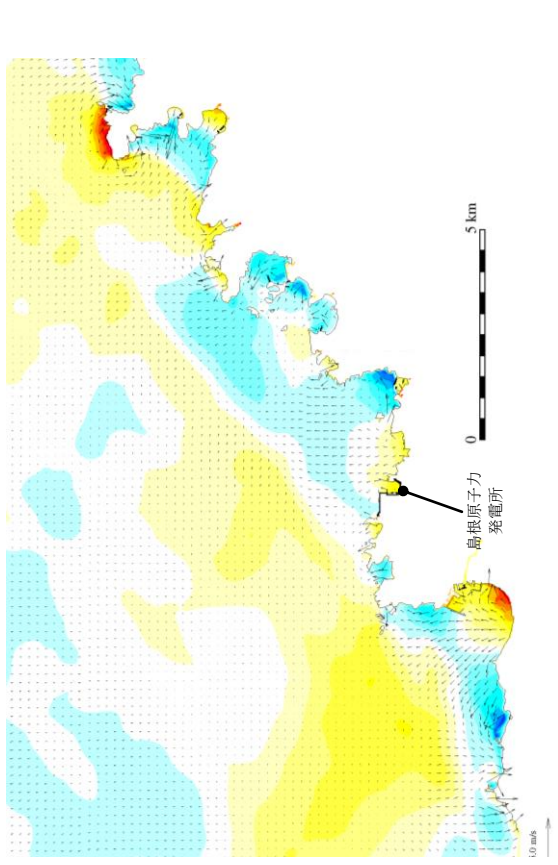
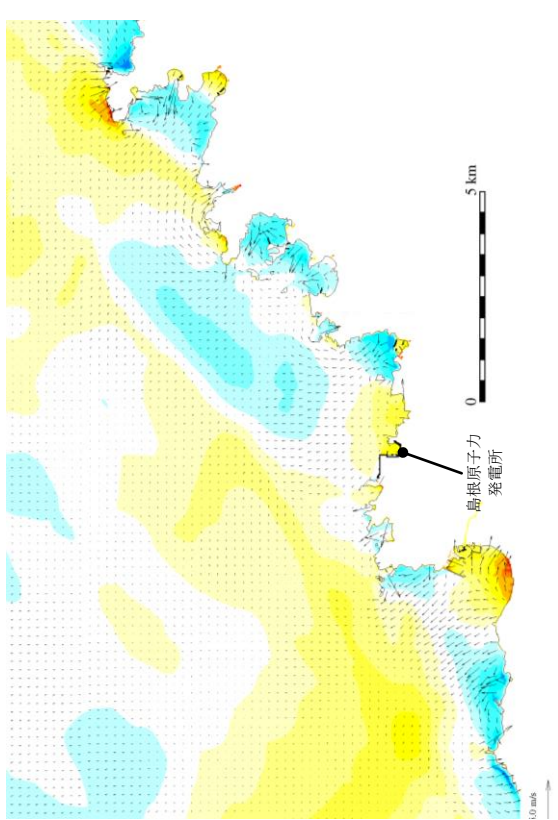
第2図(18) 基準津波2の水位変動・流向ベクトル

時間

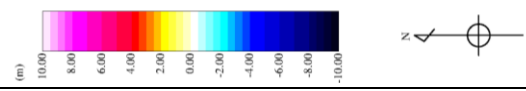
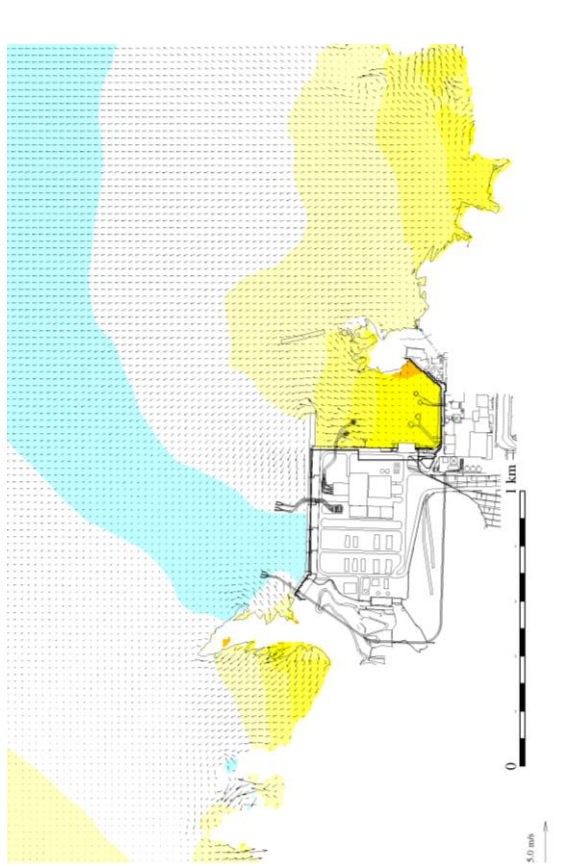
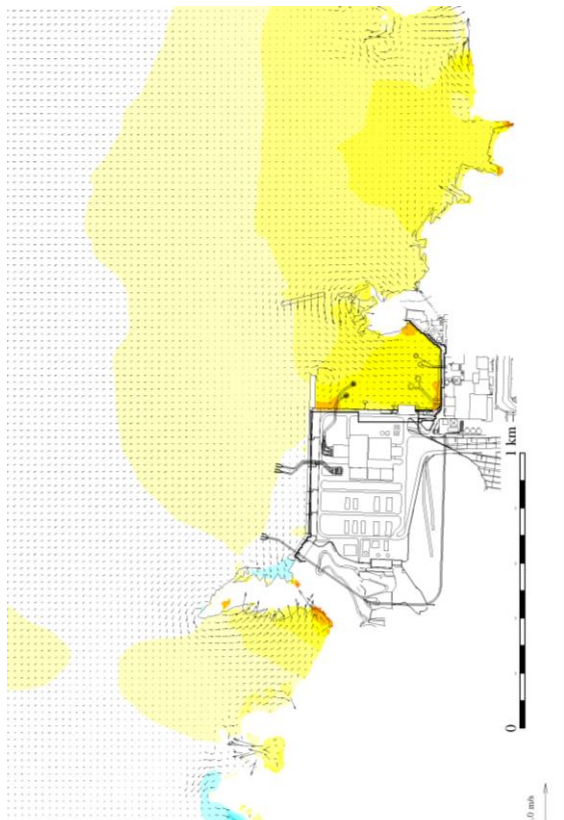
188分

188分30秒

発電所周辺海域（防波堤有り）



発電所港灣部（防波堤有り）



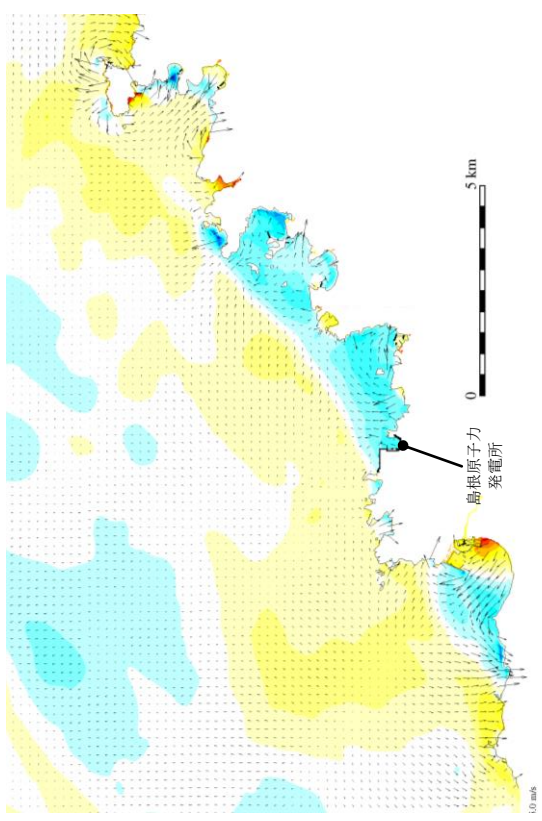
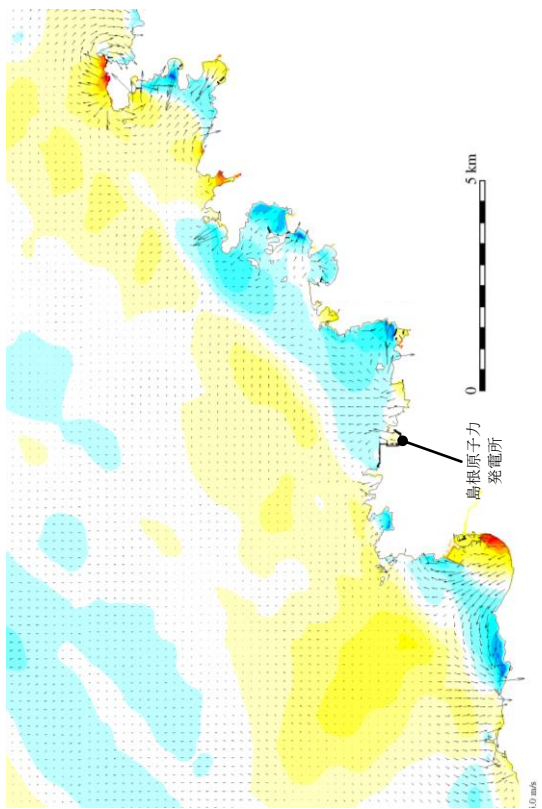
第2図(19) 基準津波2の水位変動・流向ベクトル

時間

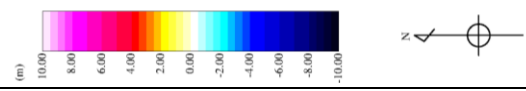
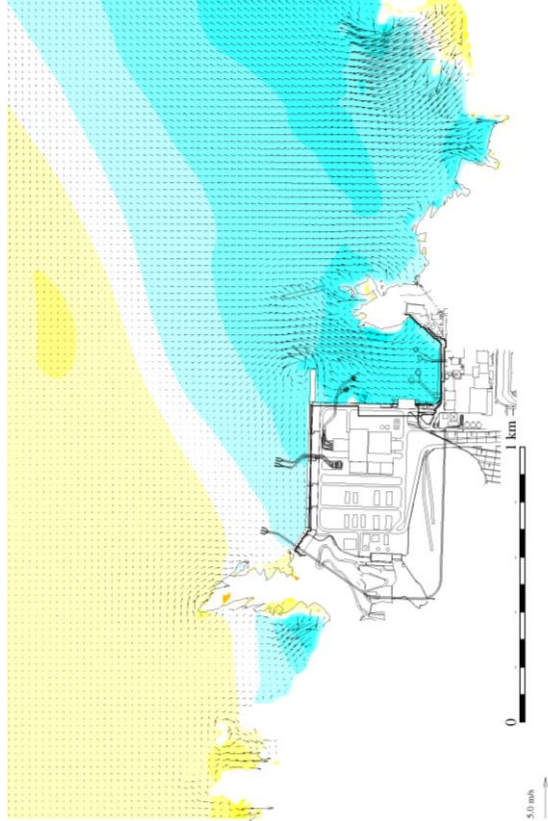
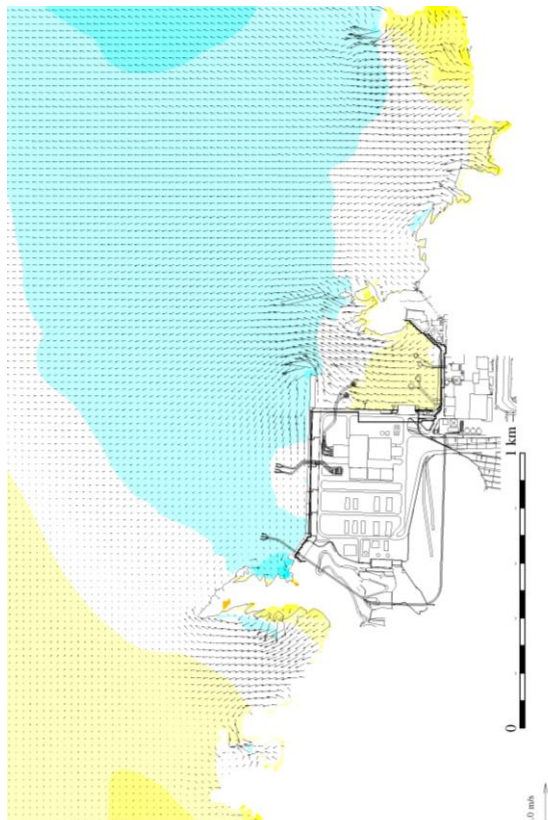
189分

189分30秒

発電所周辺海域（防波堤有り）



発電所港灣部（防波堤有り）



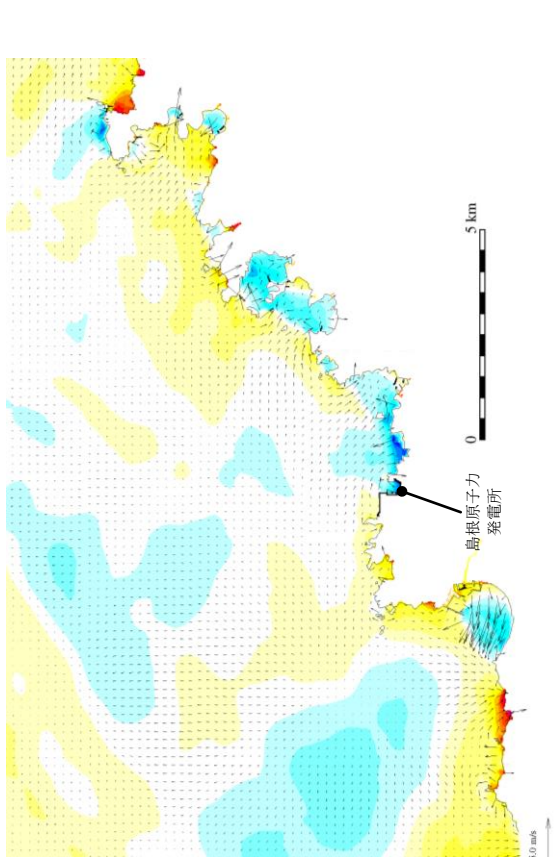
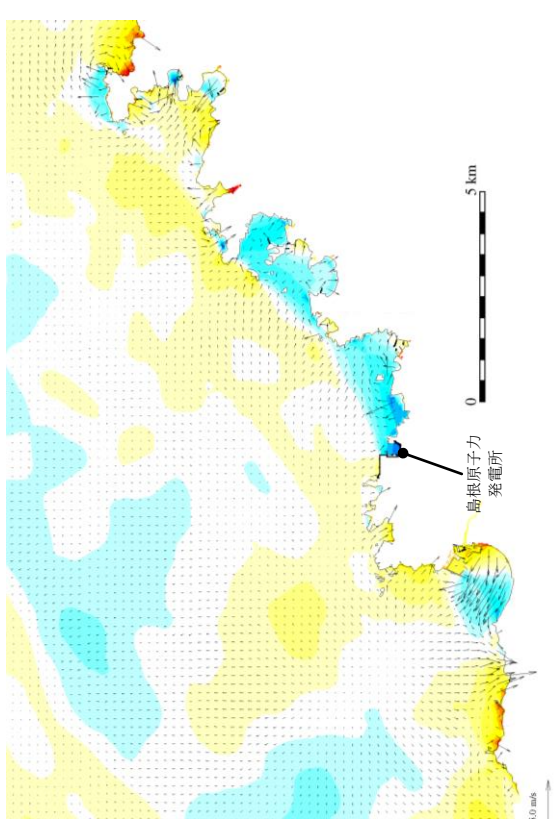
第2図(20) 基準津波2の水位変動・流向ベクトル

時間

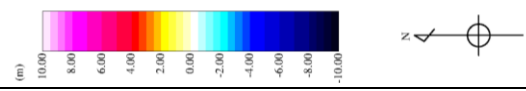
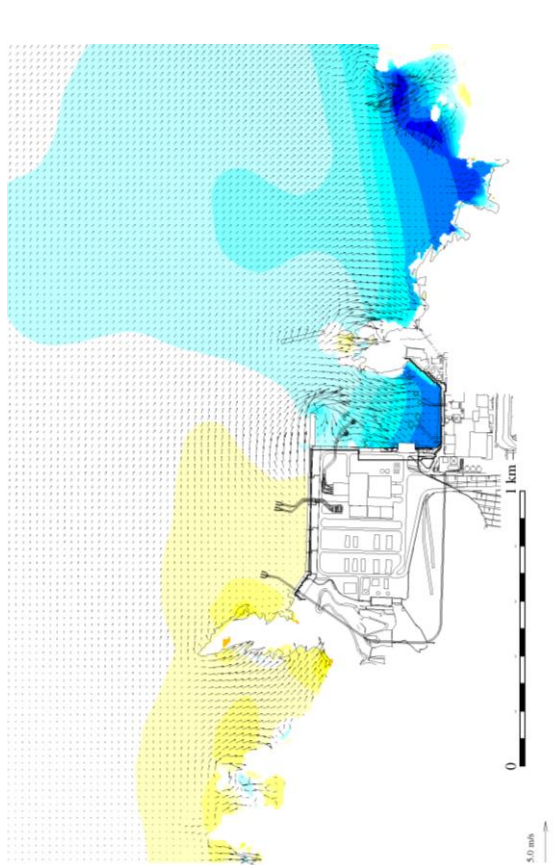
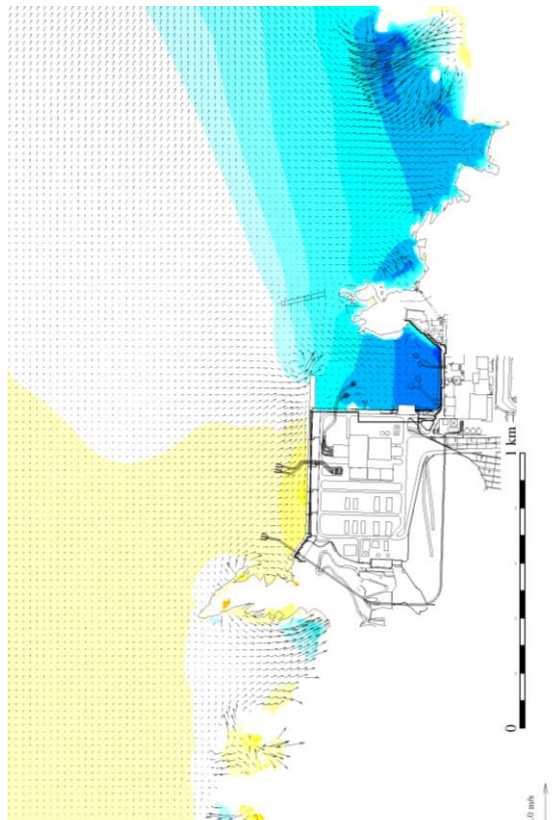
190分

190分30秒

発電所周辺海域（防波堤有り）



発電所港灣部（防波堤有り）



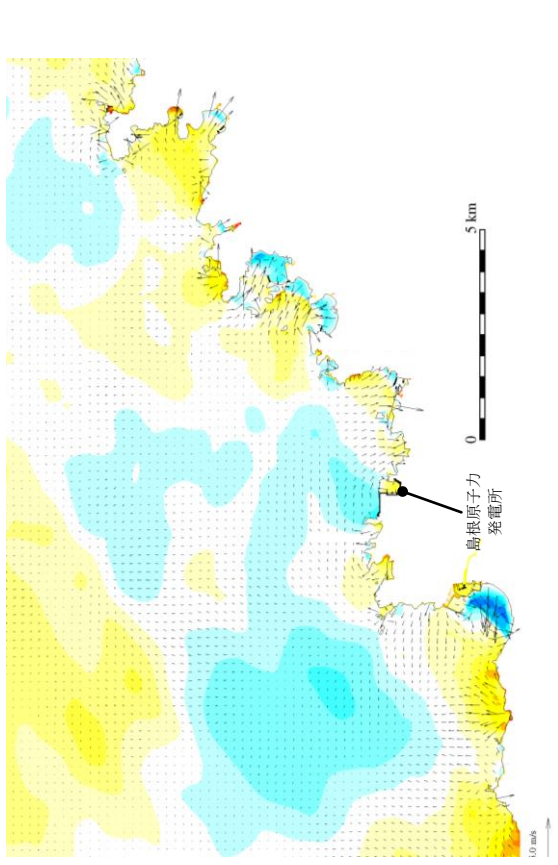
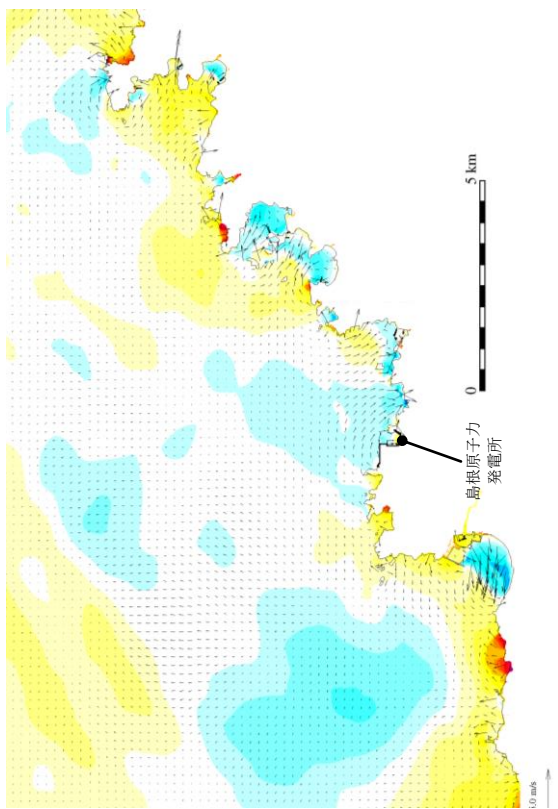
第2図(21) 基準津波2の水位変動・流向ベクトル



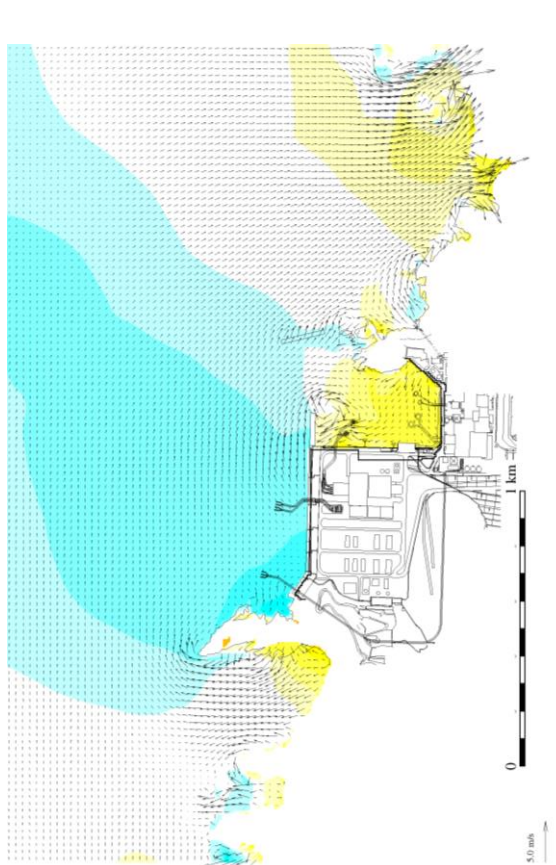
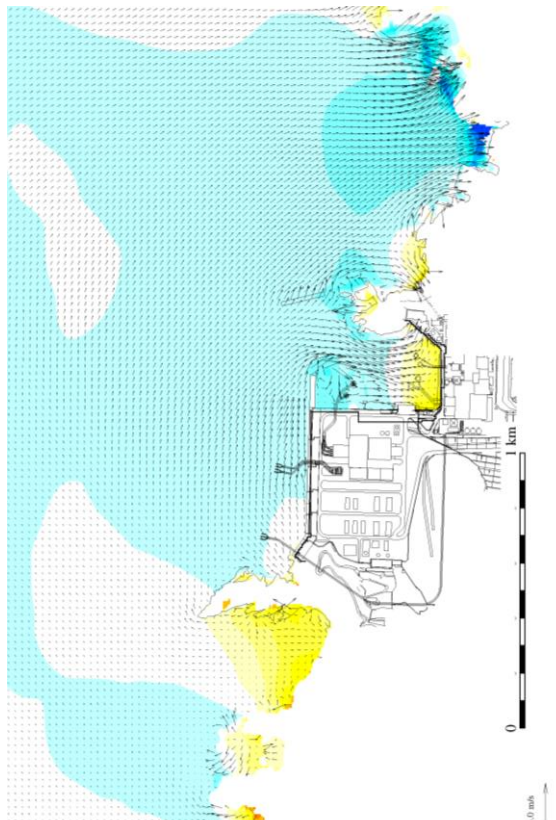
時間

191 分

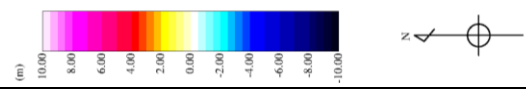
191 分 30 秒



発電所周辺海域（防波堤有り）



発電所港灣部（防波堤有り）



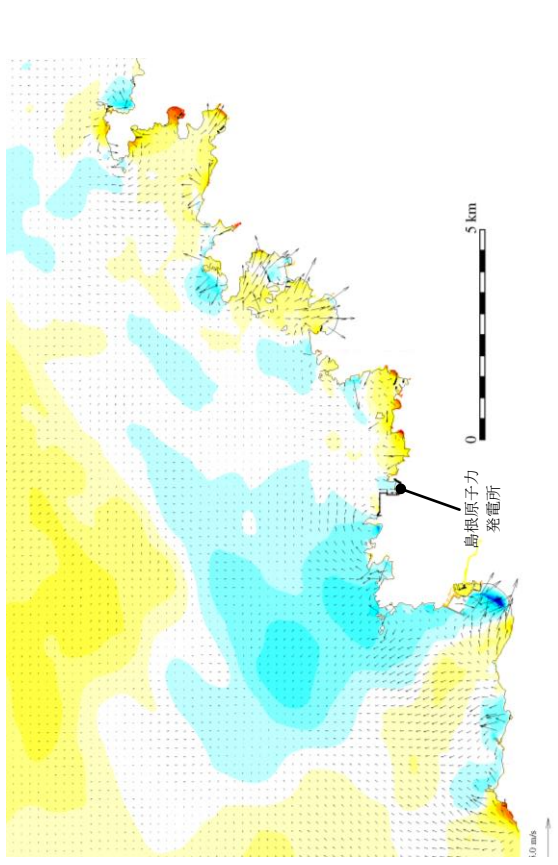
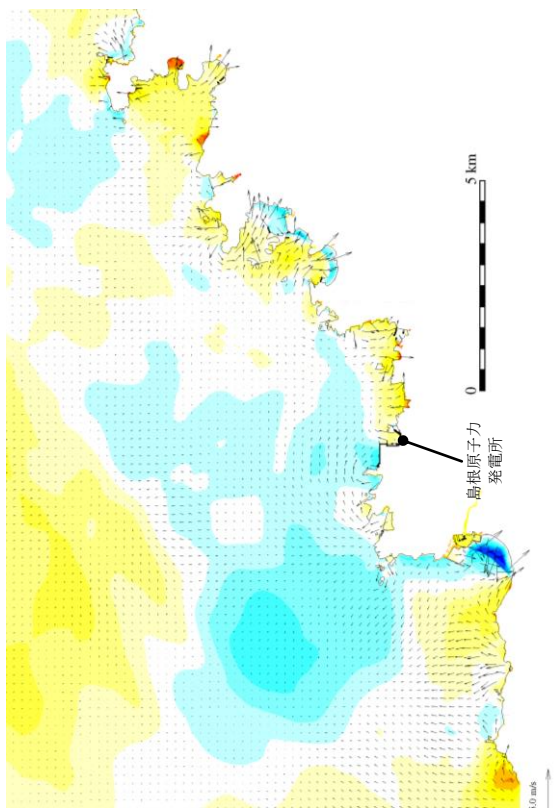
第 2 図(22) 基準津波 2 の水位変動・流向ベクトル

時間

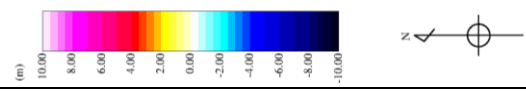
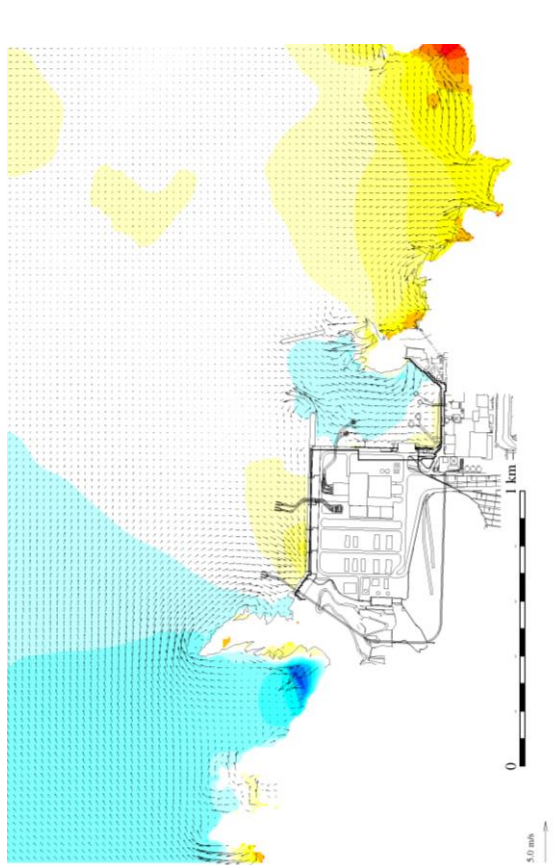
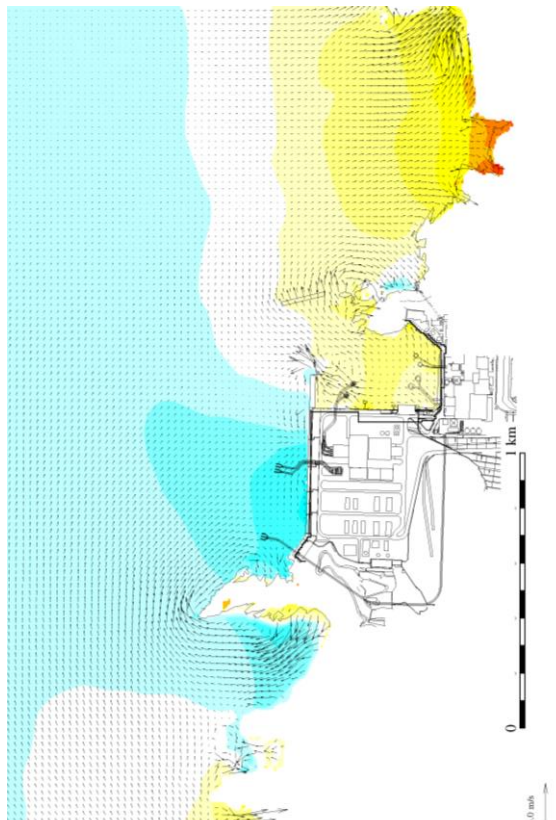
192分

192分30秒

発電所周辺海域（防波堤有り）



発電所港灣部（防波堤有り）



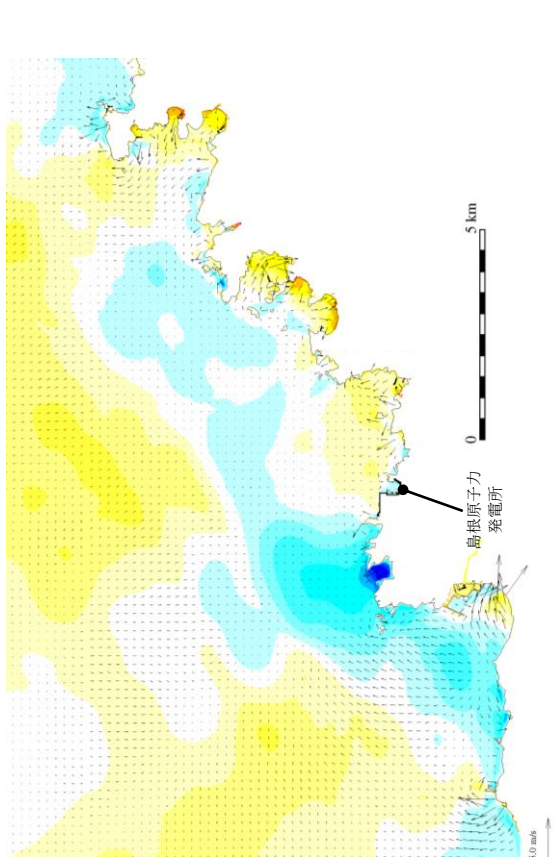
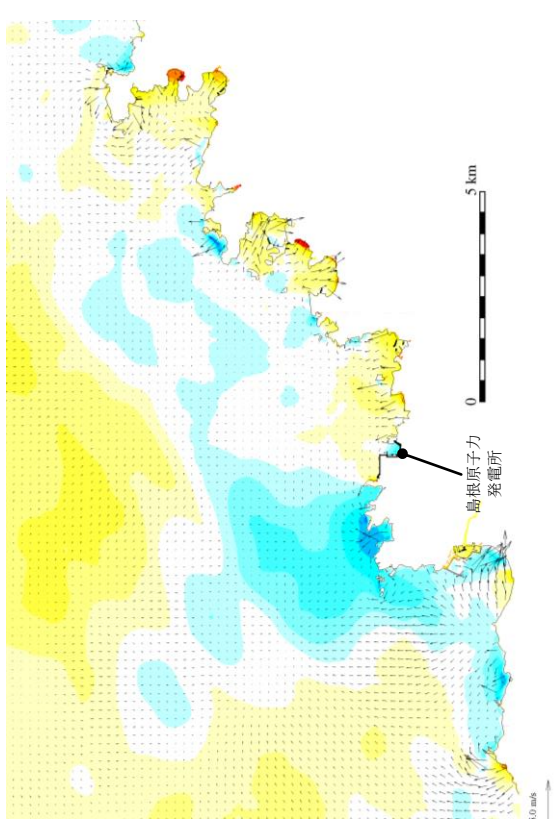
第2図(23) 基準津波2の水位変動・流向ベクトル

時間

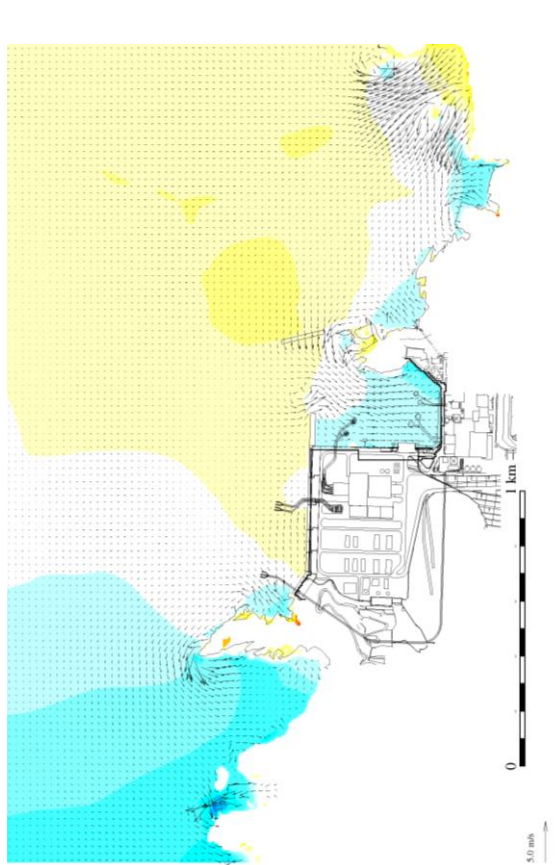
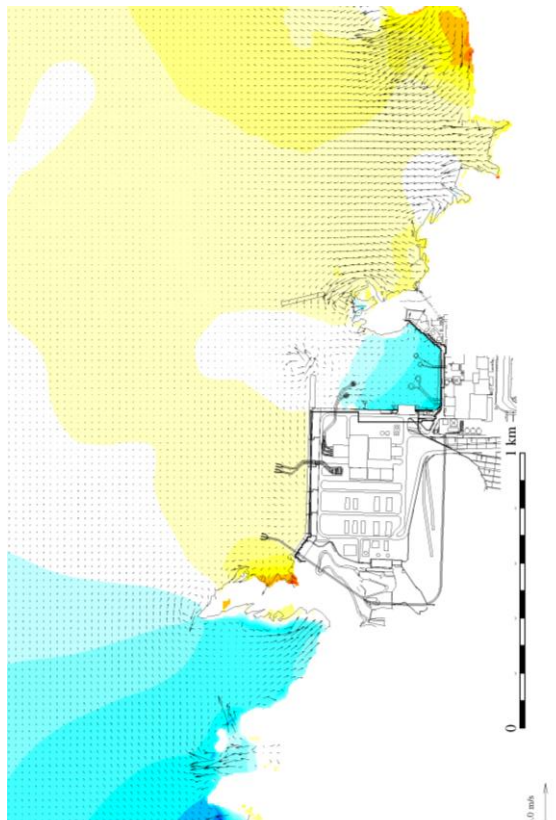
193分

193分30秒

発電所周辺海域（防波堤有り）



発電所港灣部（防波堤有り）



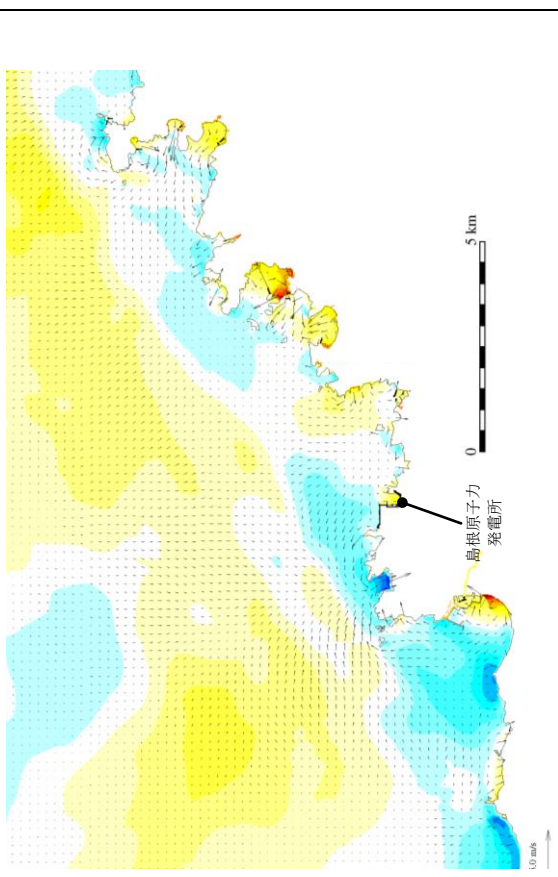
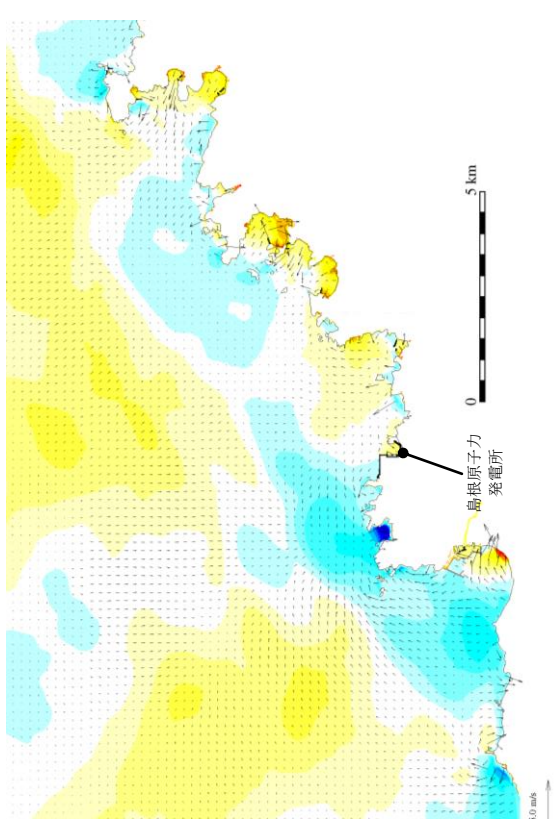
第2図(24) 基準津波2の水位変動・流向ベクトル

時間

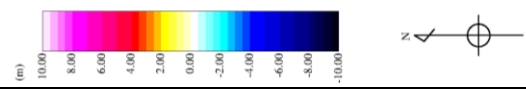
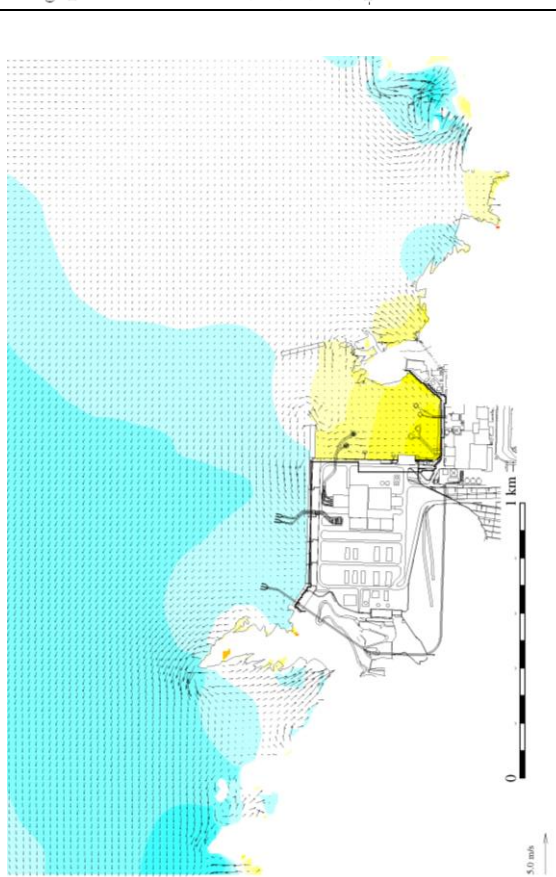
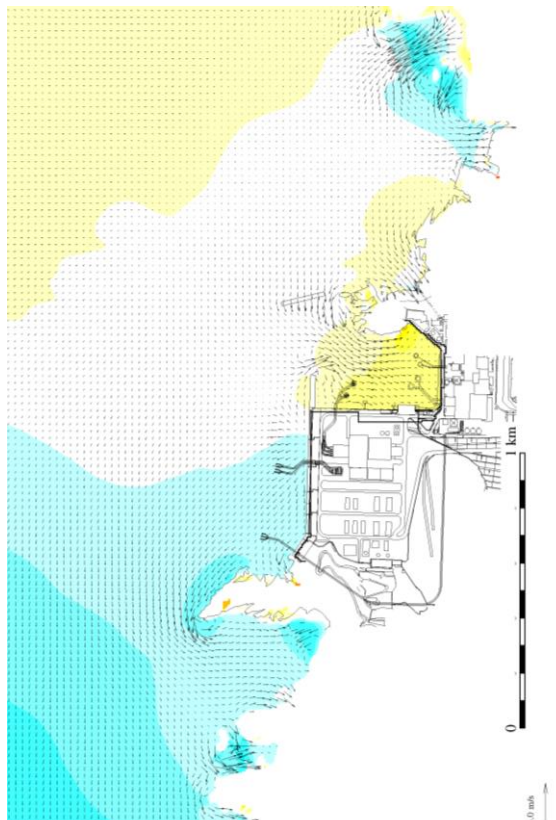
194分

194分30秒

発電所周辺海域（防波堤有り）



発電所港灣部（防波堤有り）



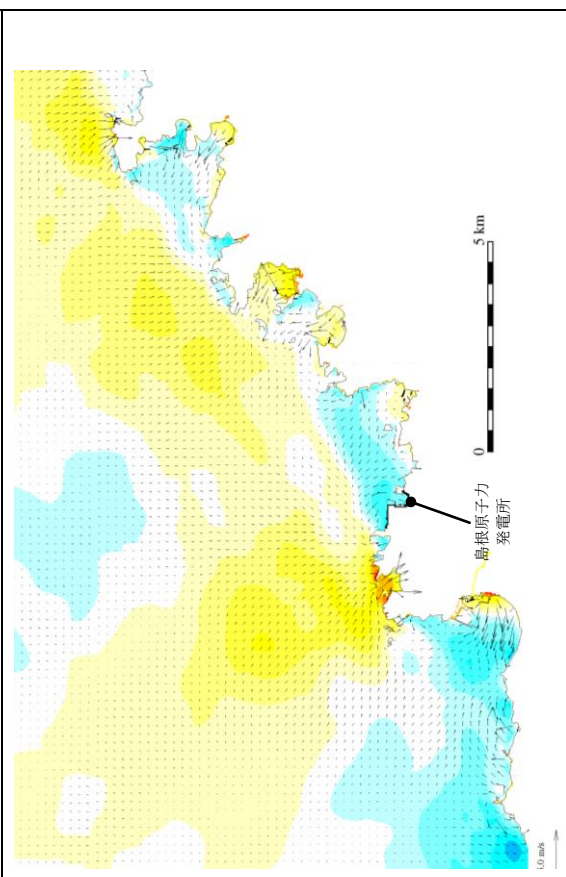
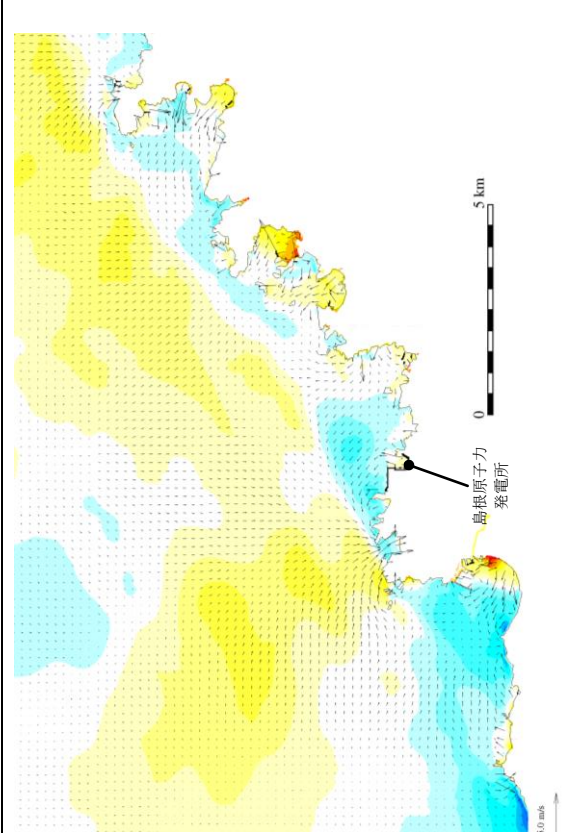
第2図(25) 基準津波2の水位変動・流向ベクトル

時間

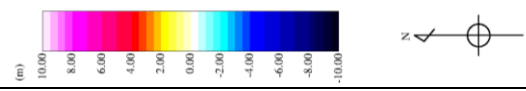
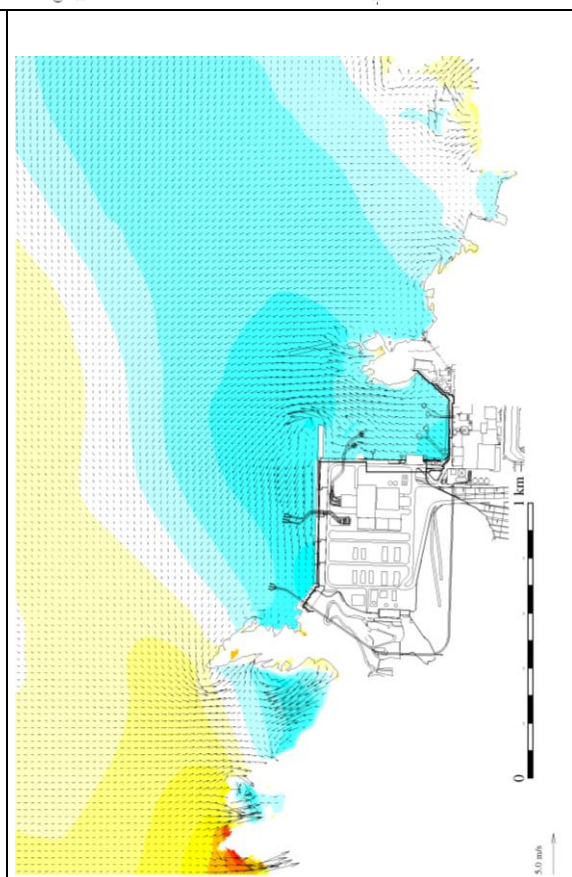
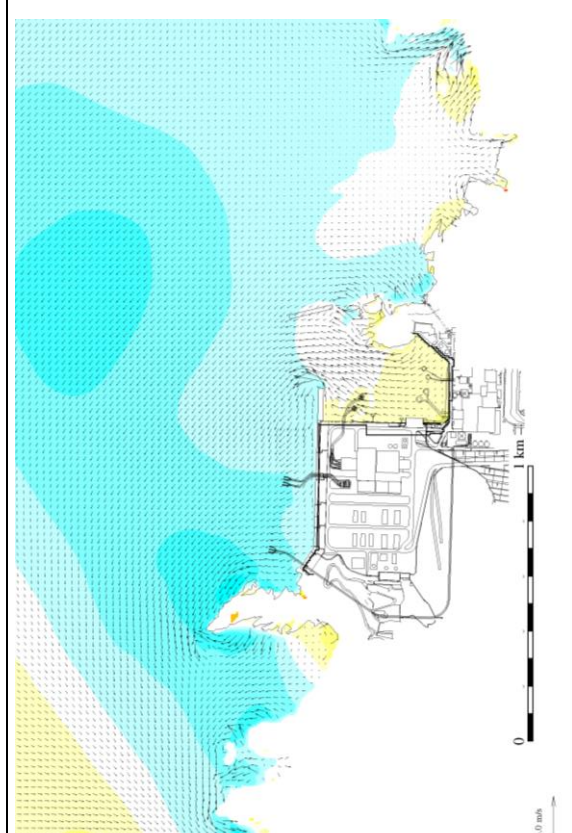
195 分

195 分 30 秒

発電所周辺海域 (防波堤有り)



発電所港灣部 (防波堤有り)



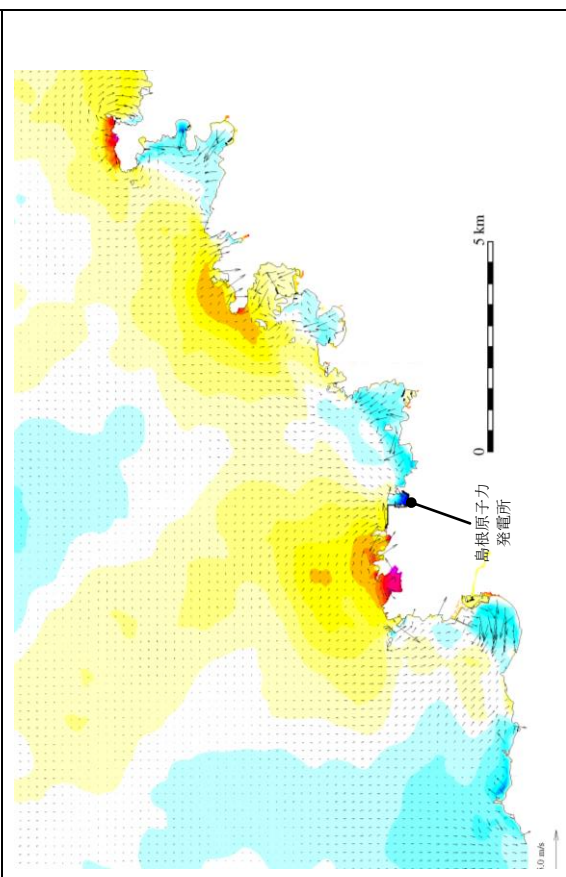
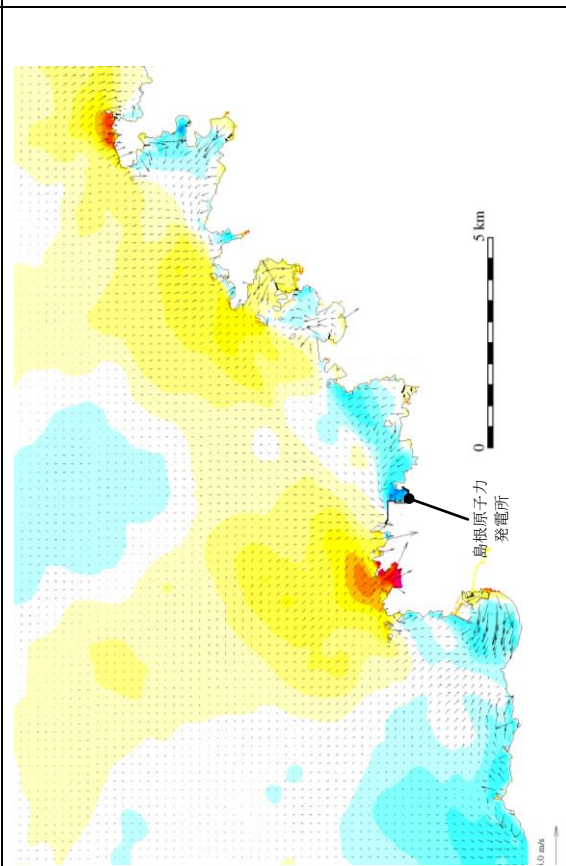
第 2 図(26) 基準津波 2 の水位変動・流向ベクトル

時間

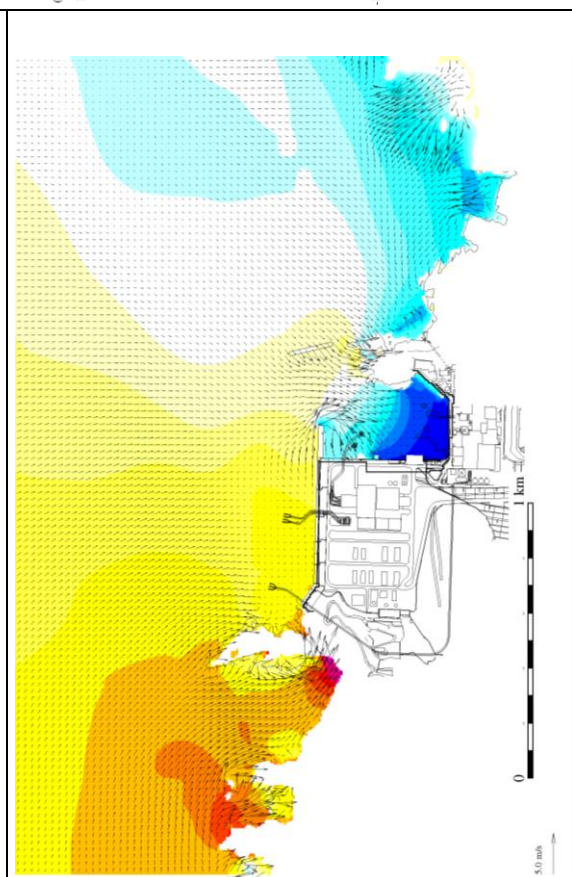
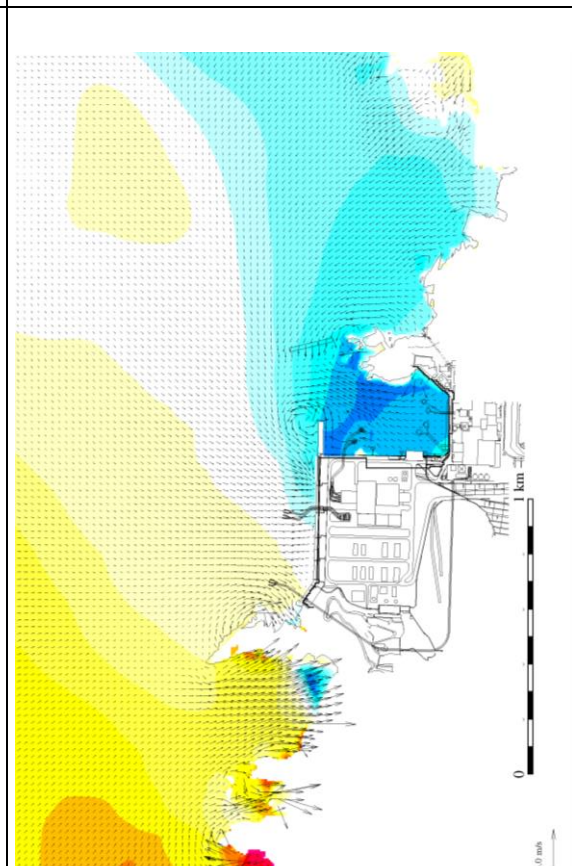
196 分

196 分 30 秒

発電所周辺海域 (防波堤有り)



発電所港灣部 (防波堤有り)



第 2 図(27) 基準津波 2 の水位変動・流向ベクトル