

島根原子力発電所 2号炉 審査資料	
資料番号	EP(E)－080
提出年月	令和3年2月17日

島根原子力発電所
火山影響評価について
(参考資料)

令和3年2月17日
中国電力株式会社

7. 火山

7.1 調査内容

敷地を中心とする半径 160km の範囲（以下「地理的領域」という。）に分布する火山の活動時期，噴出物の種類等に係る文献調査，地質調査等による敷地への影響を検討した。調査対象とする火山は第四紀に活動した火山（以下「第四紀火山」という。）とした。

7.1.1 文献調査

第四紀火山の分布に関する主要な文献としては，第四紀火山カタログ編集委員会編（1999）⁽¹⁾，気象庁（2005⁽²⁾，2013⁽³⁾），地質調査総合センター（2021）⁽⁴⁾，西来ほか編（2012）⁽⁵⁾，中野ほか編（2013）⁽⁶⁾，日本地質学会編（2009）⁽⁷⁾，町田・新井（2011）⁽⁸⁾等があり，主として地質調査総合センター（2021）に拠って火山噴出物の種類，分布，地形，規模，活動間隔等を把握した。

7.1.2 地形・地質調査

「3. 地盤」における調査結果等を参照するとともに，地表地質踏査等を実施し，確認されたテフラの露頭観察，分析等によって降下火砕物の給源，厚さ等を把握した。

7.1.3 地球物理学的調査

地震活動，地震波速度構造等に関する調査を実施し，マグマ溜まりの規模や位置に関連する地下構造等について検討し，火山の活動性を把握した。

7.2 調査結果

7.2.1 原子力発電所に影響を及ぼし得る火山の抽出

7.2.1.1 地理的領域内の第四紀火山

文献調査の結果、地理的領域内には、和久羅山、大根島、シゲグリ、横田^{よこた}火山群、大山、森田山^{もりたやま}、三瓶山^{ひるせん}、蒜山^{めんがめやま}、女亀山^{ほうじょうはちまん}、北条八幡、大江高山、川本、倉吉^{くらよし}、隠岐島後^{みささ}、三朝^{まきはら}、榎原^{こおげ}、郡家^{おうぎのせん}、扇ノ山^{さぼう}、佐坊^{みかた}、美方火山群、照来^{てらぎ}、大屋^{おおや}・轟^{とどろき}、神鍋火山群及び上佐野^{かみさの}・目坂^{めさか}の第四紀火山が分布する(第7.2-1図)。

地理的領域内に分布する第四紀火山のうち、気象庁(2013)は敷地の南西約55kmに位置する三瓶山を活火山としている。

7.2.1.2 将来の火山活動の可能性

完新世に活動を行った三瓶山は、原子力発電所に影響を及ぼし得る火山として抽出した。また、和久羅山、大根島、シゲグリ、大山、森田山、女亀山、北条八幡、川本、倉吉、隠岐島後、榎原、郡家、佐坊、美方火山群、大屋・轟、神鍋火山群及び上佐野・目坂は、最大活動休止期間よりも最新活動からの経過時間が短いこと、又は最大活動休止期間が不明であることから、原子力発電所に影響を及ぼし得る火山として抽出した(第7.2-1表)。

一方、横田火山群、蒜山、大江高山、三朝、扇ノ山及び照来は、最新活動からの経過期間が、最大活動休止期間より長いことから将来の活動可能性はないと判断した。

7.2.2 設計対応不可能な火山事象を伴う火山活動の評価

原子力発電所に影響を及ぼし得る火山(以下「検討対象火山」という。)について、原子力発電所の運用期間中における活動可能性が十分小さいと判断できないことから、過去の最大規模の噴火による設計対応不可能な火山事象を伴う火山活動の評価を行った。

7.2.2.1 火砕物密度流

地質調査の結果、敷地には、検討対象火山を起源とする火砕物密度流堆積物は確認されていないとともに、文献調査の結果、確認されている最大到達距離は、火山と敷地との距離よりも十分に小さいことから、火砕物密度流による影響はないものと考えられる。

7.2.2.2 溶岩流

地質調査の結果、敷地には、検討対象火山を起源とする溶岩流は確認されていないとともに、文献調査の結果、確認されている最大到達距離は、火山と敷地との距離よりも十分に小さいことから、溶岩流による影響はないものと考えられる。

7.2.2.3 岩屑なだれ、地滑り及び斜面崩壊

地質調査の結果、敷地には、検討対象火山を起源とする岩屑なだれ、地滑り及び斜面崩壊は確認されていないとともに、文献調査の結果、確認されている最大到達距離は、火山と敷地との距離よりも十分に小さいことから、岩屑なだれ、地滑り及び斜面崩壊による影響はないものと考えられる。

7.2.2.4 新しい火口の開口及び地殻変動

敷地と活火山である三瓶山は約 55km と十分な距離があること、敷地近傍において熱水活動が認められないこと及び深部低周波地震が認められないことから、新しい火口が敷地に開口する可能性はなく、地殻変動による影響はないものと考えられる。

7.2.2.5 火山活動のモニタリング

過去の最大規模の噴火による設計対応不可能な火山事象が敷地に到達・発生した可能性はないと考えられ、原子力発電所の運用期間中に設計対応不可能な火山事象が敷地に到達する可能性は十分に小さいと判断されるこ

とから、火山活動のモニタリングについては不要である。

7.2.3 火山事象の影響評価

検討対象火山が噴火した場合、原子力発電所の安全性に影響を及ぼす可能性について検討した。なお、降下火砕物（火山灰）については、地理的領域外の火山も含めてその影響を検討した。

7.2.3.1 降下火砕物（火山灰）

(1) 敷地における降下火砕物の分布状況（文献調査）

敷地周辺における第四紀火山起源の主な降下火砕物の分布を第7.2-2図に示す。

町田・新井（2011）によると、地理的領域内の火山のうち、敷地に到達した可能性のある降下火砕物の給源は三瓶山及び大山とされており、降下火砕物として三瓶木次軽石（以下「三瓶木次テフラ」という。）及び大山松江軽石（以下「大山松江テフラ」という。）が示されている。また、地理的領域外の火山のうち、敷地に到達した可能性のある降下火砕物の給源は、鬼界カルデラ、始良カルデラ、阿多カルデラ、阿蘇カルデラ及び鬱陵島とされており、降下火砕物として鬼界アカホヤ火山灰、始良Tn火山灰、阿蘇4火山灰、鬼界葛原火山灰、阿多火山灰、阿蘇3火山灰及び鬱陵隠岐火山灰が示されている。

敷地では、「3. 地盤」に示すとおりボーリング調査等の地質調査を実施した結果、第四紀火山を給源とする降下火砕物（給源不明を含む）は確認されていない。

(2) 地理的領域内の火山による降下火砕物の影響評価

検討対象火山について、原子力発電所の運用期間中の噴火規模を想定し、降下火砕物の影響評価を行った。また、三瓶山及び大山については、これらを給源とする降下火砕物が敷地に到達した可能性があること及び過去に火山爆発度指数（VEI）6規模の噴火が発生していることを踏

まえ，詳細検討を行った。

a. 三瓶山

文献調査により，三瓶木次テフラが敷地周辺に到達した可能性が示唆されたことから，敷地を中心とする半径約 30km の範囲において三瓶山起源の降下火砕物の層厚を確認するための地質調査を実施した。地質調査の結果，三瓶山起源の降下火砕物のうち，三瓶木次テフラが火山灰層として認められた。文献調査及び地質調査により三瓶木次テフラが確認された地点及びこれらに基づく等層厚線を第 7.2-3 図に示す。敷地は，三瓶木次テフラの等層厚線で 10cm 程度の範囲に位置している。

三瓶山は，前述のとおり敷地の南西約 55km に位置しており，最大標高約 1,126m の男^{おさんべ}三瓶山を最高峰とする。直径約 5 km のカルデラと，カルデラ形成期の軽石流堆積物及びカルデラ中央のデイサイト溶岩ドーム山体から成る複成火山である（日本地質学会編（2009））。

地質調査総合センター（2021）によると，三瓶山の形式は火砕流台地ーカルデラと火砕丘及び溶岩ドームであるとされ，主な岩石はデイサイト及び安山岩であるとされている。

三瓶山の噴火履歴について，階段ダイヤグラムを第 7.2-4 図に示す。なお，地質調査総合センター（2021）によると，三瓶山の北西に位置し，デイサイト溶岩から成る森田山は，カルデラ形成以前の山体で，古三瓶あるいは先三瓶と呼ばれる先カルデラ火山とされていることから，噴火履歴の検討に当たっては，森田山の噴火も含めて評価した。

日本地質学会編（2009）によると，三瓶山の噴出については，第 1 期から第 6 期が，それぞれ約 0.11Ma，0.07Ma（フィッシュン・トラック法による年代値），0.04Ma（層序による年代値），0.015Ma，0.0045Ma，0.0036Ma（放射性炭素同位体法による年代値）とされており，森田山が約 1.08Ma（約 1.01Ma；松浦・土谷（2003）⁽⁹⁾，約 1.15Ma；Kimura et. al.（2003）⁽¹⁰⁾）とされている。

松浦・土谷（2003）によると，森田山は，三瓶山の最初の噴出物であった可能性があり，三瓶山は山陰地域の鮮新世以降の一般的な火山活動継続時間と同程度の100万年に及ぶ長い活動レンジを持っているとされている。

三瓶山の火山活動は，約110万年前の森田山の噴火に始まり，約100万年間の休止後，約11万年前に再び噴火したと考えられる。約11万年前の噴火以降については，日本地質学会編（2009）によると，第1期から第6期に区分され，約千年～数万年ごとに噴火を繰り返している。なお，第6期の活動のあとにも，噴火活動を示唆する最新降下火山灰が認められるが，福岡・松井（2000⁽¹¹⁾，2002⁽¹²⁾）によると，第6期に噴出した太平山降下火山灰の二次堆積物である可能性があるとされている。

日本地質学会編（2009）によると，第1期から第3期にかけて，3回のプリニー式噴火があったとされ，これらの爆発的噴火により，現在のカルデラが形成されたとされている。また，第2期（約7万年前）においては，火砕流を主体とする大田軽石流堆積物（以下「三瓶大田」という。）が噴出している。カルデラ形成後の第4期（約1.5万年前）においては，サブ・プリニー式の噴火が発生し，三瓶浮布テフラを広範囲に噴出している。Maruyama et al.（2020）⁽¹³⁾によると，この三瓶浮布テフラは2つのテフラに細区分されるとし，上部のテフラは中国地方及び近畿^{きんき}地方の広い範囲で薄く堆積し，一方，下部のテフラは近畿地方南部及びその近海^{しこく}，四国東端で見出され，テフラ分布域も異なり，上部のテフラと比較し厚く堆積するとされている。第5期以降は溶岩ドームを形成する活動へと変化し，爆発性が低下しているとされている。

階段ダイヤグラムによる検討の結果，約110万年前の森田山の噴火以降，噴火規模の最も大きな三瓶木次テフラの噴出までの期間（約100万年）は，三瓶木次テフラの噴出からの経過期間（約11万年）に比べ

十分に長い。一方、数 km^3 以下の規模の噴火については、三瓶木次テフラの噴出以降においても繰り返し発生している。

地球物理学的調査の結果、Zhao et al. (2011)⁽¹⁴⁾ は、北東-南東側の地下深部に広がる低速度層と低周波微小地震の存在から、マグマ溜まりが存在する可能性を示唆しているが、仮にマグマ溜まりとしても、これらの低速度層は 20km 以深に位置しており、東宮 (1997)⁽¹⁵⁾ による玄武岩質マグマの浮力中立点の深度 12km よりも深い位置にあると推察される。また、日本原子力研究開発機構 (2009)⁽¹⁶⁾ は、三瓶山の南側の地下 20km 付近に低比抵抗体の存在が認められるとしており、これは Zhao et al. (2011) に示される低速度層の存在と調和的である。

現在の活動について、気象庁 (2012)⁽¹⁷⁾ 及び火山噴火予知連絡会 (2020)⁽¹⁸⁾ によると、火山性地震、噴気・地熱の観測結果から、火山活動に特段の変化はなく、静穏に経過しており、噴火の兆候は認められないとされている。

以上のことから、原子力発電所の運用期間中には三瓶木次テフラのような広域火山灰を降下させる規模の噴火を起こす可能性は極めて低いと考えられる。原子力発電所の運用期間中の噴火規模として、第 1 期の三瓶木次テフラの噴出時を除いて降下火砕物の噴出量が最大である第 4 期の三瓶浮布テフラを考慮することとし、その噴出量を第四紀火山カタログ編集委員会編 (1999) から小田火砕流・浮布降下軽石の 4 km^3 と日影山 (溶岩) 0.15 km^3 を足し合わせた 4.15 km^3 とした。

敷地は三瓶山の風下側に位置し、風向によっては降灰が想定されることから、移流拡散モデルを用いた火山灰シミュレーションにより降灰分布を確認した。三瓶浮布テフラの噴出規模を考慮し、気象庁の鳥取地方气象台及び松江地方气象台の各月の大気パラメータ (1988 年 1 月から 2013 年 6 月までの約 26 年間の月平均風速の平均値及び月平均風向の最頻値) を用いてシミュレーションを実施した結果、偏西風の

弱まる8月の降下量が最大となり、敷地における降灰層厚は4.7cmとなった(第7.2-5図)。次に、8月の大気パラメータを基本とし、風向、風速、粒径、密度及び噴煙柱高度のパラメータの不確かさを考慮して降灰層厚への影響を検討した結果、風向の不確かさを考慮した検討として敷地方向への仮想風を考慮したケースが最大となり、敷地における降灰層厚は33.5cmとなった。また、火山の活動様式の不確かさとして、火砕流堆積物主体の三瓶大田の噴出規模6.60km³(須藤ほか(2007)⁽¹⁹⁾)を考慮したシミュレーションを実施した結果、敷地における降灰層厚は7.5cmとなった(第7.2-6図)。

前述のとおり、敷地は三瓶山の風下側に位置し、風向によっては降灰が想定される。また、Maruyama et al. (2020)によると、三瓶浮布テフラの分布域は2方向に区分され、その一方(上部)が中国地方の広範囲で分布している。以上のことから、シミュレーションによる検討に加え更なる保守的な検討として、町田・新井(2011)による三瓶浮布テフラの50cm等層厚線を敷地周辺で確認された実績層厚として考慮し、三瓶山からの距離に応じた降灰層厚を算定した。敷地における降灰層厚の算定式は、50cm等層厚線の主軸方向に対し、降灰層厚が給源からの距離に反比例するものと仮定し、三瓶山から61kmの層厚50cm地点をコントロールポイントとして設定した。その結果、敷地における降灰層厚は55.5cmとなった(第7.2-7図及び第7.2-8図)。

敷地における降灰層厚の算定式の適用に当たり、三瓶山から敷地に相当する範囲(概ね三瓶山からの距離が50kmから70kmまでの範囲)の層厚が保守的な評価となることを確認するため、文献調査による降灰層厚と算定式による降灰層厚との関係を確認した結果、広島県北東部(道後山^{どうご}周辺)及び岡山県北西部(新見市^{にいみ}神郷^{しんごう})において、文献調査による降灰層厚が算定式による降灰層厚を上回ることが確認された。また、これらの文献調査による降灰層厚は、周辺の降灰層厚と比較し突出して大きい値を示すことから、地質調査により降灰層厚の評価を

行った。広島県北東部（道後山周辺）では、野村・田中（1987）⁽²⁰⁾によると、三瓶浮布テフラの降灰層厚は70cmであるとされているが、地質調査の結果、三瓶浮布テフラの降灰層厚は30cmであり、野村（1991）⁽²¹⁾に示される地質柱状図の三瓶浮布テフラ層の読取り値約15cm～約30cm（再堆積を除く）と調和的であることが確認された（第7.2-9図）。また、岡山県北西部（新見市神郷）では、林・三浦（1987）⁽²²⁾によると、地質柱状図の三瓶浮布テフラ層の読取り値では約155cmとされているが、地質調査の結果、三瓶浮布テフラの降灰層厚は最大40cmであった（第7.2-10図）。三瓶山から敷地に相当する範囲において、文献調査及び地質調査による各降灰報告地点の層厚は、算定式による降灰層厚と比較し小さく、保守的な降灰層厚評価となっていることから、敷地における降灰層厚の算定式を用いることは妥当であると判断した。

以上のことから、原子力発電所の運用期間中の噴火規模として想定した三瓶浮布テフラについて、文献調査、地質調査、火山灰シミュレーション及び敷地周辺の降灰層厚を踏まえた検討結果55.5cmを踏まえ、敷地における降下火砕物の層厚を56cmと評価する。

b. 大山

文献調査により、大山松江テフラが敷地周辺に到達した可能性が示唆されたことから、敷地を中心とする半径約30kmの範囲において大山起源の降下火砕物の層厚を確認するための地質調査を実施した。地質調査の結果、大山起源の降下火砕物のうち、大山松江テフラが火山灰層として認められた。文献調査及び地質調査により大山松江テフラが確認された地点及びこれらに基づく等層厚線を第7.2-11図に示す。大山松江テフラの層厚は、概ね町田・新井（2011）による等層厚線と同等であり、敷地は等層厚線20cm～35cmの範囲に位置し、敷地における層厚は30cm程度と推定される。

大山は、敷地の東南東約53kmに位置し、最大標高約1,729mの剣ヶ峰^{けんが}

を最高峰とする。東西約 35km, 南北約 30km, 総体積約 120km³を越える大型の複成火山である。

地質調査総合センター (2021) によると, 大山の形式は溶岩ドームと火砕丘及び溶岩流であるとされ, 主な岩石はデイサイト及び安山岩であるとされている。また, Morris. P. A. (1995)⁽²³⁾ 等によると, 大山の位置する山陰地域の地下には, 日本列島の中では特異的に中新世の背弧拡大で形成された四国海盆由来のスラブが沈み込んでおり, 大山の噴出物は, 若いスラブの部分融解に由来するとされるアダカイトから成るとされている。

大山の噴火に関する階段ダイヤグラムを第 7.2-12 図に示す。

津久井 (1984)⁽²⁴⁾ によると, 大山の噴出物は, 古期と新期に区分され, 古期噴出物は厚い溶岩流から成る古期溶岩類, 広大な裾野を形成する溝口凝灰角礫岩層及び側火山から成るとされている。新期噴出物は, 軽石層や火山灰層, 火砕流堆積物, 溶岩円頂丘等から成るとされている。

守屋 (1983)⁽²⁵⁾ によると, 日本の第四紀火山の発達史的分類が行われており, 大山が分類される円錐火山は, 火山地形に応じて, 前期 (第 1 期と第 2 期) と後期 (第 3 期と第 4 期) の 2 期にまとめられている。大山の地形は, 円錐火山の噴火輪廻のうち, 第 2 期の厚い溶岩流, 第 3 期の中小規模火砕流堆積面の発達を経て, 現在は末期である第 4 期の溶岩円頂丘が発達しているとし, 後期型円錐火山とされている。

津久井ほか (1985)⁽²⁶⁾ によると, 大山の噴出物の年代は, K-Ar 放射年代値として, 古期噴出物が約 0.96Ma~約 0.30Ma, 新期噴出物が約 0.09Ma~約 0.02Ma とされている。また, 大山の火山活動は, 約 100 万年前の溶岩円頂丘形成や溶岩流出から始まり, 約 60 万年前から約 40 万年前にかけて, 現在の大山の骨格の大部分を形成した活動 (古期溶岩類, 溝口凝灰角礫岩層等) があり, 約 40 万年前以降に繰り返した爆発的噴火は, 長期間の噴火休止期間が無く, 1 万年~数万年ごとに

大規模な噴火を繰り返したとされている。なお、町田・新井（2011）によると、第四紀後期には6回以上のプリニー式噴火によるテフラが生じたとされ、そのうち、最大規模の噴火は、約5.5万年前以前の大山倉吉テフラとされている。また、原子力規制委員会（2018）⁽²⁷⁾によると、大山生竹テフラの噴出規模は、京都市越畑きょうと こしはたにおいて確認された大山生竹テフラの降灰層厚等を踏まえると10km³以上と考えられるとされている。

階段ダイヤグラムによる検討の結果、約40万年前の溝口凝灰角礫岩の堆積以降、噴火規模の最も大きな大山倉吉テフラの噴出までの期間（約34.5万年）は、大山倉吉テフラの噴出からの経過時間（約5.5万年）に比べ十分に長い。一方、数km³以下の規模の噴火については、大山倉吉テフラの噴出以前若しくは以降においても繰り返し発生している。

マグマ供給系に関する検討について、産業技術総合研究所（2018）⁽²⁸⁾によると、大山の噴出物（アダカイト）のスラブメルト指標（Sr/Y-Y）から、高噴出率期と低噴出率期では噴出物が異なる組成トレンドを持つことを明らかにし、アダカイトの多様性はマントルースラブメルト反応の相違を反映したものであり、約10万年前から始まった高温マントルの関与が約2万年前にはほとんどなくなり、噴火が継続できなくなったと理解できるとされている。また、Yamamoto and Hoang（2019）⁽²⁹⁾は、大山のアダカイトについて、K₂O量、(La/Yb)_n比、⁸⁷Sr/⁸⁶Sr及び²⁰⁶Pb/²⁰⁴Pb比の化学組成の時系列変化からも高噴出率期と低噴出率期では異なる組成トレンドを持つとしており、約2万年前の噴火では低噴出率期のトレンドになるとしている。

地球物理学的調査の結果、Zhao et al.（2018）⁽³⁰⁾は、大山の地下深部に広がる低速度・高ポアソン比と2000年鳥取県西部地震震源域のモホ面付近に集中する低周波微小地震の存在から、マグマ溜まりの存在する可能性が示唆しているが、仮にマグマ溜まりとしても、これら

の低速度・高ポアソン比は 20km 以深に位置しており，玄武岩質マグマの浮力中立点の深度 12km よりも深い位置にあると推察される。なお，大見(2002)⁽³¹⁾によると，鳥取県西部地震震源域の深部低周波地震は，深部のマグマ活動に限定して考えるよりも，スラブから供給された流体の挙動に基づくものと考えの方が理解しやすいとされている。

以上のことから，原子力発電所の運用期間中には大山倉吉テフラのような広域火山灰を降下させる規模の噴火を起こす可能性は極めて低いと考えられる。原子力発電所の運用期間中の噴火規模として，敷地周辺において確認された大山松江テフラを考慮することとし，その噴出量を須藤ほか(2007)から 2.19km^3 とした。さらに，原子力発電所の運用期間中の噴火規模として，大山倉吉テフラの噴出時を除いて最大規模の噴火である大山生竹テフラについても考慮することとし，その噴出量を原子力規制委員会(2019)⁽³²⁾及び関西電力(2019)⁽³³⁾から 11.0km^3 とした。

現在の気象条件において，敷地の東方に位置する大山を給源とする降下火砕物が大山松江テフラのような西向きの降灰分布となる可能性を確認するため，移流拡散モデルを用いたシミュレーションにより降灰分布を確認した。大山松江テフラの噴出規模を考慮し，気象庁の鳥取地方气象台及び松江地方气象台の各月の大気パラメータ(1988年1月から2013年6月までの約26年間の月平均風速の平均値及び月平均風向の最頻値)を用いてシミュレーションを実施した結果，偏西風の弱まる8月の降下量が最大となり，敷地における降灰層厚は 0.1cm となった(第7.2-13図)。現在の気象条件では，敷地の東方に位置する大山を給源とする降下火砕物が町田・新井(2011)や地質調査結果において確認されたような西向きの降灰分布となる可能性は極めて低いことが確認された。また，大山生竹テフラは，敷地及び敷地周辺では確認されていないことから，火山灰シミュレーションにより敷地における降灰層厚を確認した。大山松江テフラの降灰分布の検討と同様の

大気パラメータを用いてシミュレーションを実施した結果、偏西風の弱まる8月の降下量が最大となり、敷地における降灰層厚は1.3cmとなった(第7.2-14図)。次に、8月の大気パラメータを基本とし、風向、風速、粒径、密度及び噴煙柱高度のパラメータの不確かさを考慮して降灰層厚への影響を検討した結果、風向の不確かさを考慮した検討として敷地方向への仮想風を考慮したケースが最大となり、敷地における降灰層厚は44.5cmとなった(第7.2-15図)。

以上のことから、原子力発電所の運用期間中の噴火規模として想定した大山生竹テフラについて、文献調査、地質調査及び火山灰シミュレーションを踏まえた検討結果44.5cmを踏まえ、敷地における降下火砕物の層厚を45cmと評価する。

c. その他の火山

三瓶山及び大山を除く地理的領域内の検討対象火山起源の降下火砕物については、島根半島には認められないとされていることから、三瓶山及び大山による敷地における降灰層厚を上回るものではないものと考えられる。

(3) 地理的領域外の火山による降下火砕物の影響評価

地理的領域外の火山のうち、敷地に到達した可能性のある降下火砕物の給源である鬼界カルデラ、始良カルデラ、阿多カルデラ、阿蘇カルデラ及び鬱陵島について、原子力発電所の運用期間中の噴火規模を想定し、降下火砕物の影響評価を行った。

鬼界カルデラ、始良カルデラ、阿多カルデラ及び阿蘇カルデラは、いずれもVEI 7以上の噴火(町田・新井(2011)に従い、以下「破局的噴火」という。)に伴い降下火砕物が敷地に到達した可能性があることから、原子力発電所の運用期間中に破局的噴火が発生する可能性について検討した。

町田・新井(2011)によると、日本列島では、噴出物総量 $10\text{km}^3\sim 100\text{km}^3$ に及ぶ大容量のテフラを噴出した噴火は、1つの火山で数万年～十数万

年に一度程度の頻度で発生したとされている。

鬼界カルデラは、最近の破局的噴火からの経過時間より、破局的噴火の活動間隔が十分に長く、破局的噴火までには、十分な時間的余裕があると考えられる。また、Nagaoka (1988) ⁽³⁴⁾ によると、鬼界カルデラにおける現在の噴火活動は、薩摩硫黄島^{さつまいおう}における後カルデラ噴火ステージと考えられる。鬼界カルデラの地下構造については、篠原ほか (2008) ⁽³⁵⁾ 等によると、鬼界カルデラのメルト含有物に関する検討から、深度 3 km にマグマ溜まりの上面が推定され、火山ガスの放出量から、80km³ 以上のマグマ溜まりが推定されるものの、火山ガス起源のほとんどを地下深くに潜在している玄武岩質マグマであるとしていることから、マグマ溜まりのほとんどは玄武岩質マグマであり、破局的噴火を発生させるものではないと考えられる。

始良カルデラは、最近の破局的噴火からの経過時間より、破局的噴火の活動間隔が十分に長く、破局的噴火までには、十分な時間的余裕があると考えられる。また、Nagaoka (1988) によると、始良カルデラにおける現在の噴火活動は、桜島^{さくら}における後カルデラ噴火ステージと考えられる。始良カルデラの地下構造については、井口ほか (2014) ⁽³⁶⁾ 等によると、測地学的検討から、始良カルデラ中央部下の深度 10km にマグマ溜まりを示唆する圧力源が想定されているものの、東宮 (1997) による珪長質マグマの浮力中立点の深度 7 km よりも深い位置にあることから、破局的噴火の可能性を示唆する珪長質マグマ溜まりではないと考えられる。

阿多カルデラは、最近の破局的噴火以降、比較的小規模な噴火を継続しており、また、Nagaoka (1988) によると、現在の噴火活動は、開聞岳^{かいもん}における後カルデラ噴火ステージ若しくは池田^{いけだ}におけるプリニー式噴火ステージの初期段階と考えられる。阿多カルデラの地下構造については、気象庁 (2013) によると、低周波微小地震は地下 13km 以深から認められ、概ね深度 20km~25km の範囲に集中しており、珪長質マグマの浮力中立点の深度 7 km よりも深い位置にあることから、原子力発電所の運用期間中

には破局的噴火を起こす可能性は極めて低いと考えられる。

阿蘇カルデラは、最近の破局的噴火以降、比較的小規模な噴火を継続しており、また、Nagaoka (1988) によると、現在の噴火活動は、阿蘇における後カルデラ噴火ステージと考えられる。阿蘇カルデラの地下構造については、三好ほか (2005) ⁽³⁷⁾ によると、阿蘇 4 の噴火以降の火山岩の分布とそれらの組成から、大規模な珪長質マグマ溜まりは想定されないとされている。また、Abe et al. (2010) ⁽³⁸⁾ によると、阿蘇カルデラ下の深度 15km~25km の範囲に低速度層が認められ、マグマ溜まりの存在を示唆するものとされているが、珪長質マグマの浮力中立点の深度 7 km よりも深い位置にあることから、原子力発電所の運用期間中には破局的噴火を起こす可能性は極めて低いと考えられる。

鬱陵島は、約 10,200 年前 (町田・新井 (2011)) に V E I 6 規模噴火が発生し、鬱陵隠岐火山灰を噴出させている。鬱陵隠岐の噴火以降、少なくとも 3 回の噴火があったとされているが、それらの詳細な噴火規模は不明であることから、原子力発電所の運用期間中の噴火規模として、過去最大の噴火規模である鬱陵隠岐火山灰を考慮することとし、その噴出量を須藤ほか (2007) ⁽³⁹⁾ から 12.22km^3 とした。町田・新井 (2011) によると、鬱陵隠岐火山灰の層厚は敷地付近で 2 cm 以下とされている。現在の気象条件における降灰分布を確認するため、移流拡散モデルを用いたシミュレーションにより降灰分布を確認した。鬱陵隠岐火山灰の噴出規模を考慮し、気象庁の輪島特別地域気象観測所の各月の大気パラメータ (1988 年 1 月から 2013 年 6 月までの約 26 年間の月平均風速の平均値及び月平均風向の最頻値) を用いてシミュレーションを実施した結果、偏西風の弱まる 7 月及び 8 月の降下量が最大となり、敷地における降灰層厚は 0.1cm となった (第 7.2-16 図)。

(4) 敷地において考慮する降下火砕物の層厚、密度及び粒径

文献調査、地質調査、火山灰シミュレーション及び敷地周辺の層厚を踏まえた検討の結果、敷地における降灰層厚は、三瓶山では 56cm、大山

では 45cm と評価し、それ以外の火山については、三瓶山や大山の降灰層厚を上回るものではないと考えられることから、敷地において考慮する降下火砕物の層厚を 56cm と評価する。

降下火砕物の密度については、敷地において降下火砕物が確認されていないことから、宇井編 (1997) ⁽⁴⁰⁾ に基づき、湿潤密度を $1.5\text{g}/\text{cm}^3$ 、乾燥密度を $0.7\text{g}/\text{cm}^3$ と設定する。また、降下火砕物の粒径については、鈴木ほか (1973) ⁽⁴¹⁾ に基づき、4.0mm 以下と設定する。

7.2.3.2 火山性土石流，火山泥流及び洪水

敷地と検討対象火山の間には、日本海又は標高 100m 以上の東西に延びる狭長な山地及び宍道湖・中海低地帯が位置することから、火山土石流、火山泥流及び洪水は敷地に到達することはないと考えられる。

7.2.3.3 火山から発生する飛来物

敷地を中心とする半径 10km の範囲に検討対象火山が位置しないことから、火山から発生する飛来物による影響はないものと考えられる。

7.2.3.4 火山ガス

敷地と検討対象火山の間には、日本海又は標高 100m 以上の東西に延びる狭長な山地及び宍道湖・中海低地帯が位置すること、敷地は日本海に面して位置していることから、火山ガスによる影響は極めて小さいものと考えられる。

7.2.3.5 津波及び静振

「6. 津波」に示す。

7.2.3.6 大気現象

竜巻，落雷等による影響評価に包含される。

7.2.3.7 火山性地震及びその関連事象

敷地は検討対象火山と十分に離隔があることから，火山性地震及びその他関連事象による影響は極めて小さいものと考えられる。

7.2.3.8 熱水系及び地下水の異常

敷地は検討対象火山と十分に離隔があることから，熱水系及び地下水の異常による影響はないものと考えられる。

7.3 参考文献

- (1) 第四紀火山カタログ編集委員会編(1999):日本の第四紀火山カタログ, 日本火山学会
- (2) 気象庁 (2005): 日本活火山総覧 (第3版), (財)気象業務支援センター
- (3) 気象庁 (2013): 日本活火山総覧 (第4版), (財)気象業務支援センター
- (4) 地質調査総合センター (2021): 日本の火山, ver. 2.35, 2021.01.21 更新, 地質調査総合センター
- (5) 西来邦章・伊藤順一・上野龍之編 (2012): 第四紀火山岩体・貫入岩体データベース. 地質調査総合センター速報, No. 60, 地質調査総合センター
- (6) 中野俊・西来邦章・宝田晋治・星住英夫・石塚吉浩・伊藤順一・川辺禎久・及川輝樹・古川竜太・下司信夫・石塚治・山元孝広・岸本清行編 (2013): 日本の火山 (第3版)・200万分の1地質編集図, No. 11, 地質調査総合センター
- (7) 日本地質学会編 (2009): 日本地方地質誌6 中国地方, 朝倉書店
- (8) 町田洋・新井房夫 (2011): 新編日本の火山灰アトラス, 東京大学出版会
- (9) 松浦浩久・土谷信之(2003):前期更新世森田山溶岩ー古三瓶期火山ー, 火山, 第48巻, 第1号, (p. 69-73)
- (10) Kimura J・Kunikiyo T・Osaka I・Nagao T・Yamauchi S・Kakubuchi S・Okada S・Murakami H・Kusano T・Umeda K・Hayashi S・Ishihara T・Ninomiya A・Tanase A (2003):Late Cenozoic volcanic activity in the Chugoku area, southwest Japan arc during back-arc basin opening and relation of subduction, The Island Arc, vol.12, (p. 22-45)
- (11) 福岡孝・松井整司 (2000): 三瓶火山の山頂火山灰について, 島根大学地球資源環境学研究報告, 第19号, (p. 27-29)

- (12) 福岡孝・松井整司 (2002) : A T降灰以降の三瓶火山噴出物の層序,
地球科学 56巻, (p. 105–122)
- (13) Maruyama. S・Yamashita. T・Hayashida. A・Hirata. T・Danhara. T (2020) :
Examination of the Relationship between the Ukinuno and Sakate
Tephros from Sambe Volcano, Southwest Japan, Journal of Geography,
129(3), (p. 375–396)
- (14) Zhao. D・Wei. W・Nishizono. Y・Inakura. H (2011) : Low-frequency
earthquakes and tomography in western Japan: Insight into fluid and
magmatic activity, Journal of Asian Earth Sciences 42, (p. 1381–
1393)
- (15) 東宮昭彦 (1997) : 実験岩石学的手法で求めるマグマ溜まりの深さ,
月刊地球, Vol. 19 No11, (p. 720–724)
- (16) 日本原子力研究開発機構 (2009) : 火山・地熱活動に関する研究—H20
年度の成果およびH21年度の計画について—, 地質環境の長期安定性研究
検討委員会, 第6回 (2009年3月9日), (資料3)
- (17) 気象庁 (2012) : 三瓶山の火山活動解説資料 (平成24年12月)
- (18) 火山噴火予知連絡会 (2020) : 第147回火山噴火予知連絡会資料
- (19) 須藤茂・猪股隆行・佐々木寿・向山栄 (2007) : わが国の降下火山灰
データベース作成, 地質調査研究報告, 第58巻, 第9–10号, (p. 261–321)
- (20) 野村亮太郎・田中眞吾 (1987) : 兵庫県南部のU2火山灰層—その対比
と地形編年上の意義—, 神戸大学教養部紀要 39
- (21) 野村亮太郎 (1991) : 中国山地中央部, 道後山周辺の麓屑面と岩塊流,
地理学評論 64巻 11号, (p. 735–758)
- (22) 林正久・三浦清 (1987) : 三瓶火山のテフラの層序とその分布, 山陰
地域研究 (自然環境) 第3号, (p. 43–66)
- (23) Morris. P. A. (1995) : Slab melting as an explanation of Quaternary
volcanism and aseismicity in southwest Japan, Geology 23, (p. 395
–398)

- (24) 津久井雅志 (1984) : 大山火山の地質, 地質学雑誌, 第90巻, 第9号,
(p. 643–658)
- (25) 守屋似智雄 (1983) : 日本の火山地形, 東京大学出版会
- (26) 津久井雅志・西戸裕嗣・長尾敬介 (1985) : 蒜山火山群・大山火山の
K–A r 年代, 地質学雑誌, 第91巻, 第4号, (p. 279–288)
- (27) 原子力規制委員会 (2018) : 大山火山の大山生竹テフラの噴出規模見直
しに伴う報告徴収命令の発出について (案), 第47回原子力規制委員会
資料4–2 (平成30年12月12日)
- (28) 産業技術総合研究所 (2018) : 平成29年度原子力規制庁委託成果報告
書 火山影響評価に係る技術知見の整備
- (29) Yamamoto. T・Hoang. N (2019) : Geochemical variations of the
Quaternary Daisen adakites, Southwest Japan, controlled by magma
production rate, *Lithos.* 2019, Vol. 350–351
- (30) Zhao. D・Liu. X・Hua. Y (2018) : Tottori earthquakes and Daisen
volcano: Effects of fluids, slab melting and hot mantle upwelling,
Earth and Planetary Science Letters 485, (p. 121–129)
- (31) 大見士朗 (2002) : 平成12年鳥取県西部地震の余震分布—震源座標の
関数としての観測点補正值を用いた震源決定—, 地震第2輯, 第54巻,
(p. 575–580)
- (32) 原子力規制委員会 (2019) : 大山火山の大山生竹テフラの噴出規模の見
直しに係る今後の規制上のアプローチについて, 第10回原子力規制委員
会 資料2 (令和元年5月29日)
- (33) 関西電力 (2019) : 大山火山灰に係る新知見を踏まえた噴出規模と原子
力発電所ごとの敷地における降下火砕物の最大層厚に関する評価結果に
ついて
- (34) Nagaoka. S (1988) : The late quaternary tephra layers from the
caldera volcanoes in and around Kagoshima bay, southern kyusyu,
Japan, *Geographical Reports of Tokyo Metropolitan University* 23,

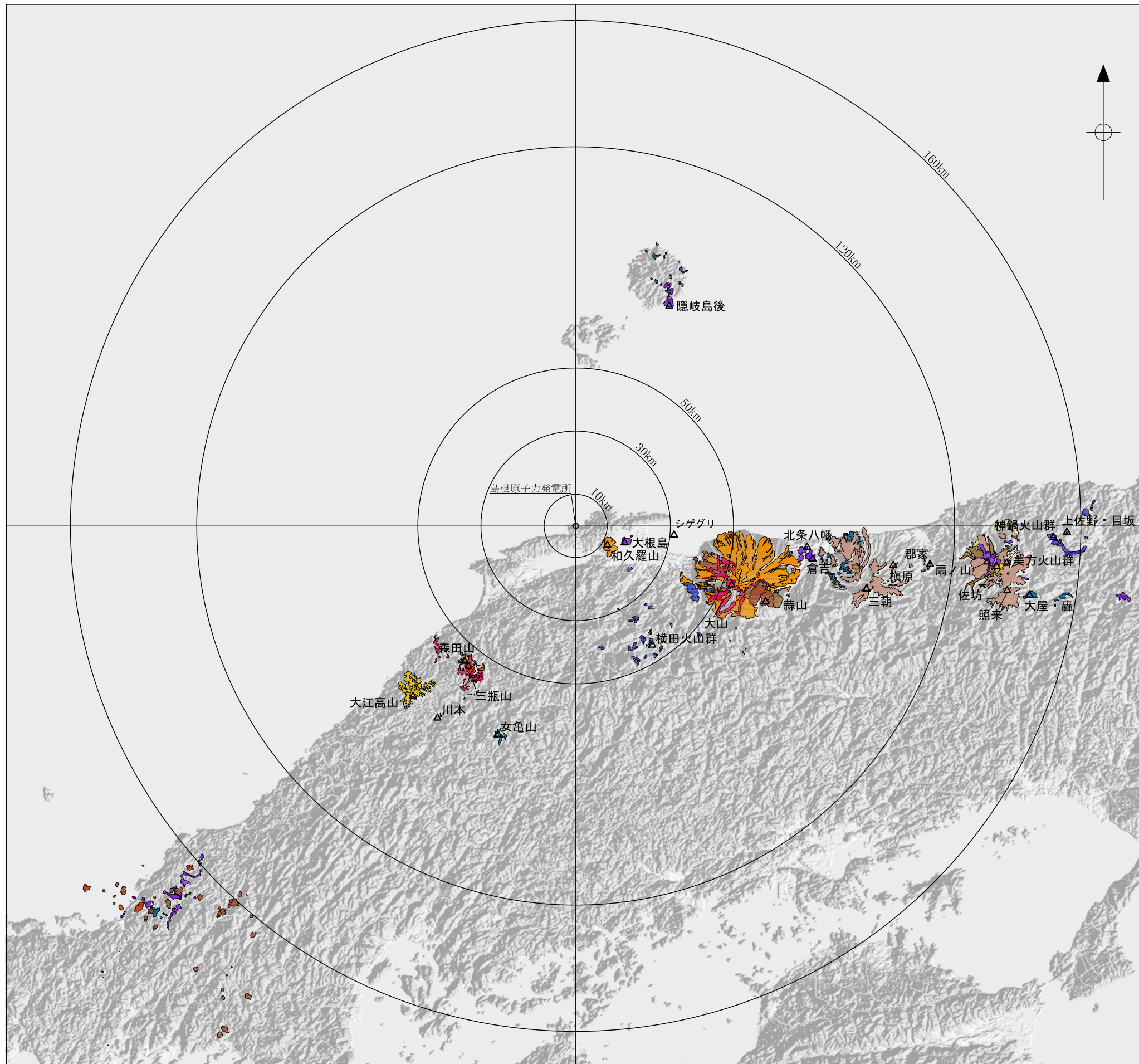
(p. 49–122)

- (35) 篠原宏志・斎藤元治・松島喜雄・川辺禎久・風早康平・浦井 稔・西祐司・斎藤英二・濱崎聡志・東宮昭彦・森川徳敏・駒澤正夫・安原正也・宮城磯治 (2008) : 火山研究解説集 : 薩摩硫黄島, 産総研地質調査総合センター
- (36) 井口正人・太田雄策・中尾茂・園田忠臣・関健次郎・堀田耕平 (2014) : 桜島昭和火口噴火開始以降のGPS観測－2013年～2014年－, 桜島火山における多項目観測に基づく火山噴火準備過程解明のための研究, 平成25年度分報告書
- (37) 三好雅也・長谷中利昭・佐野貴司 (2005) : 阿蘇カルデラ形成後に活動した多様なマグマとそれらの成因関係について, 火山 第50巻 第5号, (p. 269–283)
- (38) Abe. Y・Ohkura. T・Shibutani. T・Hirahara. K・Kato. M (2010) : Crustal structure beneath Aso Caldera, Southwest Japan, as derived from receiver function analysis, Journal of Volcanology and Geothermal Research, Vol.195, (p. 1–12)
- (39) 須藤茂・猪股隆行・佐々木寿・向山栄 (2007) : わが国の降下火山灰データベース作成, 地質調査研究報告, 第58巻, 第9/10号, (p. 261–321)
- (40) 宇井忠英編 (1997) : 火山噴火と災害, 東京大学出版
- (41) 鈴木建夫・勝井義雄・中村忠寿 (1973) : 樽前降下軽石堆積物Ta-b層の粒度組成, 火山 第2集 第18巻 第2号, (p. 47–63)

第7.2-1表 敷地周辺の第四紀火山一覧表

敷地からの距離		該当する第四紀火山		調査対象とすべき火山現象	活動年代(万年前)	最大活動休止期間		
10km以内	-	該当無し		火山から発生する飛来物				
30km以内	11km	島根県	和久羅山	溶岩流	約80	～	約634	約416万年
	16km		大根島		約19			-
50km以内	32km	島根県	シゲグリ		岩屑なだれ、地滑り及び斜面崩壊	約90		
	44km	島根県・鳥取県	横田火山群	約97		～	約217	約26万年
120km以内	53km	鳥取県	大山	火山性土石流、火山泥流及び洪水	約2	～	約100	約28万年
	54km	島根県	森田山		約101	～	約115	-
	55km		三瓶山		約0.36	～	約11	約4万年
	64km	鳥取県・岡山県	蒜山		約42	～	約101	約14万年
	69km	広島県	女亀山		約180			-
	73km	鳥取県	北条八幡		約221	～	約229	-
	73km	島根県	大江高山		約86	～	約358	約75万年
	74km		川本		約209			-
	75km	鳥取県	倉吉		約49	～	約183	約51万年
	77km	島根県	隠岐島後		約42	～	約468	約104万年
	94km	鳥取県	三朝		約223	～	約590	約140万年
	101km		横原		約77			-
	113km		郡家		約214			-
160km以内	131km	鳥取県	扇ノ山	火山ガス 火砕物密度流:火砕流, サージ及びブラスト	約44	～	約122	約20万年
	134km	兵庫県	佐坊		約170			-
	137km		美方火山群		約22	～	約158	約47万年
	139km		照来		約225	～	約313	約28万年
	146km		大屋・轟		約241	～	約277	-
	152km		神鍋火山群		約1	～	約70	約48万年
	156km	上佐野・目坂	約13		～	約23	-	

※原子力発電所に影響を及ぼし得る火山を、**ゴシック体**で示す。



凡例

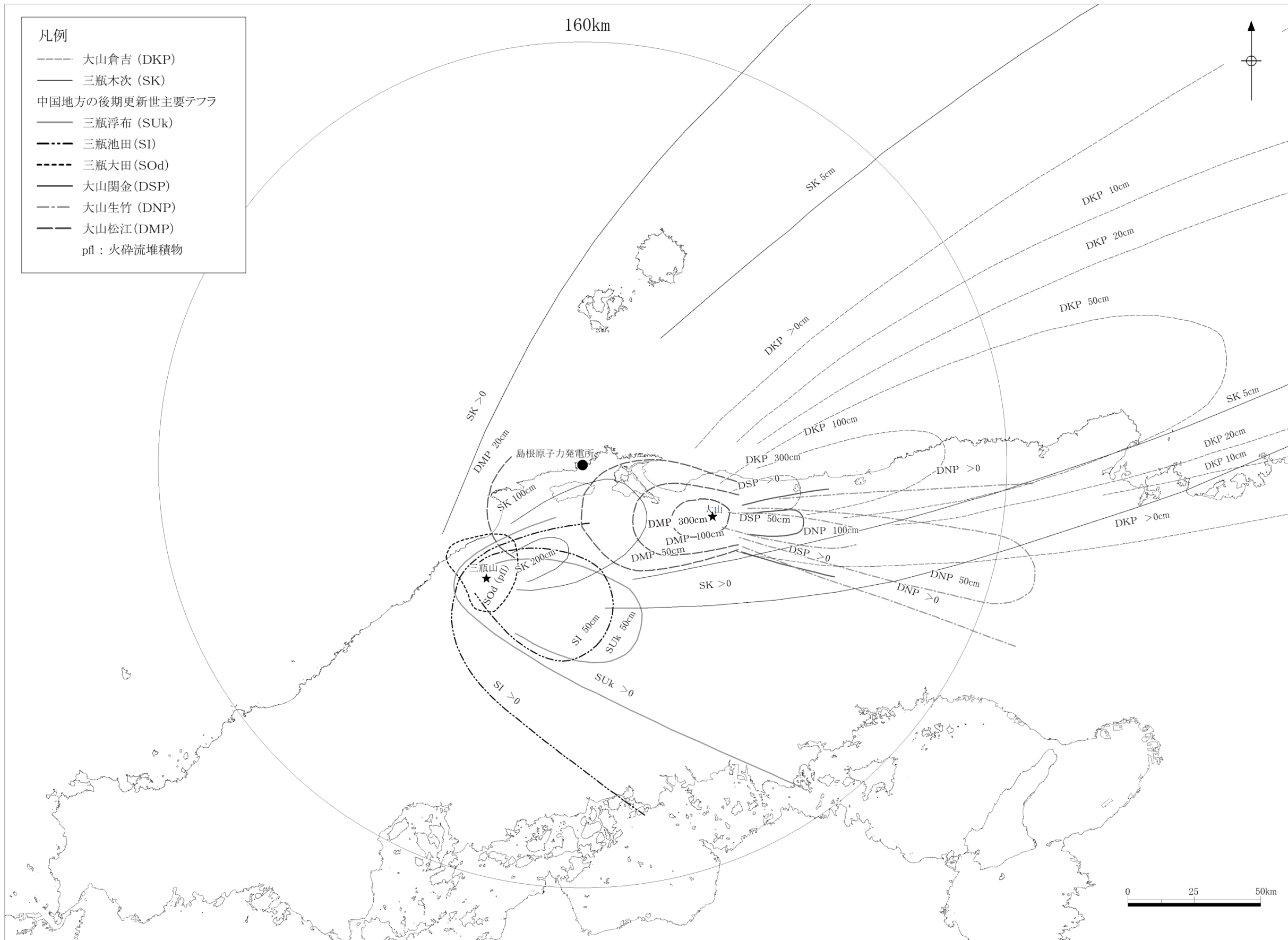
時代区分	記号	岩相区分			
		B	M	A	P
		火山岩(主に溶岩)			火砕流堆積岩
Ma	岩質	玄武岩	玄武岩質安山岩・安山岩	デイサイト流紋岩	—
	岩質	苦鉄質	中間質	珪長質	—
完新世 0.0117	H	HB	HM	HA	HP
後期更新世 0.129	Q3	Q3B	Q3M	Q3A	Q3P
中期更新世 (チバニアン期) 0.774	Q2	Q2B	Q2M	Q2A	Q2P
前期更新世後半 (カラブリアン期) 1.80	Q1	Q1B	Q1M	Q1A	Q1P
前期更新世前半 (ジェランアン期) 2.58	G	GB	GM	GA	GP

敷地からの距離		該当する第四紀火山	
10km以内	—	該当無し	
30km以内	11km	島根県	和久羅山
	16km	島根県	大根島
50km以内	32km	島根県	シゲグリ
	44km	島根県・鳥取県	横田火山群
120km以内	53km	鳥取県	大山
	54km	島根県	森田山
	55km	島根県	三瓶山
	64km	鳥取県・岡山県	蒜山
	69km	広島県	女亀山
	73km	鳥取県	北条八幡
	73km	島根県	大江高山
	74km	島根県	川本
	75km	鳥取県	倉吉
	77km	島根県	隠岐島後
	94km	鳥取県	三朝
	101km	鳥取県	横原
160km以内	113km	鳥取県	郡家
	131km	鳥取県	扇ノ山
	134km	兵庫県	佐坊
	137km		美方火山群
	139km		照来
	146km		大屋・轟
	152km		神鍋火山群
156km	上佐野・目坂		

この地図及び第四紀火山岩類の分布は、産業技術総合研究所 地質調査総合センター発行の100万分の1日本地質図第3版(CD-ROM第2版)及び産業技術総合研究所地質調査総合センター(編)(2020)20万分の1日本火山図(ver. 1.0a)を基に作成した。

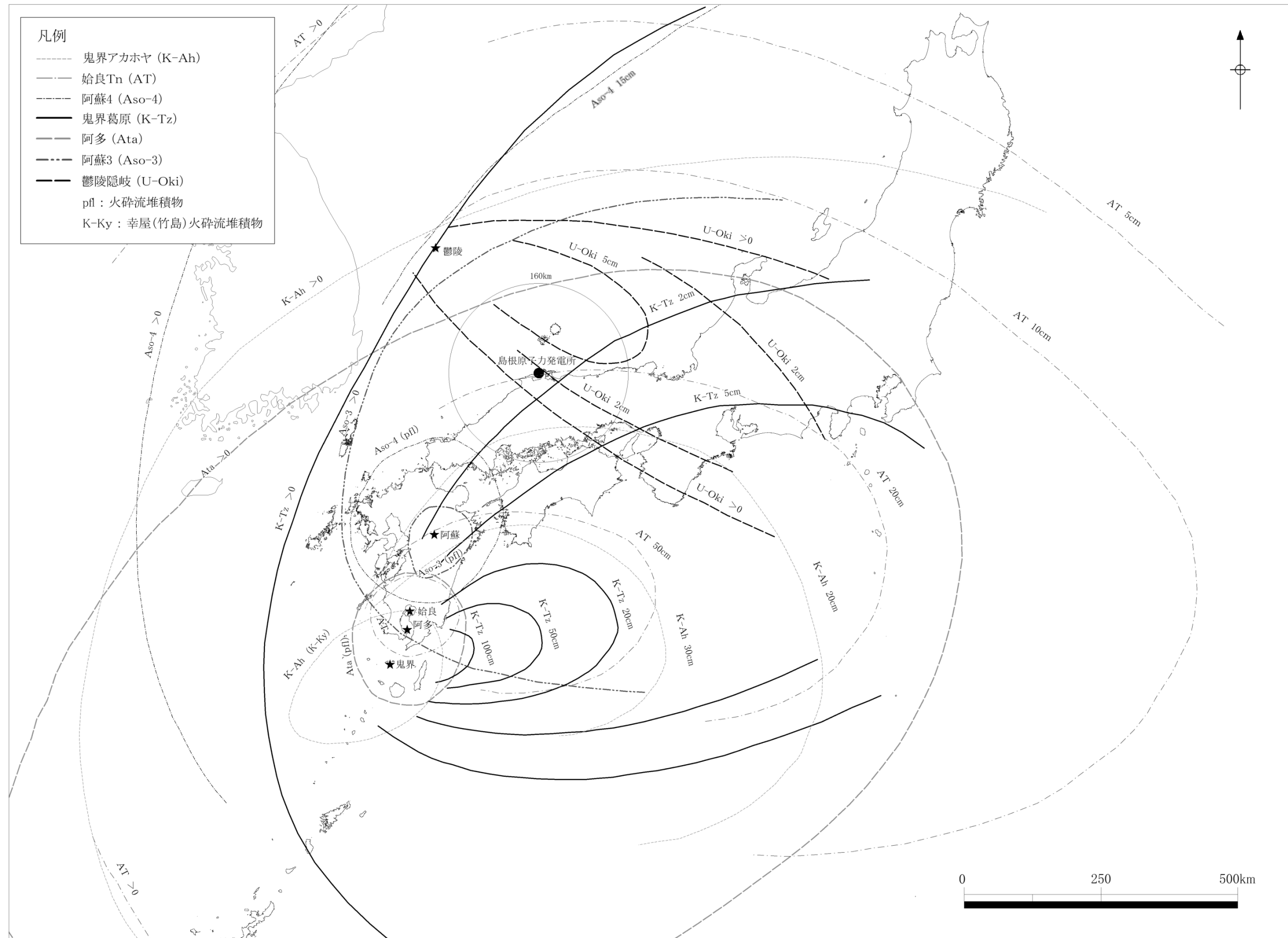


第7.2-1図 敷地周辺の第四紀火山分布図



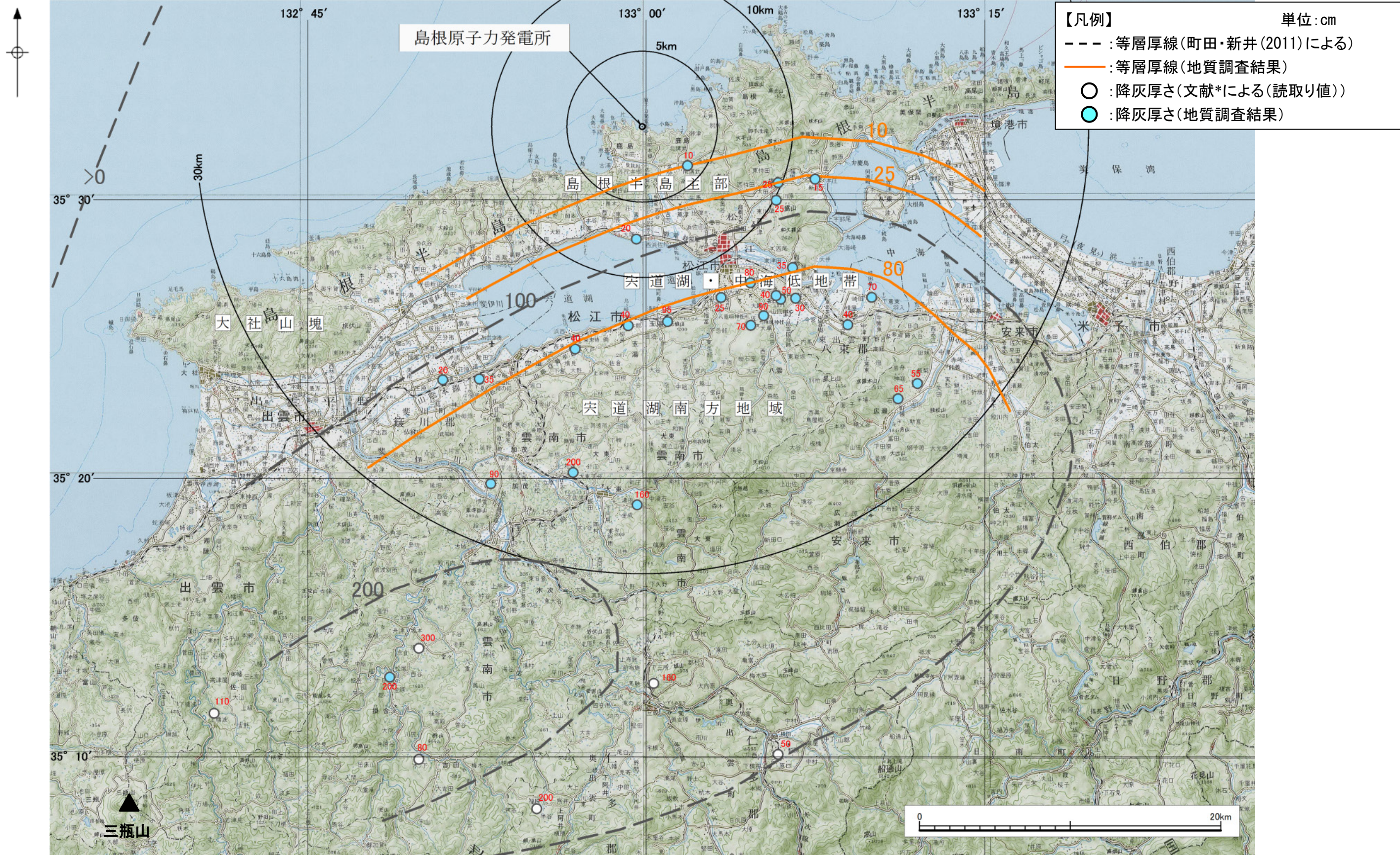
この地図の海岸線は、国土交通省の国土数値情報（海岸線データ）を利用して作成した。
降下火砕物の分布範囲は町田・新井(2011)に基づいて作成した。

第 7.2-2 図(1) 敷地周辺における主な第四紀火山起源の降下火砕物の分布
(地理的領域内の第四紀火山起源)



この地図のうち国内の海岸線は、国土交通省の国土数値情報（海岸線データ）を利用して作成した。降下火砕物の分布範囲は町田・新井(2011)に基づいて作成した。


第 7.2-2 図(2) 敷地周辺における主な第四紀火山起源の降下火砕物の分布 (地理的領域外の第四紀火山起源)



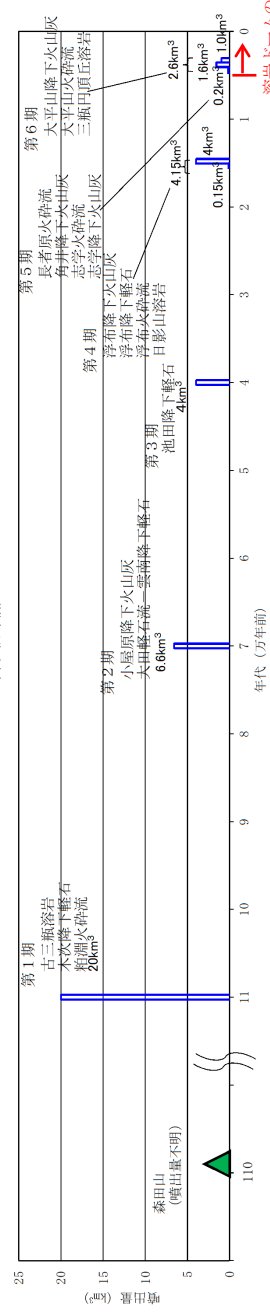
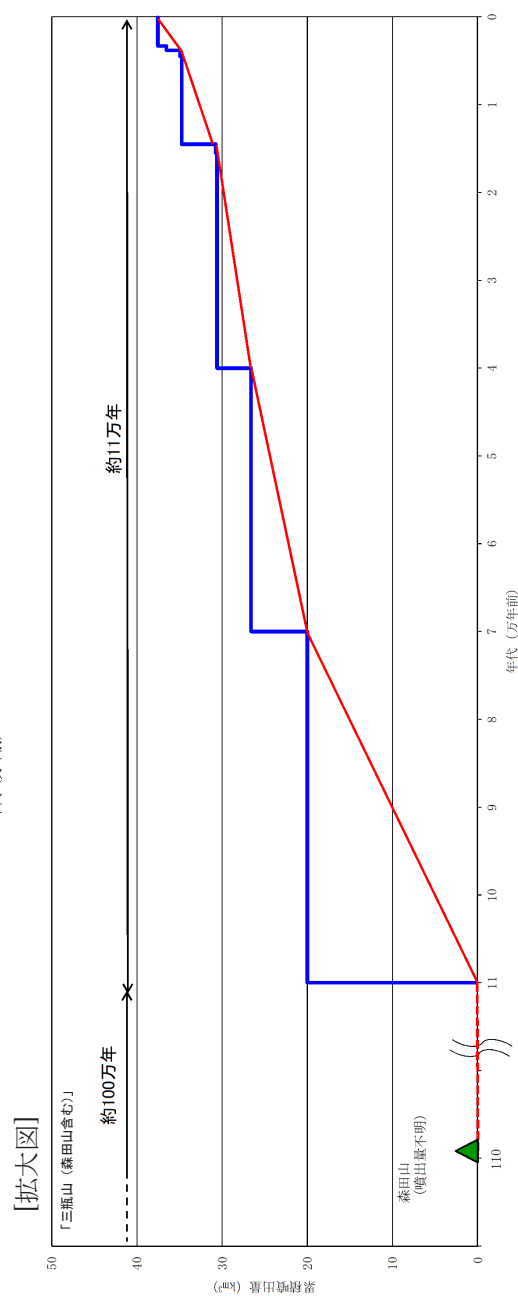
* : 日本第四紀学会編(1996)「第四紀露頭集」, 林正久・三浦清(1987)「三瓶火山のテフラ層序とその分布」

「測量法に基づく国土地理院長承認(複製)R 2CGf 8」
 「本製品を複製する場合には、国土地理院の長の承認を得なければならない。」

第 7.2-3 図 敷地周辺における三瓶木次テフラの分布



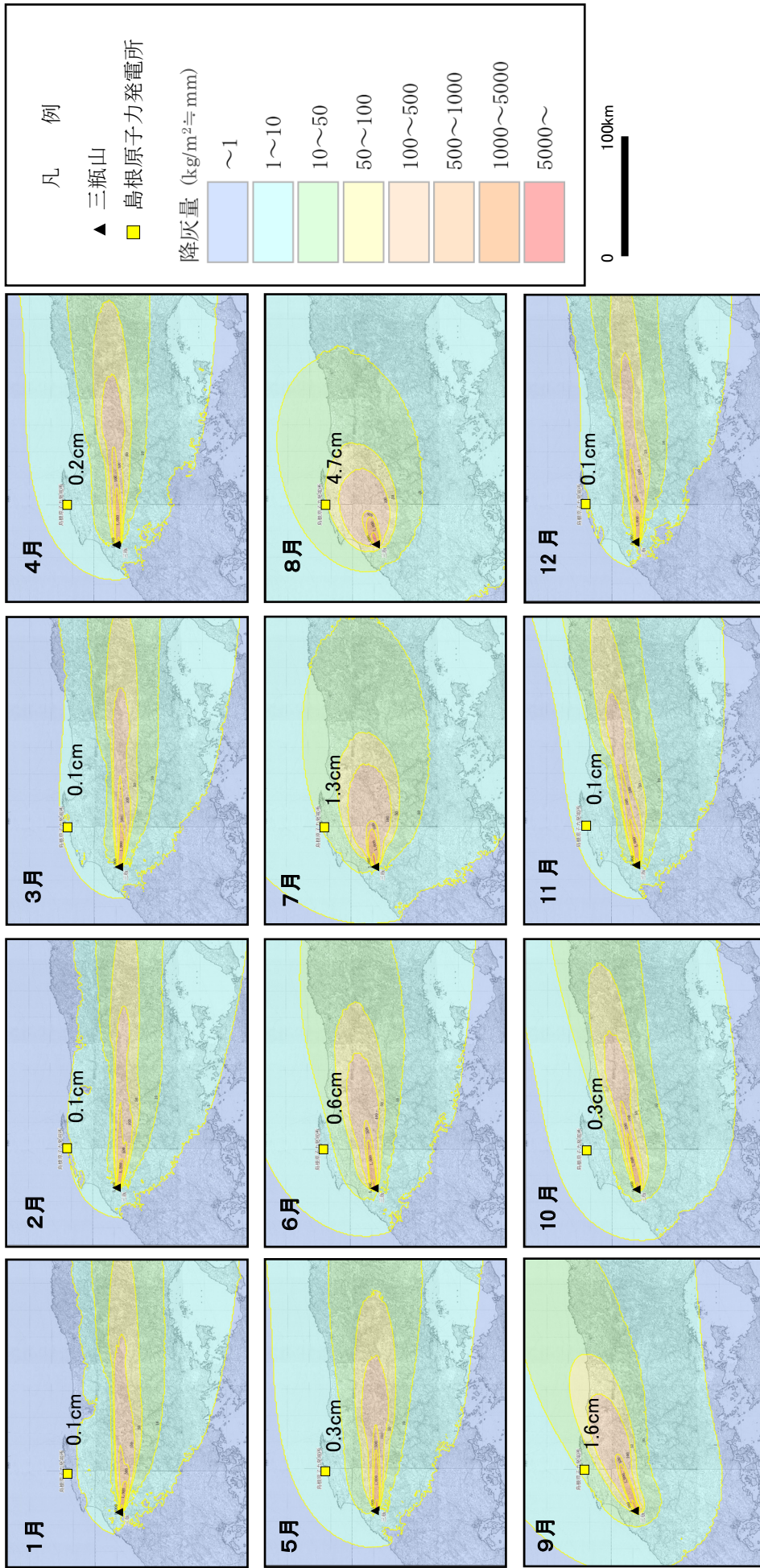
*1：服部ほか(1983)によると、森田山の噴火（約 110 万年前）から第 1 期の噴火（約 11 万年前）までの期間は、三瓶カルデラより小型の成層火山あるいは単成火山群が存在していた可能性が高いとされていることから、この期間の噴出物については破線で記載した。



*2：噴出量及び年代は、第四紀火山カタログ編集委員会編(1999), 須藤ほか(2007), 町田・新井(2011)及び西来ほか編(2012)に基づいて作成した。また、約 11 万年前以降の噴火活動を、日本地質学会編(2009)に基づいて、第 1 期から第 6 期に区分した。

参考文献：服部仁・鹿野和彦・鈴木勝三・横山勝久・松浦浩久・佐藤博之(1983)「三瓶山地域の地質、地域地質研究報告(5 万分の 1 地質図幅)」
 第四紀火山カタログ編集委員会編(1999)「日本の第四紀火山カタログ」、須藤茂・猪股隆行・佐々木春・向山栄(2007)「わが国の降下火山灰データベース作成」、
 町田洋・新井房夫(2011)「新編日本の火山灰アトラス(第2刷)」、西来邦章・伊藤順一・上野龍之編(2012)「第四紀火山岩体・貫入岩体データベース」、
 日本地質学会編(2009)「日本地方地質誌 6 中国地方」

第 7.2-4 図 三瓶山の噴火履歴



○パラメータ

想定する噴火規模：総噴出量 4.15km³ (溶岩を含む)

噴煙柱高度：27km

風向：高度毎の月平均風向の最頻値 (気象庁鳥取地方気象台・松江地方気象台 (1988年1月～2013年6月) による)

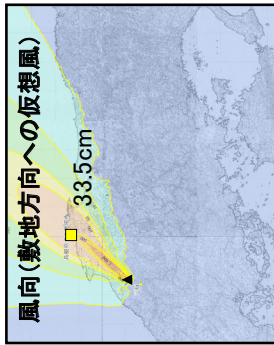
風速：高度毎の月平均風速の平均値 (気象庁鳥取地方気象台・松江地方気象台 (1988年1月～2013年6月) による)

密度：1,000～2,600kg/m³ (軽石の見かけ密度1,000kg/m³, 岩片の見かけ密度2,600kg/m³)

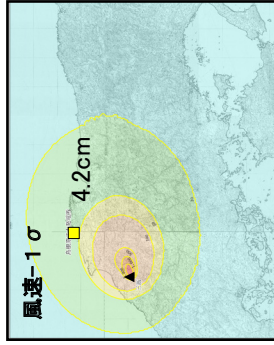
粒径：-10～10phi

第 7.2-5 図 三瓶山に関する火山灰シミュレーション結果 (基本ケース)

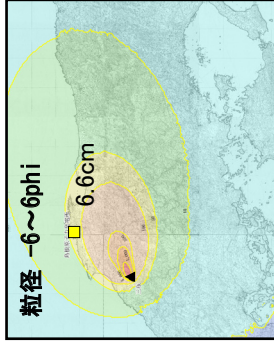
不確かさ① <風向>



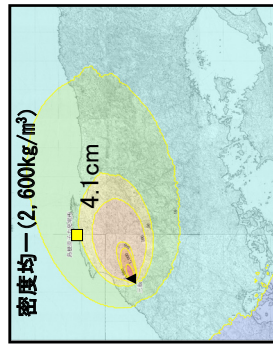
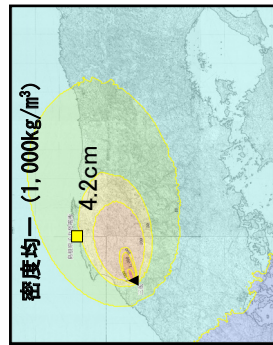
不確かさ② <風速>



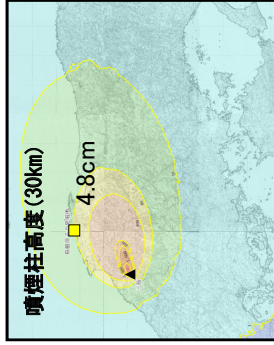
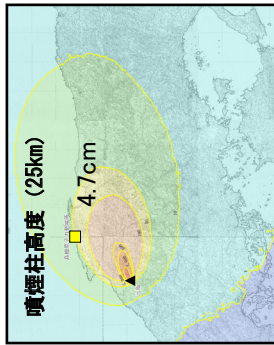
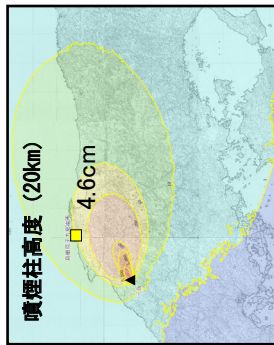
不確かさ③ <粒径>



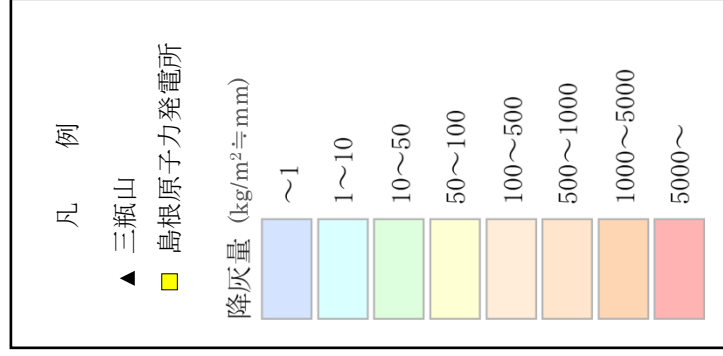
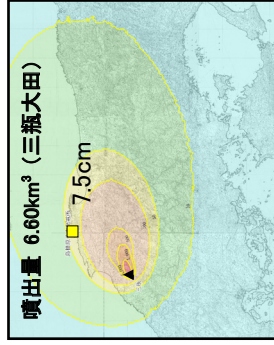
不確かさ④ <密度>



不確かさ⑤ <噴煙柱高度>

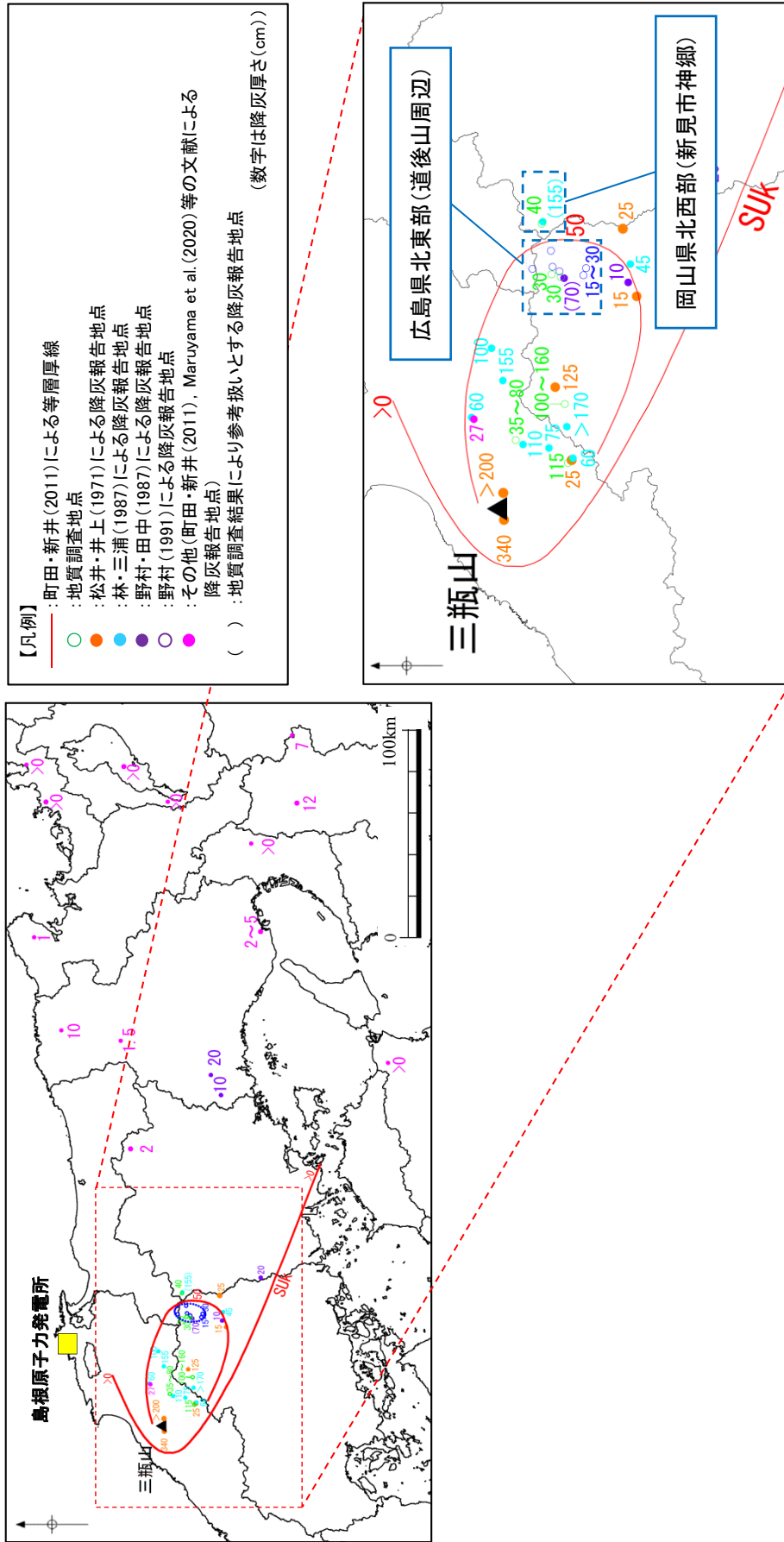


火山の活動様式の不確かさ



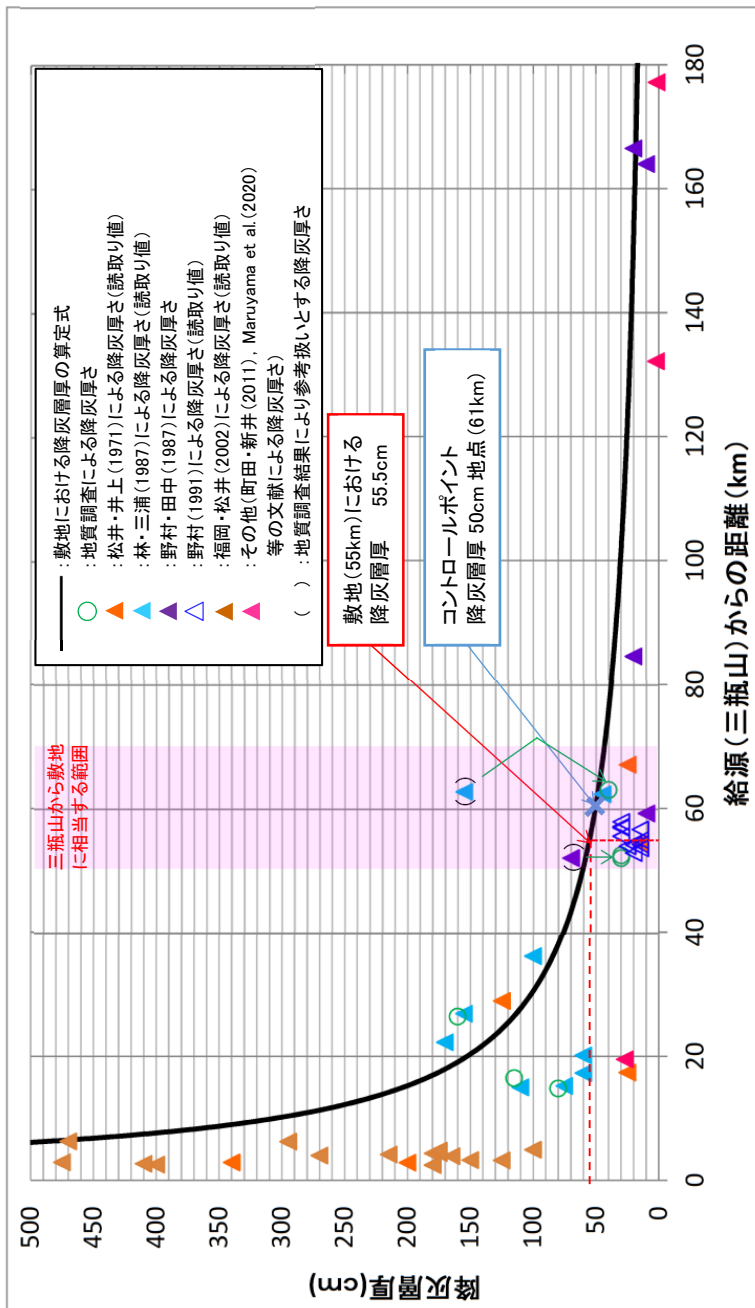
※いずれの不確かさケースも敷地における降灰層厚が最大となる8月の大気パラメータを基本とする。

第7.2-6 図 三瓶山に関する火山灰シミュレーション結果 (不確かさの考慮)



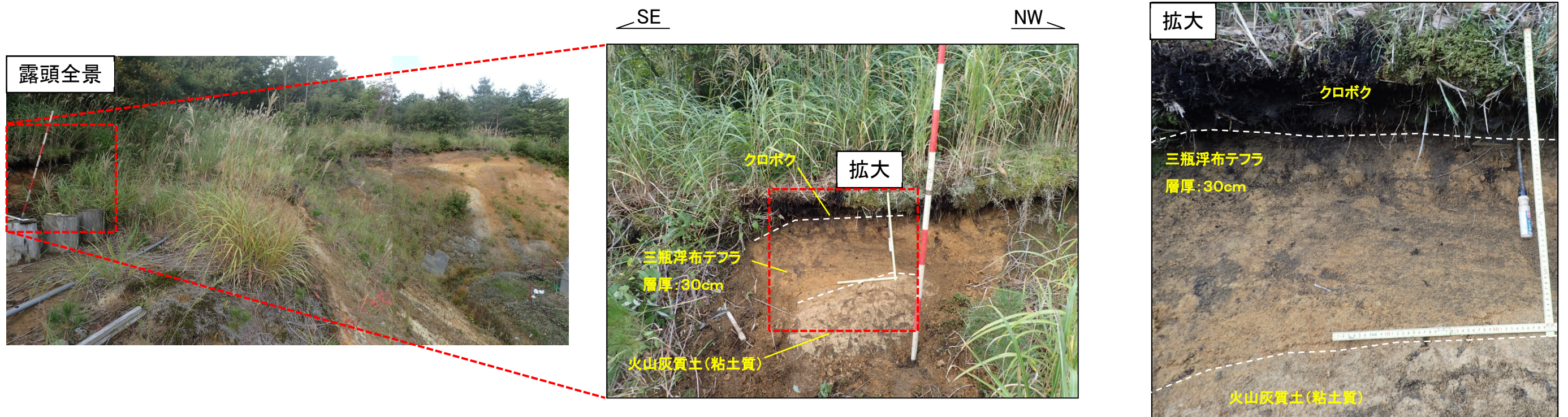
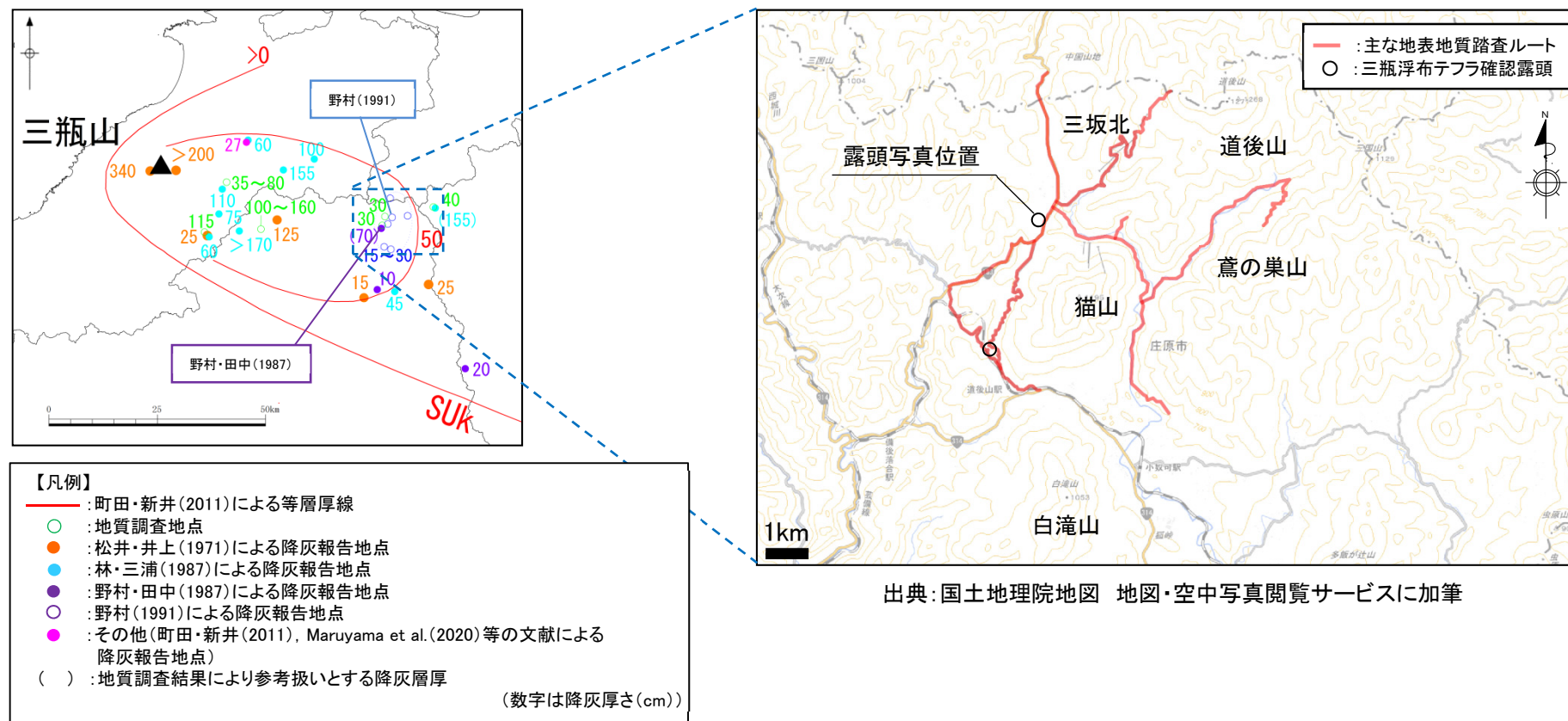
参考文献: 町田洋・新井房夫(2011)「新編日本の火山灰アトラス(第2刷)」, 松井整司・井上多津男(1971)「三瓶火山の噴出物と層序」,
 林正久・三浦清(1987)「三瓶火山のテフラの層序とその分布」, 野村亮太郎・田中眞吾(1987)「兵庫県南部の U₂火山灰層—その対比と地形編年上の意義—」,
 野村亮太郎(1991)「中国山地中央部, 道後山周辺の麓層面と岩塊流」,
 Maruyama.S・Yamashita.T・Hayashida.A・Hirata.T・Danbara.T(2020)「Examination of the Relationship between the Ukinuno and Sakate Tephiras from Sambe Volcano,
 Southwest Japan」

第 7.2-7 図 敷地周辺における三瓶浮布テフラの分布



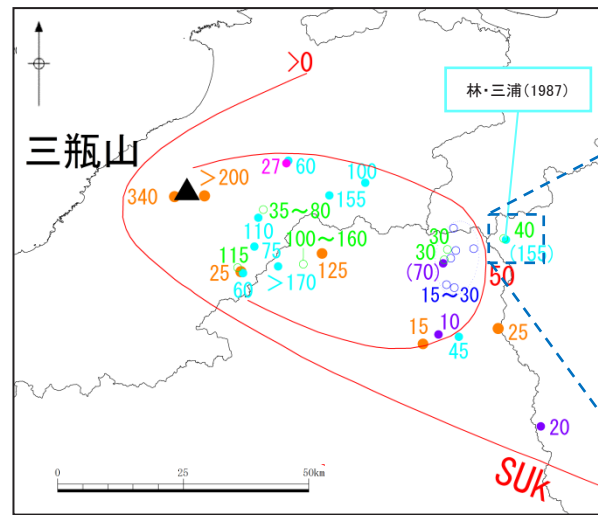
参考文献：松井整司・井上多津男(1971)「三瓶火山の噴出物と層序」, 林正久・三浦清(1987)「三瓶火山のテフラの層序とその分布」,
 野村亮太郎・田中眞吾(1987)「兵庫県南部のU₂火山灰層—その対比と地形編年上の意義—」, 野村亮太郎(1991)「中国山地中央部, 道後山周辺の麓層面と岩塊流」,
 福岡孝・松井整司(2002)「A T降灰以降の三瓶火山噴出物の層序」, 町田洋・新井勇夫(2011)「新編日本の火山灰アトラス(第2刷)」,
 Maruyama.S・Yamashita.A・Hirata.T・Danbara.T(2020)「Examination of the Relationship between the Ukinuno and Sakate Tephras from Sanbe Volcano,
 Southwest Japan」

第7.2-8 図 三瓶浮布テフラの敷地周辺における降灰層厚を踏まえた検討結果





参考文献: 町田洋・新井房夫(2011)「新編日本の火山灰アトラス(第2刷)」, 松井整司・井上多津男(1971)「三瓶火山の噴出物と層序」, 林正久・三浦清(1987)「三瓶火山のテフラの層序とその分布」, 野村亮太郎・田中眞吾(1987)「兵庫県南部のU₂火山灰層—その対比と地形編年上の意義—」, 野村亮太郎(1991)「中国山地中央部, 道後山周辺の麓層面と岩塊流」, Maruyama, S・Yamashita, T・Hayashida, A・Hirata, T・Danbara, T(2020)「Examination of the Relationship between the Ukinuno and Sakate Tephra from Sambe Volcano, Southwest Japan」

第7.2-9図 三瓶浮布テフラに関する地質調査結果(広島県北東部(道後山周辺))



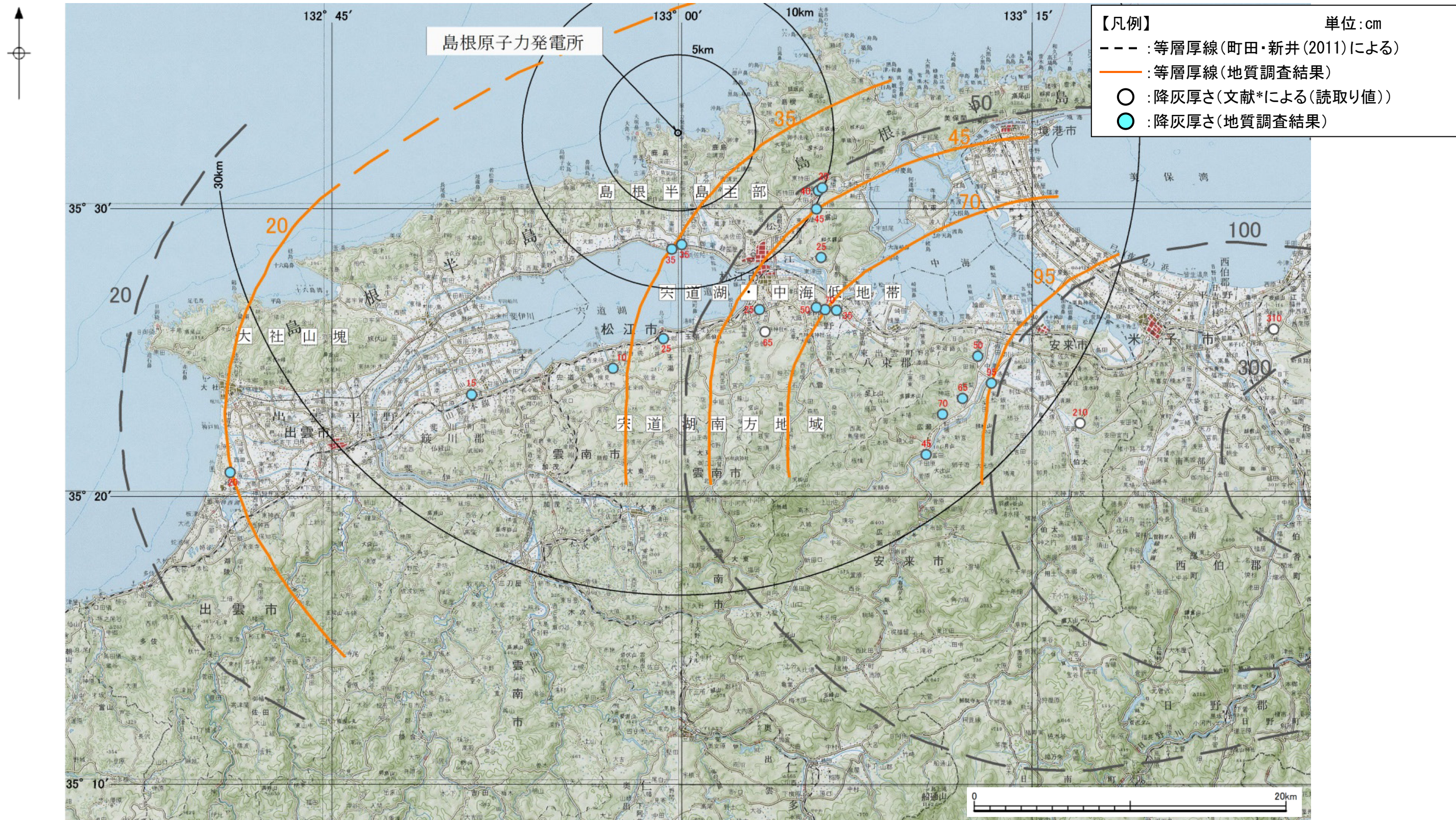
- 【凡例】
- : 町田・新井(2011)による等層厚線
 - : 地質調査地点
 - : 松井・井上(1971)による降灰報告地点
 - : 林・三浦(1987)による降灰報告地点
 - : 野村・田中(1987)による降灰報告地点
 - : 野村(1991)による降灰報告地点
 - : その他(町田・新井(2011), Maruyama et al.(2020)等の文献による降灰報告地点)
 - () : 地質調査結果により参考扱いとする降灰層厚 (数字は降灰厚さ(cm))

出典: 国土地理院地図 地図・空中写真閲覧サービスに加筆



参考文献: 町田洋・新井房夫(2011)「新編日本の火山灰アトラス(第2刷)」, 松井整司・井上多津男(1971)「三瓶火山の噴出物と層序」,
 林正久・三浦清(1987)「三瓶火山のテフラの層序とその分布」, 野村亮太郎・田中眞吾(1987)「兵庫県南部のU₂火山灰層—その対比と地形編年上の意義—」,
 野村亮太郎(1991)「中国山地中央部, 道後山周辺の麓層面と岩塊流」,
 Maruyama, S・Yamashita, T・Hayashida, A・Hirata, T・Danbara, T(2020)「Examination of the Relationship between the Ukinuno and Sakate Tephra from Sambe Volcano, Southwest Japan」

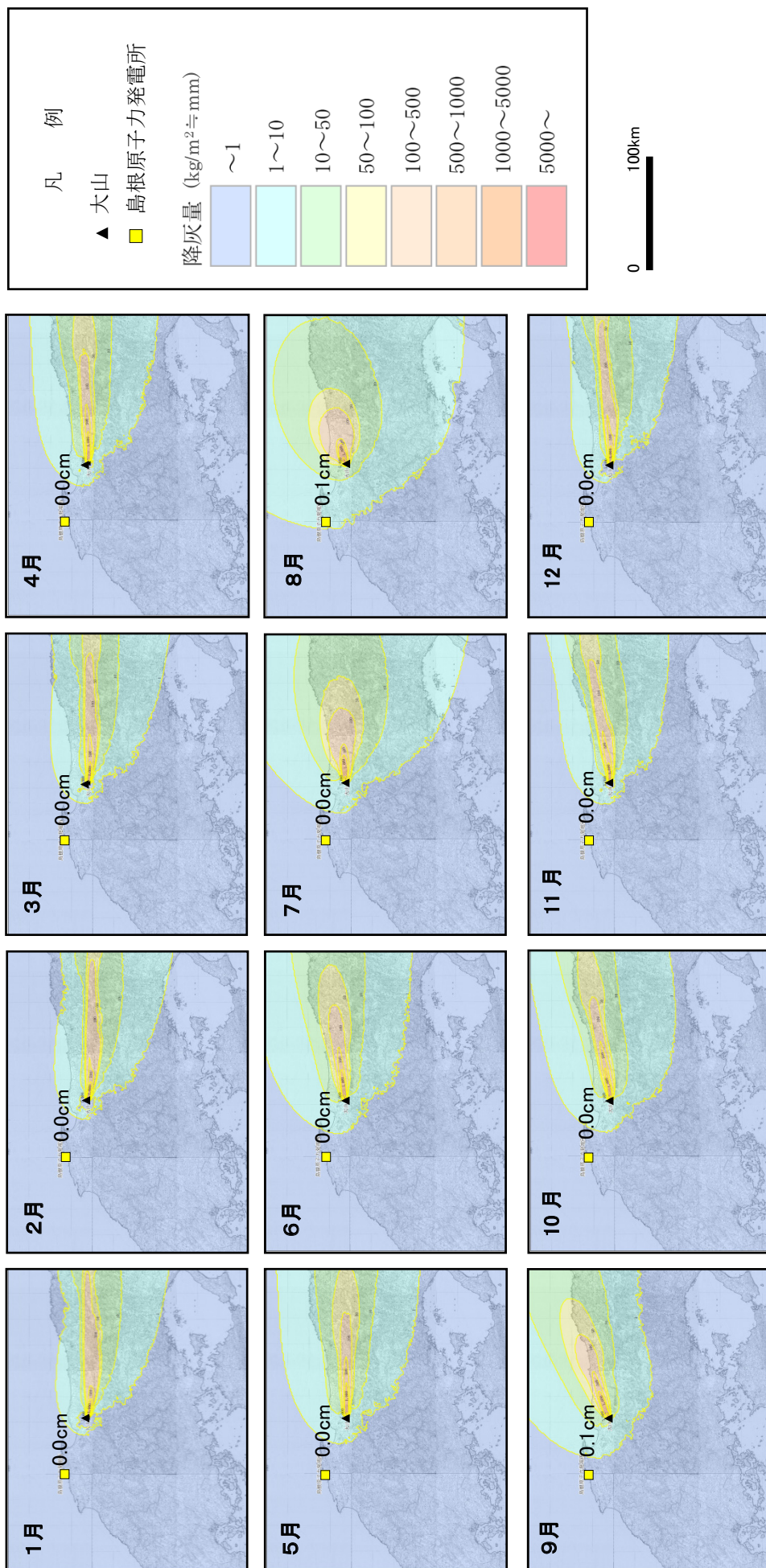
第7.2-10図 三瓶浮布テフラに関する地質調査結果(岡山県北西部(新見市神郷))



* : 松井整司・井上多津男(1971)「三瓶火山の噴出物と層序」, 林正久・三浦清(1987)「三瓶火山のテフラ層序とその分布」,
 木村純一・岡田昭明・中山勝博・梅田浩司・草野高志・麻原慶憲・館野満美子・檀原徹(1999)「大山および三瓶火山起源テフラのフィッシュン
 トラック年代とその火山活動史における意義」

「測量法に基づく国土地理院長承認(複製)R 2CGF 8」
 「本製品を複製する場合には、国土地理院の長の承認を得なければならない。」

第 7.2-11 図 敷地周辺における大山松江テフラの分布



○ パラメータ

想定する噴火規模：総噴出量 2.19km³

噴煙柱高度：25km

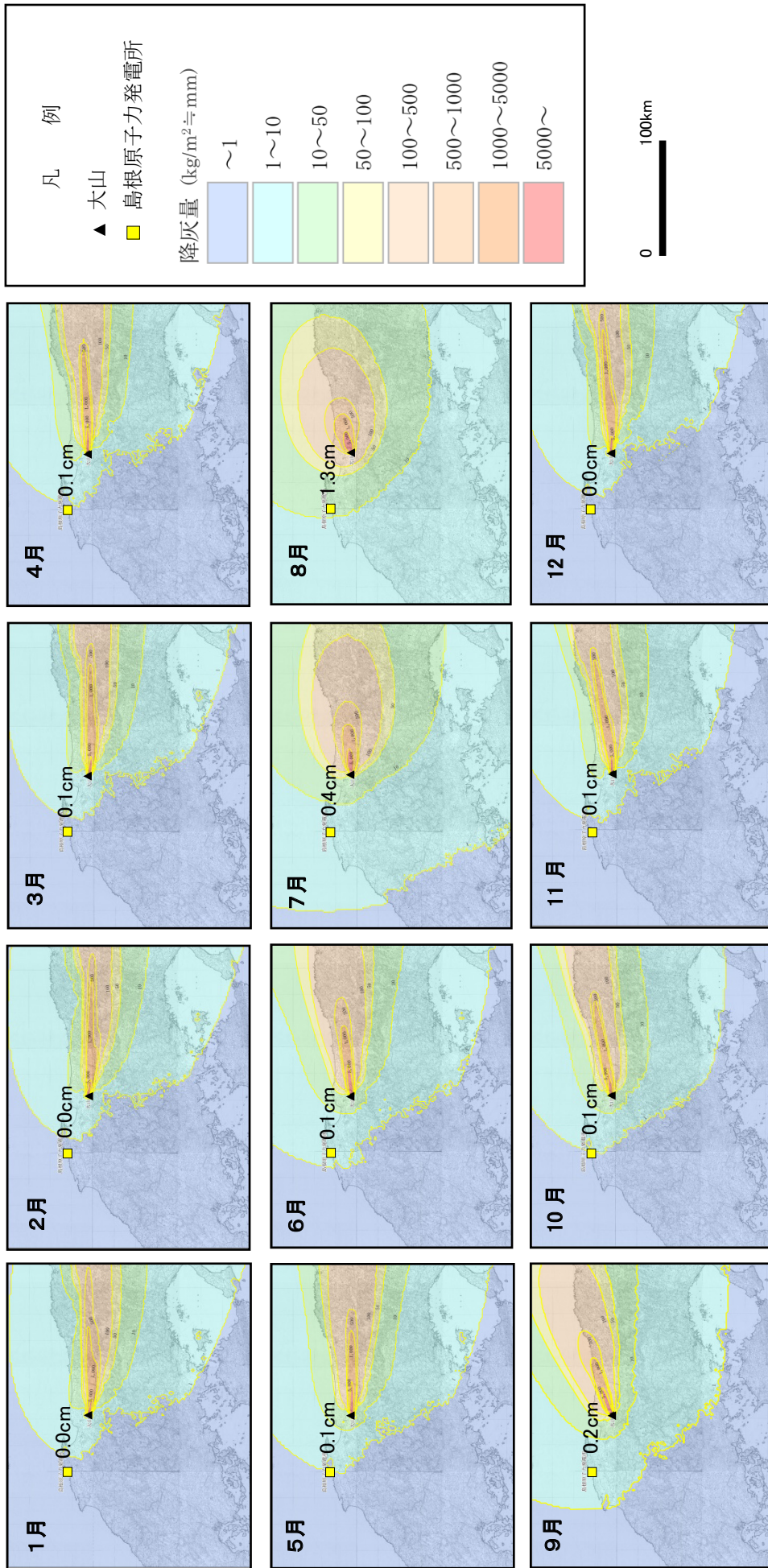
風向：高度毎の月平均風向の最頻値（気象庁鳥取地方気象台・松江地方気象台（1988年1月～2013年6月）による）

風速：高度毎の月平均風速の平均値（気象庁鳥取地方気象台・松江地方気象台（1988年1月～2013年6月）による）

密度：1,000～2,600kg/m³（軽石の見かけ密度 1,000kg/m³、岩片の見かけ密度 2,600kg/m³）

粒径：-10～10phi

第7.2-13 図 大山松江テフラに関する火山灰シミュレーション結果（基本ケース）



○ パラメータ

想定する噴火規模：総噴出量 11.0km³

噴煙柱高度：30km

風向：高度毎の月平均風向の最頻値 (気象庁鳥取地方気象台・松江地方気象台 (1988年1月~2013年6月) による)

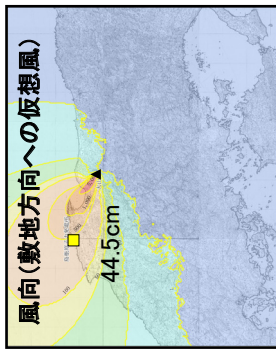
風速：高度毎の月平均風速の平均値 (気象庁鳥取地方気象台・松江地方気象台 (1988年1月~2013年6月) による)

密度：1,000~2,600kg/m³ (軽石の見かけ密度 1,000kg/m³, 岩片の見かけ密度 2,600kg/m³)

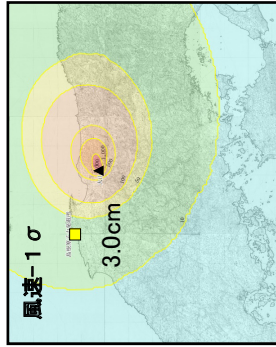
粒径：-10~10phi

第 7.2-14 図 大山生竹テフラに関する火山灰シミュレーション結果 (基本ケース)

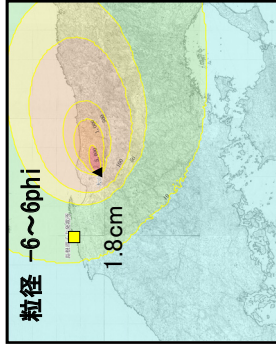
不確かさ① <風向>



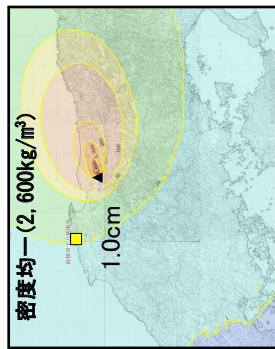
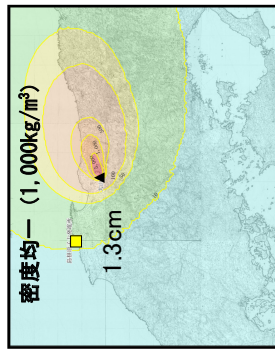
不確かさ② <風速>



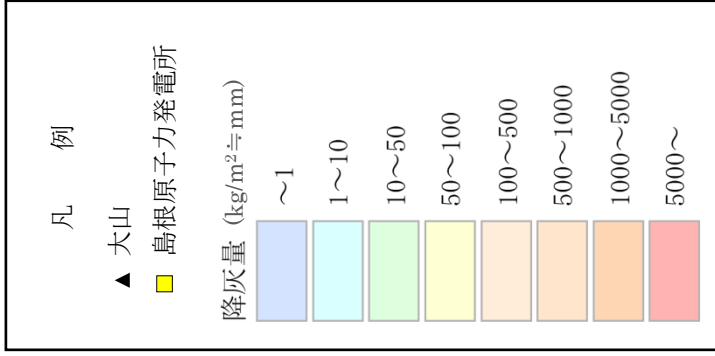
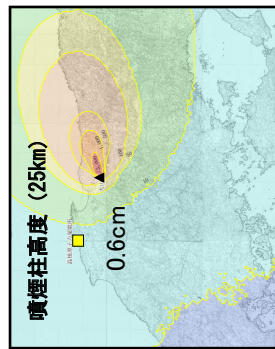
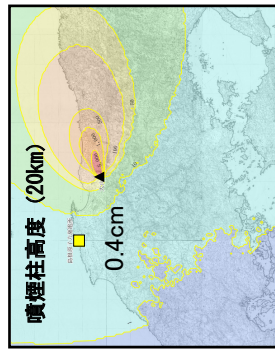
不確かさ③ <粒径>



不確かさ④ <密度>

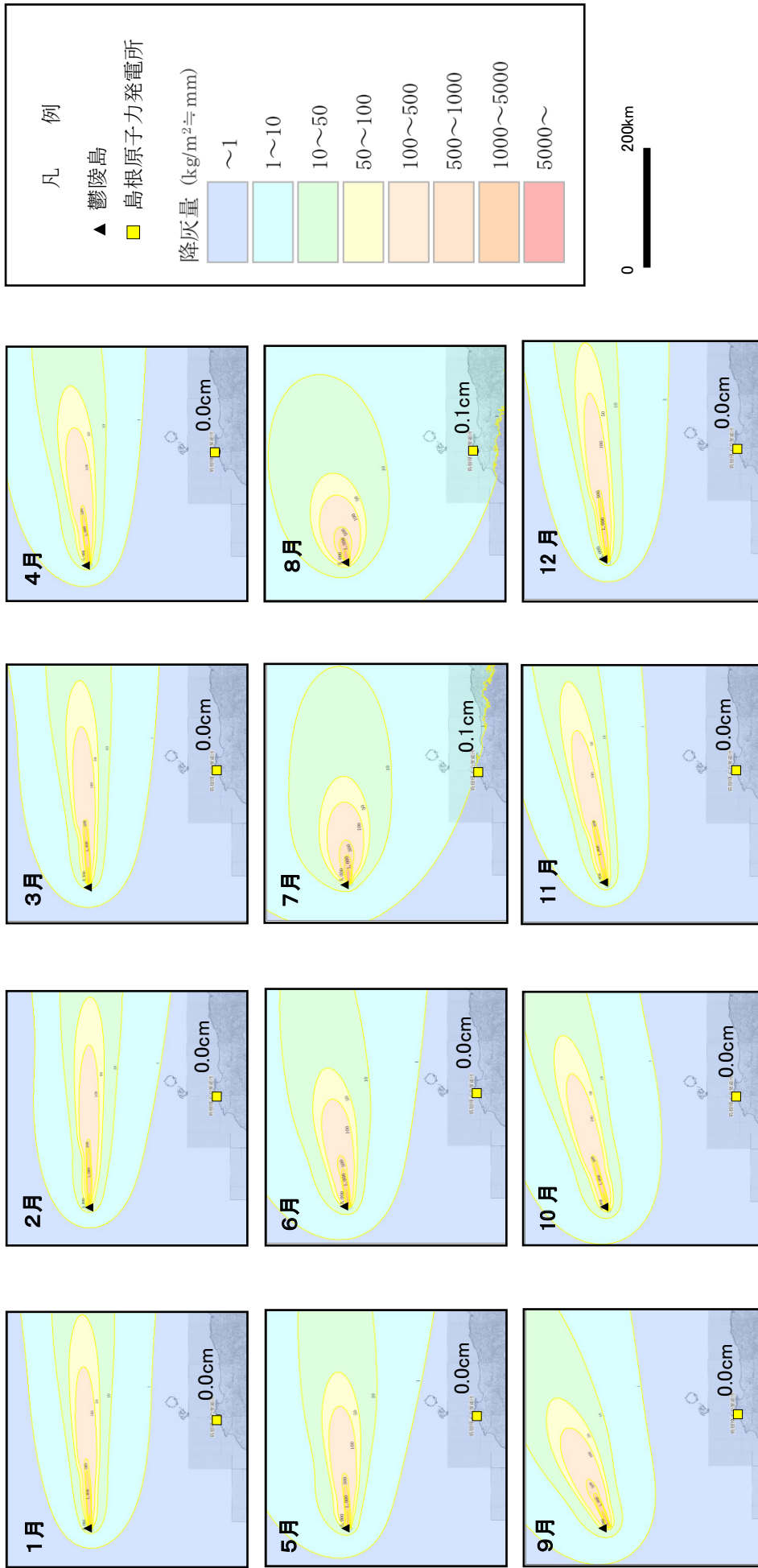


不確かさ⑤ <噴煙柱高度>



※いずれの不確かさケースも敷地における降灰層厚が最大となる8月の大気パラメータを基本とする。

第7.2-15図 大山生竹テフラに関する火山灰シミュレーション結果 (不確かさの考慮)



○パラメータ
 想定する噴火規模：総噴出量 12.22km³
 噴煙柱高度：30km
 風向：高度毎の月平均風向の最頻値（気象庁輪島特別地域気象観測所（1988年1月～2013年6月）による）
 風速：高度毎の月平均風速の平均値（気象庁輪島特別地域気象観測所（1988年1月～2013年6月）による）
 密度：1,000～2,600kg/m³（軽石の見かけ密度1,000kg/m³、岩片の見かけ密度2,600kg/m³）
 粒径：-10～10phi

第7.2-16 図 鬱陵島に関する火山灰シミュレーション結果