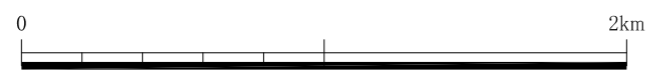
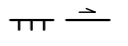


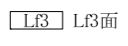
「測量法に基づく国土地理院長承認(複製)R 2CGf 8」
 「本製品を複製する場合には、国土地理院の長の承認を得なければならない。」




凡例

変位地形・リニアメント
 Dランク

短線は地形的に低い側を、矢印(→)は尾根・谷の屈曲方向を示す。

地形面
 Lf3面] 低位面群

 地すべり

第3.3-109図 山中付近断層周辺の空中写真判読図