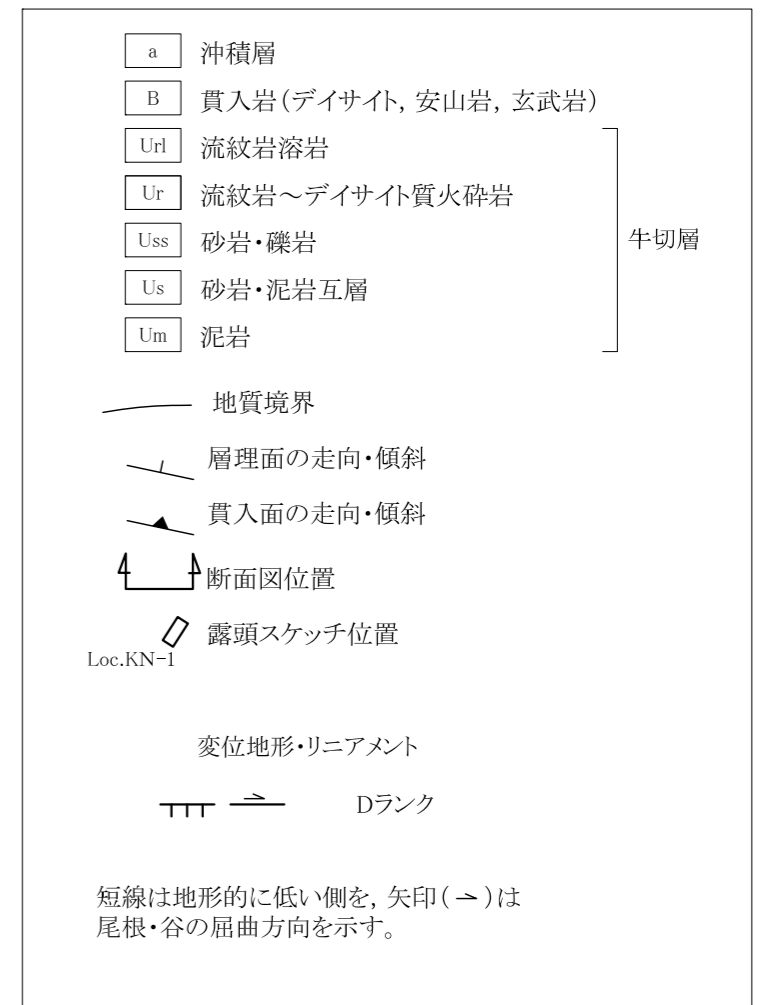
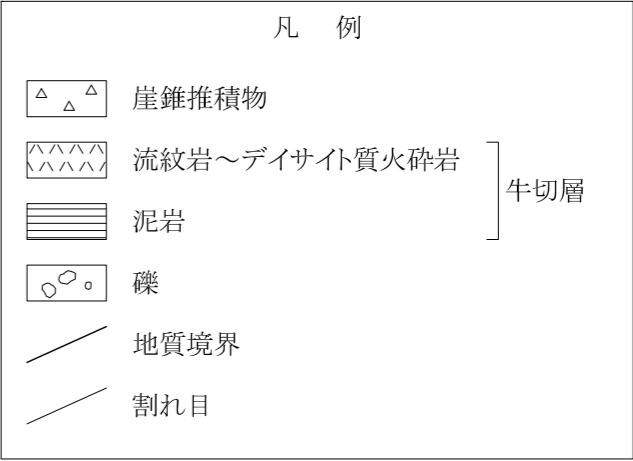
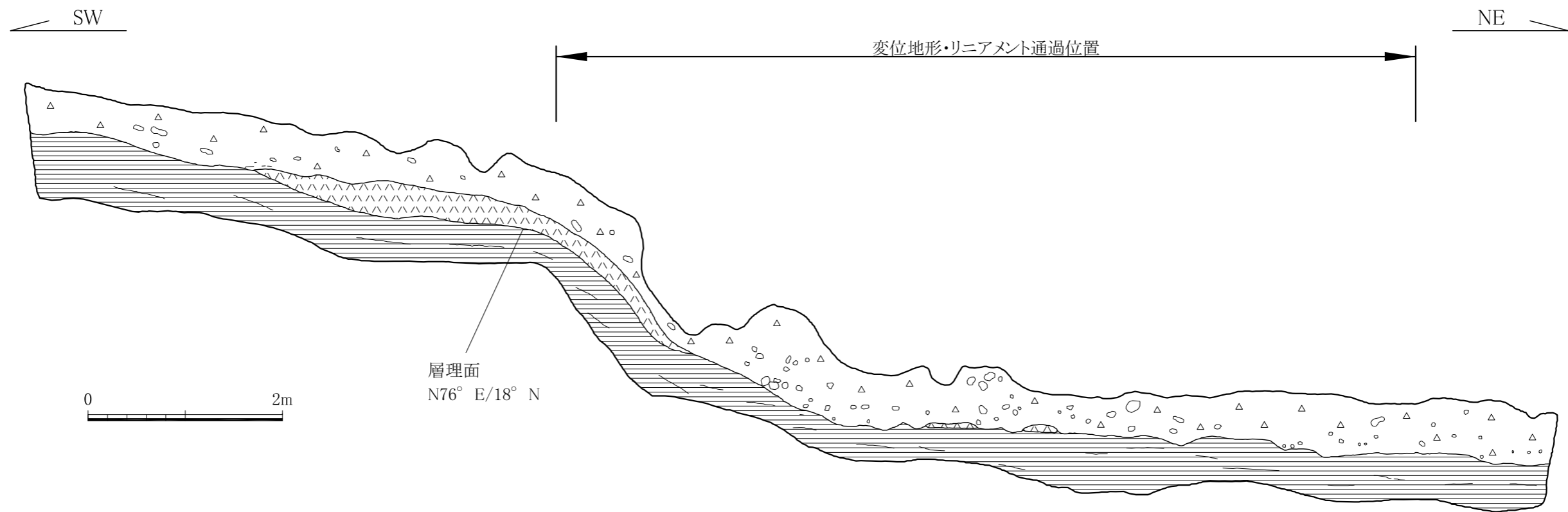


凡例



第3.2-20図 垣の内北側断層周辺の地質図及び地質断面図

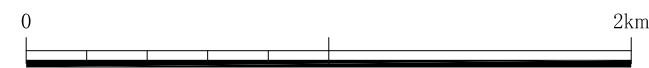


第3.2-21図 露頭スケッチ（島根町垣の内：Loc. KN-1）





「測量法に基づく国土地理院長承認(複製)R 2CGf 8」  
 「本製品を複製する場合には、国土地理院の長の承認を得なければならない。」



凡例

変位地形・リアメント

- Aランク
- Bランク
- Cランク

短線は地形的に低い側を、矢印(→)は尾根・谷の屈曲方向を示す。

- 撓み(急傾斜)

地形面

- Mm面 ] 中位II面
- H3面 ] 高位面群
- 地すべり
- 扇状地

第3.2-22図 大社山塊及び矢尾町付近断層周辺の空中写真判読図