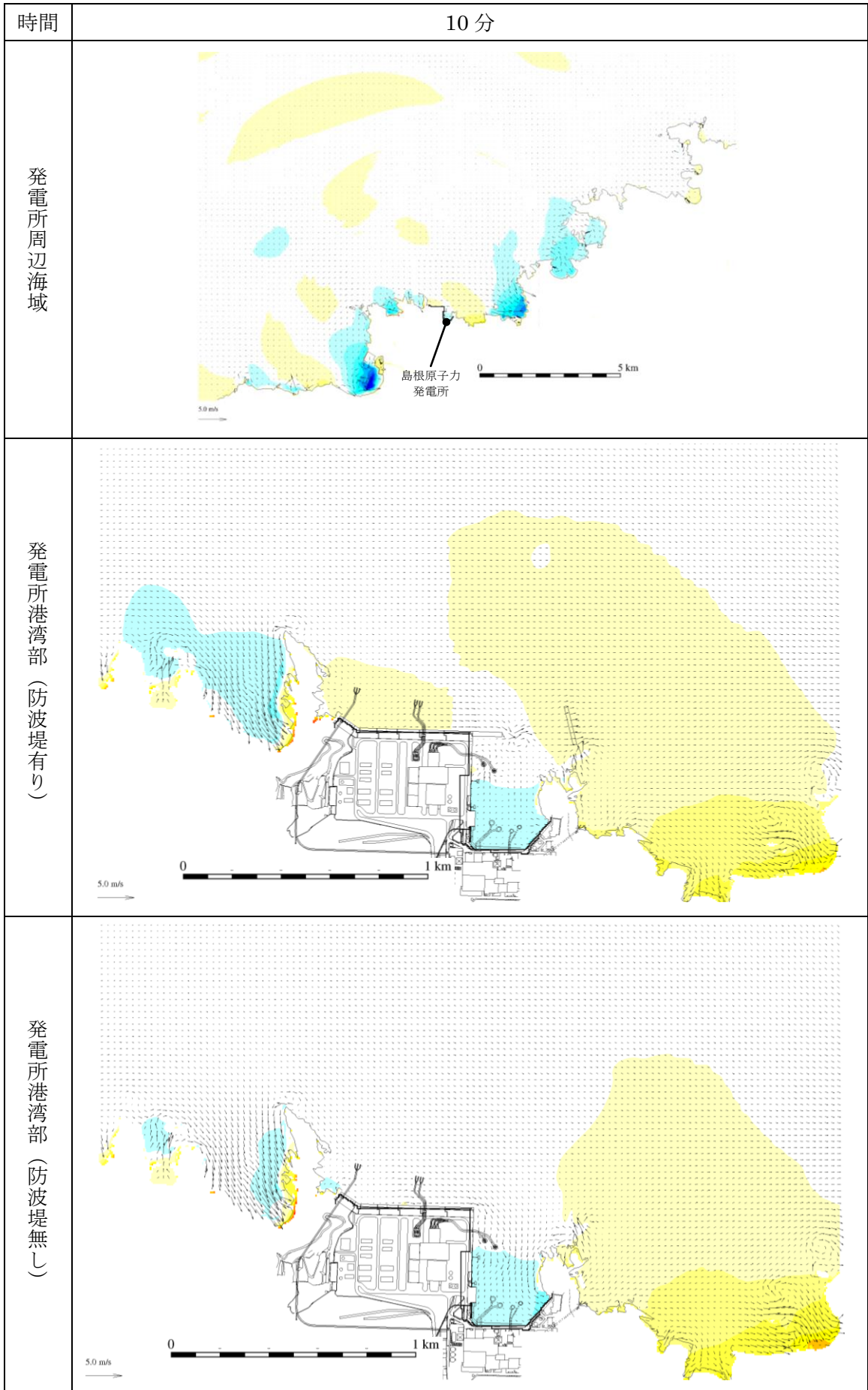
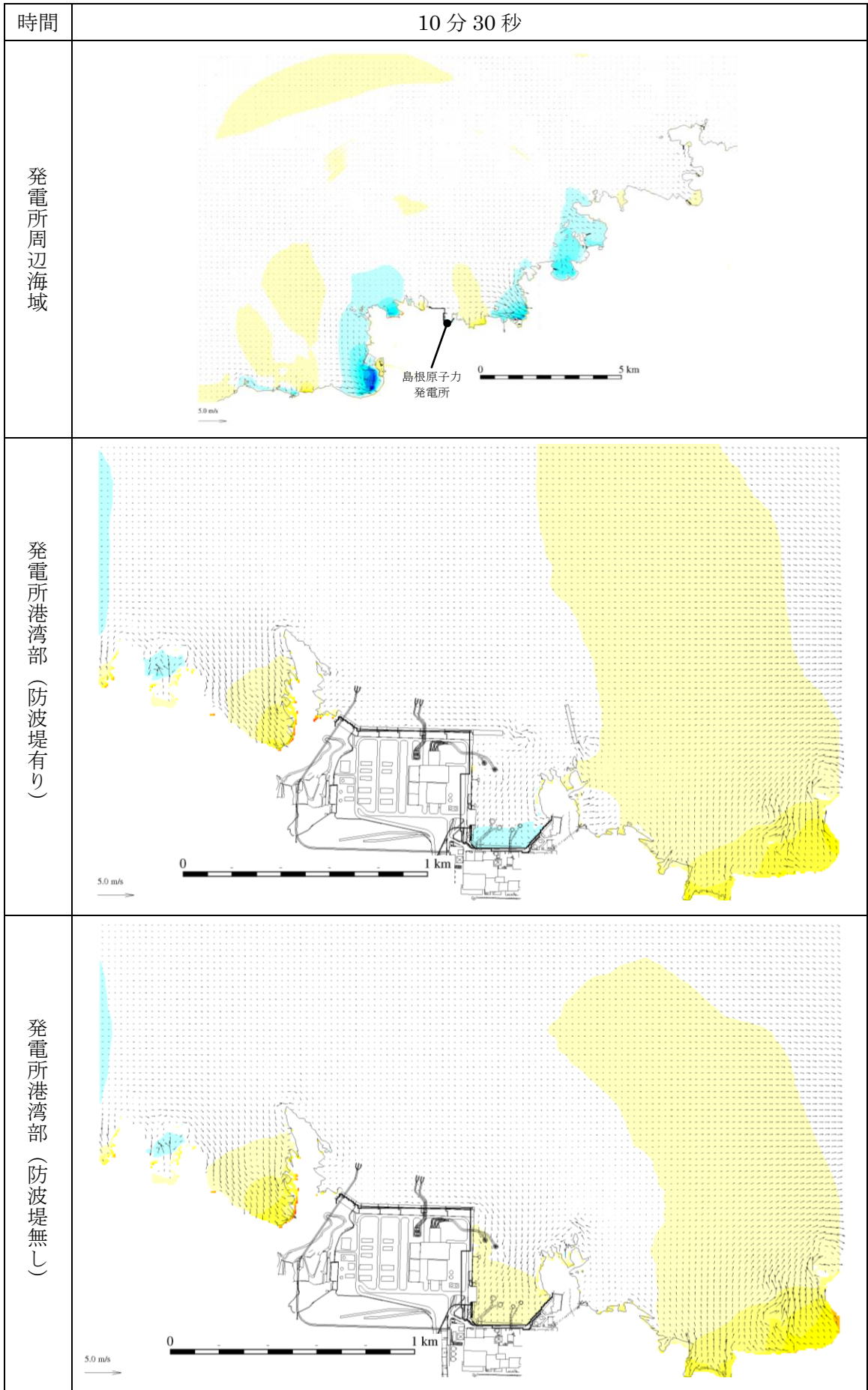


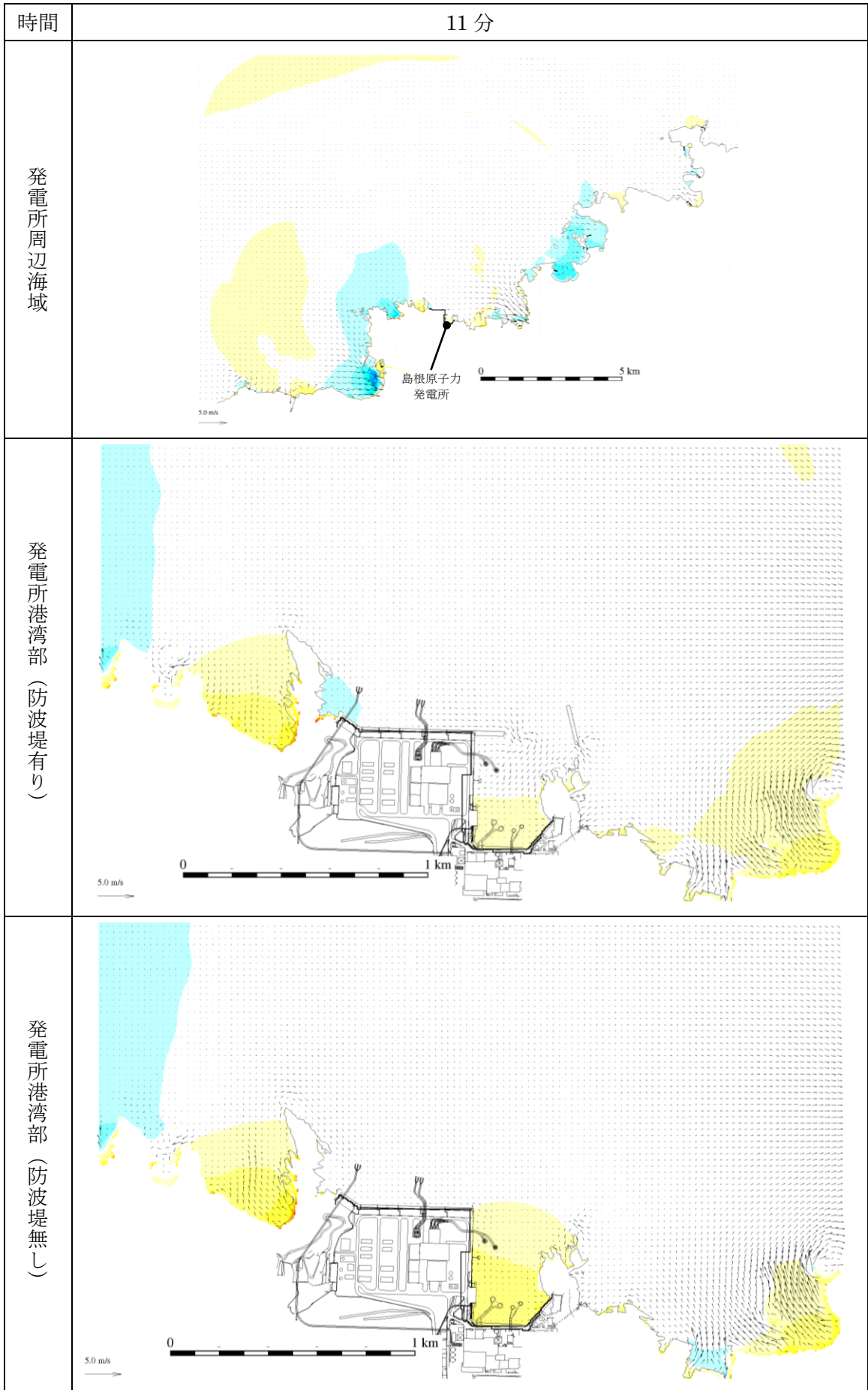
第4図(20) 基準津波4の水位変動・流向ベクトル



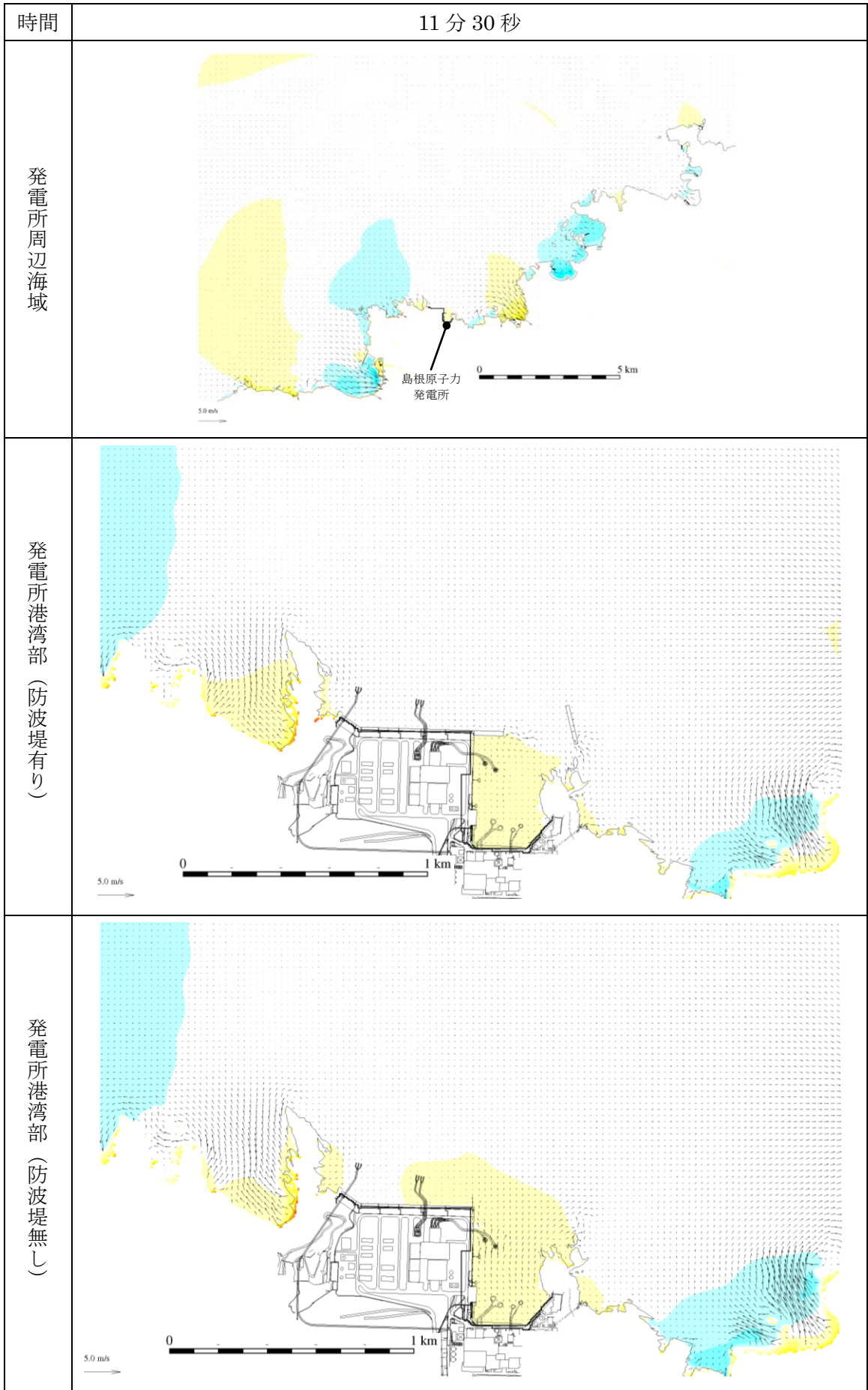
第 4 図(21) 基準津波 4 の水位変動・流向ベクトル



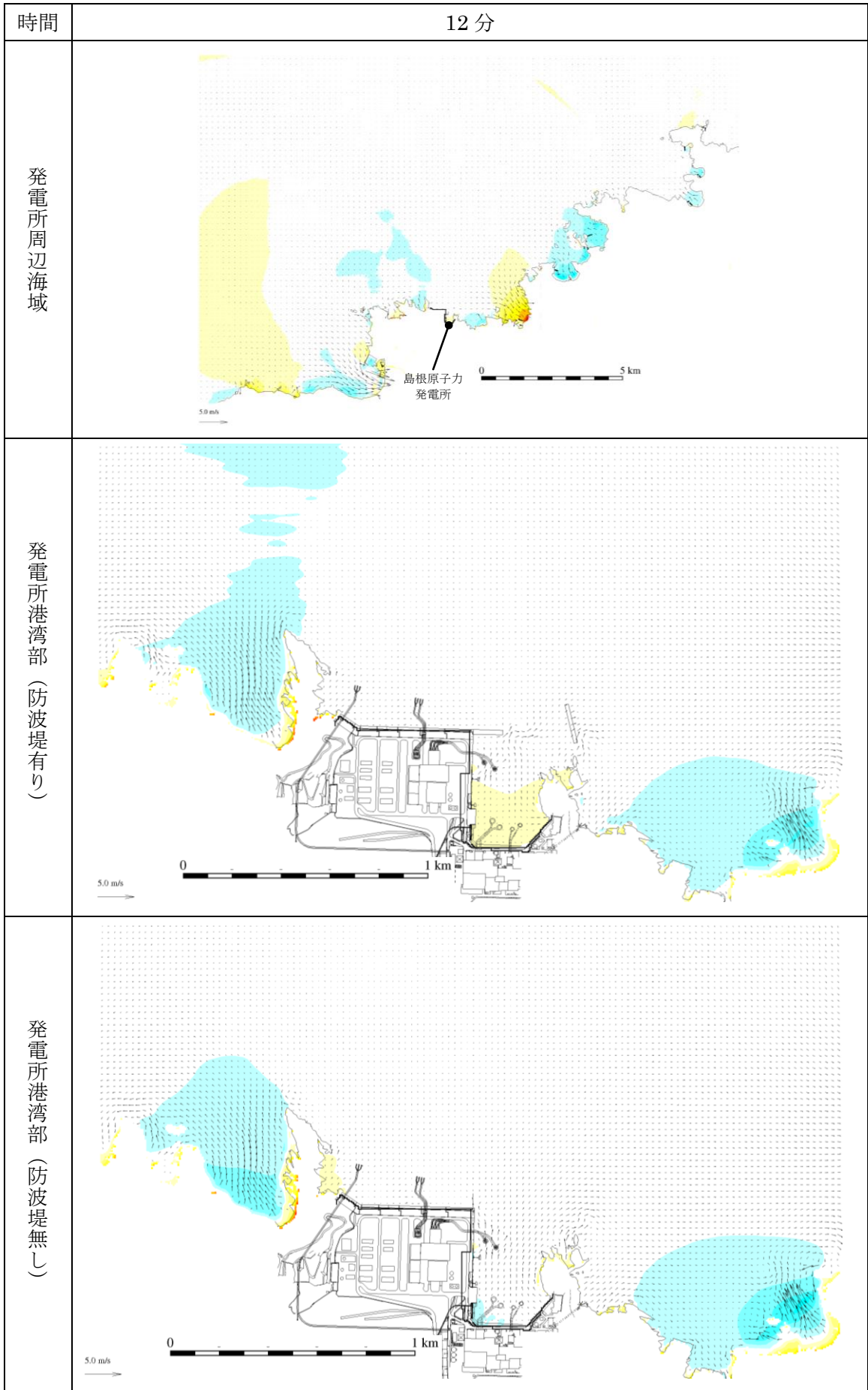
第 4 図(22) 基準津波 4 の水位変動・流向ベクトル



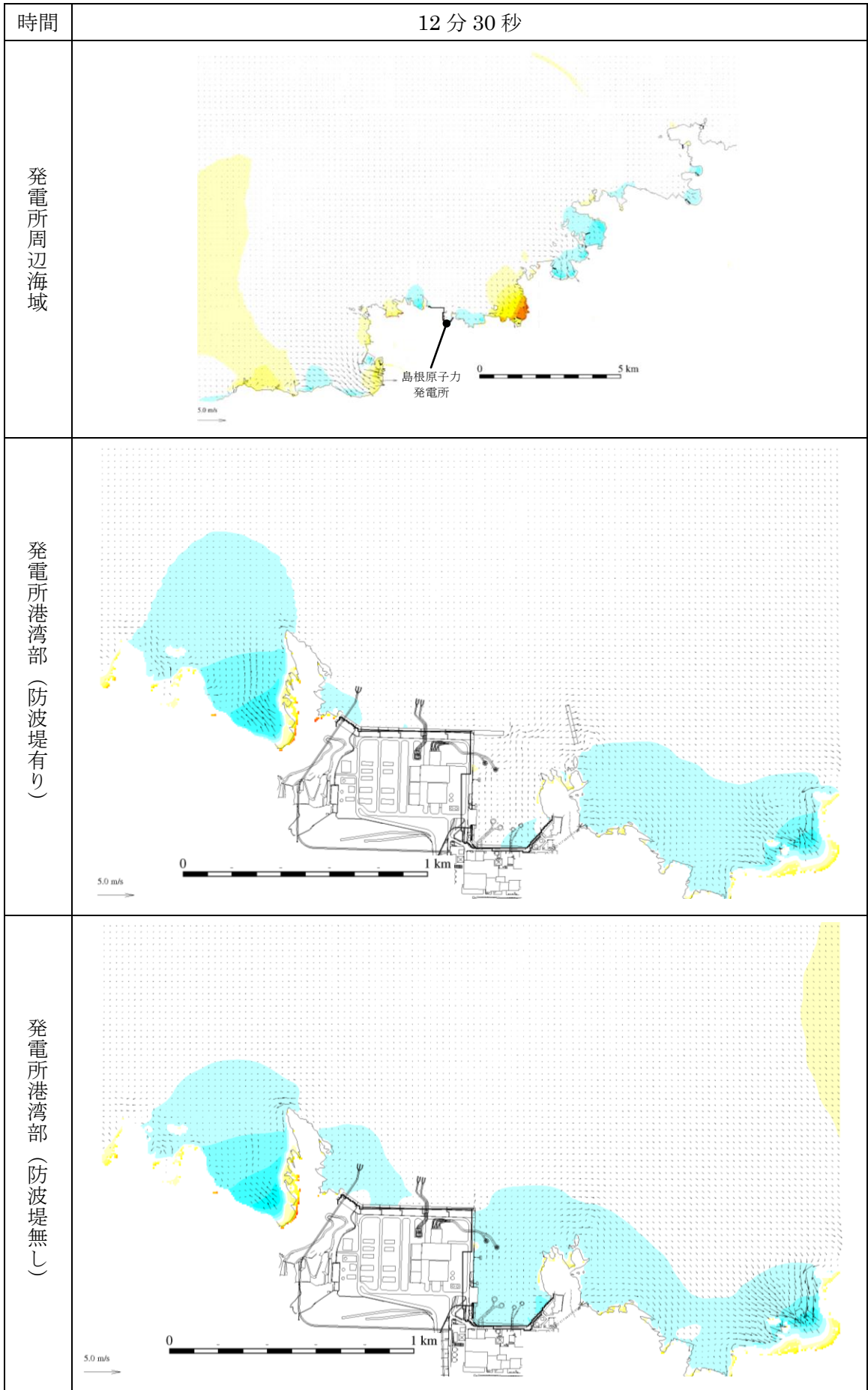
第 4 図(23) 基準津波 4 の水位変動・流向ベクトル



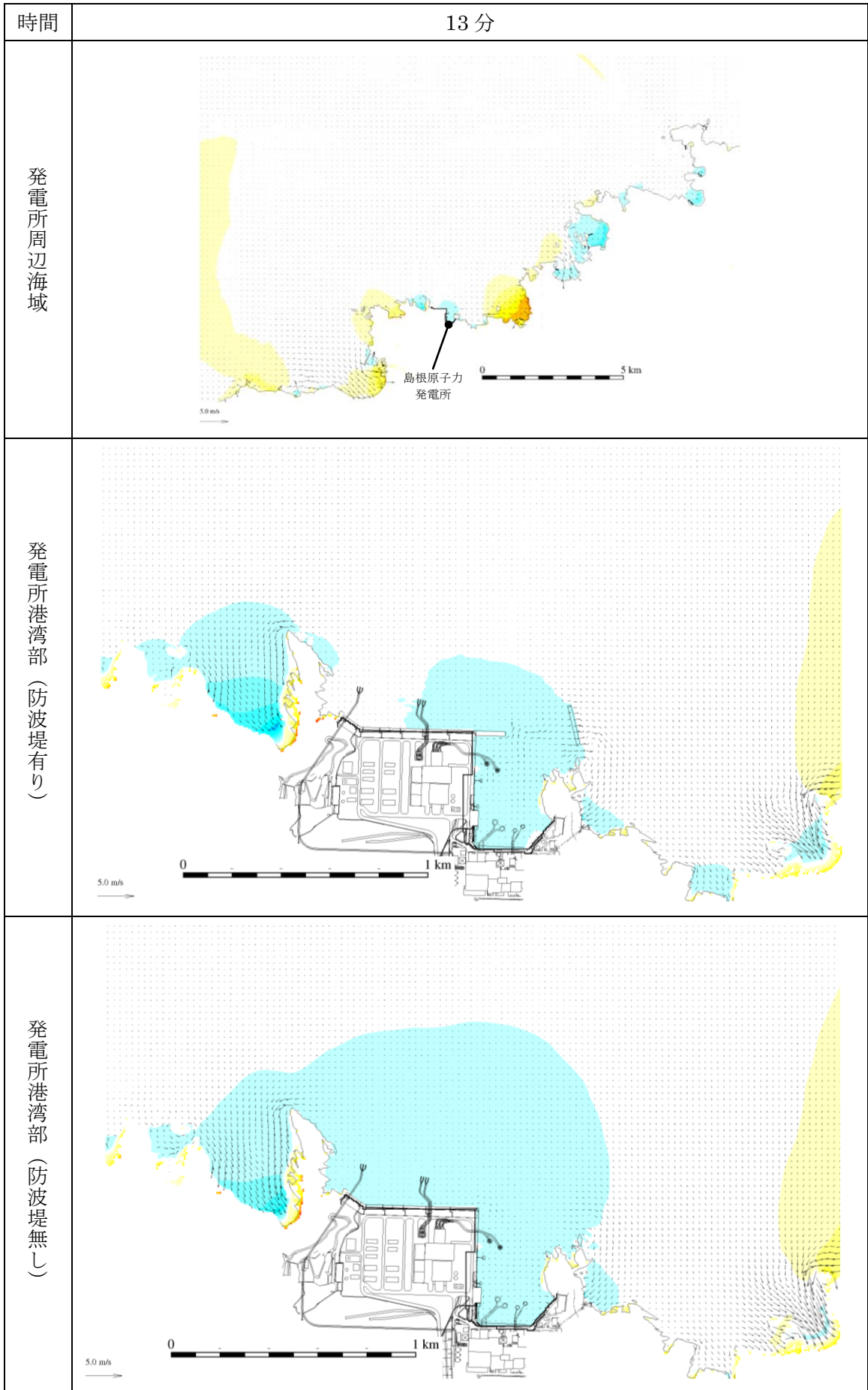
第 4 図(24) 基準津波 4 の水位変動・流向ベクトル



第 4 図(25) 基準津波 4 の水位変動・流向ベクトル

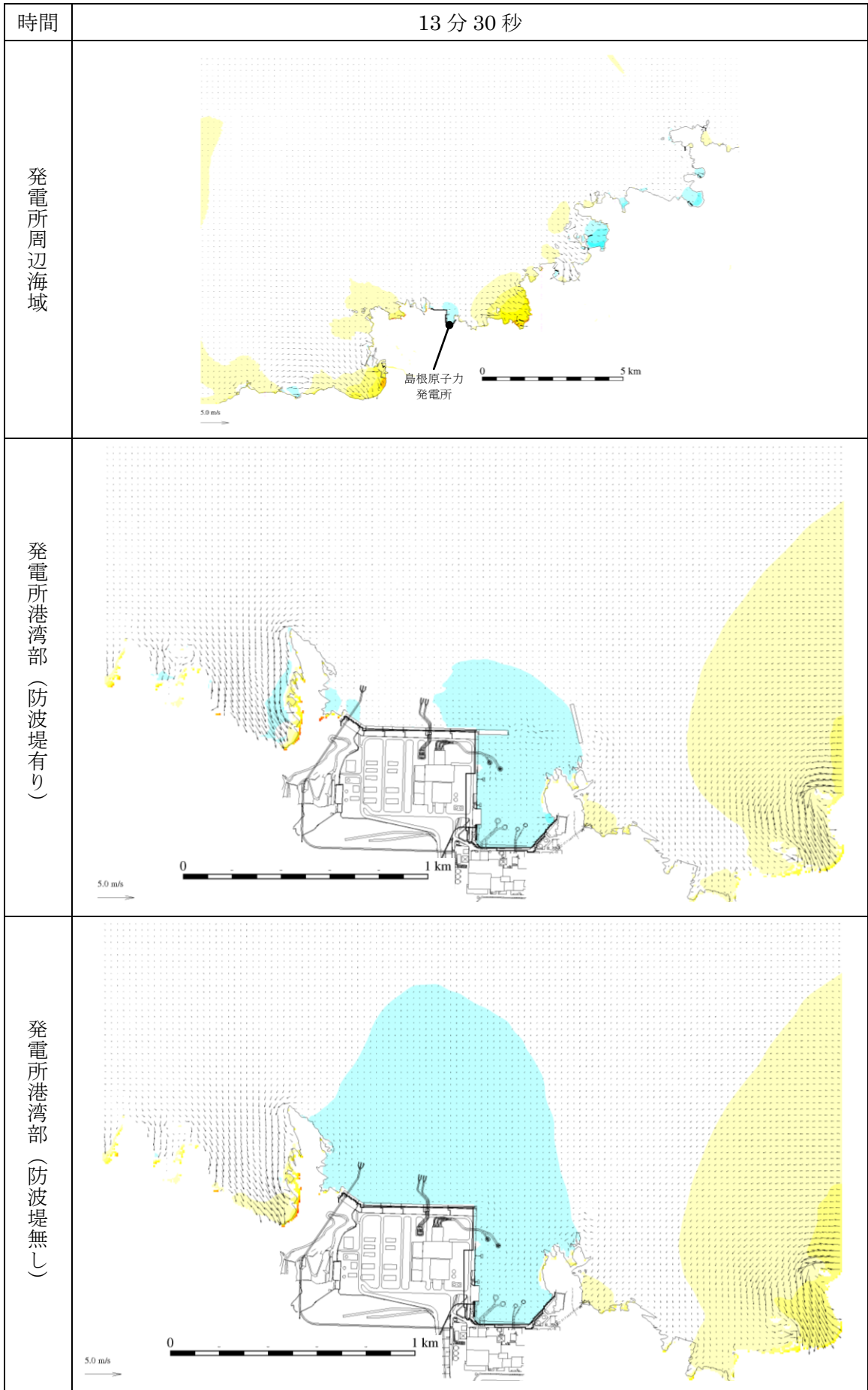


第4図(26) 基準津波4の水位変動・流向ベクトル

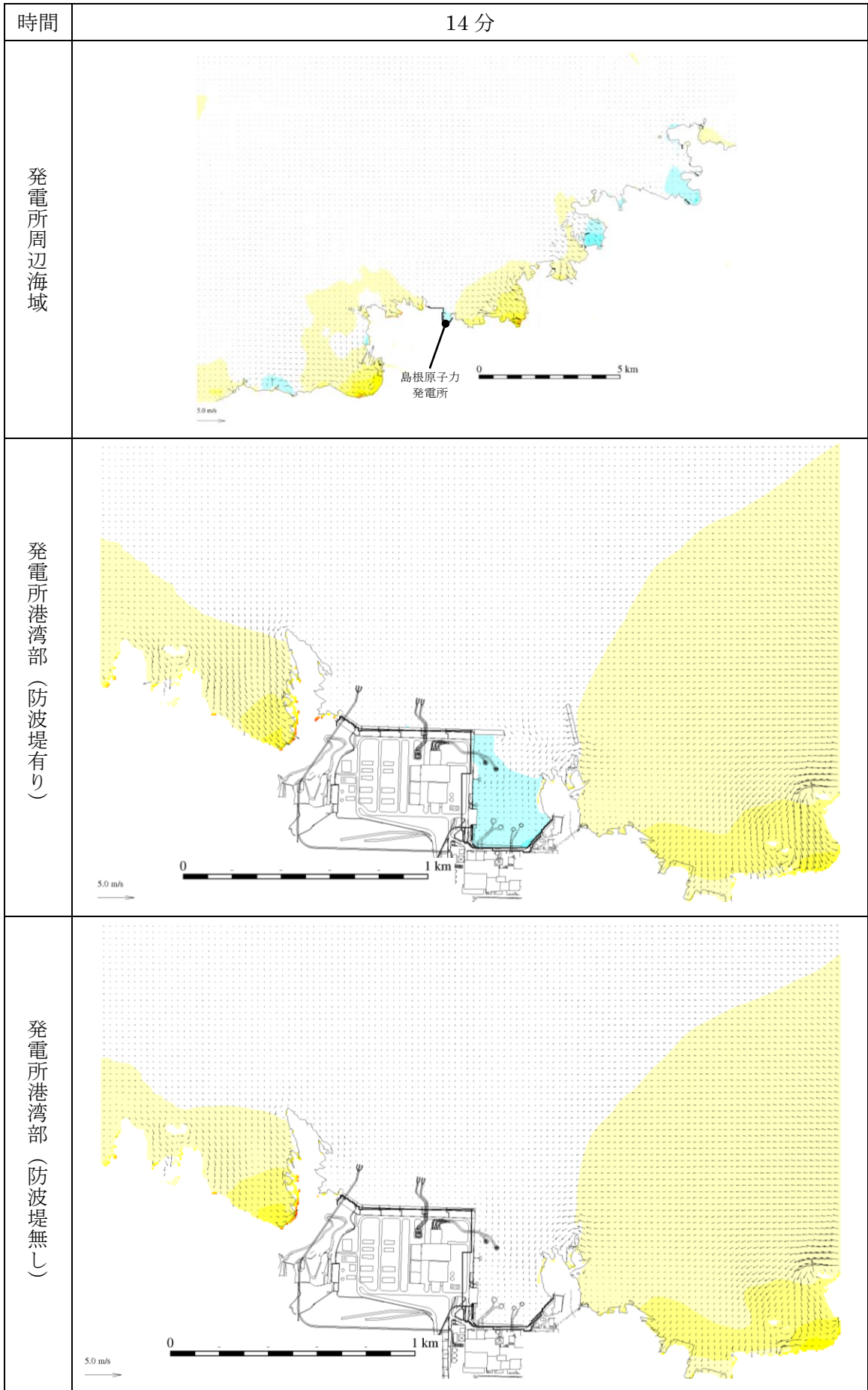


第 4 図(27) 基準津波 4 の水位変動・流向ベクトル

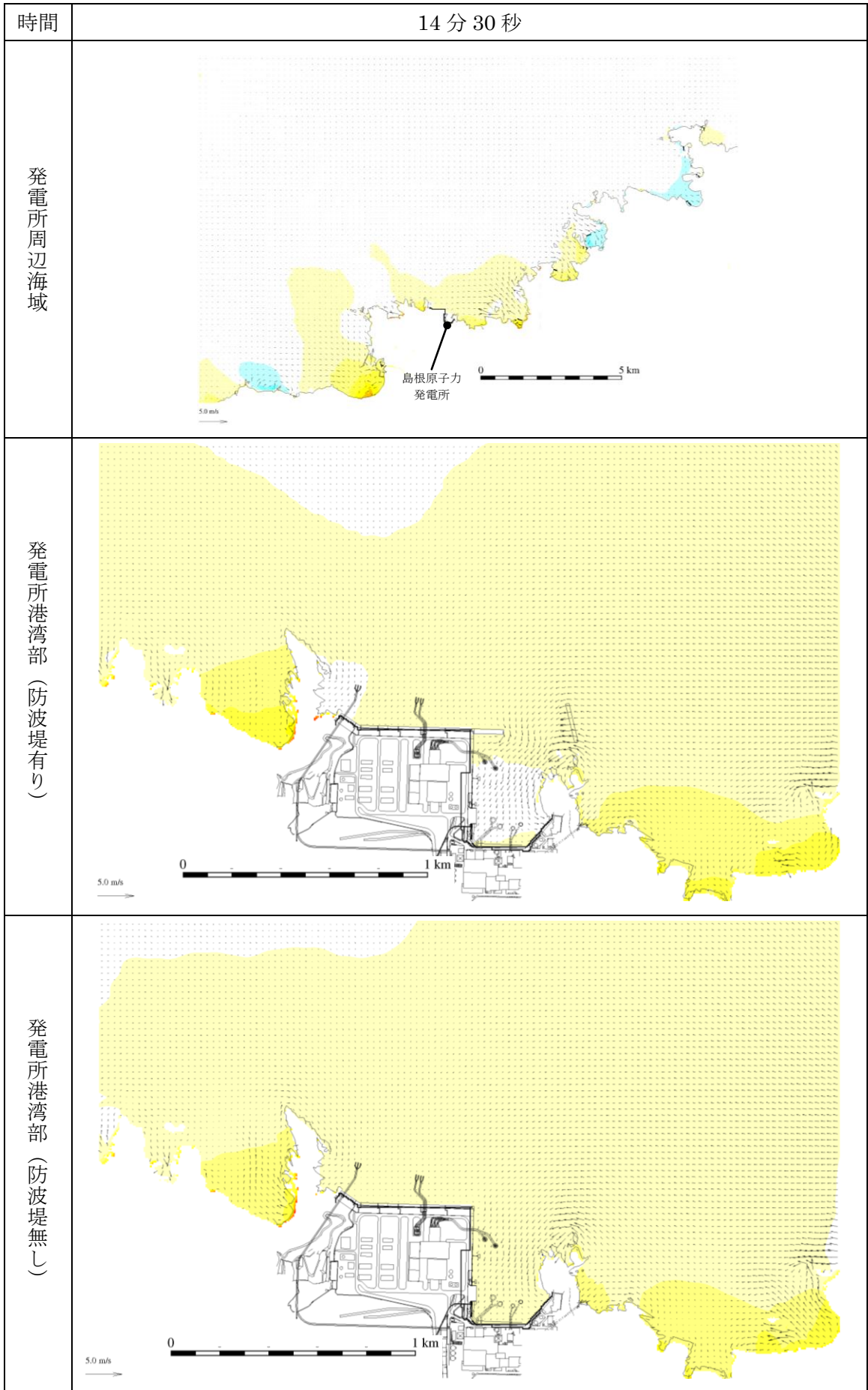




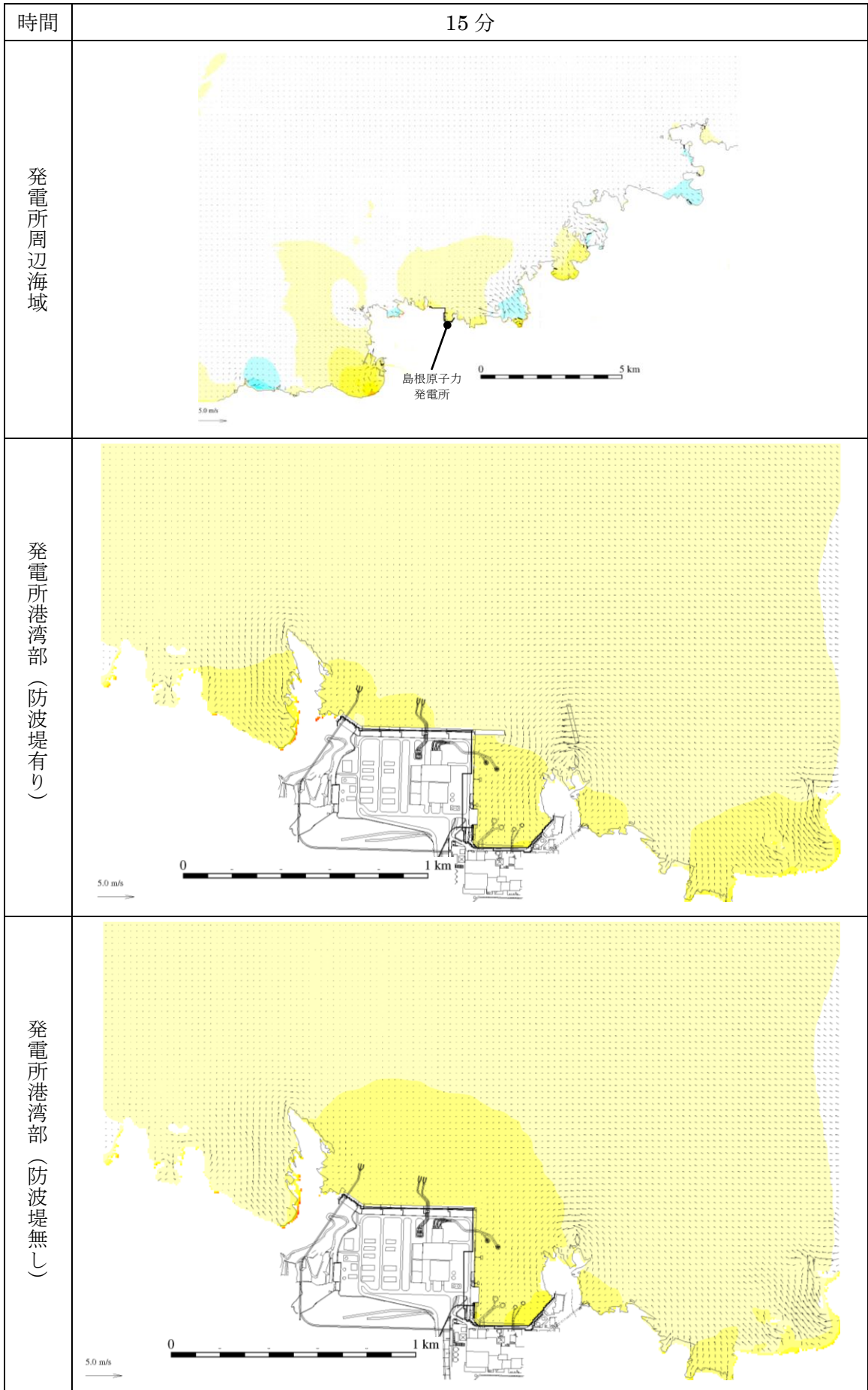
第4図(28) 基準津波4の水位変動・流向ベクトル



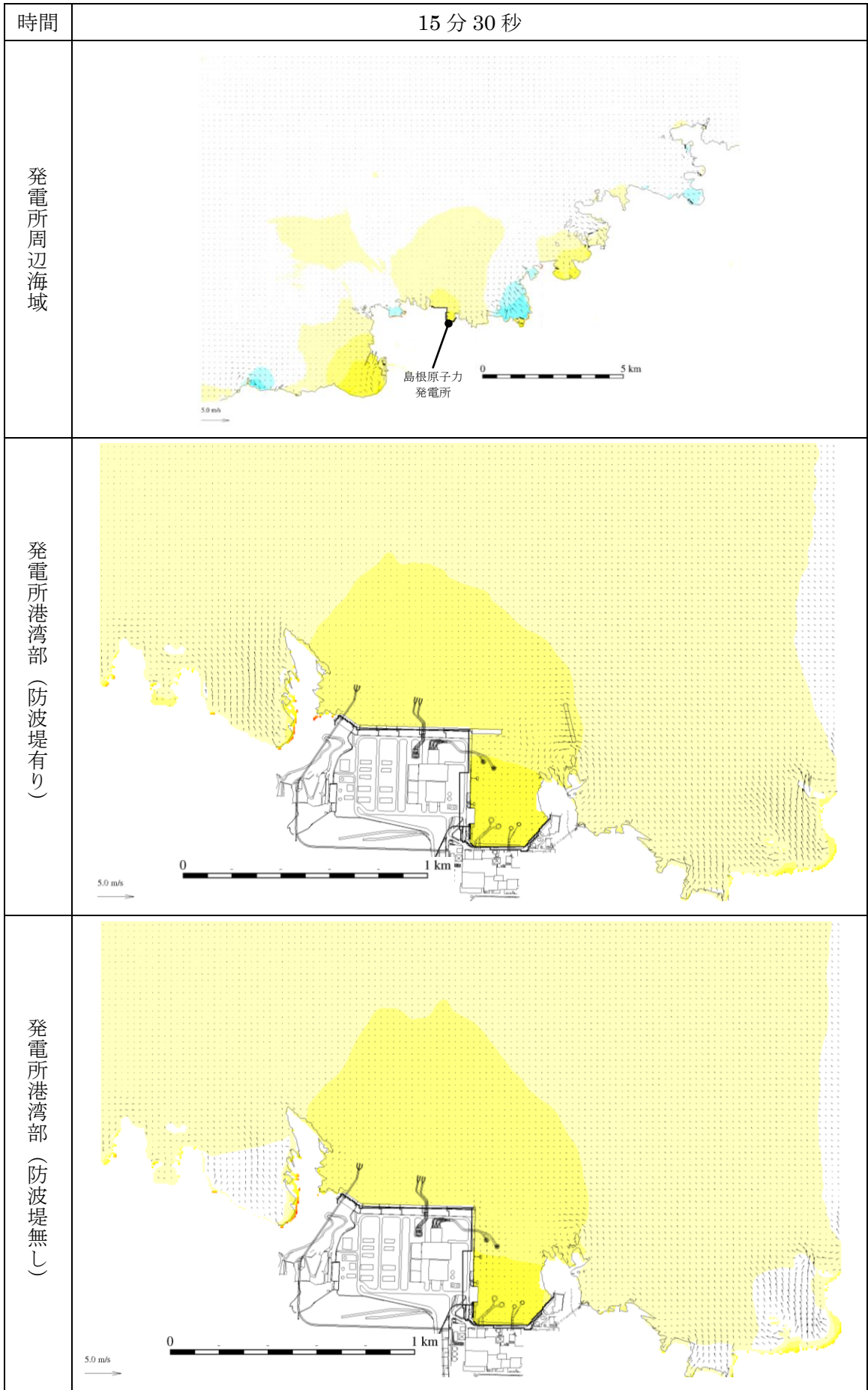
第 4 図(29) 基準津波 4 の水位変動・流向ベクトル



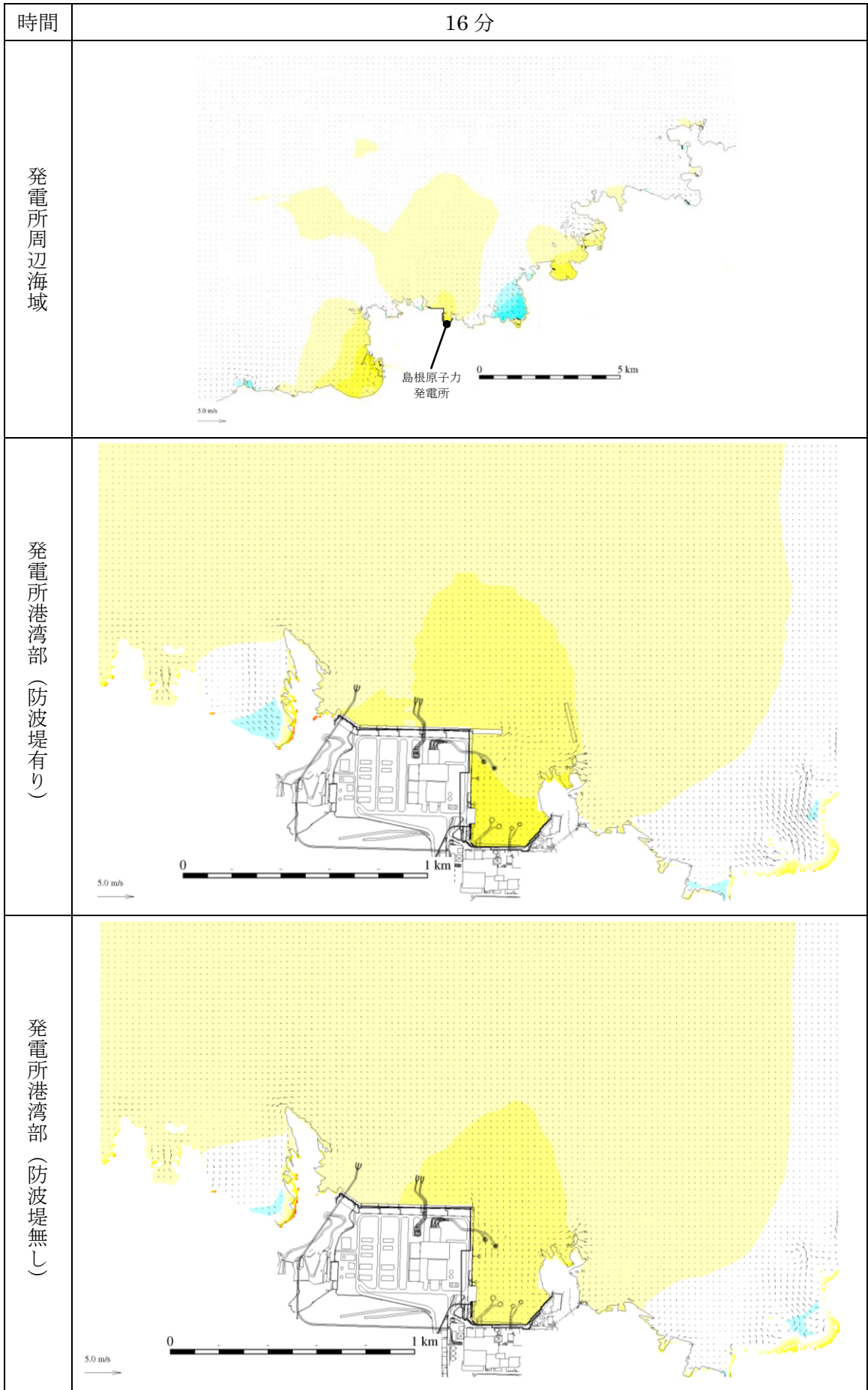
第 4 図(30) 基準津波 4 の水位変動・流向ベクトル



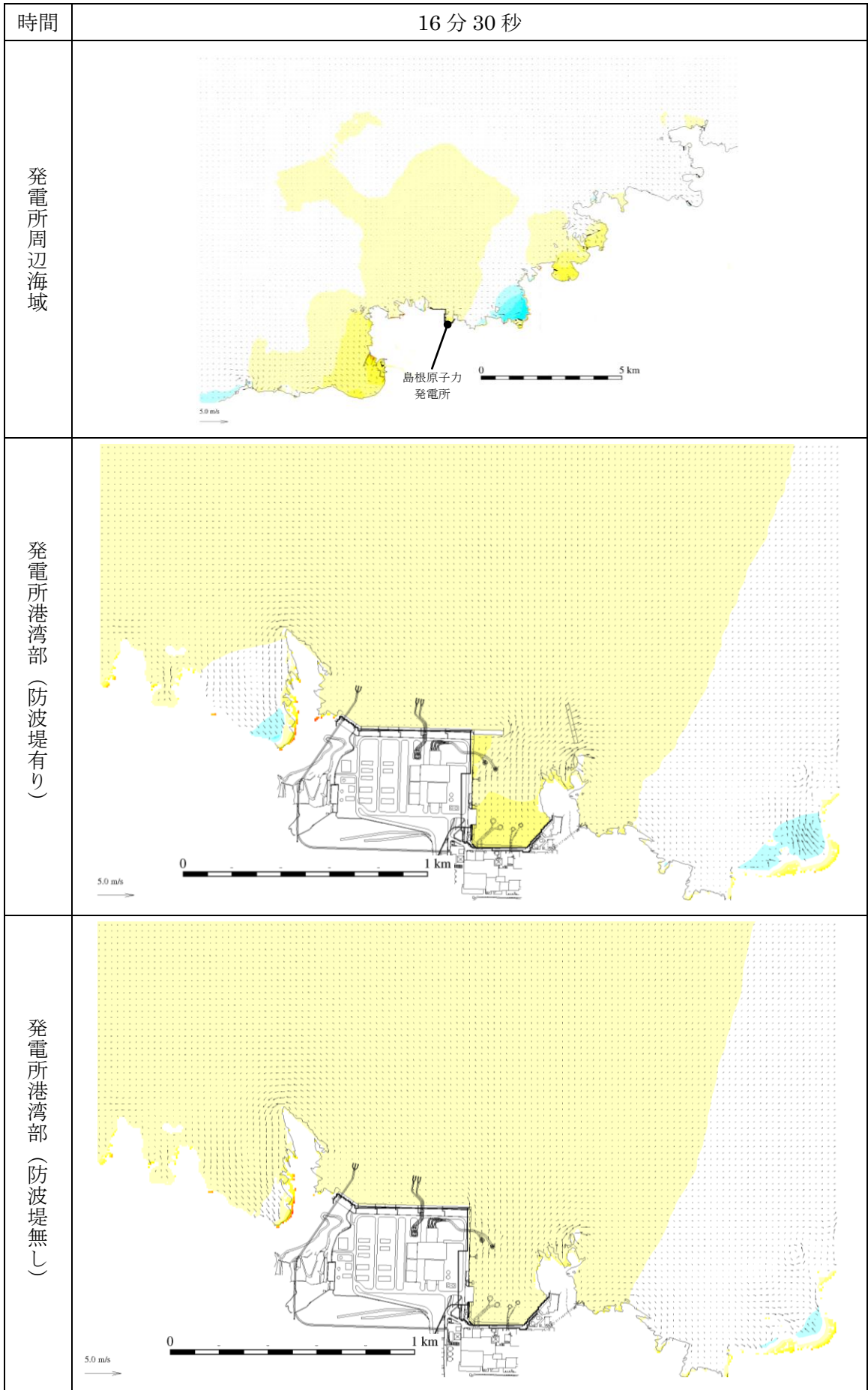
第 4 図(31) 基準津波 4 の水位変動・流向ベクトル



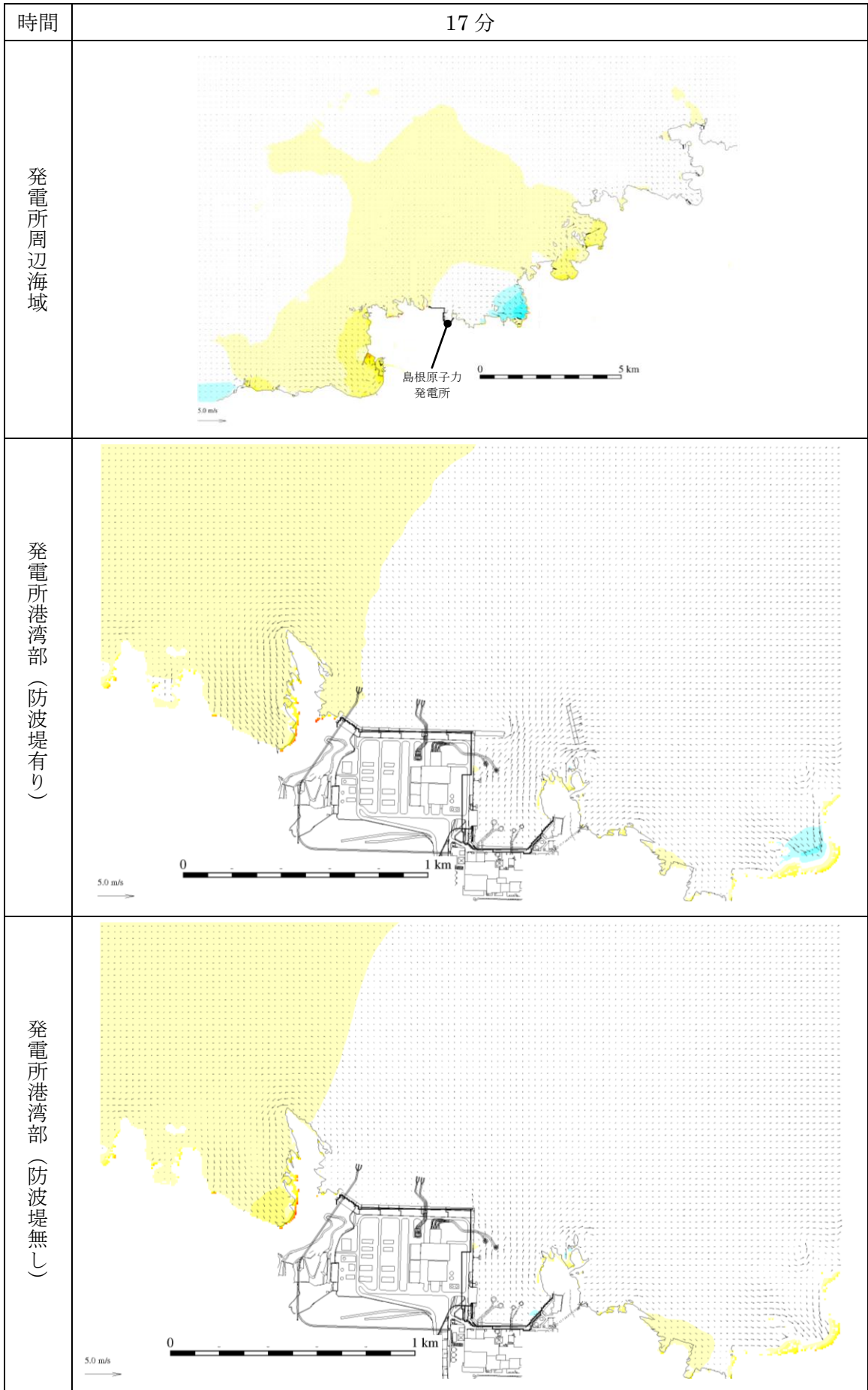
第4図(32) 基準津波4の水位変動・流向ベクトル



第 4 図(33) 基準津波 4 の水位変動・流向ベクトル

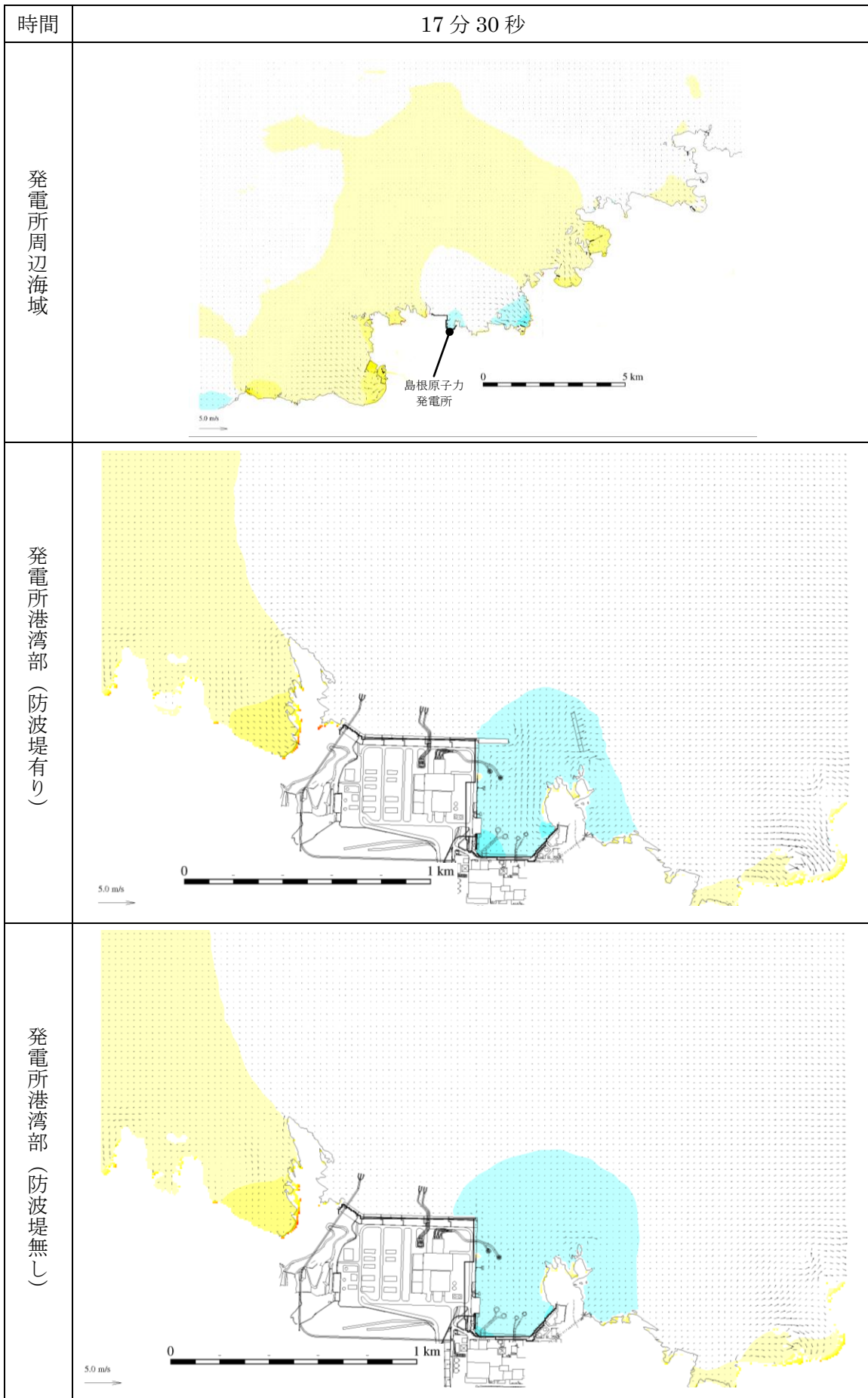


第4図(34) 基準津波4の水位変動・流向ベクトル

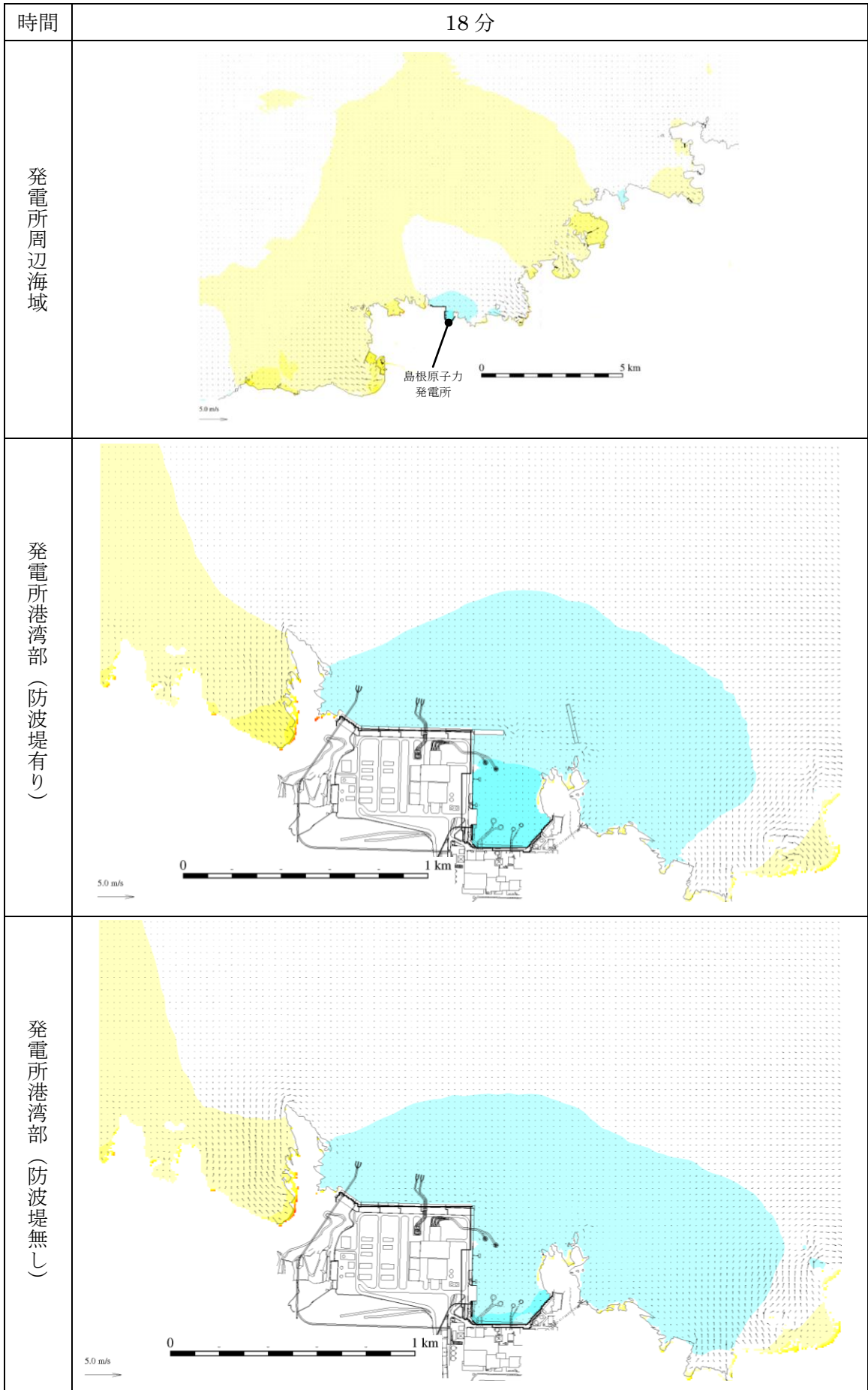


第 4 図 (35) 基準津波 4 の水位変動・流向ベクトル

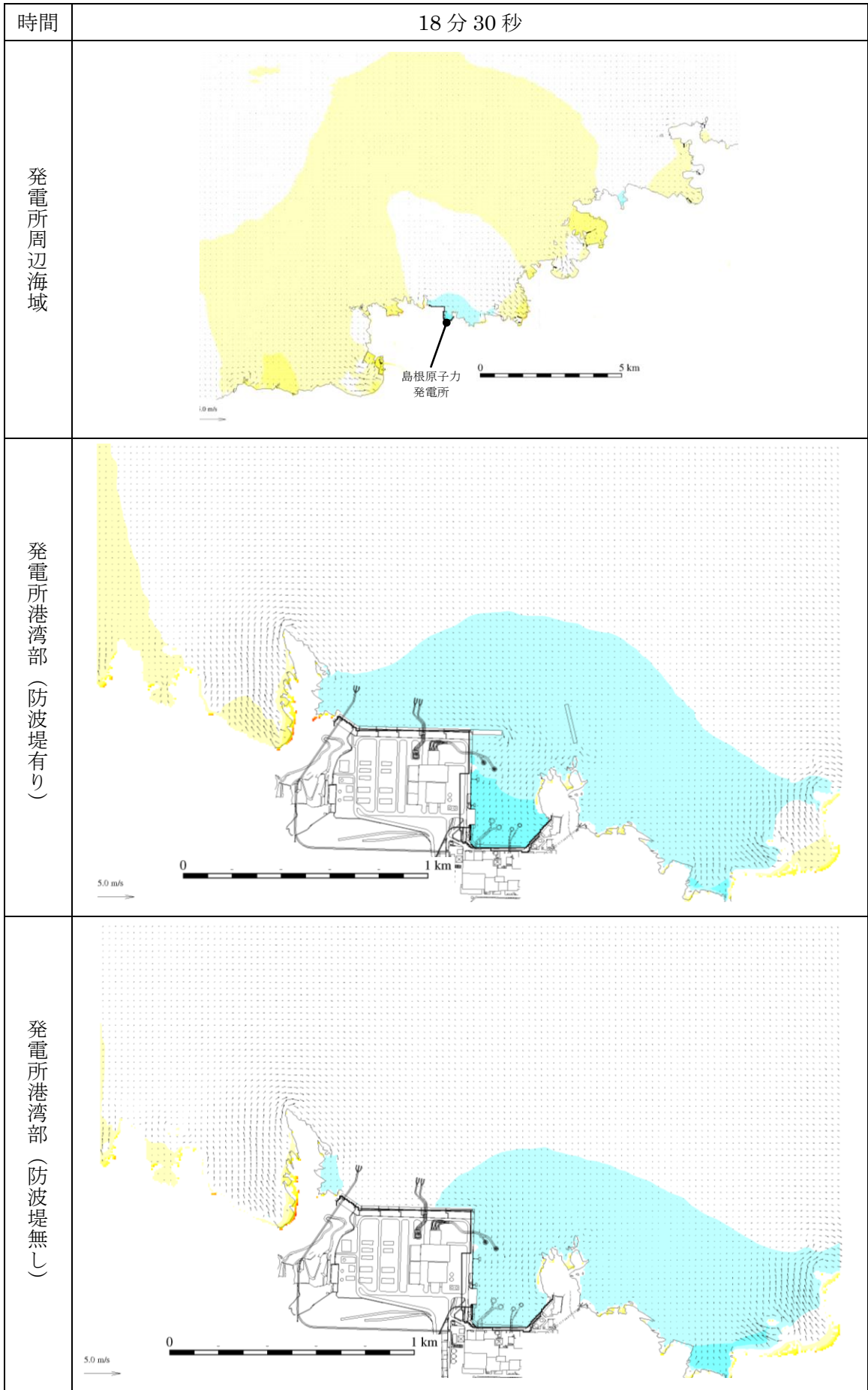




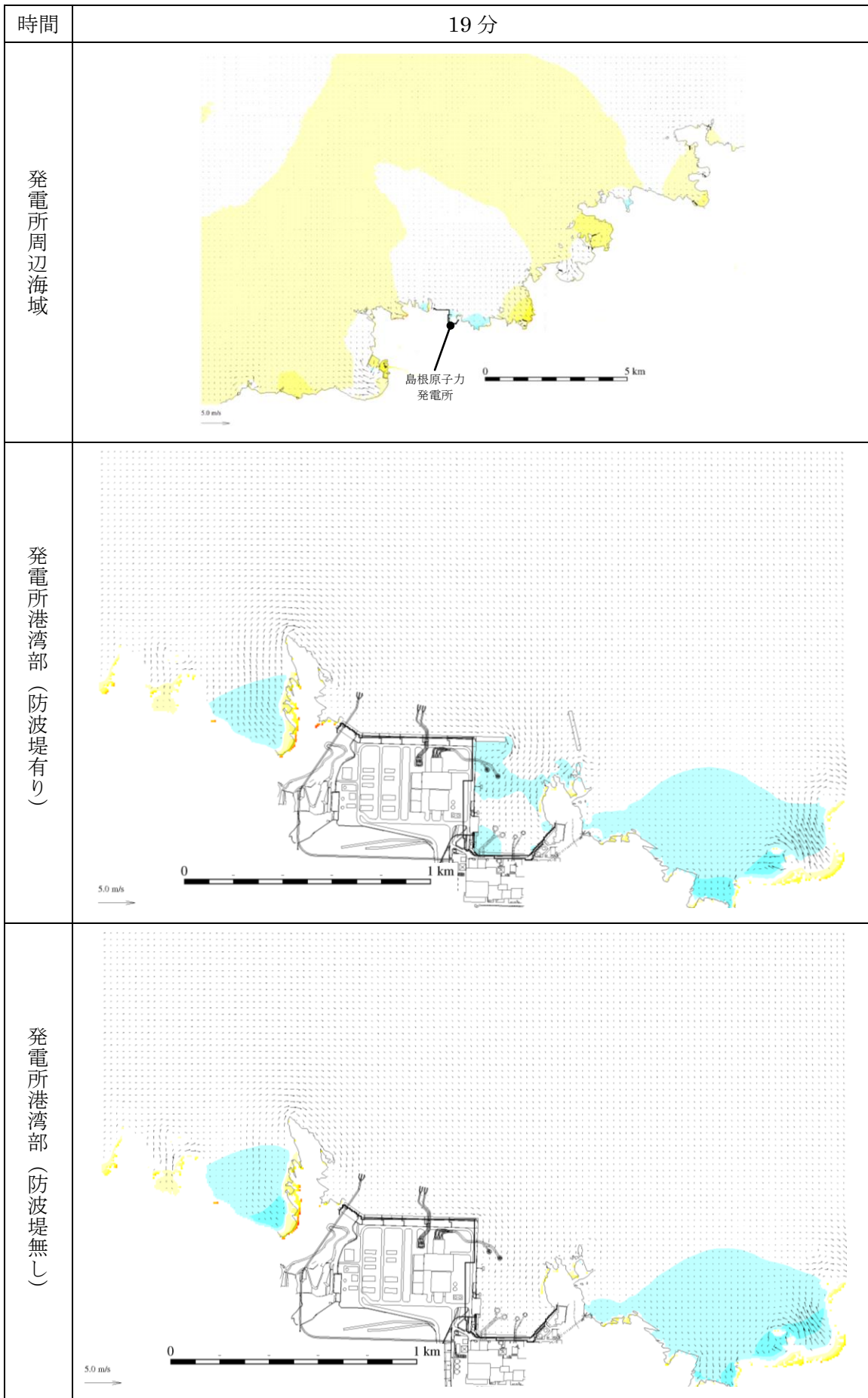
第4図(36) 基準津波4の水位変動・流向ベクトル



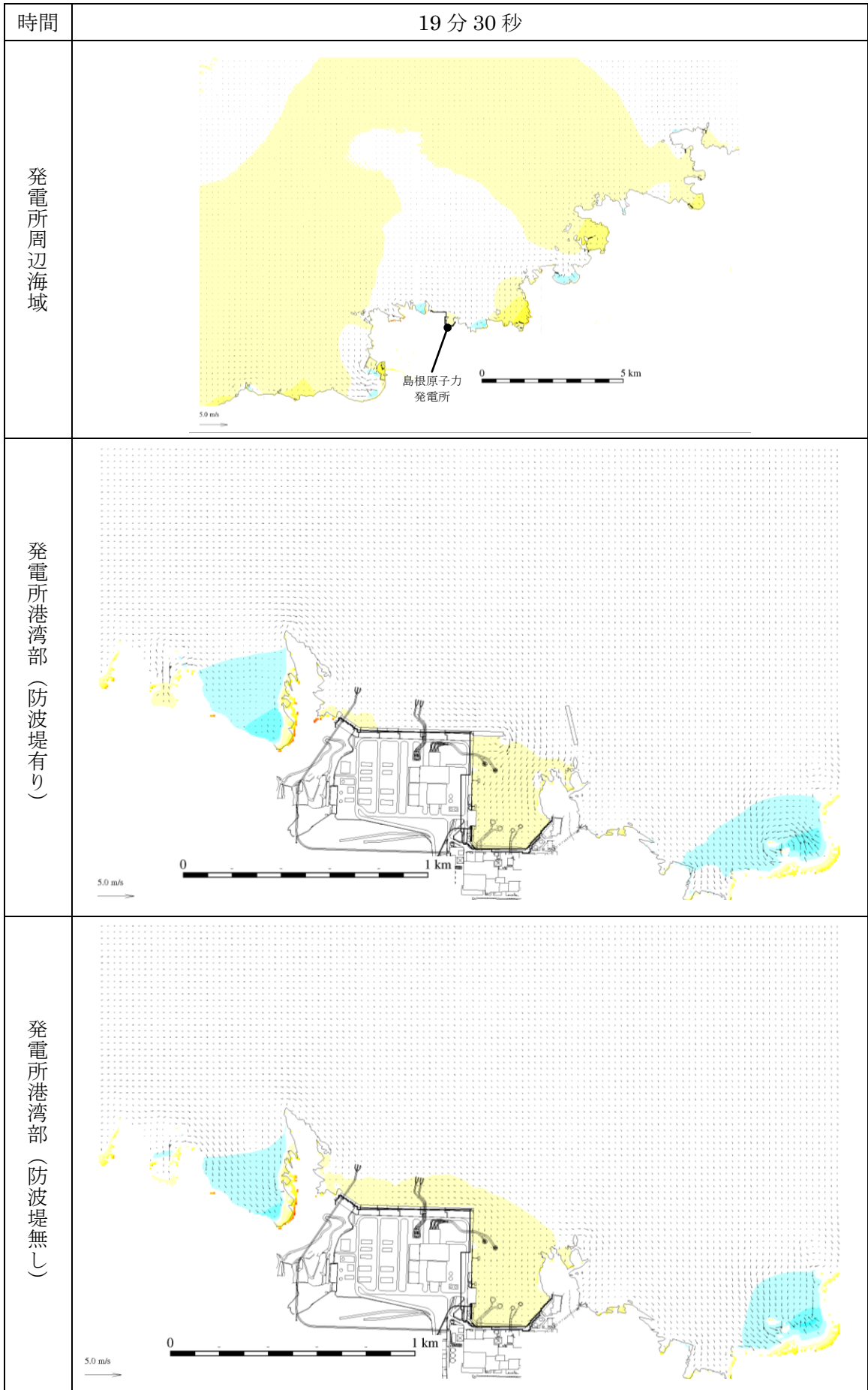
第 4 図 (37) 基準津波 4 の水位変動・流向ベクトル



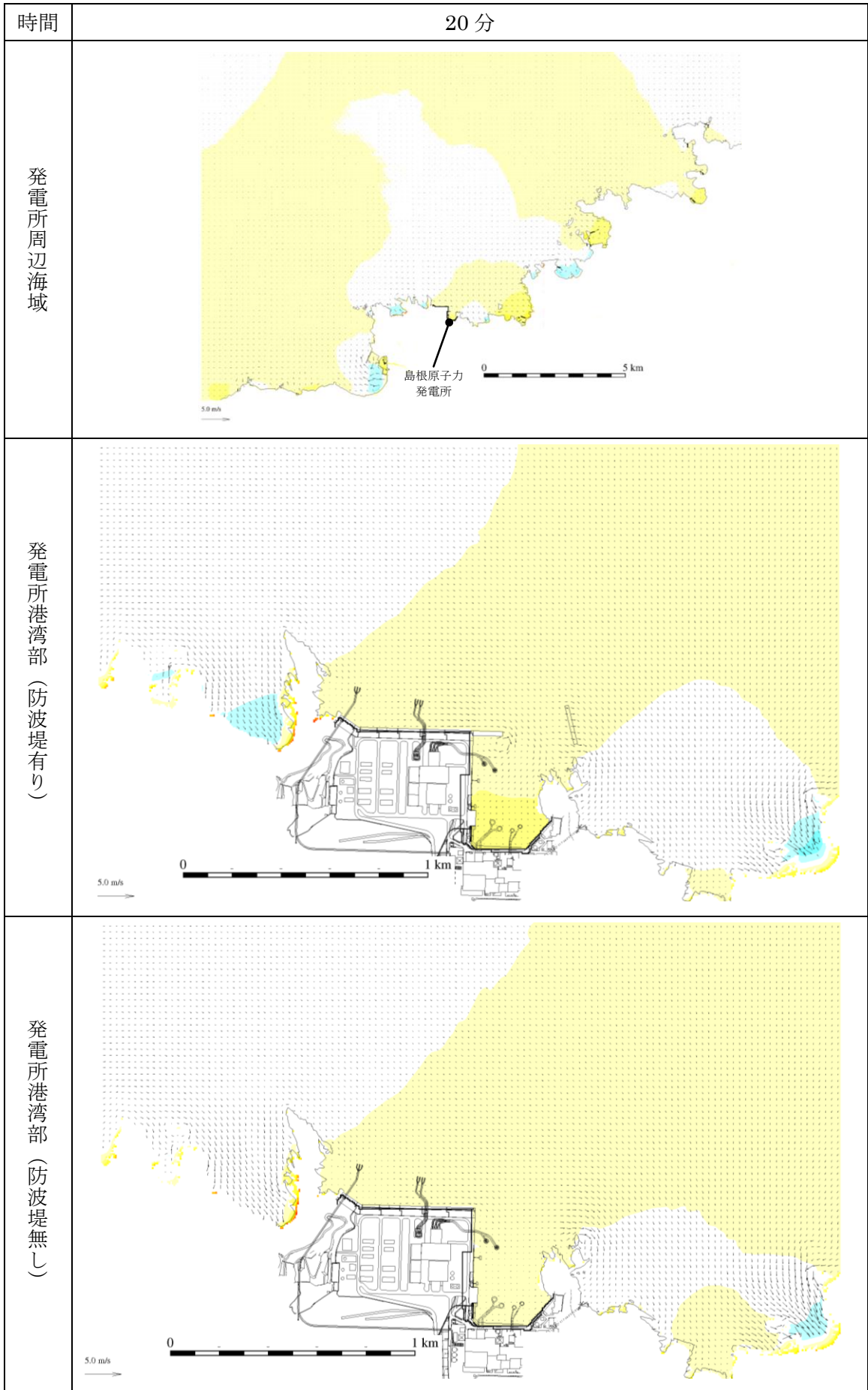
第 4 図(38) 基準津波 4 の水位変動・流向ベクトル



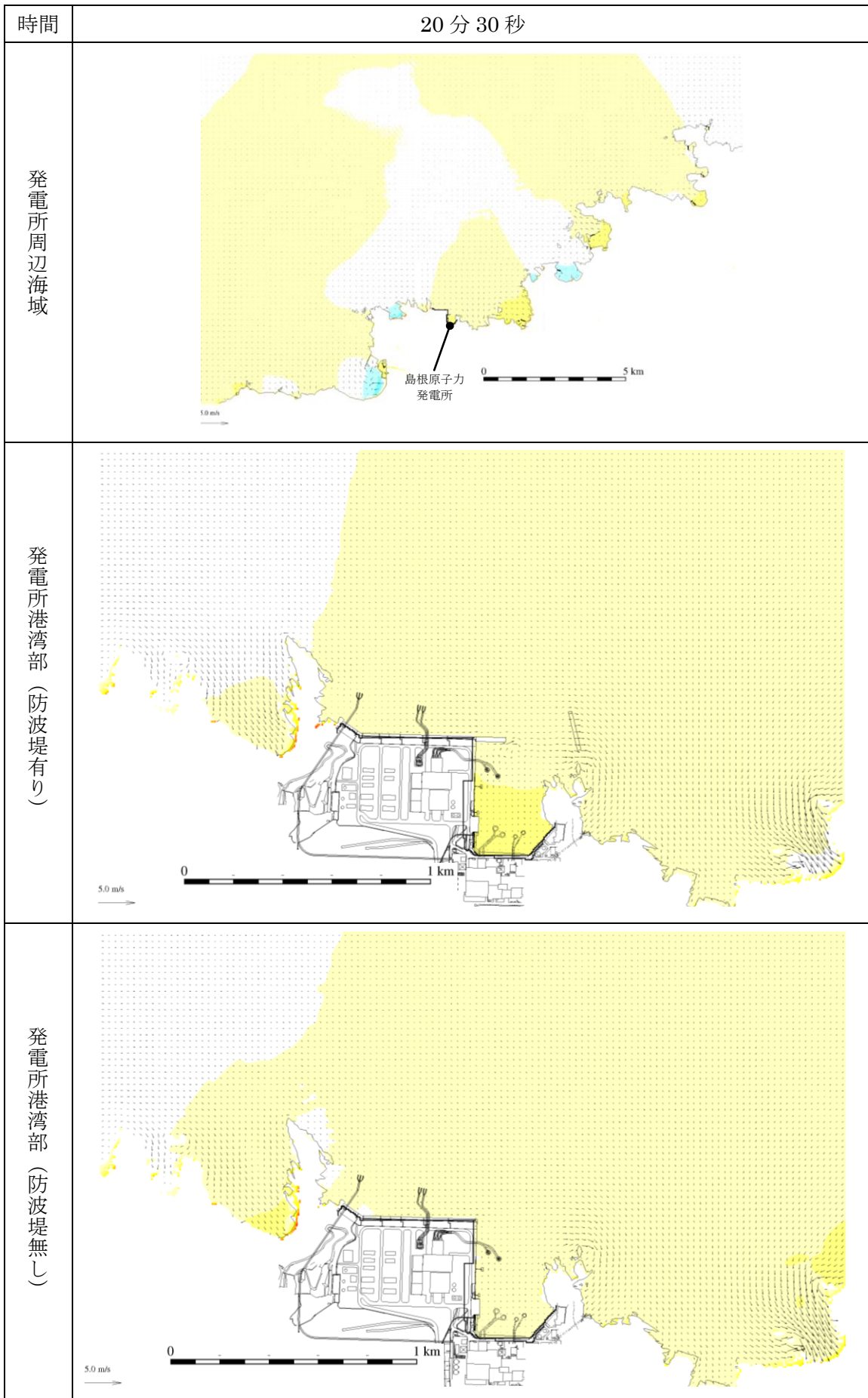
第 4 図(39) 基準津波 4 の水位変動・流向ベクトル



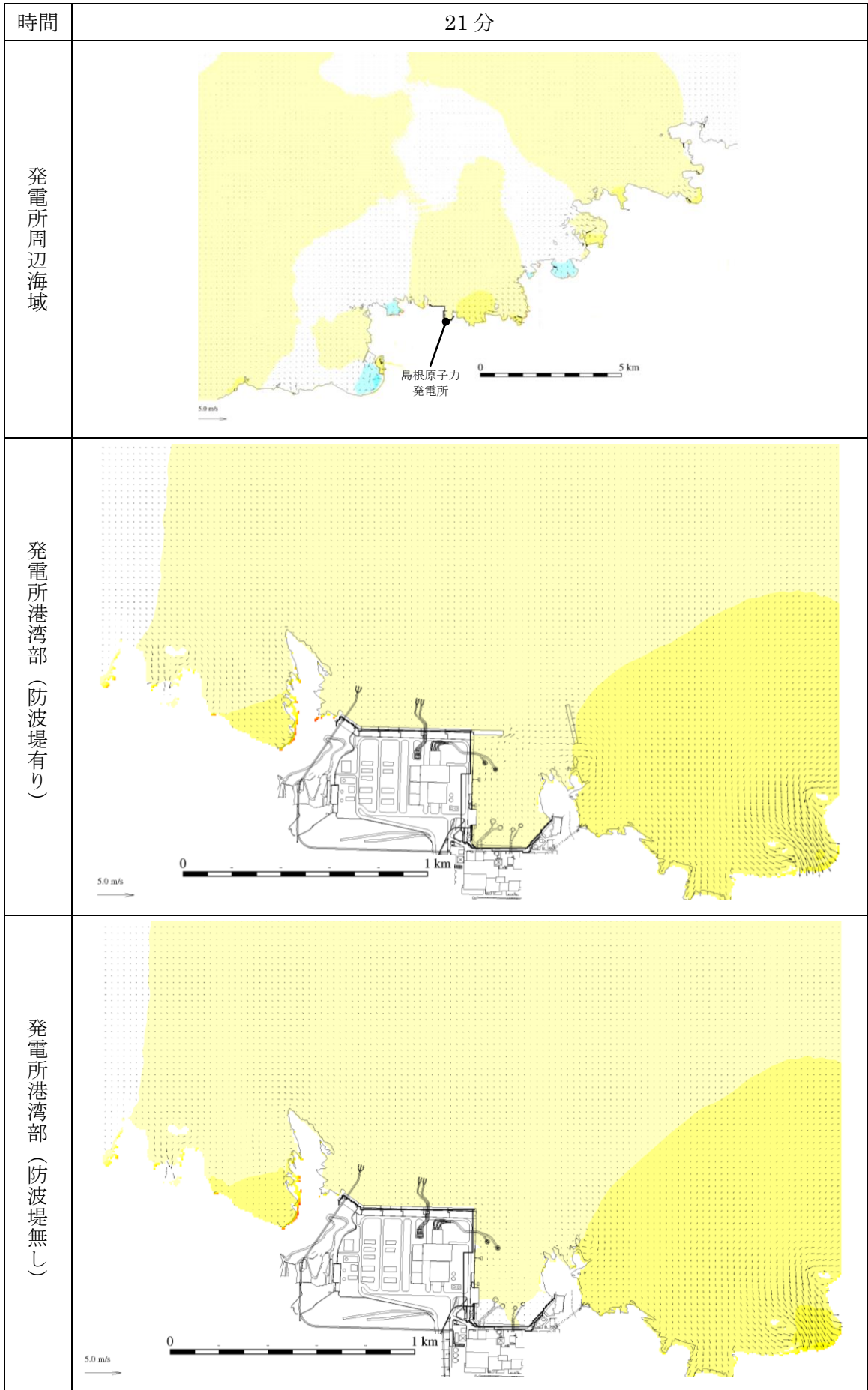
第4図(40) 基準津波4の水位変動・流向ベクトル



第 4 図(41) 基準津波 4 の水位変動・流向ベクトル

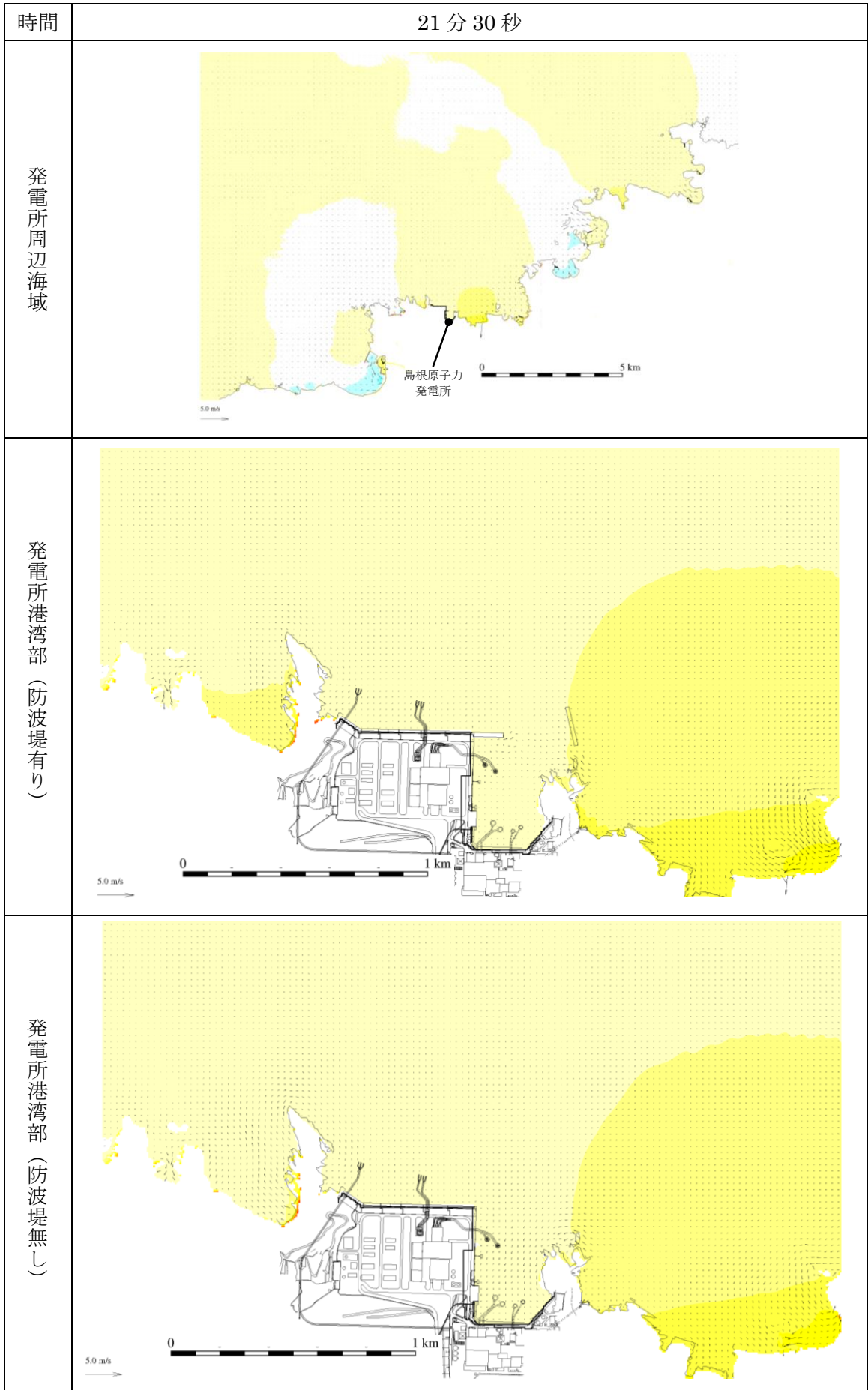


第 4 図(42) 基準津波 4 の水位変動・流向ベクトル

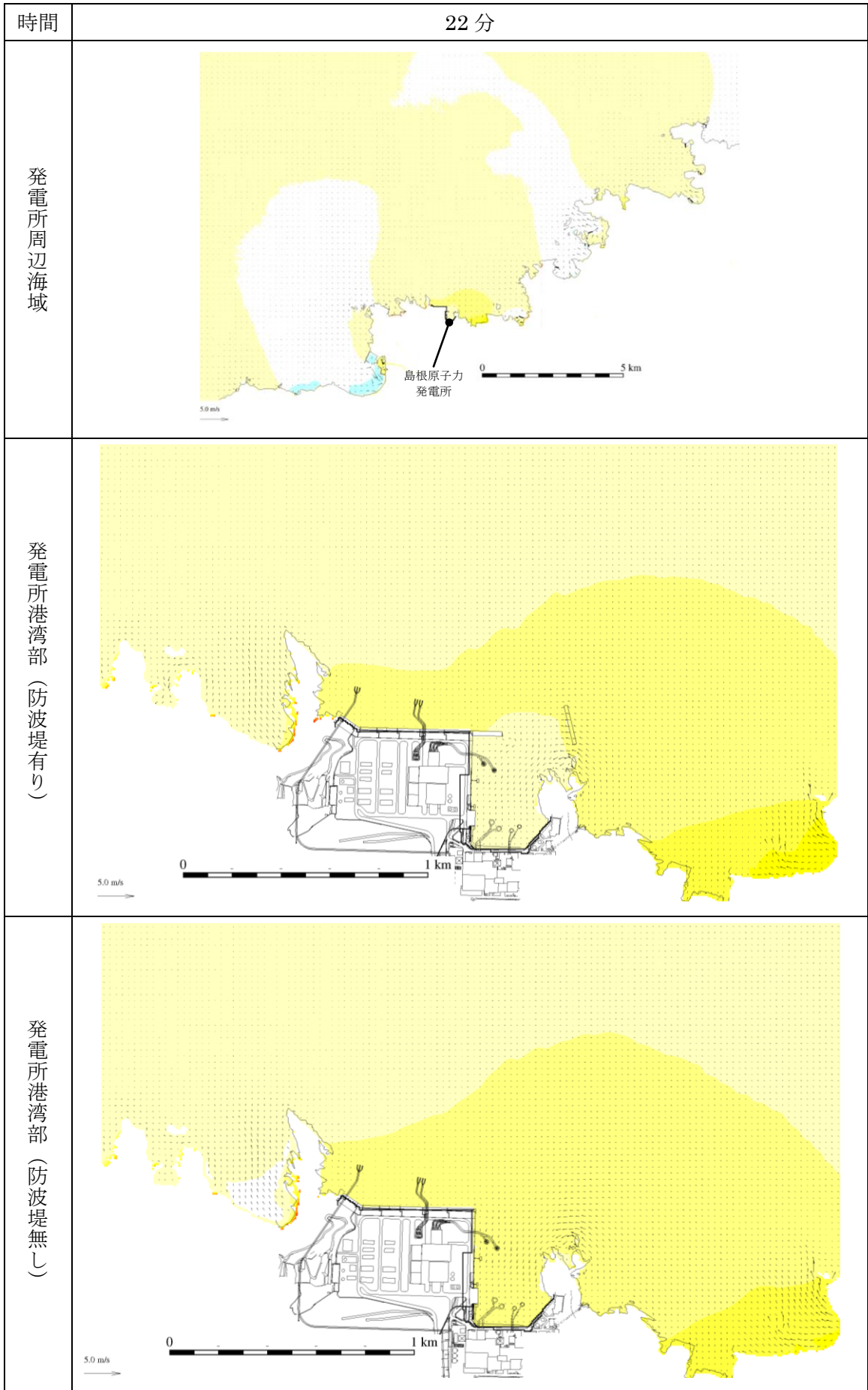


第 4 図(43) 基準津波 4 の水位変動・流向ベクトル

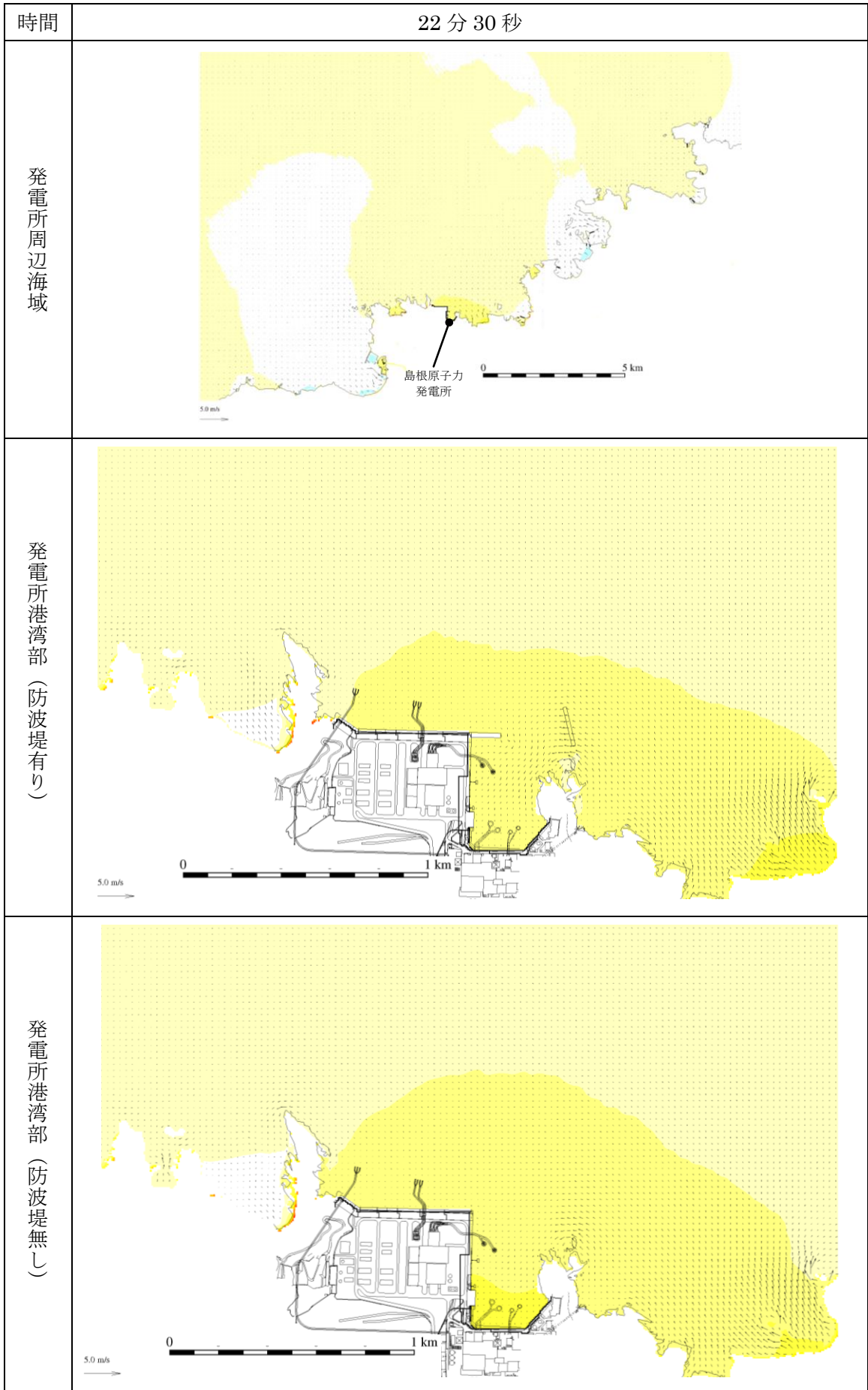




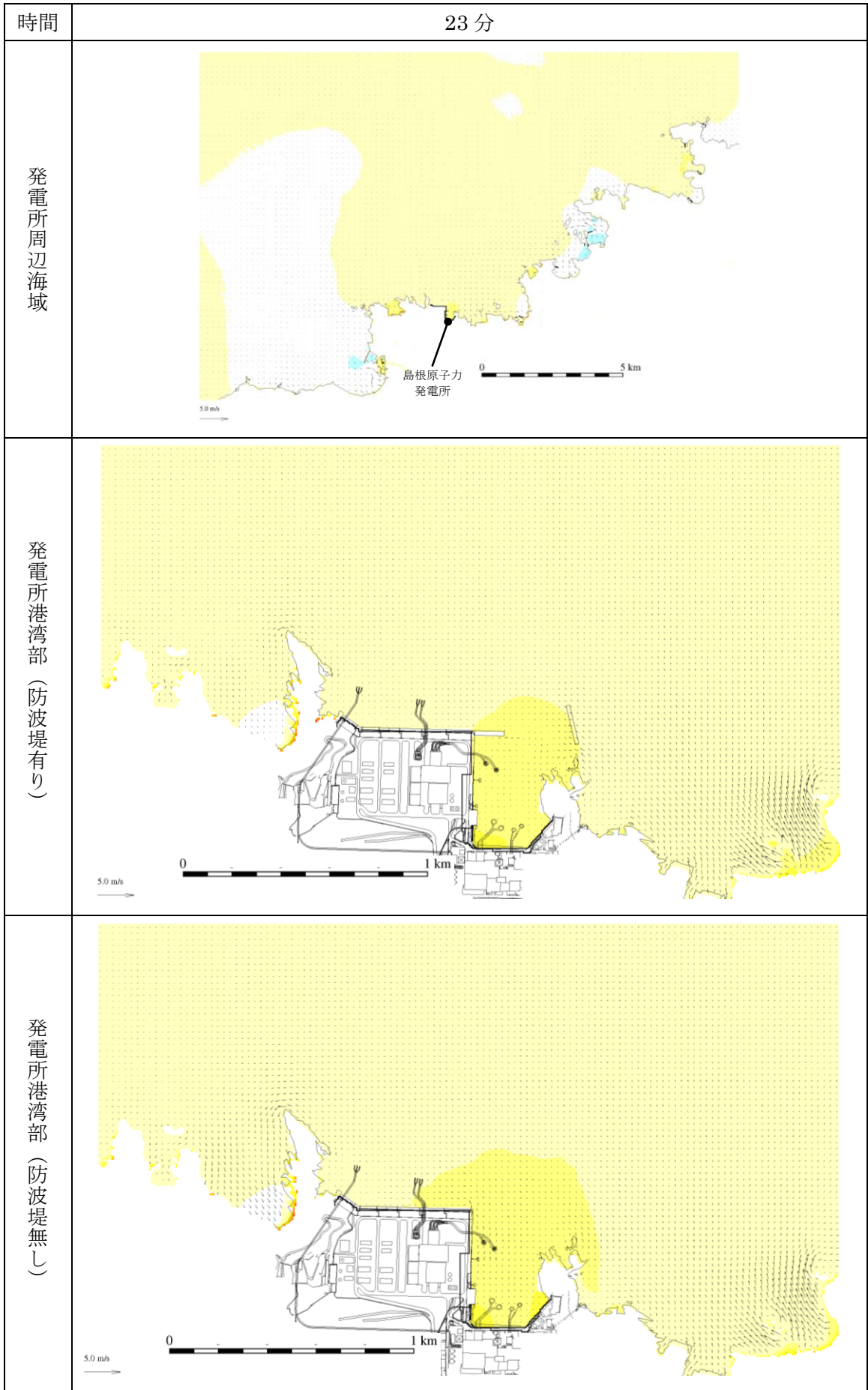
第 4 図(44) 基準津波 4 の水位変動・流向ベクトル



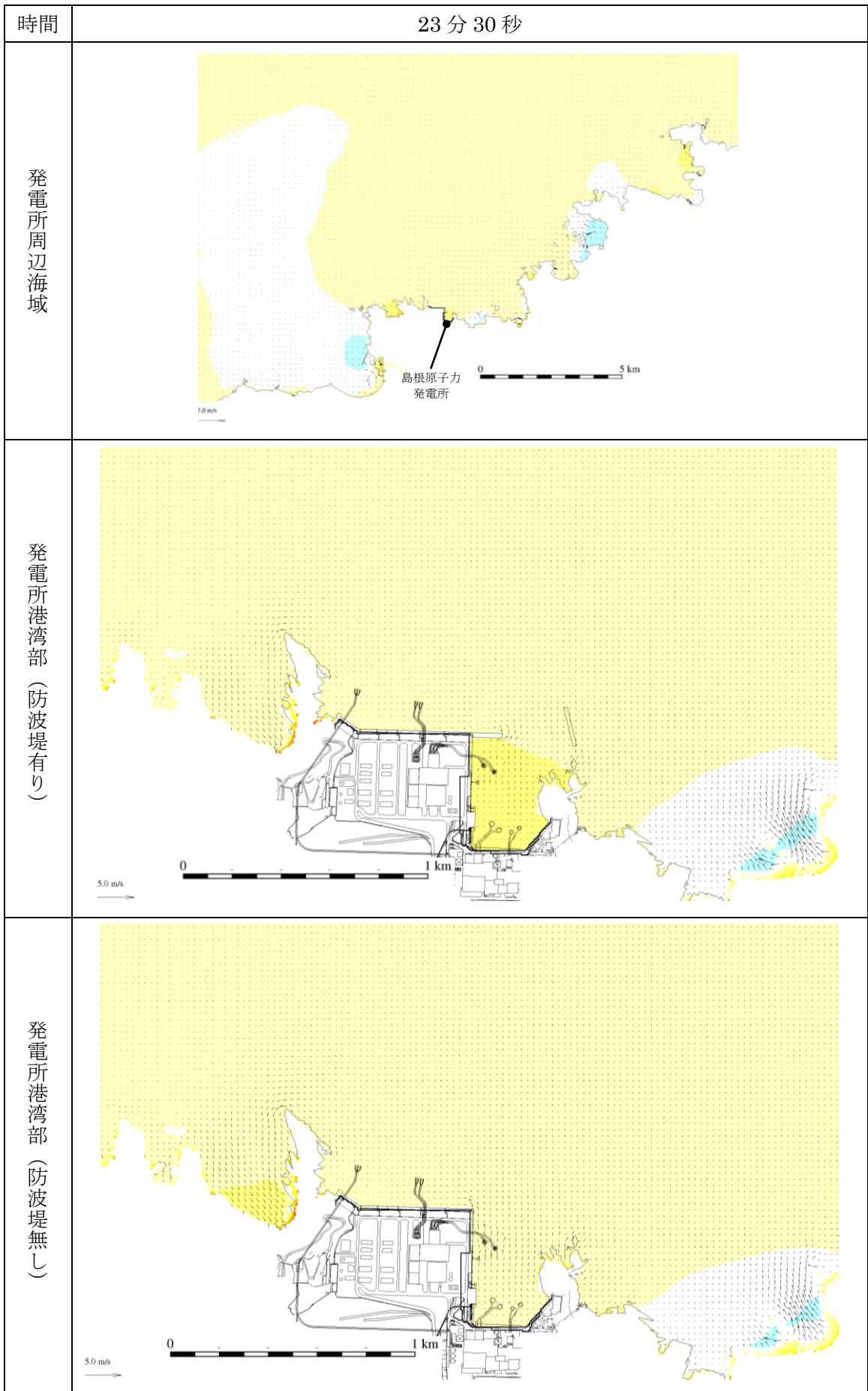
第 4 図(45) 基準津波 4 の水位変動・流向ベクトル



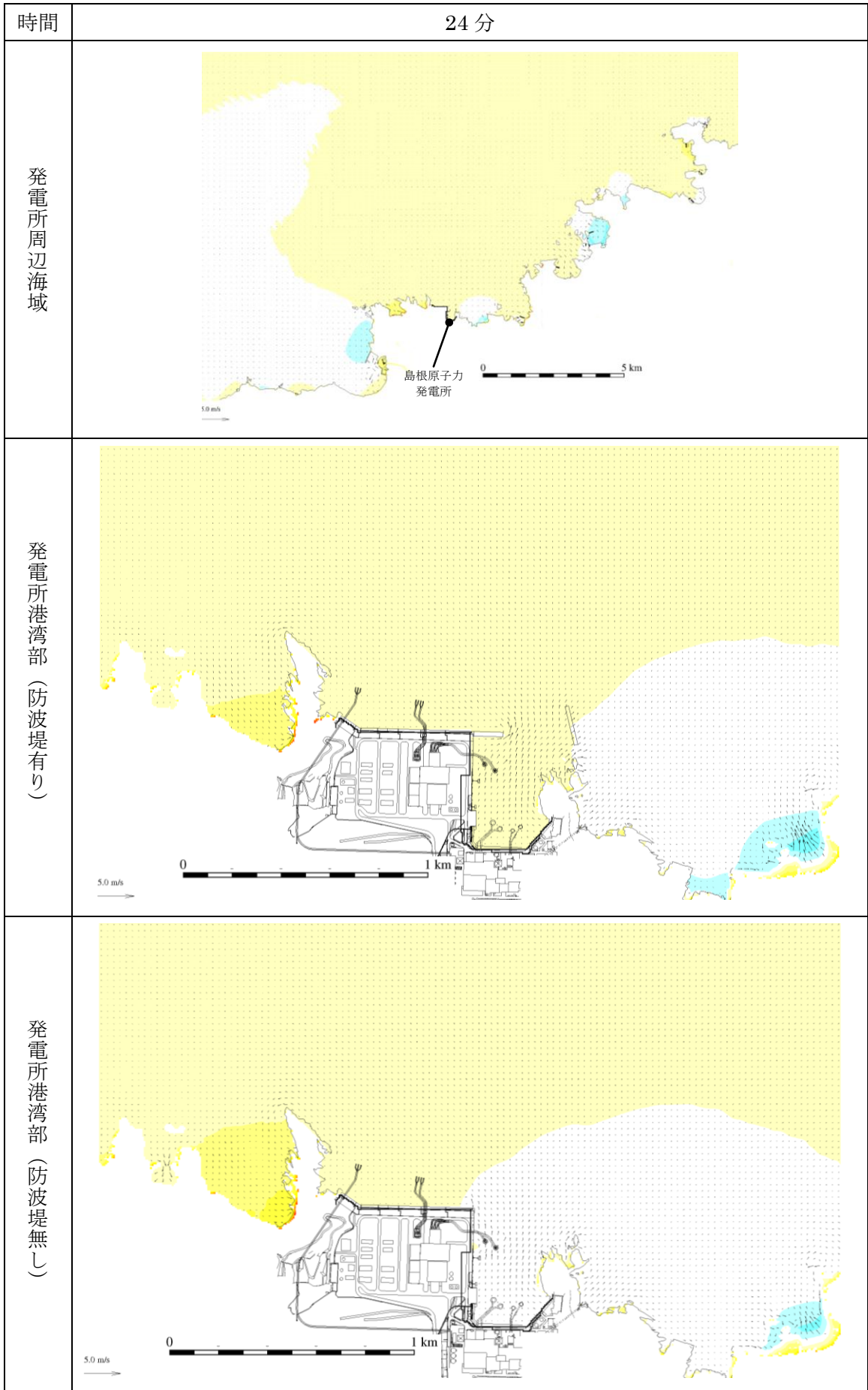
第4図(46) 基準津波4の水位変動・流向ベクトル



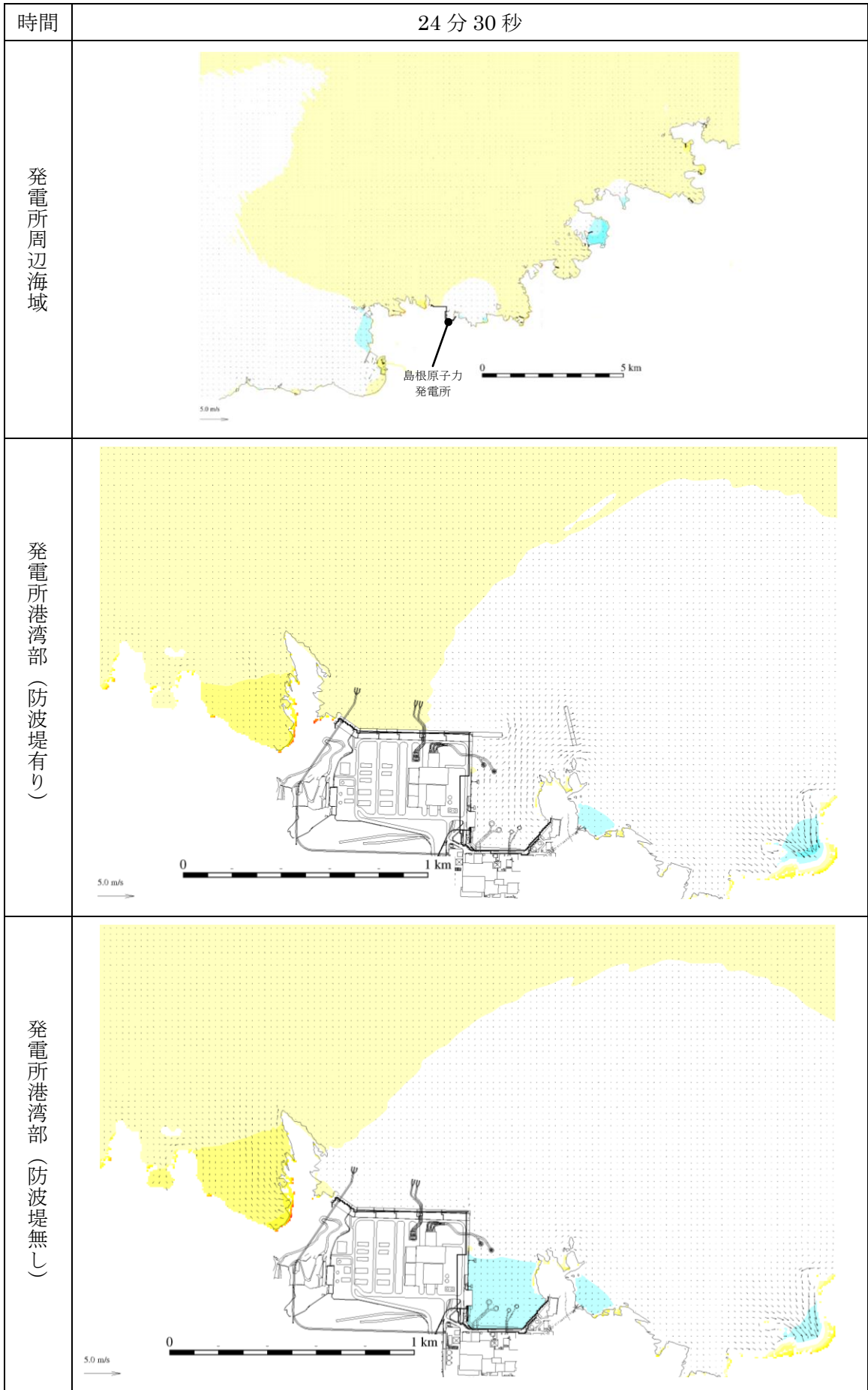
第 4 図(47) 基準津波 4 の水位変動・流向ベクトル



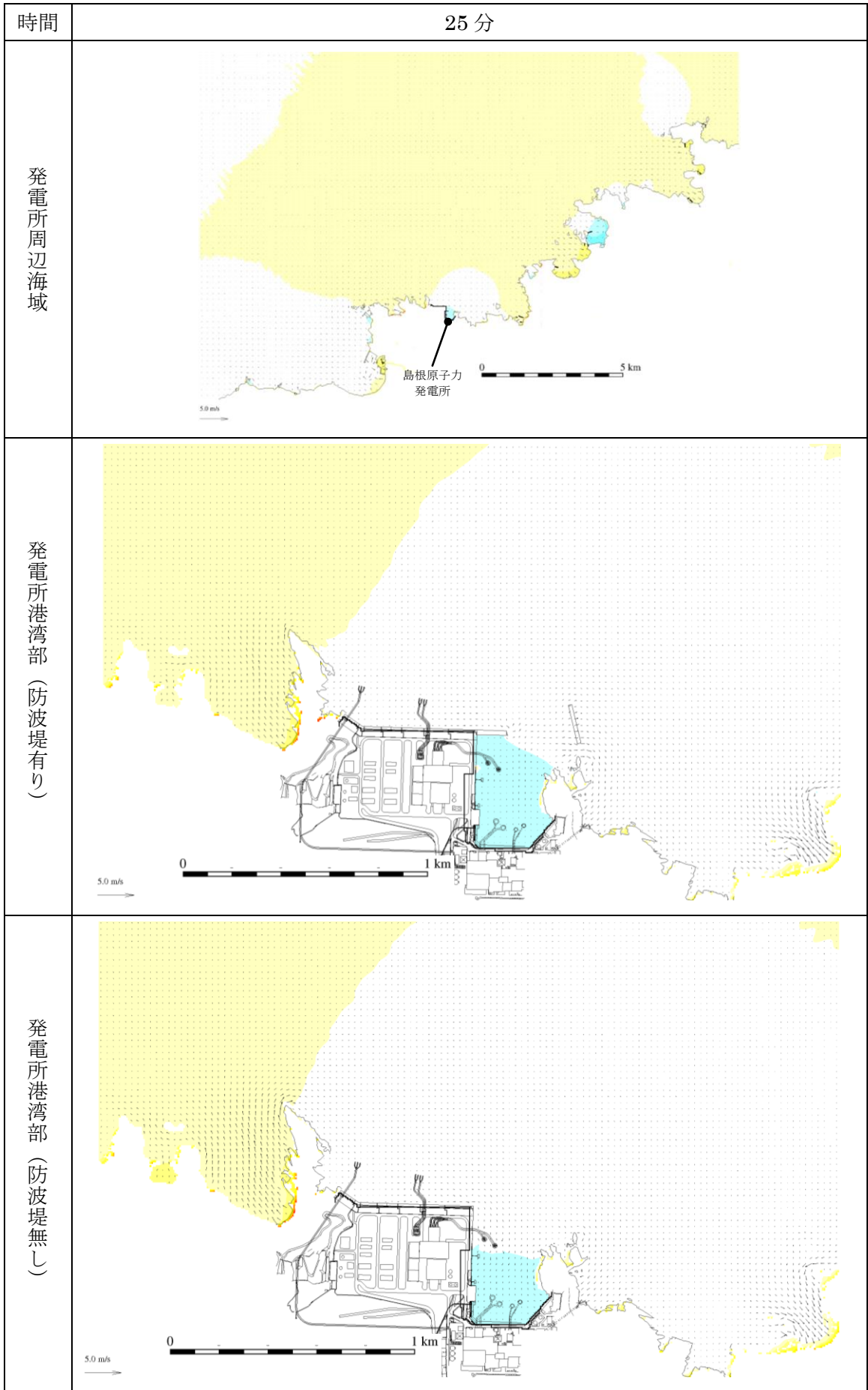
第 4 図(48) 基準津波 4 の水位変動・流向ベクトル



第 4 図(49) 基準津波 4 の水位変動・流向ベクトル

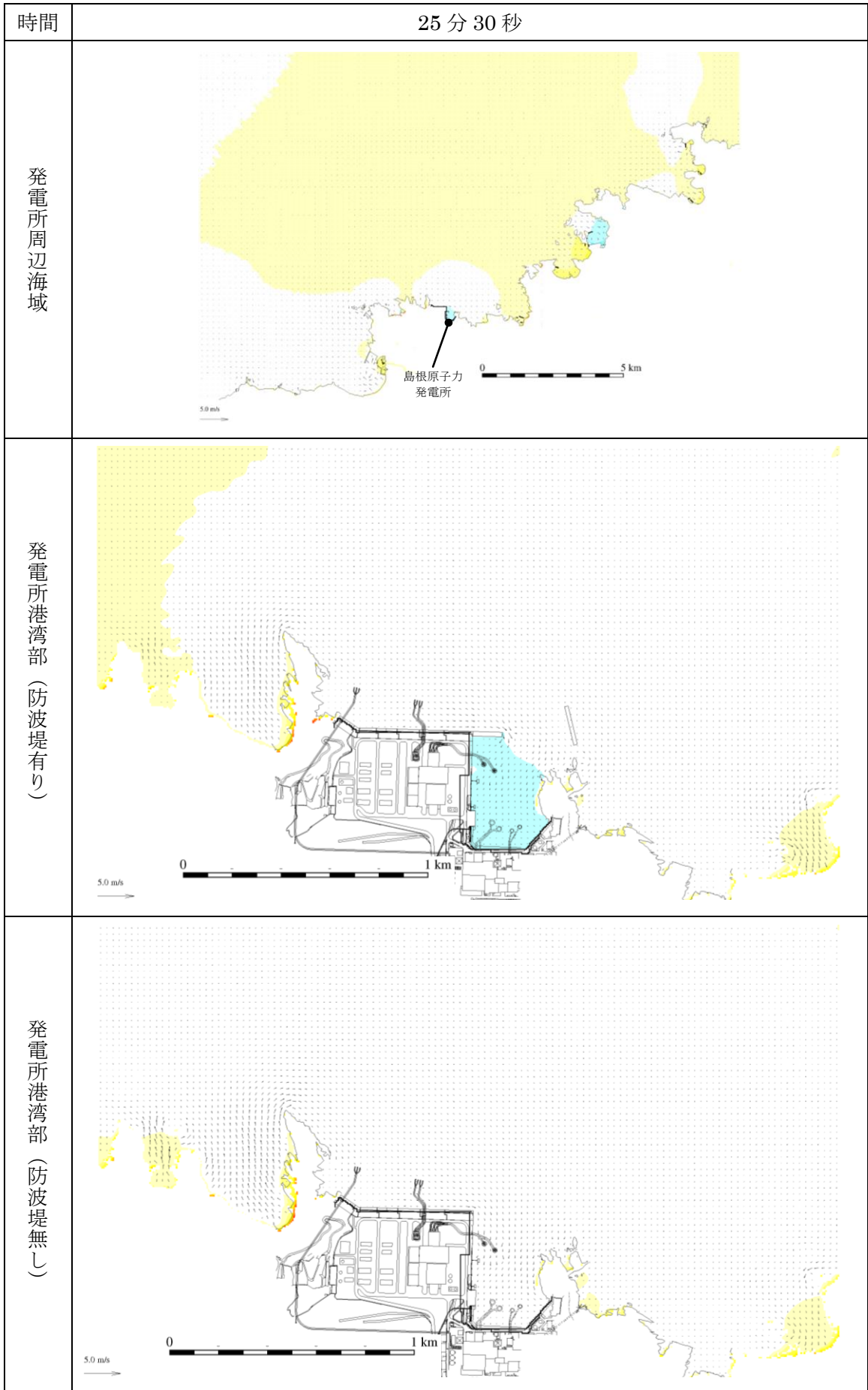


第 4 図(50) 基準津波 4 の水位変動・流向ベクトル

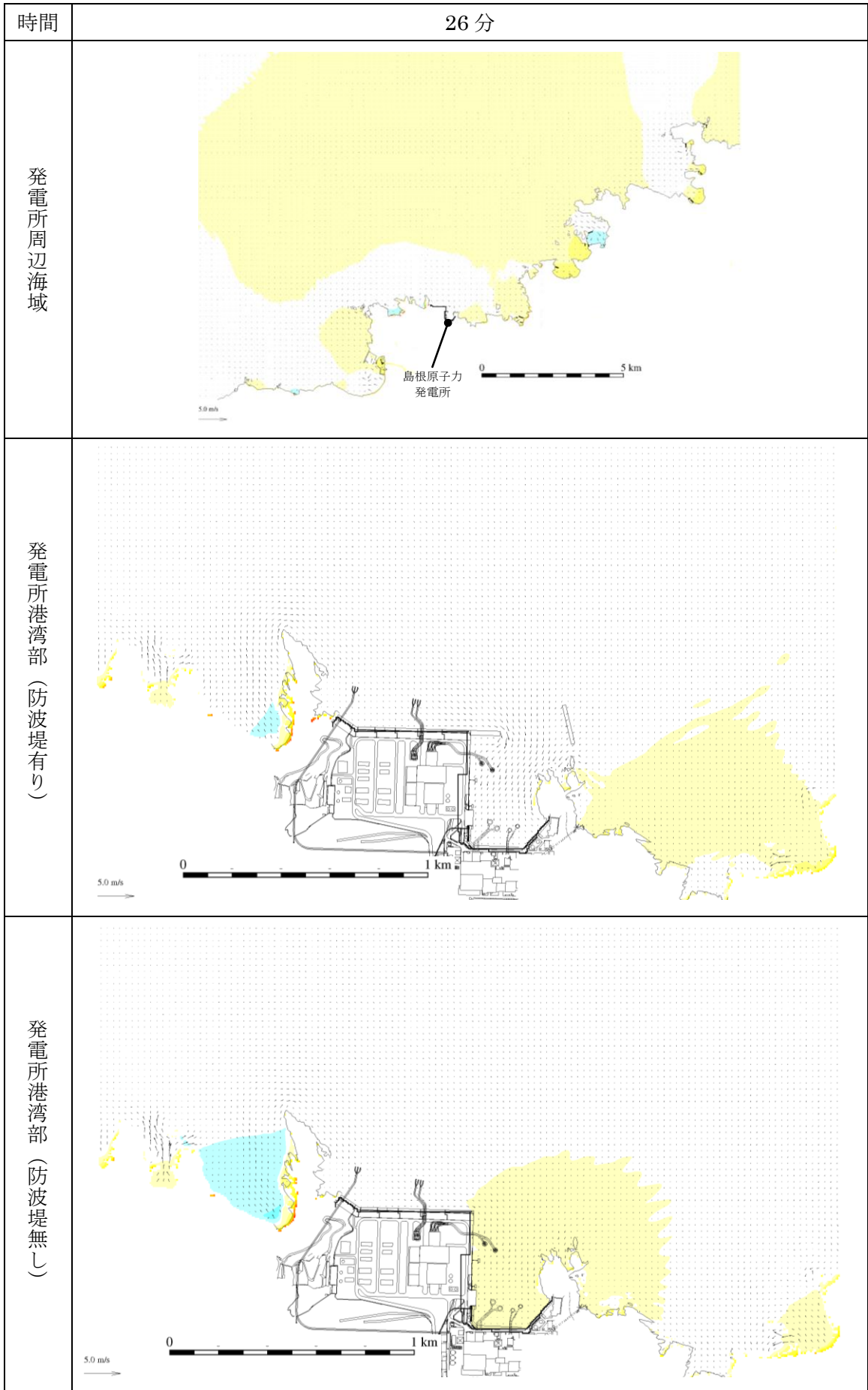


第 4 図(51) 基準津波 4 の水位変動・流向ベクトル

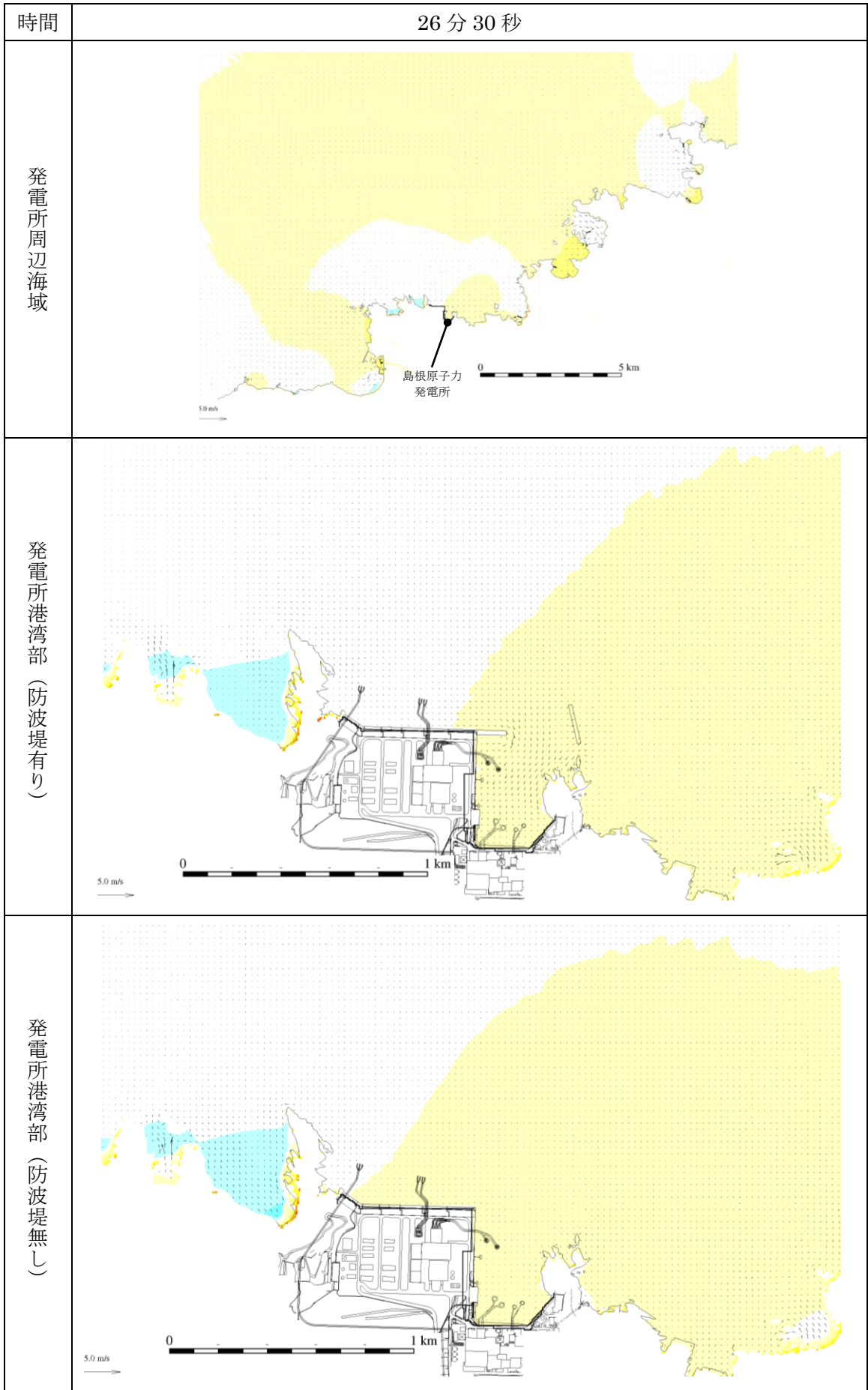




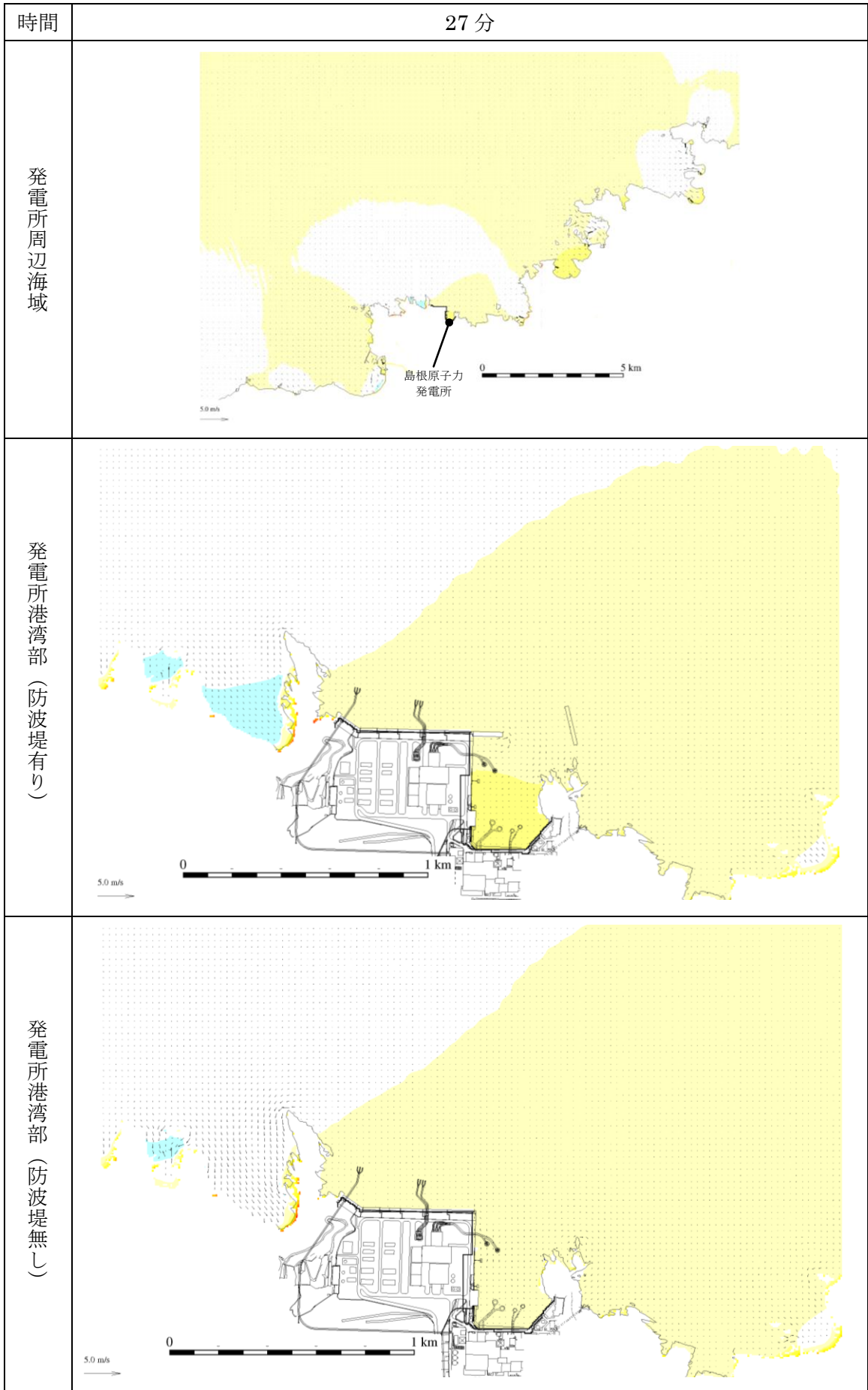
第 4 図(52) 基準津波 4 の水位変動・流向ベクトル



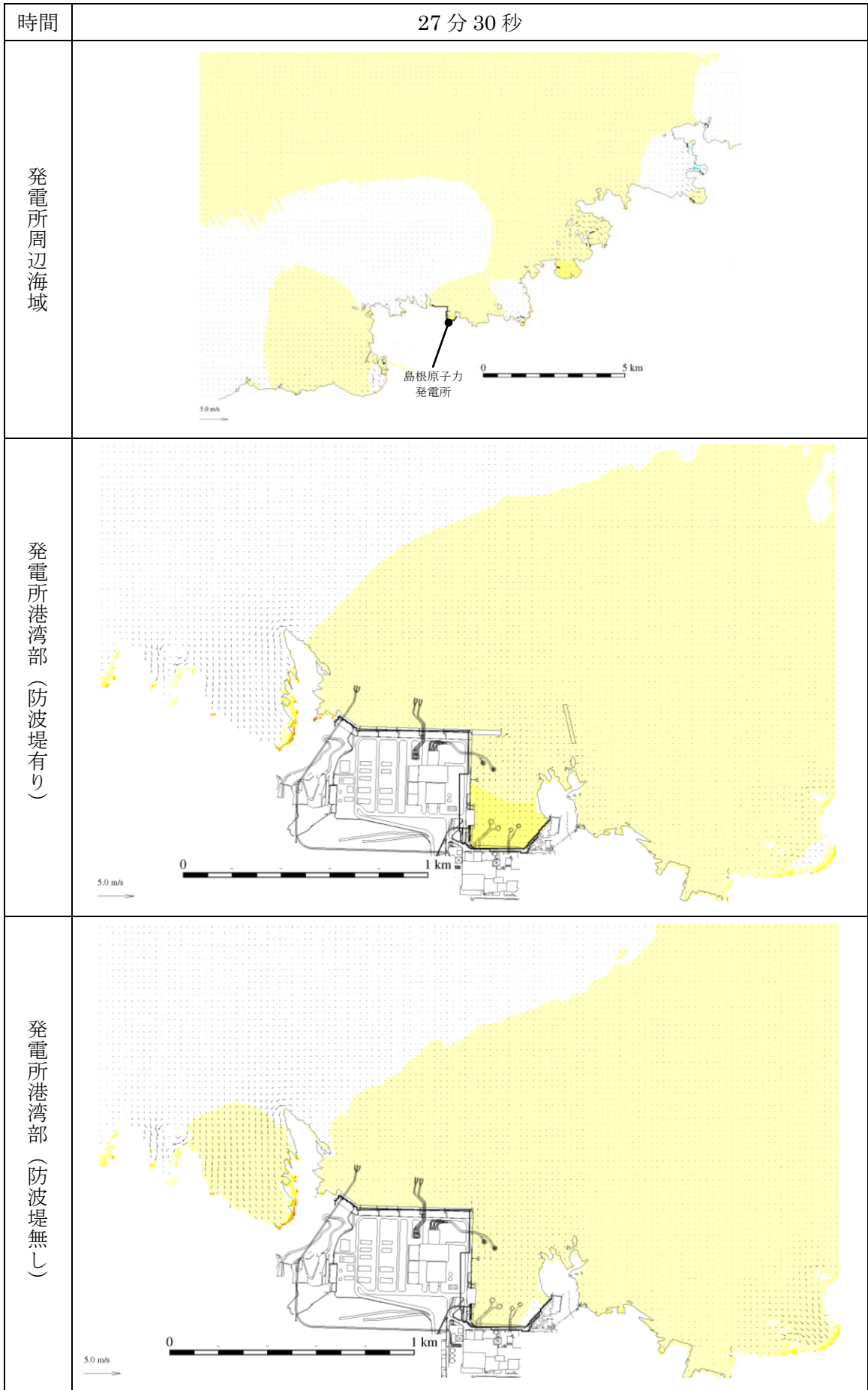
第 4 図 (53) 基準津波 4 の水位変動・流向ベクトル



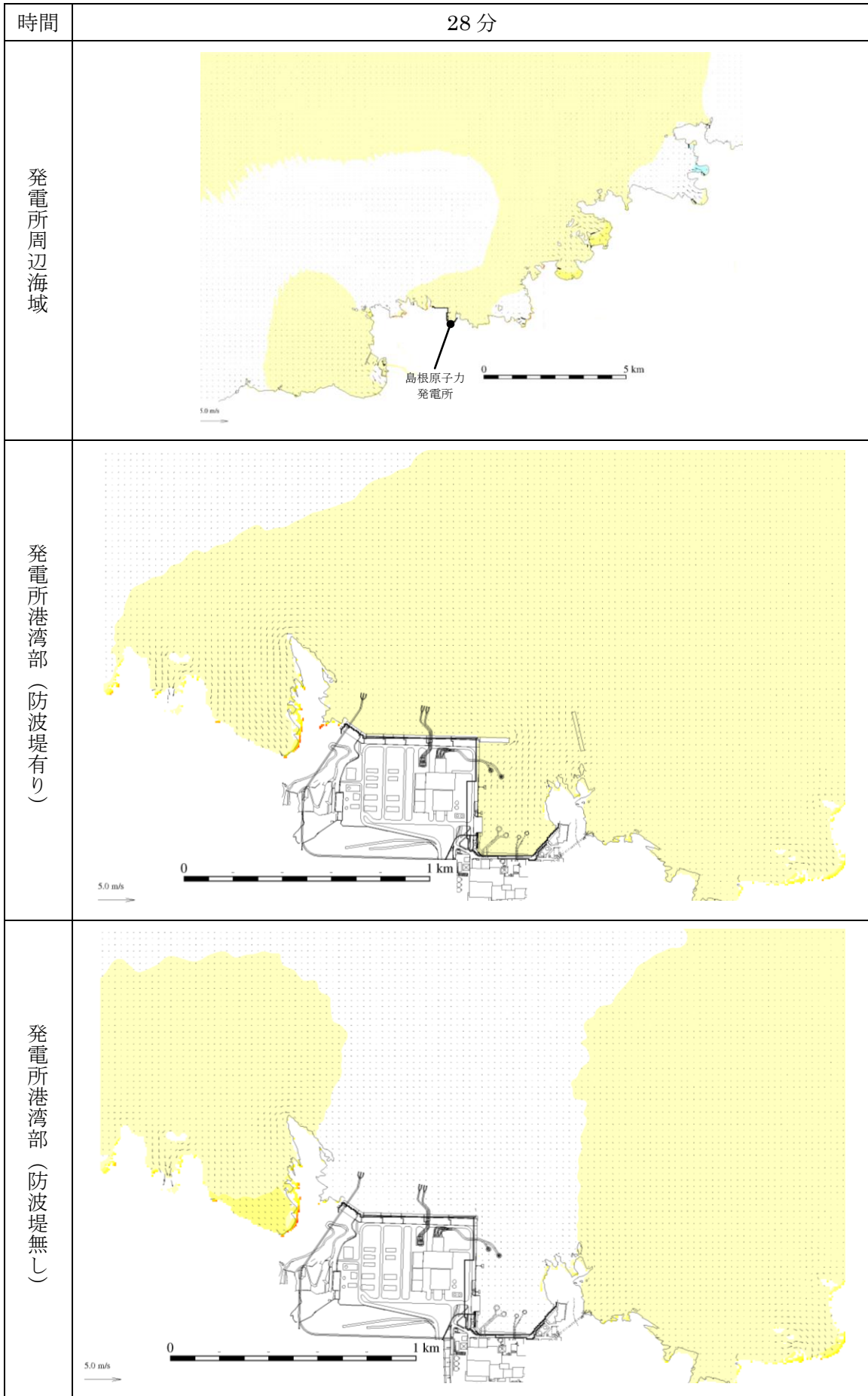
第4図(54) 基準津波4の水位変動・流向ベクトル



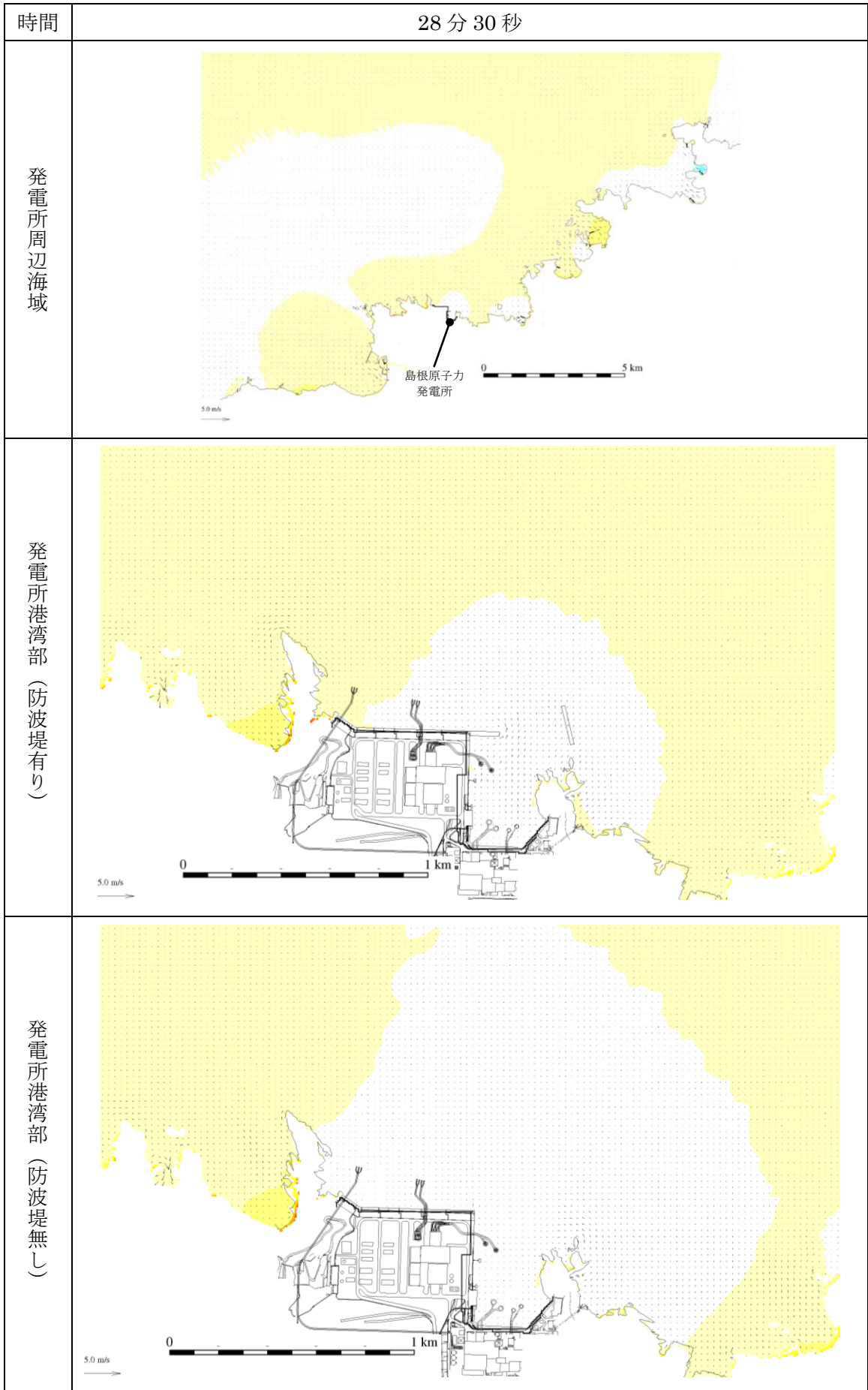
第 4 図(55) 基準津波 4 の水位変動・流向ベクトル



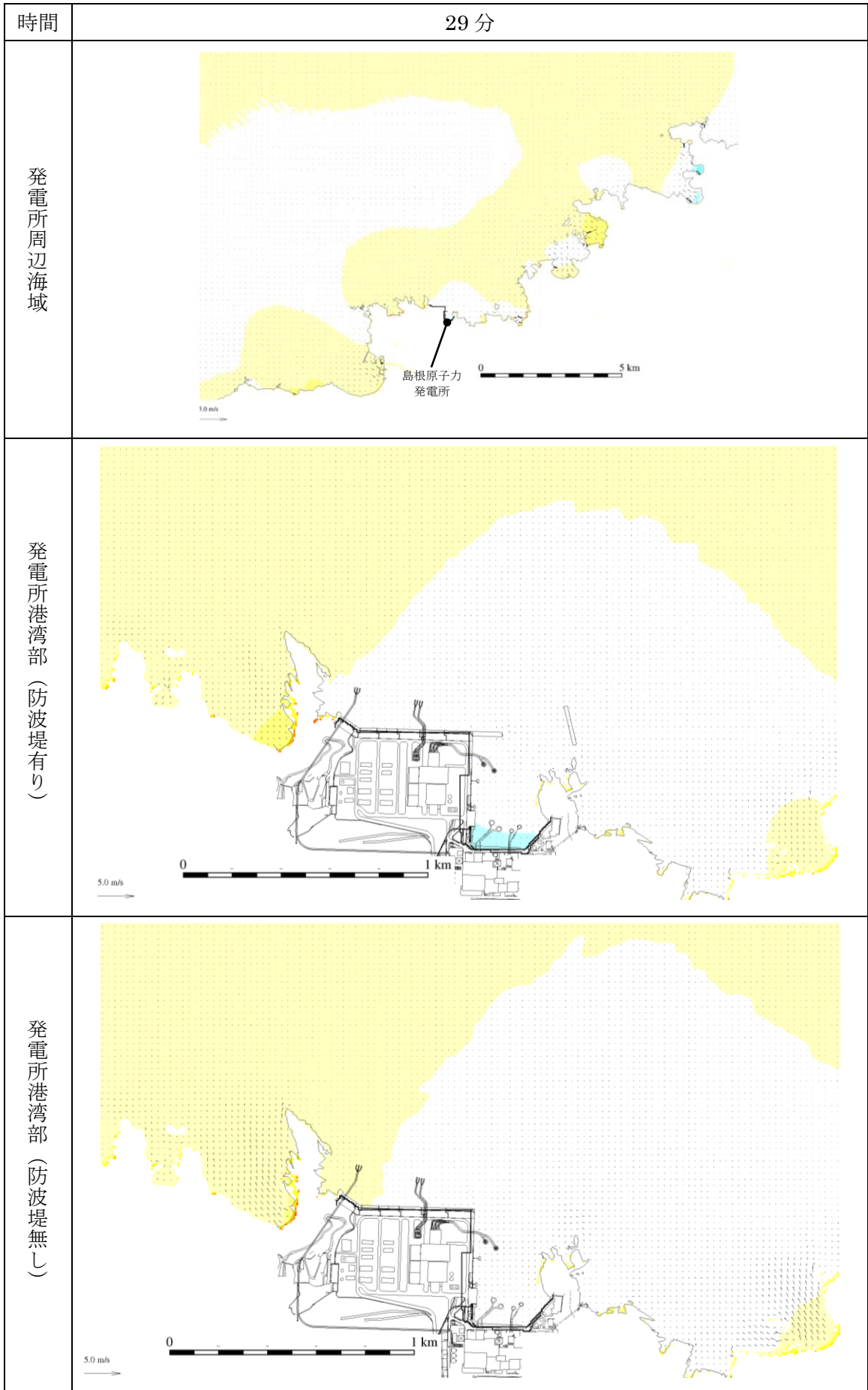
第4図(56) 基準津波4の水位変動・流向ベクトル



第 4 図 (57) 基準津波 4 の水位変動・流向ベクトル

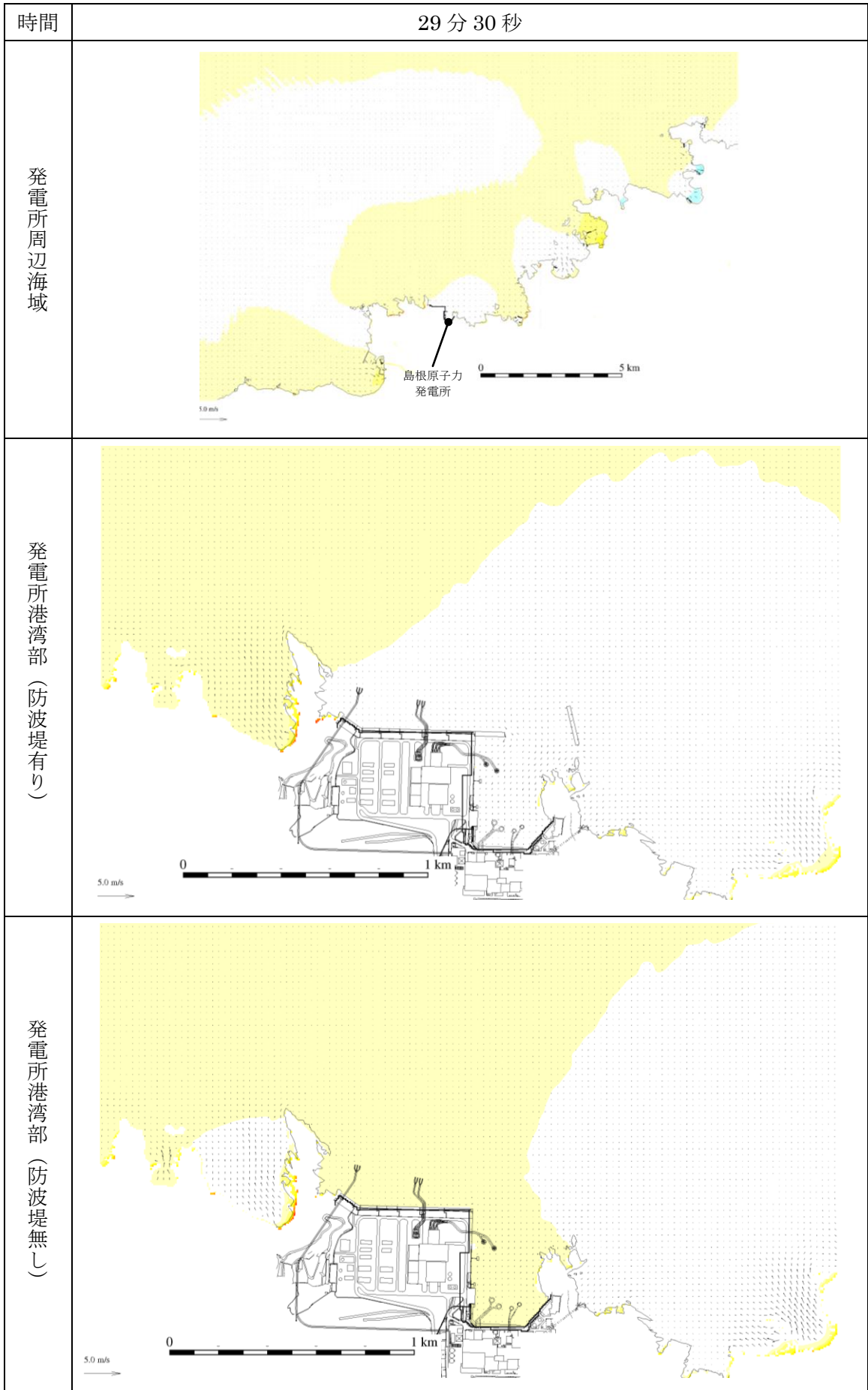


第 4 図(58) 基準津波 4 の水位変動・流向ベクトル

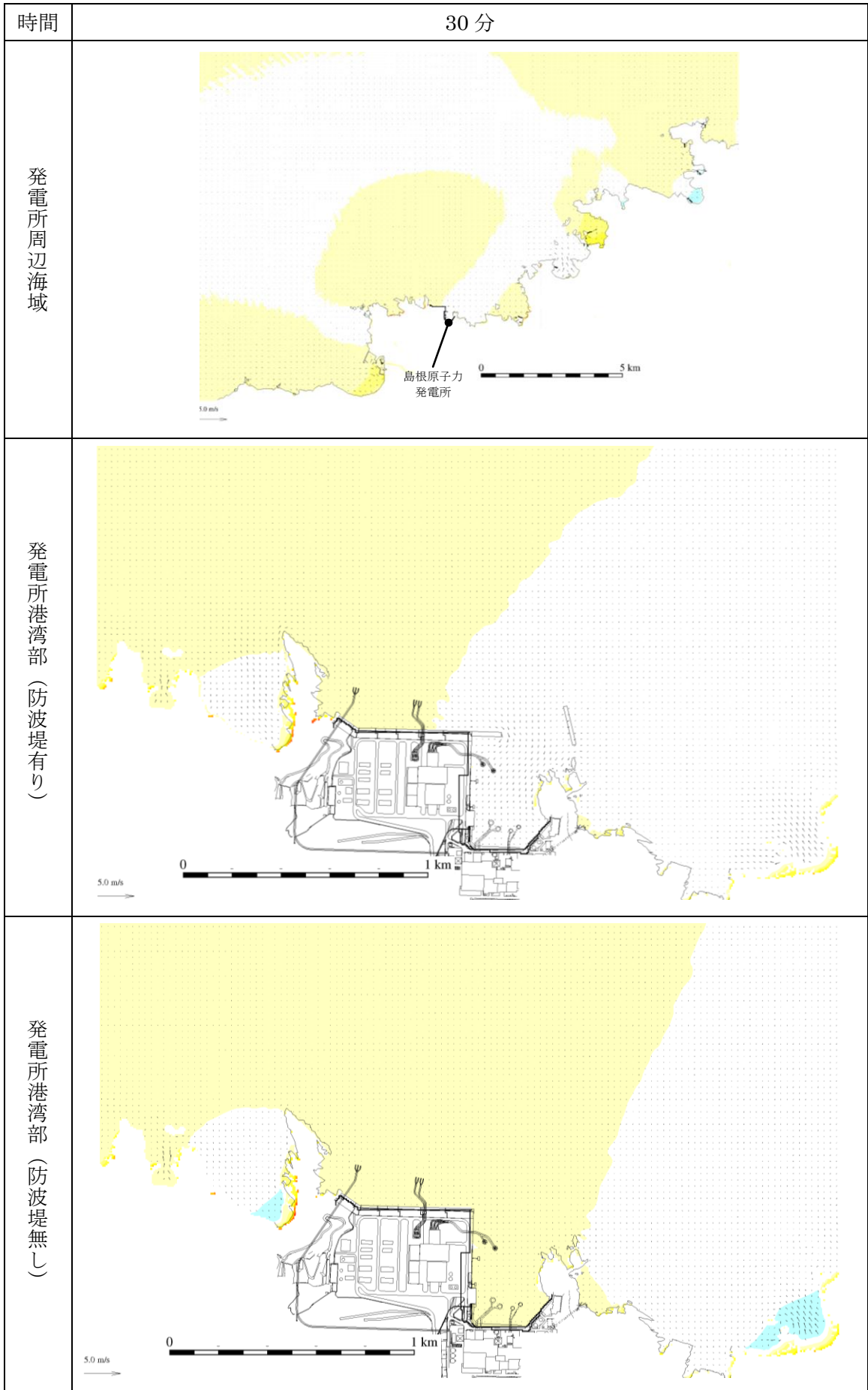


第 4 図(59) 基準津波 4 の水位変動・流向ベクトル

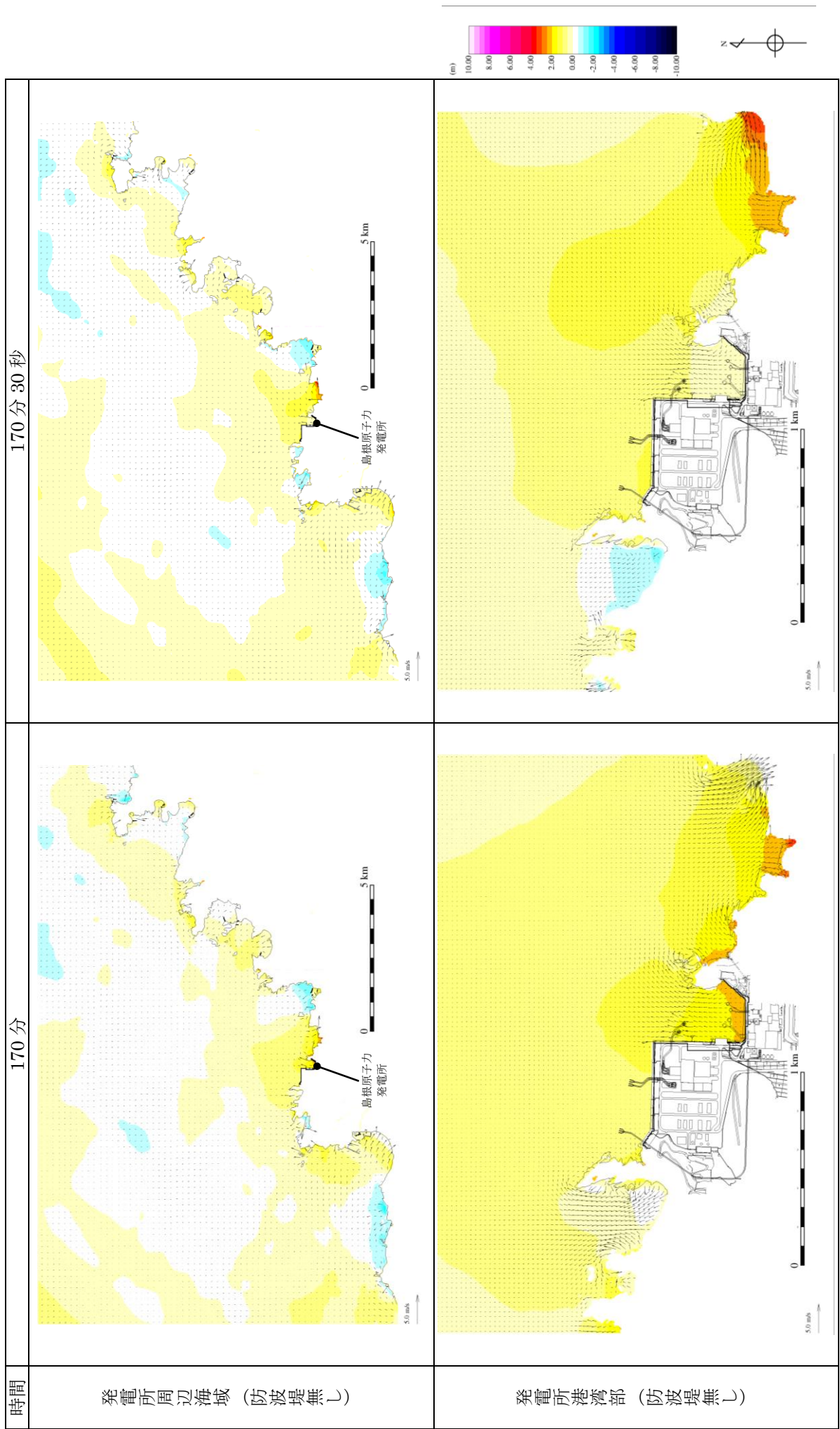




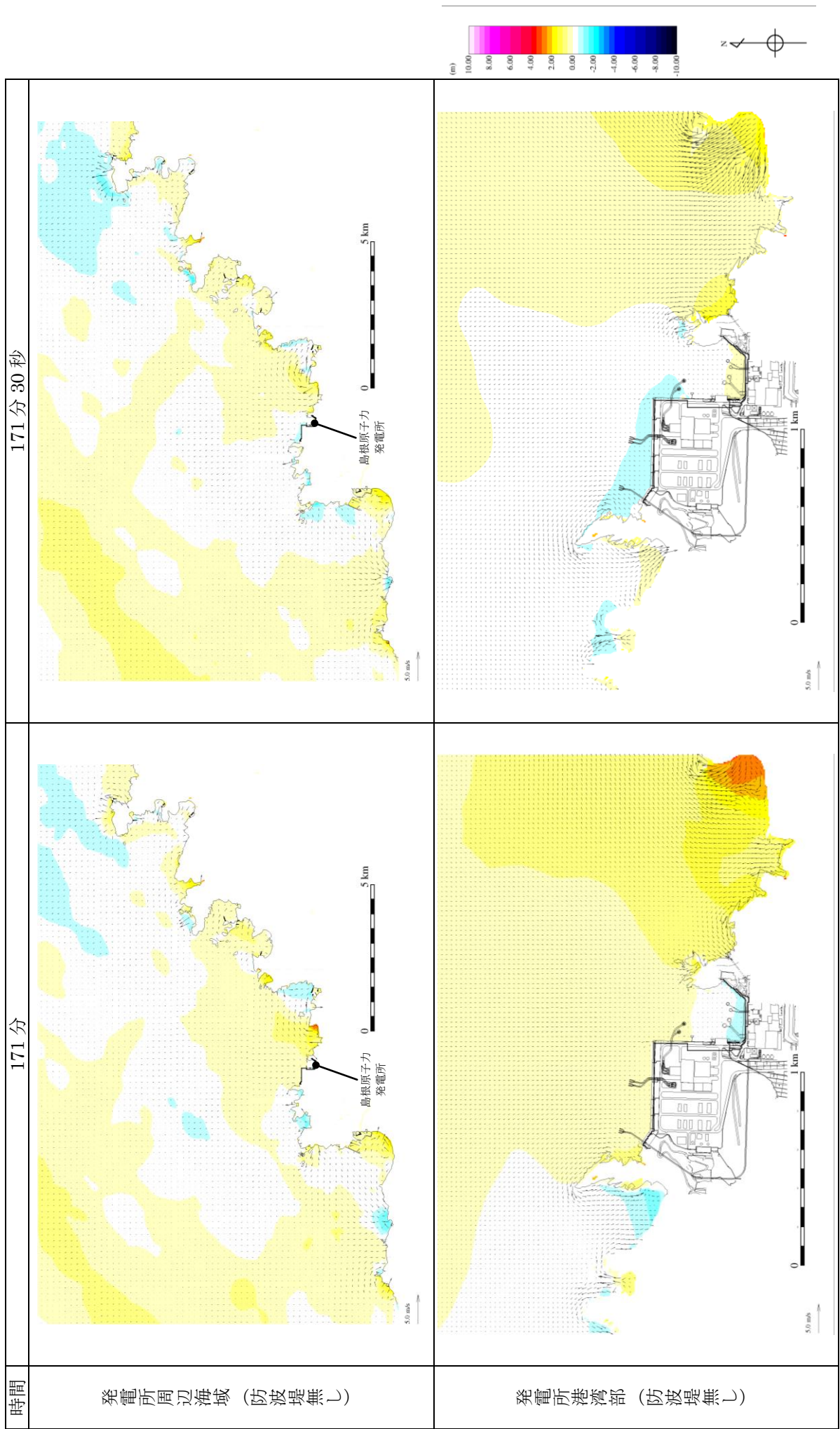
第4図(60) 基準津波4の水位変動・流向ベクトル



第 4 図(61) 基準津波 4 の水位変動・流向ベクトル

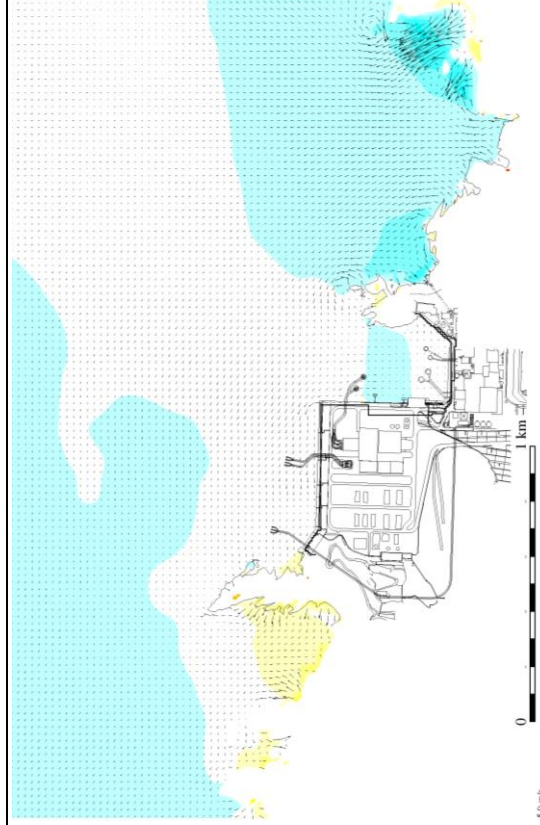
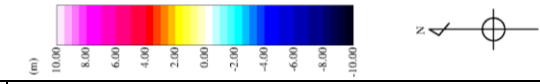
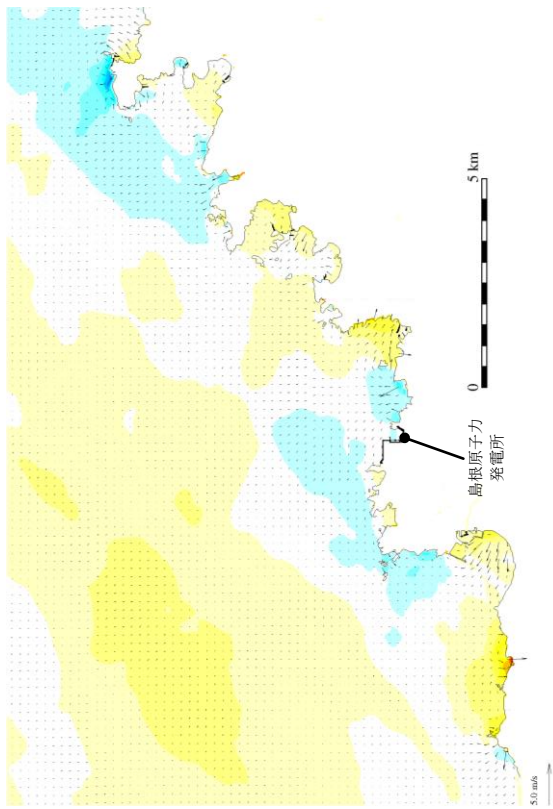


第 5 図(1) 基準津波 5 の水位変動・流向ベクトル

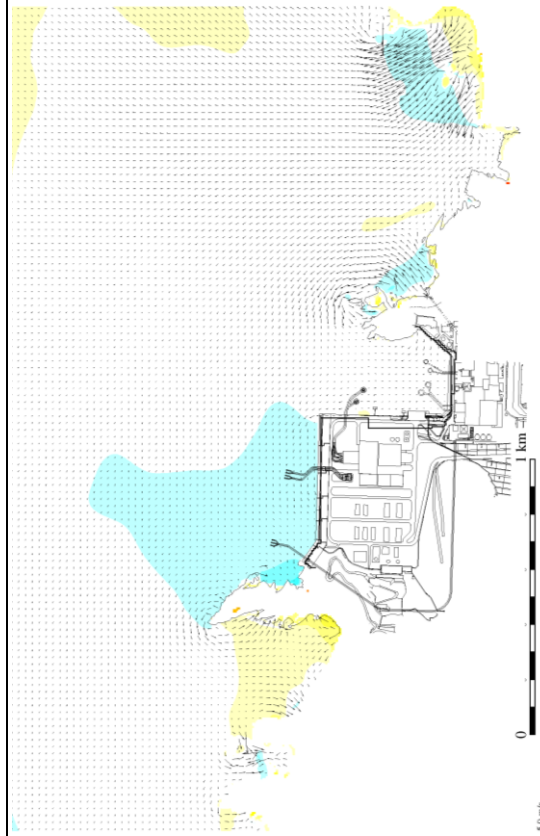
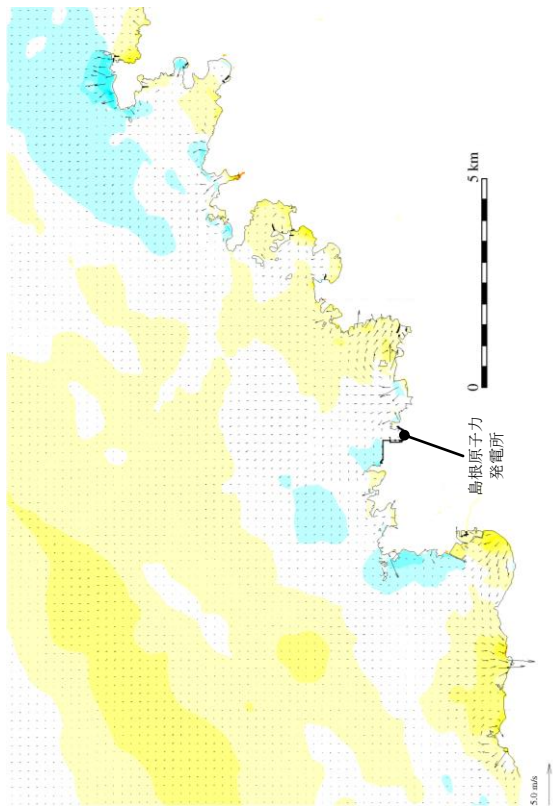


第 5 図 (2) 基準津波 5 の水位変動・流向ベクトル

172分30秒



172分



時間

発電所周辺海域 (防波堤無し)

発電所港湾部 (防波堤無し)

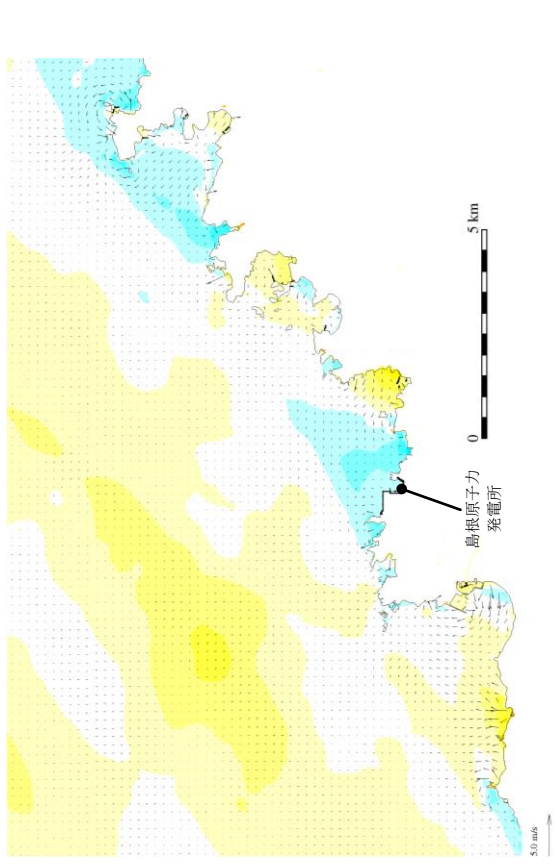
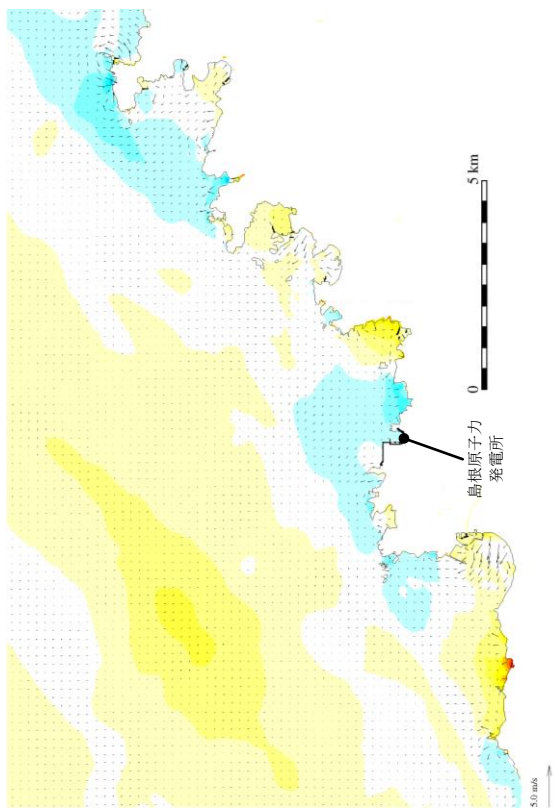
第5図(3) 基準津波5の水位変動・流向ベクトル

時間

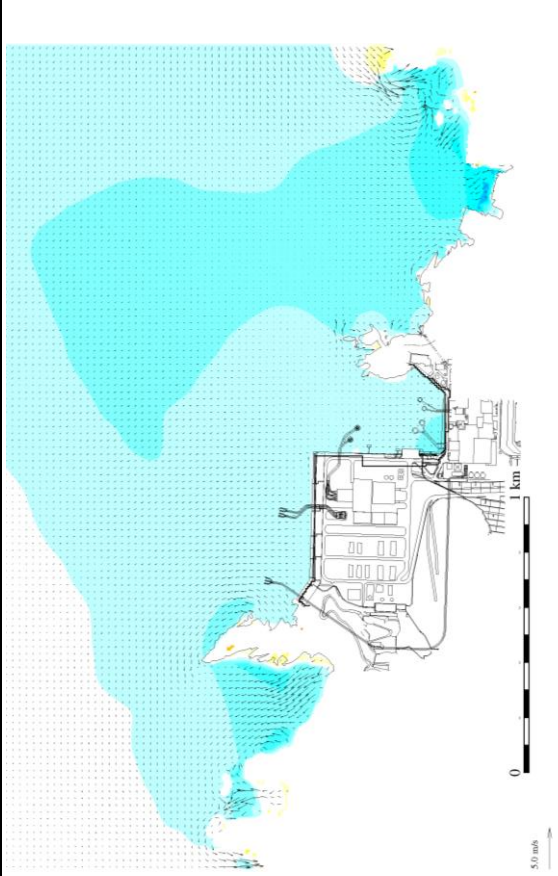
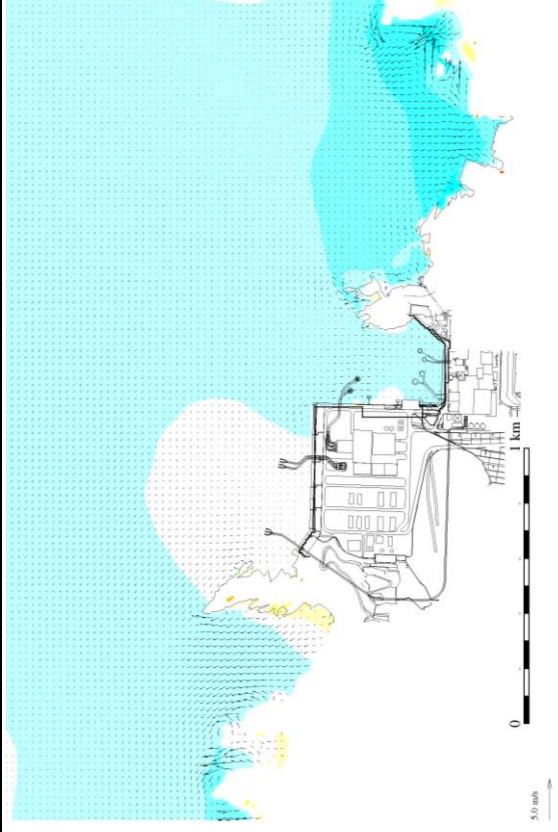
173分

173分30秒

発電所周辺海域（防波堤無し）

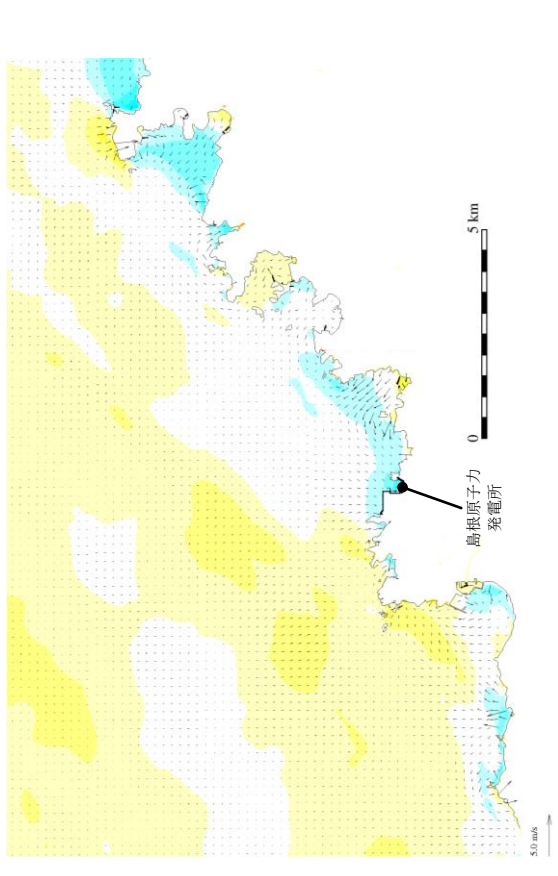


発電所港湾部（防波堤無し）

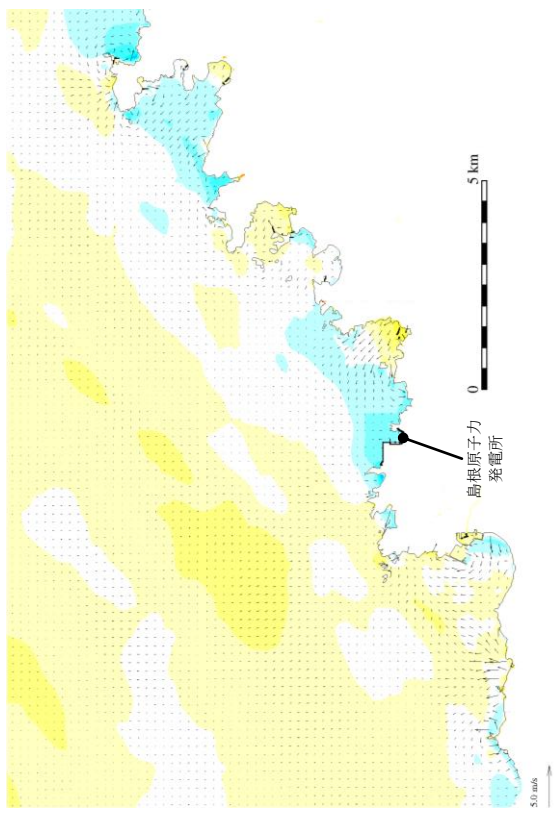


第5図(4) 基準津波5の水位変動・流向ベクトル

174分30秒

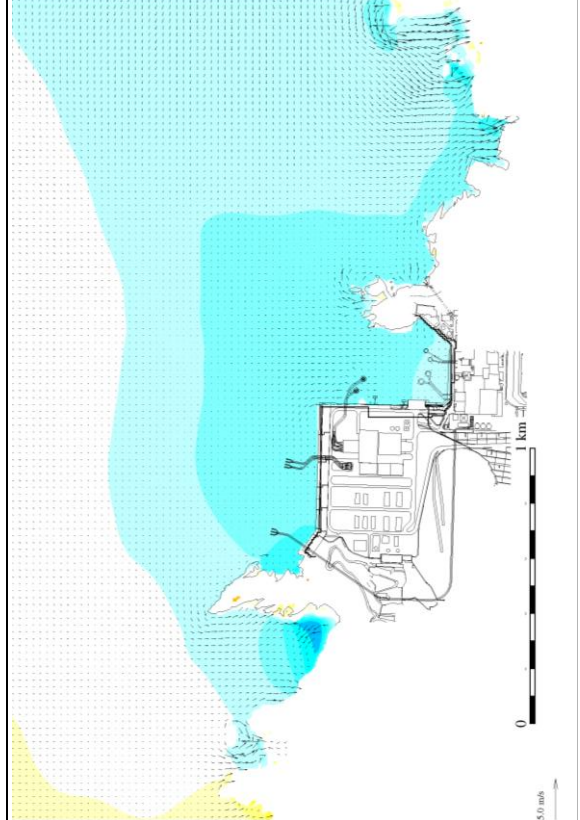
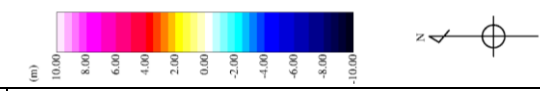


174分



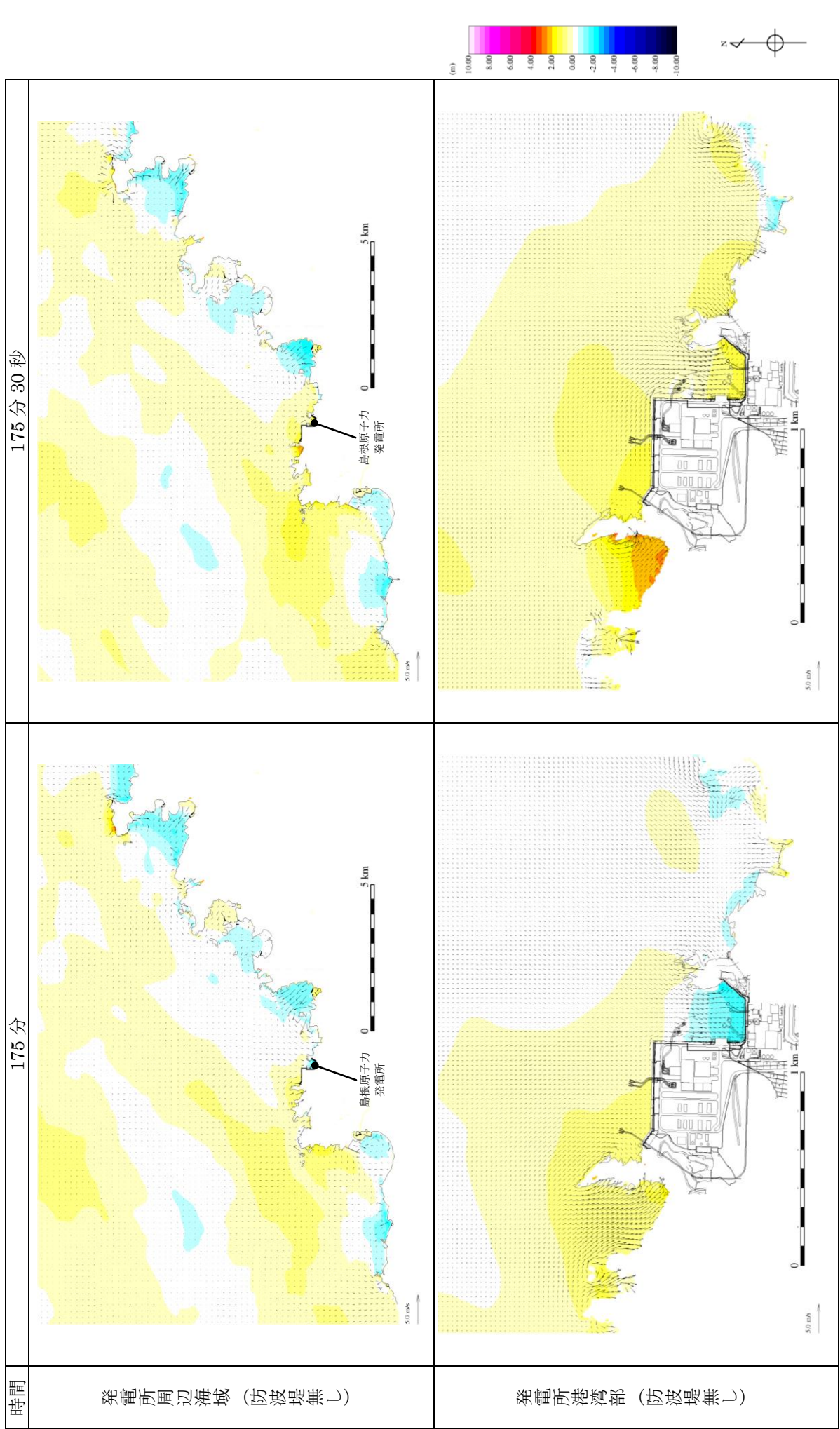
時間

発電所周辺海域 (防波堤無し)



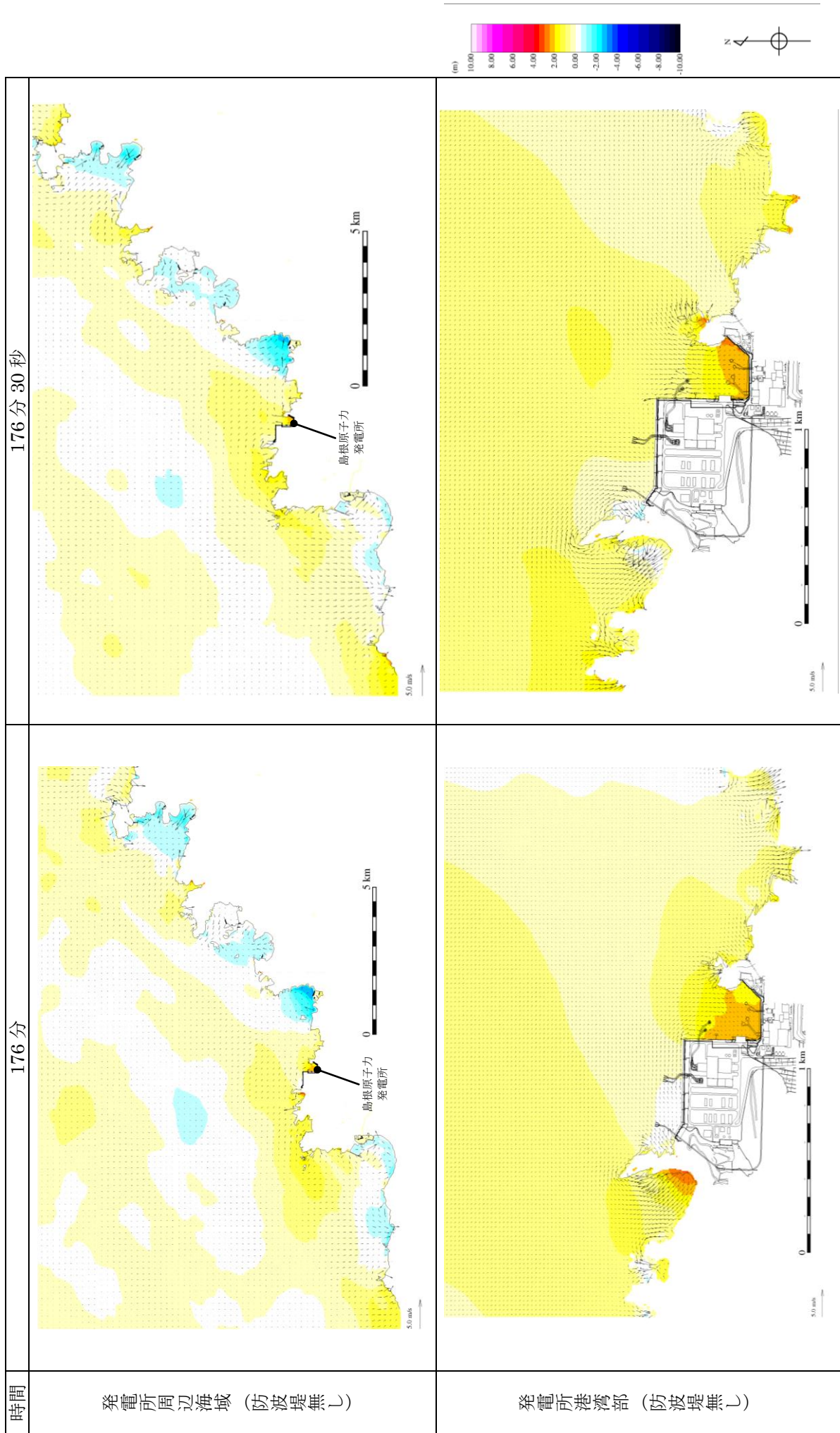
発電所港湾部 (防波堤無し)

第 5 図 (5) 基準津波 5 の水位変動・流向ベクトル

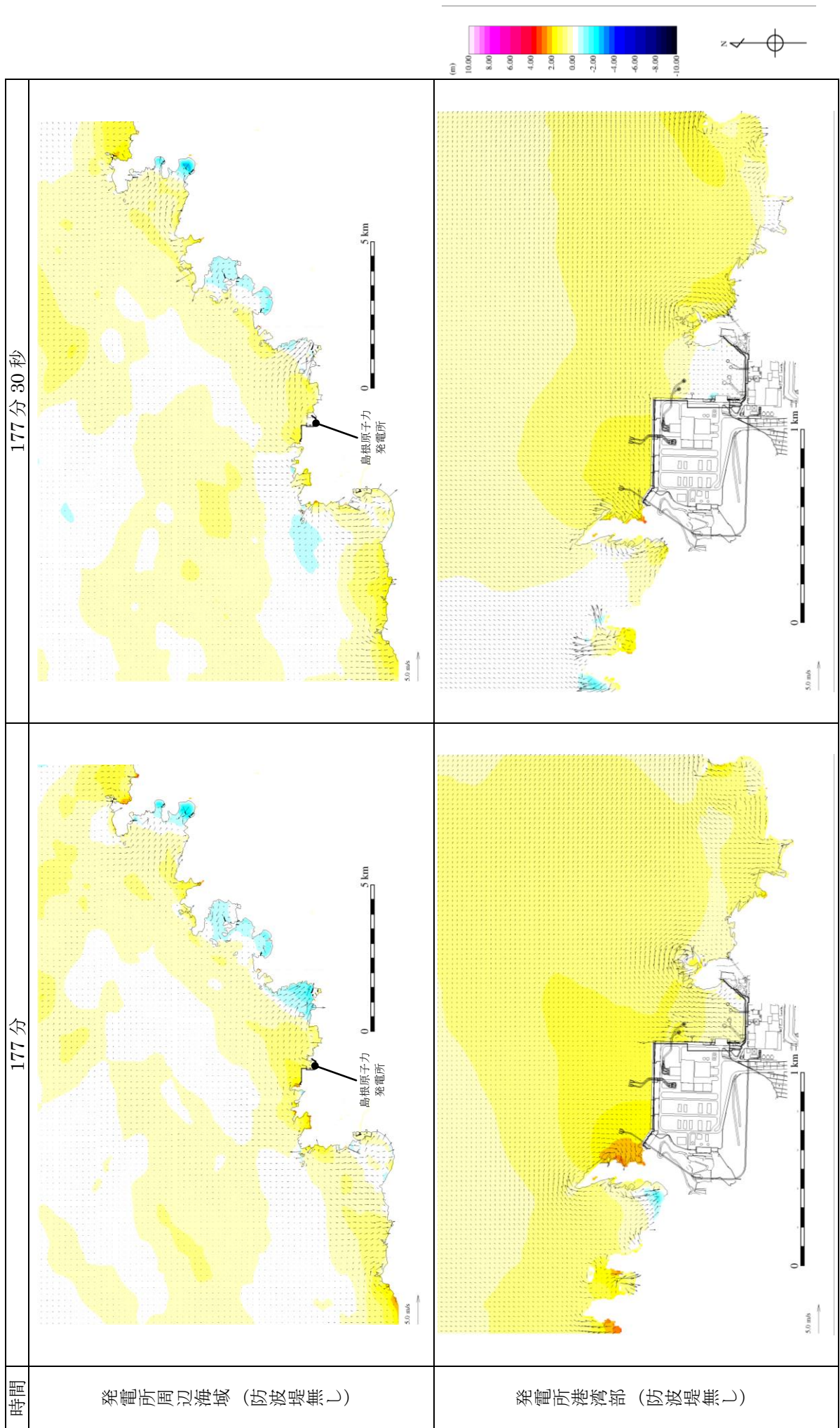


第 5 図(6) 基準津波 5 の水位変動・流向ベクトル





第 5 図 (7) 基準津波 5 の水位変動・流向ベクトル



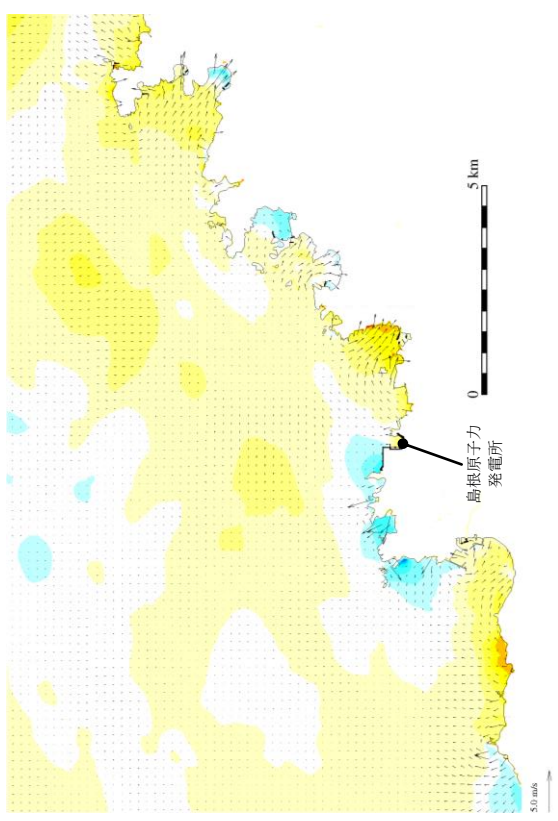
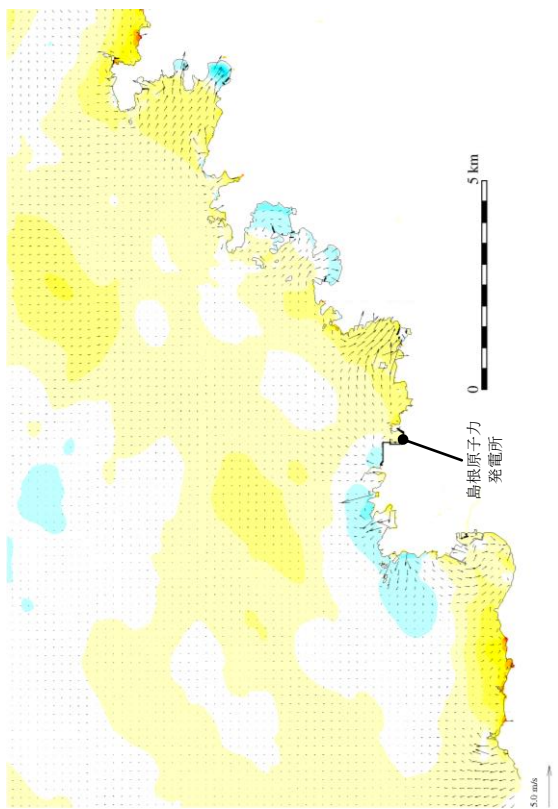
第 5 図 (8) 基準津波 5 の水位変動・流向ベクトル

時間

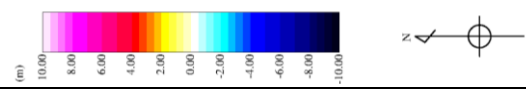
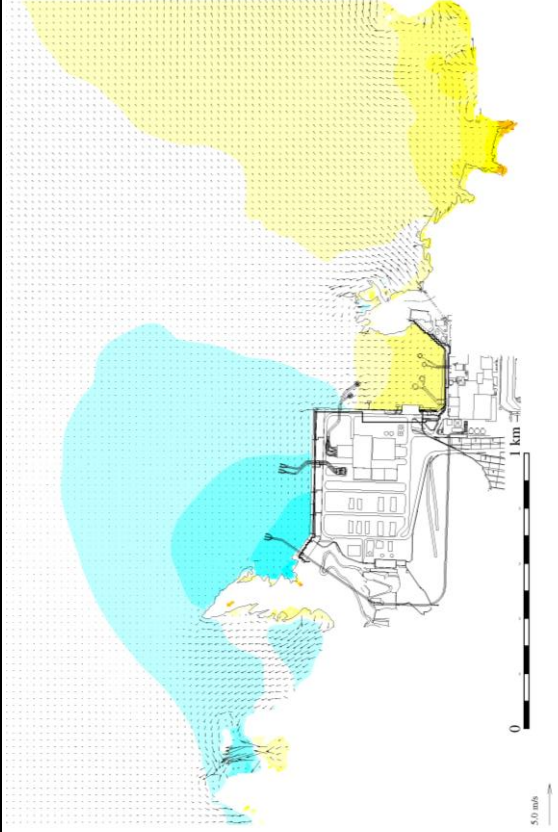
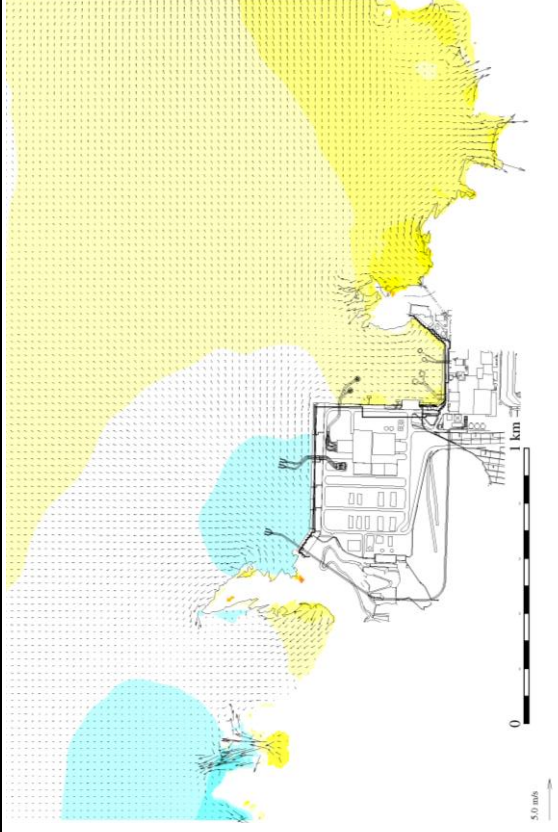
178分

178分30秒

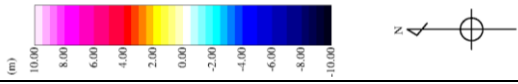
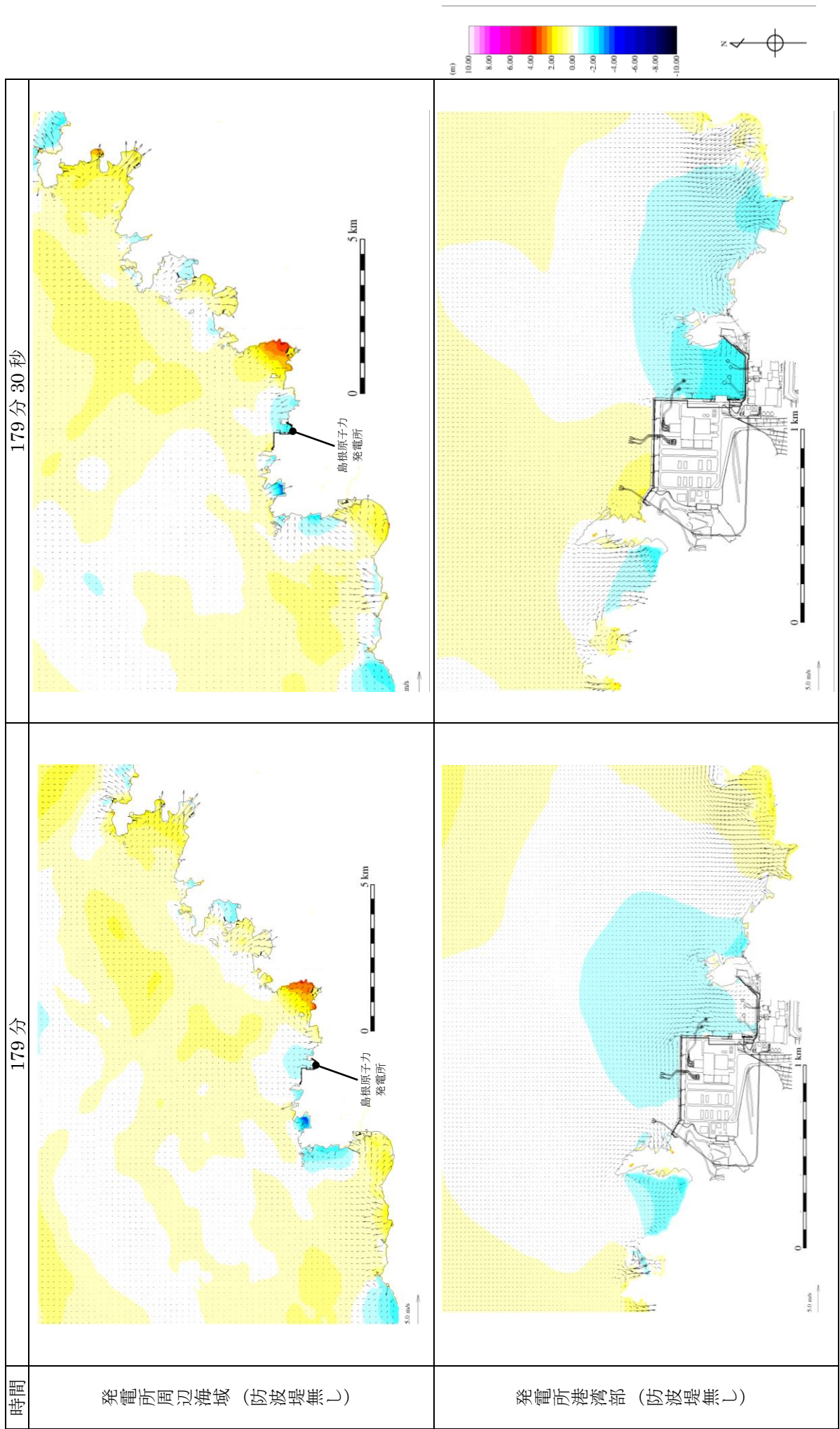
発電所周辺海域（防波堤無し）



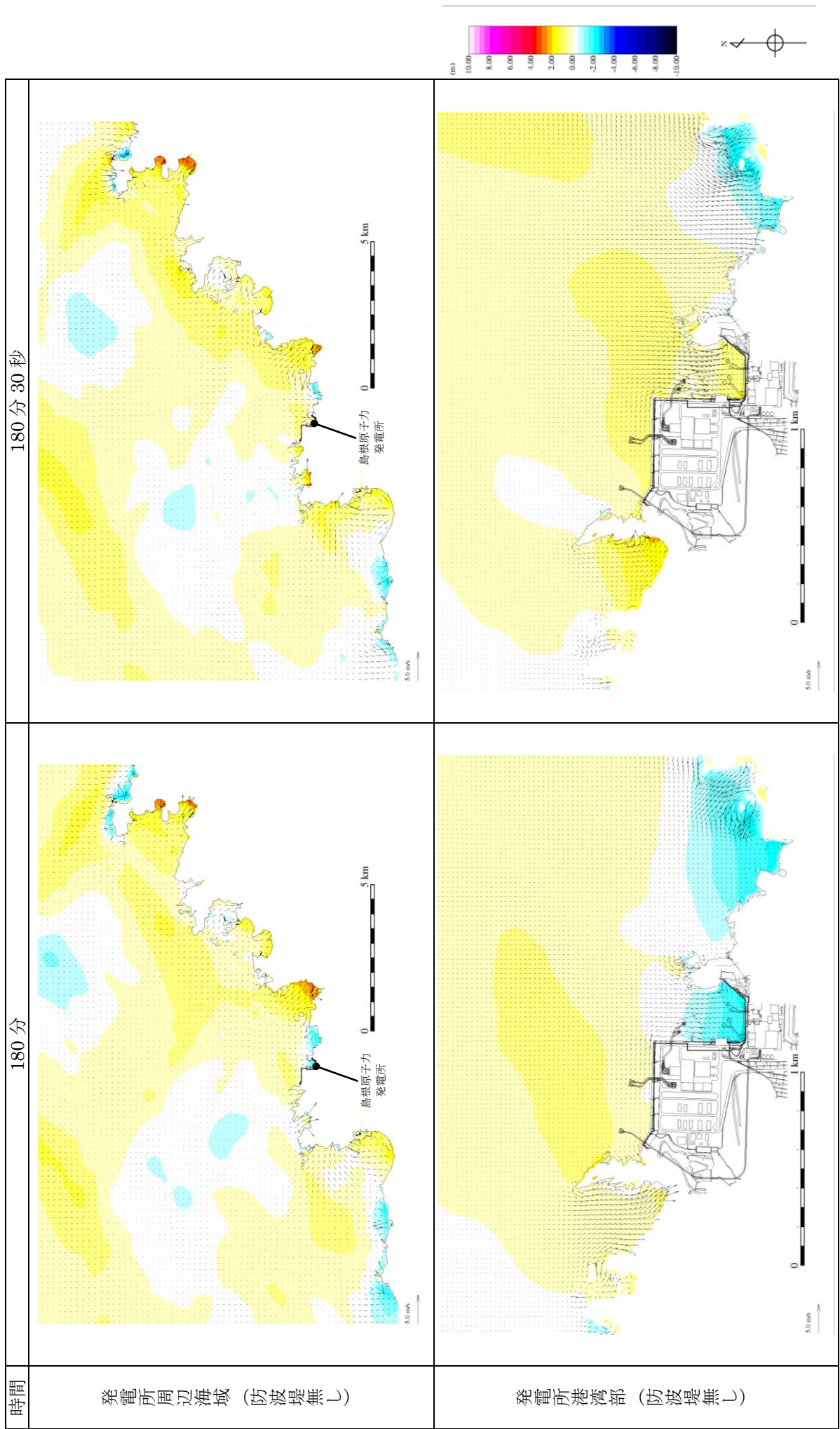
発電所港湾部（防波堤無し）



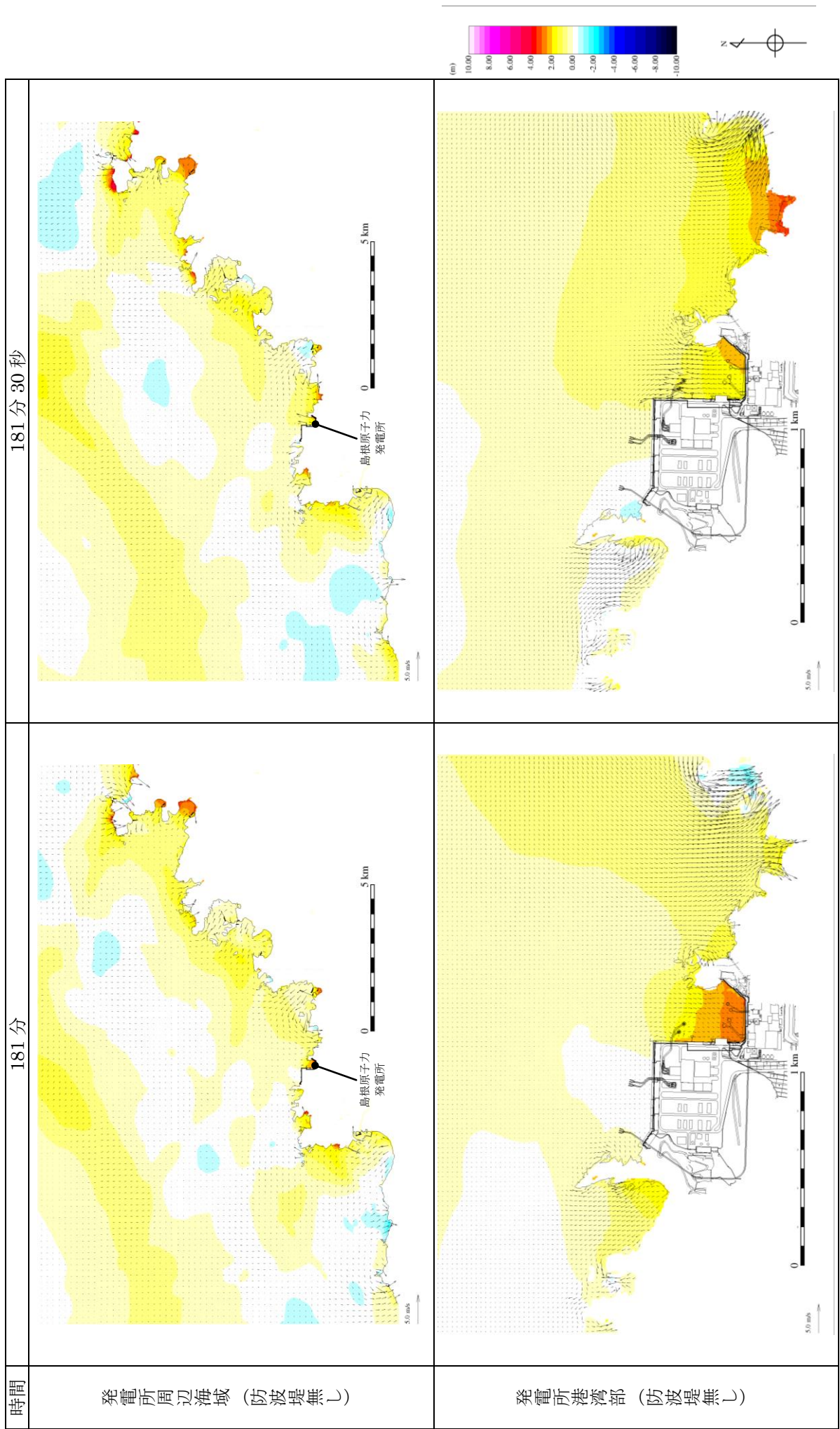
第5図(9) 基準津波5の水位変動・流向ベクトル



第 5 図(10) 基準津波 5 の水位変動・流向ベクトル

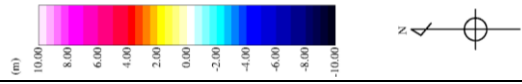
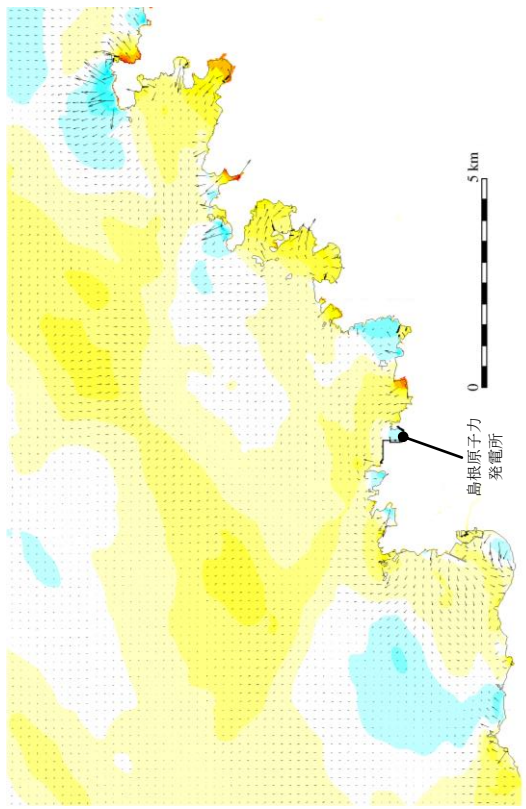


第 5 図(11) 基準津波 5 の水位変動・流向ベクトル

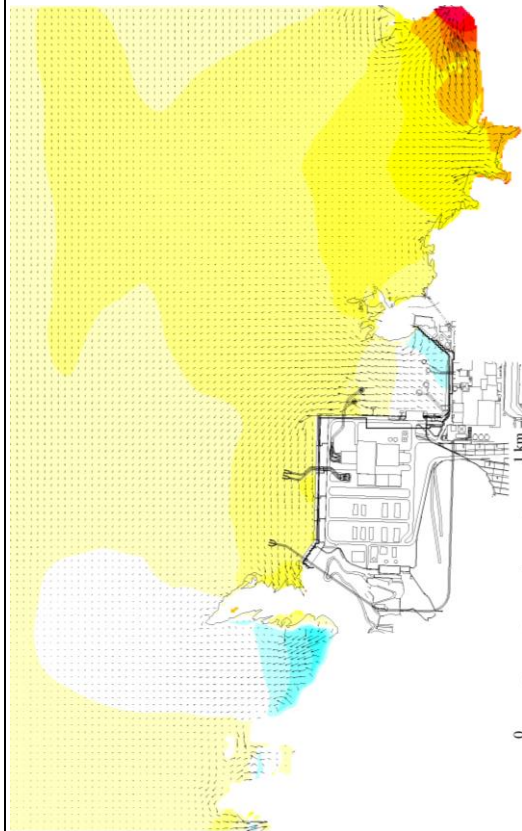
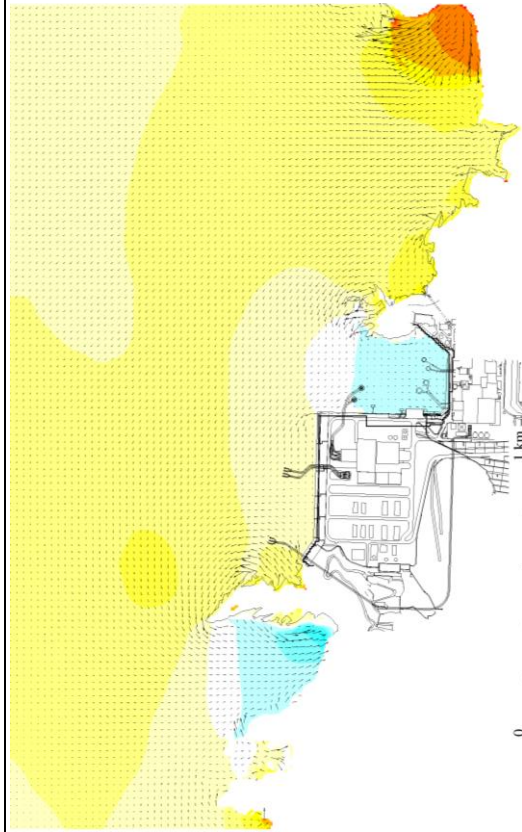
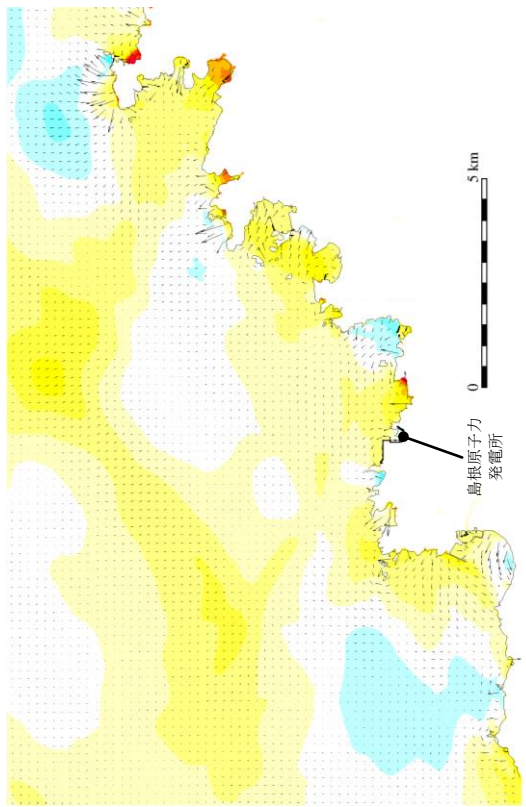


第 5 図(12) 基準津波 5 の水位変動・流向ベクトル

182分30秒



182分



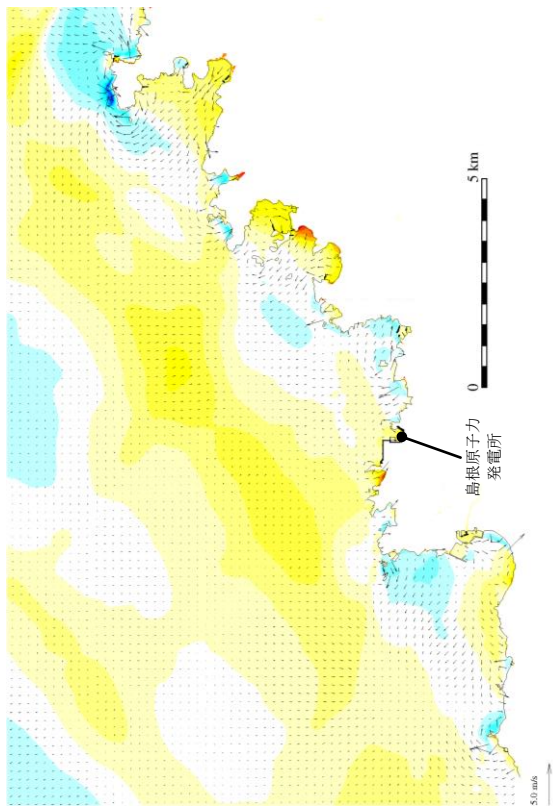
時間

発電所周辺海域 (防波堤無し)

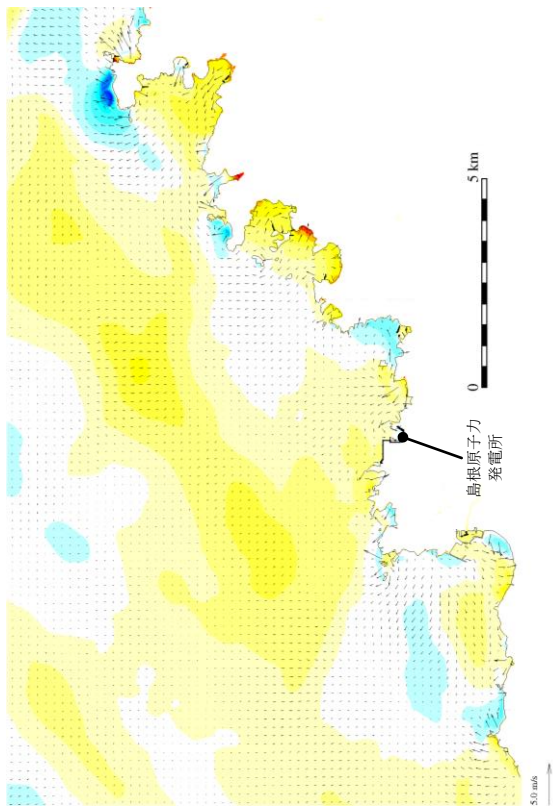
発電所港湾部 (防波堤無し)

第5図(13) 基準津波5の水位変動・流向ベクトル

183分30秒

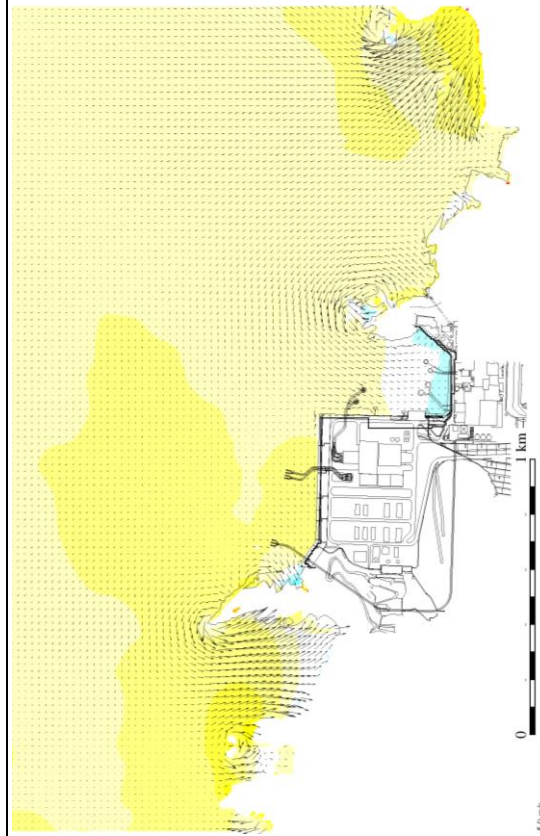
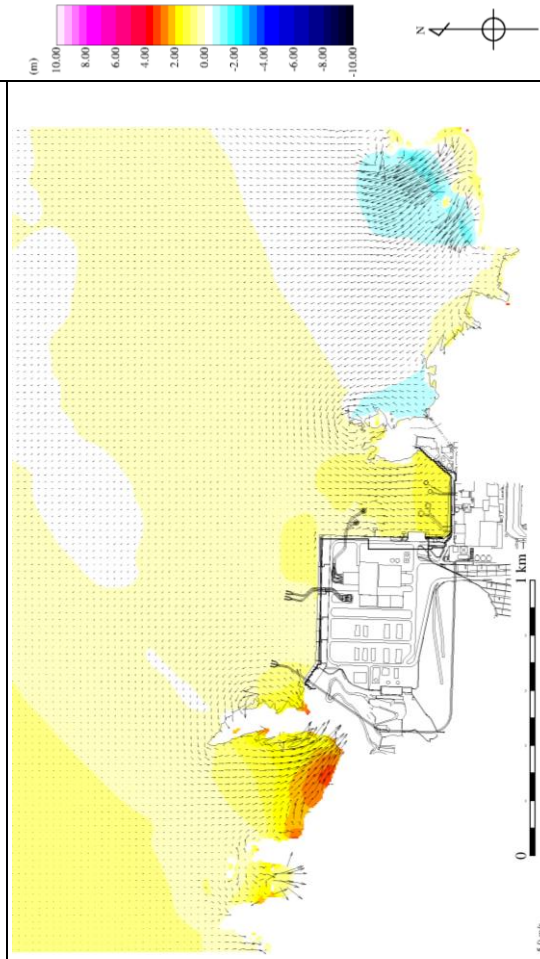


183分



時間

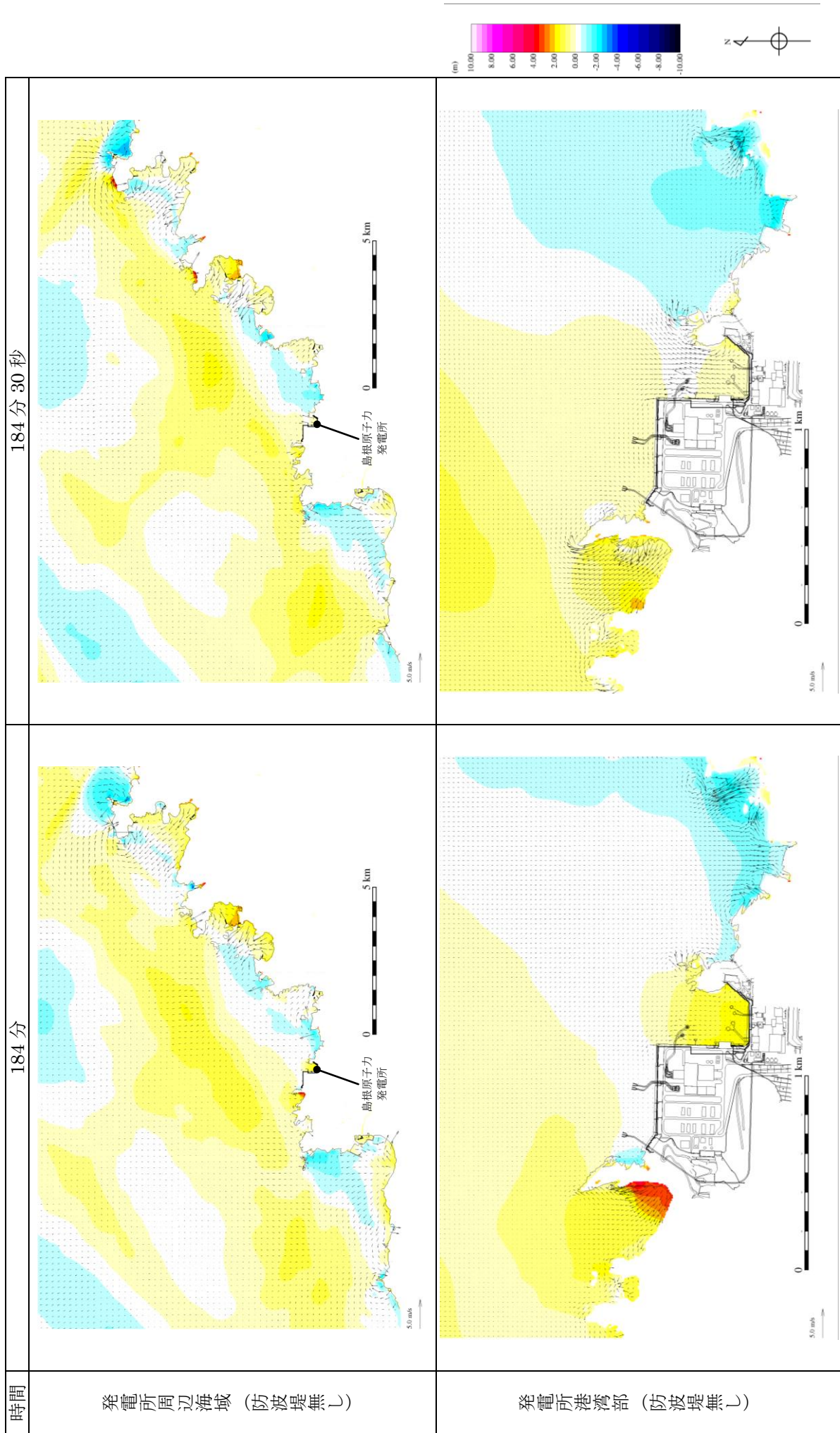
発電所周辺海域 (防波堤無し)



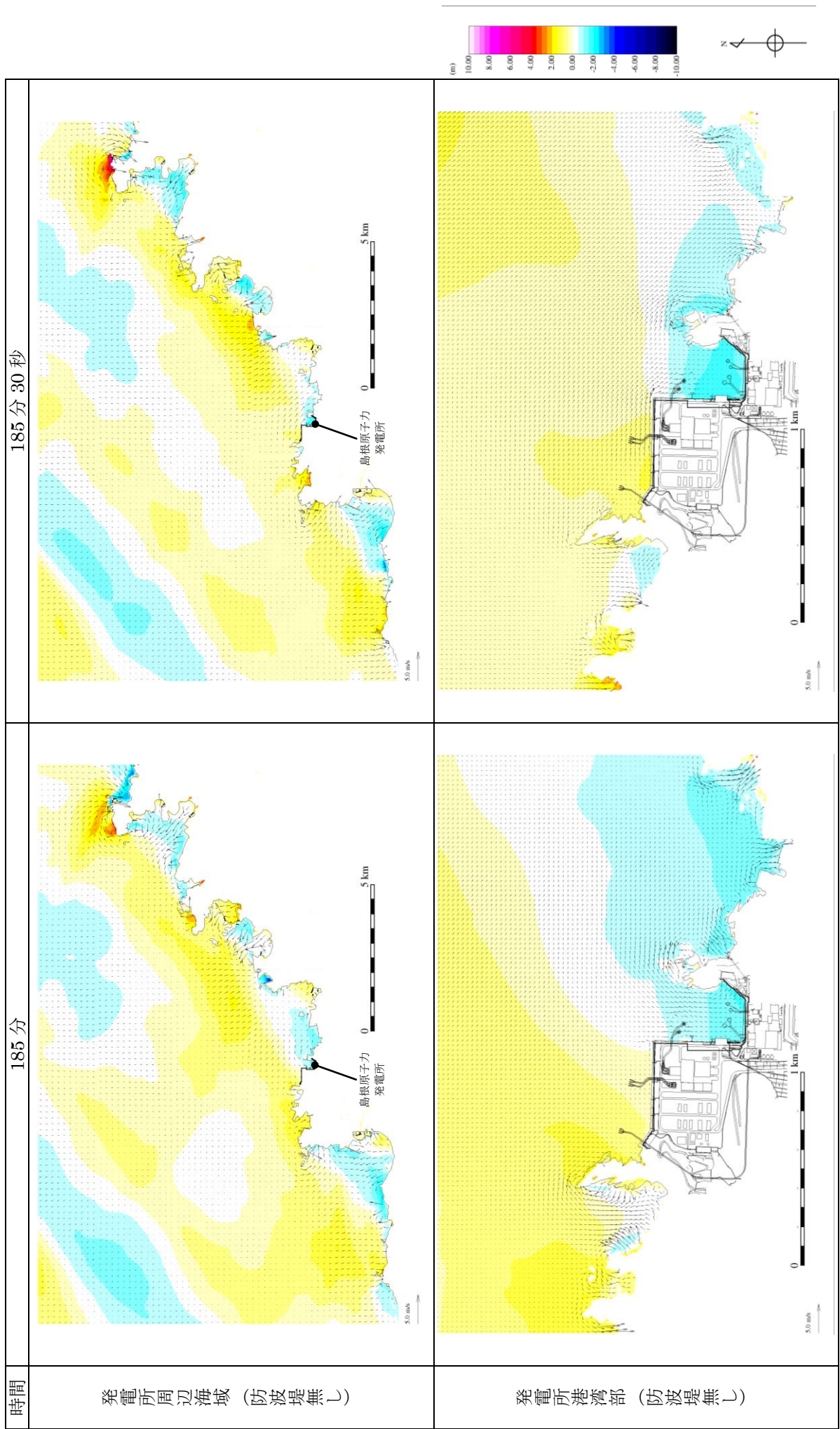
発電所港湾部 (防波堤無し)

第5図(14) 基準津波5の水位変動・流向ベクトル

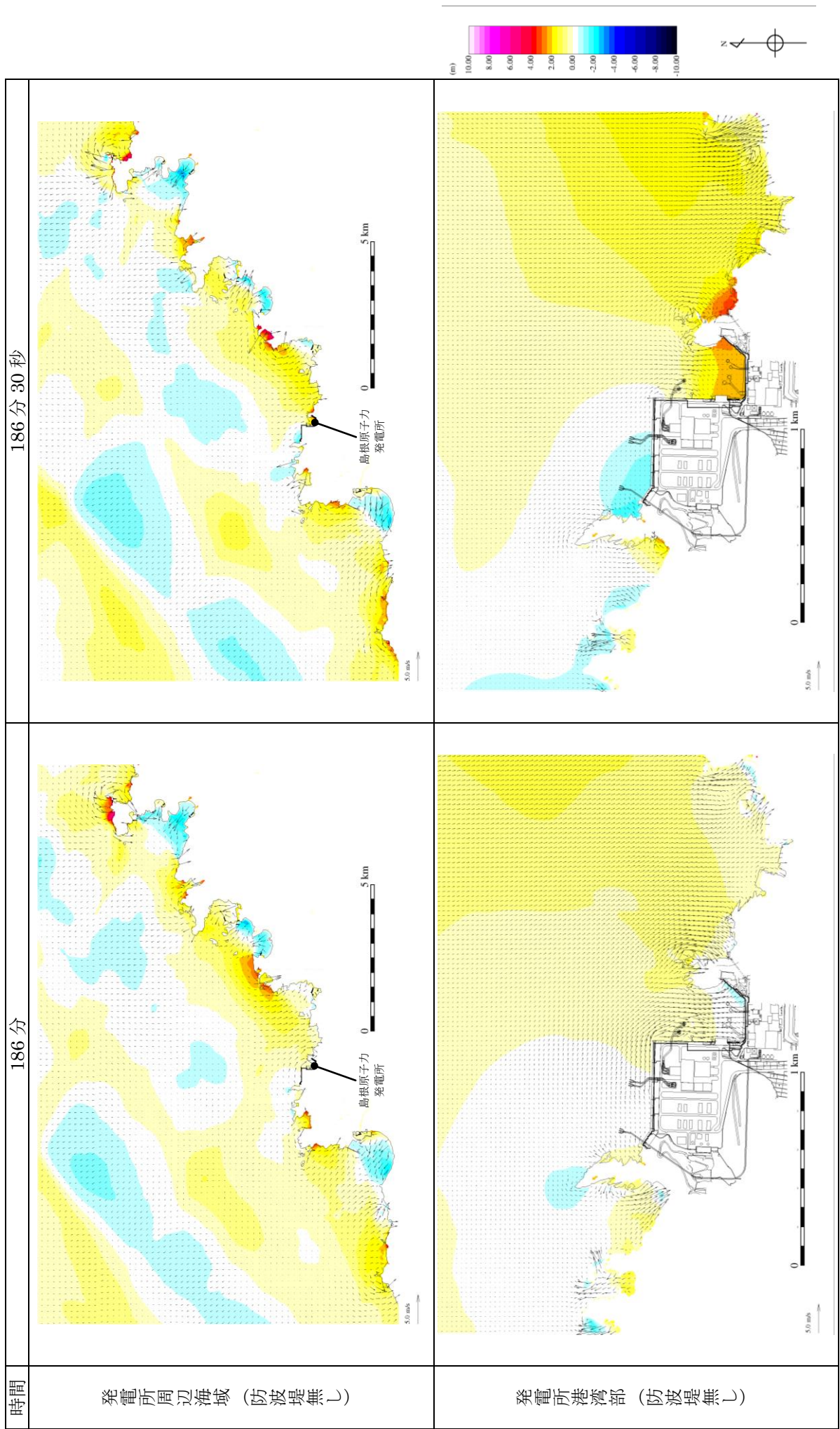




第 5 図(15) 基準津波 5 の水位変動・流向ベクトル

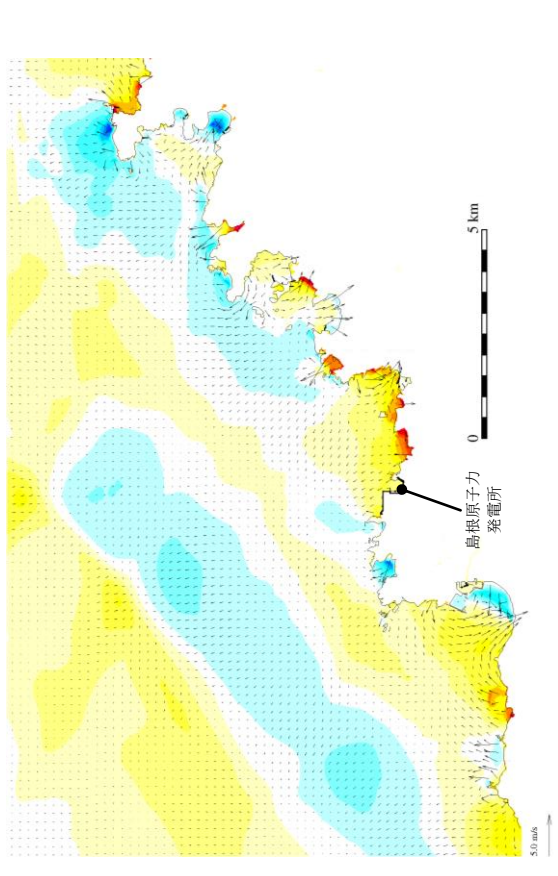


第 5 図(16) 基準津波 5 の水位変動・流向ベクトル

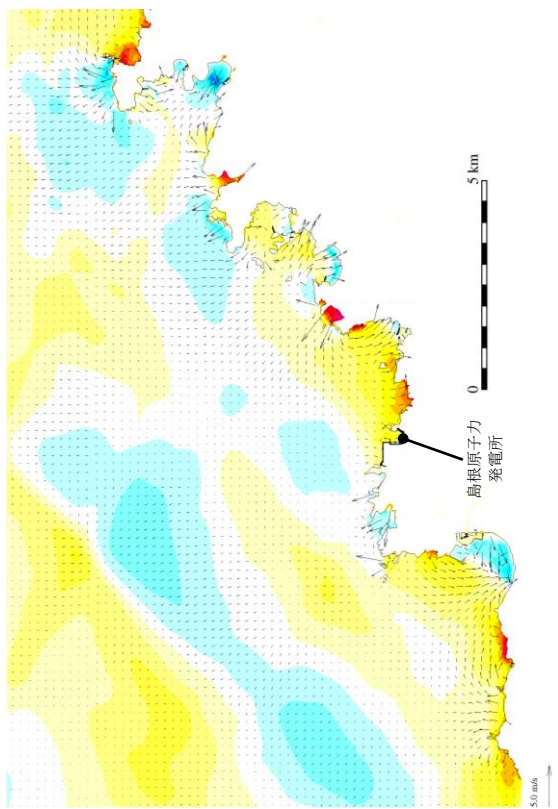


第5図(17) 基準津波5の水位変動・流向ベクトル

187分30秒

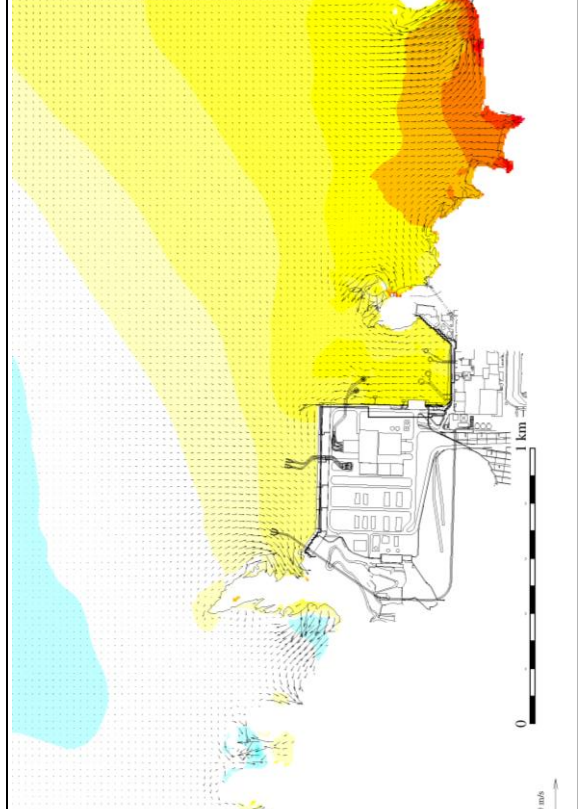
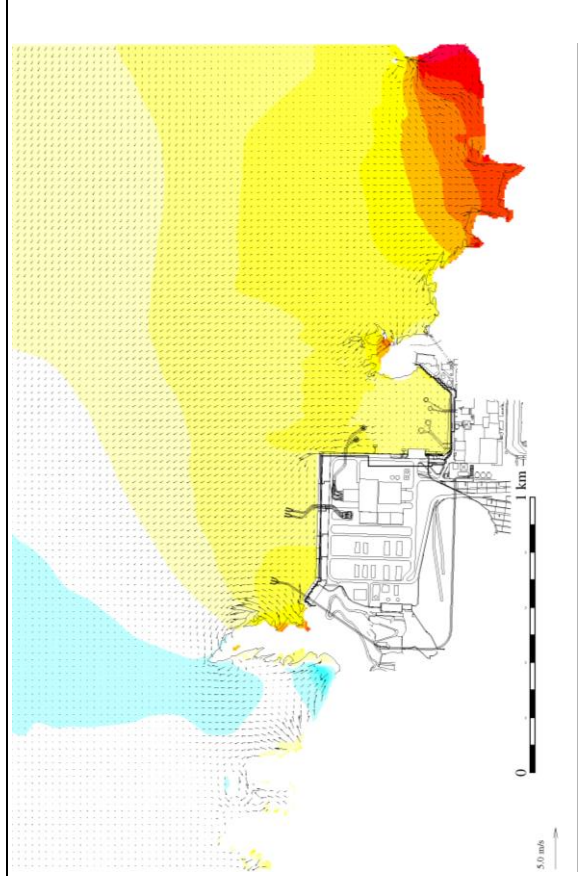
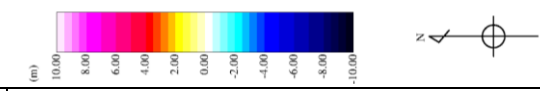


187分



時間

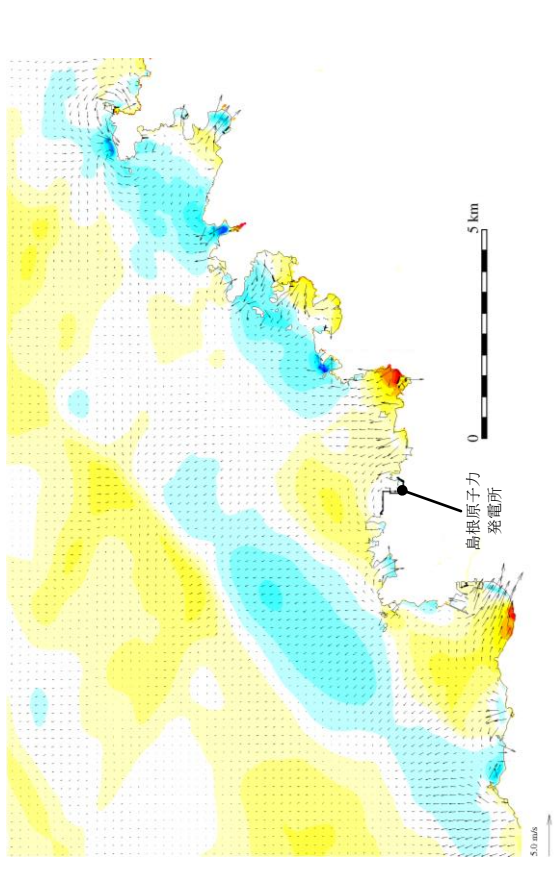
発電所周辺海域 (防波堤無し)



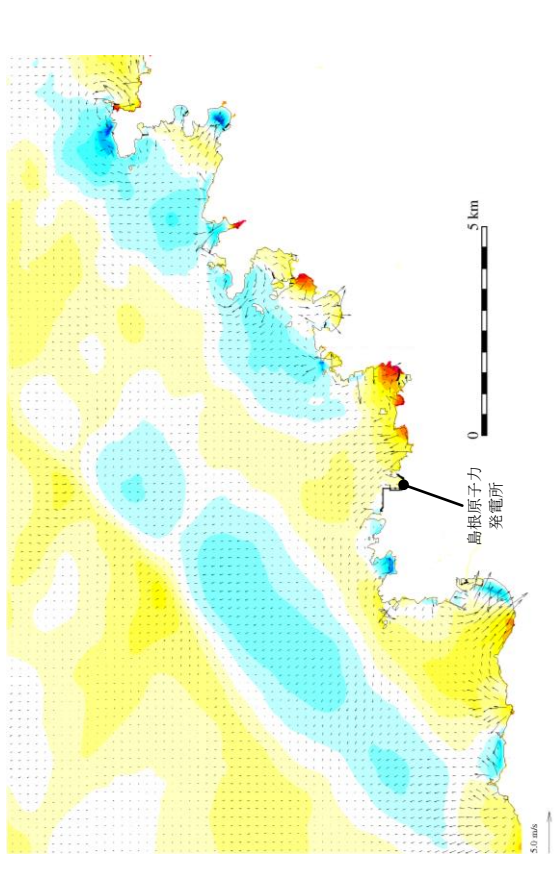
発電所港湾部 (防波堤無し)

第5図(18) 基準津波5の水位変動・流向ベクトル

188分30秒

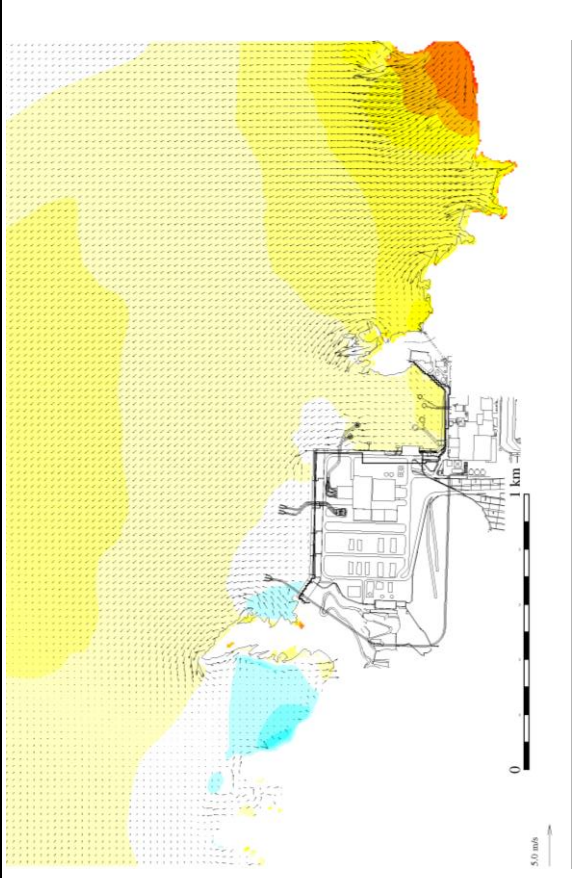
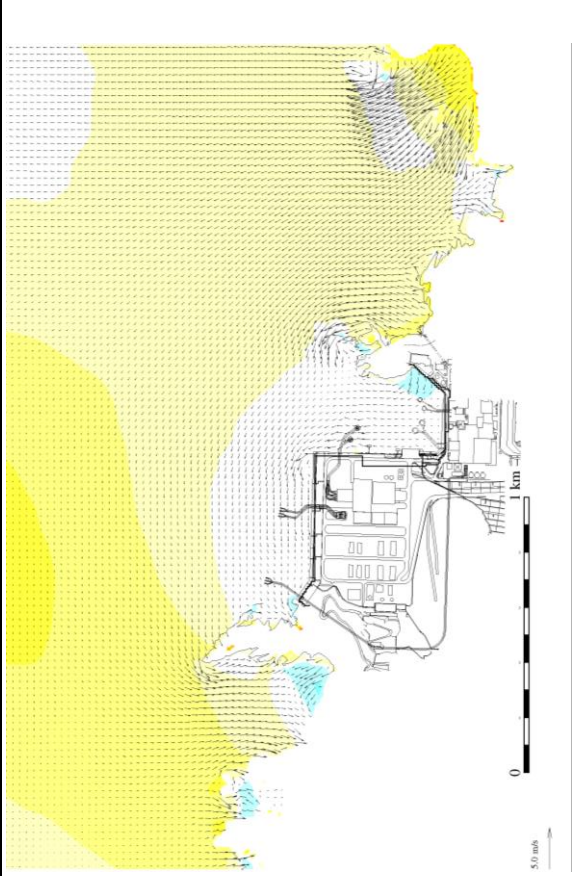
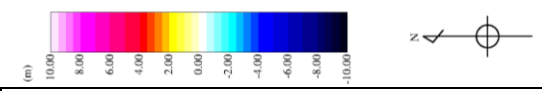


188分



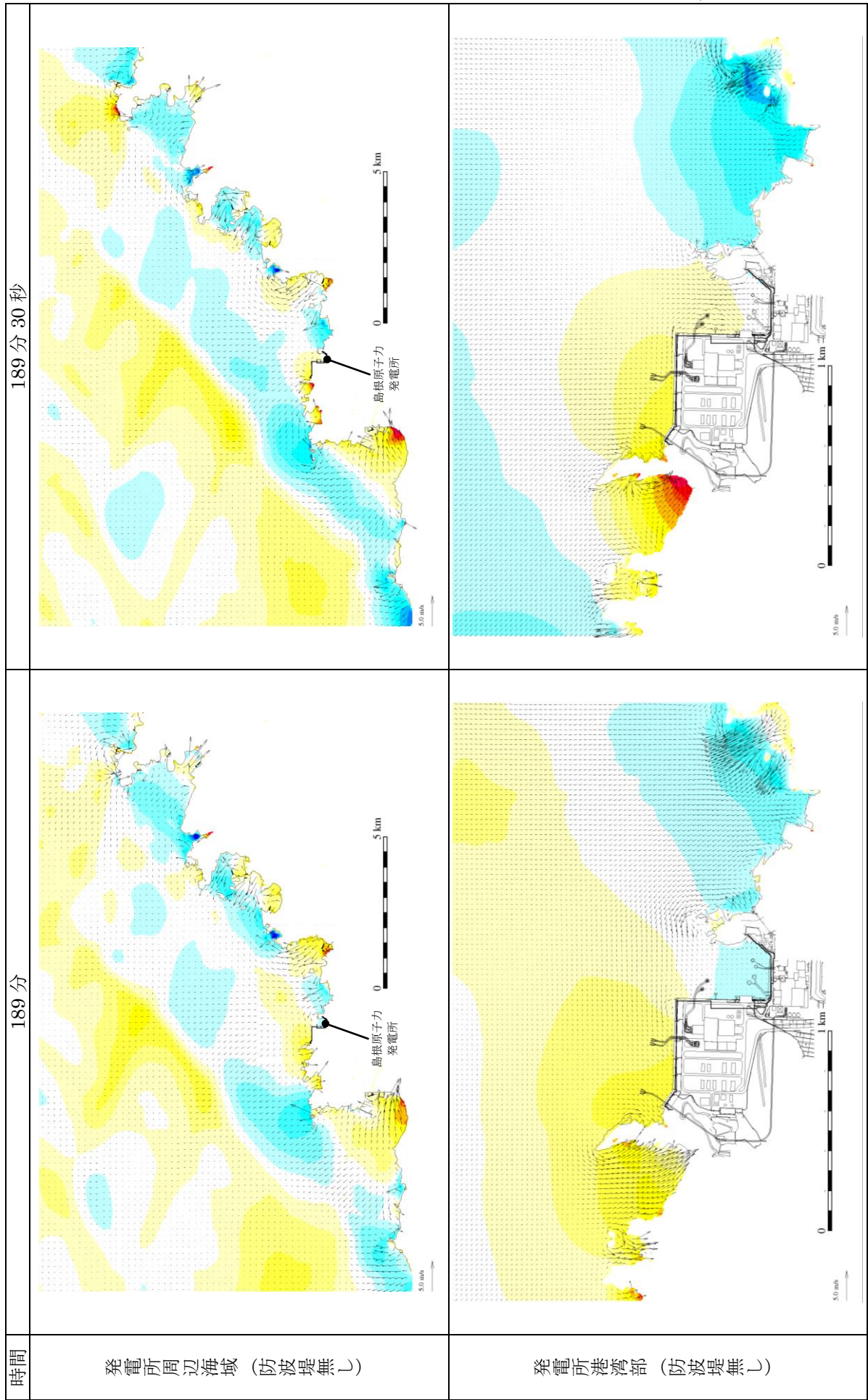
時間

発電所周辺海域 (防波堤無し)

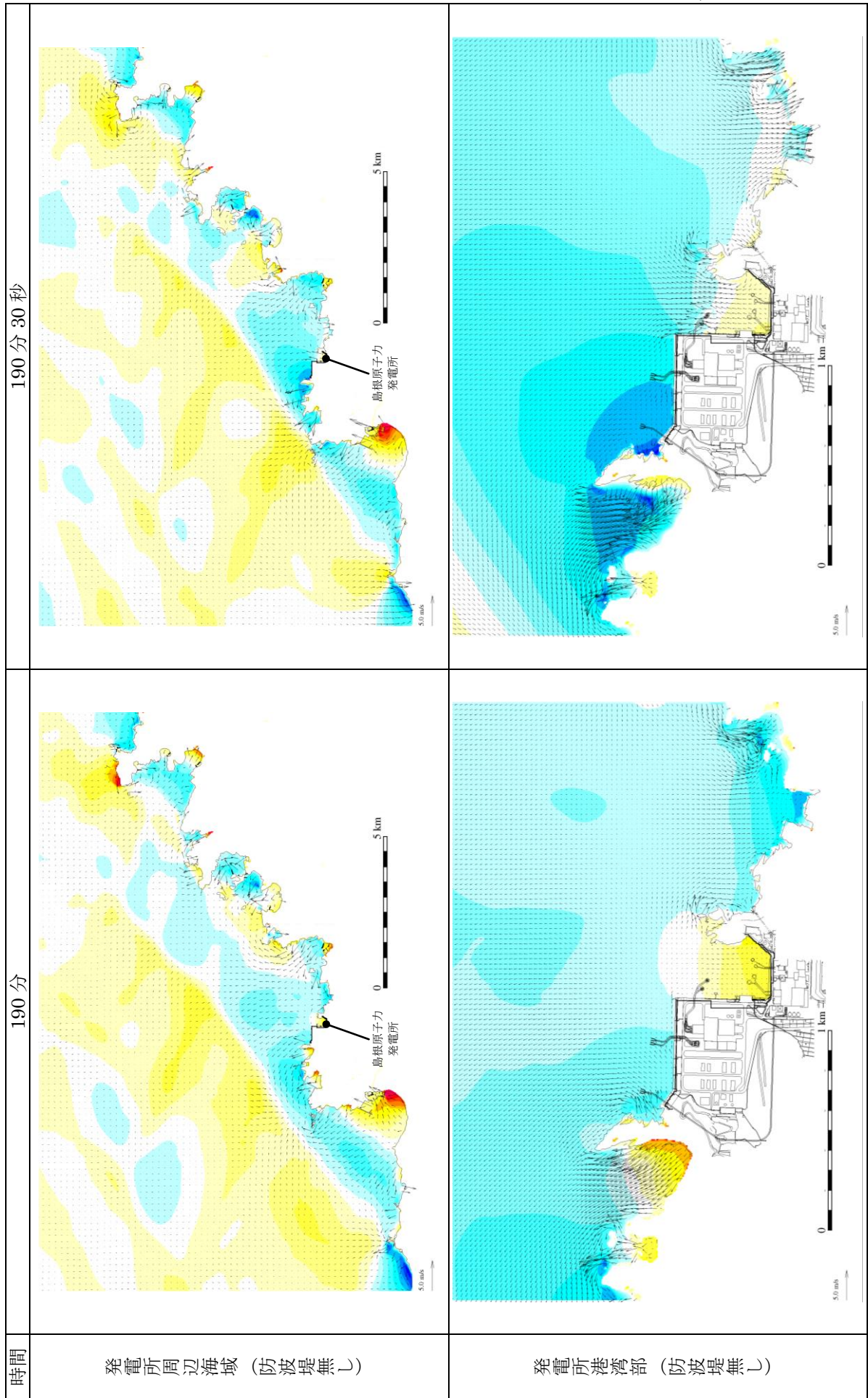


発電所港湾部 (防波堤無し)

第5図(19) 基準津波5の水位変動・流向ベクトル

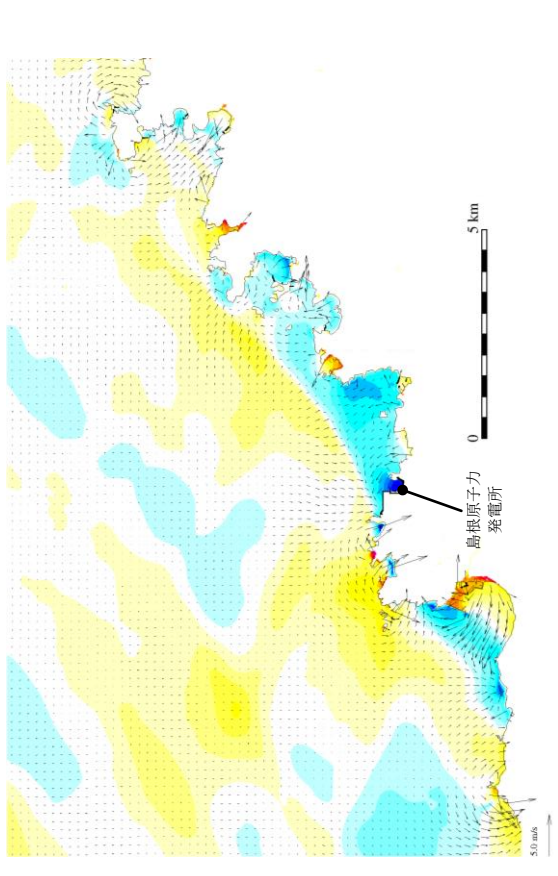


第 5 図(20) 基準津波 5 の水位変動・流向ベクトル

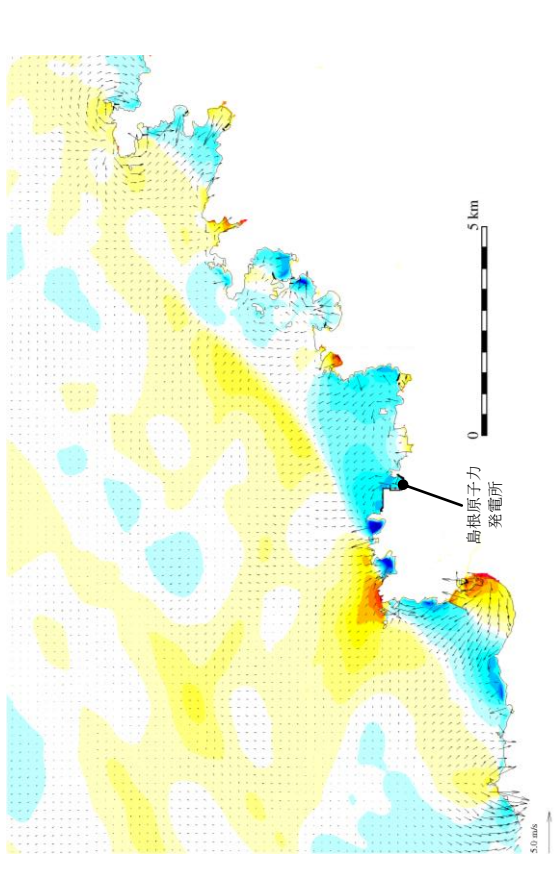


第 5 図(21) 基準津波 5 の水位変動・流向ベクトル

191分30秒

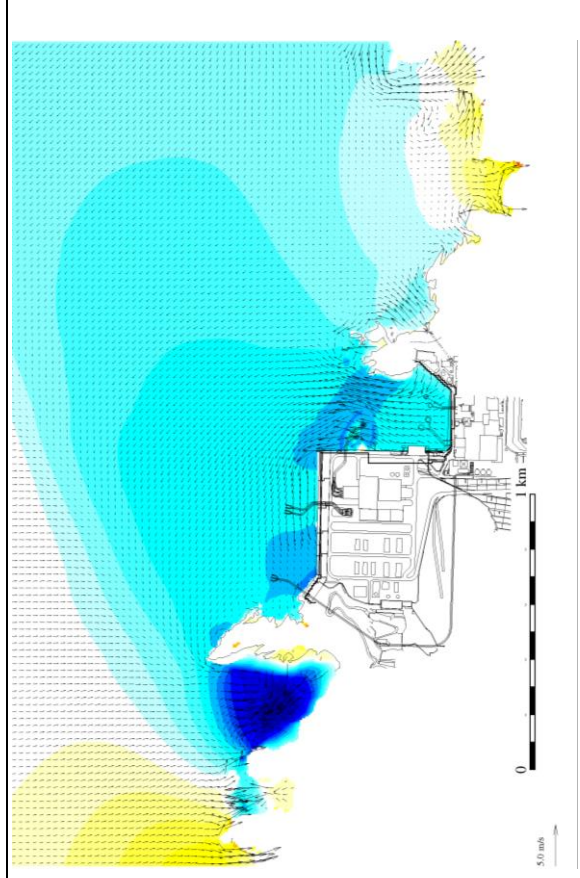
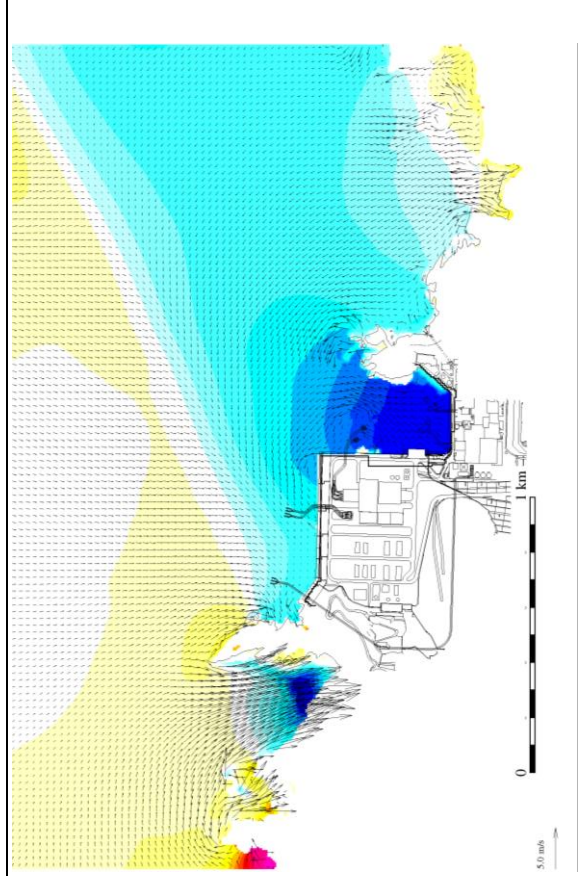
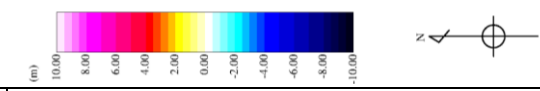


191分



時間

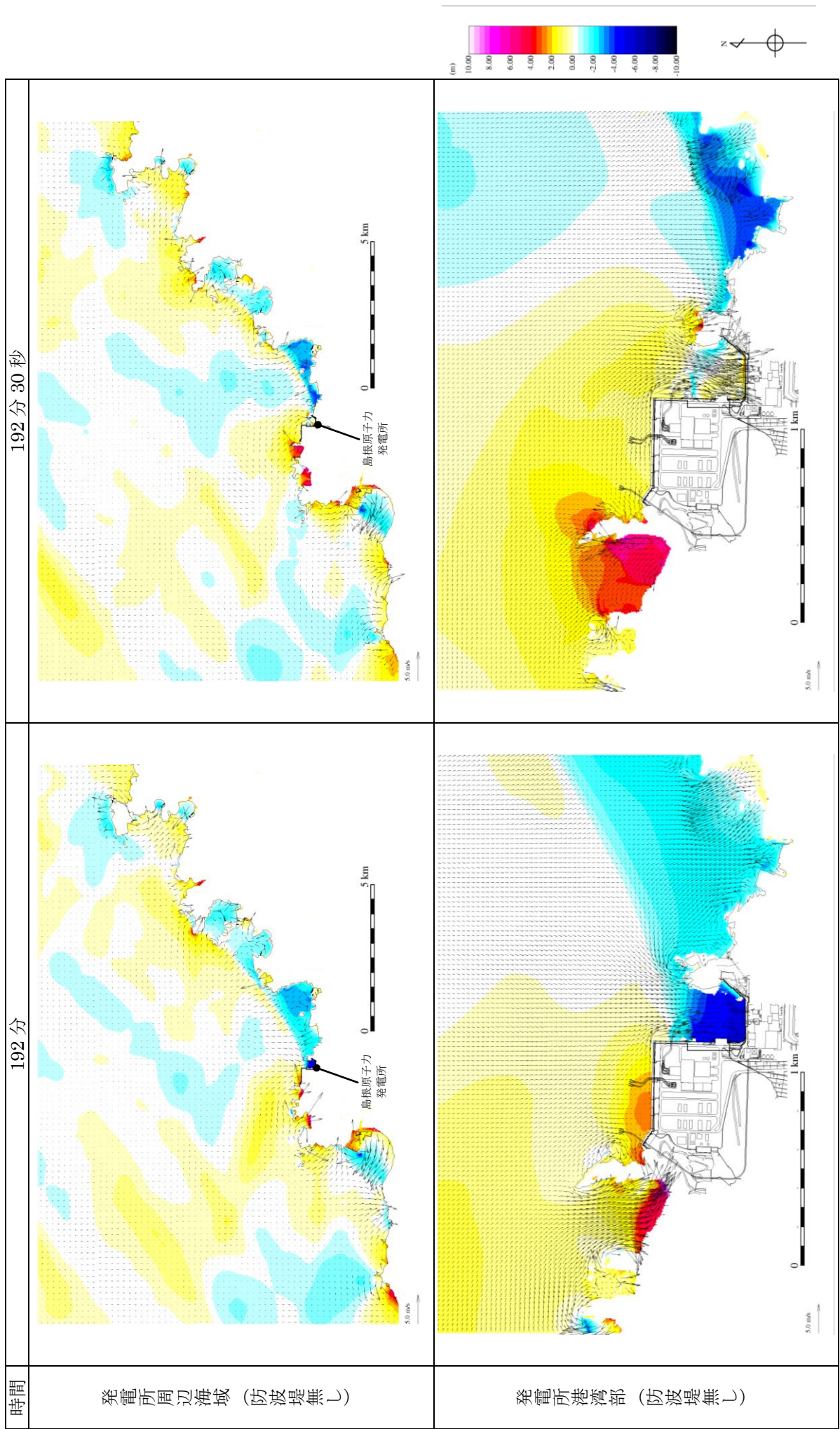
発電所周辺海域 (防波堤無し)



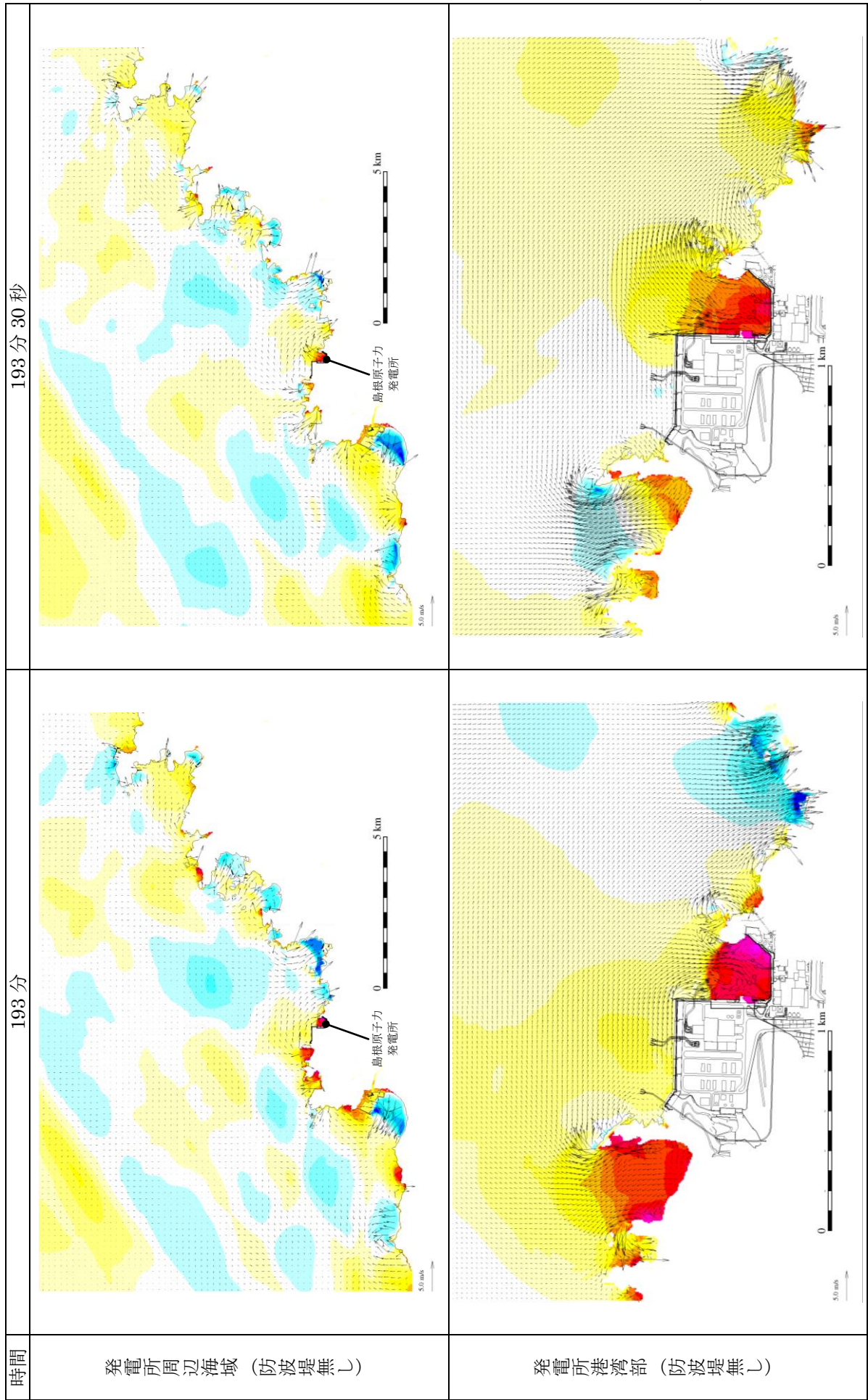
発電所港湾部 (防波堤無し)

第5図(22) 基準津波5の水位変動・流向ベクトル



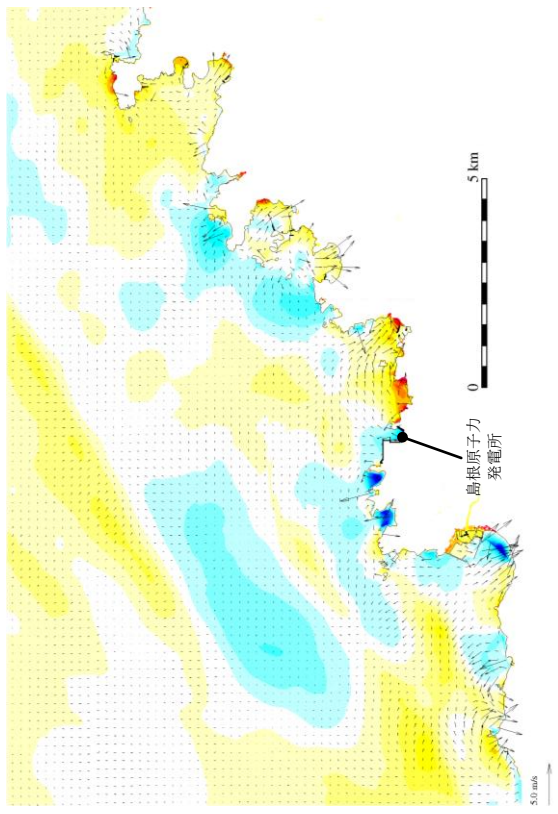


第 5 図(23) 基準津波 5 の水位変動・流向ベクトル

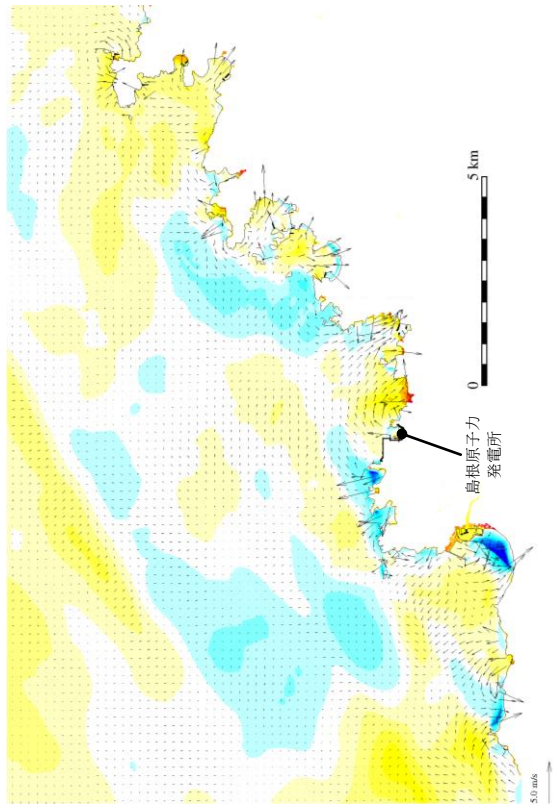


第 5 図(24) 基準津波 5 の水位変動・流向ベクトル

194分30秒

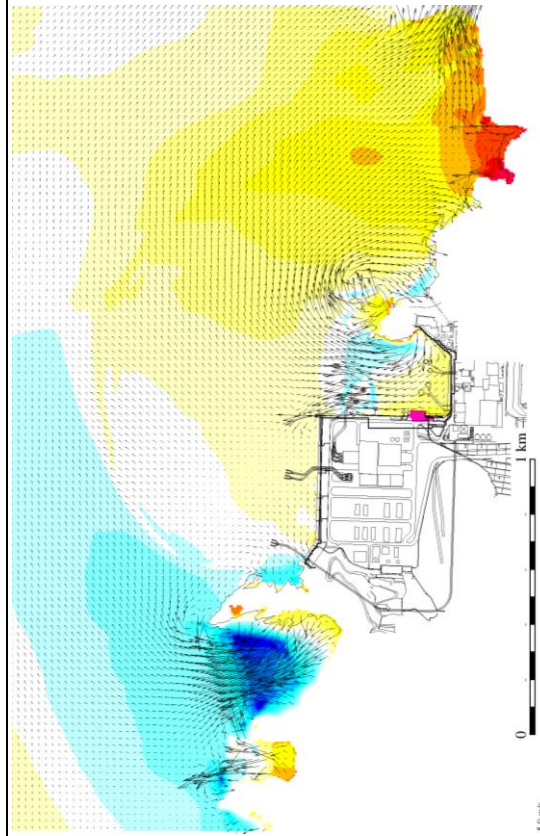
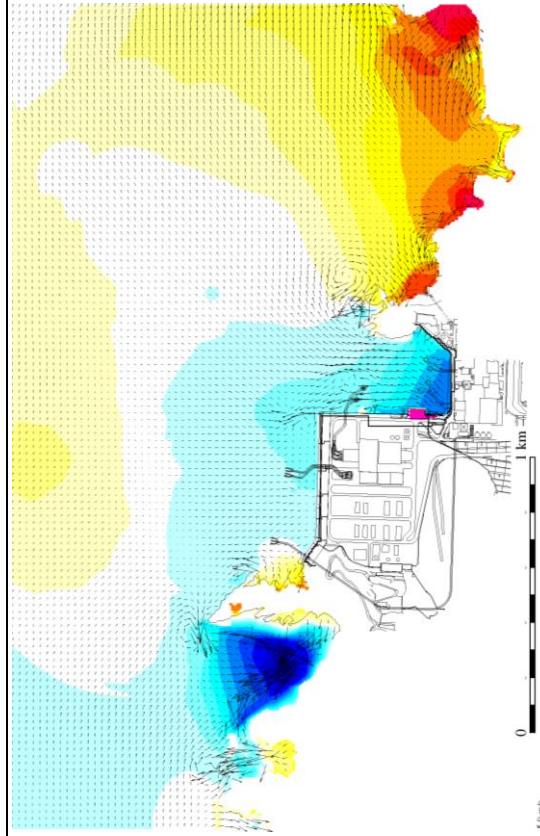
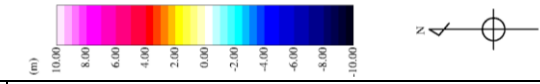


194分



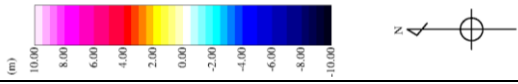
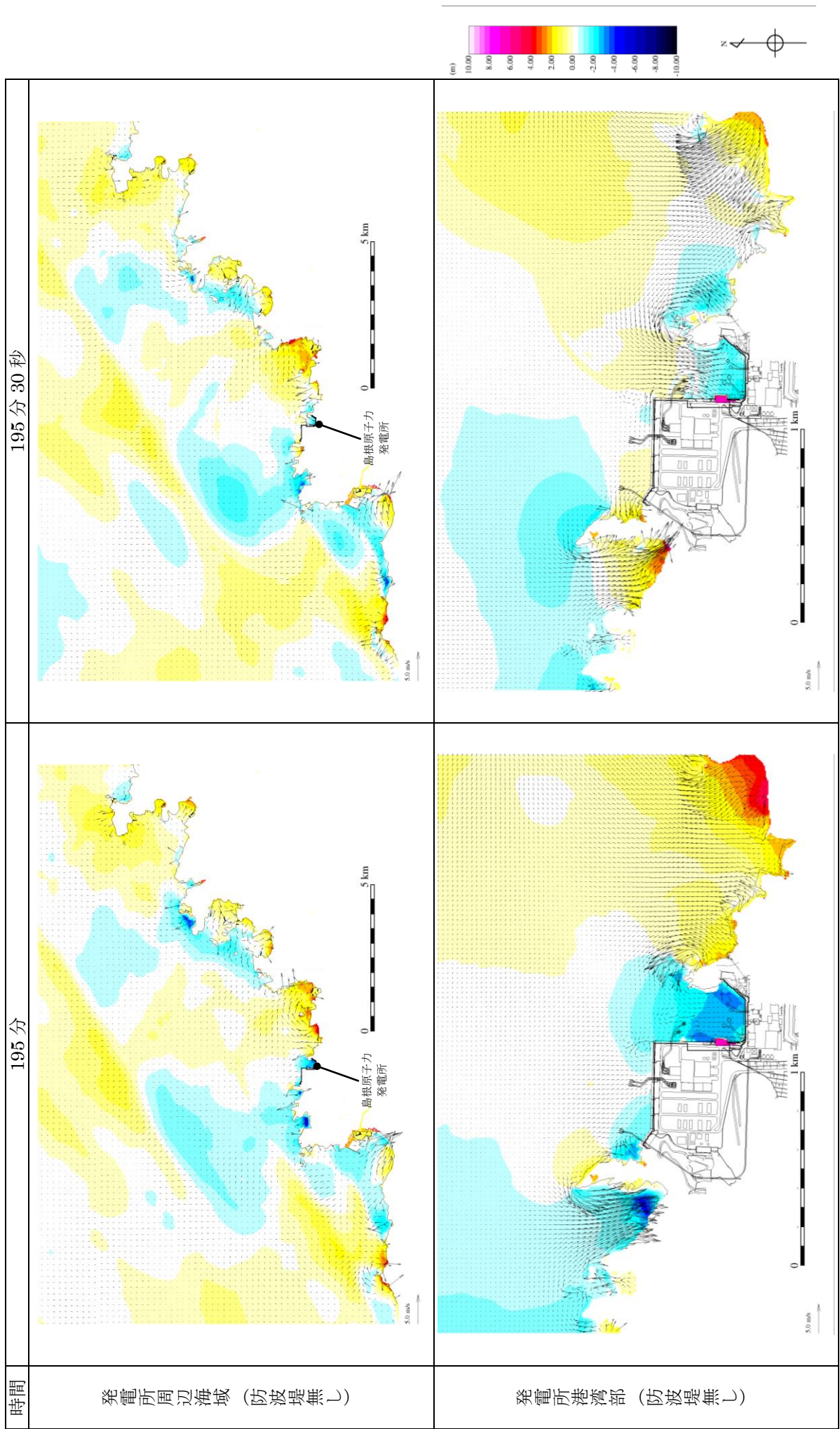
時間

発電所周辺海域 (防波堤無し)

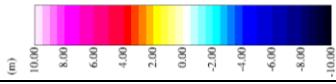
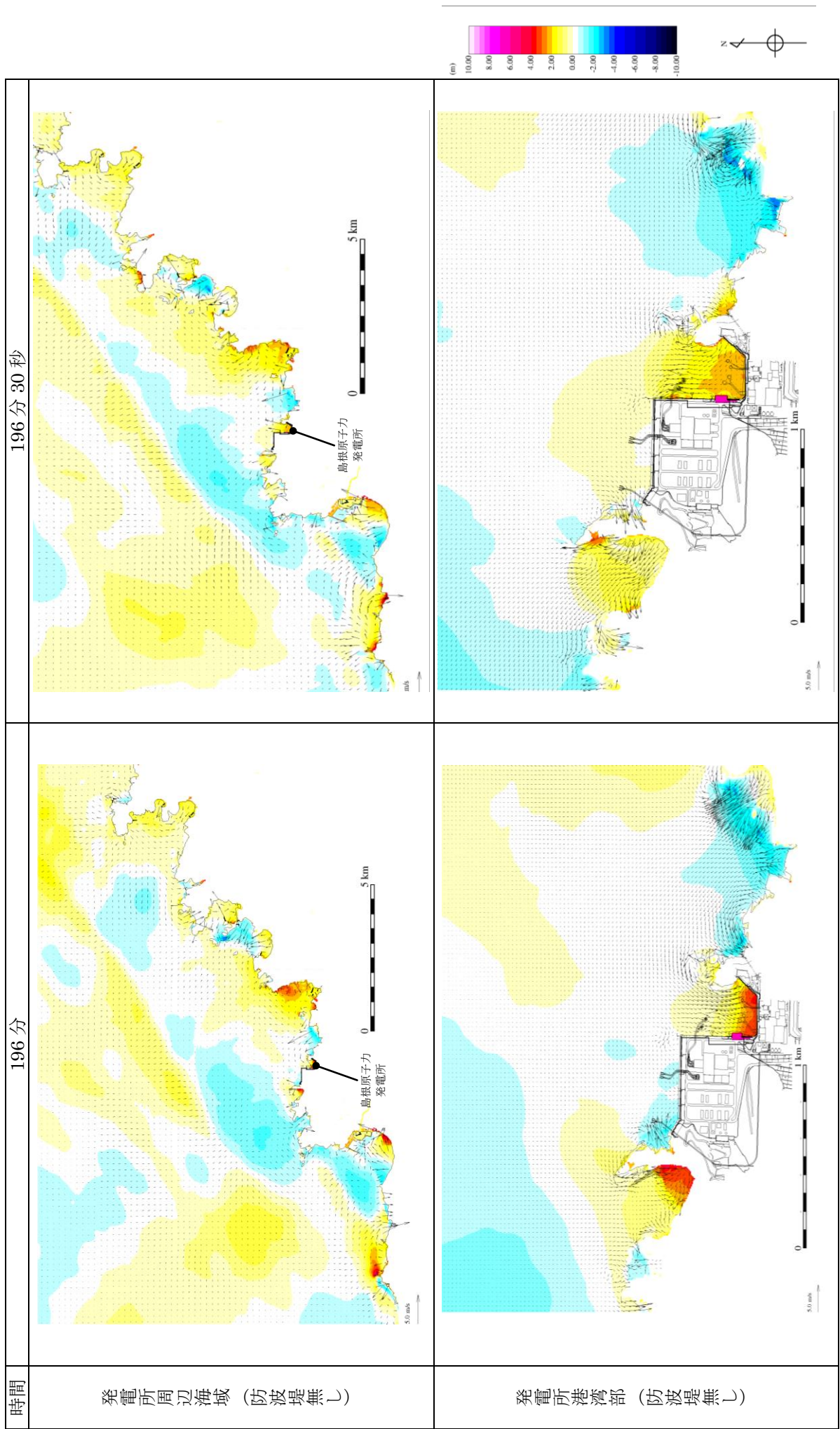


発電所港湾部 (防波堤無し)

第5図(25) 基準津波5の水位変動・流向ベクトル

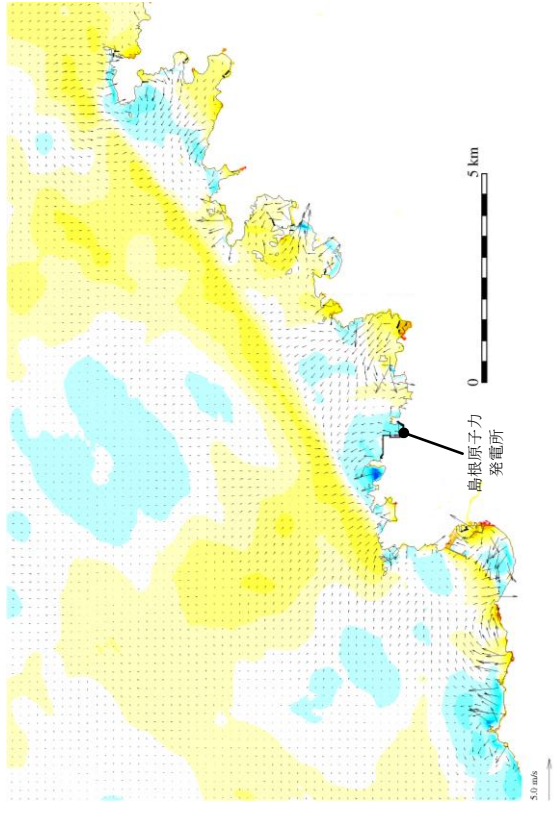


第 5 図(26) 基準津波 5 の水位変動・流向ベクトル

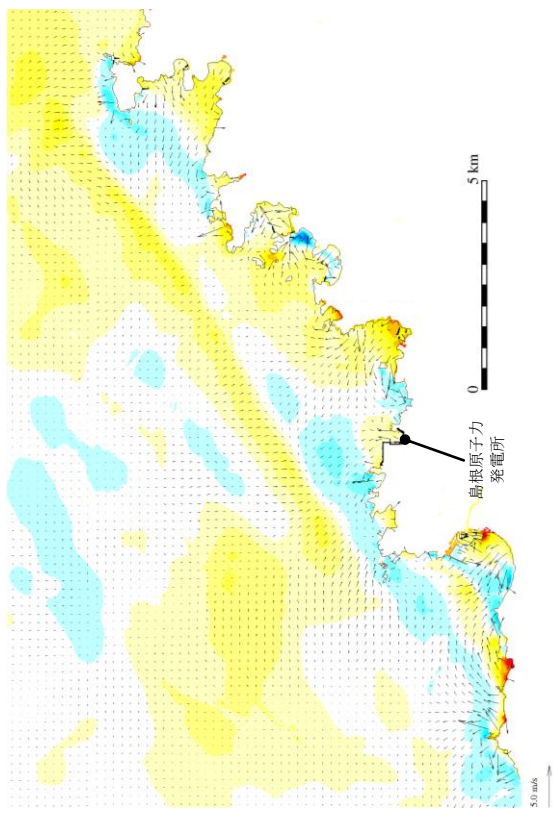


第 5 図(27) 基準津波 5 の水位変動・流向ベクトル

197分30秒

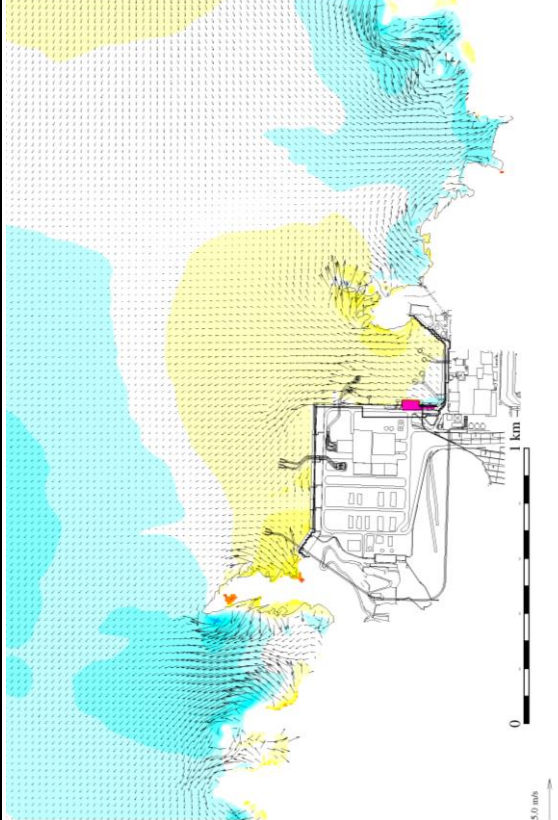
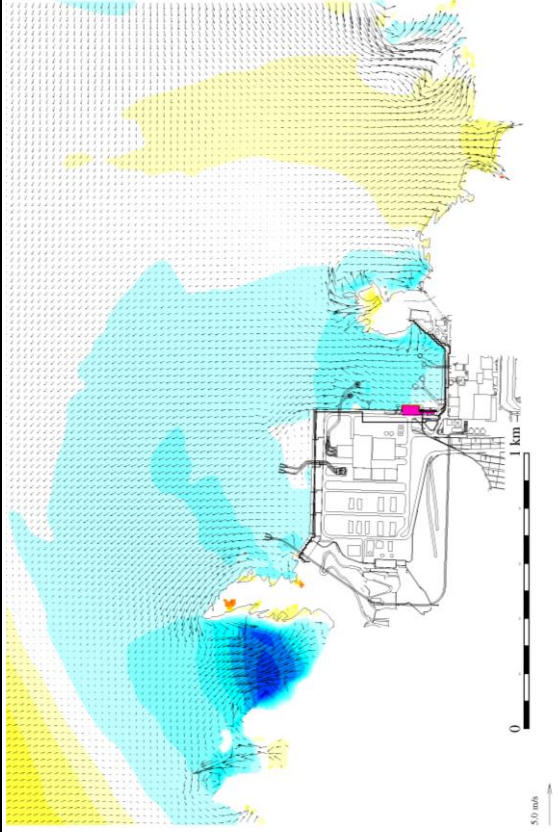
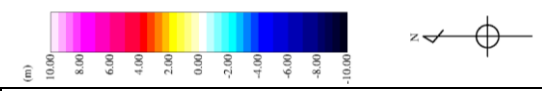


197分



時間

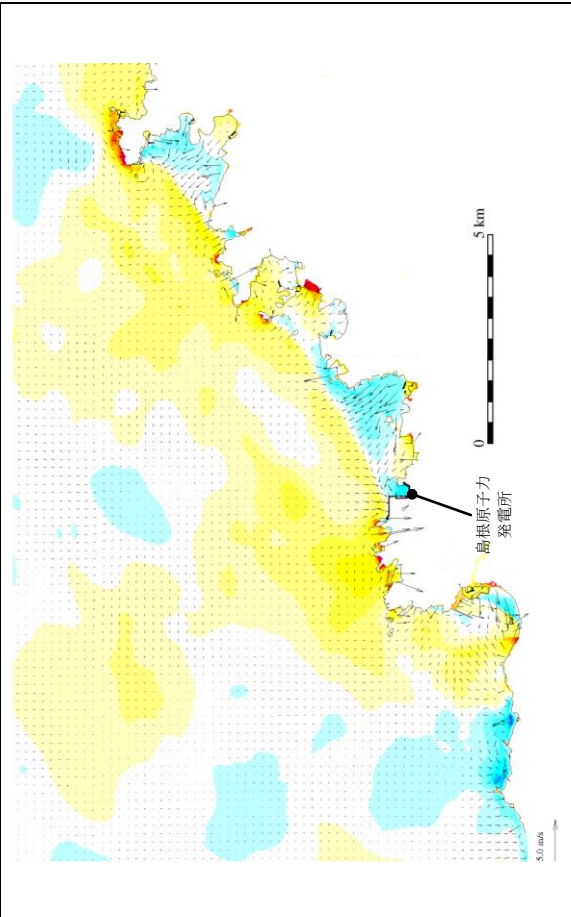
発電所周辺海域 (防波堤無し)



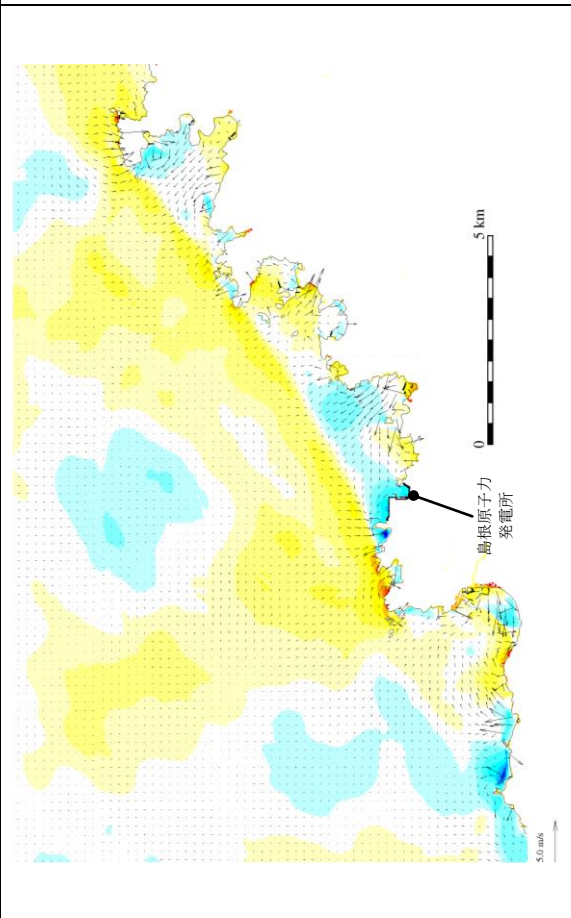
発電所港湾部 (防波堤無し)

第5図(28) 基準津波5の水位変動・流向ベクトル

198分30秒

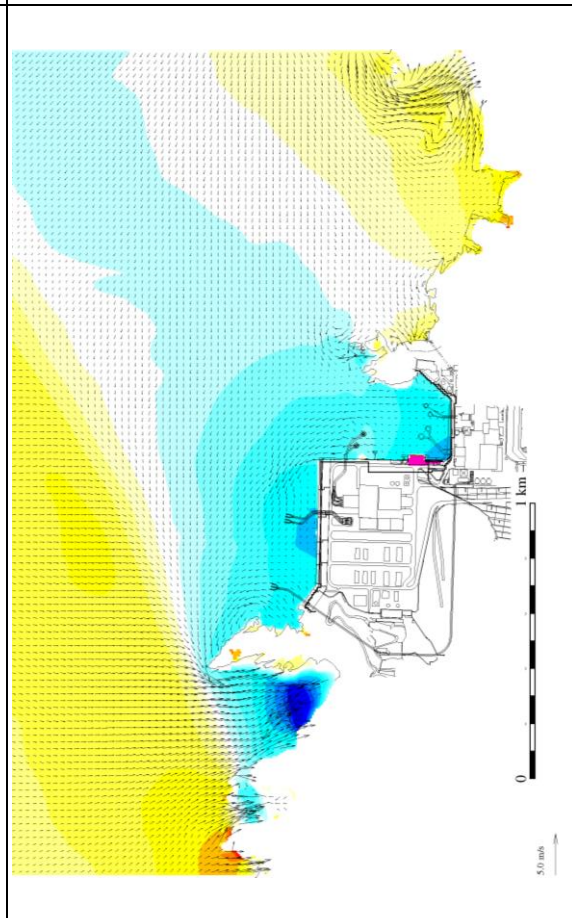
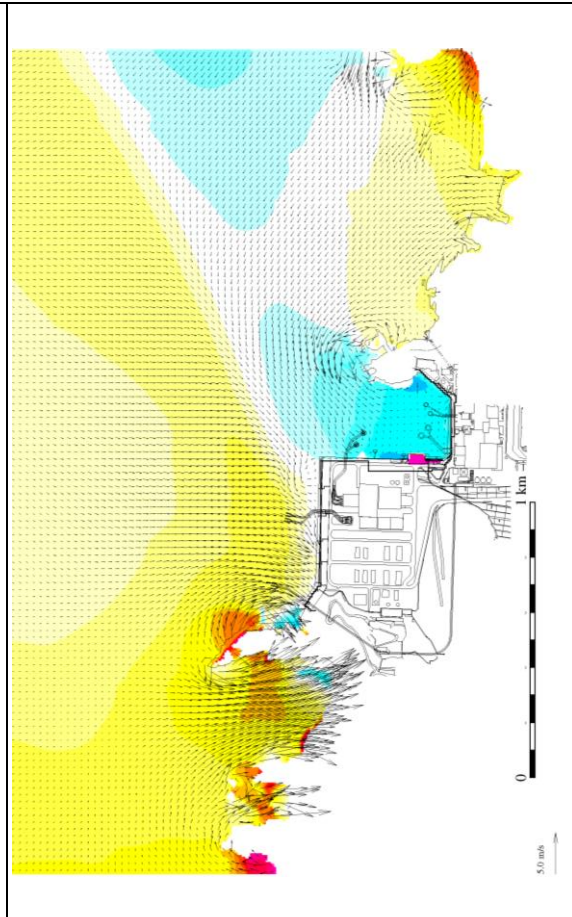


198分



時間

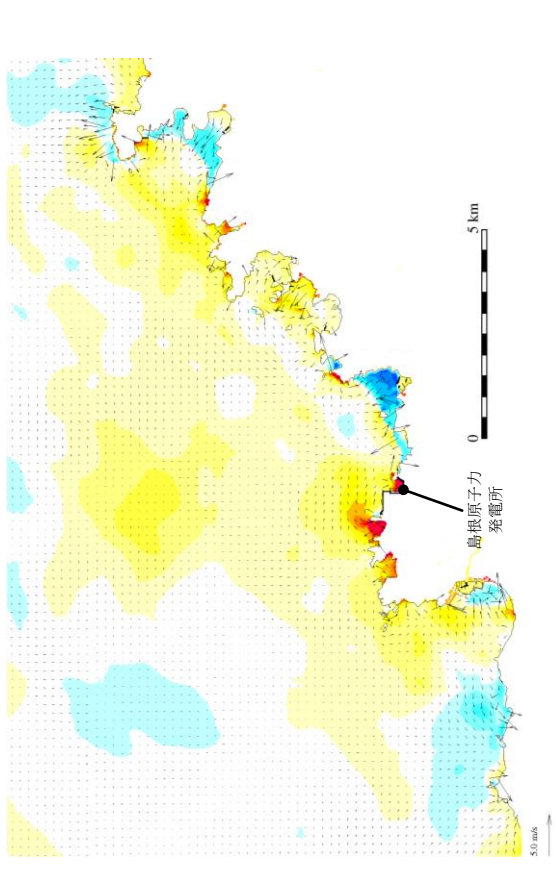
発電所周辺海域 (防波堤無し)



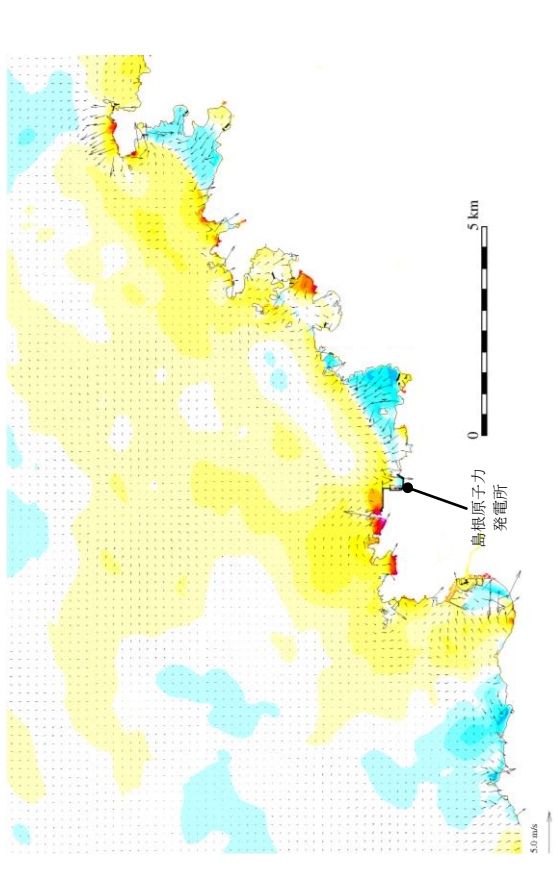
発電所港湾部 (防波堤無し)

第5図(29) 基準津波5の水位変動・流向ベクトル

199分30秒

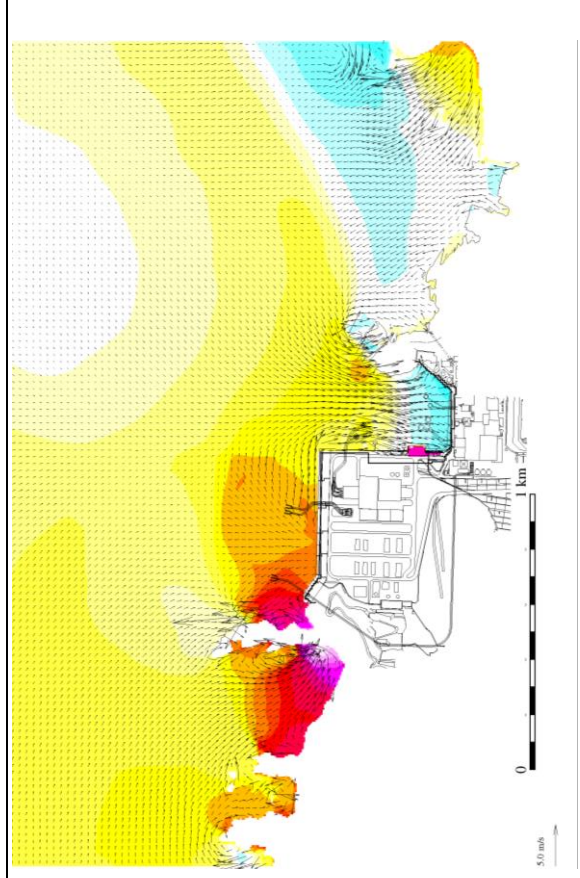
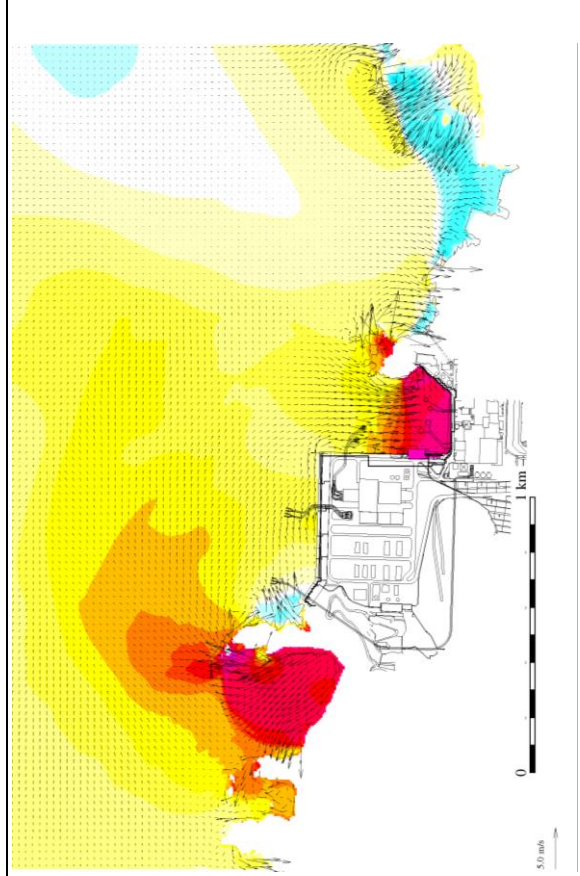
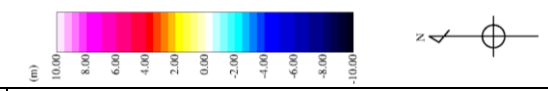


199分



時間

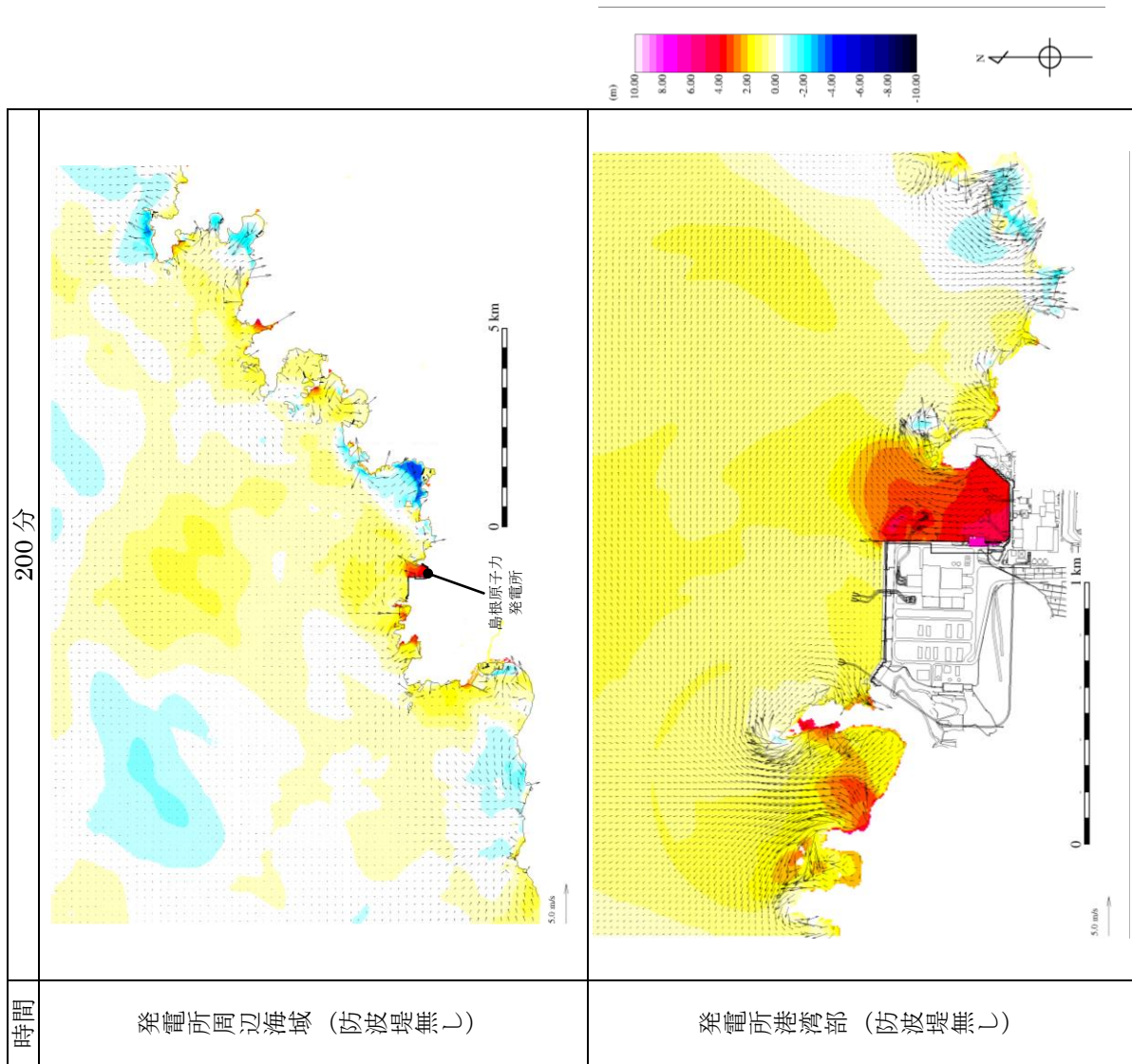
発電所周辺海域 (防波堤無し)



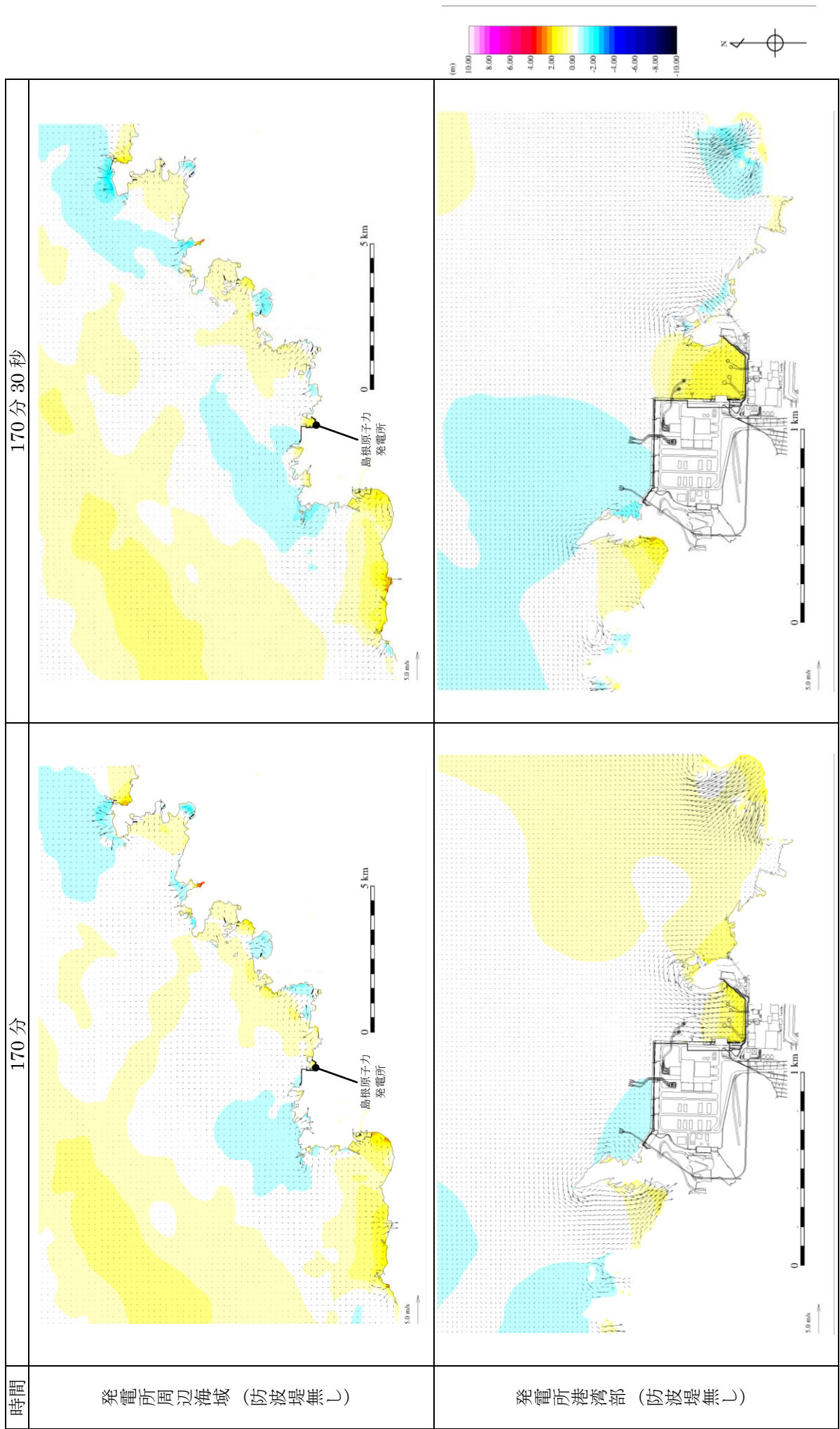
発電所港湾部 (防波堤無し)

第5図(30) 基準津波5の水位変動・流向ベクトル



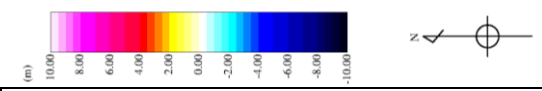
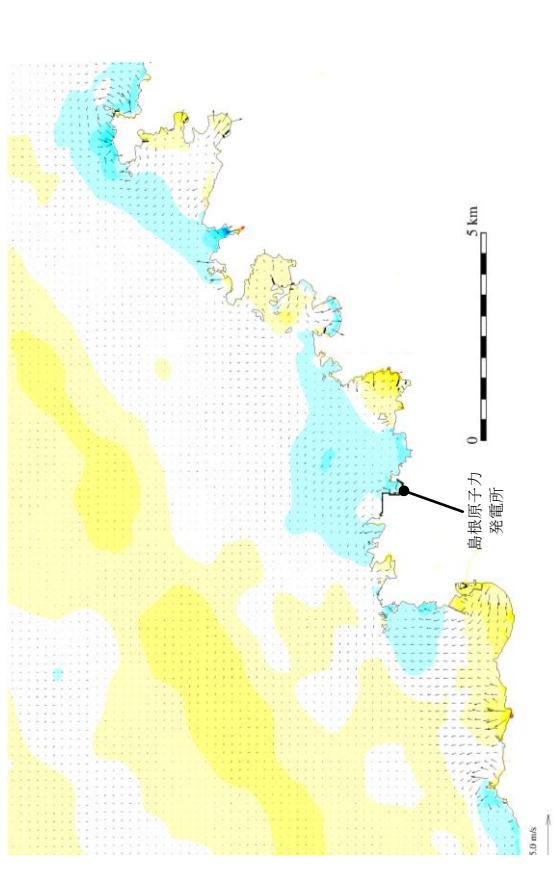


第 5 図 (31) 基準津波 5 の水位変動・流向ベクトル

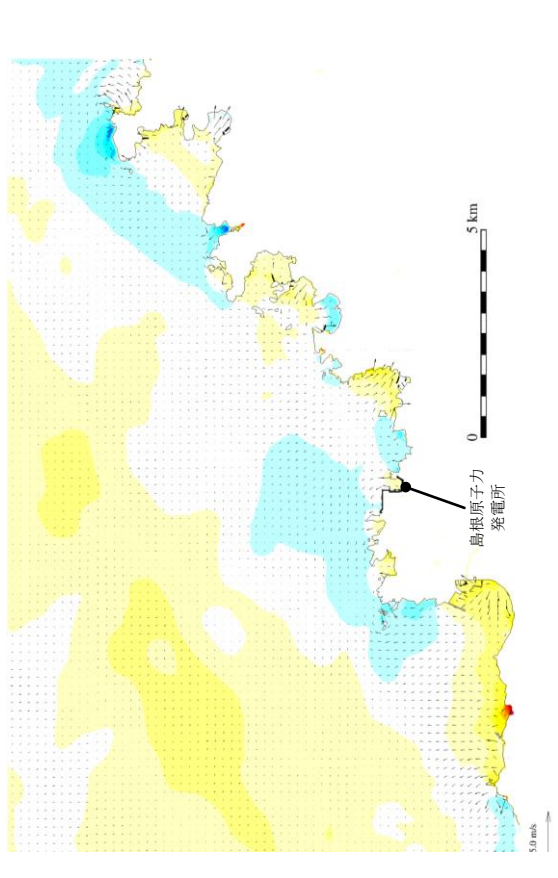


第 6 図(1) 基準津波 6 の水位変動・流向ベクトル

171分30秒



171分



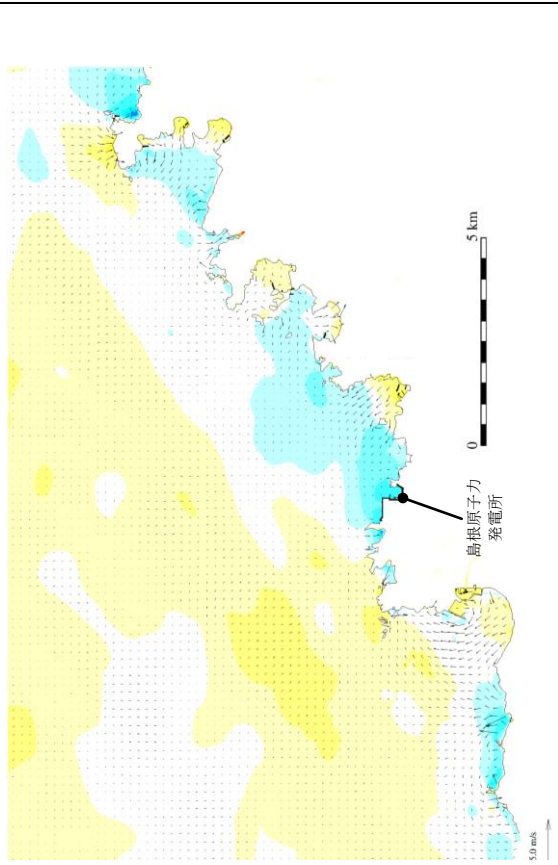
時間

発電所周辺海域 (防波堤無し)

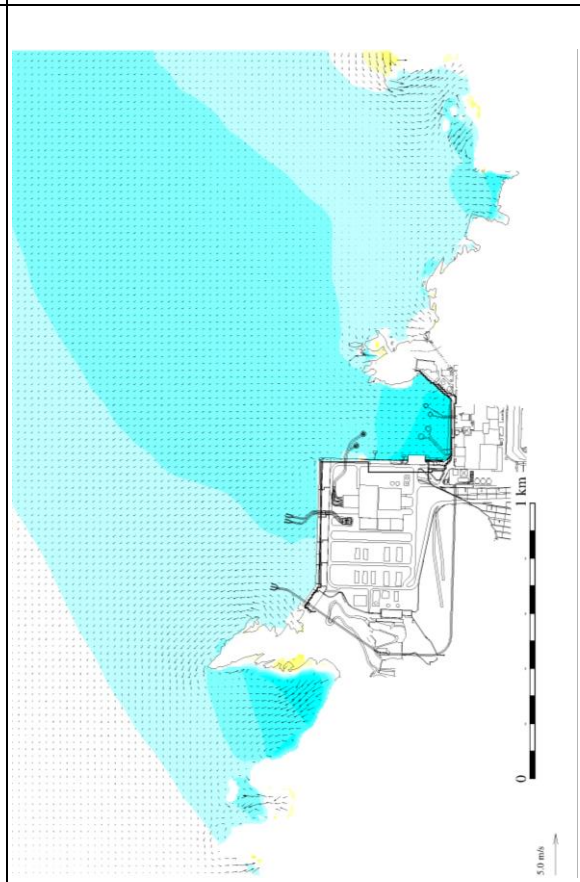
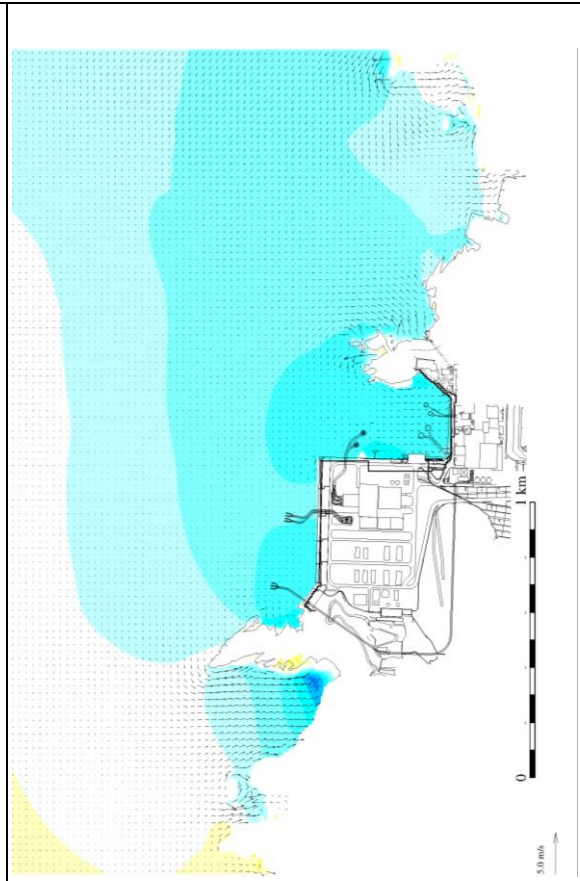
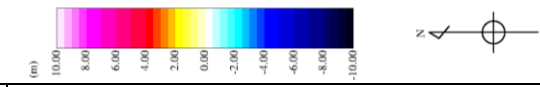
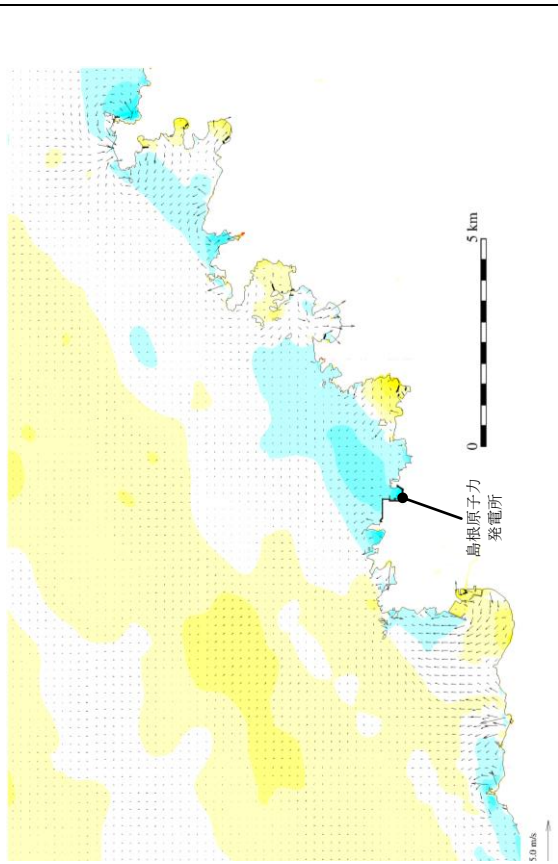
発電所港湾部 (防波堤無し)

第6図(2) 基準津波6の水位変動・流向ベクトル

172分30秒



172分

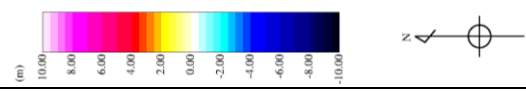
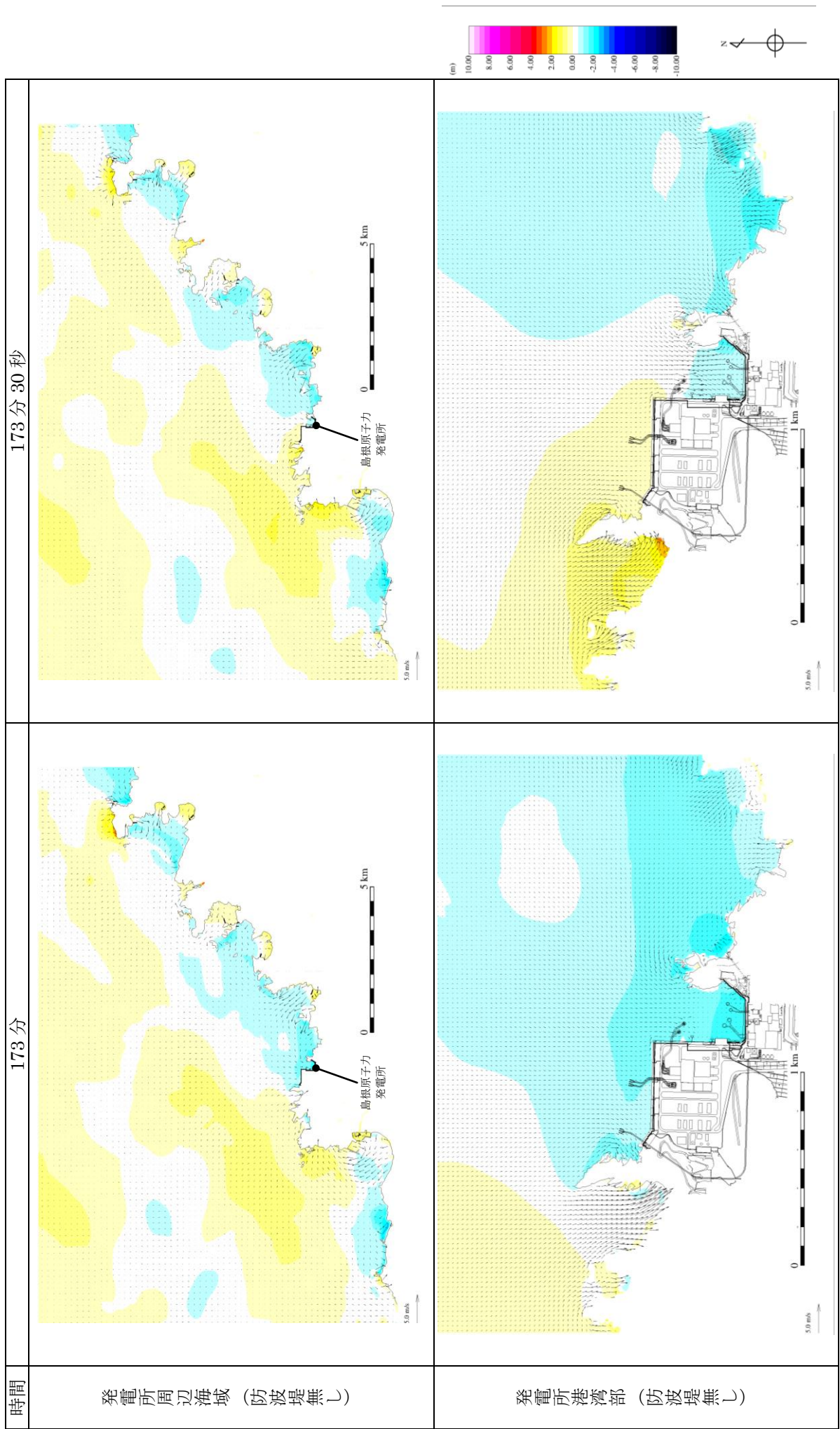


時間

発電所周辺海域 (防波堤無し)

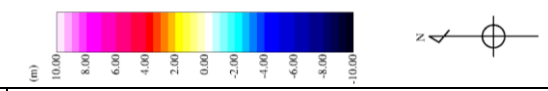
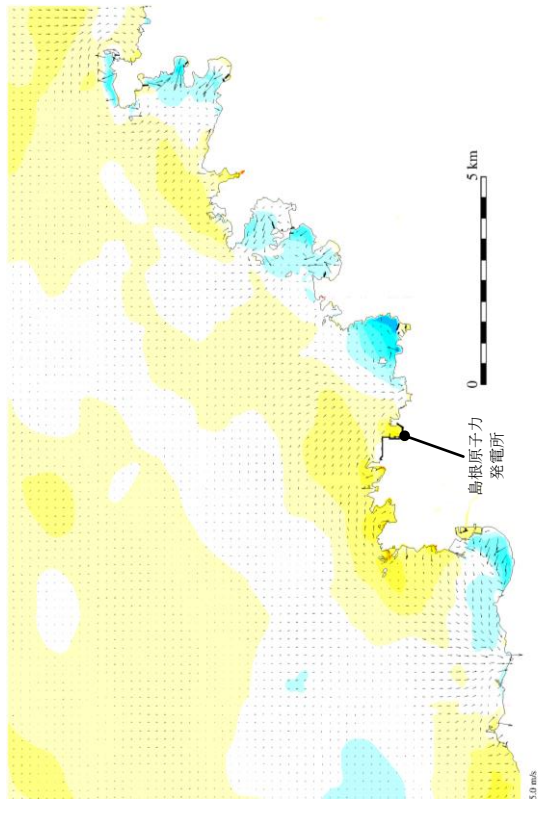
発電所港湾部 (防波堤無し)

第6図(3) 基準津波6の水位変動・流向ベクトル

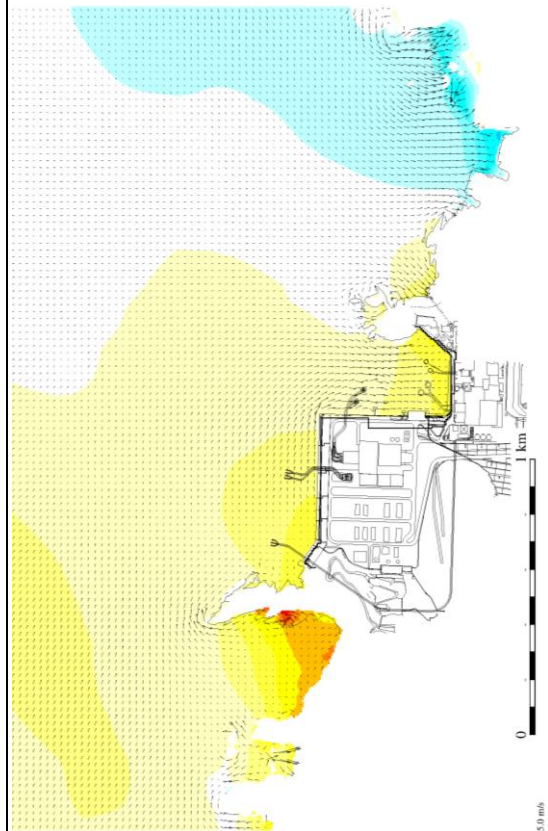
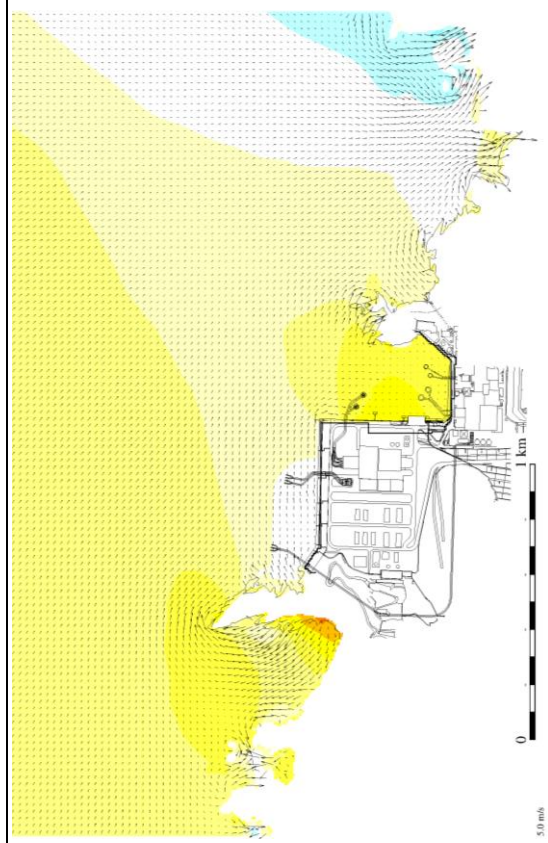
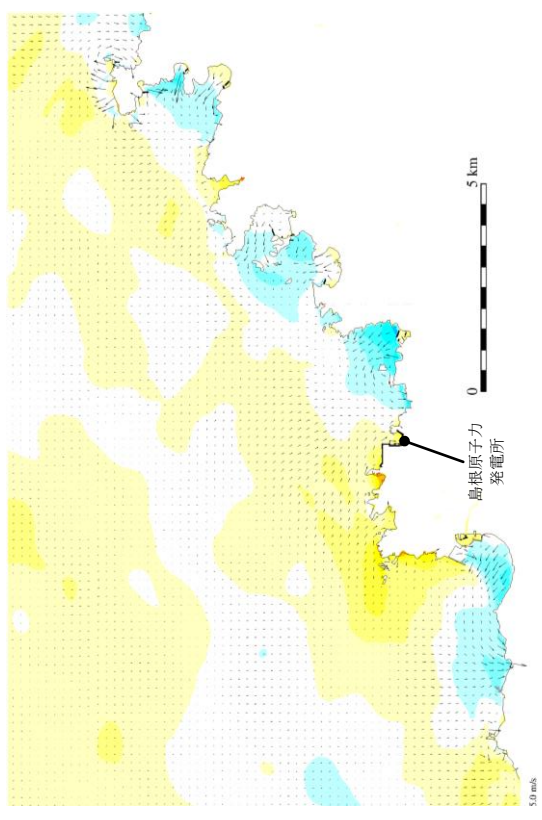


第 6 図(4) 基準津波 6 の水位変動・流向ベクトル

174分30秒



174分

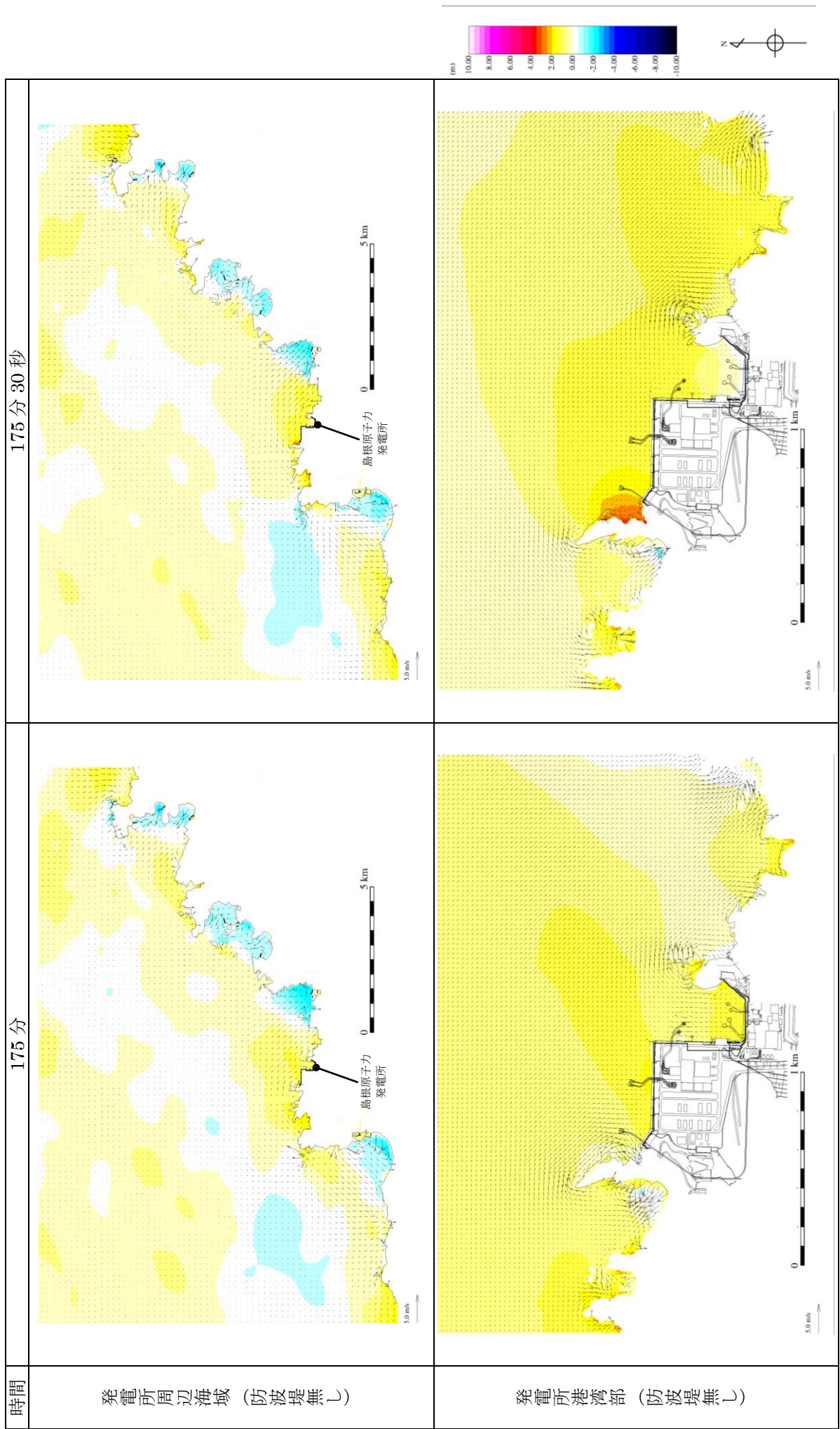


時間

発電所周辺海域 (防波堤無し)

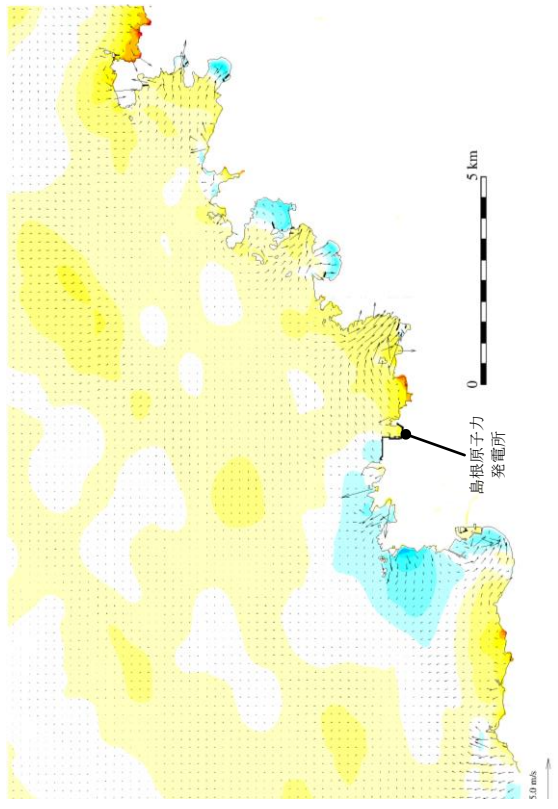
発電所港湾部 (防波堤無し)

第 6 図 (5) 基準津波 6 の水位変動・流向ベクトル

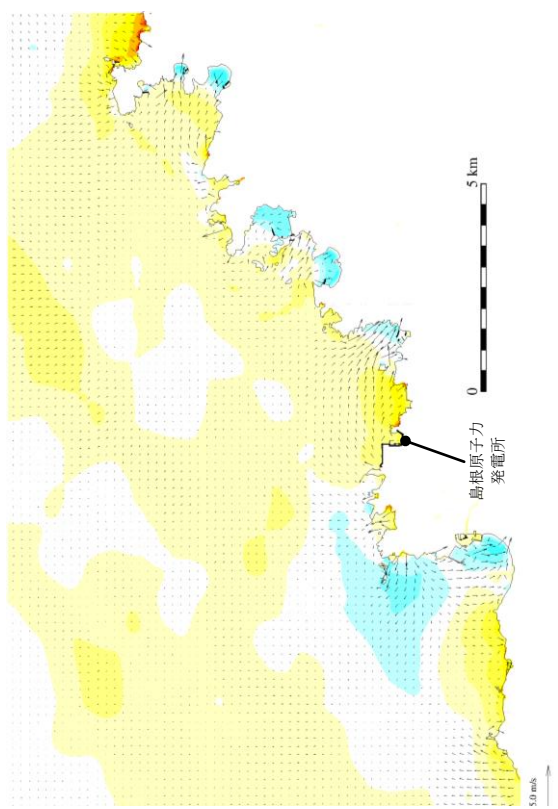


第 6 図(6) 基準津波 6 の水位変動・流向ベクトル

176分30秒

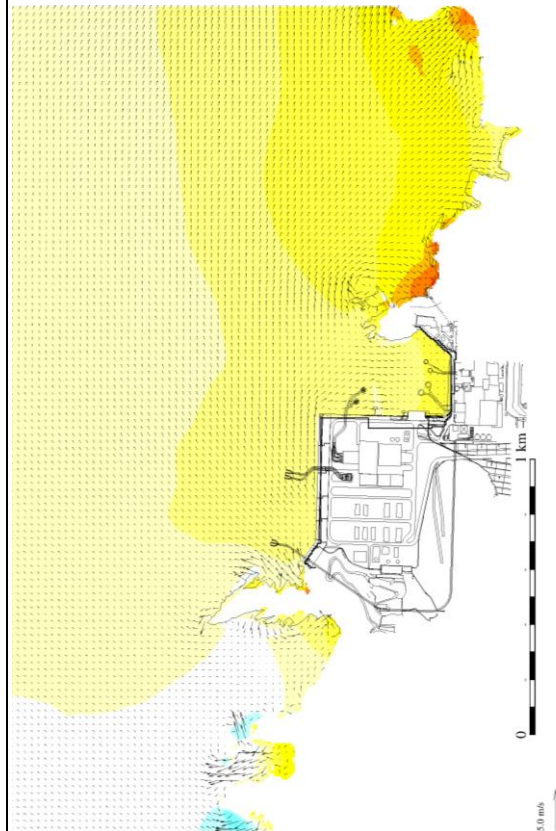
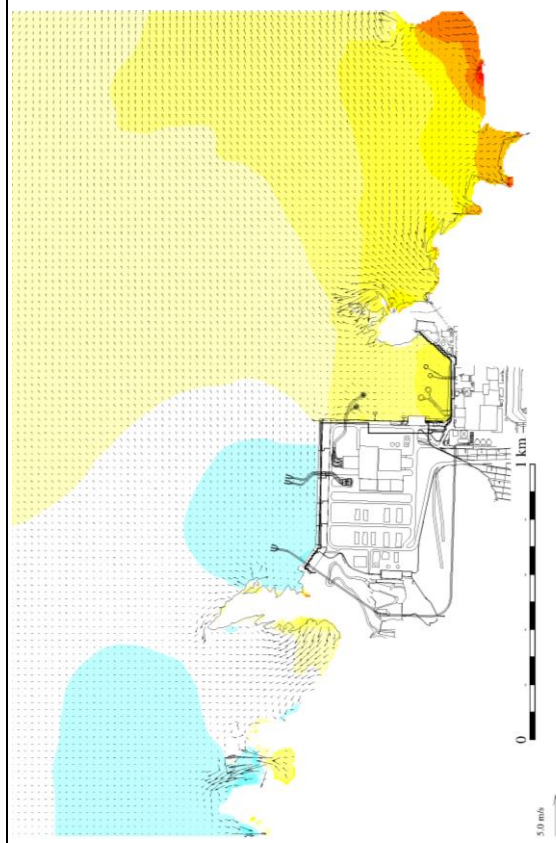
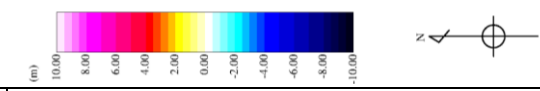


176分



時間

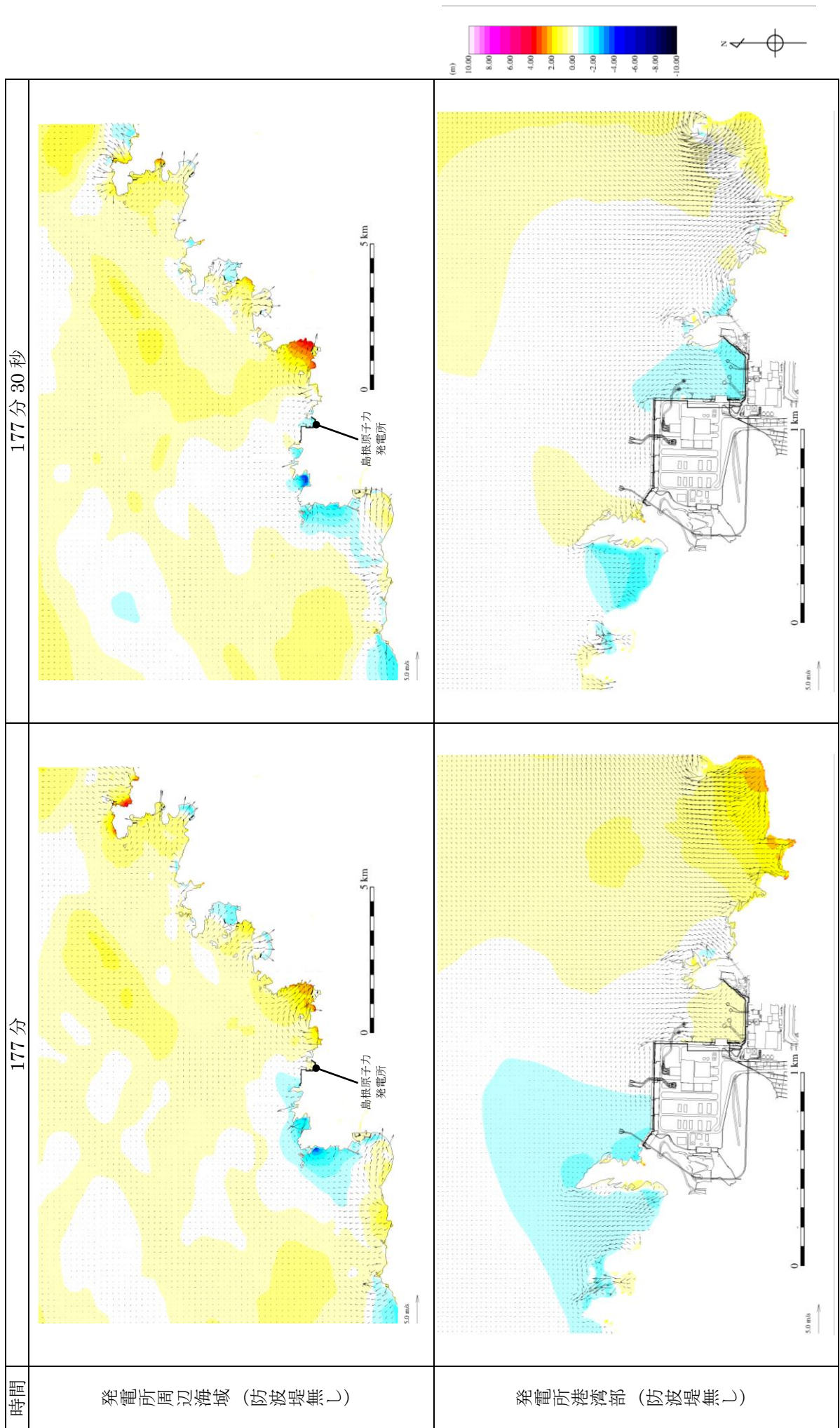
発電所周辺海域 (防波堤無し)



発電所港湾部 (防波堤無し)

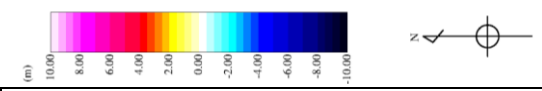
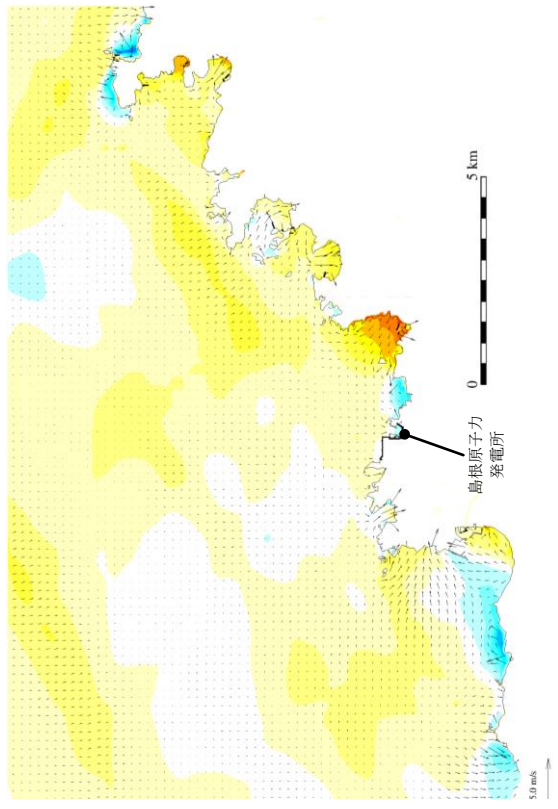
第6図(7) 基準津波6の水位変動・流向ベクトル



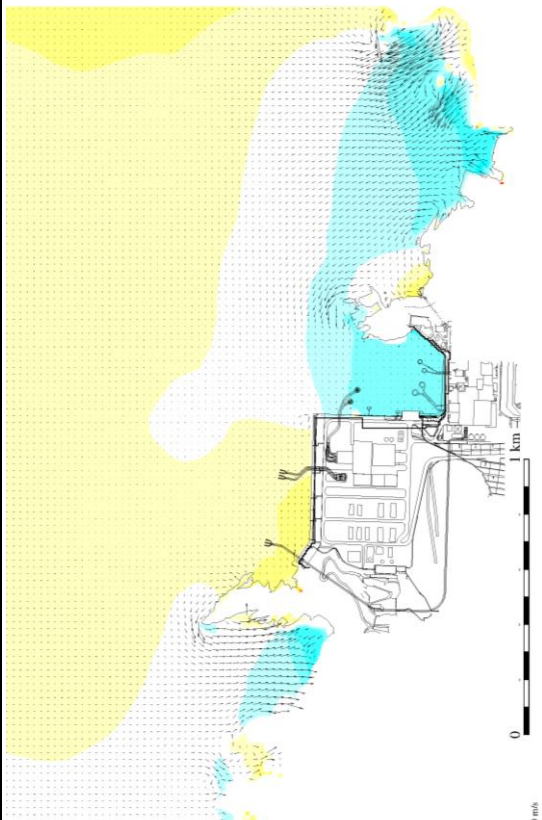
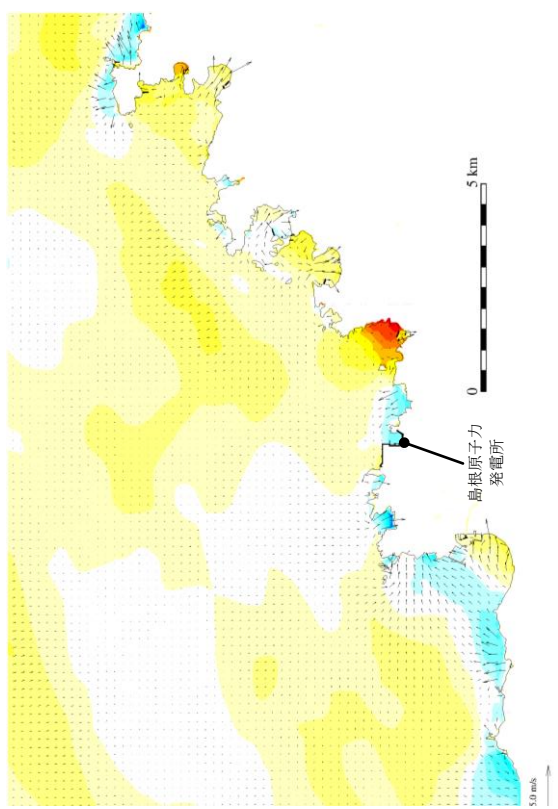


第 6 図 (8) 基準津波 6 の水位変動・流向ベクトル

178分30秒



178分



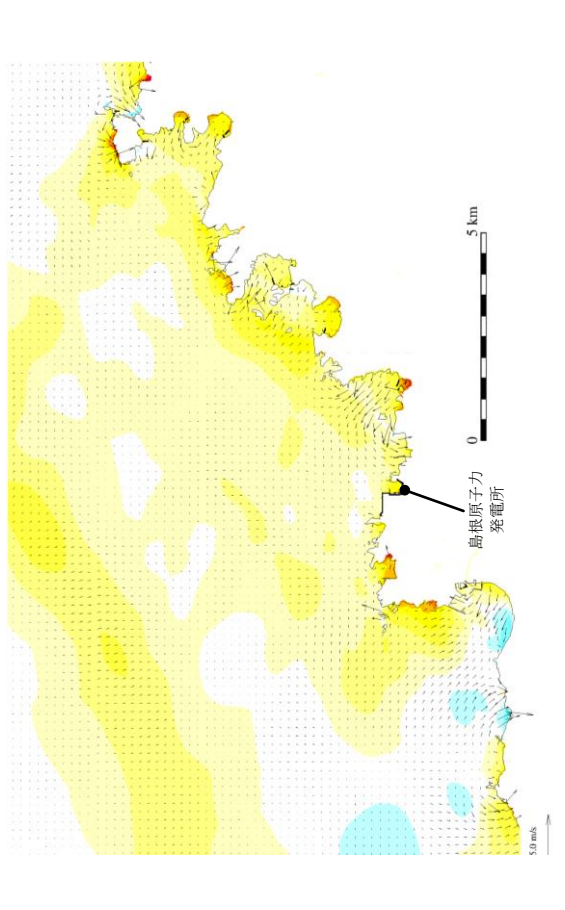
時間

発電所周辺海域 (防波堤無し)

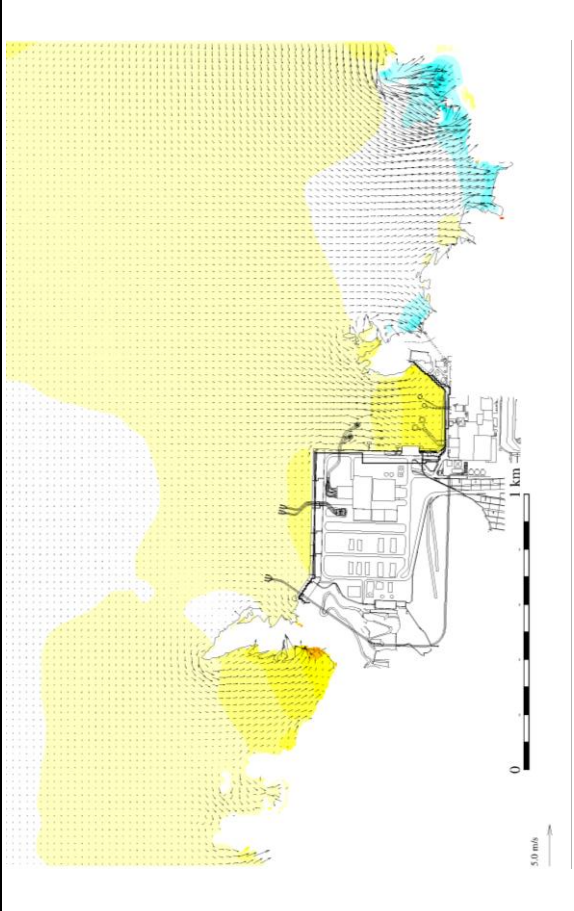
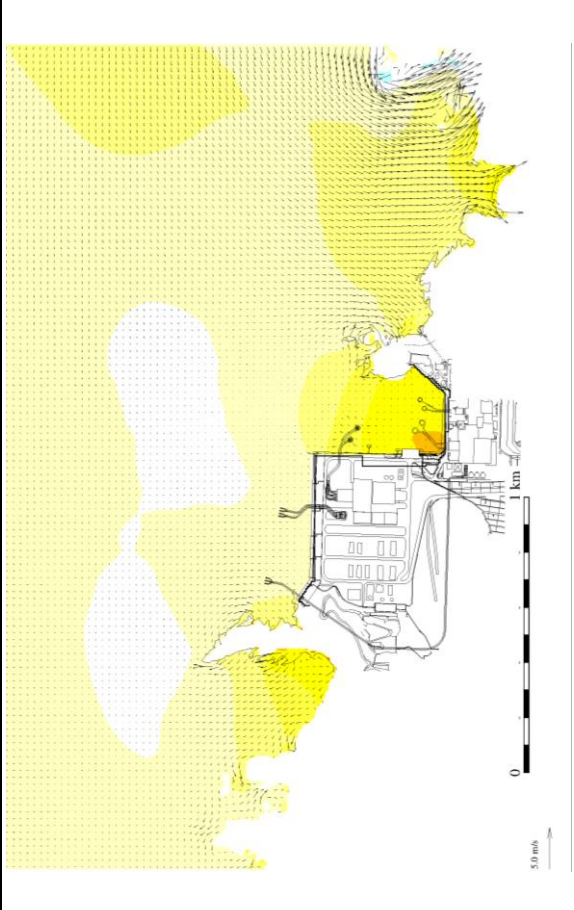
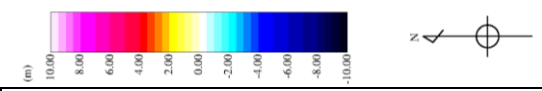
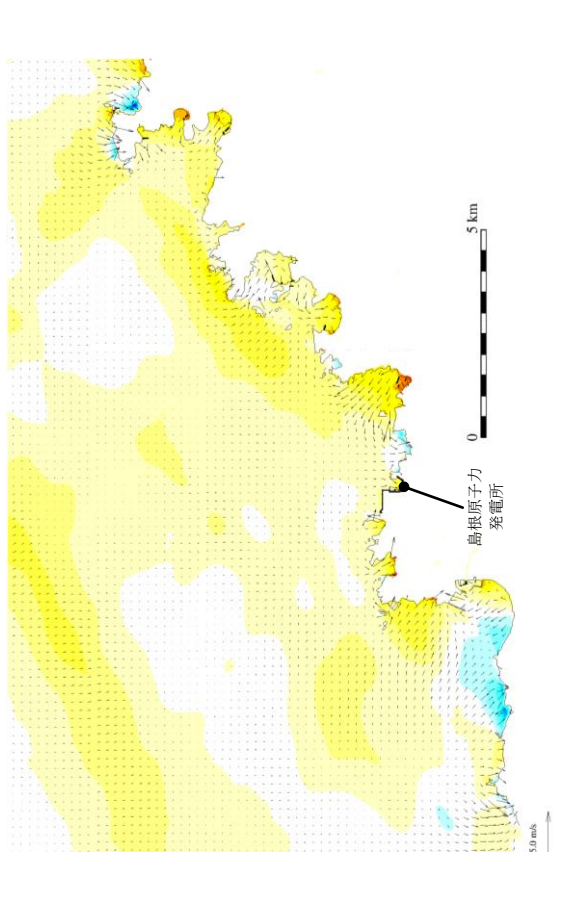
発電所港湾部 (防波堤無し)

第6図(9) 基準津波6の水位変動・流向ベクトル

179分30秒



179分

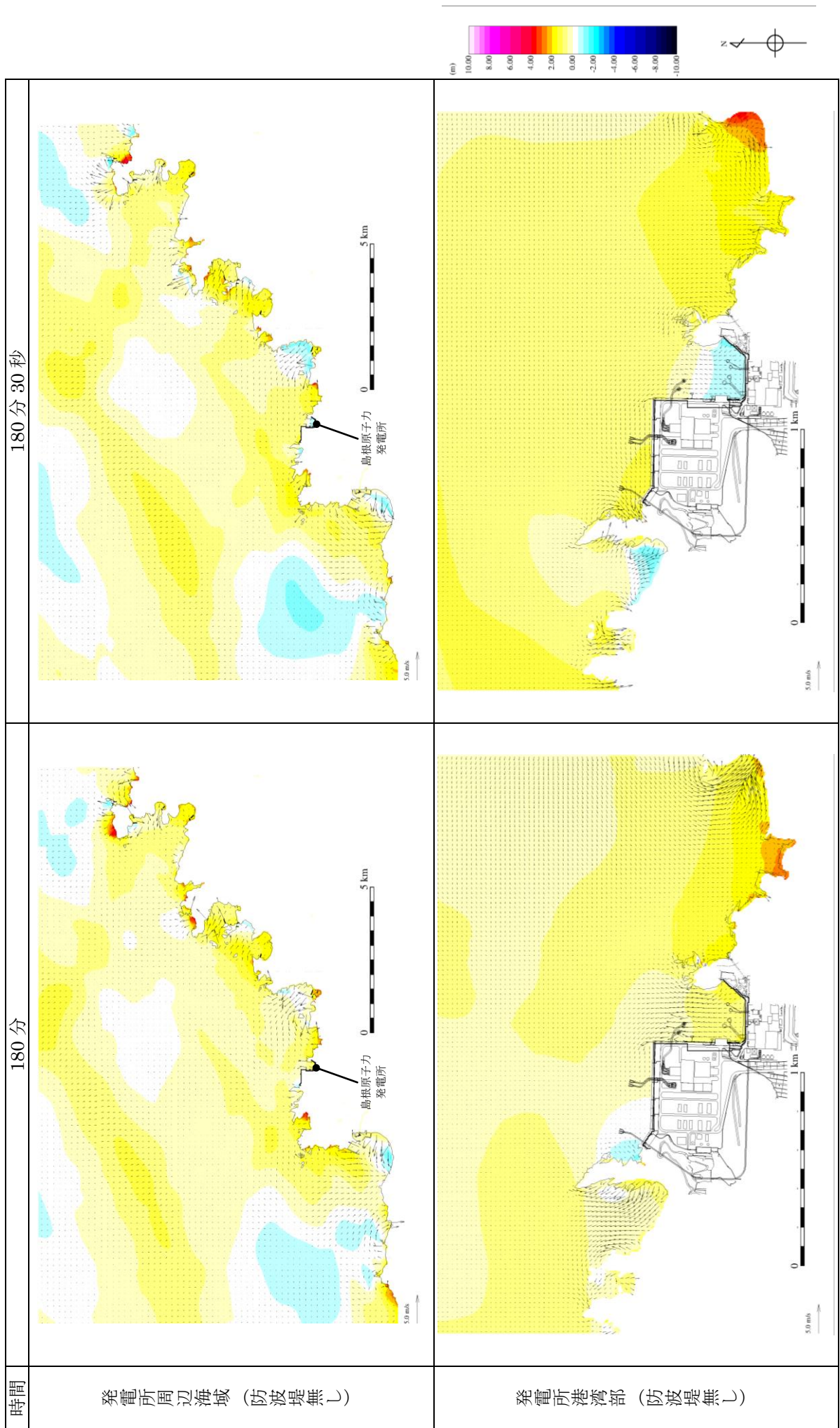


時間

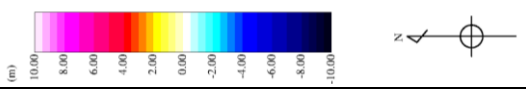
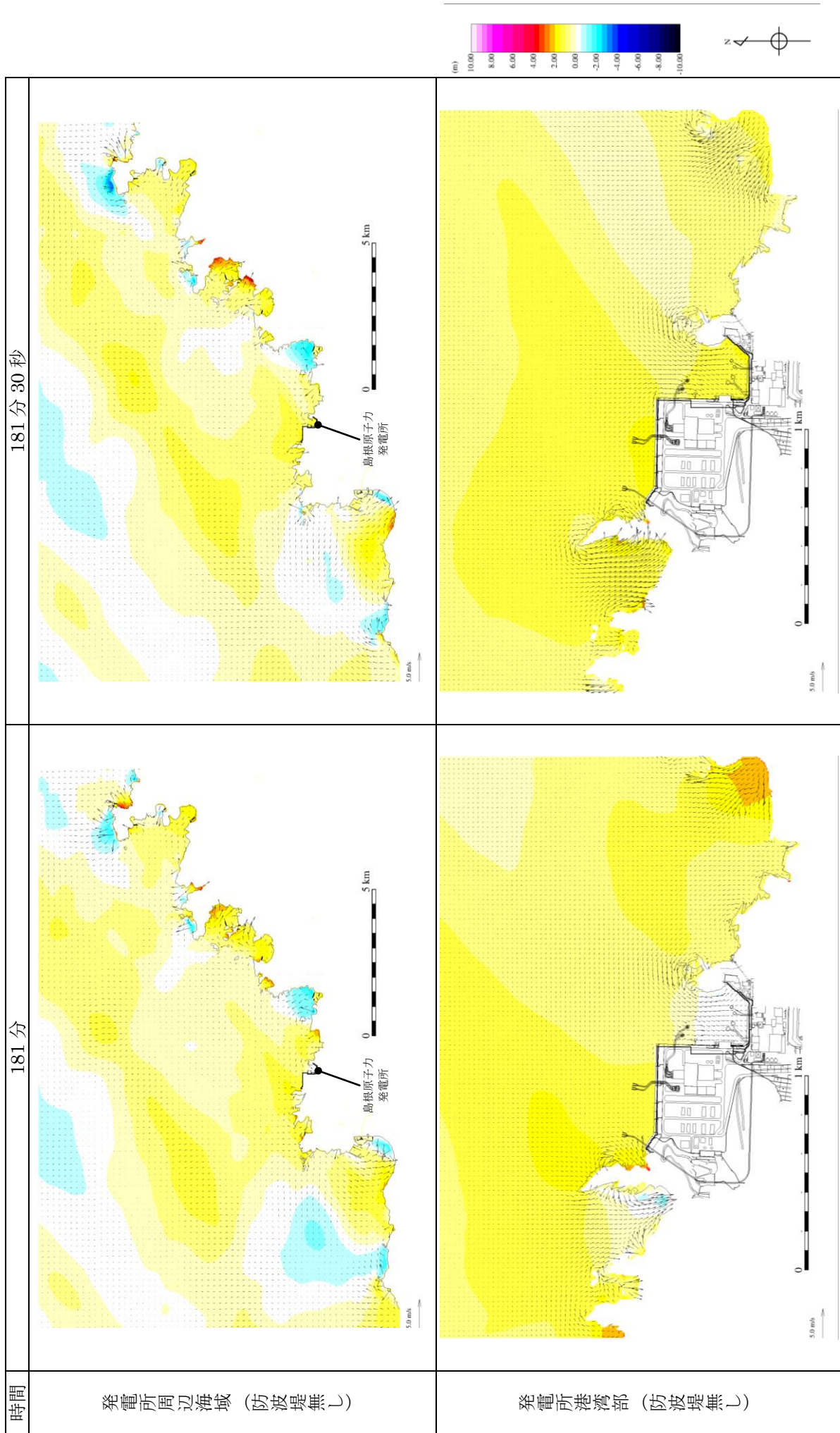
発電所周辺海域 (防波堤無し)

発電所港湾部 (防波堤無し)

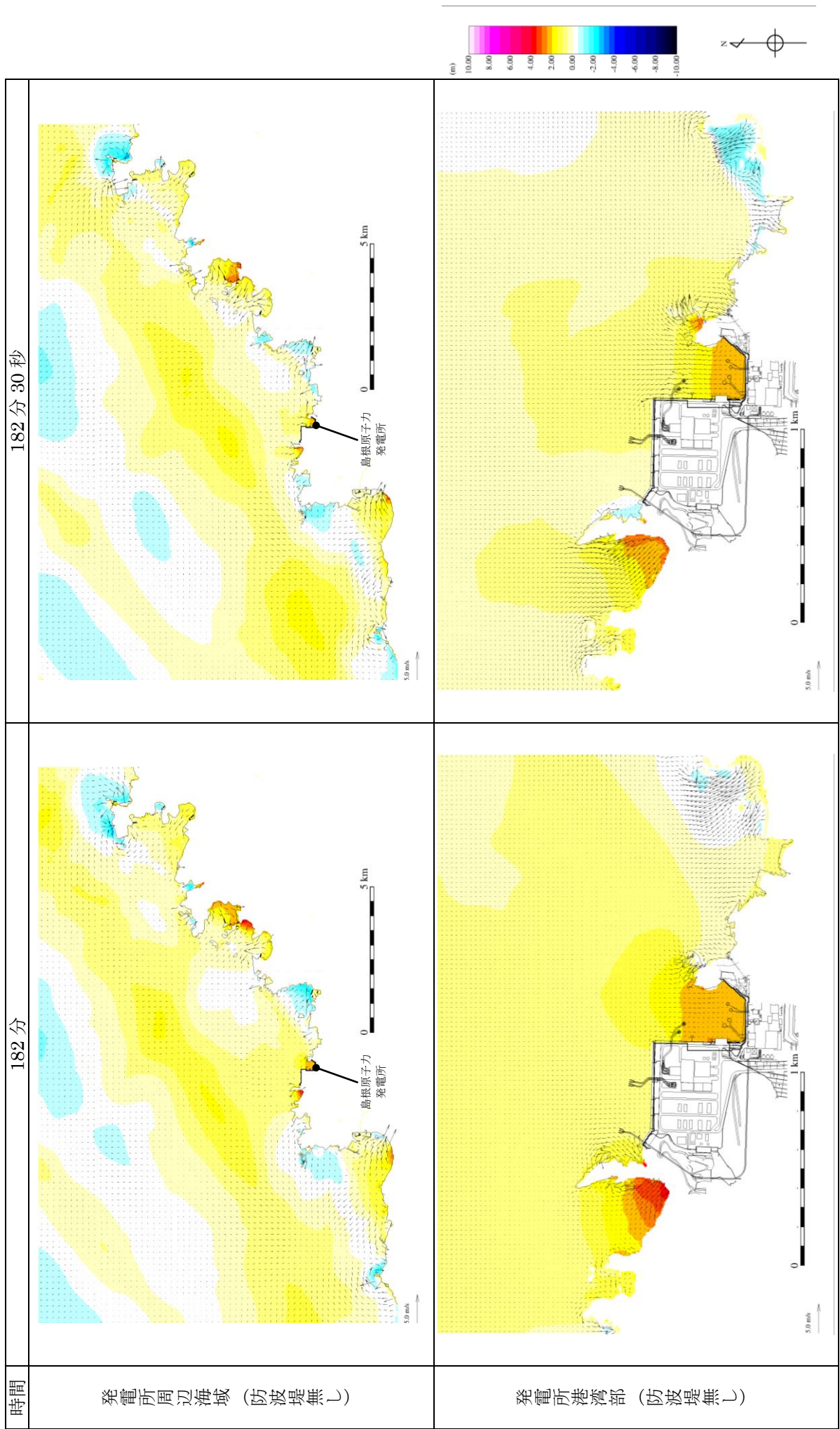
第6図(10) 基準津波6の水位変動・流向ベクトル



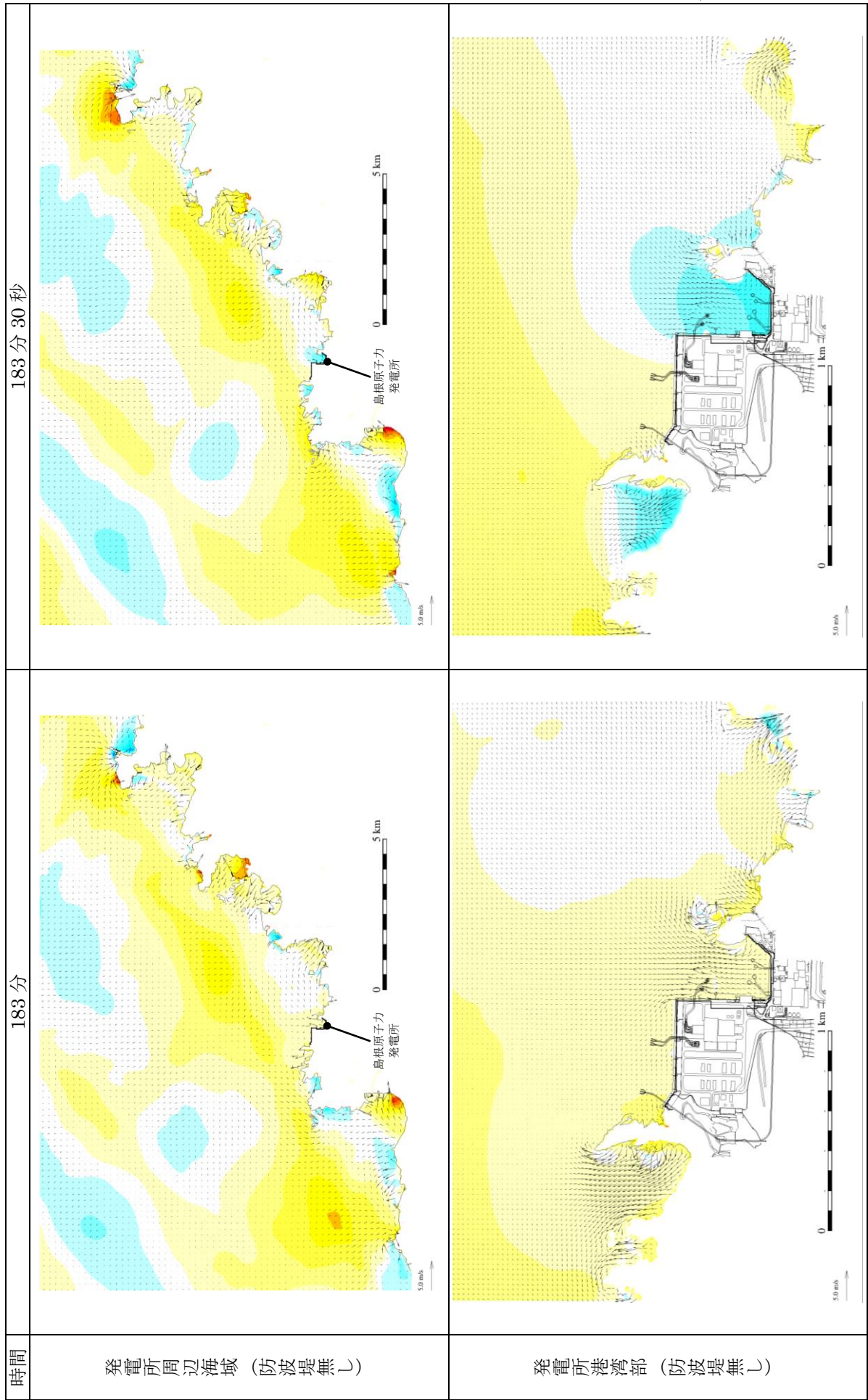
第 6 図(11) 基準津波 6 の水位変動・流向ベクトル



第 6 図(12) 基準津波 6 の水位変動・流向ベクトル

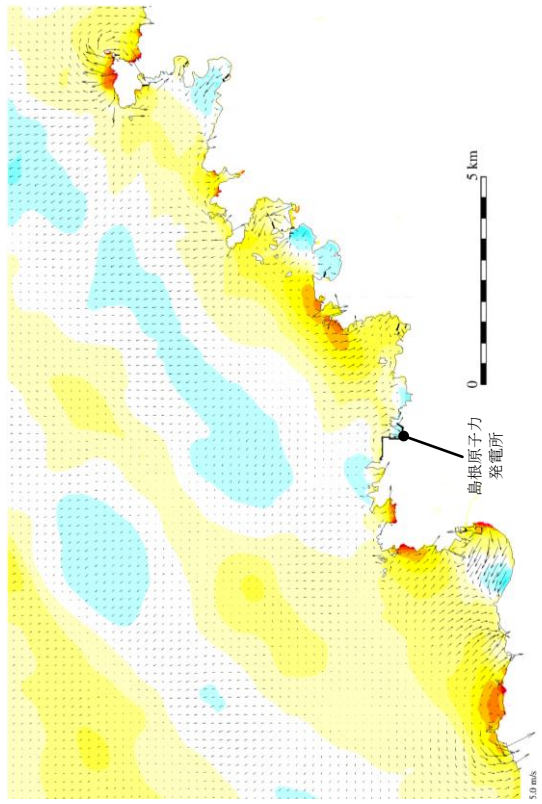


第 6 図(13) 基準津波 6 の水位変動・流向ベクトル

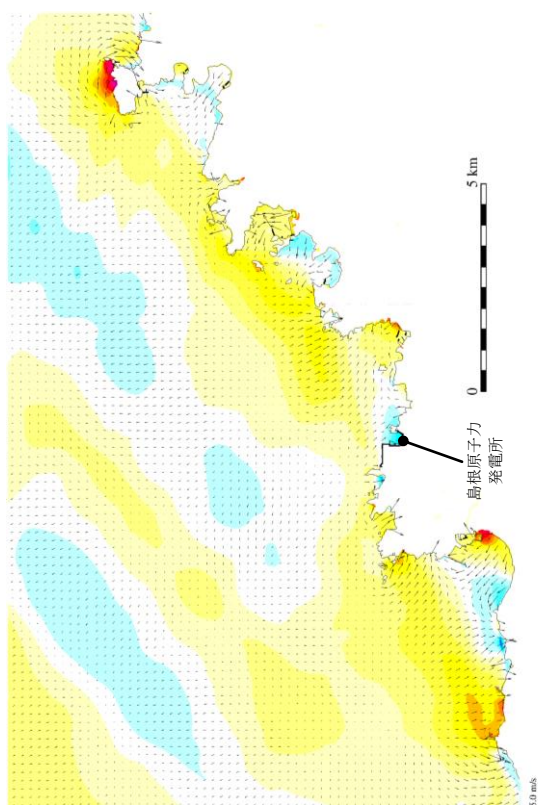


第 6 図(14) 基準津波 6 の水位変動・流向ベクトル

184分30秒

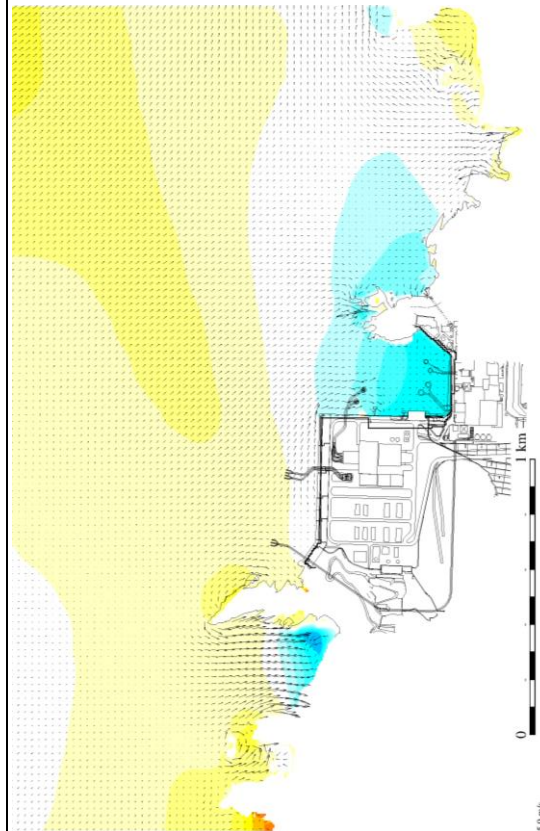
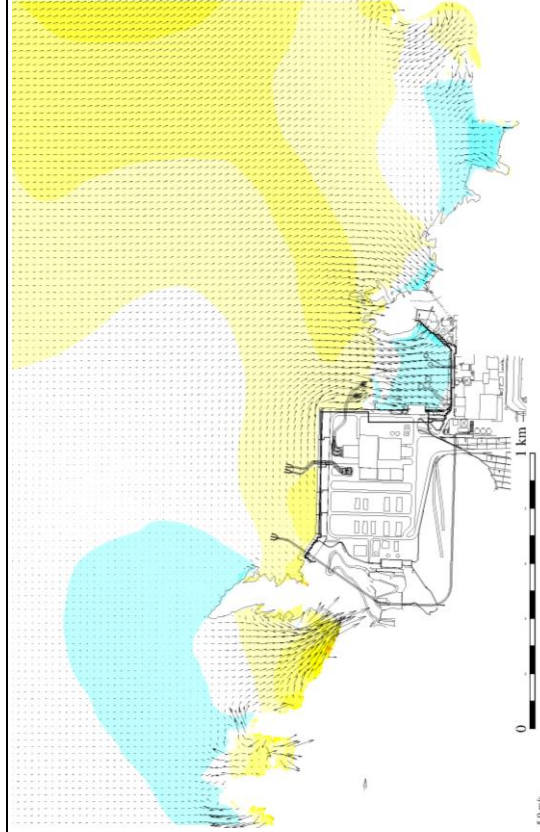
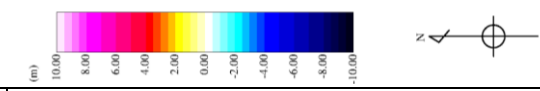


184分



時間

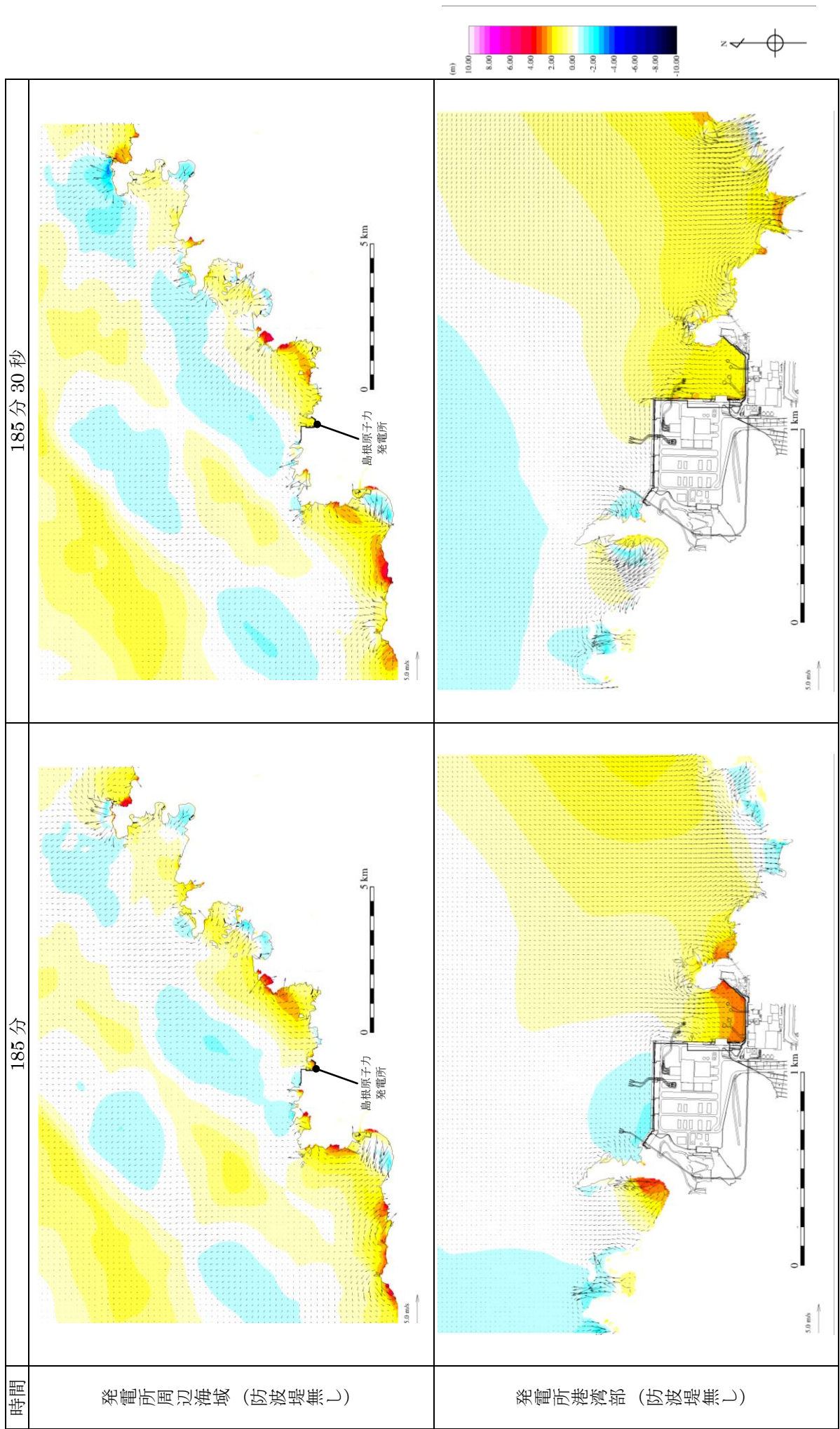
発電所周辺海域 (防波堤無し)



発電所港湾部 (防波堤無し)

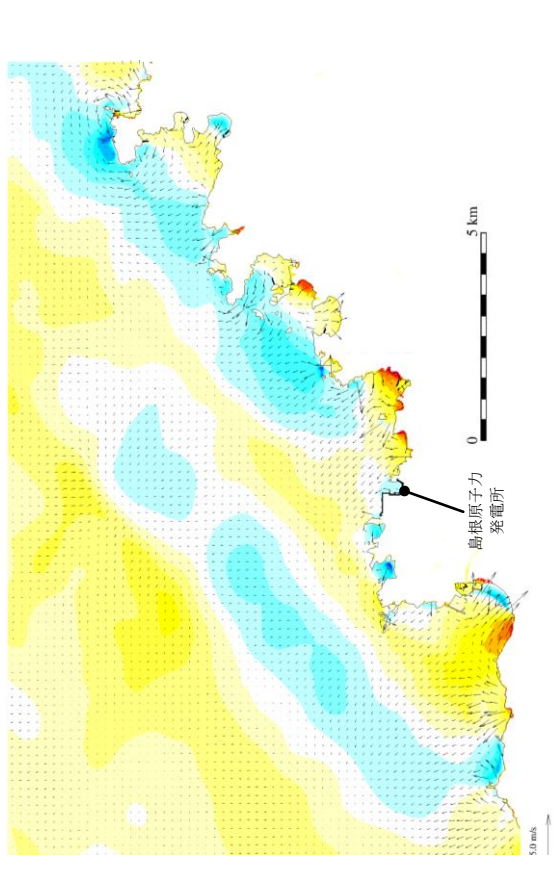
第6図(15) 基準津波6の水位変動・流向ベクトル



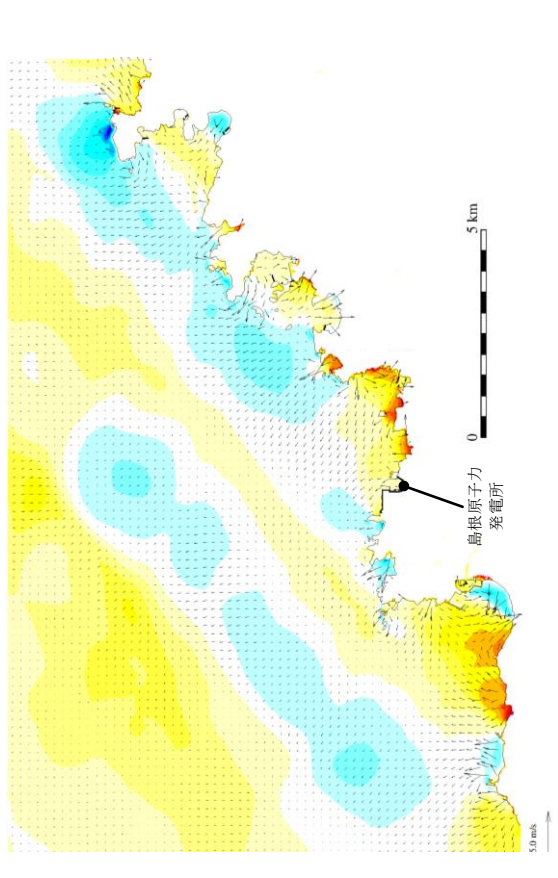


第 6 図(16) 基準津波 6 の水位変動・流向ベクトル

186分30秒

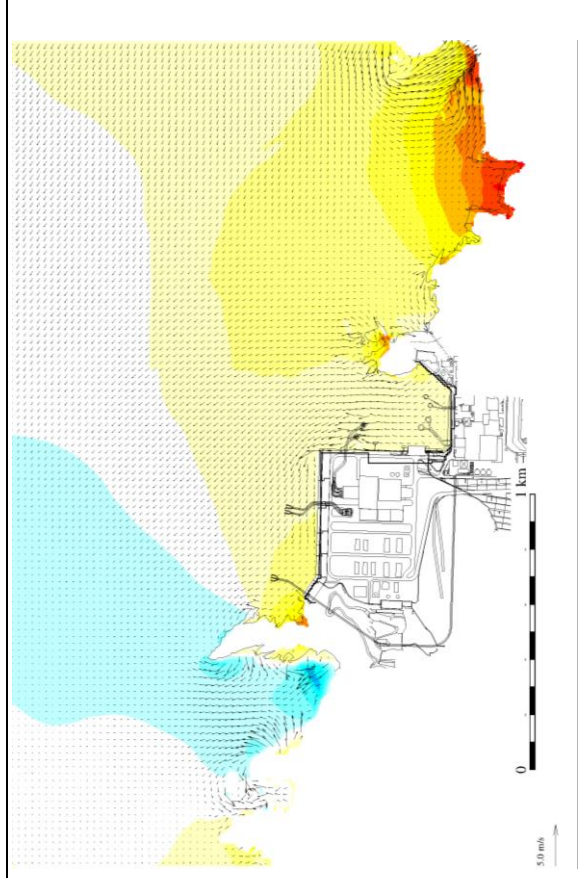
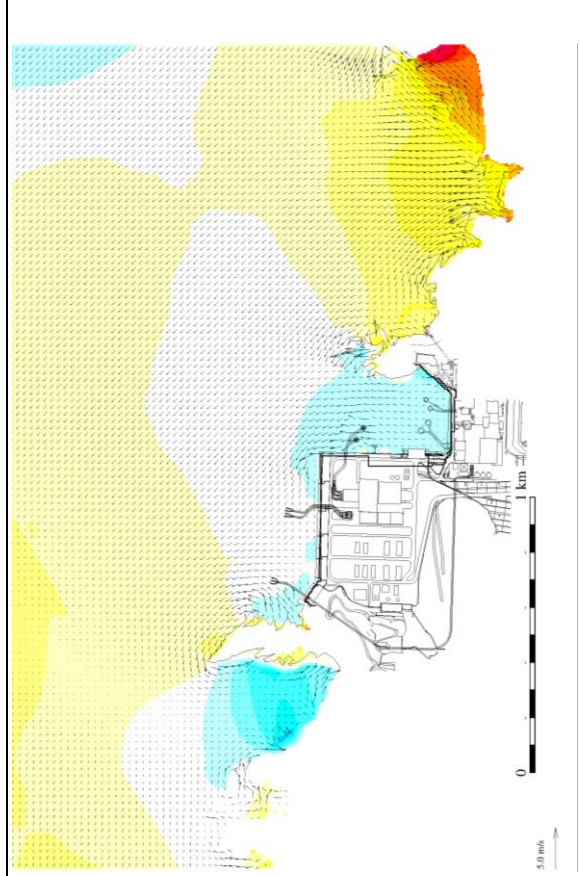
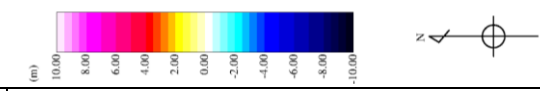


186分



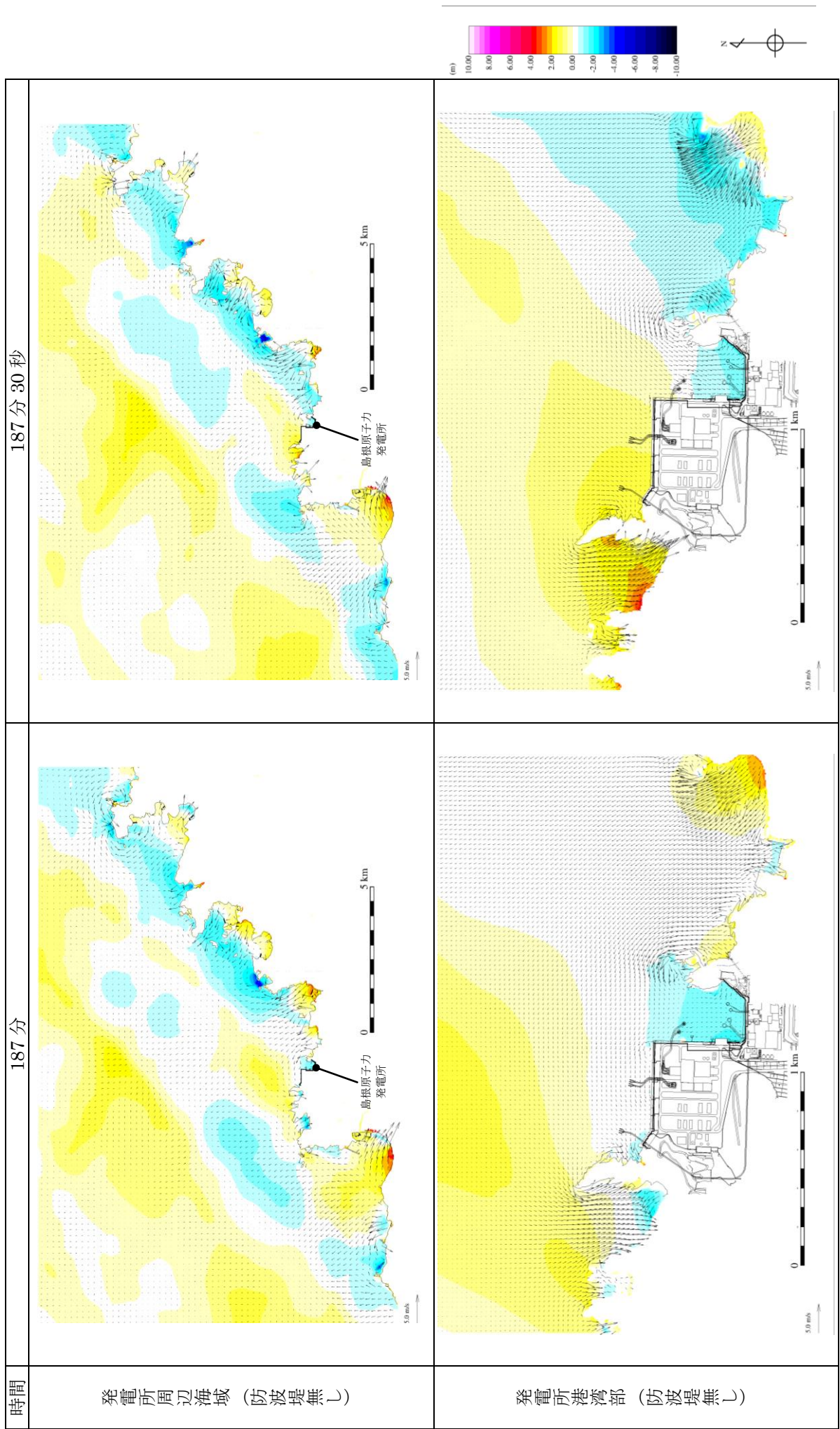
時間

発電所周辺海域 (防波堤無し)



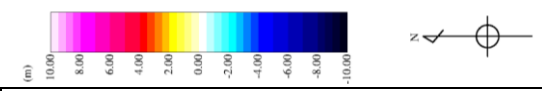
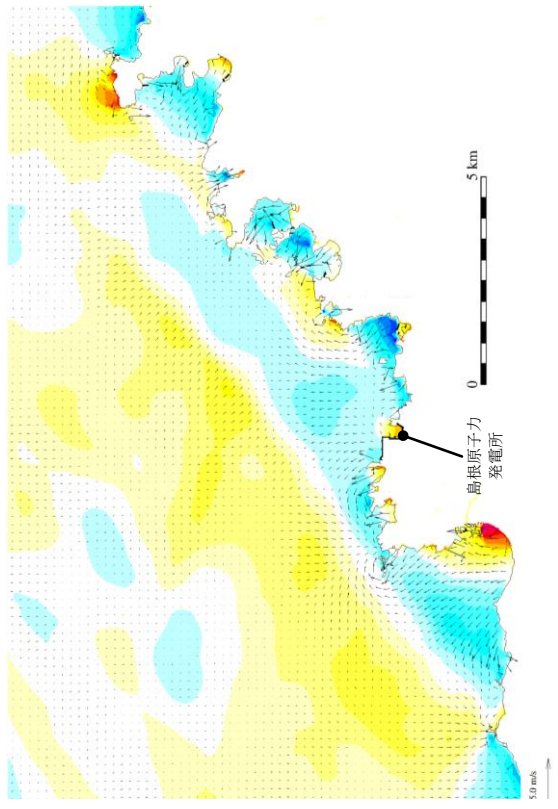
発電所港湾部 (防波堤無し)

第6図(17) 基準津波6の水位変動・流向ベクトル

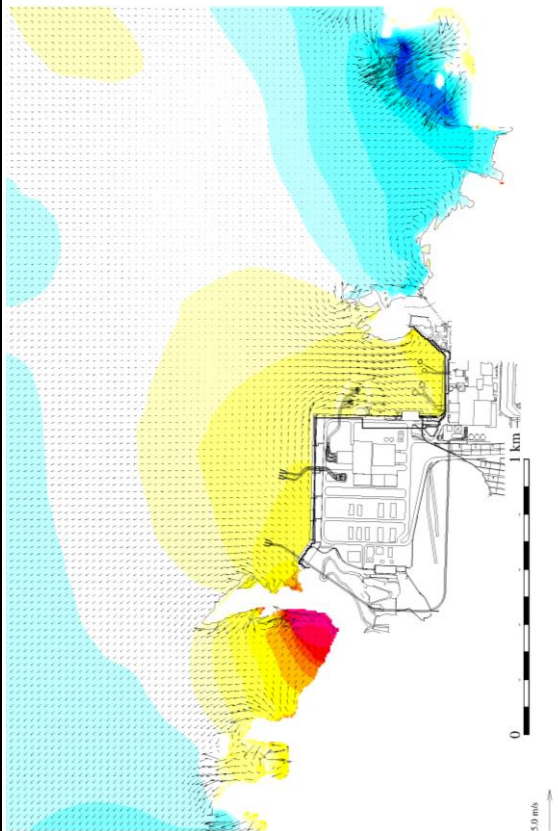
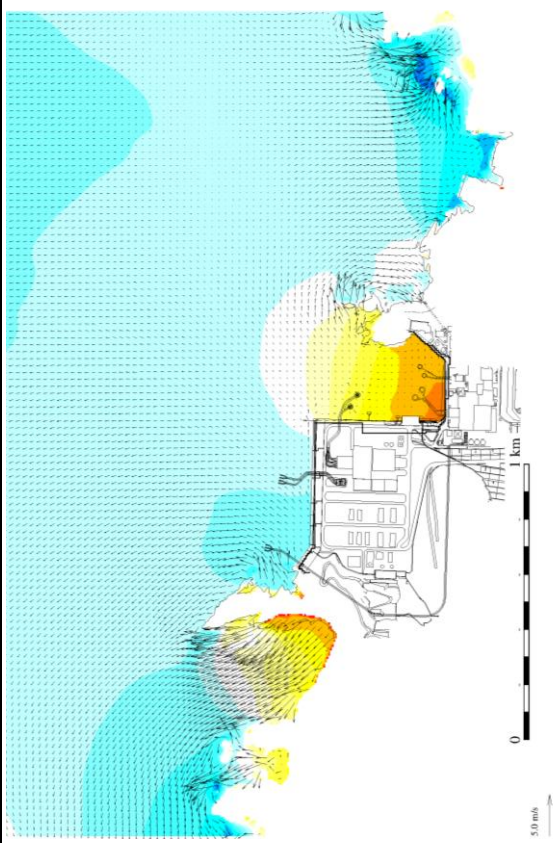
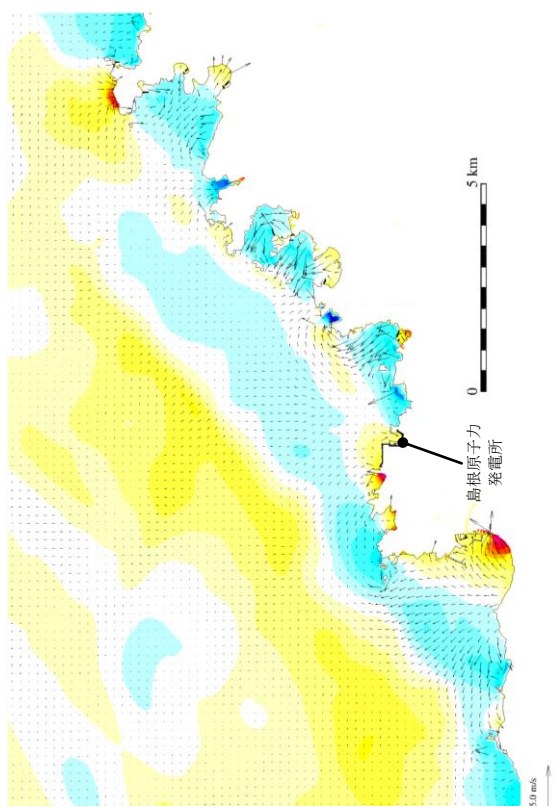


第 6 図(18) 基準津波 6 の水位変動・流向ベクトル

188分30秒



188分



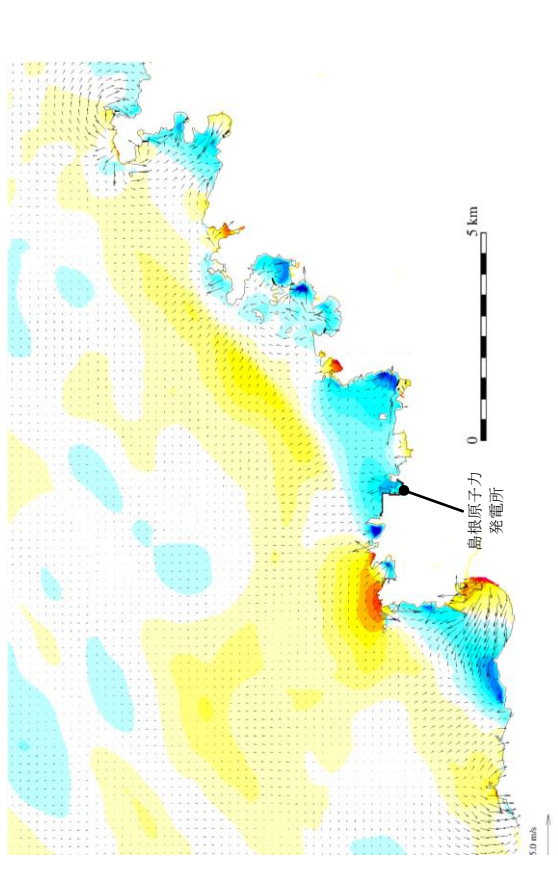
時間

発電所周辺海域 (防波堤無し)

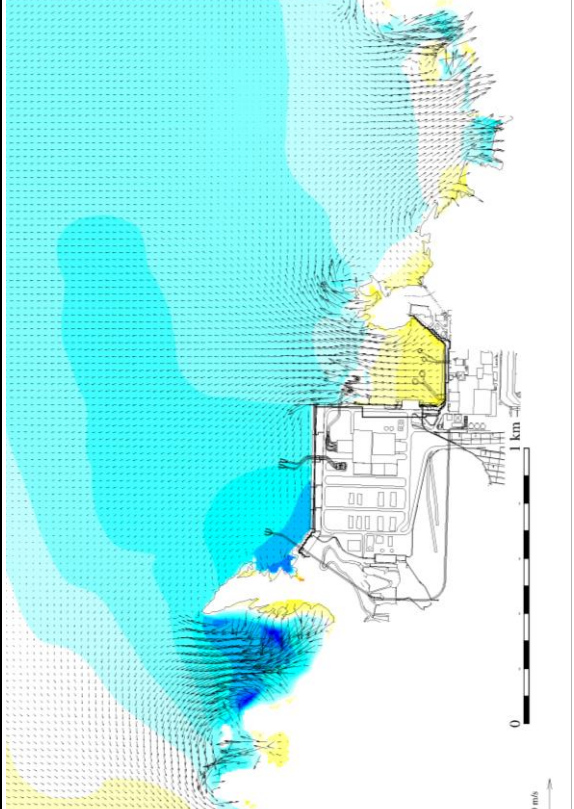
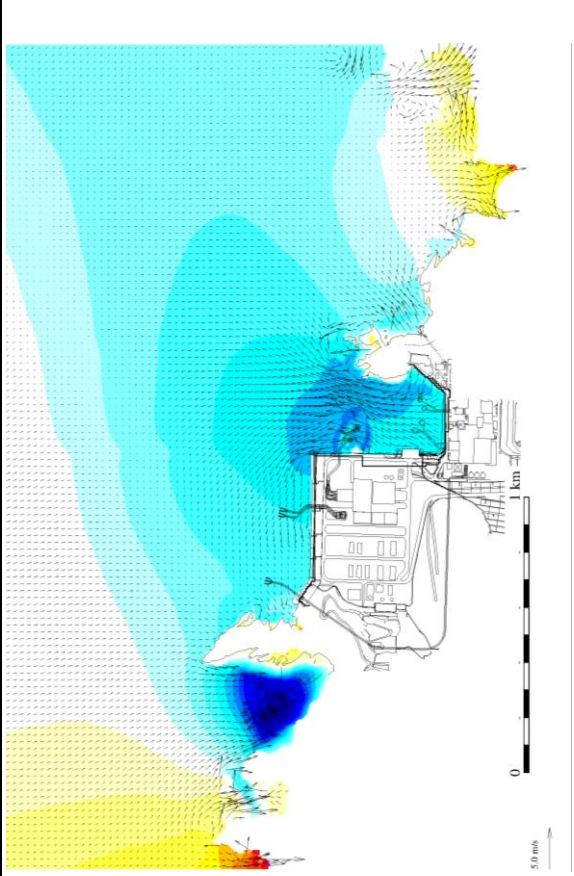
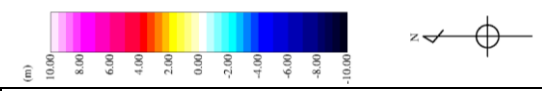
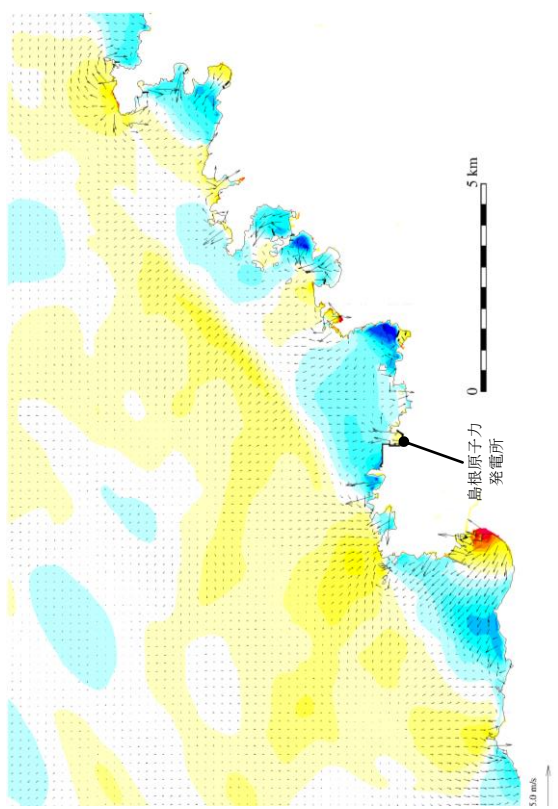
発電所港湾部 (防波堤無し)

第6図(19) 基準津波6の水位変動・流向ベクトル

189分30秒



189分



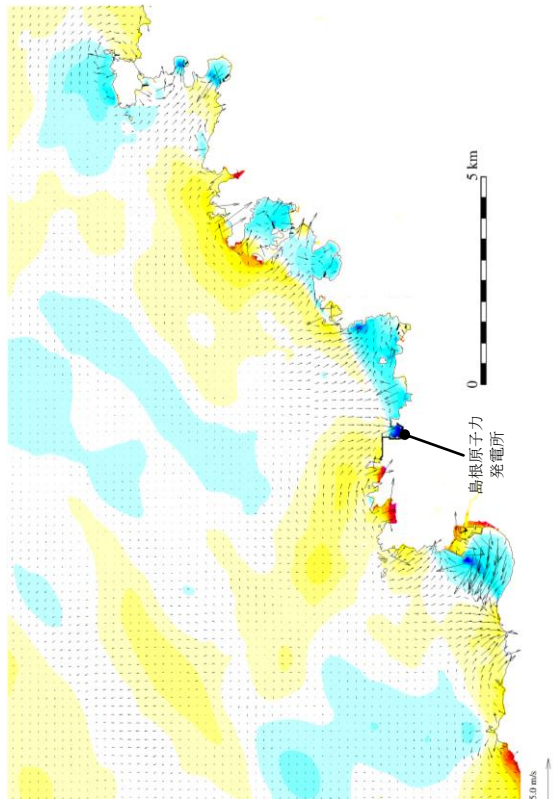
時間

発電所周辺海域 (防波堤無し)

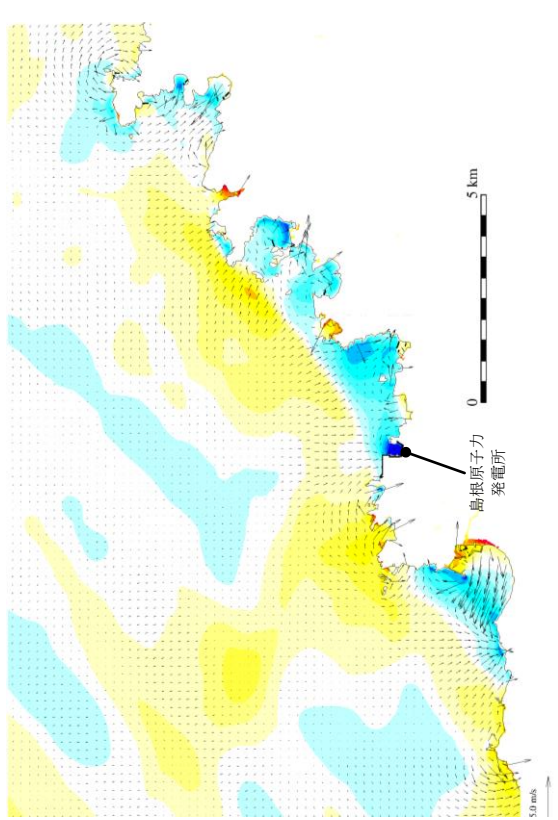
発電所港湾部 (防波堤無し)

第6図(20) 基準津波6の水位変動・流向ベクトル

190分30秒

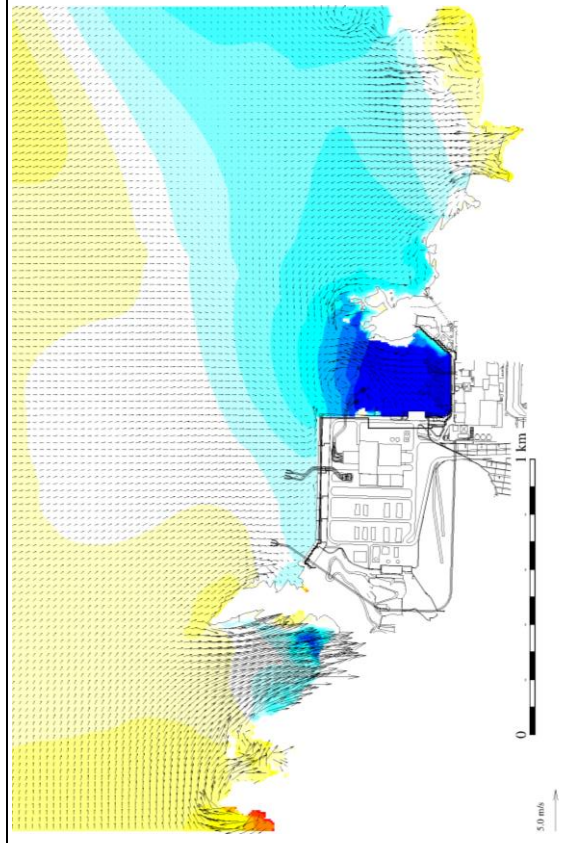
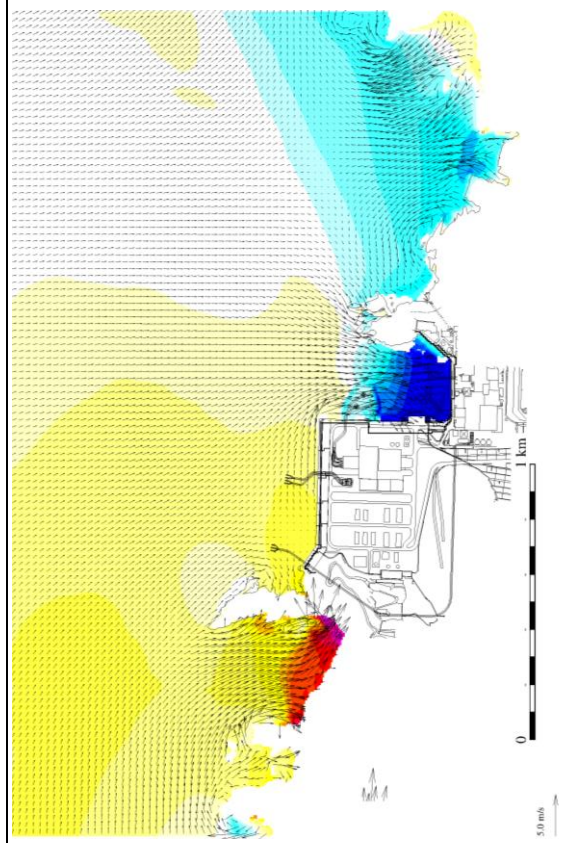
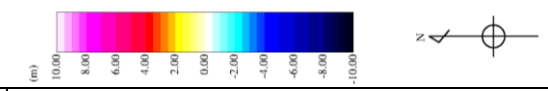


190分



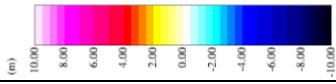
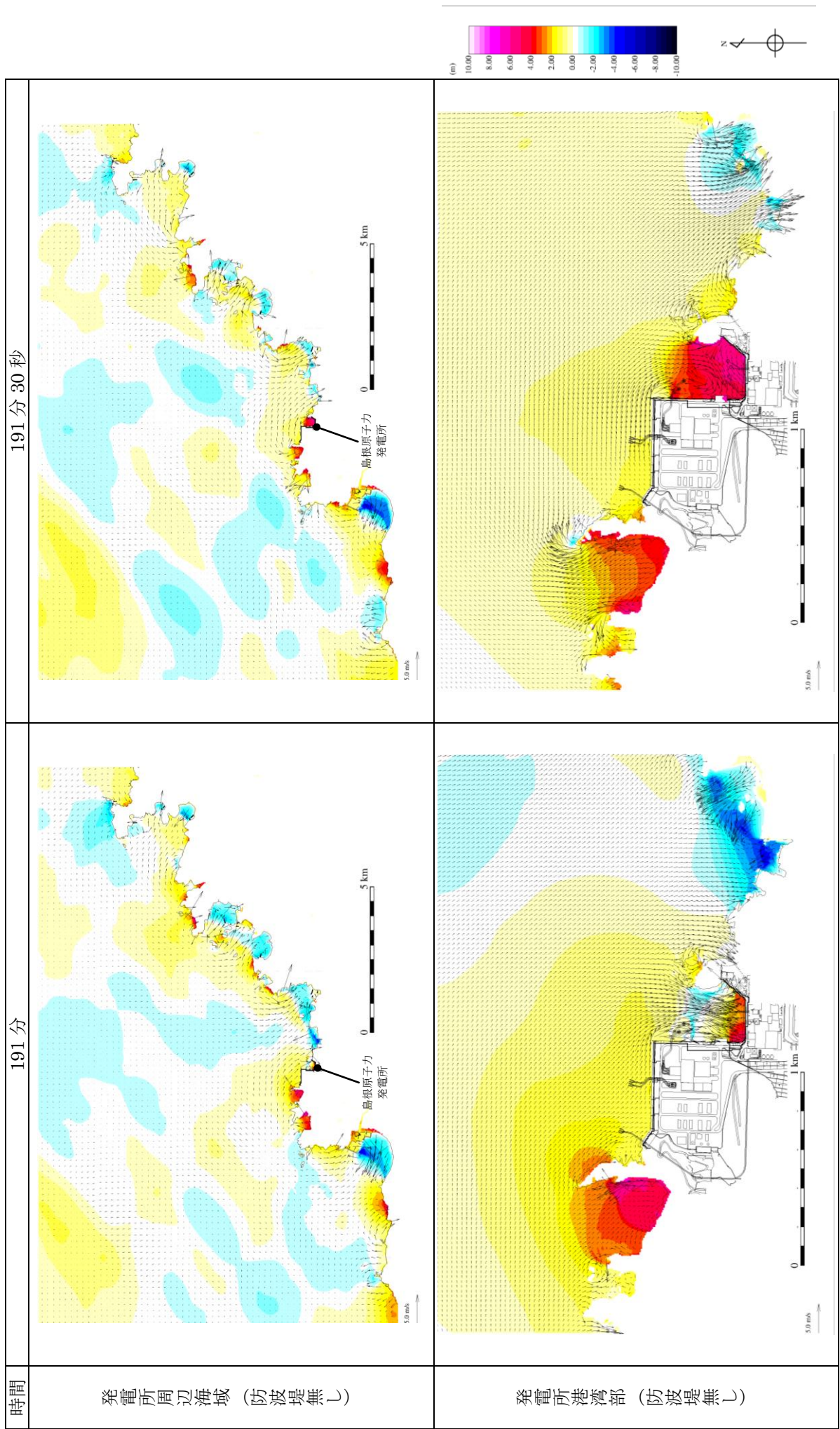
時間

発電所周辺海域 (防波堤無し)



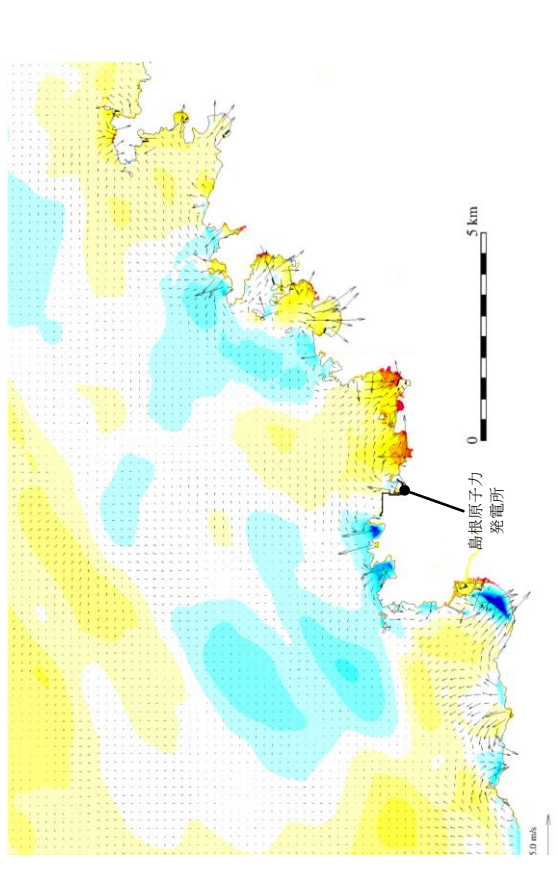
発電所港湾部 (防波堤無し)

第6図(21) 基準津波6の水位変動・流向ベクトル

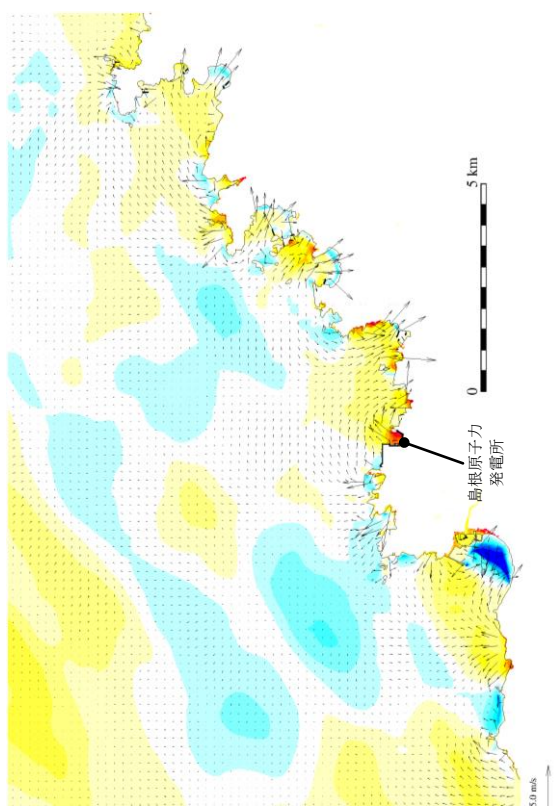


第 6 図(22) 基準津波 6 の水位変動・流向ベクトル

192分30秒

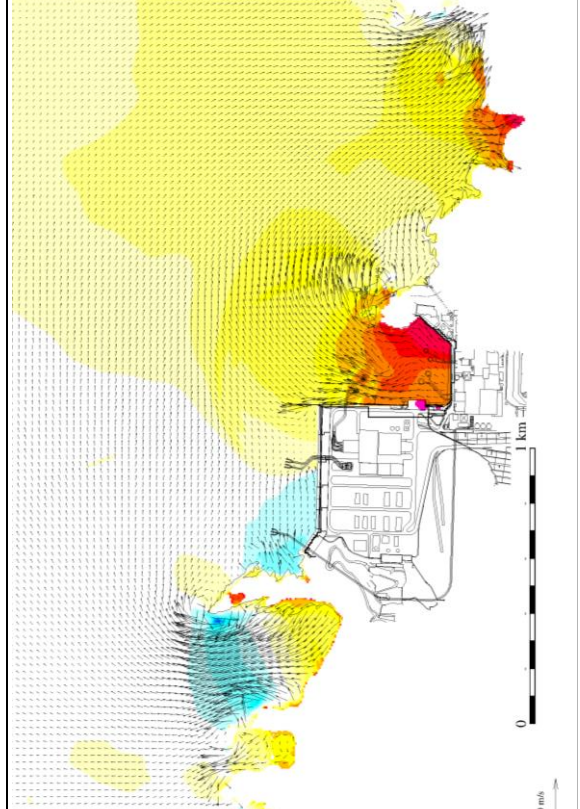
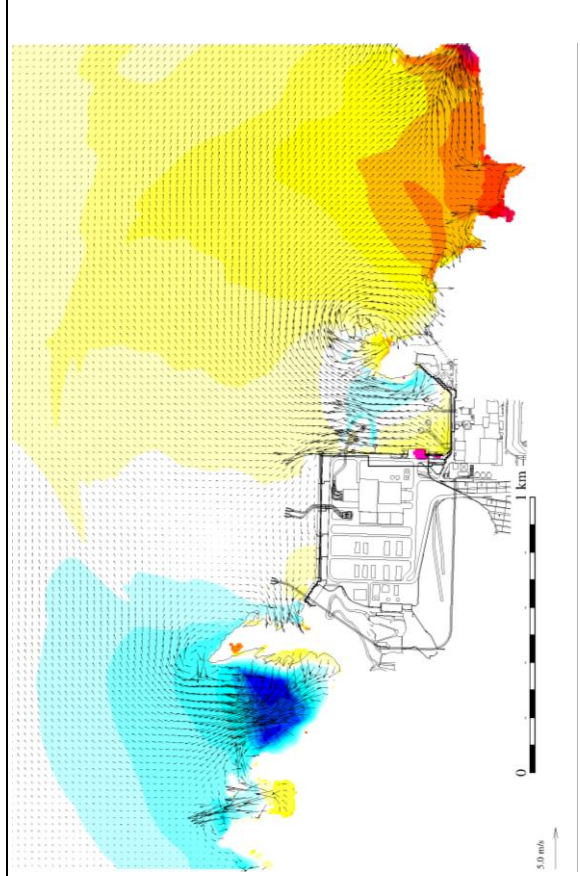
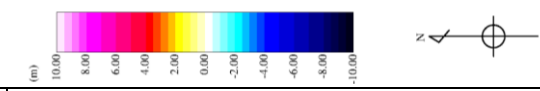


192分



時間

発電所周辺海域 (防波堤無し)

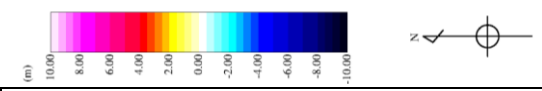
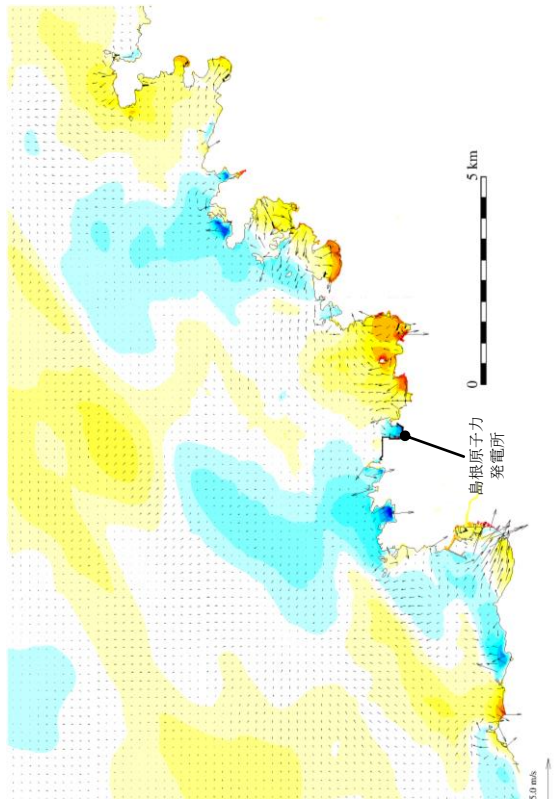


発電所港湾部 (防波堤無し)

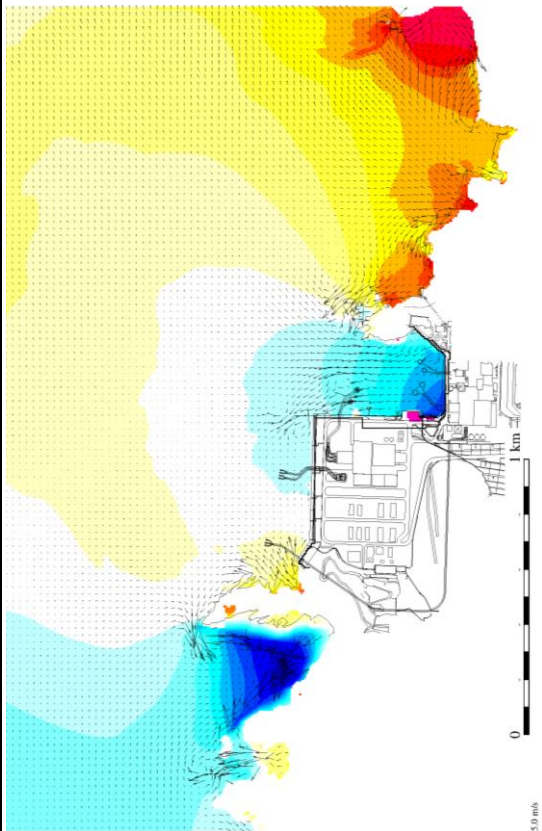
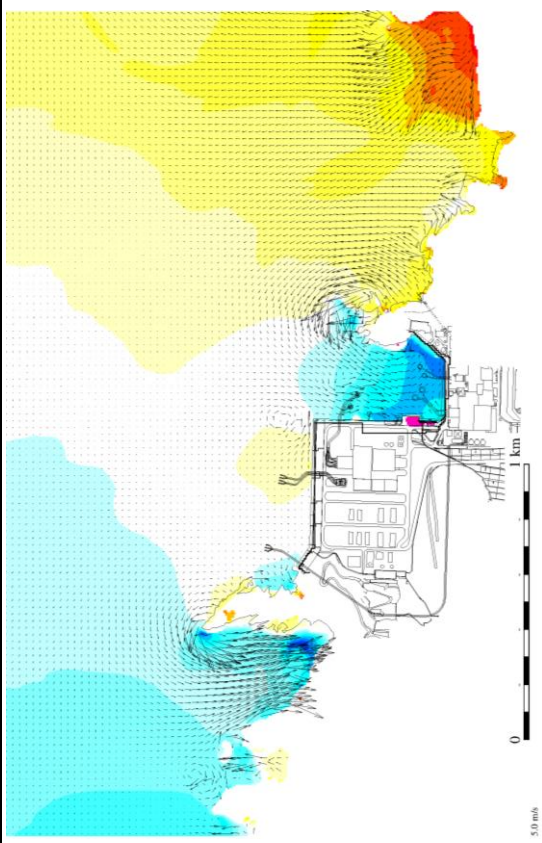
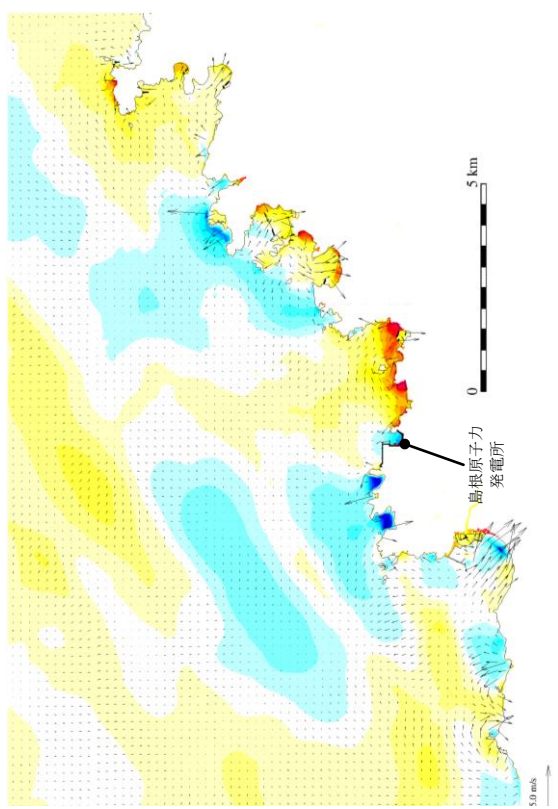
第6図(23) 基準津波6の水位変動・流向ベクトル



193分30秒



193分



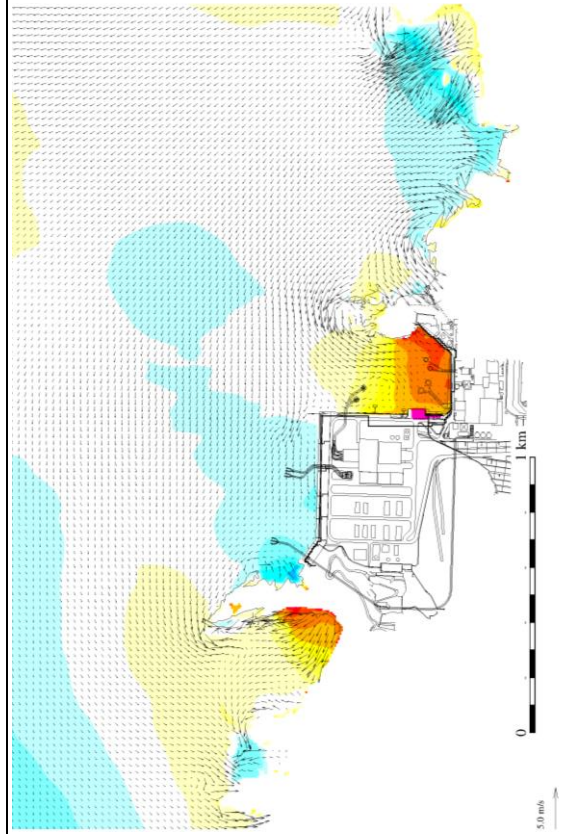
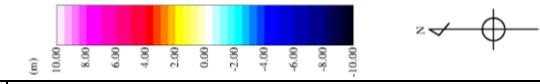
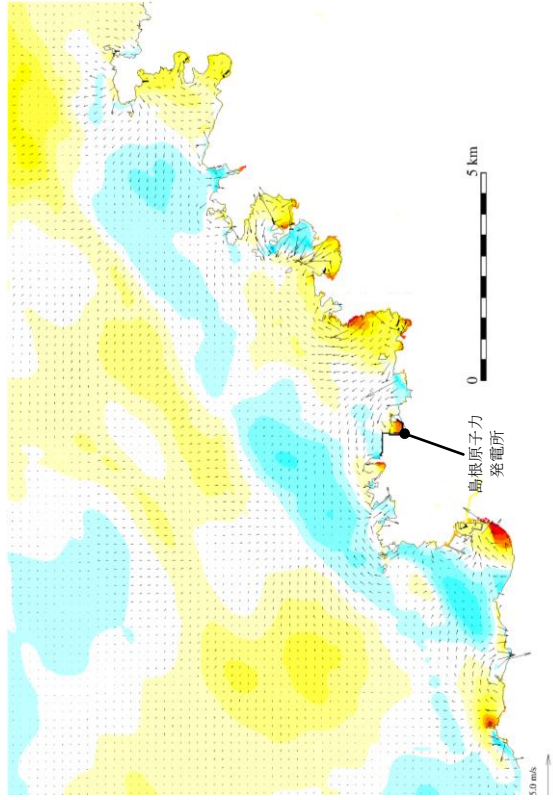
時間

発電所周辺海域 (防波堤無し)

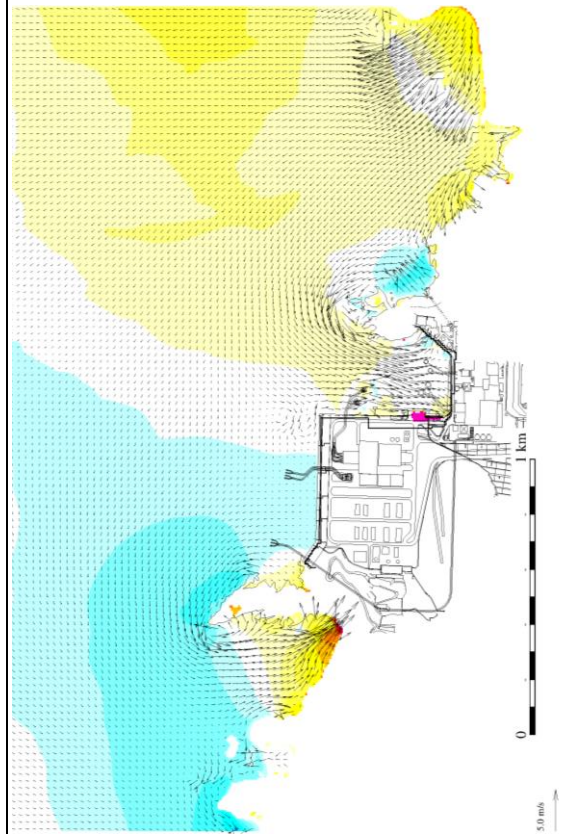
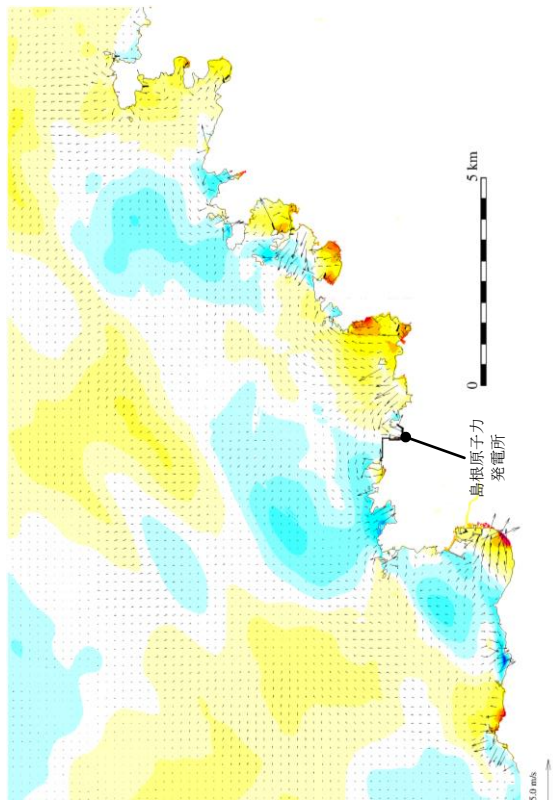
発電所港湾部 (防波堤無し)

第6図(24) 基準津波6の水位変動・流向ベクトル

194分30秒



194分

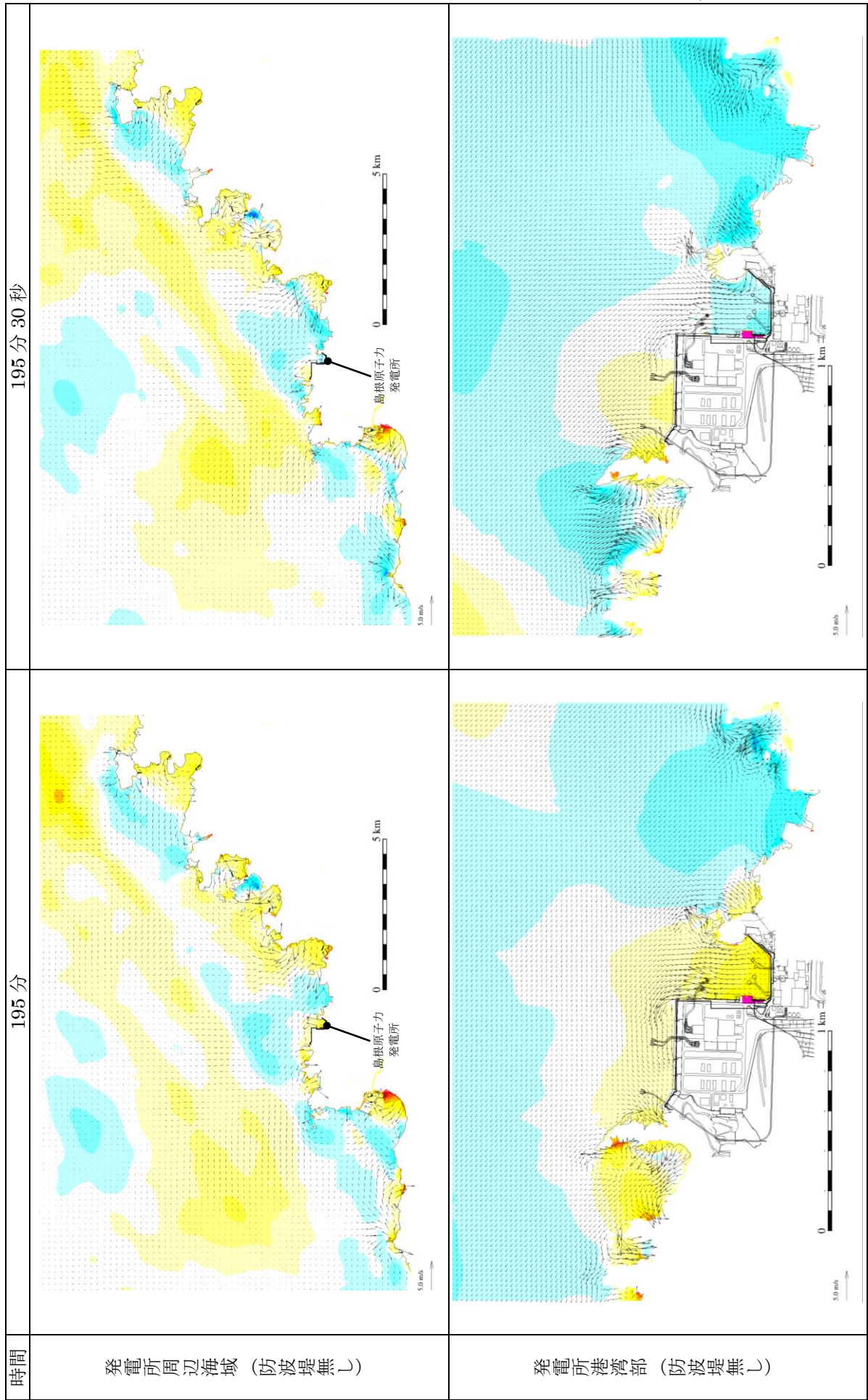


時間

発電所周辺海域 (防波堤無し)

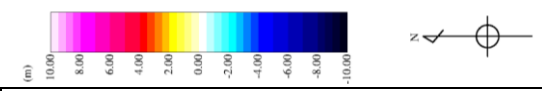
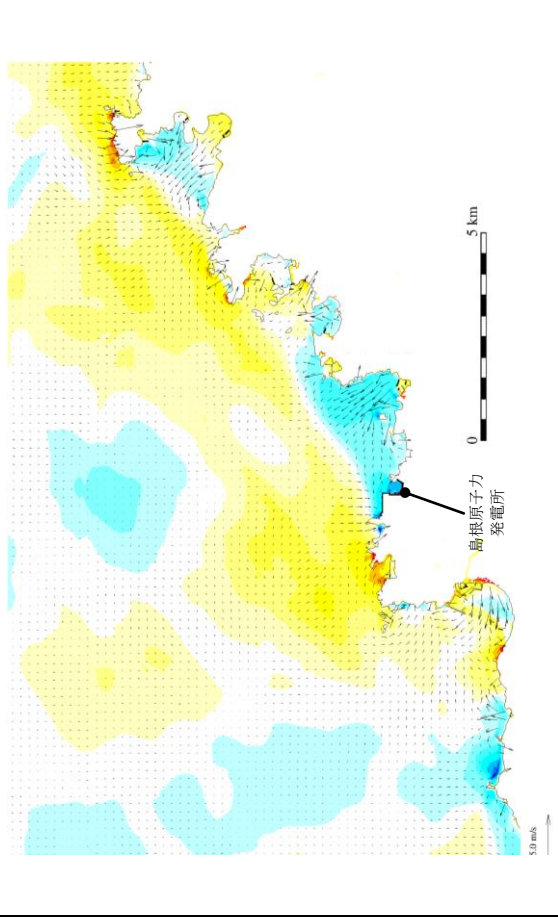
発電所港湾部 (防波堤無し)

第6図(25) 基準津波6の水位変動・流向ベクトル

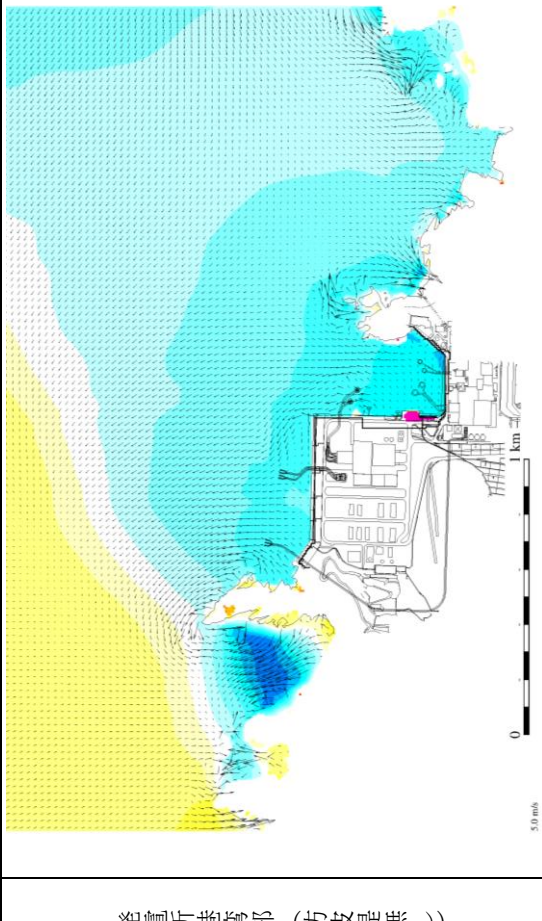
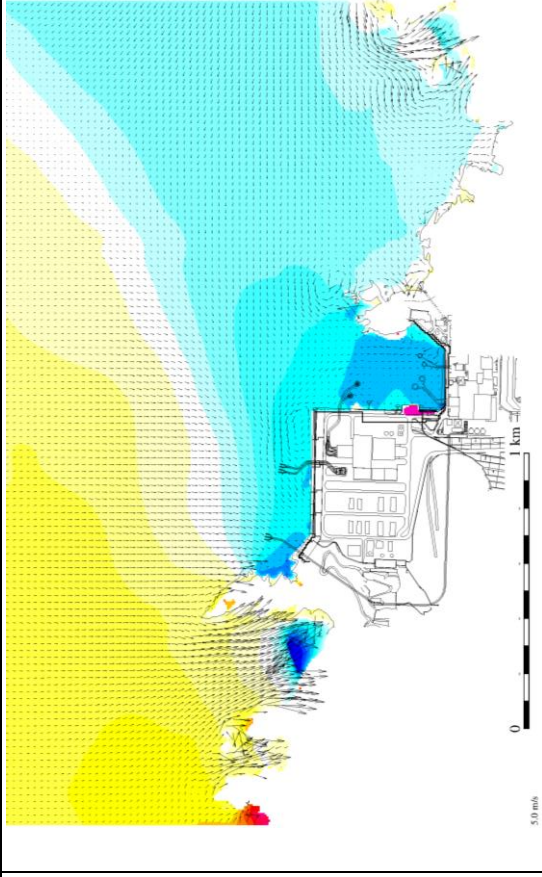
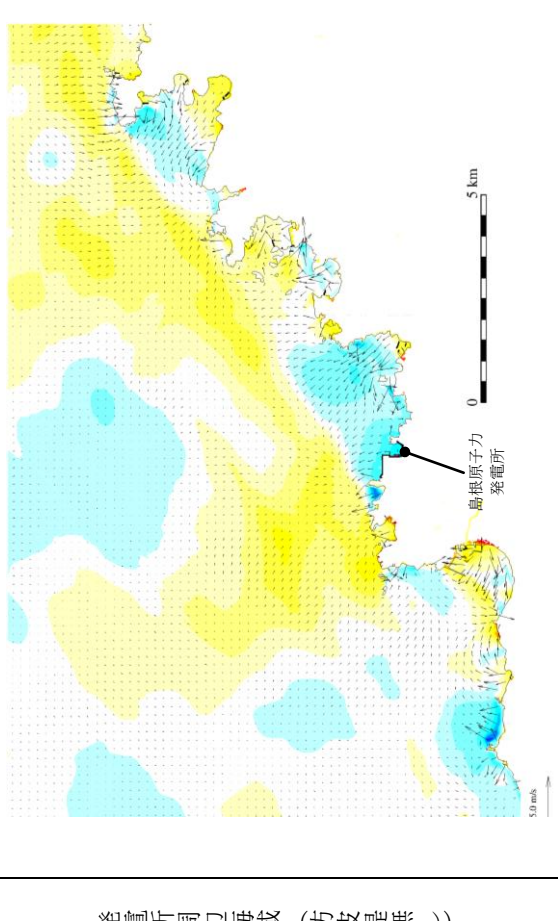


第 6 図(26) 基準津波 6 の水位変動・流向ベクトル

196分30秒



196分

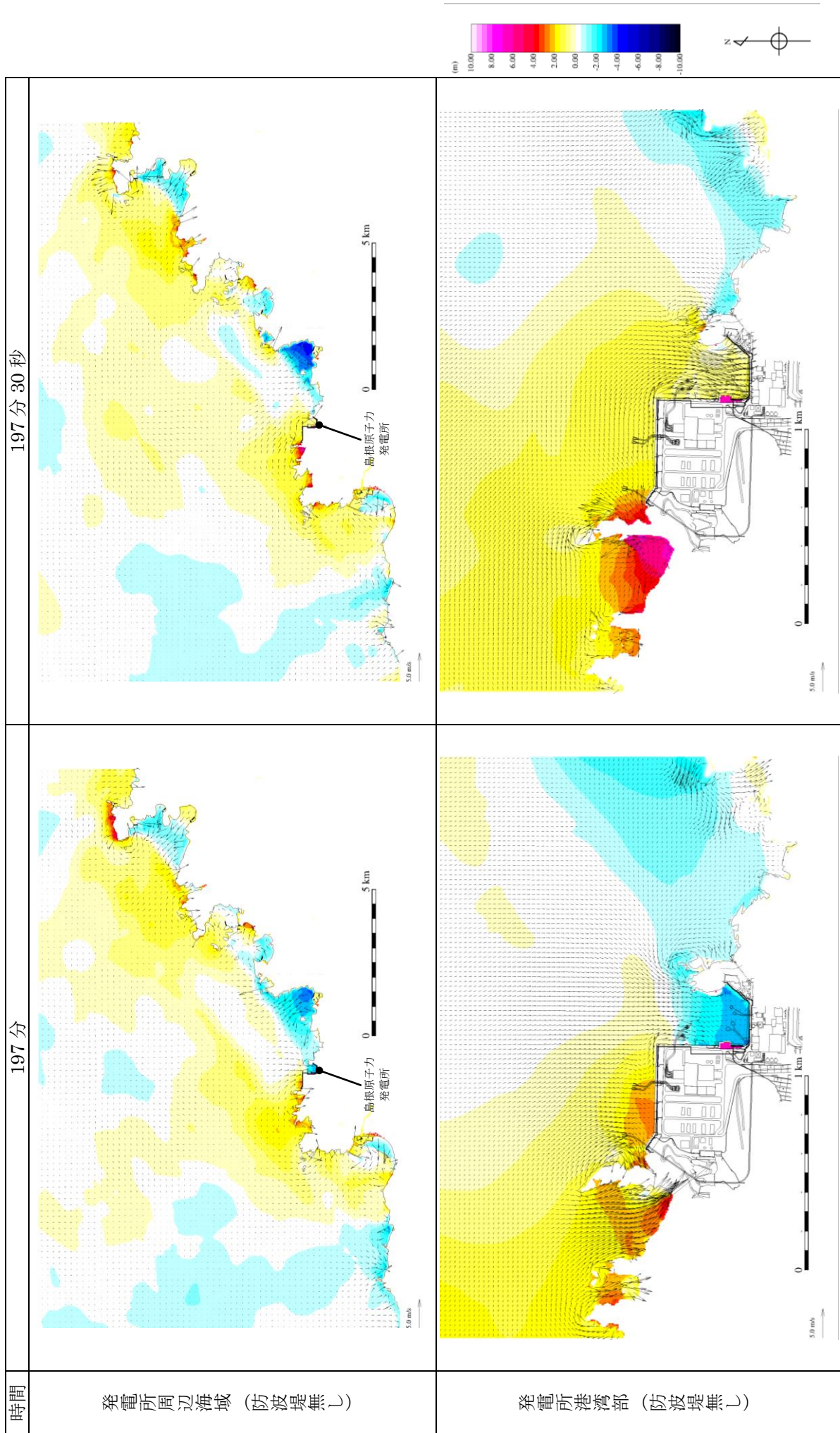


時間

発電所周辺海域 (防波堤無し)

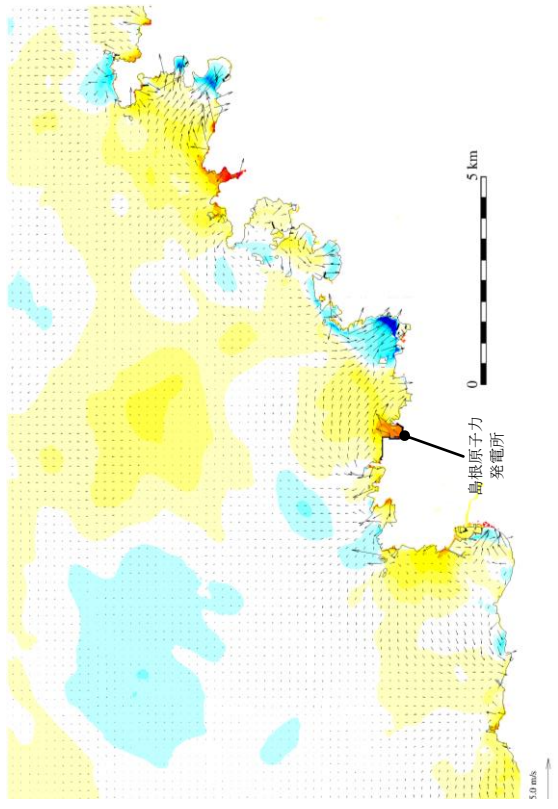
発電所港湾部 (防波堤無し)

第6図(27) 基準津波6の水位変動・流向ベクトル

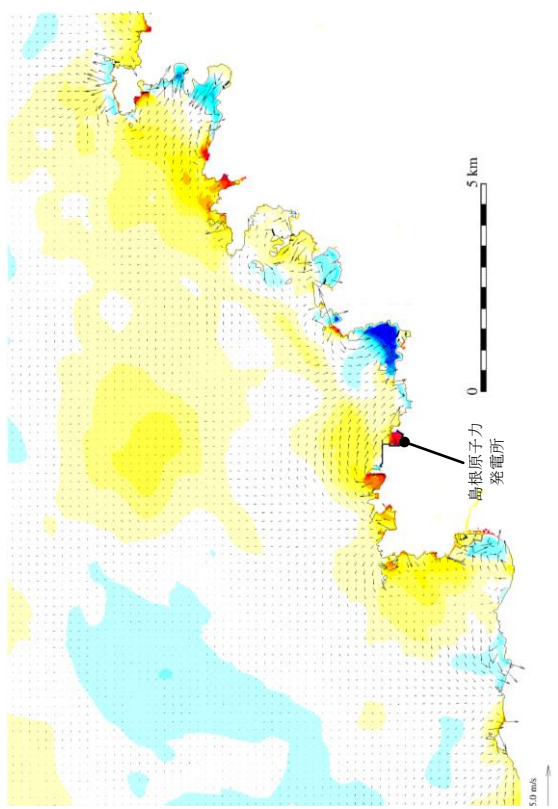


第 6 図(28) 基準津波 6 の水位変動・流向ベクトル

198分30秒

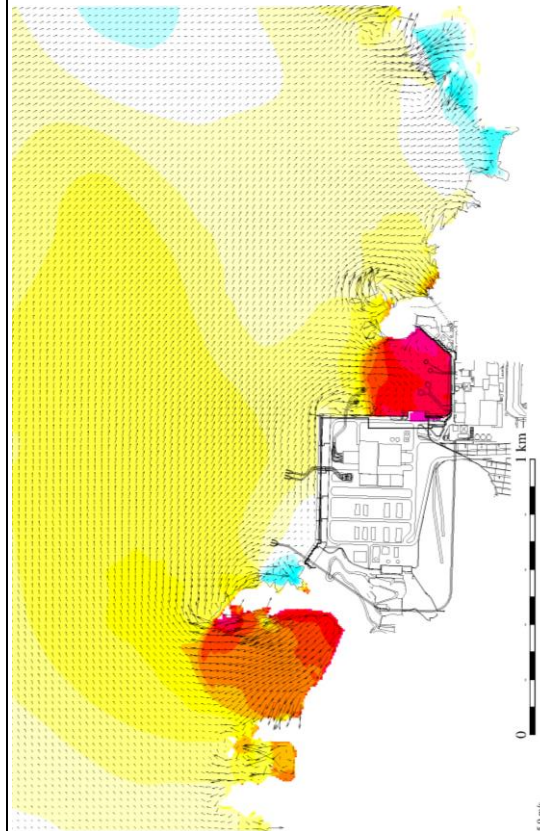
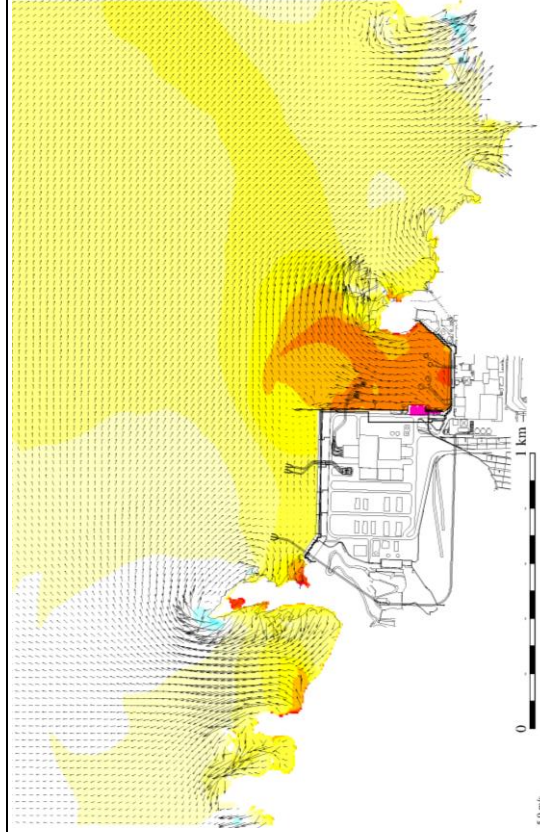
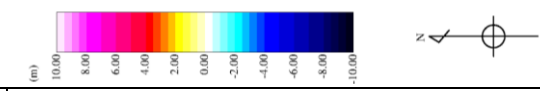


198分



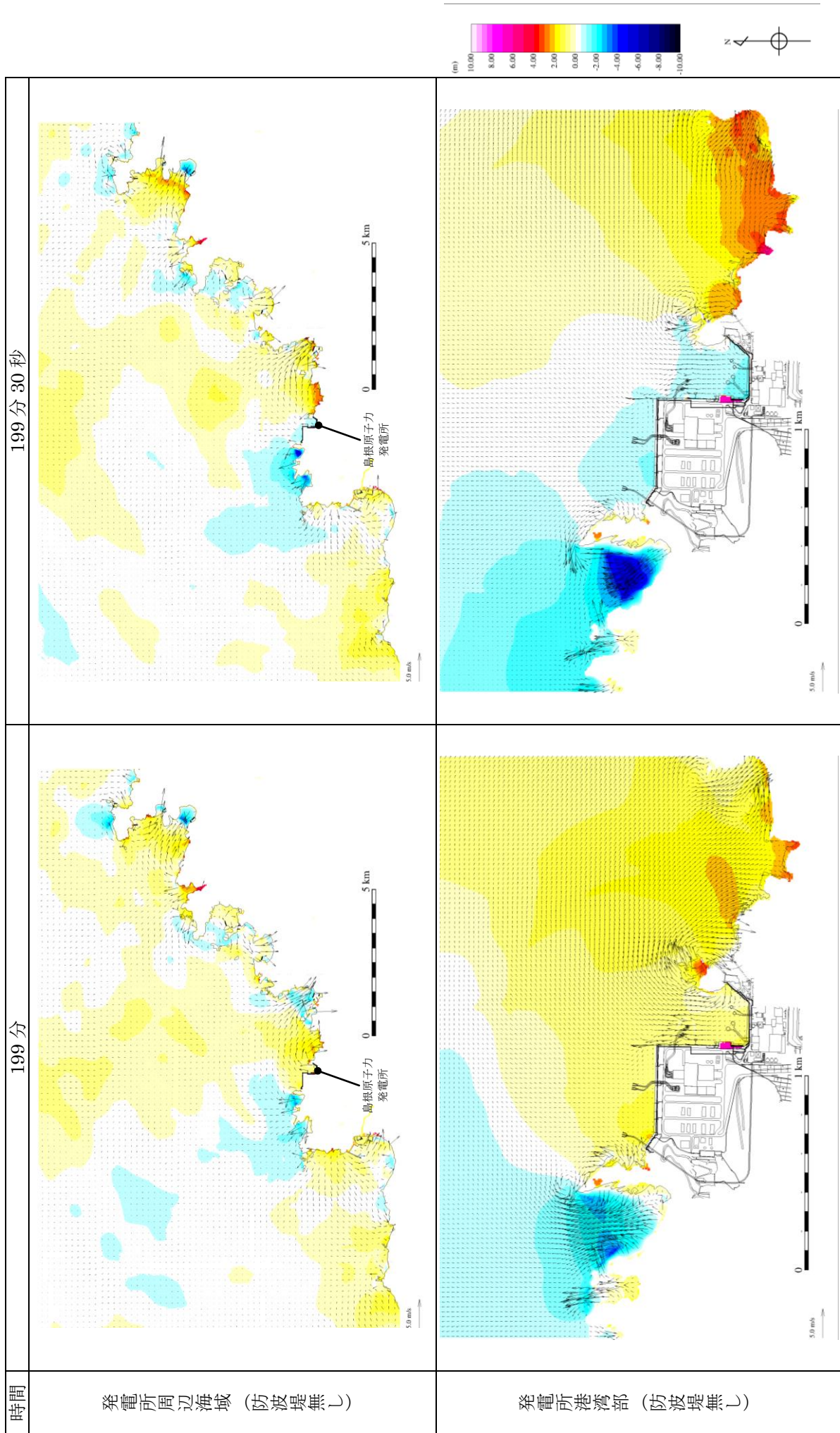
時間

発電所周辺海域 (防波堤無し)

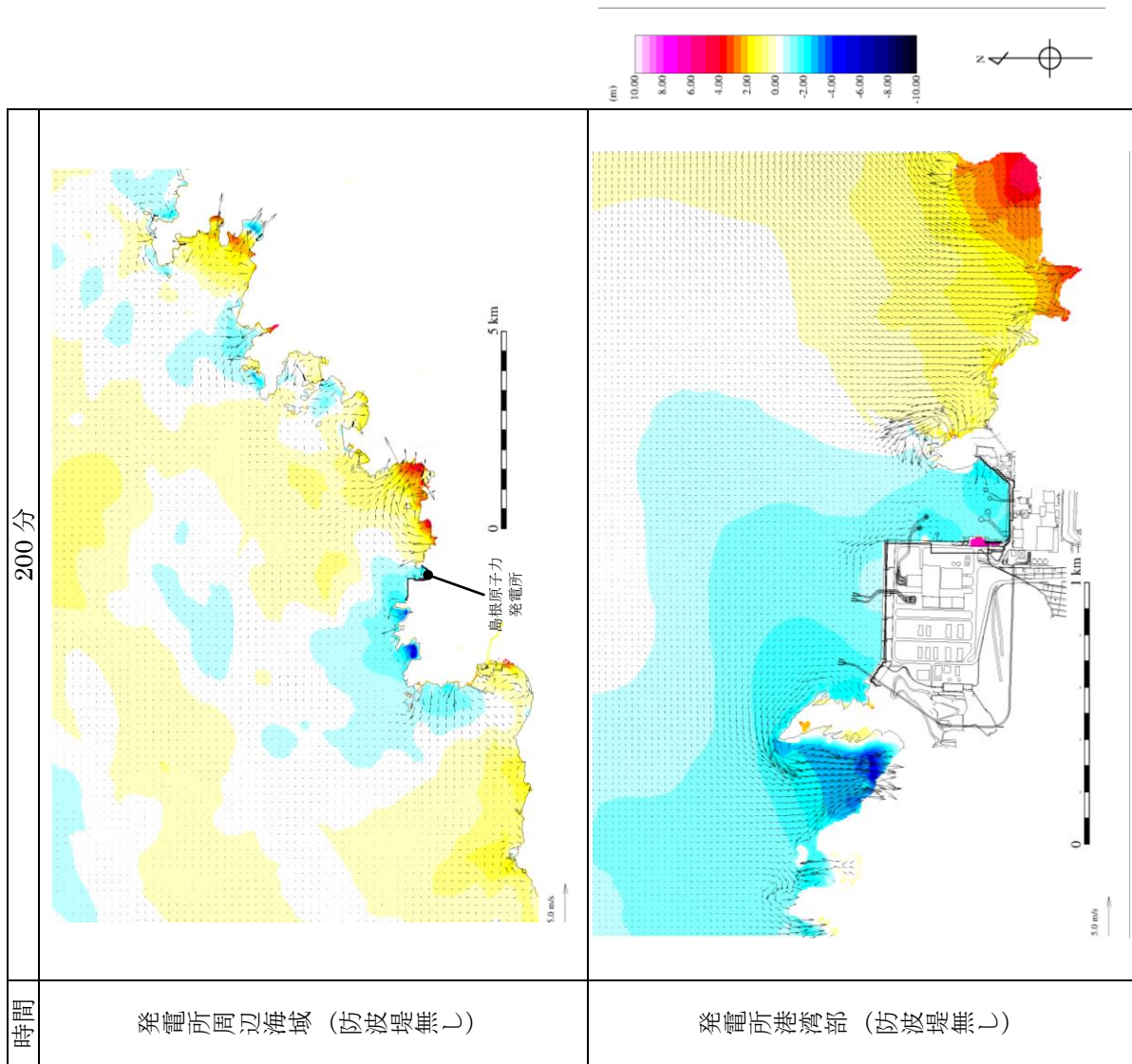


発電所港湾部 (防波堤無し)

第 6 図(29) 基準津波 6 の水位変動・流向ベクトル



第 6 図(30) 基準津波 6 の水位変動・流向ベクトル



第 6 図 (31) 基準津波 6 の水位変動・流向ベクトル