

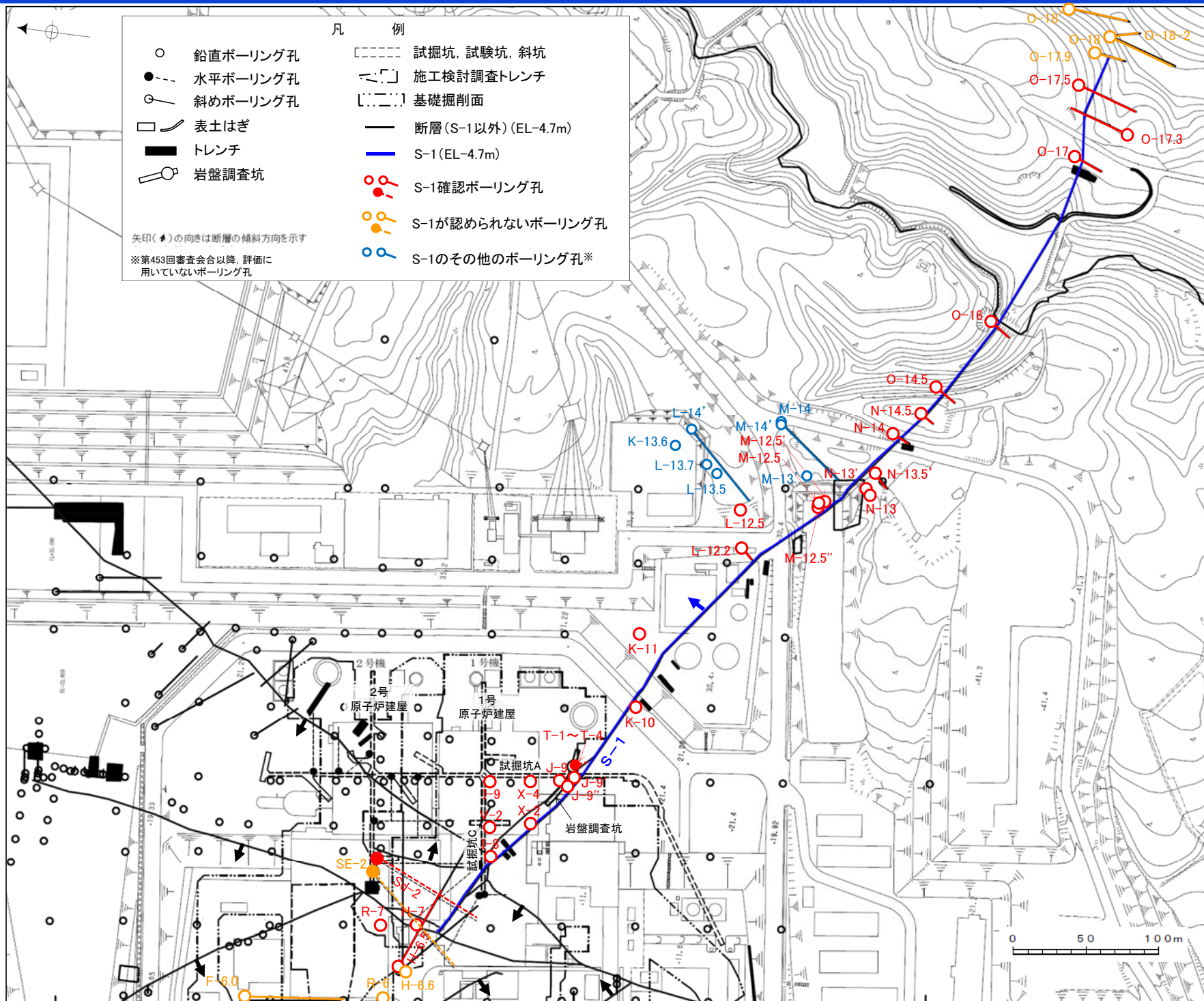
志賀原子力発電所2号炉 敷地の地質・地質構造について

データ集2(ボーリングコア写真)

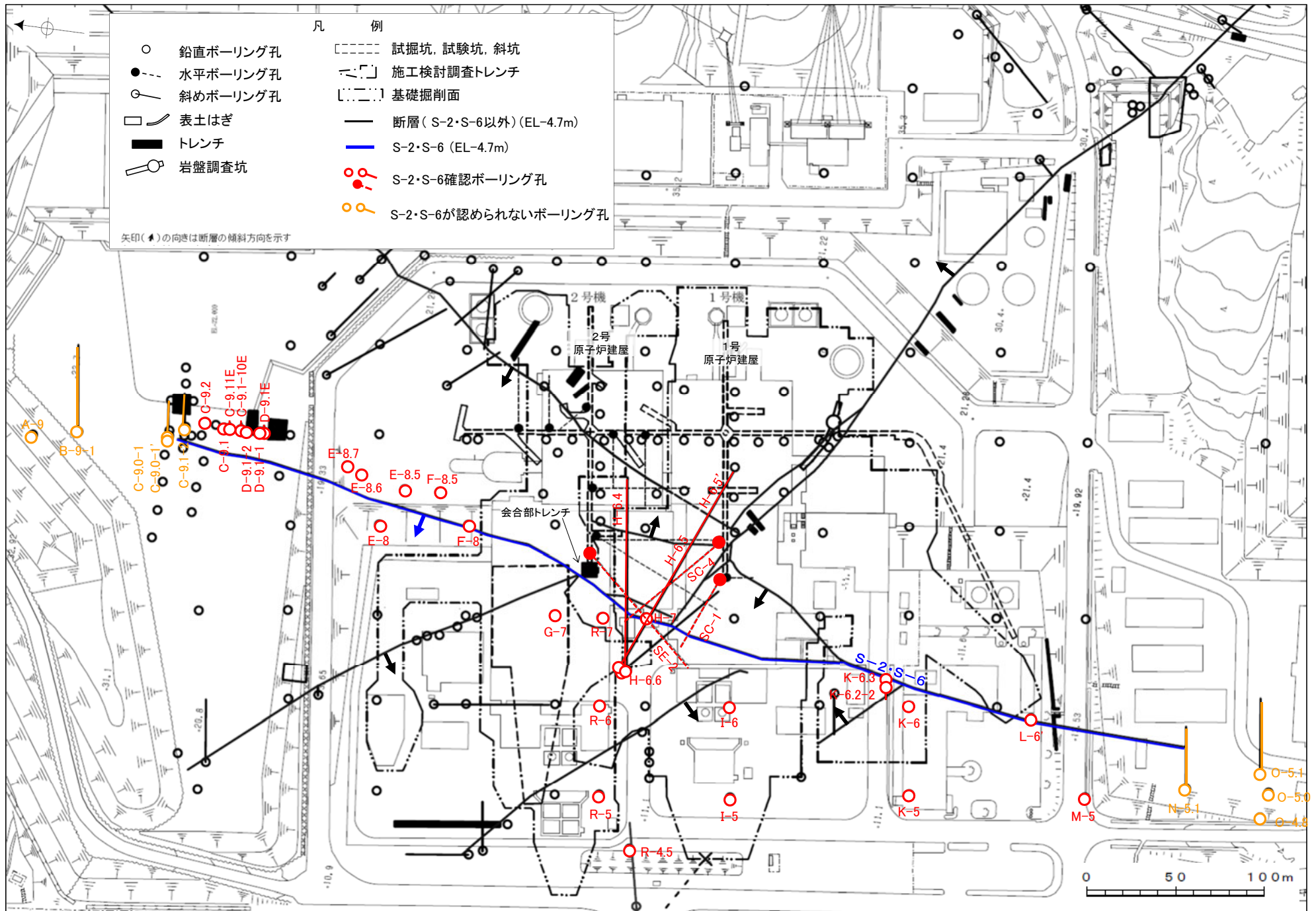
2020年9月16日
北陸電力株式会社

余白

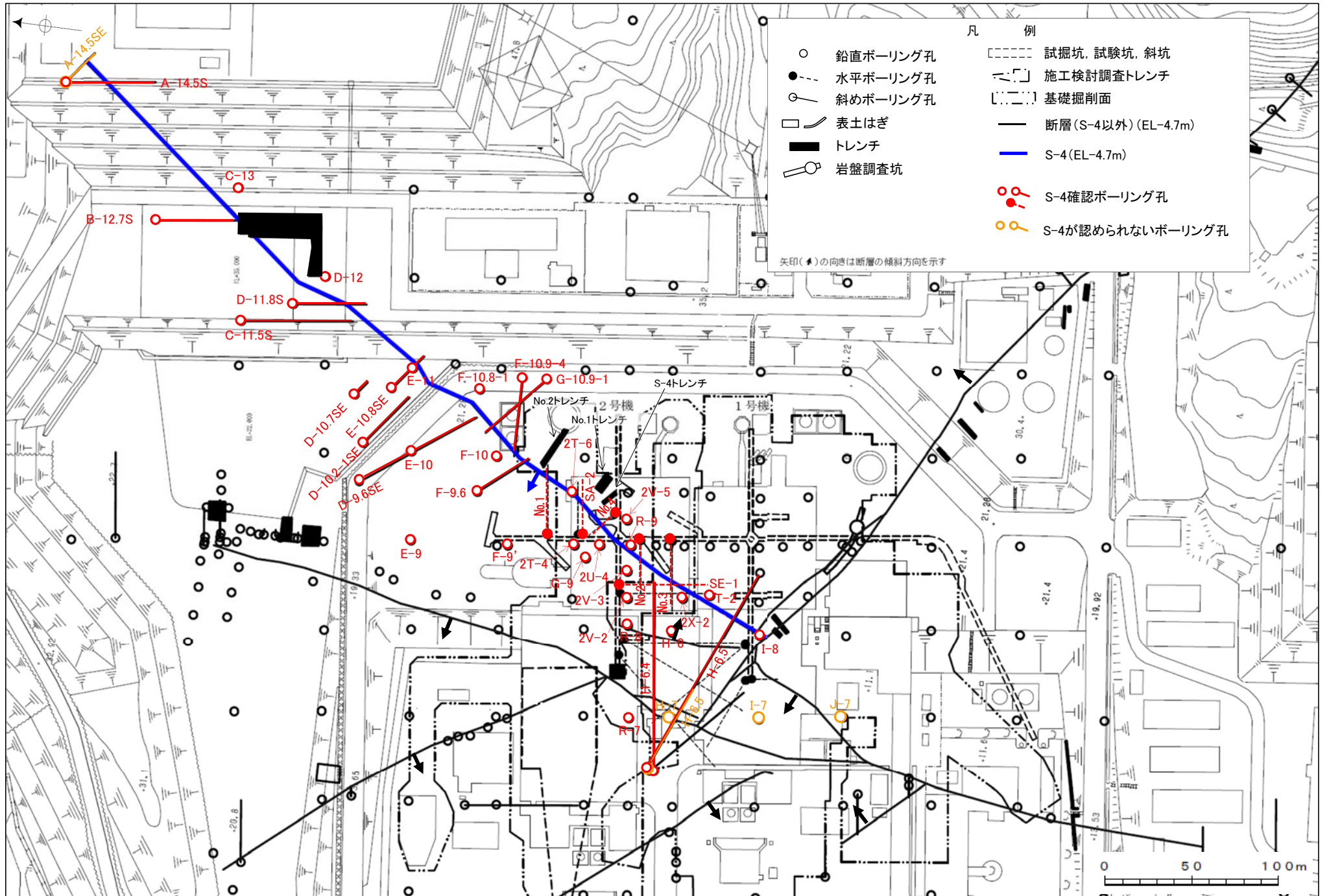
位置図(S-1)



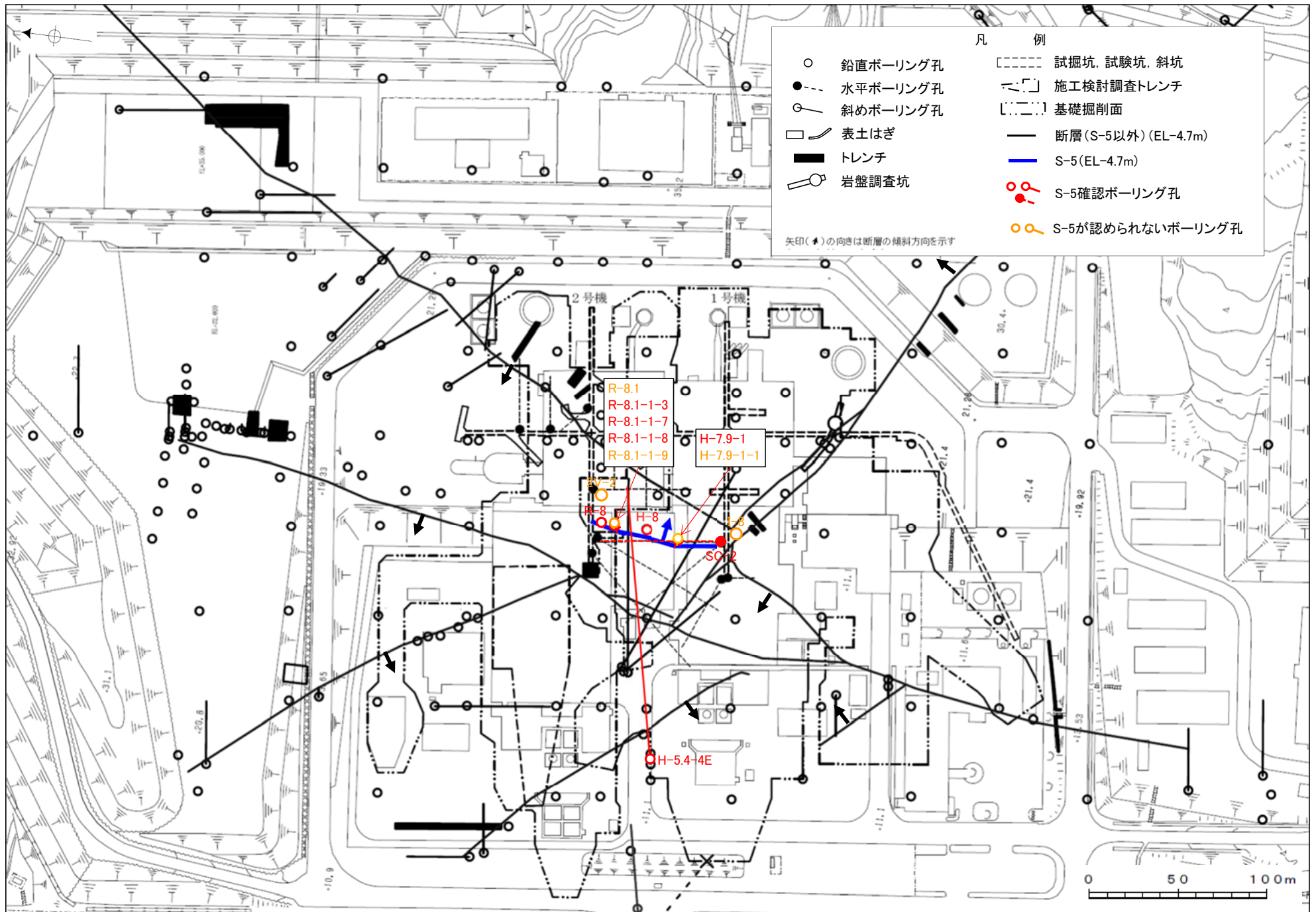
位置図(S-2・S-6)



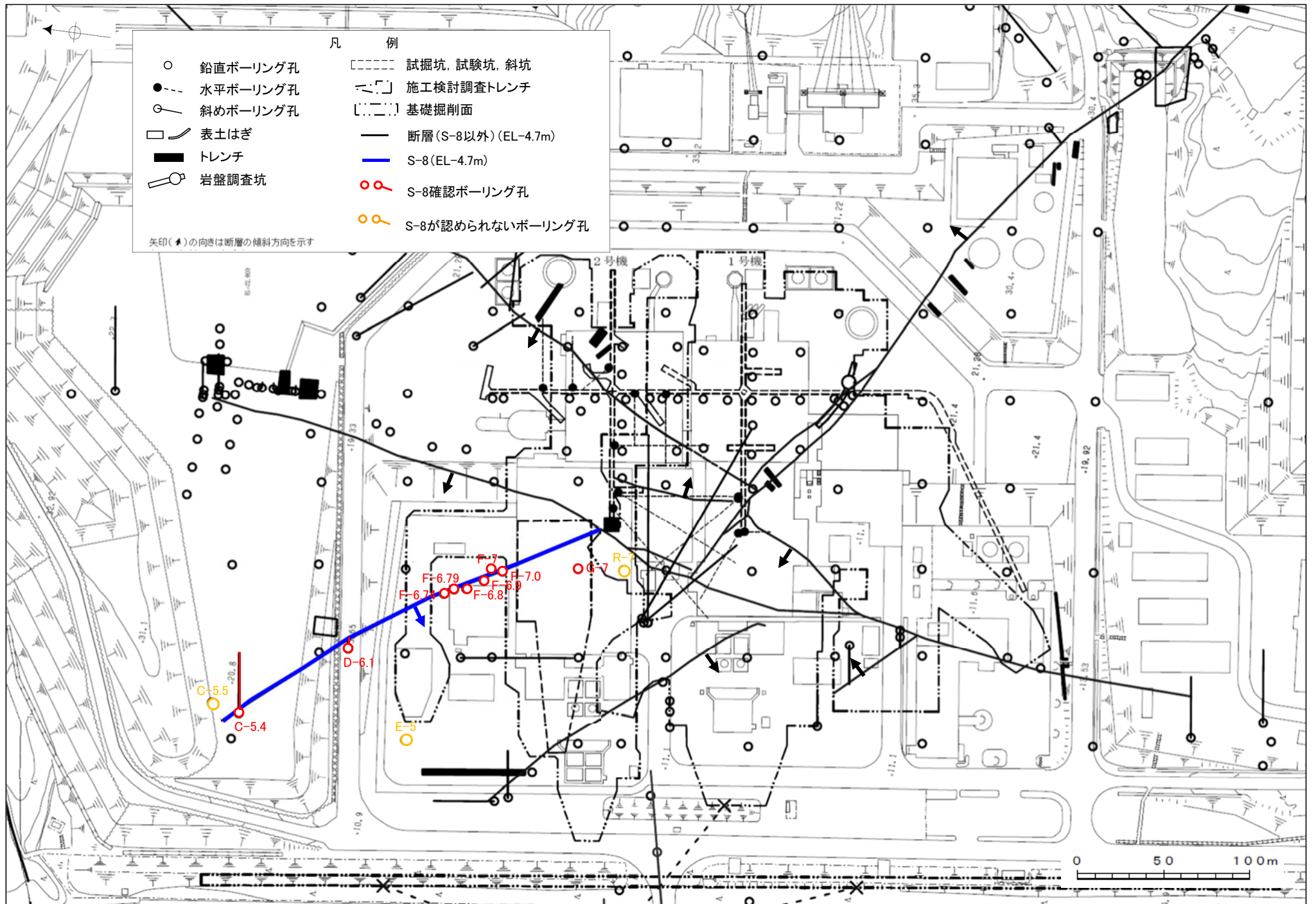
位置図(S-4)



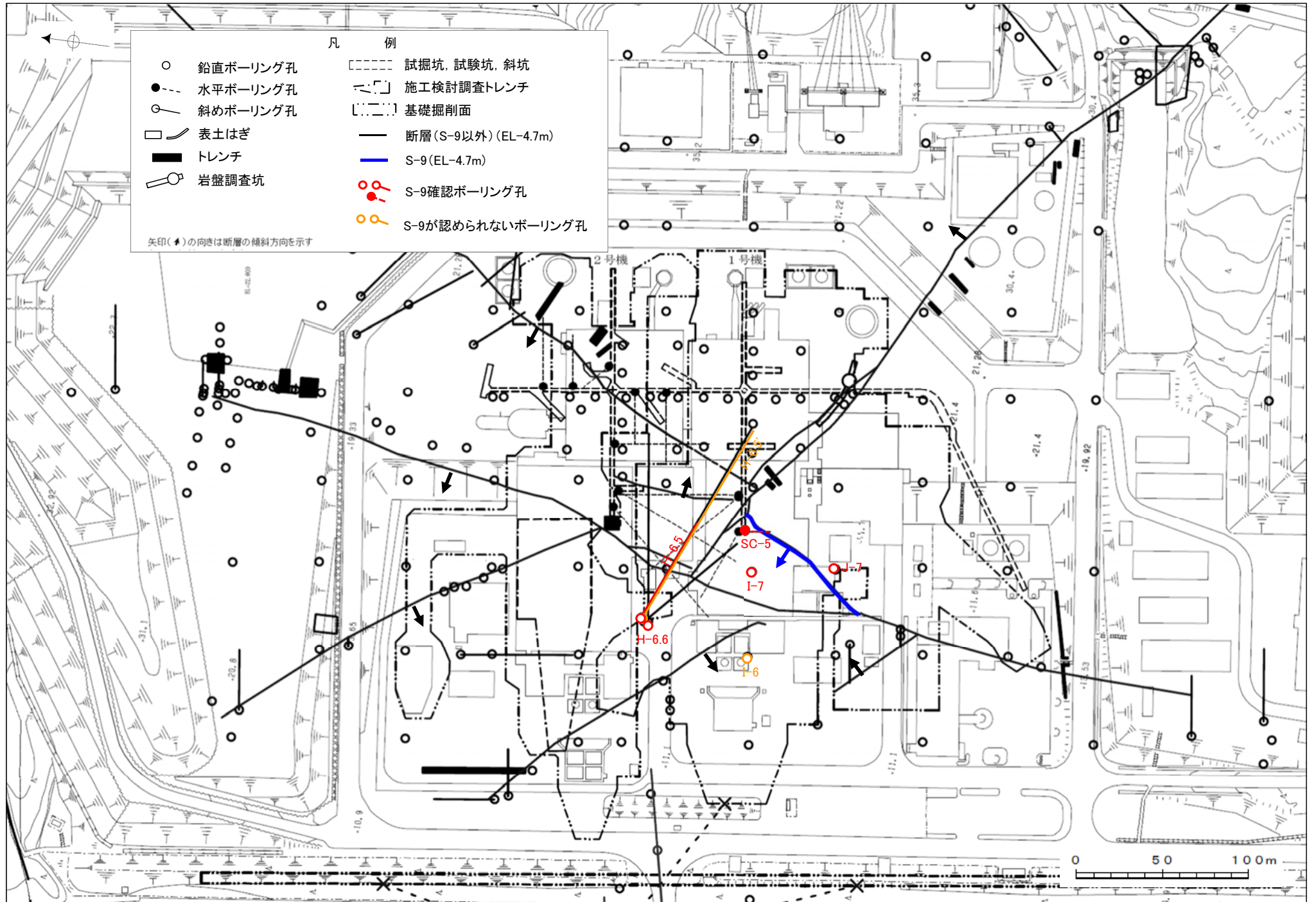
位置図(S-5)



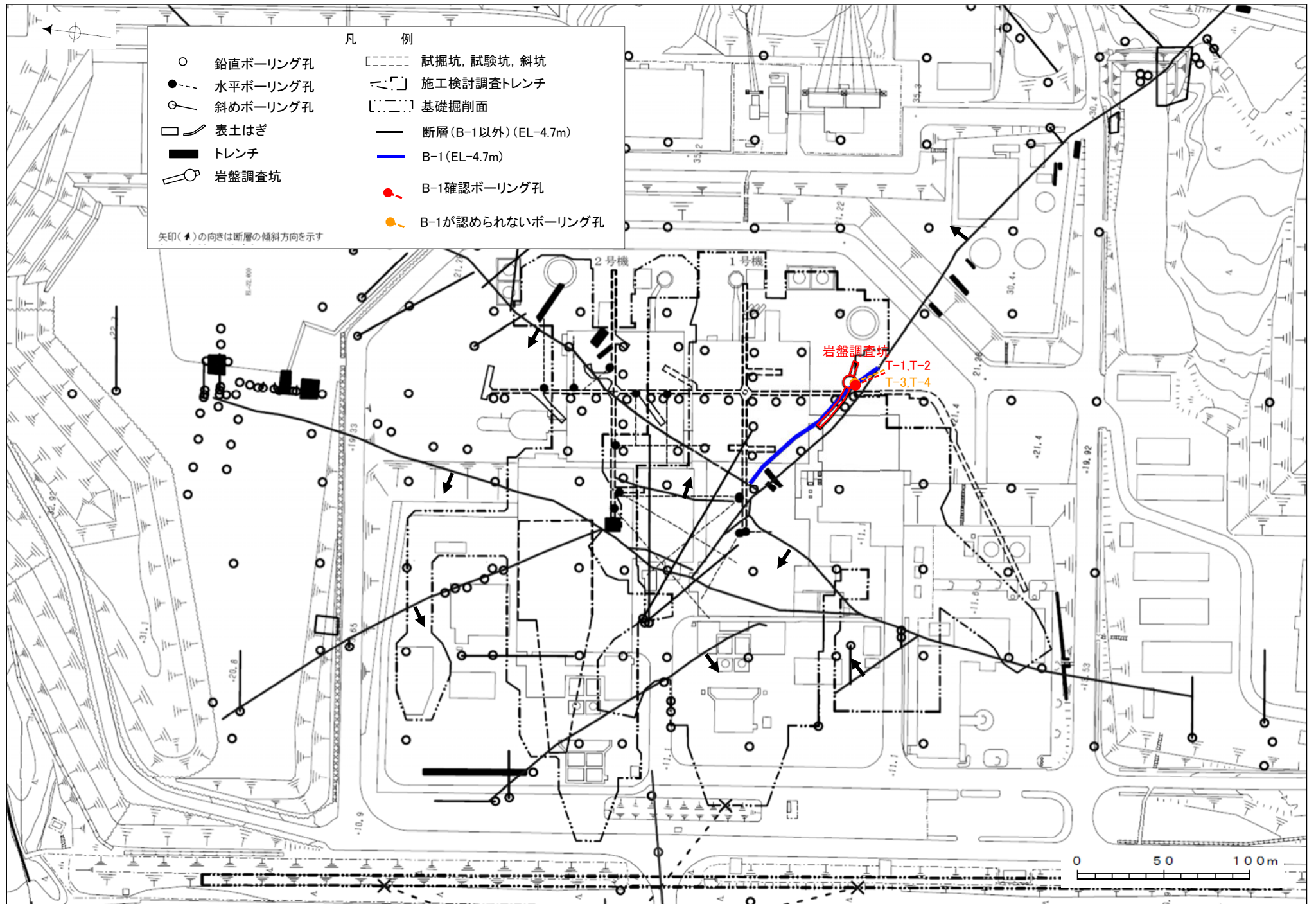
位置図(S-8)



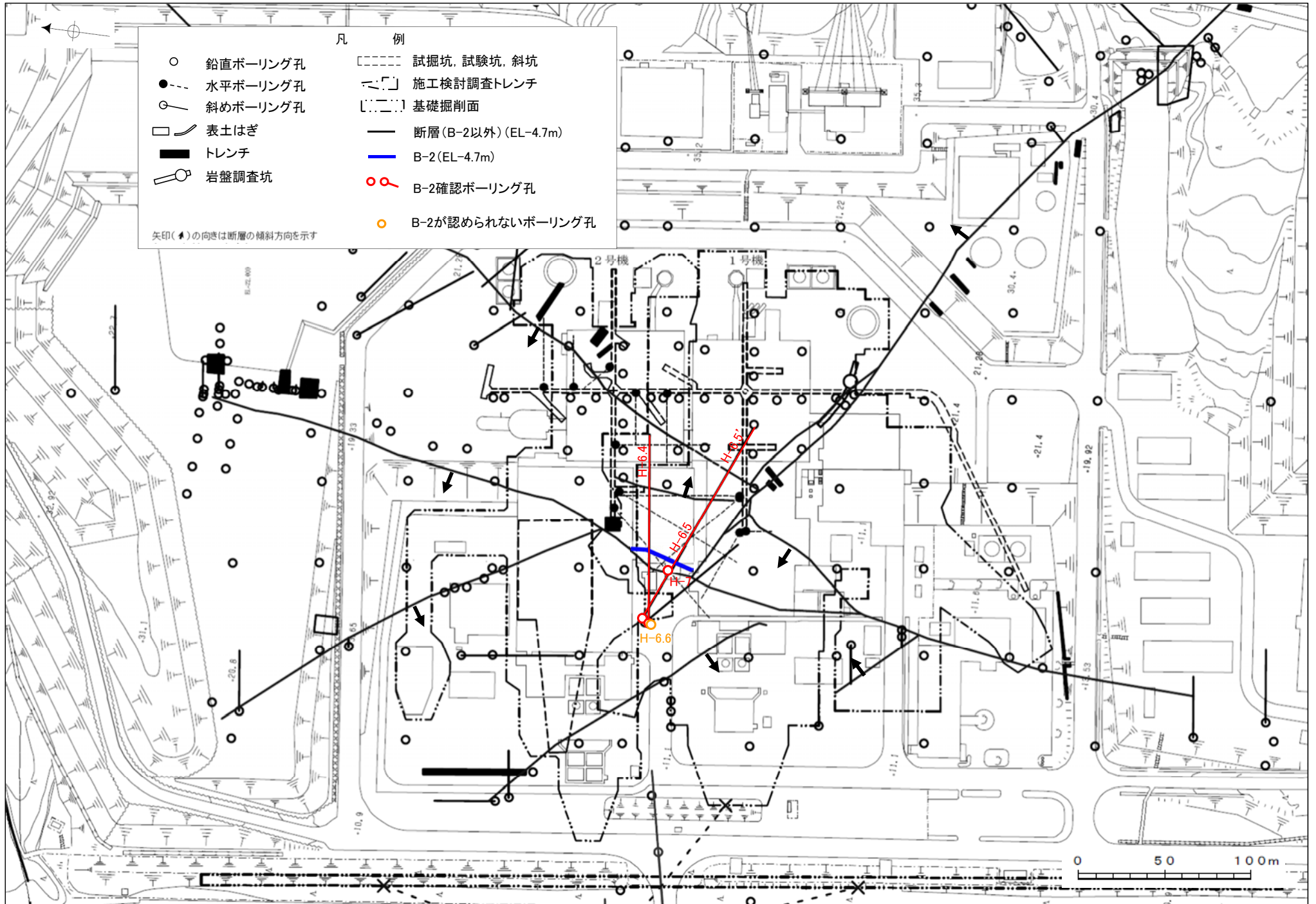
位置図(S-9)



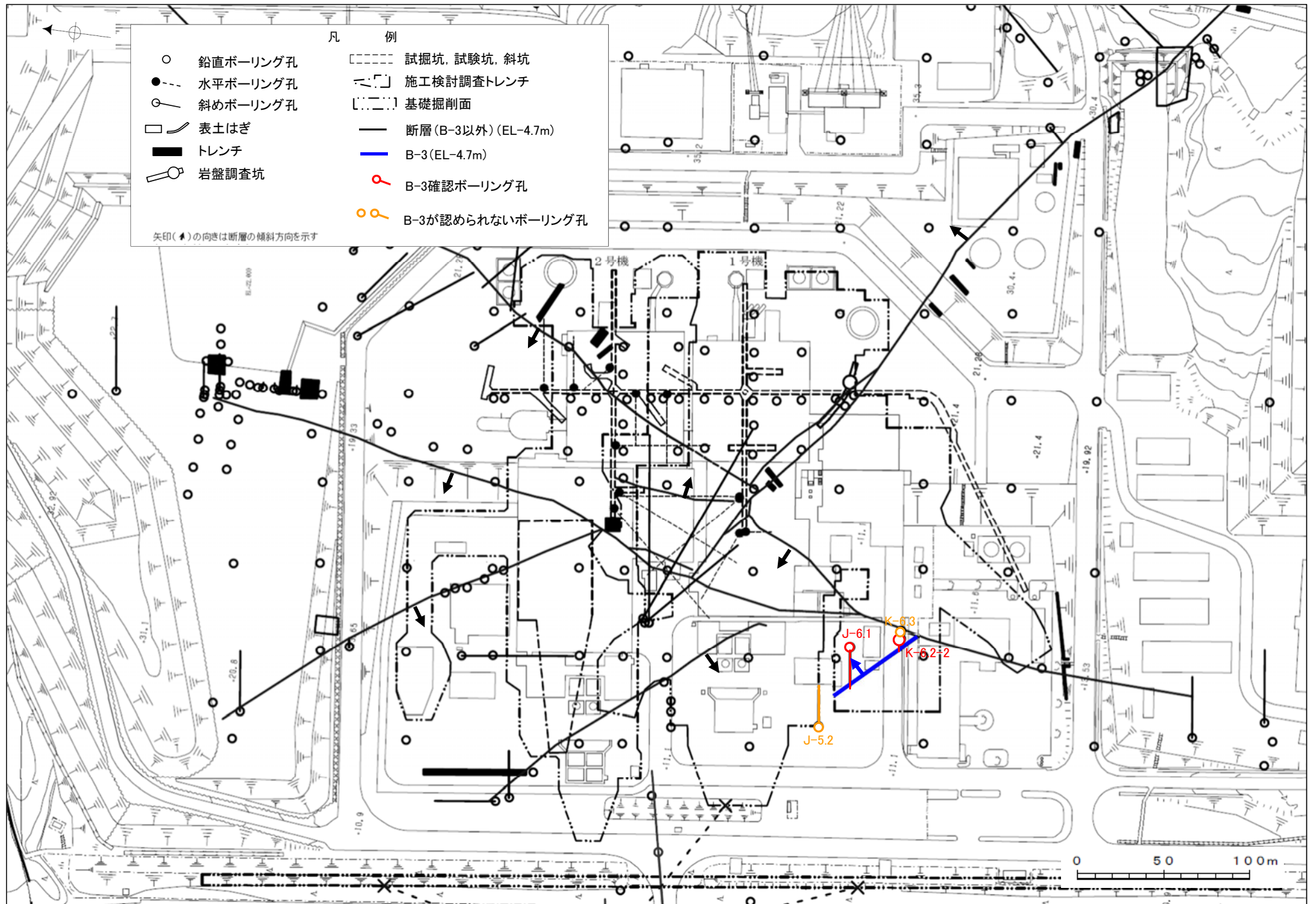
位置図(B-1)



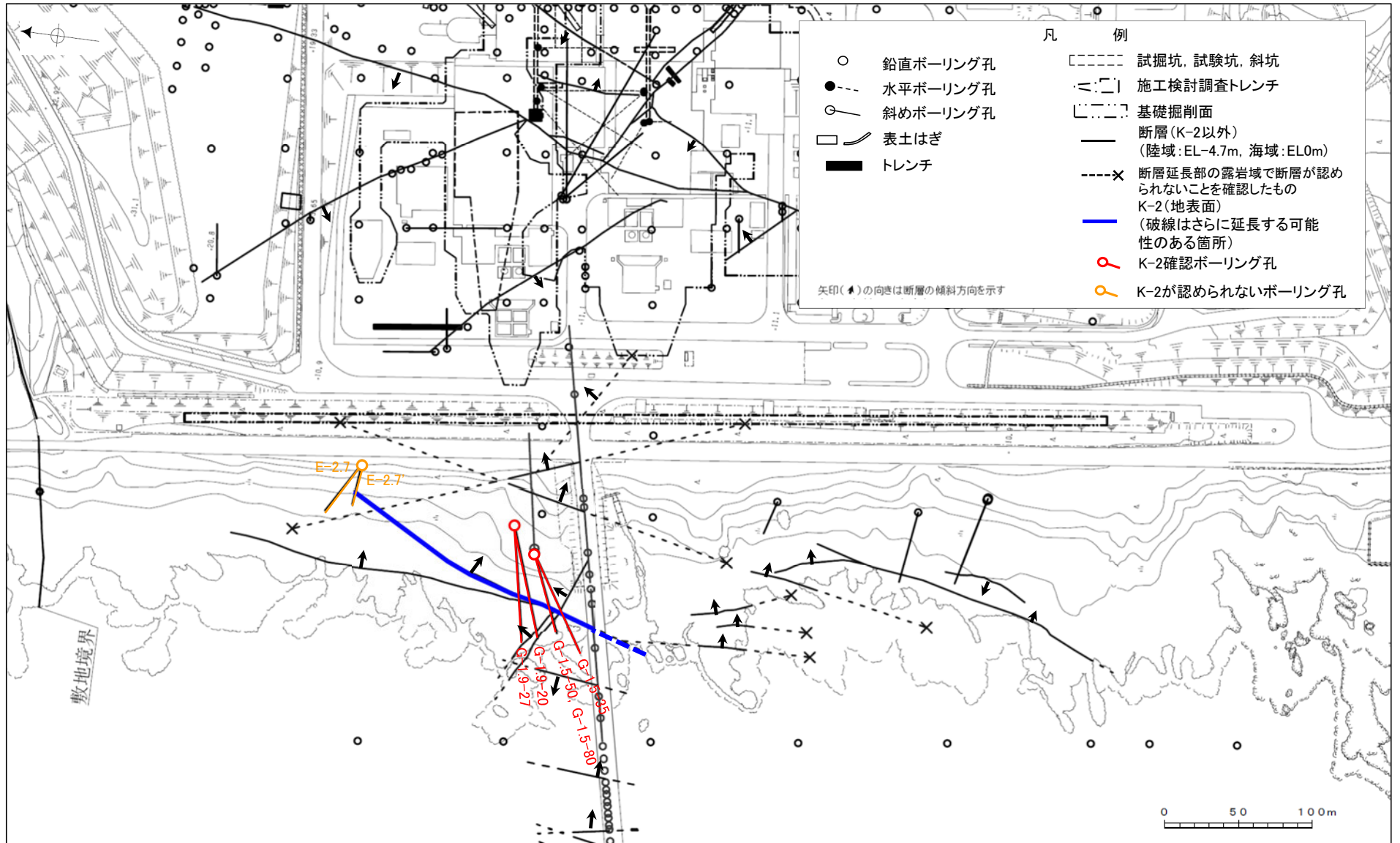
位置図(B-2)



位置図(B-3)

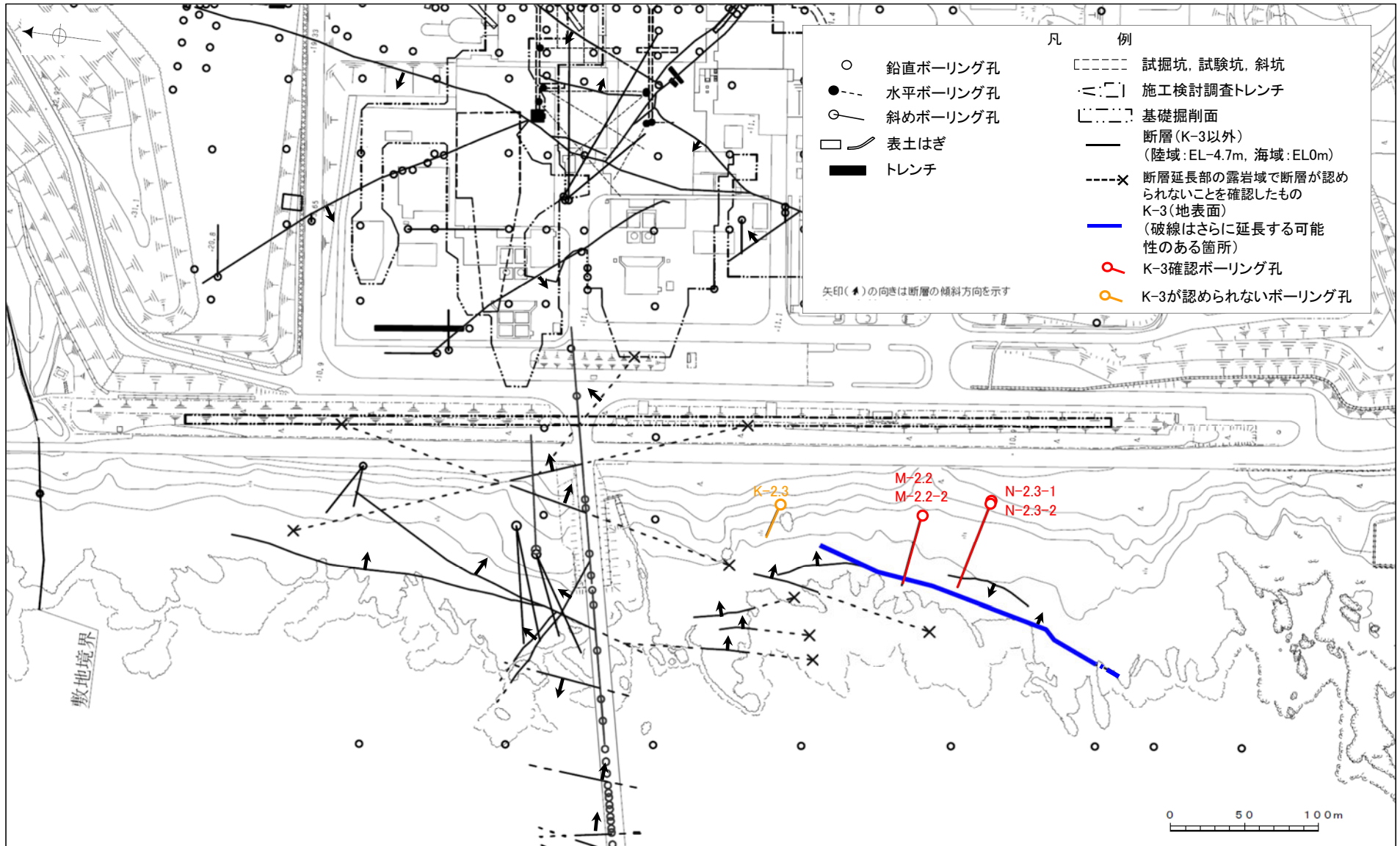


位置図(K-2)

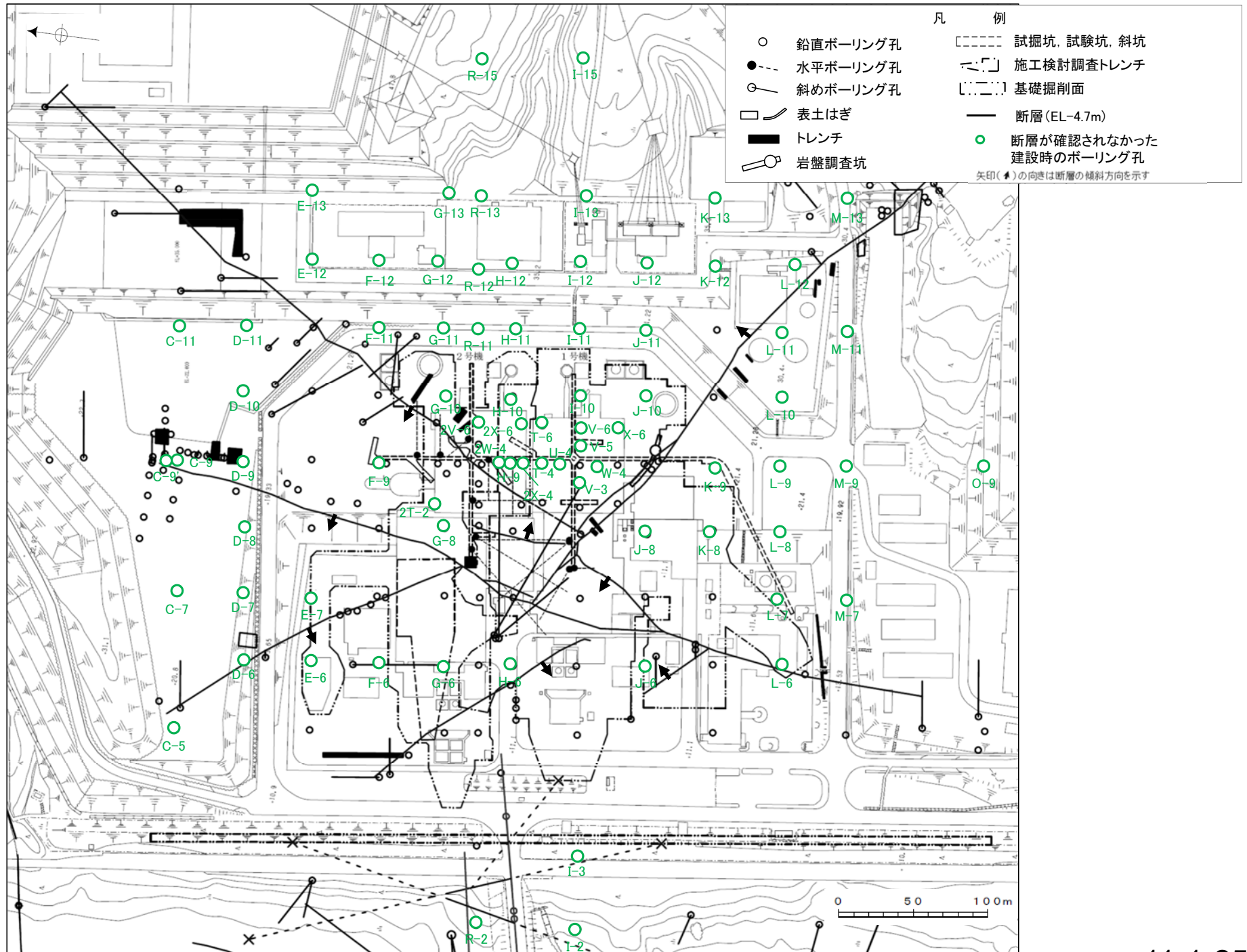


※取水路沿いで確認されたK-2は、P.11-18-118~171参照

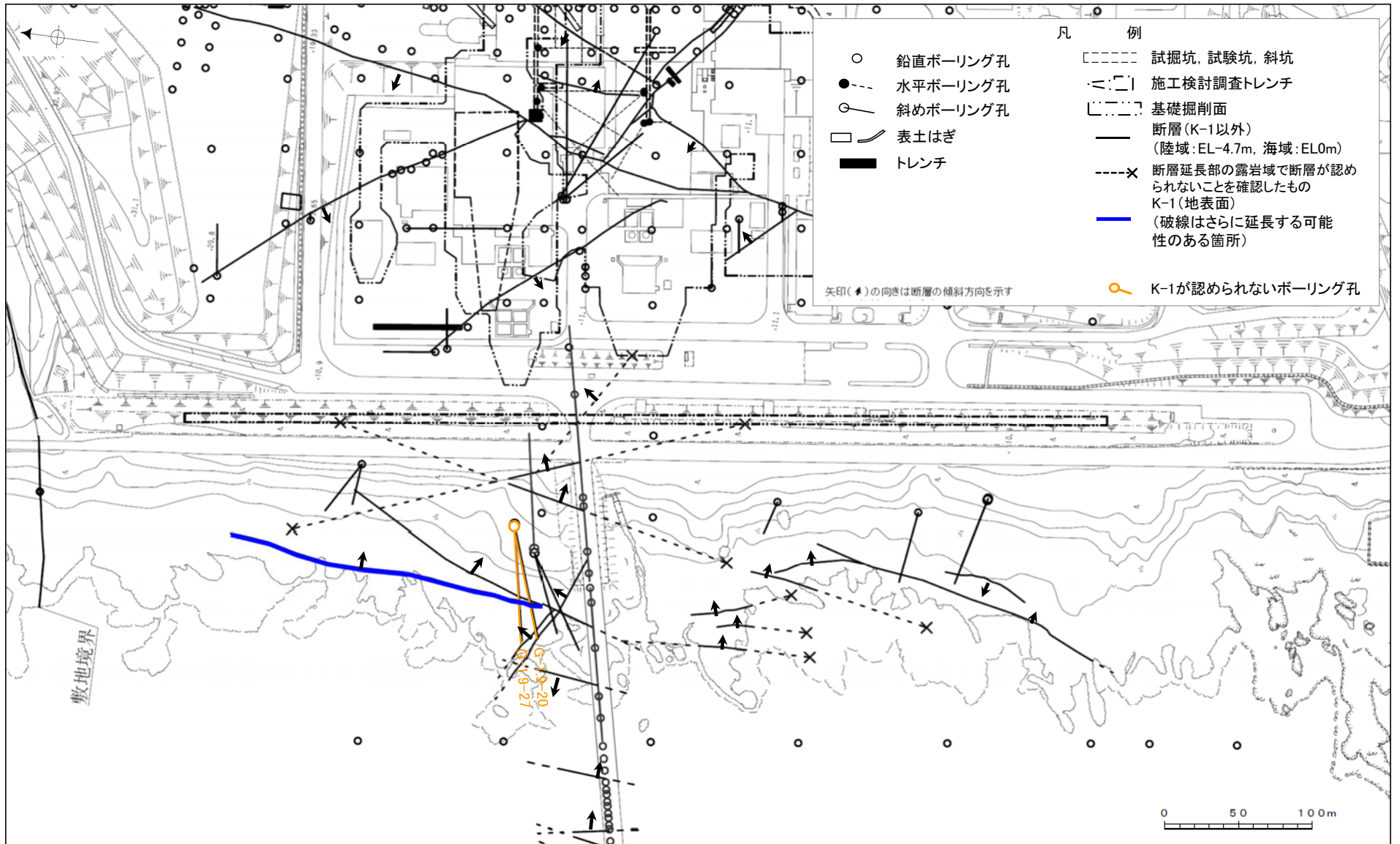
位置図(K-3)



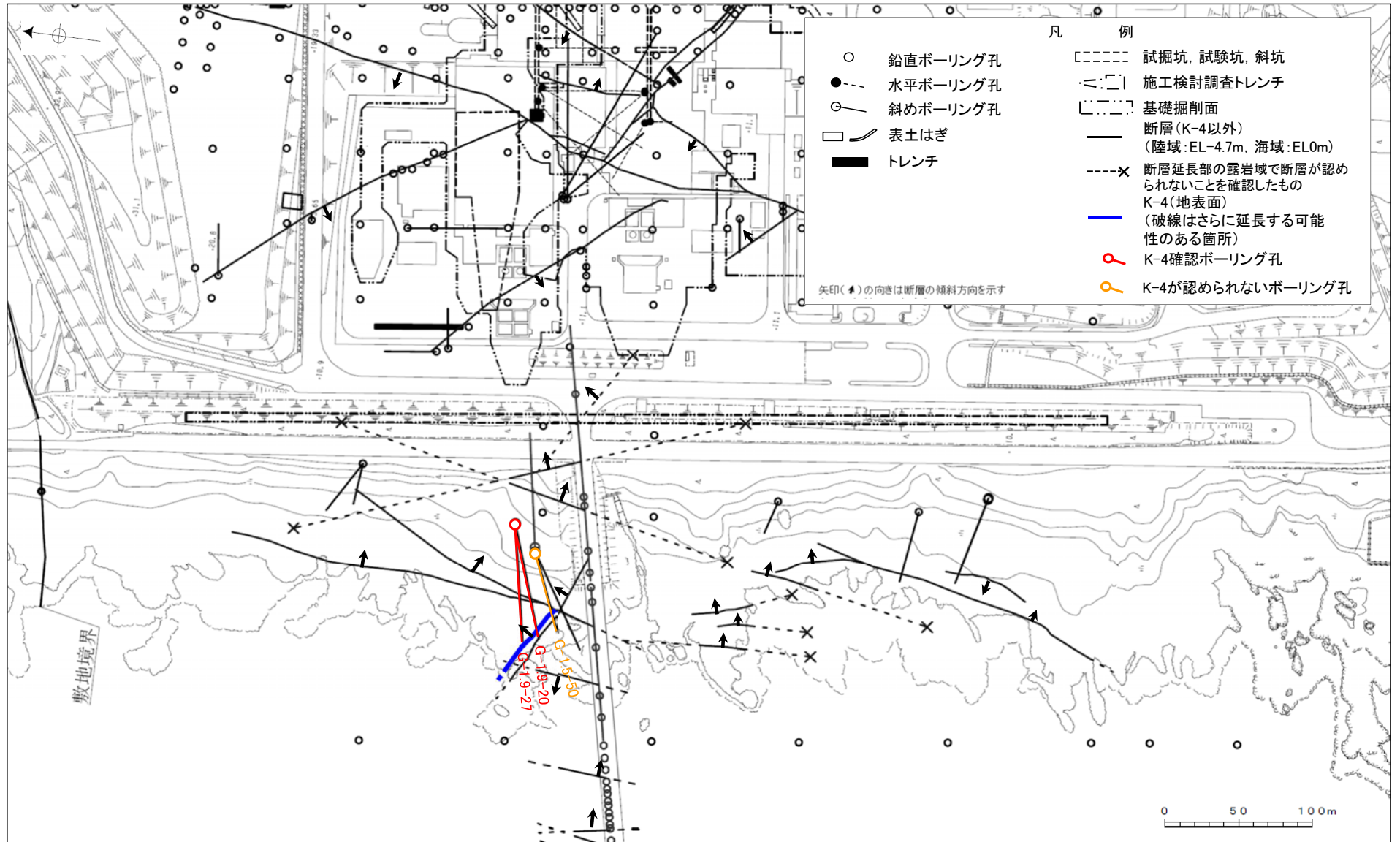
位置図(断層が確認されなかった建設時ボーリング孔)



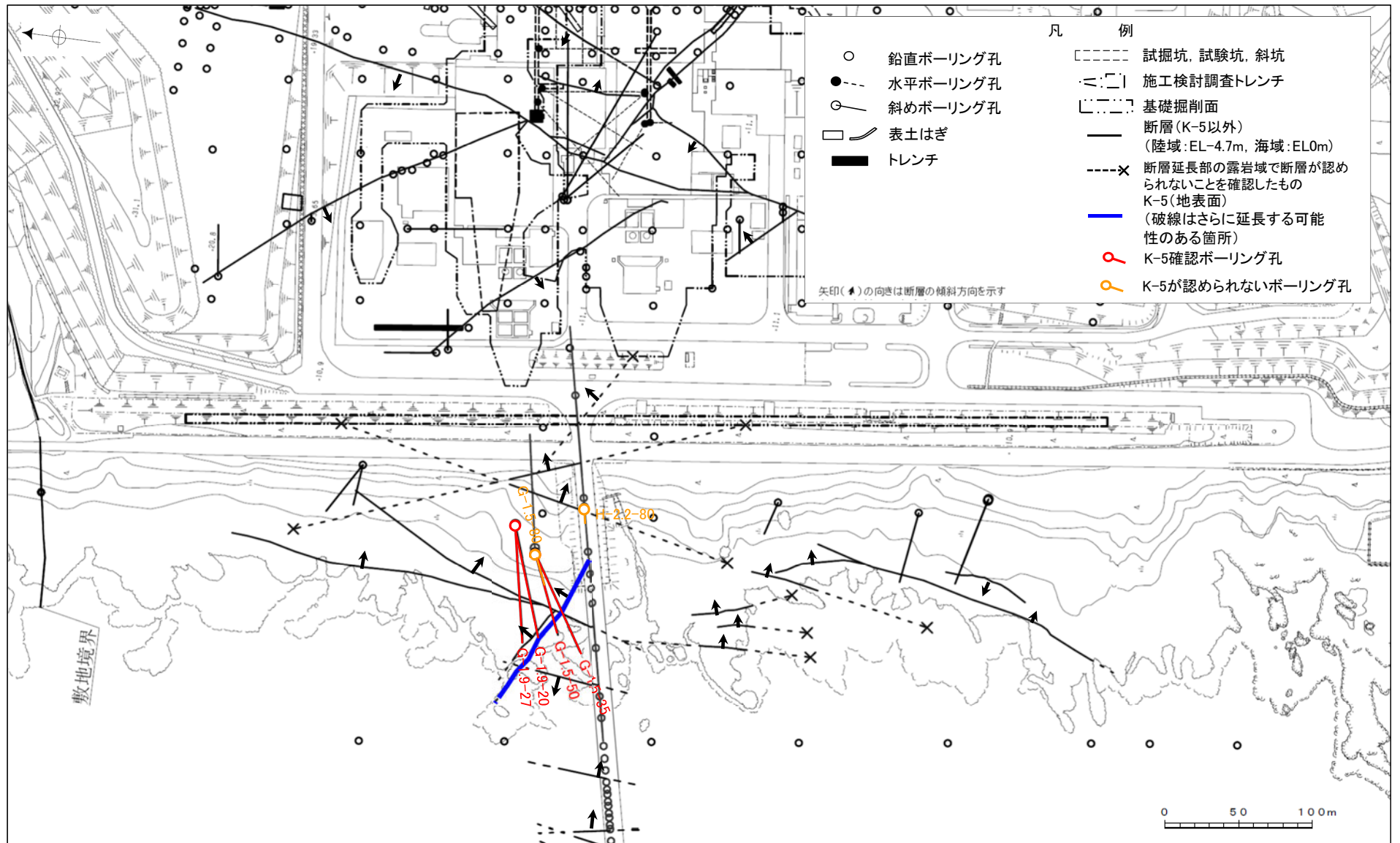
位置図(K-1)



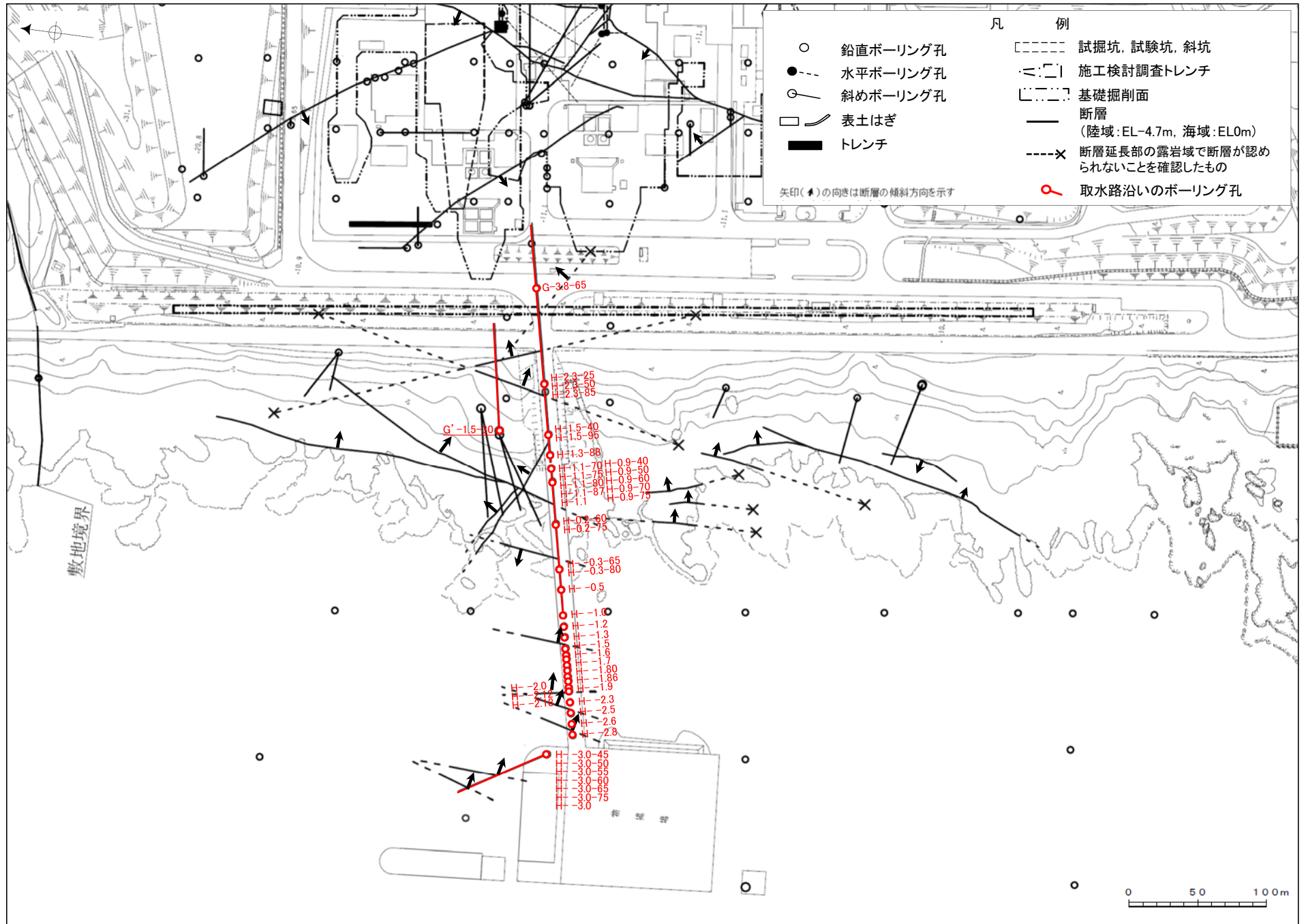
位置図(K-4)



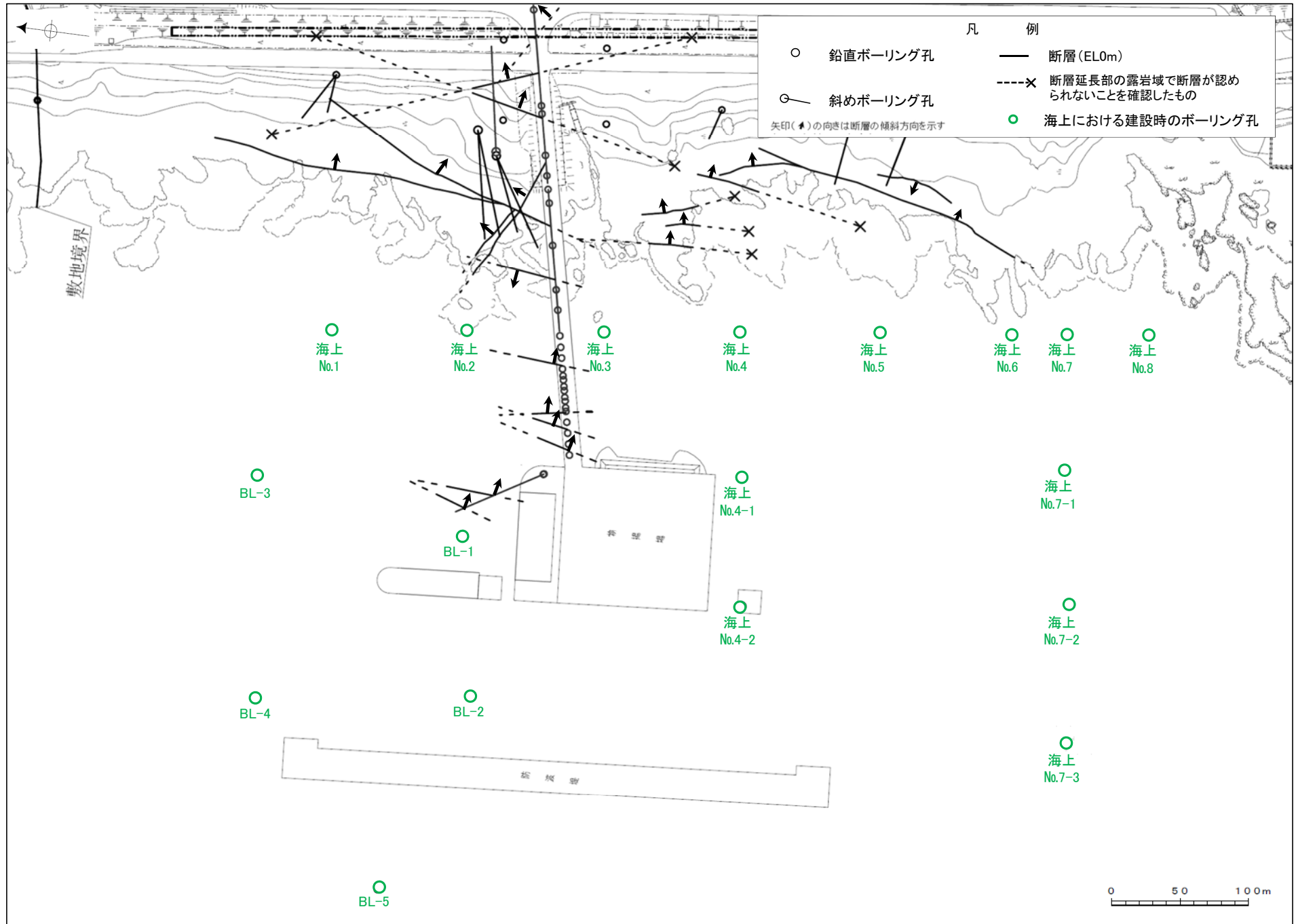
位置図(K-5)



位置図(取水路沿いのボーリング孔)



位置図(海上における建設時ボーリング孔)



余白