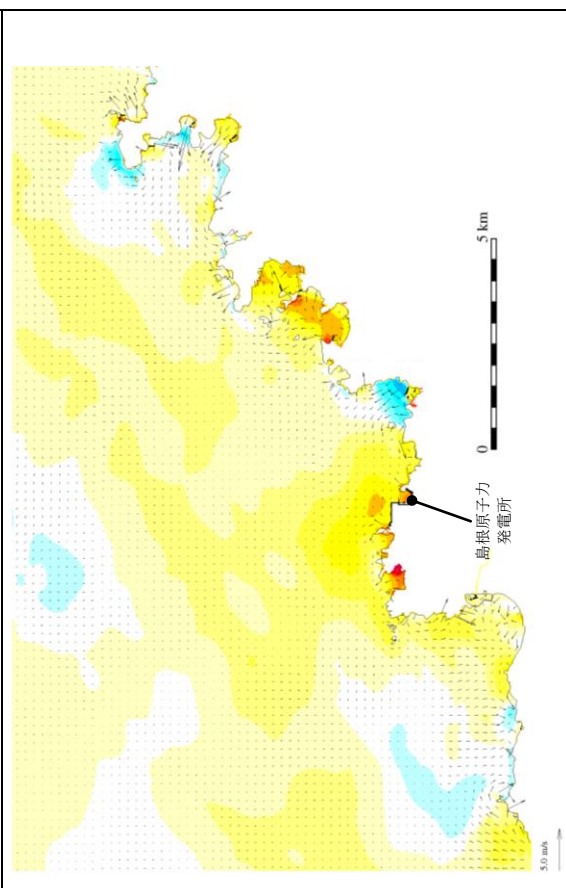
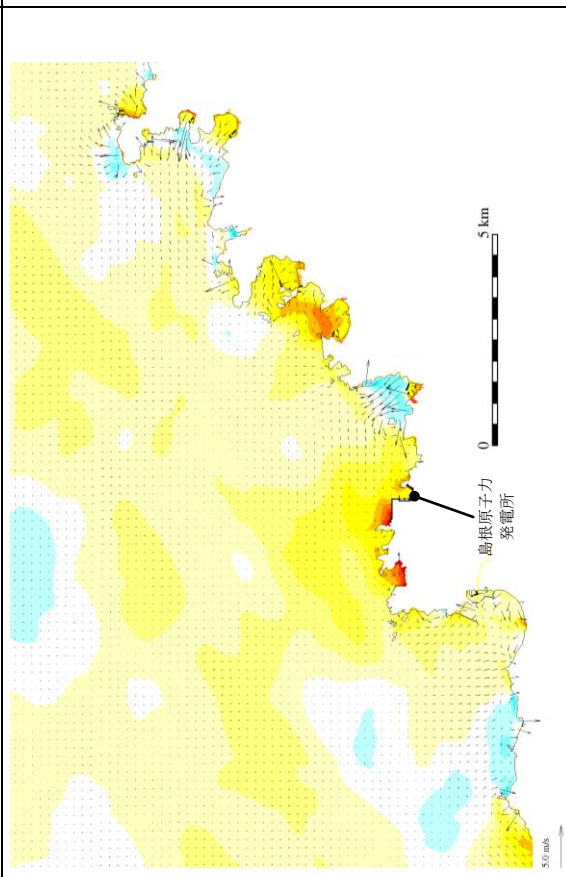


時間

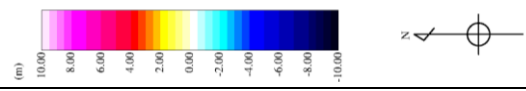
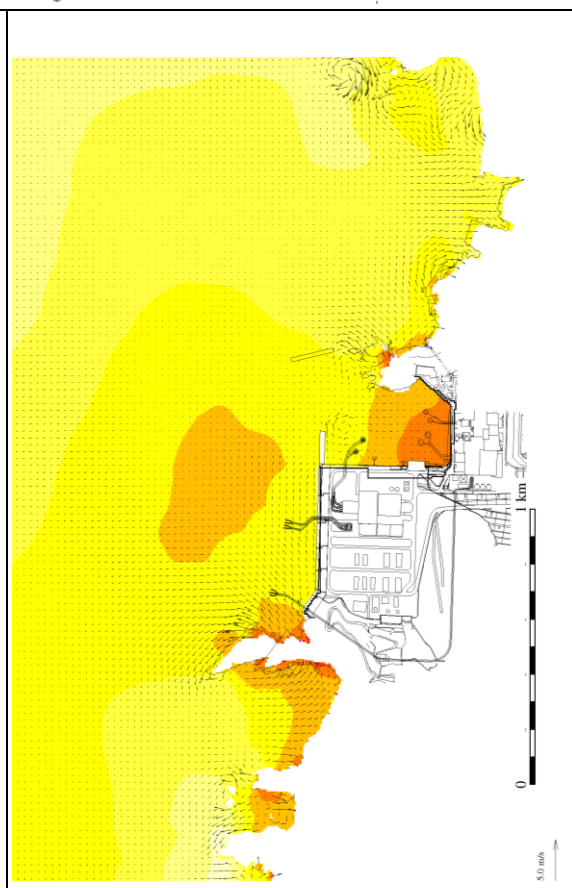
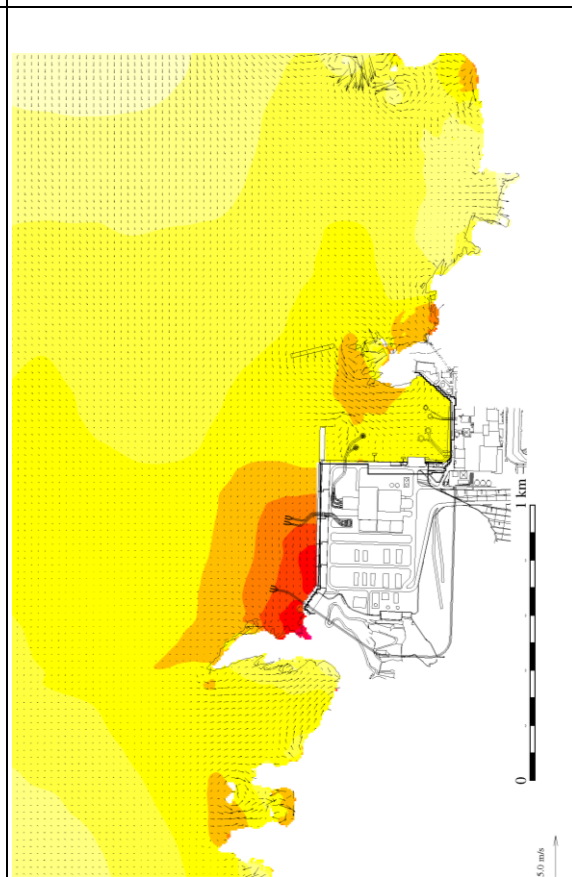
181分

181分30秒

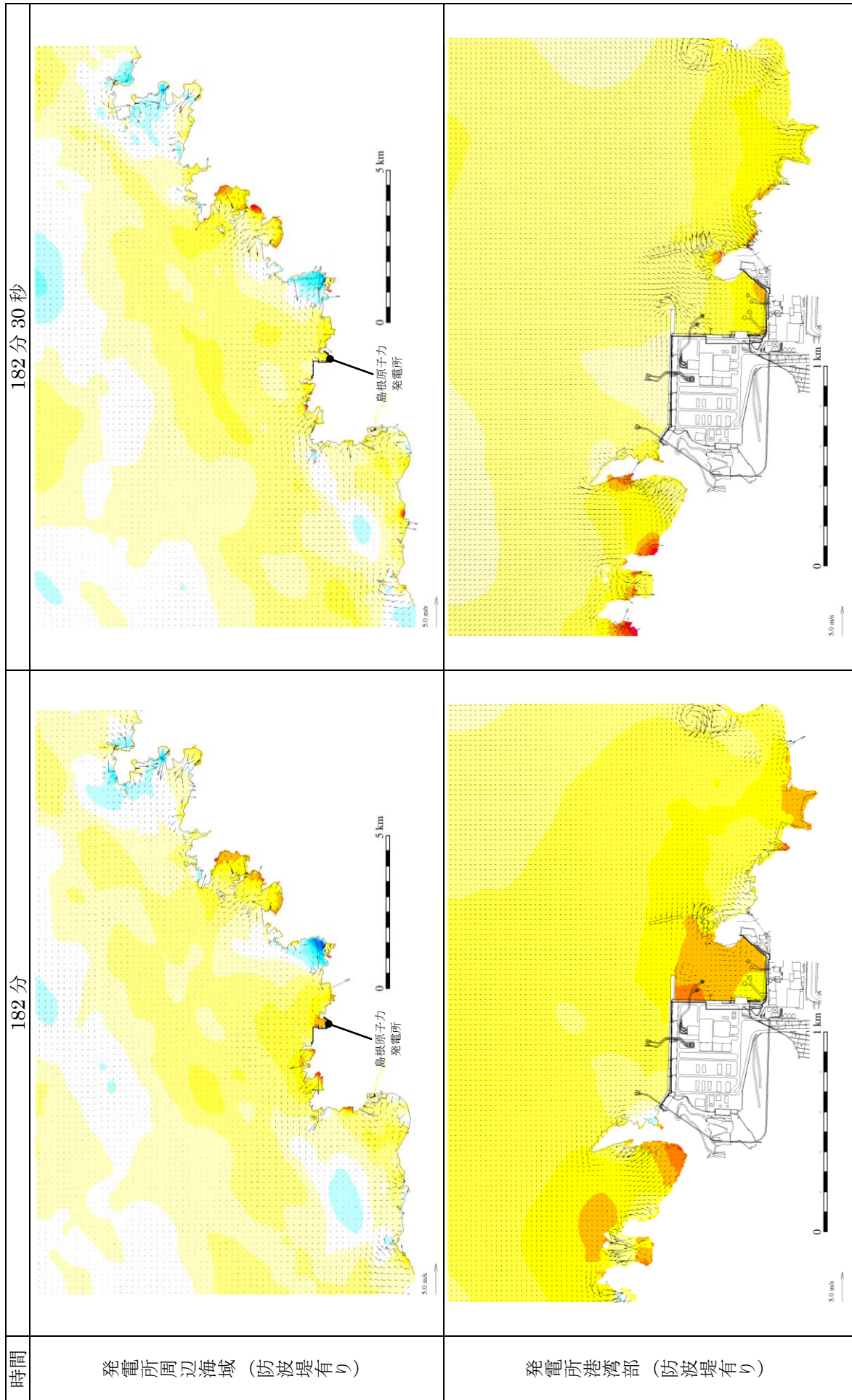
発電所周辺海域（防波堤有り）



発電所港灣部（防波堤有り）

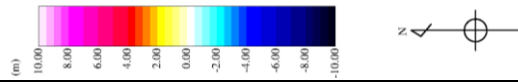
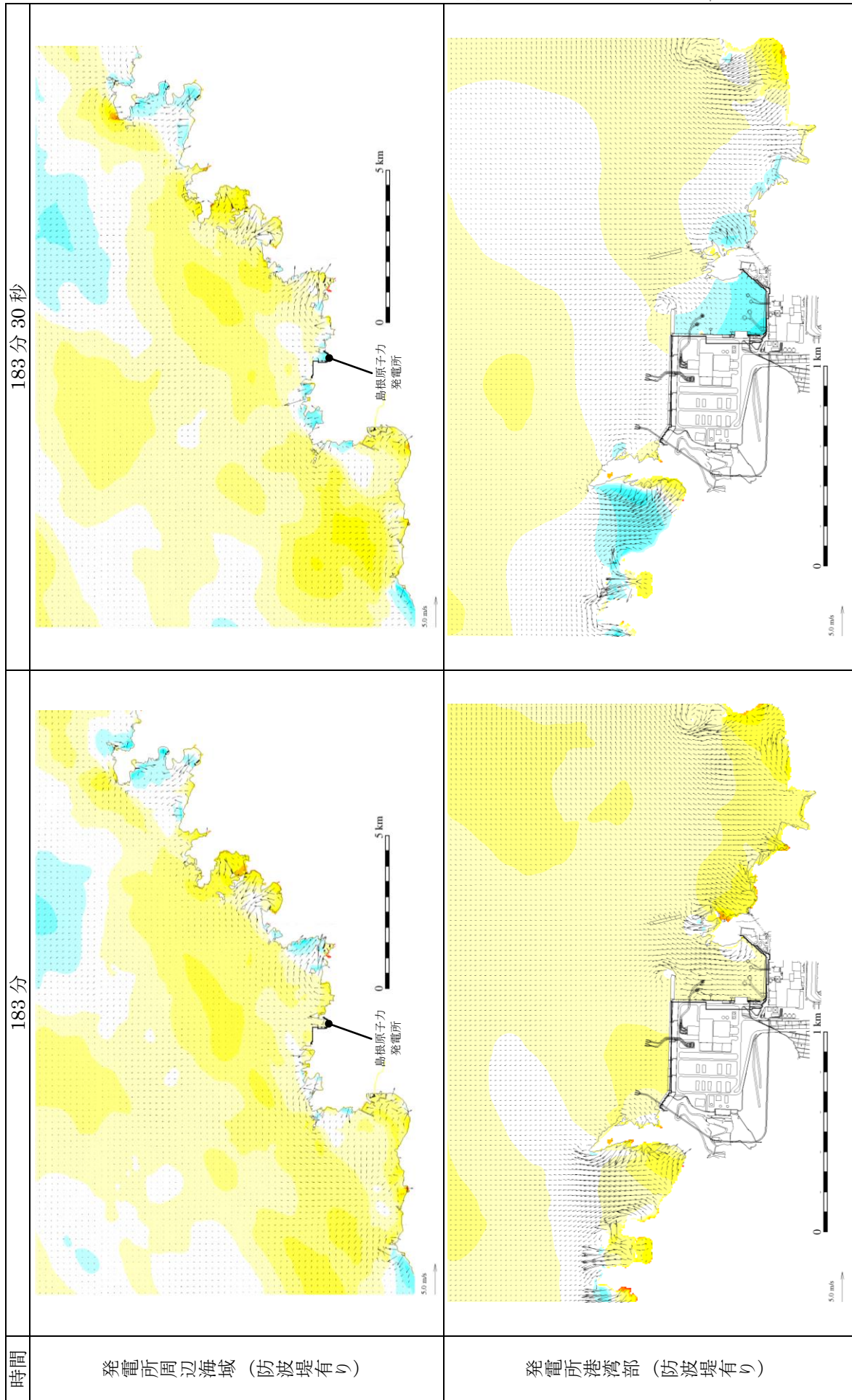


第3図(12) 基準津波3の水位変動・流向ベクトル

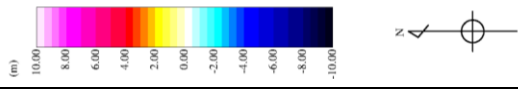
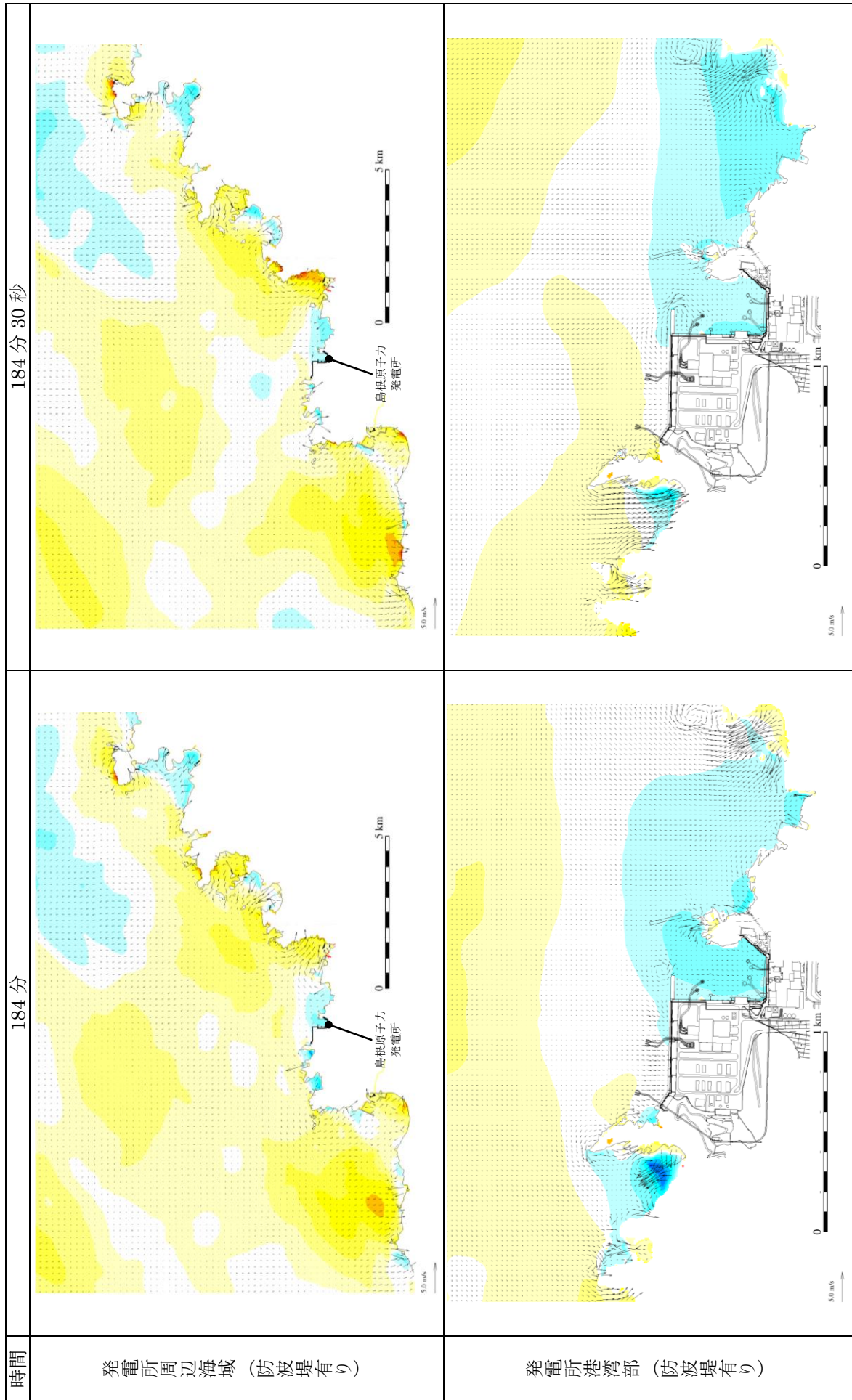


第3図(13) 基準津波3の水位変動・流向ベクトル





第 3 図(14) 基準津波 3 の水位変動・流向ベクトル



第3図(15) 基準津波3の水位変動・流向ベクトル

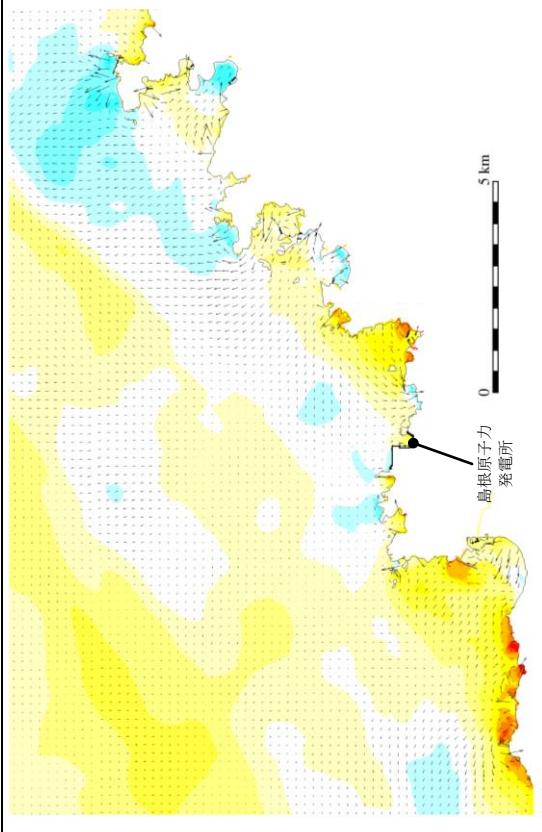
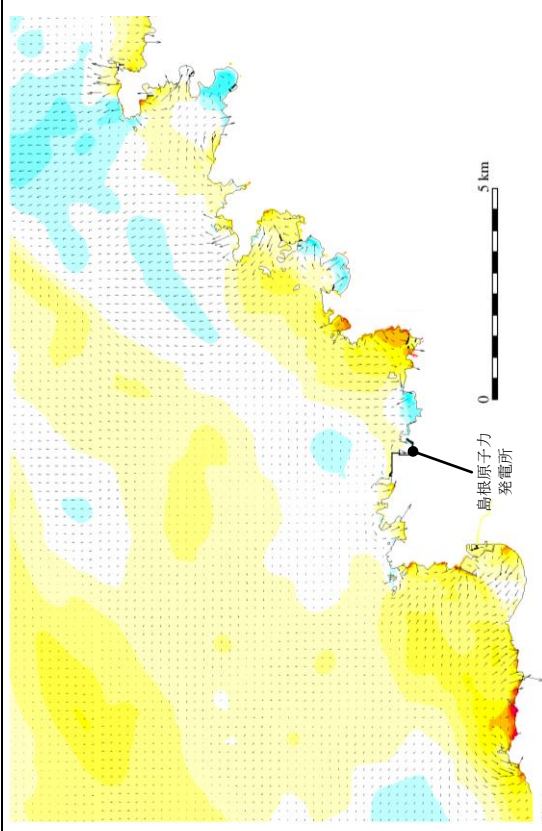


時間

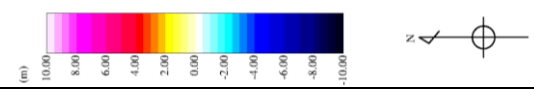
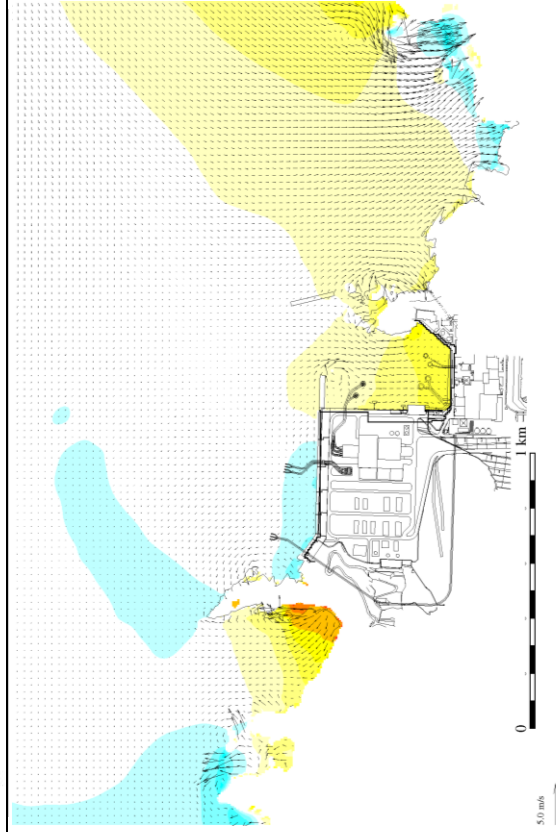
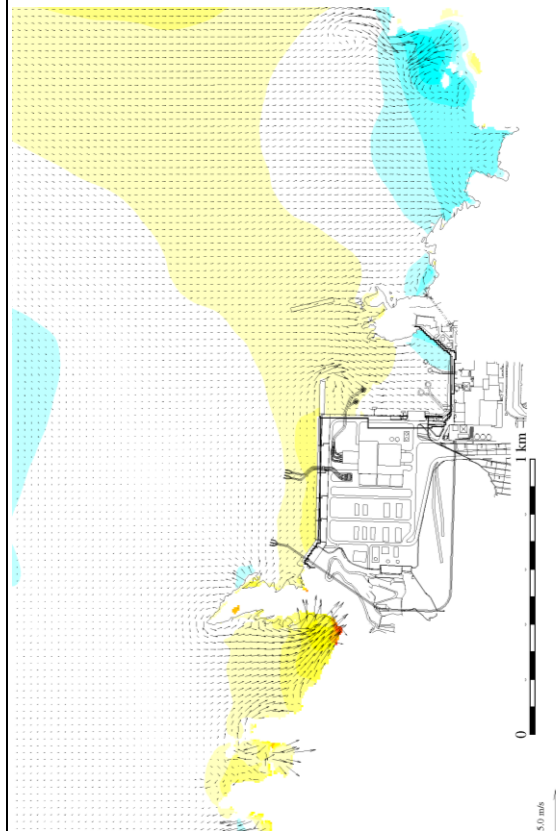
185分

185分30秒

発電所周辺海域（防波堤有り）



発電所港灣部（防波堤有り）



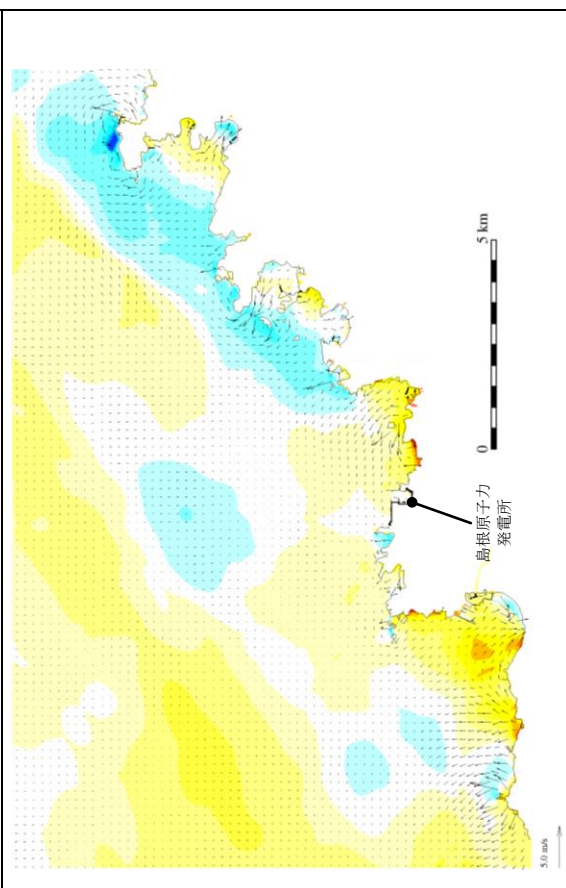
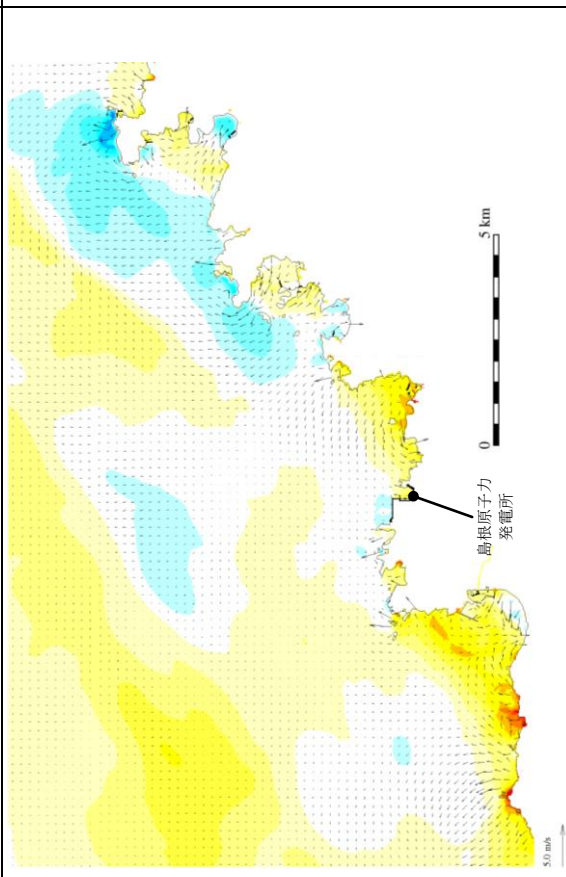
第3図(16) 基準津波3の水位変動・流向ベクトル

時間

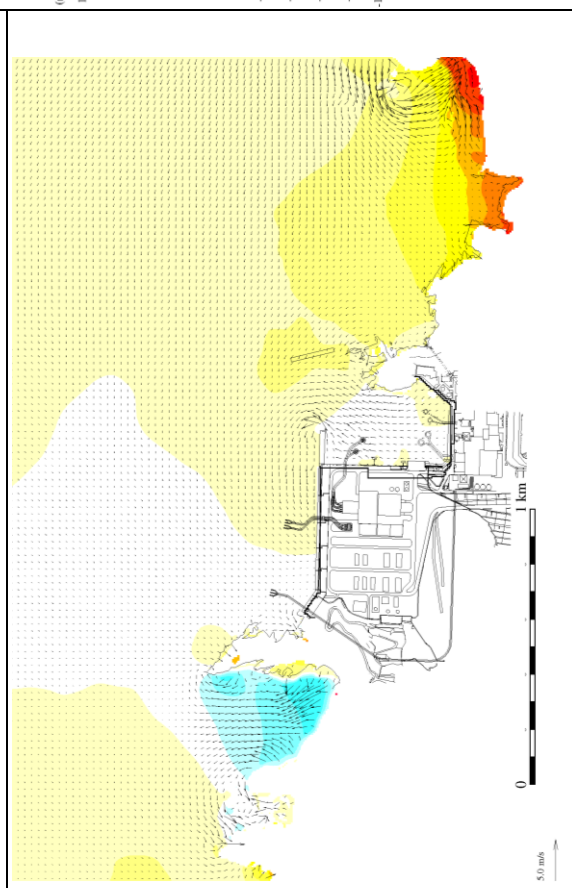
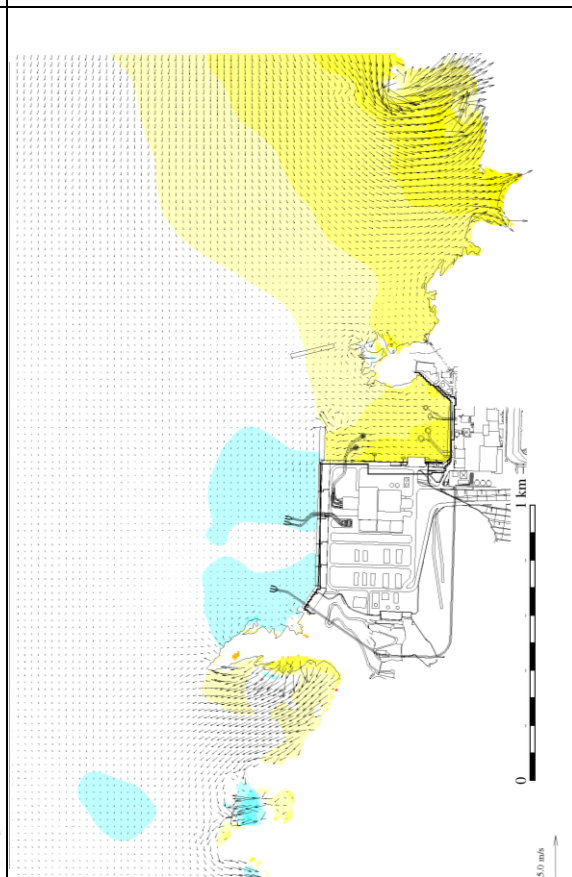
186分

186分30秒

発電所周辺海域（防波堤有り）



発電所港灣部（防波堤有り）



第3図(17) 基準津波3の水位変動・流向ベクトル

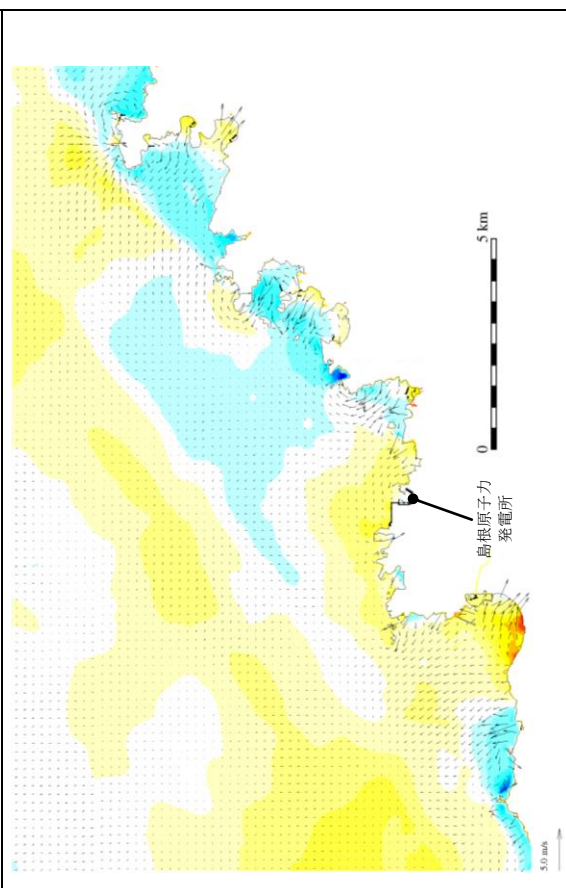
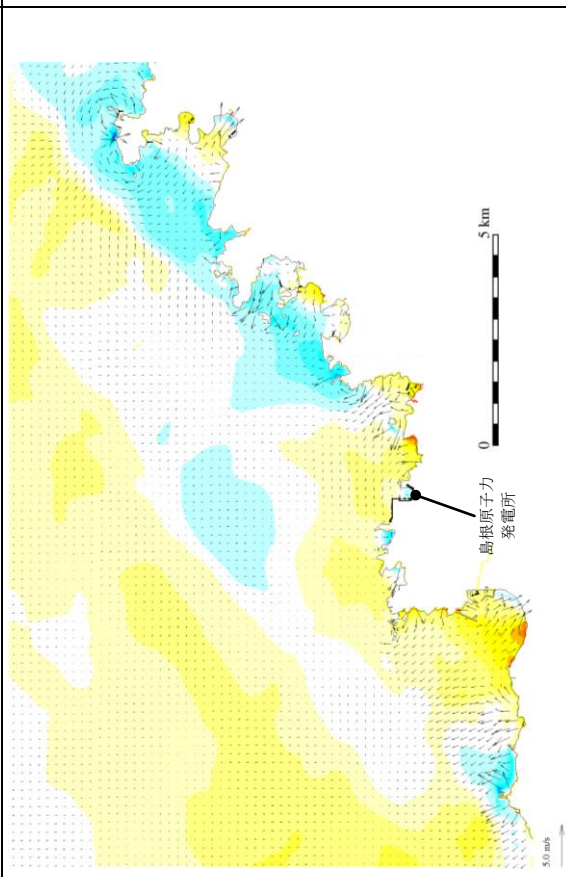


時間

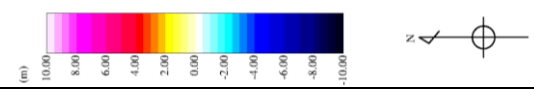
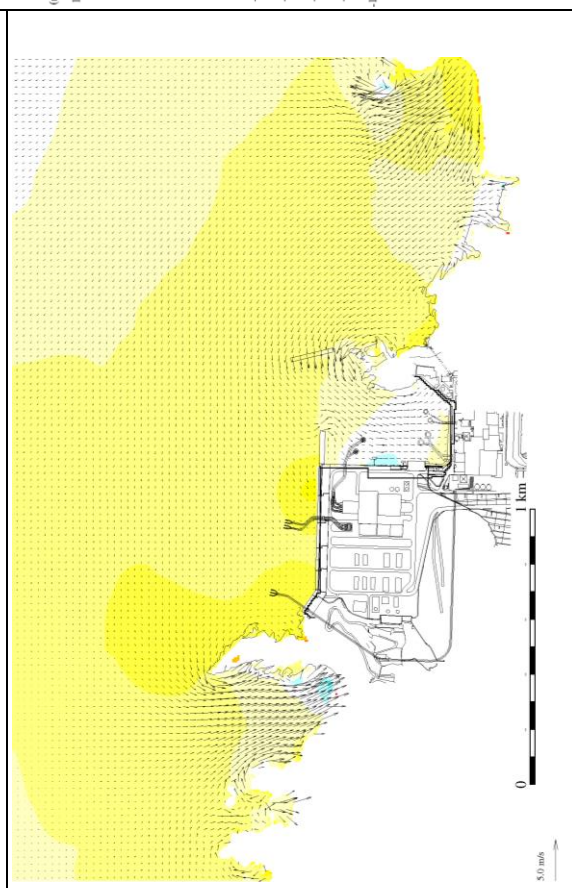
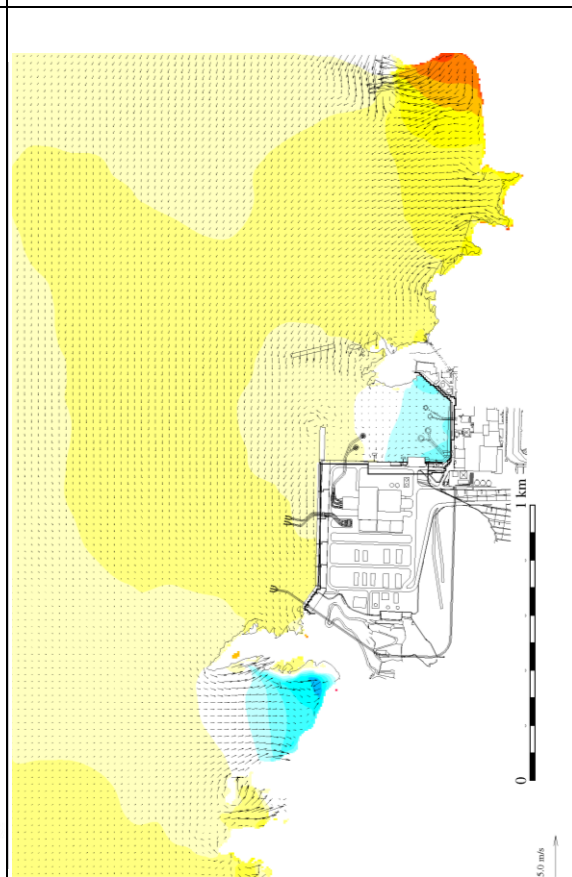
187分

187分30秒

発電所周辺海域（防波堤有り）



発電所港灣部（防波堤有り）



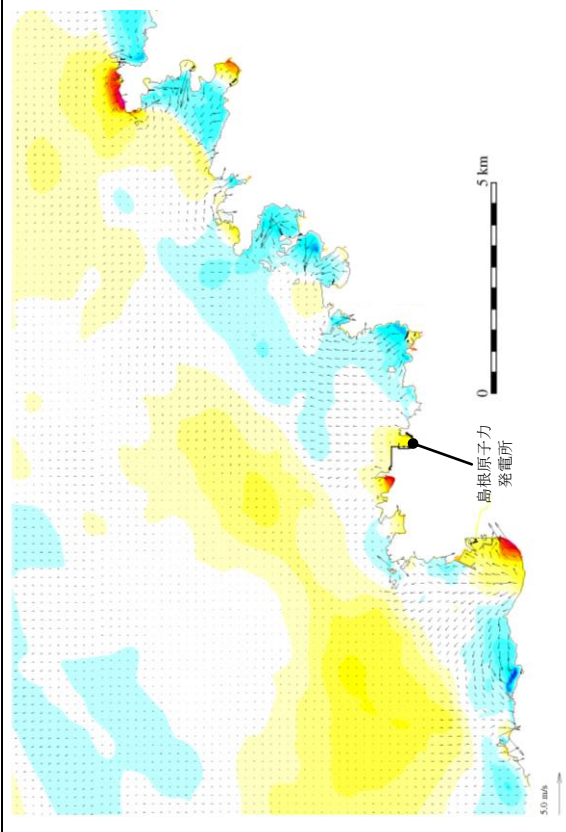
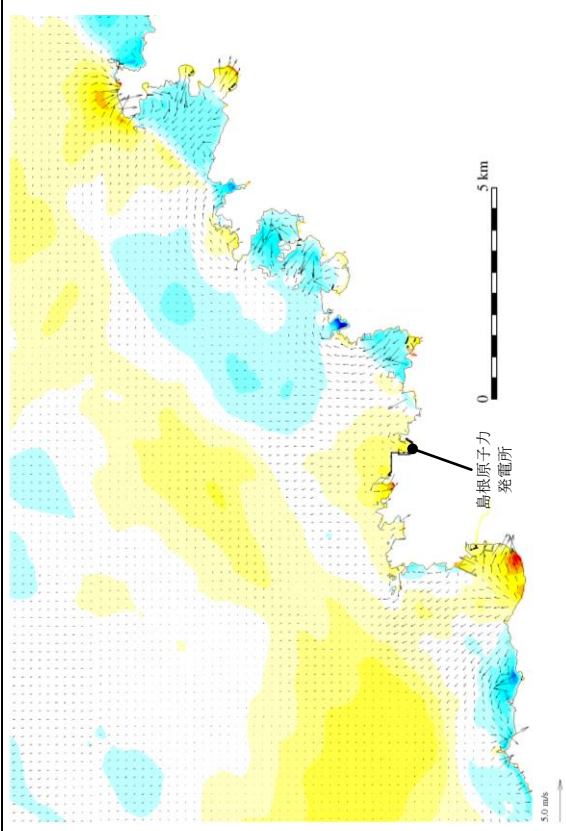
第3図(18) 基準津波3の水位変動・流向ベクトル

時間

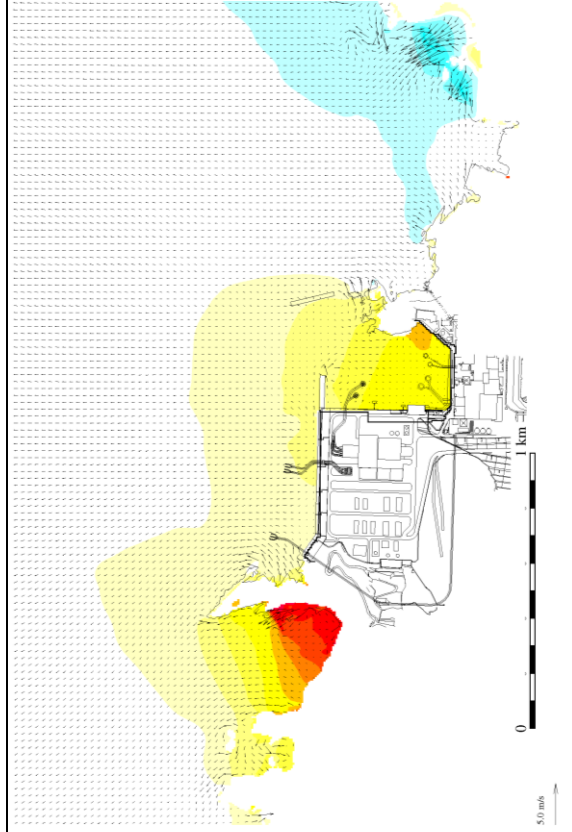
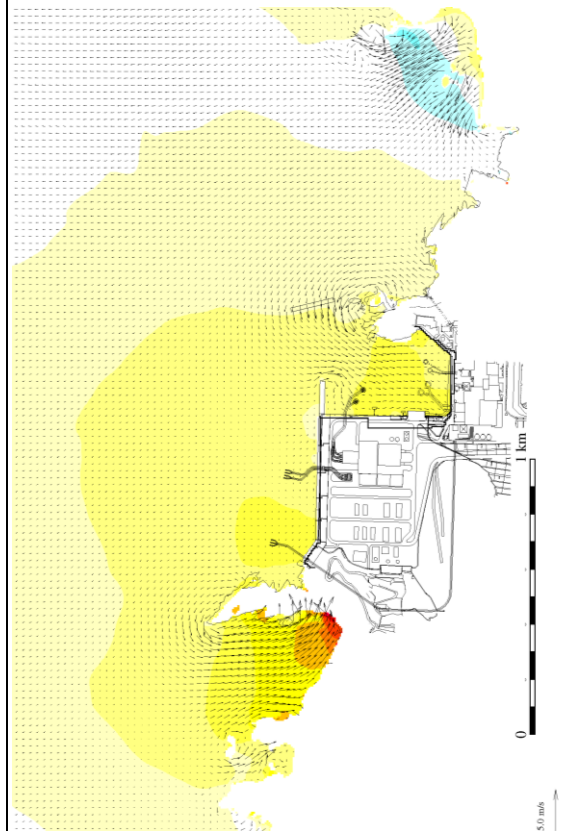
188分

188分30秒

発電所周辺海域（防波堤有り）

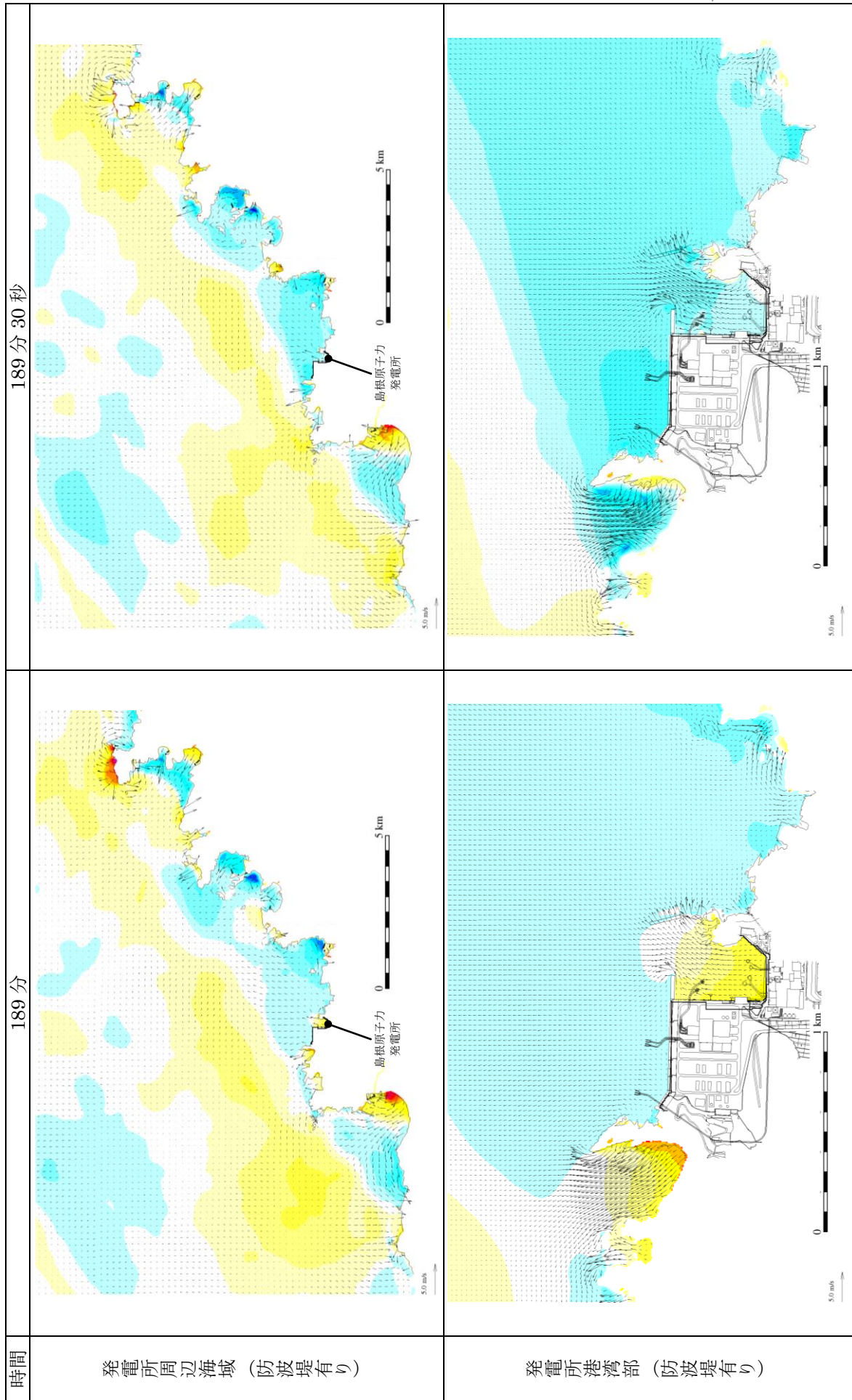


発電所港灣部（防波堤有り）



第3図(19) 基準津波3の水位変動・流向ベクトル

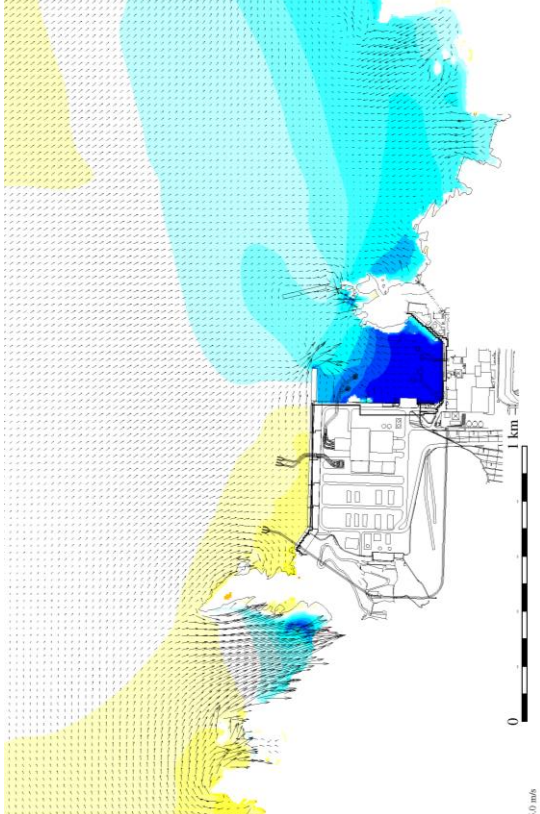
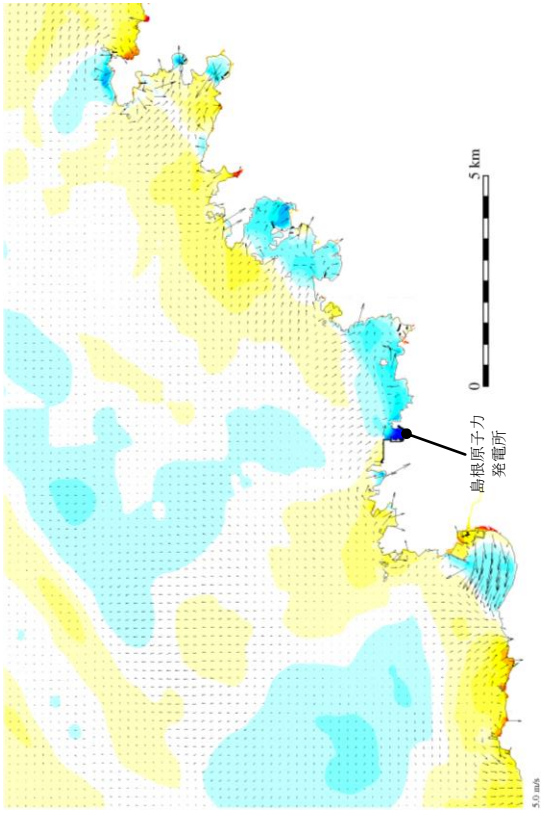




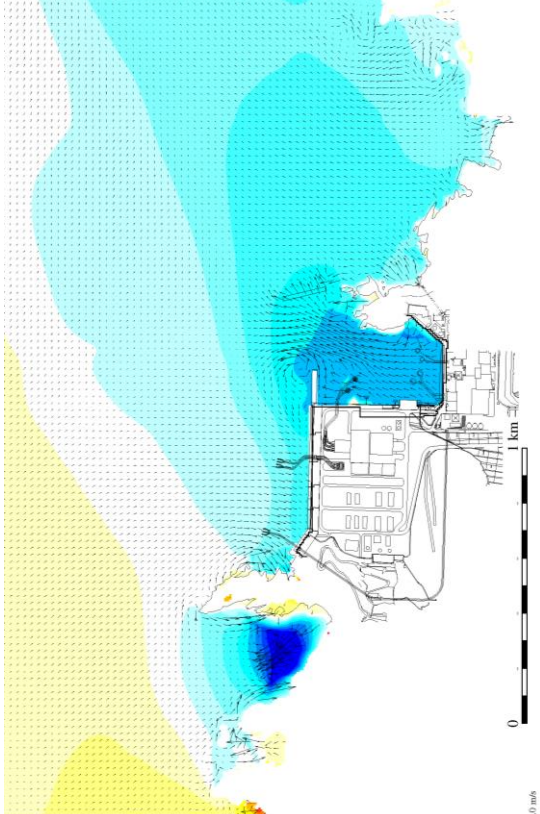
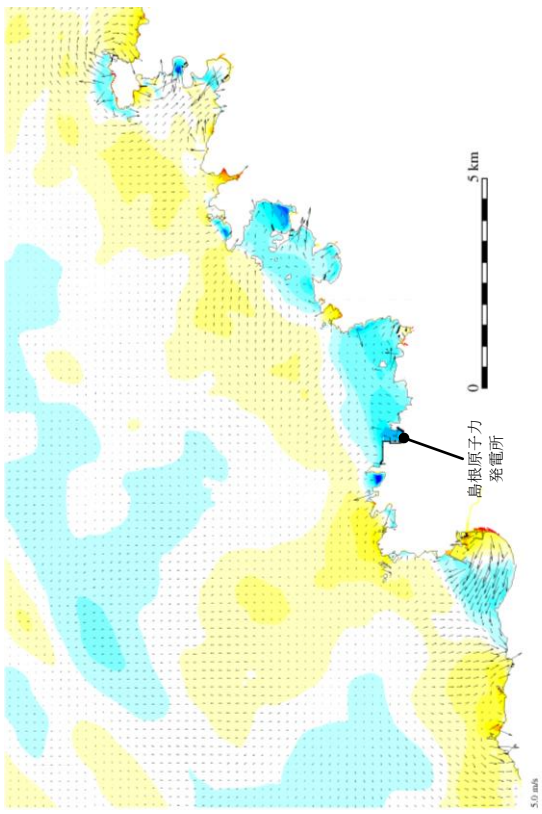
第3図(20) 基準津波3の水位変動・流向ベクトル



190分30秒



190分



時間

発電所周辺海域（防波堤有り）

発電所港灣部（防波堤有り）

第3図(21) 基準津波3の水位変動・流向ベクトル

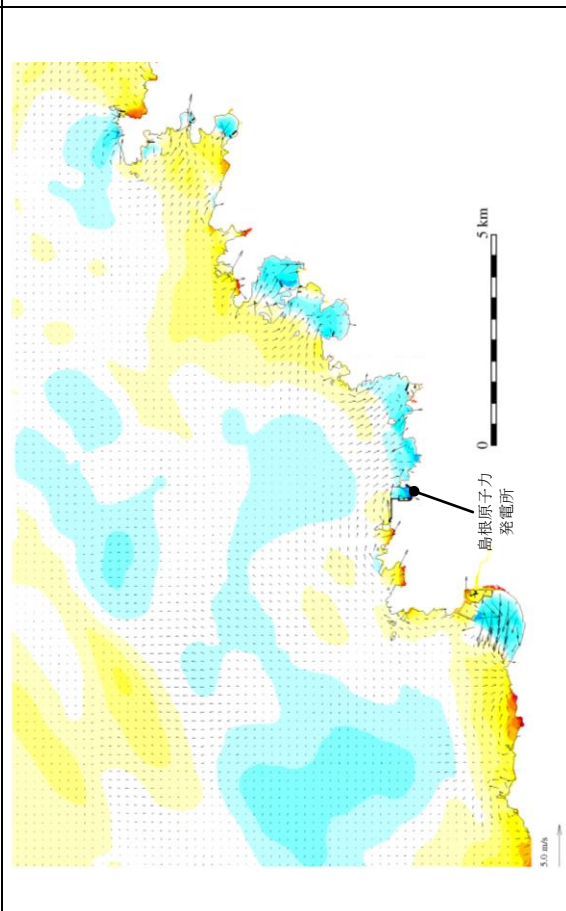


時間

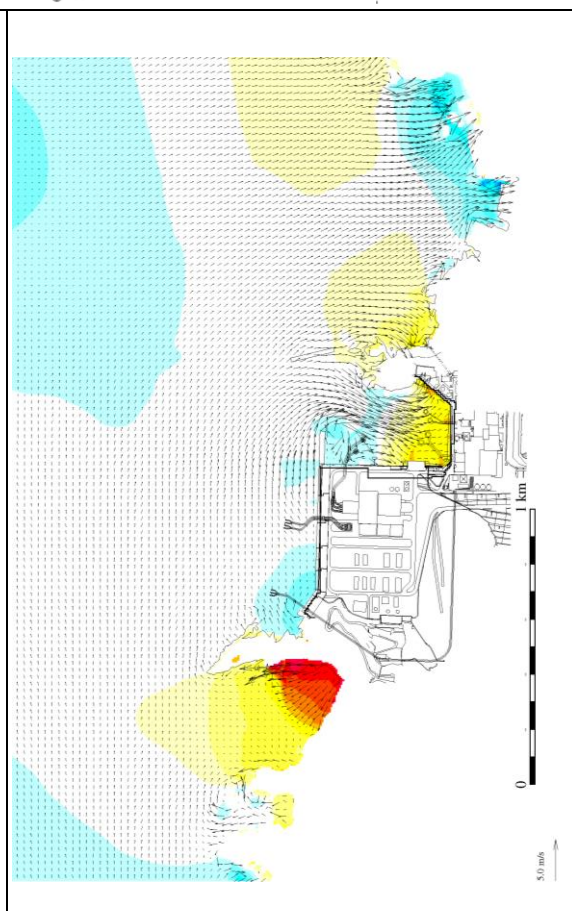
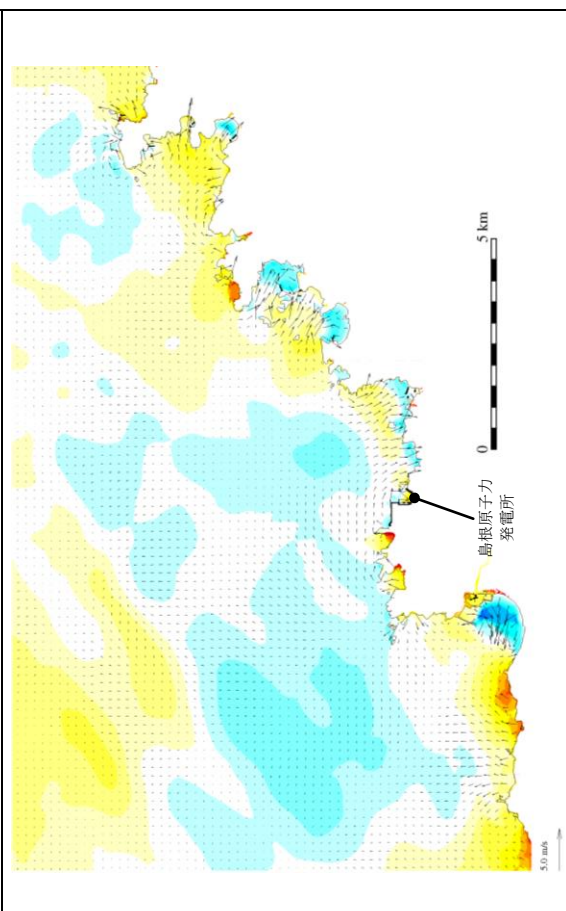
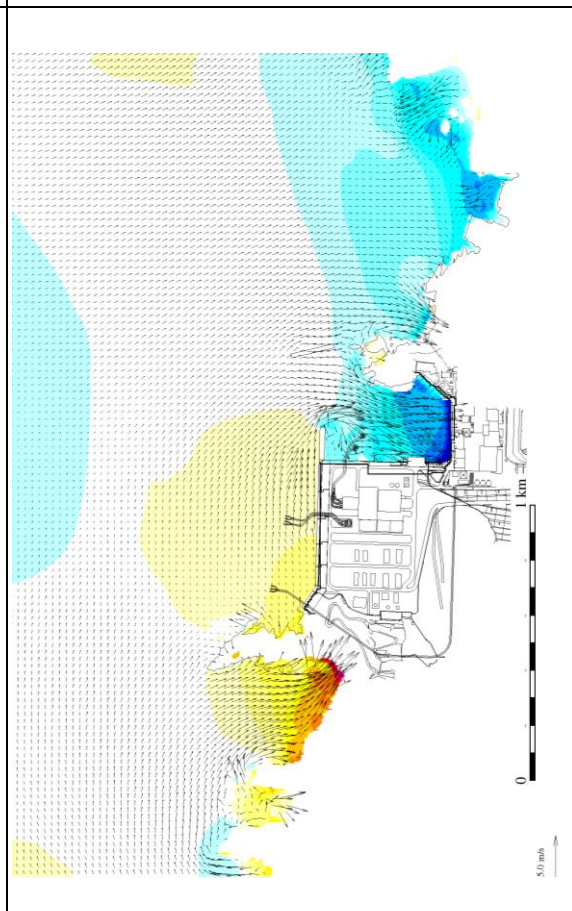
191 分

191 分 30 秒

発電所周辺海域（防波堤有り）

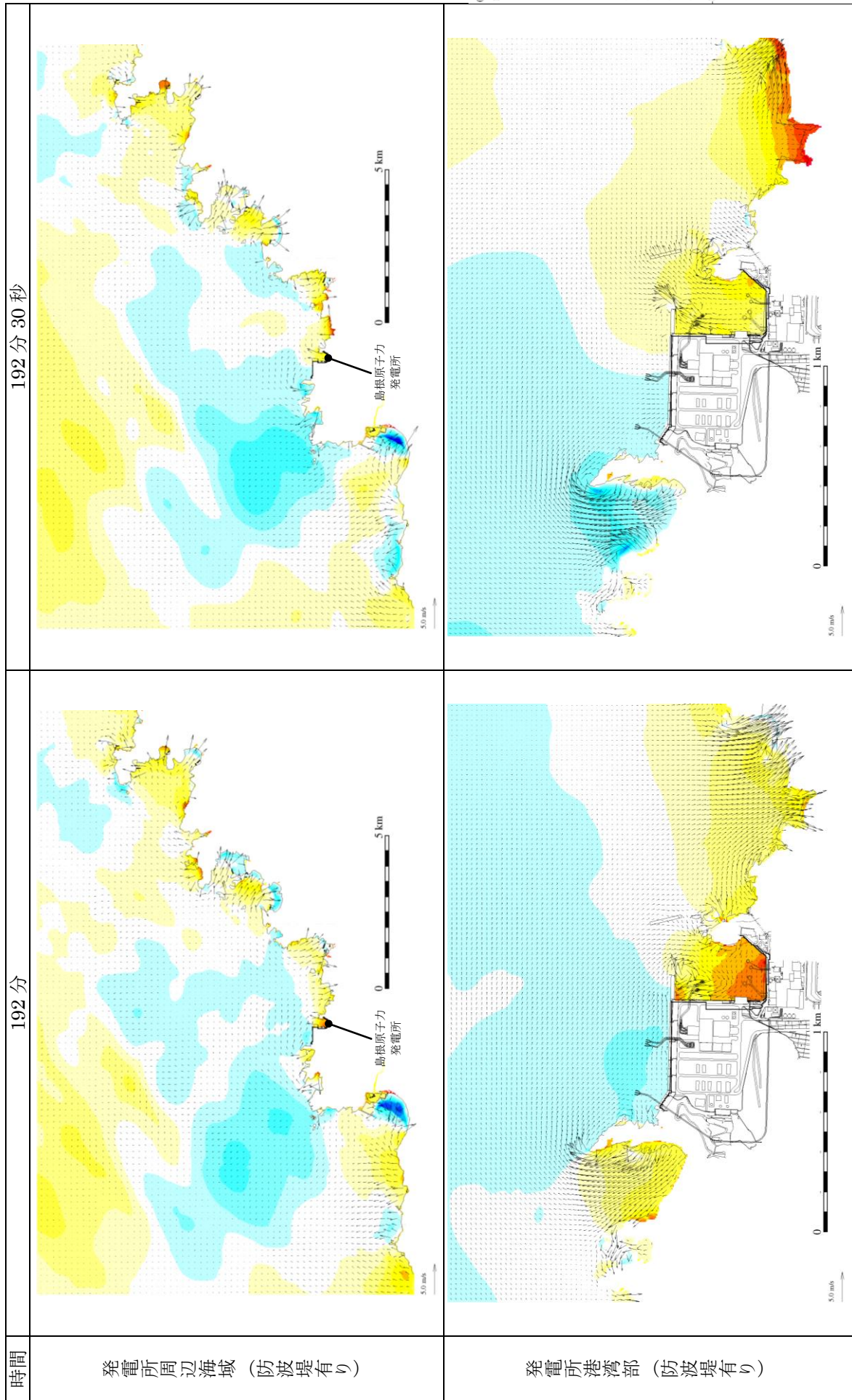


発電所港灣部（防波堤有り）



第 3 図(22) 基準津波 3 の水位変動・流向ベクトル





第3図(23) 基準津波3の水位変動・流向ベクトル

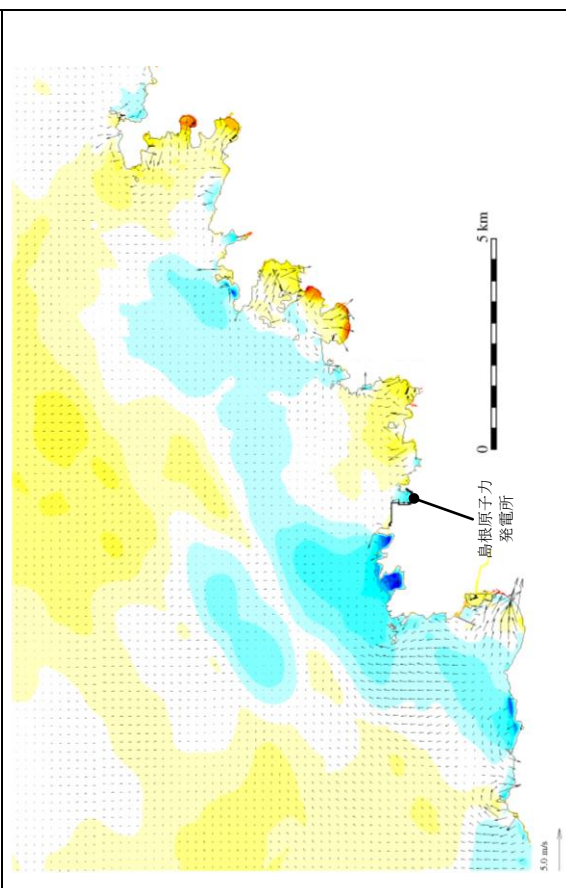
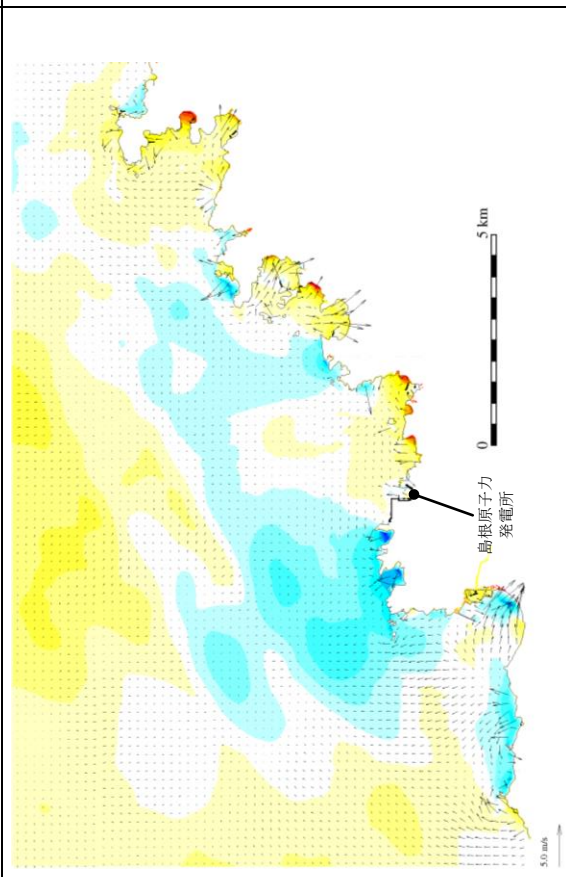


時間

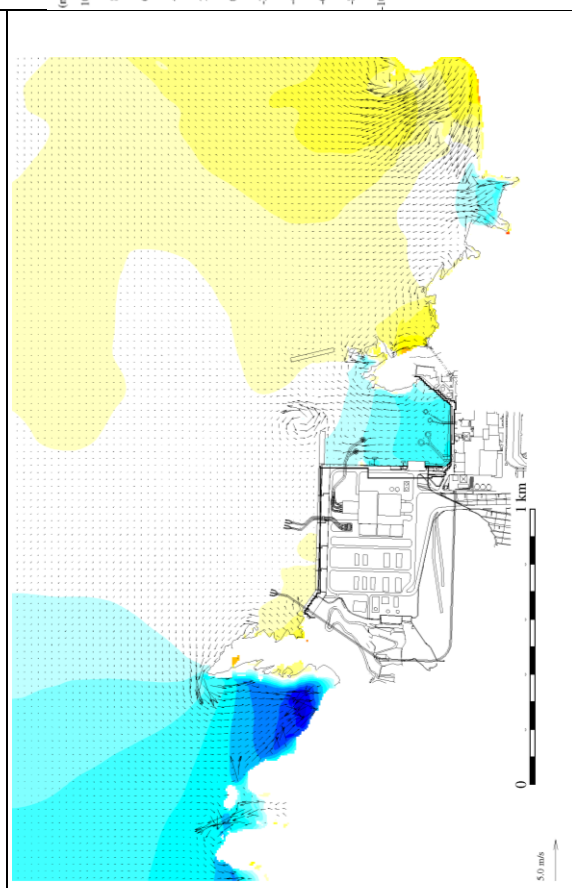
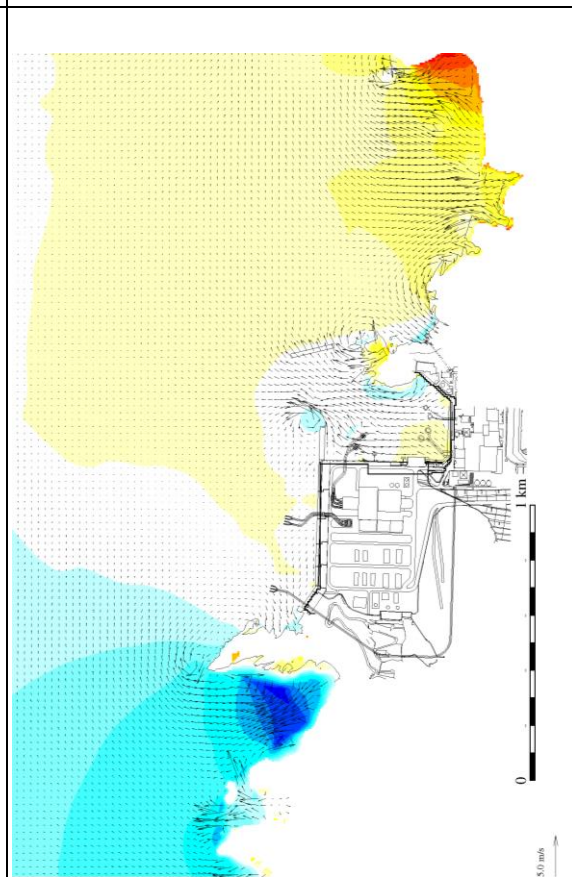
193分

193分30秒

発電所周辺海域（防波堤有り）

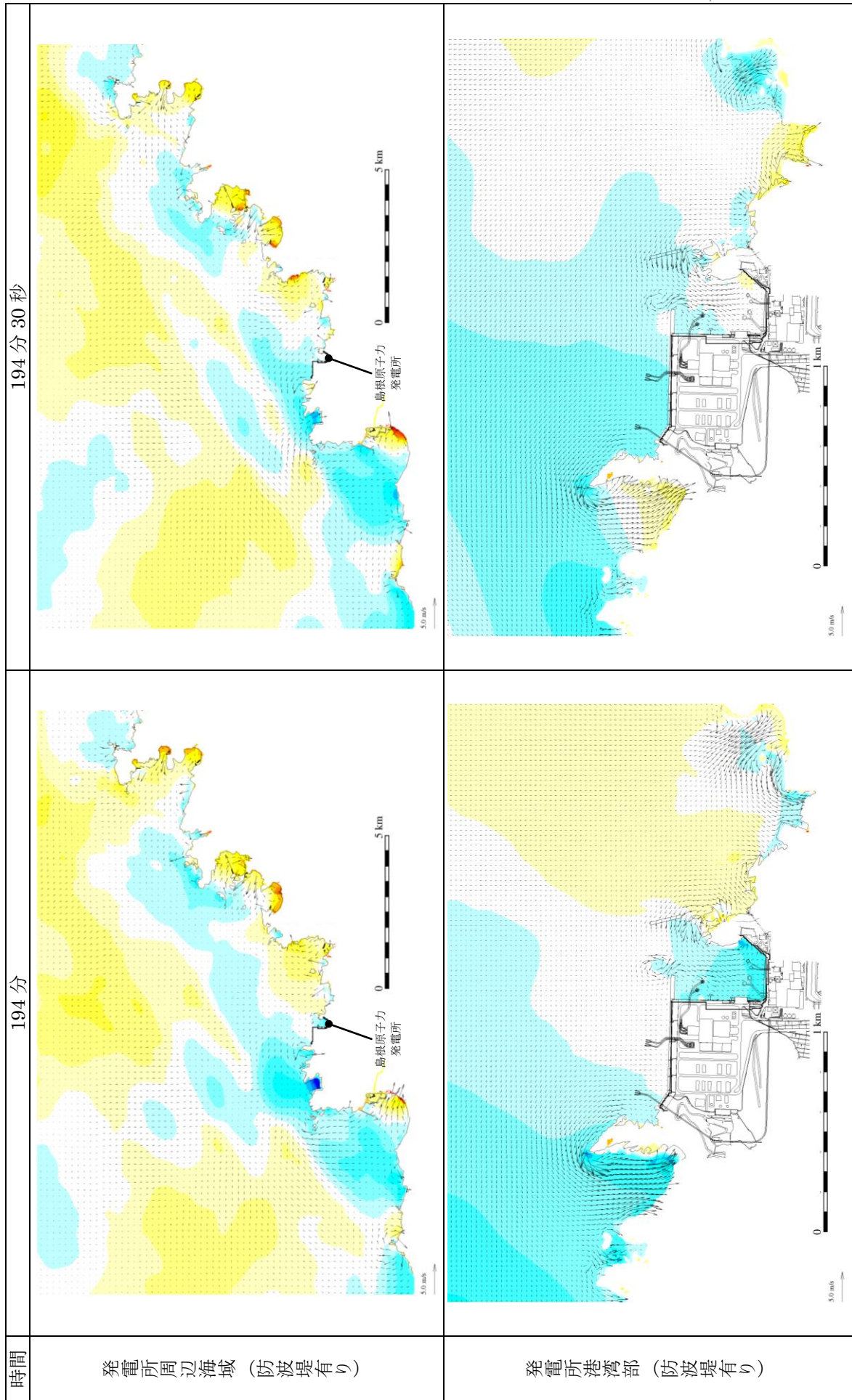


発電所港灣部（防波堤有り）



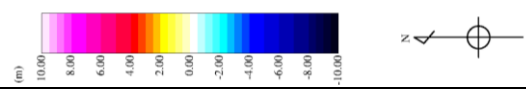
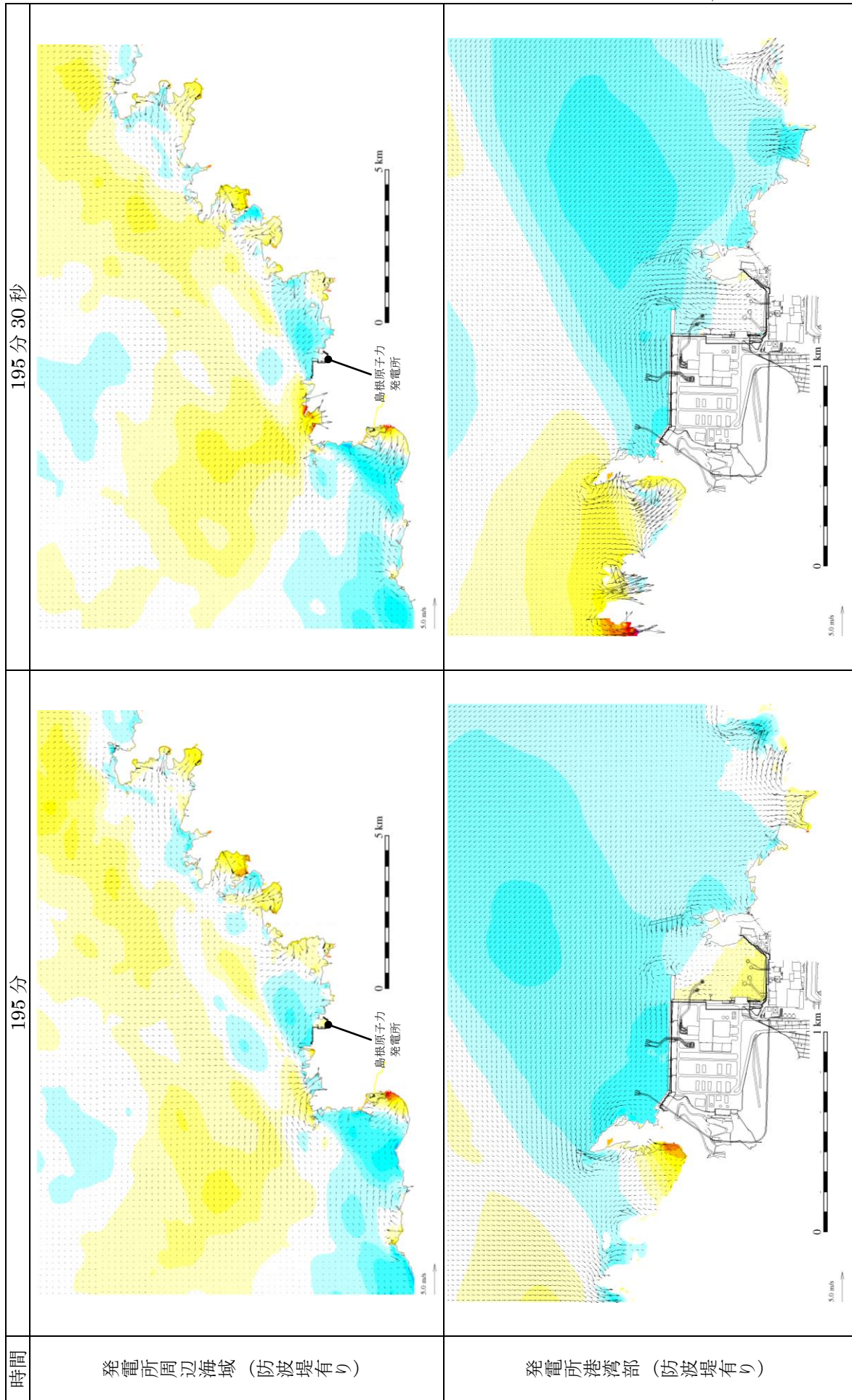
第3図(24) 基準津波3の水位変動・流向ベクトル





第 3 図(25) 基準津波 3 の水位変動・流向ベクトル





第 3 図(26) 基準津波 3 の水位変動・流向ベクトル

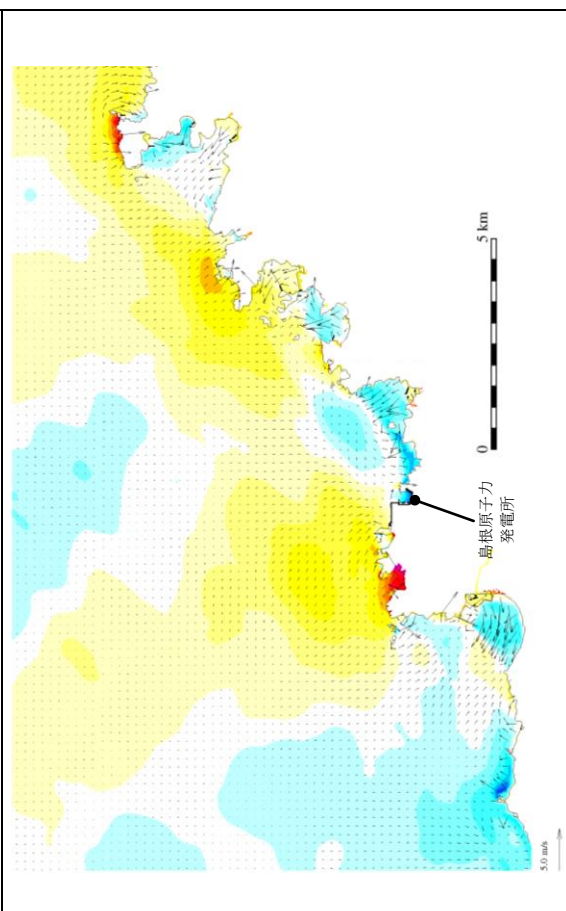
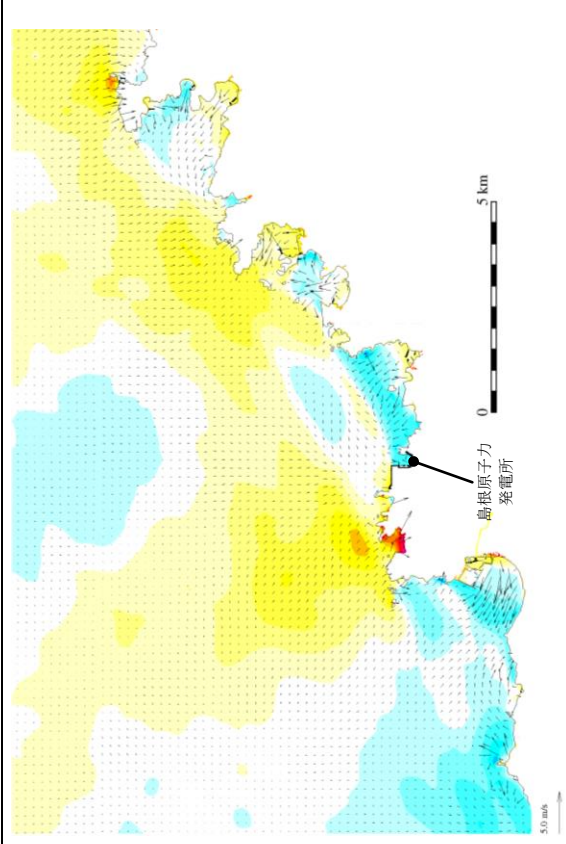


時間

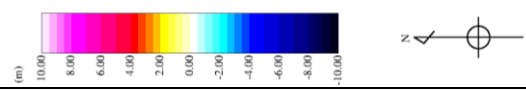
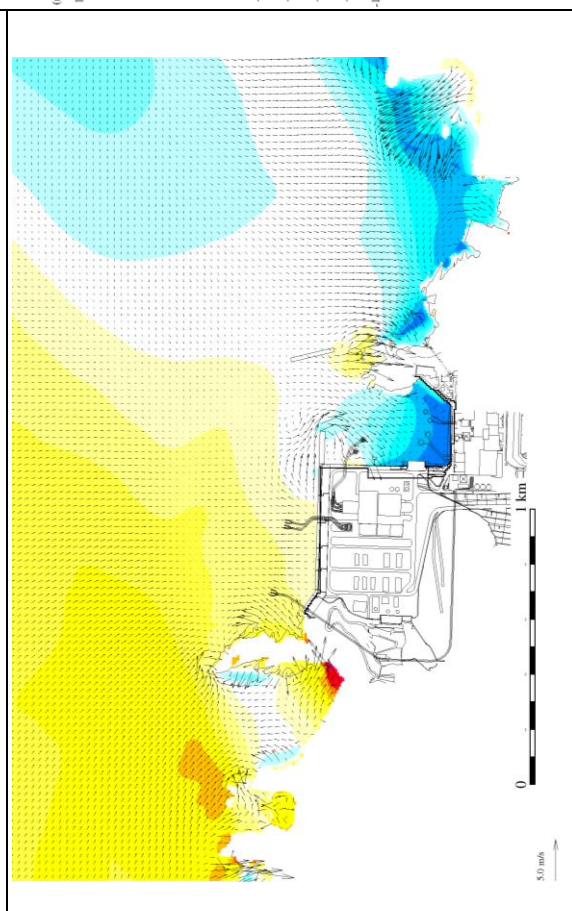
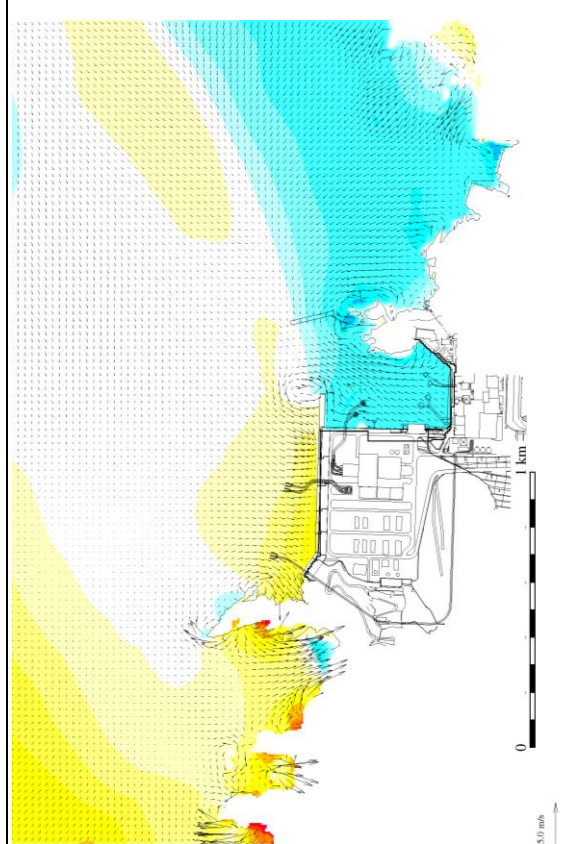
196分

196分30秒

発電所周辺海域（防波堤有り）

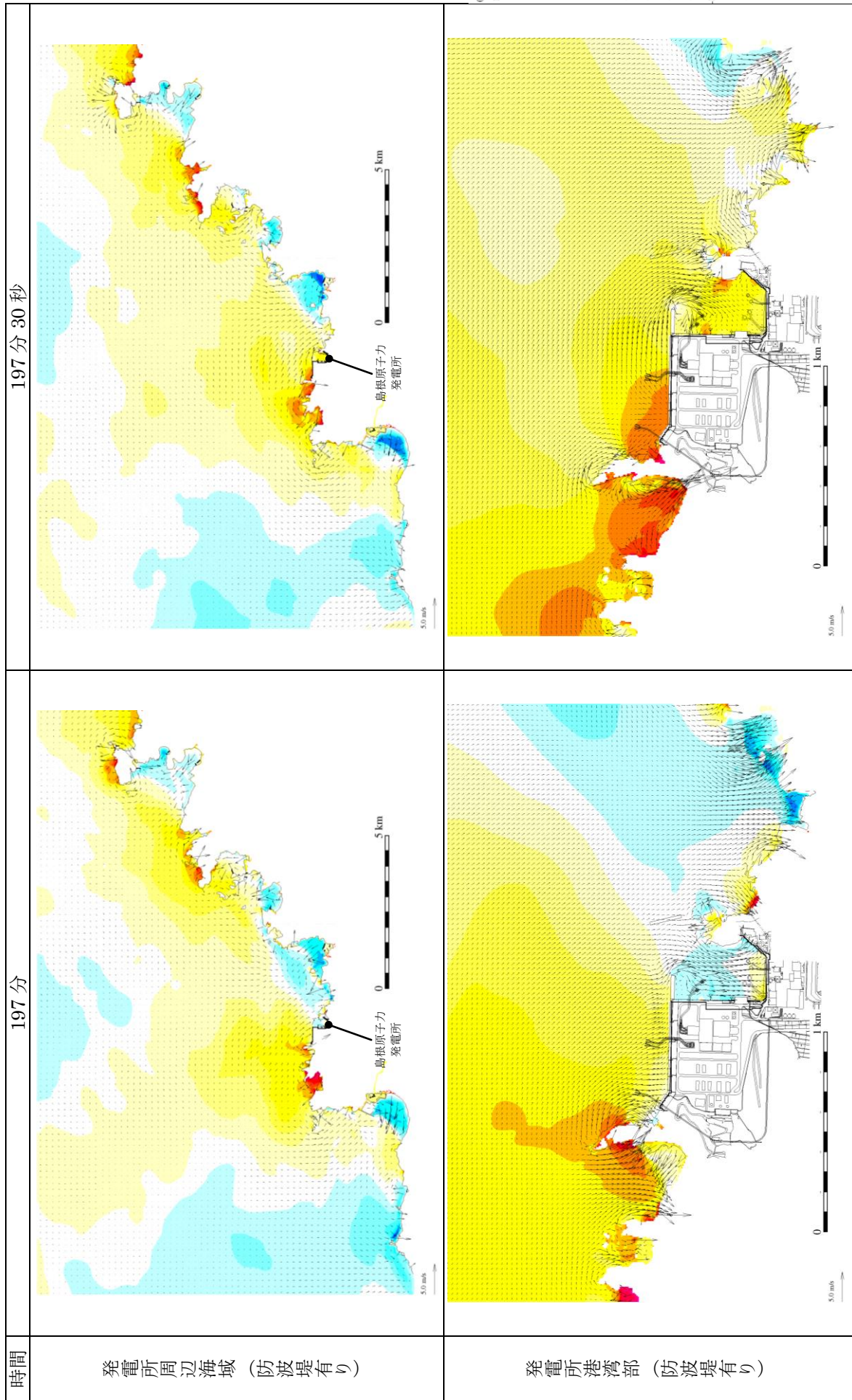


発電所港灣部（防波堤有り）



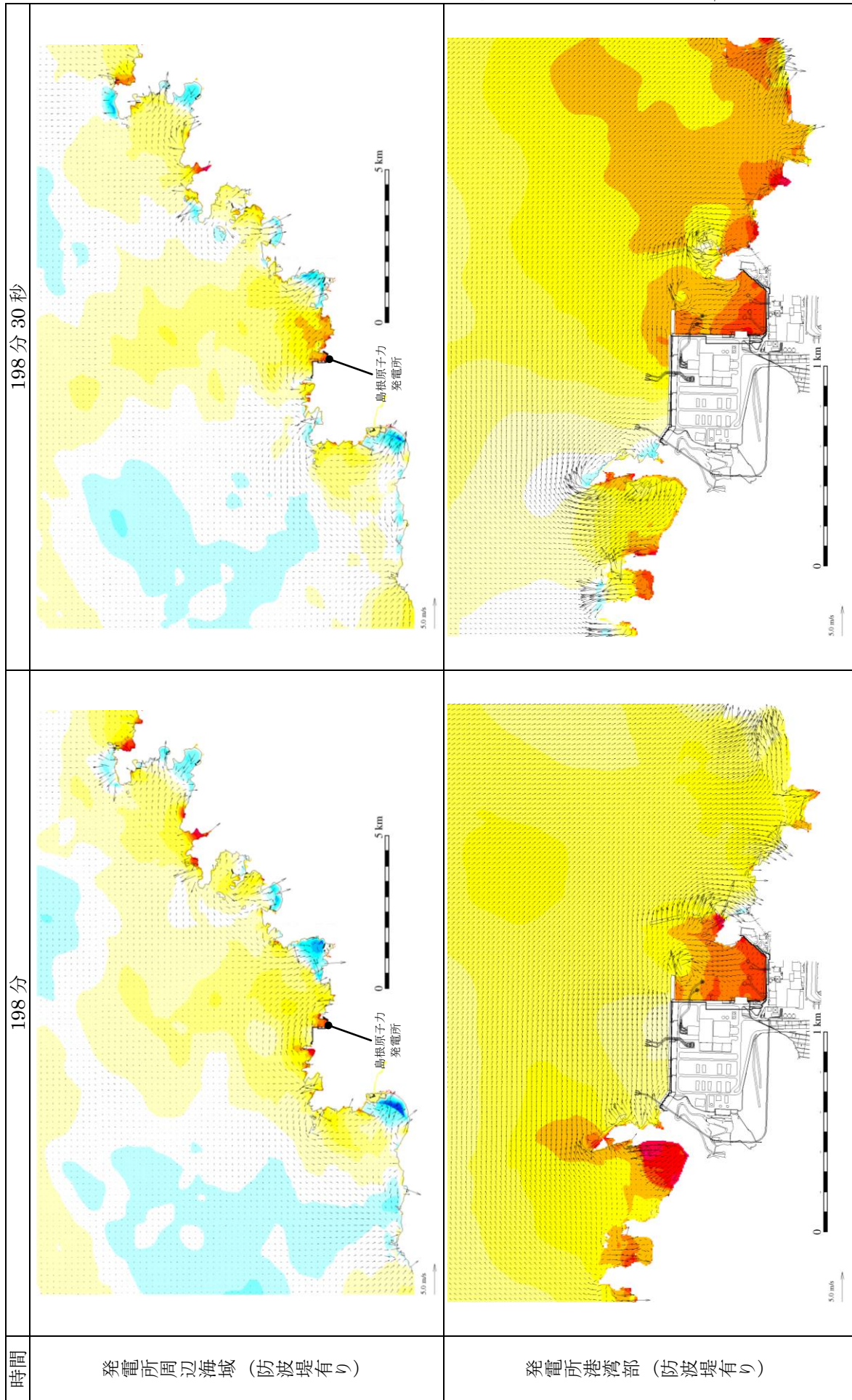
第3図(27) 基準津波3の水位変動・流向ベクトル





第3図(28) 基準津波3の水位変動・流向ベクトル





第3図(29) 基準津波3の水位変動・流向ベクトル

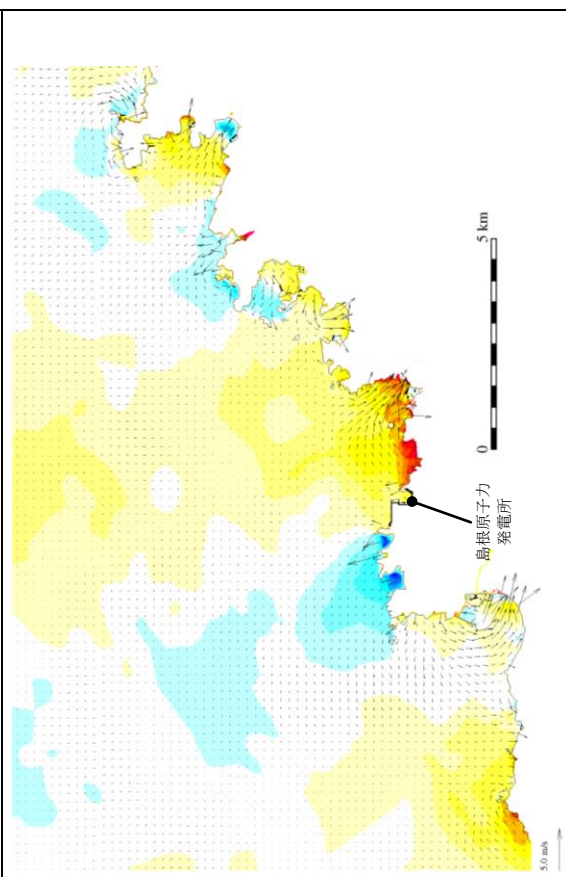
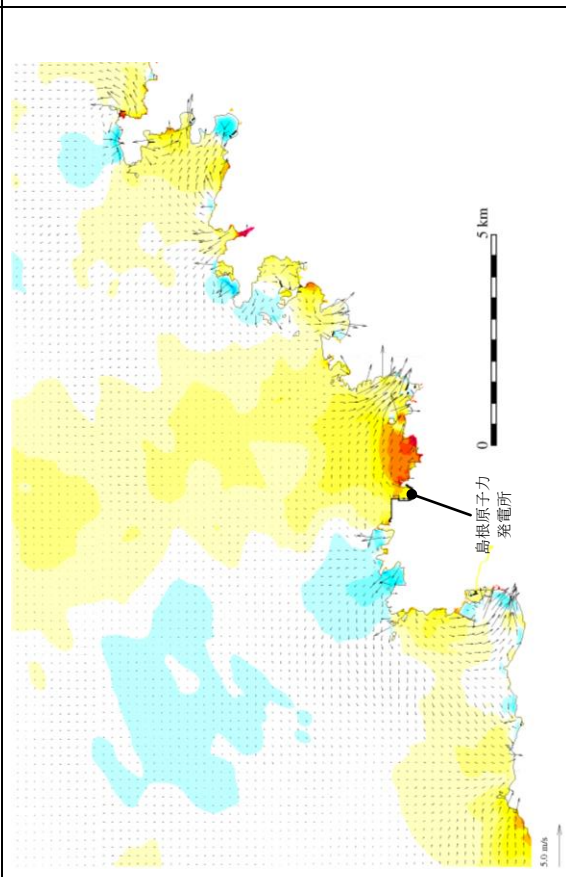


時間

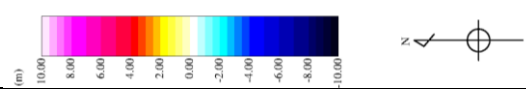
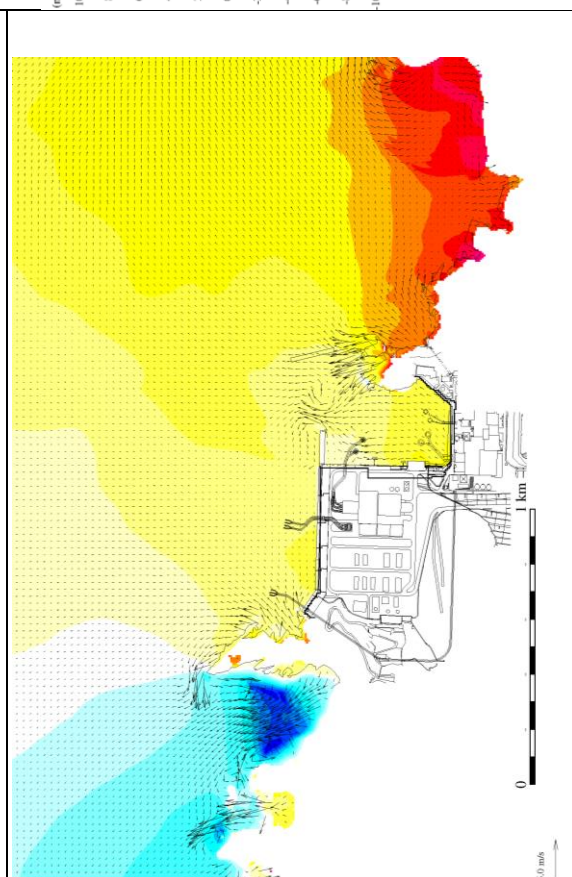
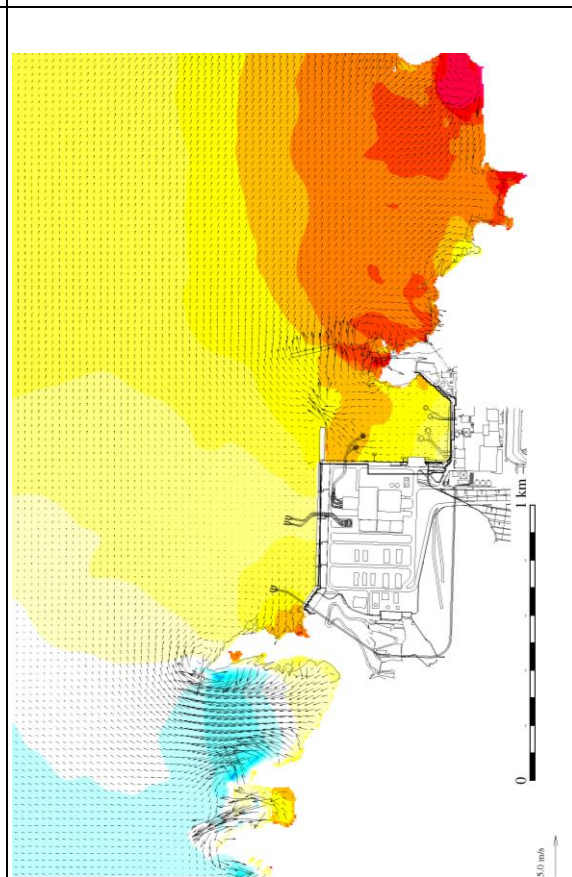
199分

199分30秒

発電所周辺海域（防波堤有り）

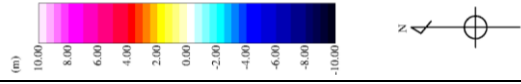
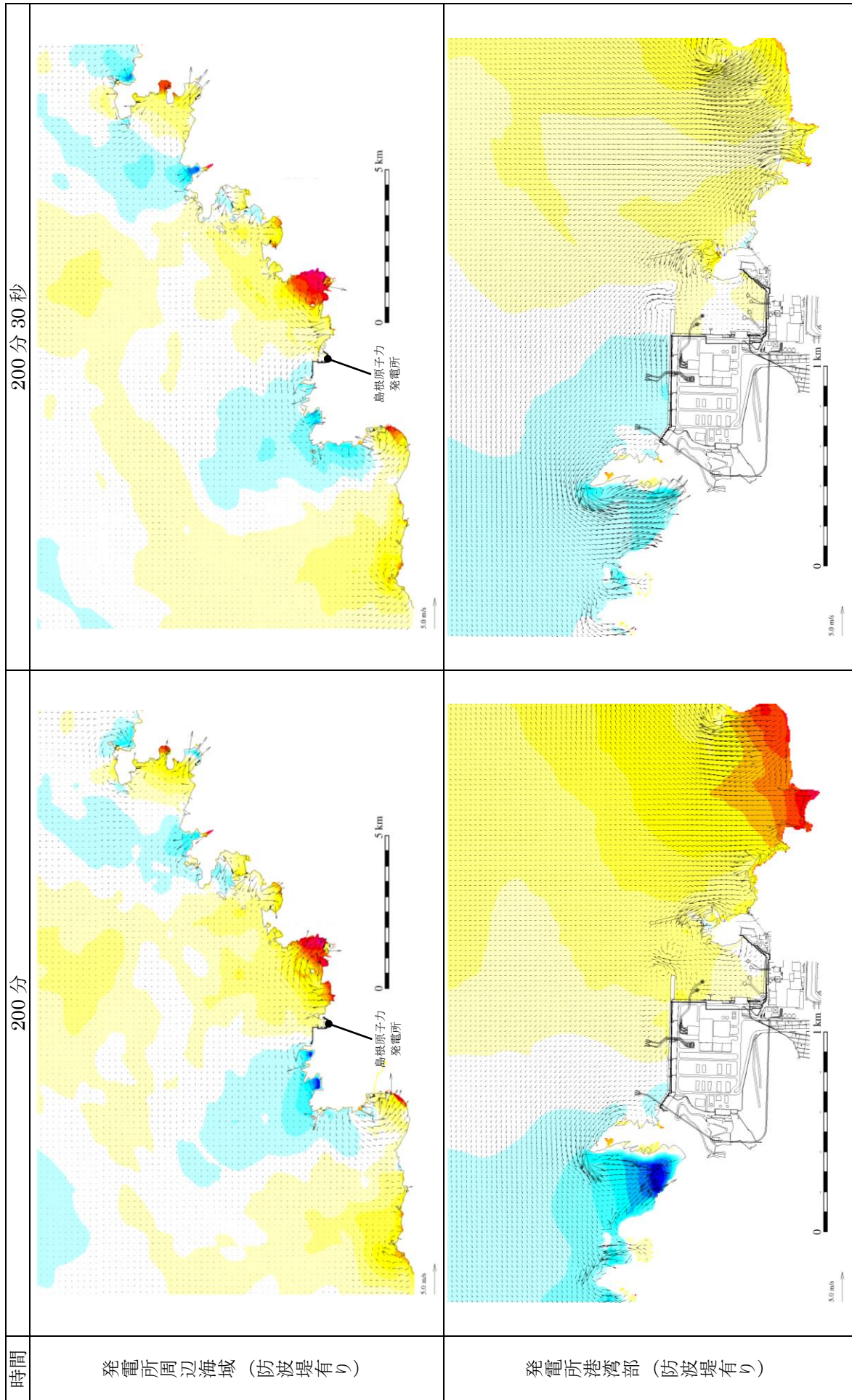


発電所港灣部（防波堤有り）



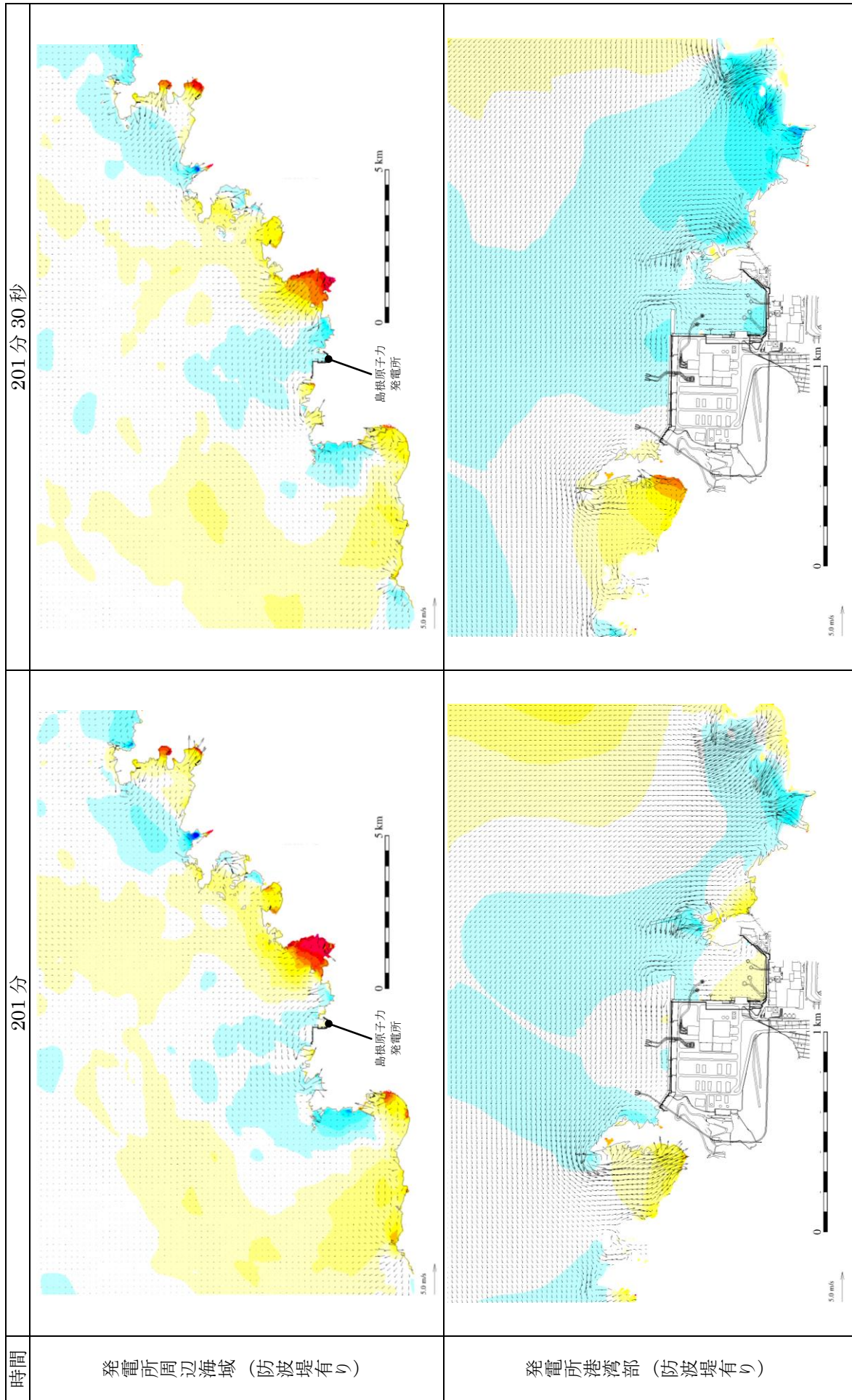
第3図(30) 基準津波3の水位変動・流向ベクトル





第3図(31) 基準津波3の水位変動・流向ベクトル





第 3 図(32) 基準津波 3 の水位変動・流向ベクトル

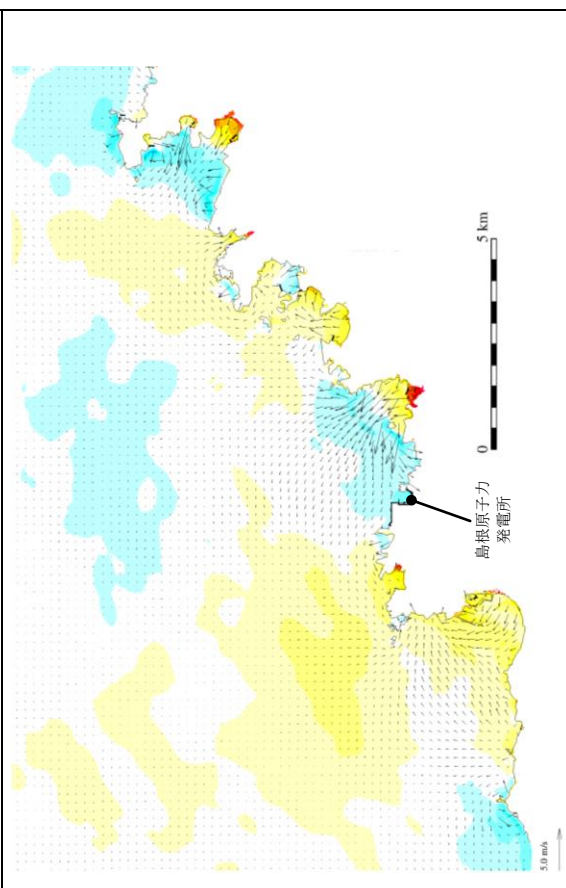
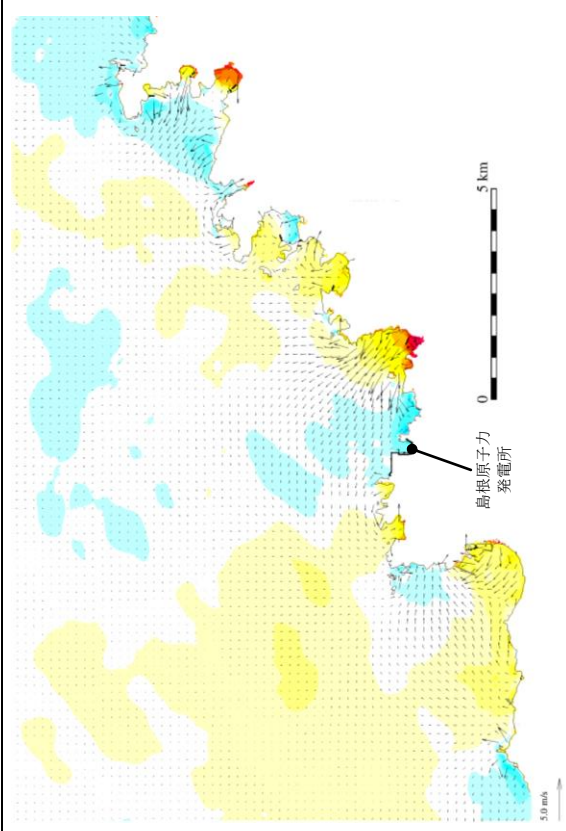


時間

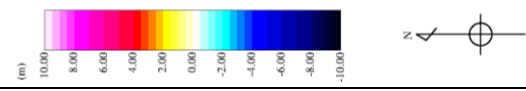
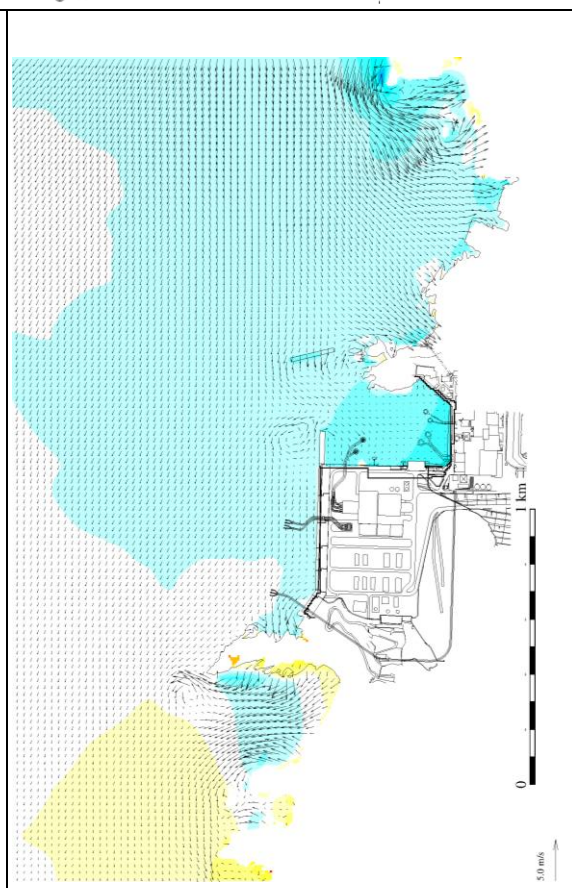
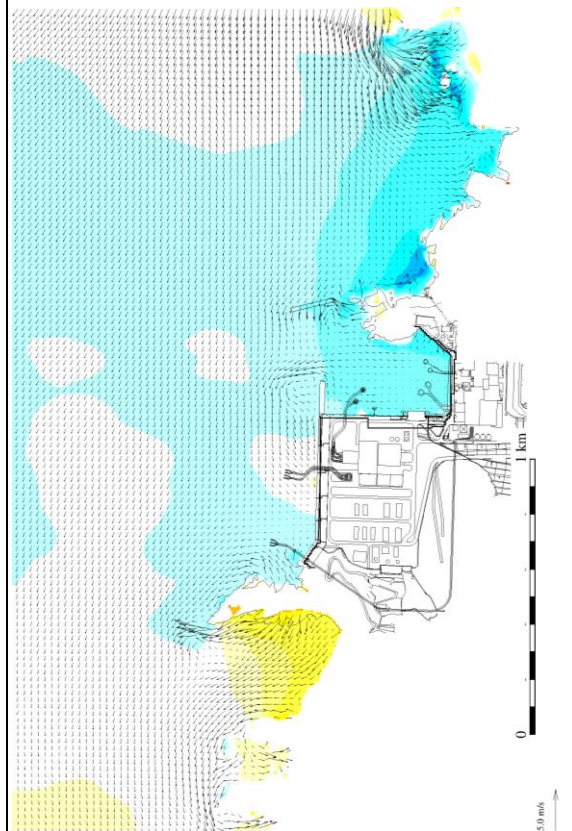
202分

202分30秒

発電所周辺海域（防波堤有り）



発電所港灣部（防波堤有り）



第3図(33) 基準津波3の水位変動・流向ベクトル

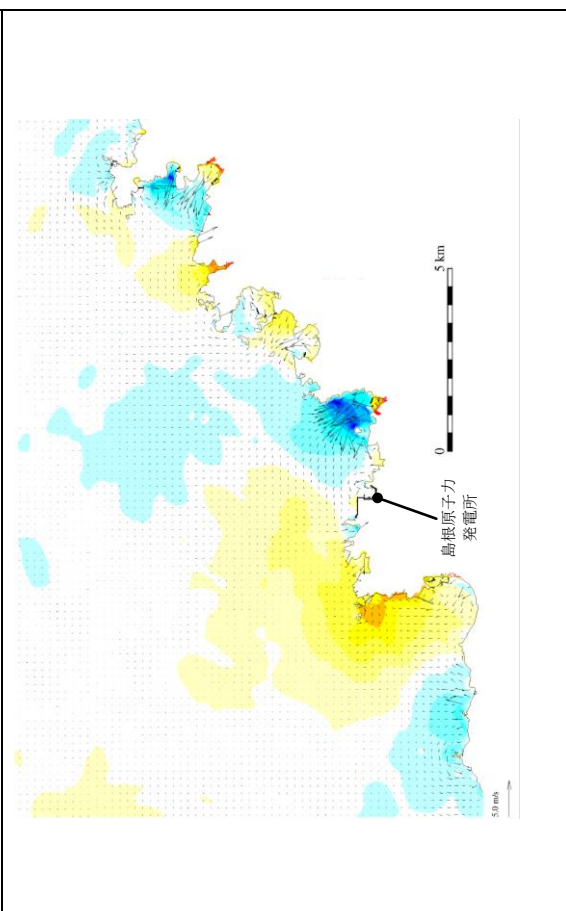
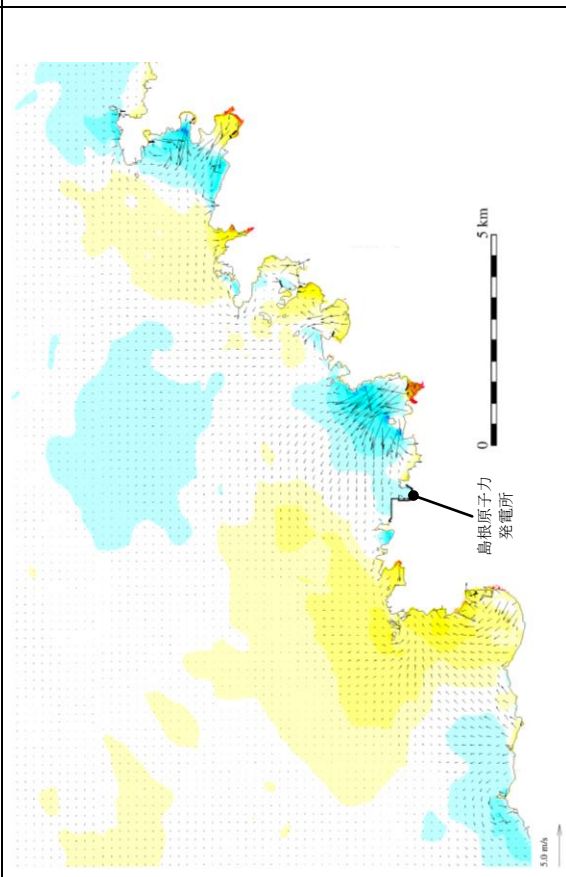


時間

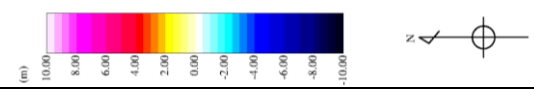
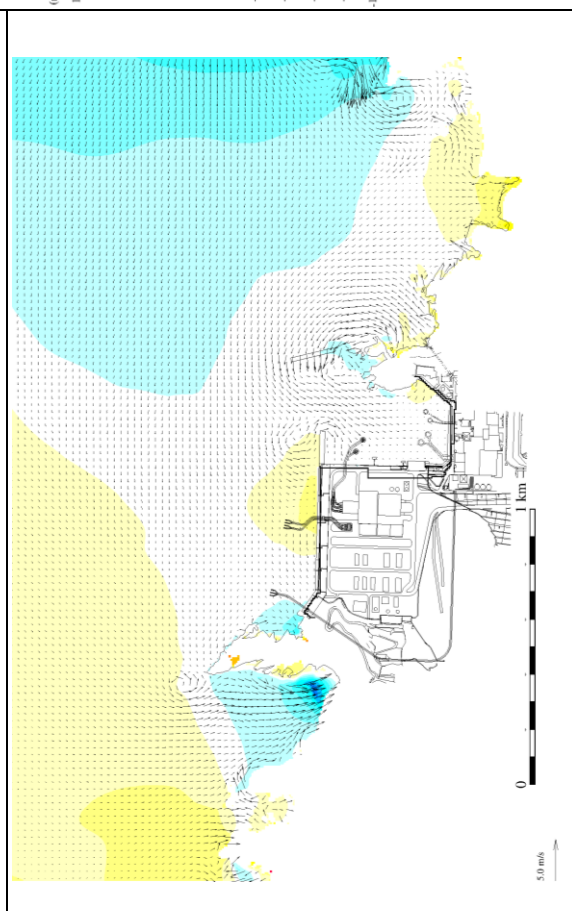
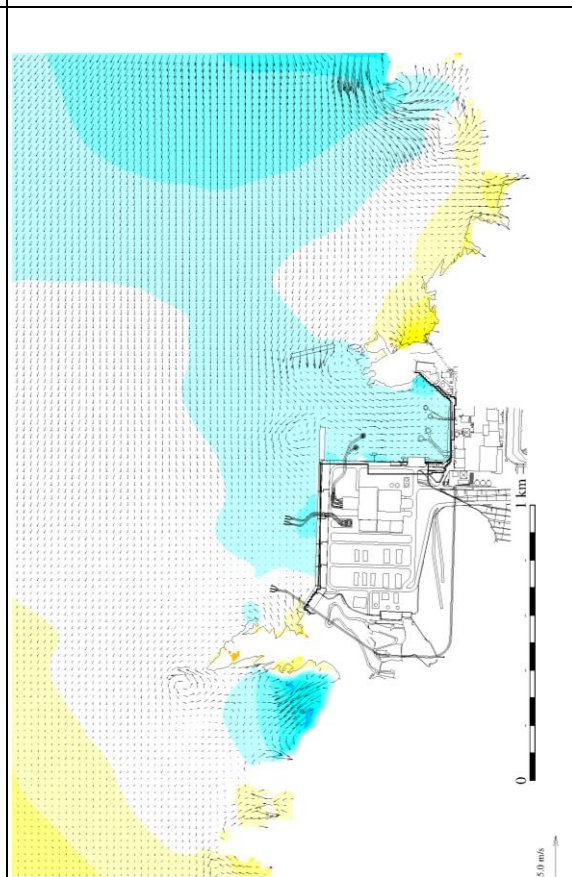
203分

203分30秒

発電所周辺海域（防波堤有り）

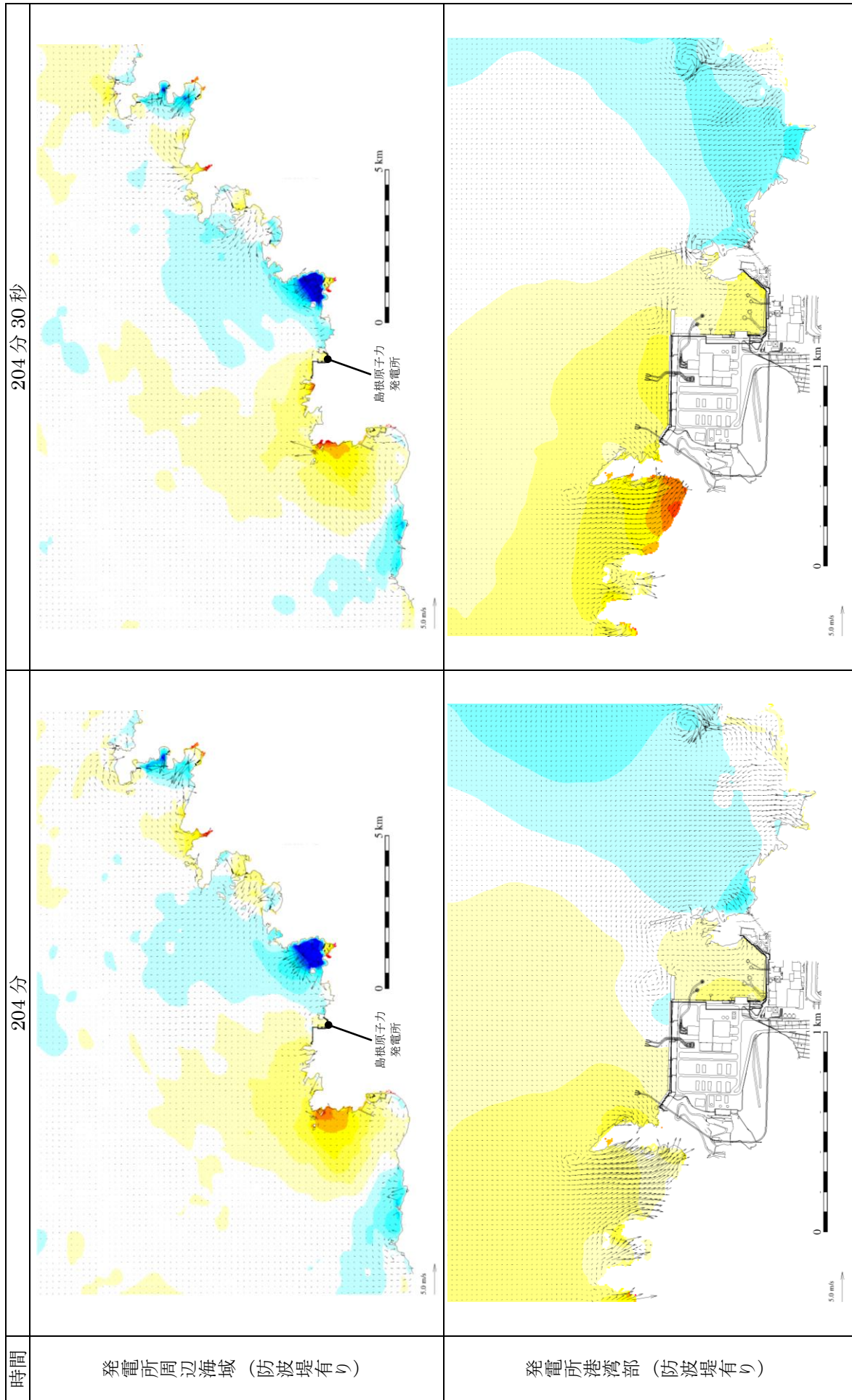


発電所港灣部（防波堤有り）



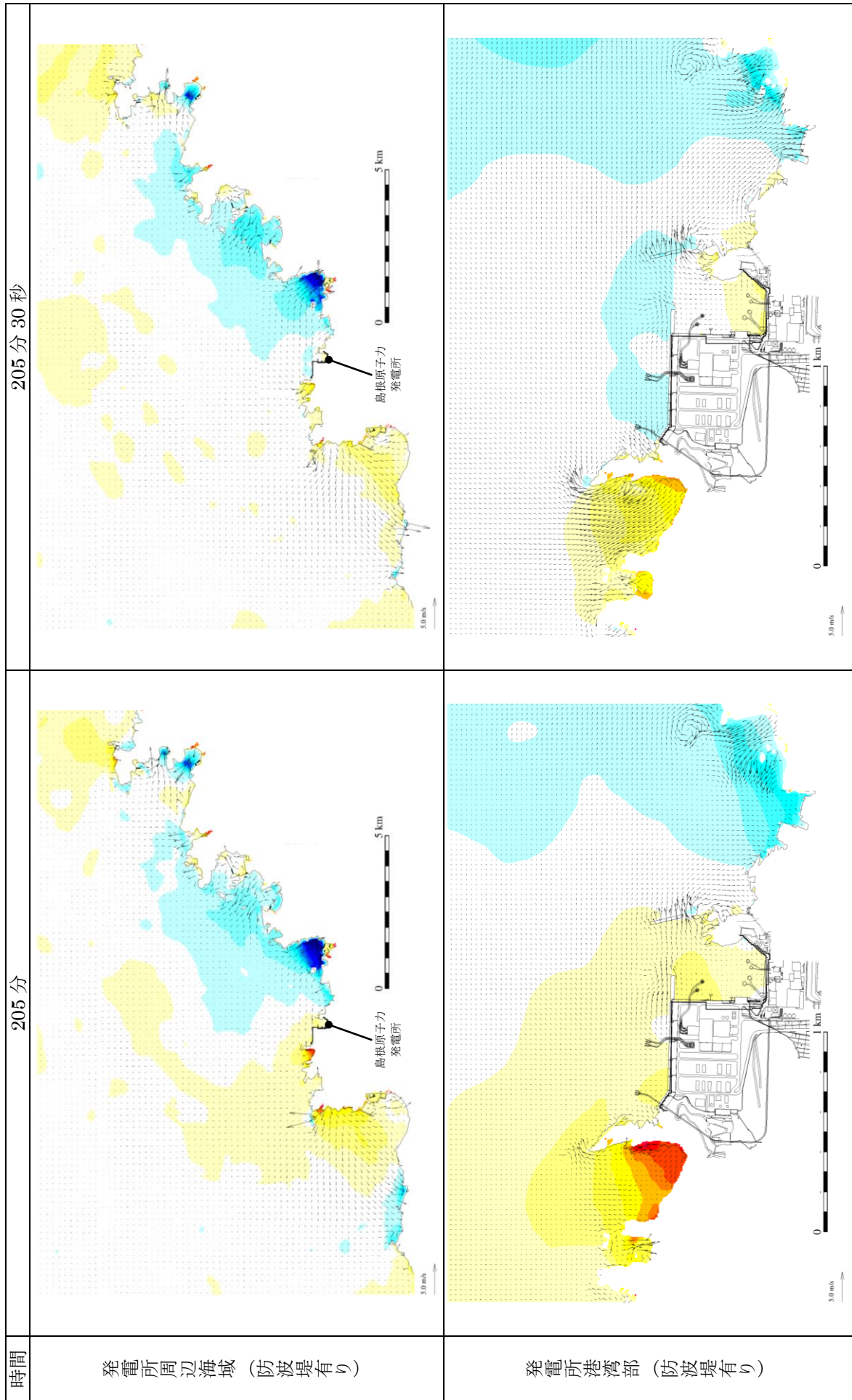
第3図(34) 基準津波3の水位変動・流向ベクトル





第 3 図(35) 基準津波 3 の水位変動・流向ベクトル





第 3 図(36) 基準津波 3 の水位変動・流向ベクトル

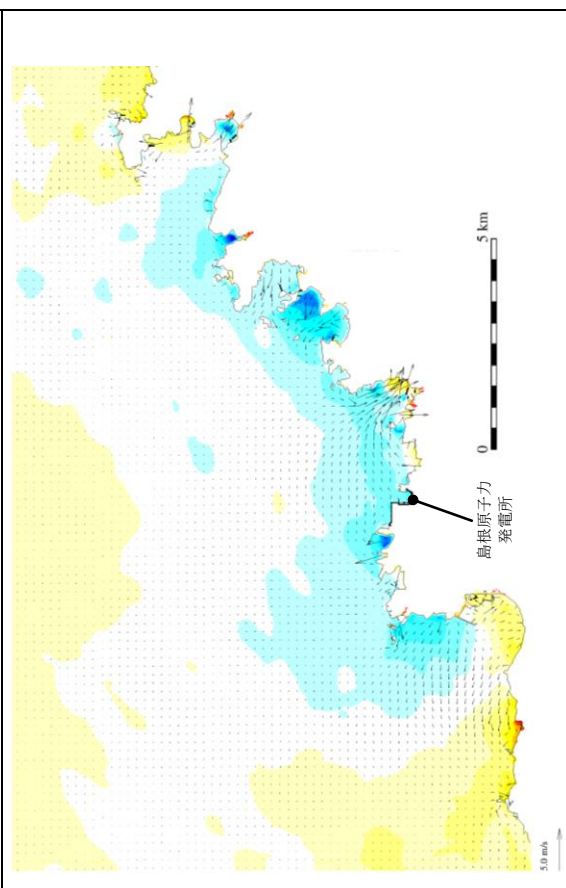
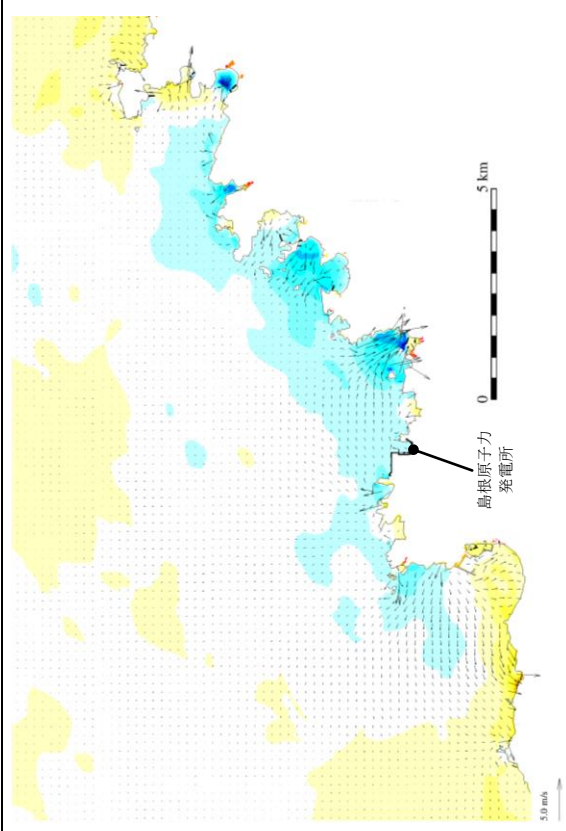


時間

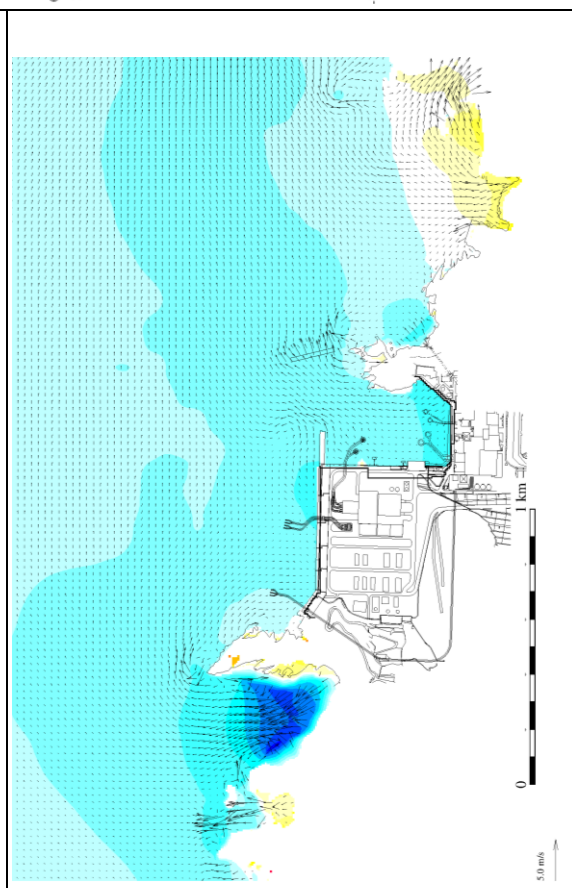
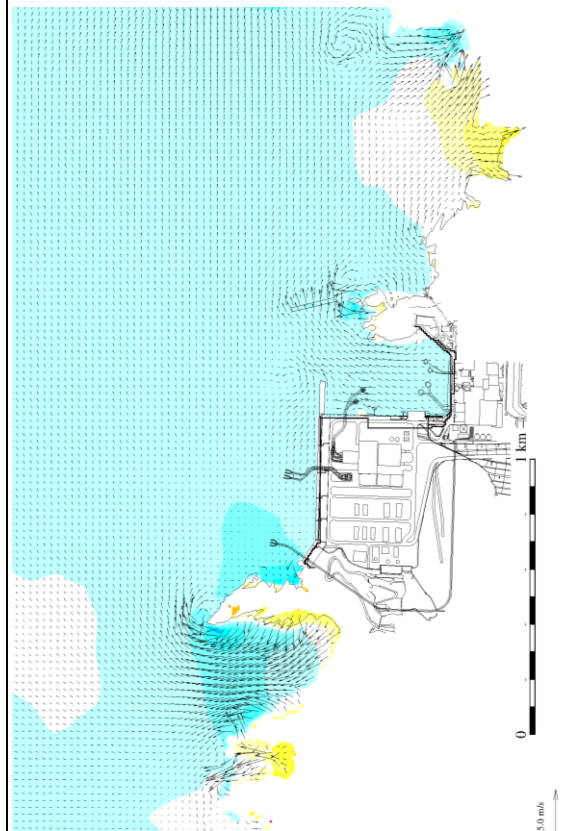
206分

206分30秒

発電所周辺海域（防波堤有り）



発電所港灣部（防波堤有り）



第3図(37) 基準津波3の水位変動・流向ベクトル

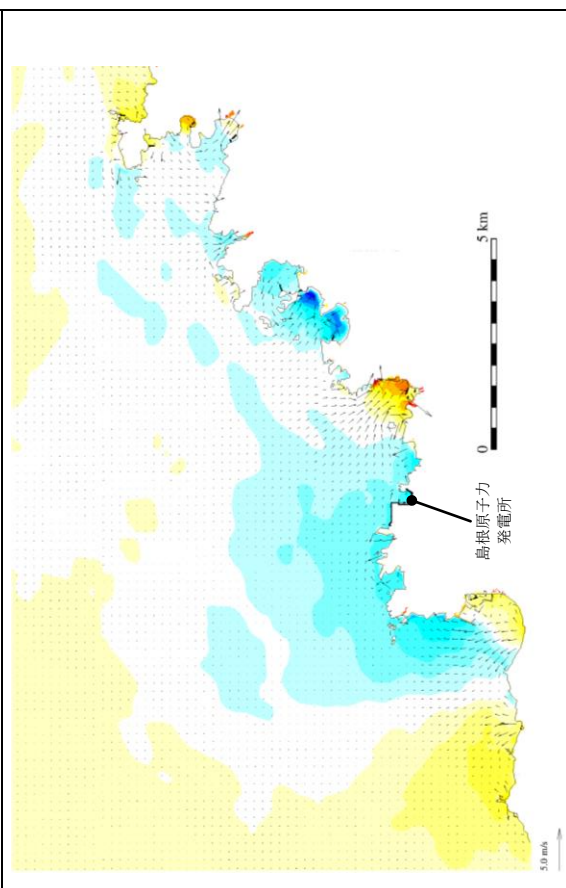
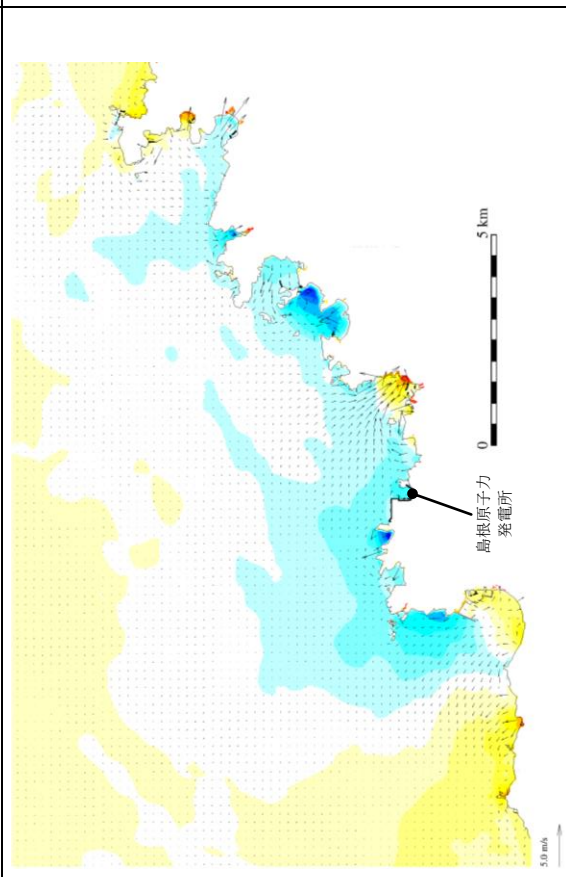


時間

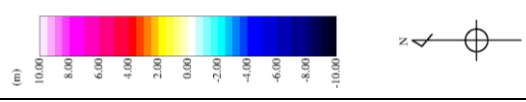
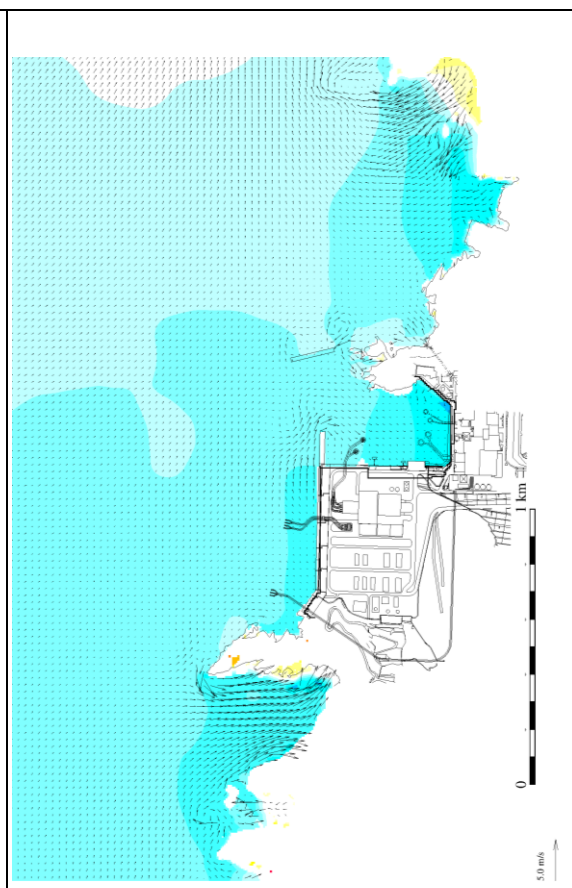
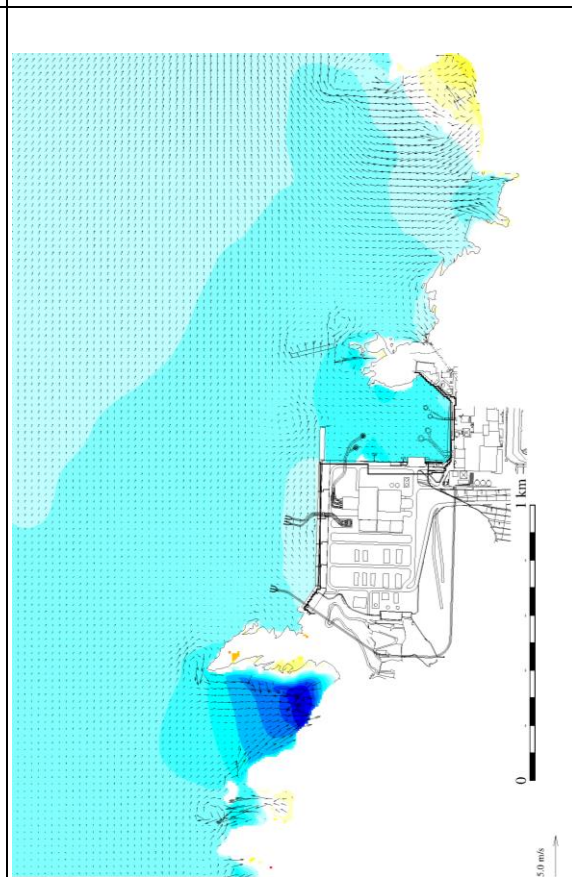
207分

207分30秒

発電所周辺海域（防波堤有り）



発電所港灣部（防波堤有り）



第3図(38) 基準津波3の水位変動・流向ベクトル

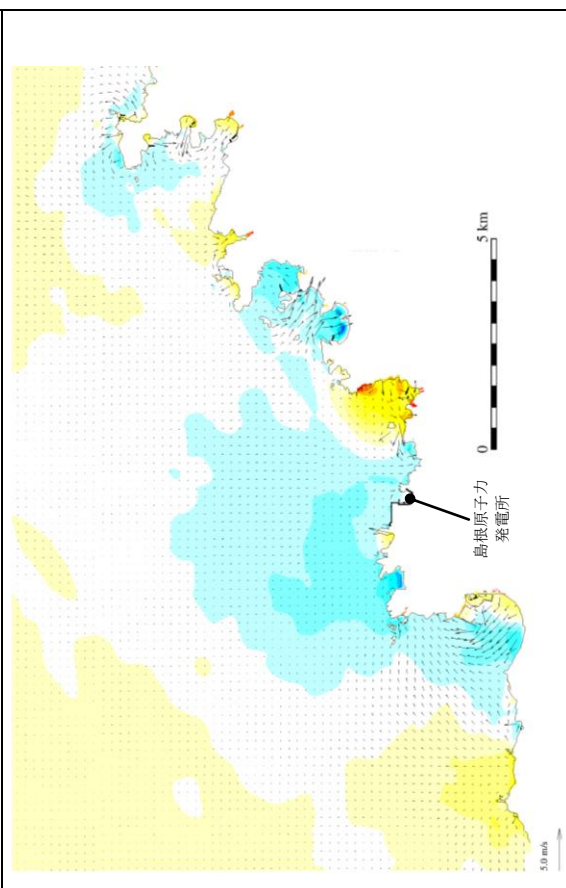
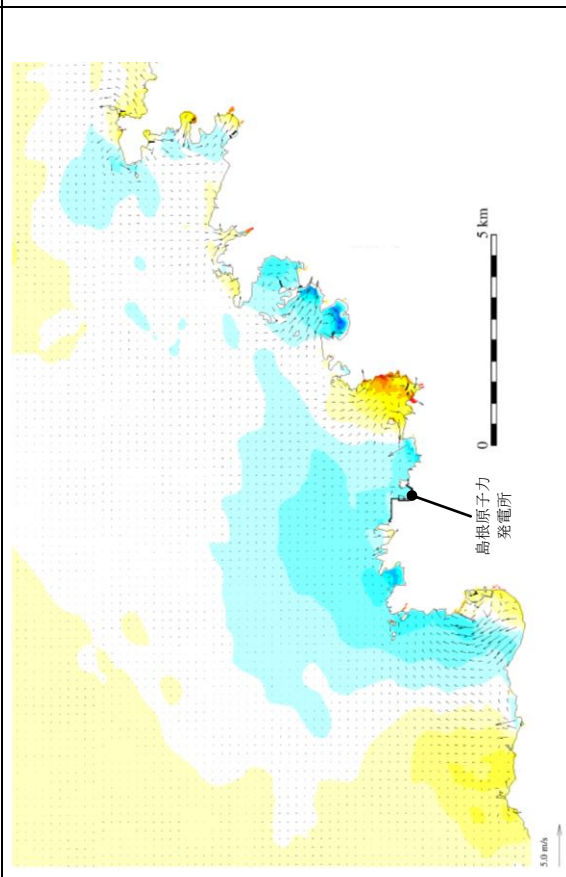


時間

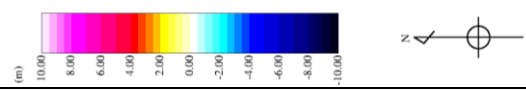
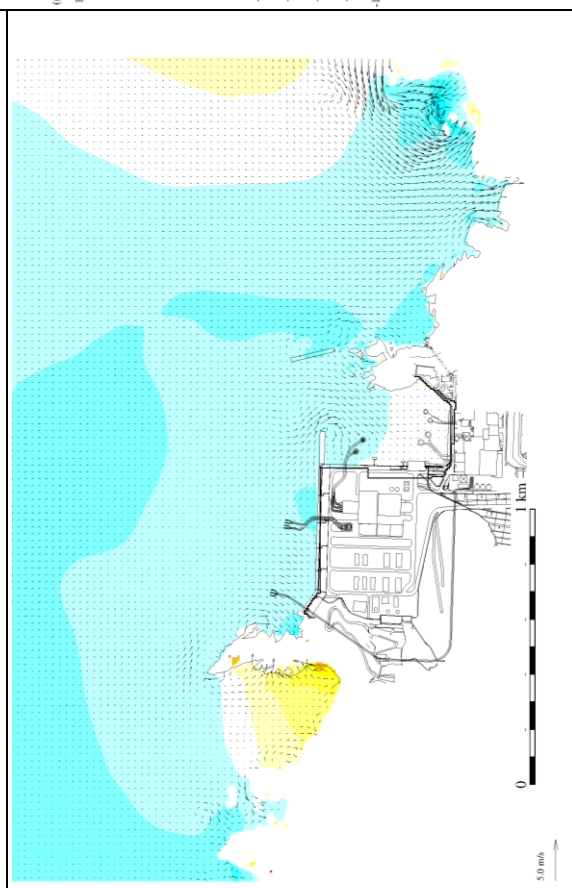
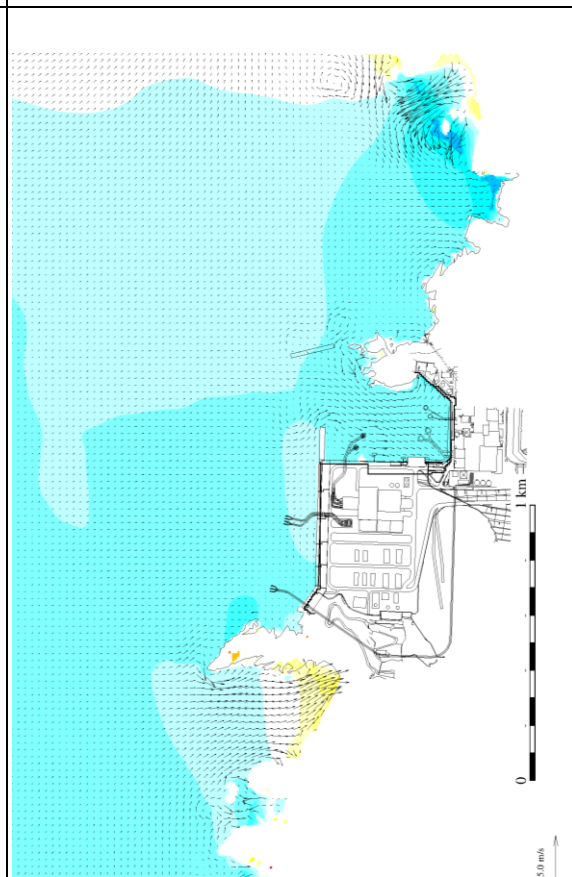
208分

208分30秒

発電所周辺海域（防波堤有り）



発電所港灣部（防波堤有り）



第3図(39) 基準津波3の水位変動・流向ベクトル

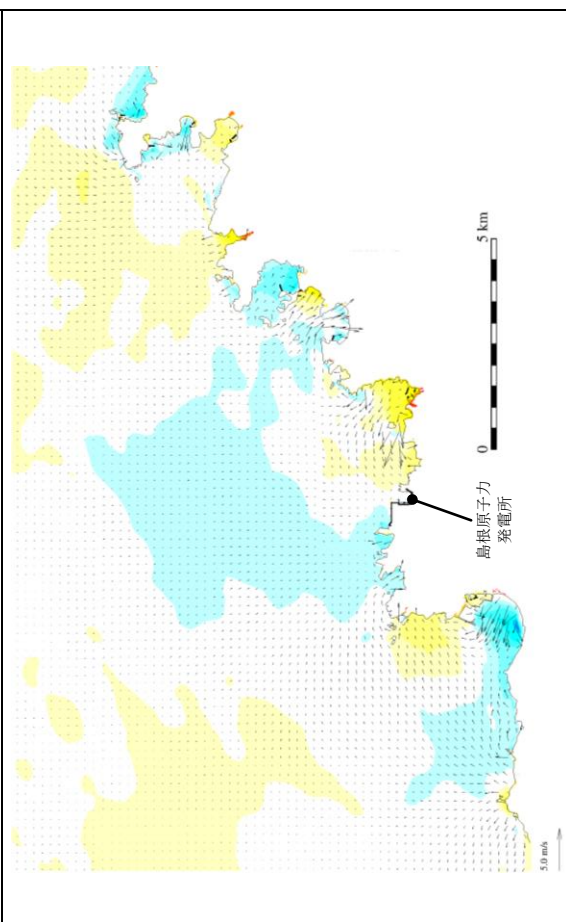
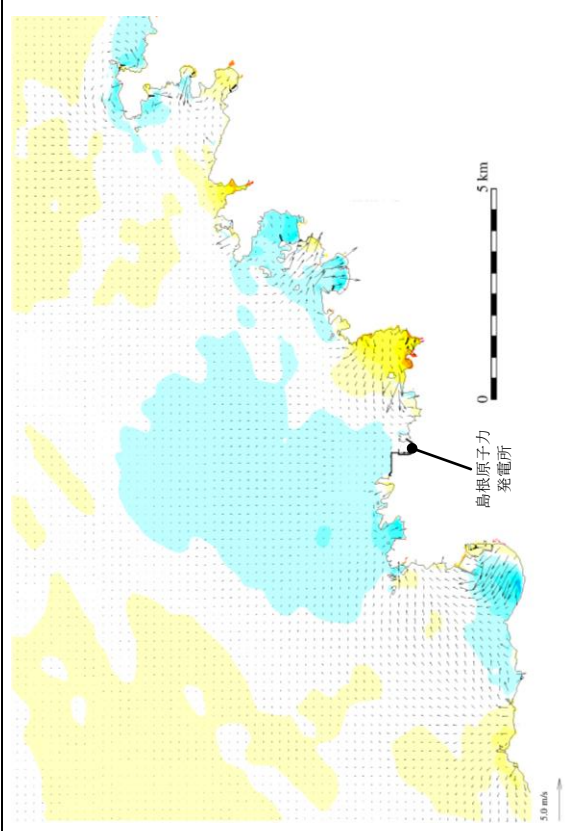


時間

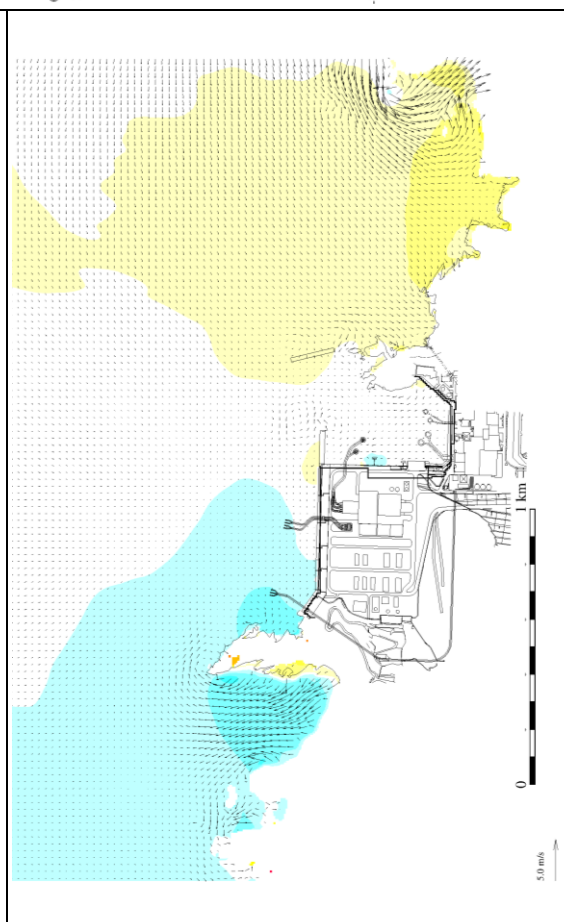
209分

209分30秒

発電所周辺海域（防波堤有り）

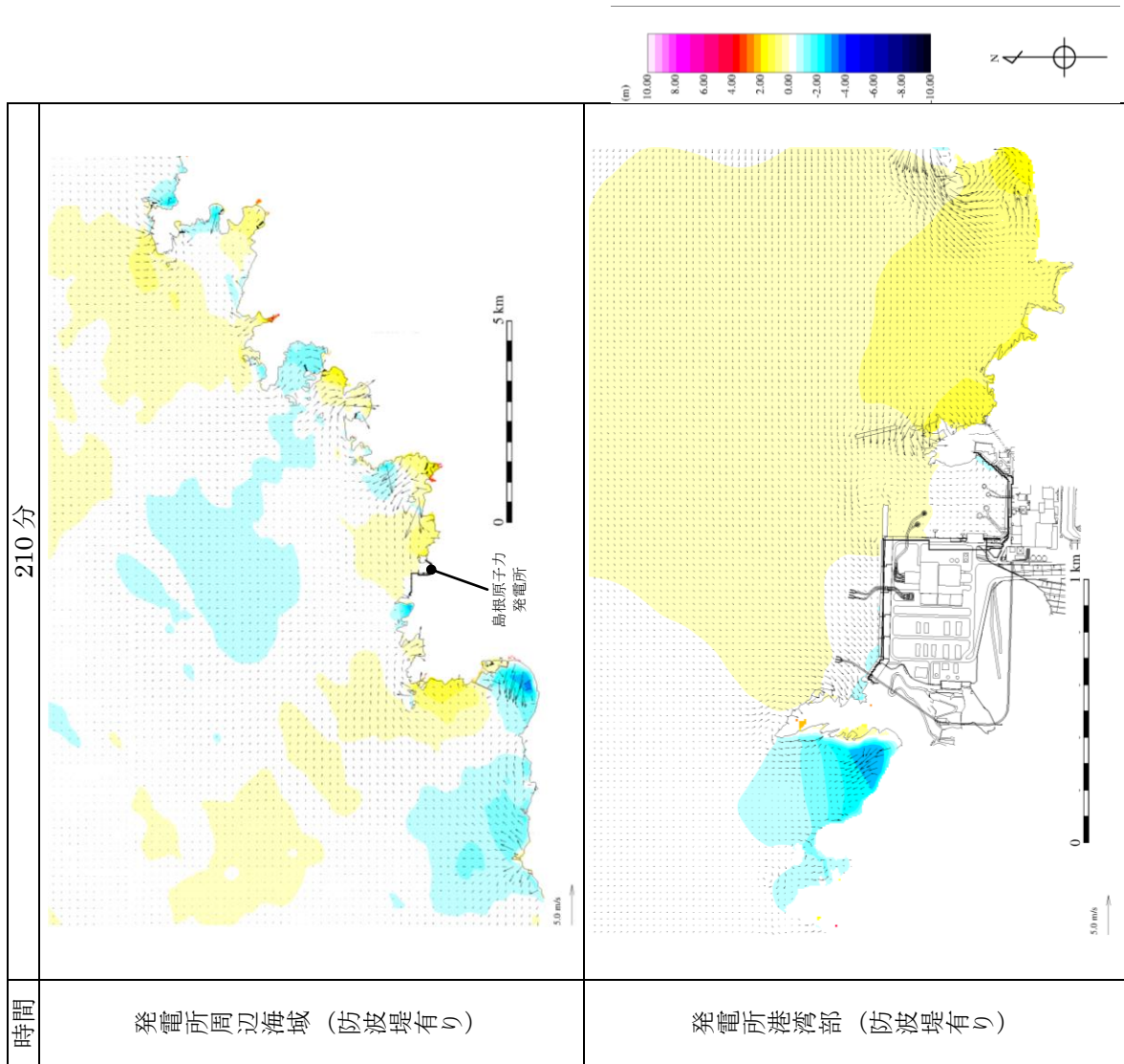


発電所港灣部（防波堤有り）

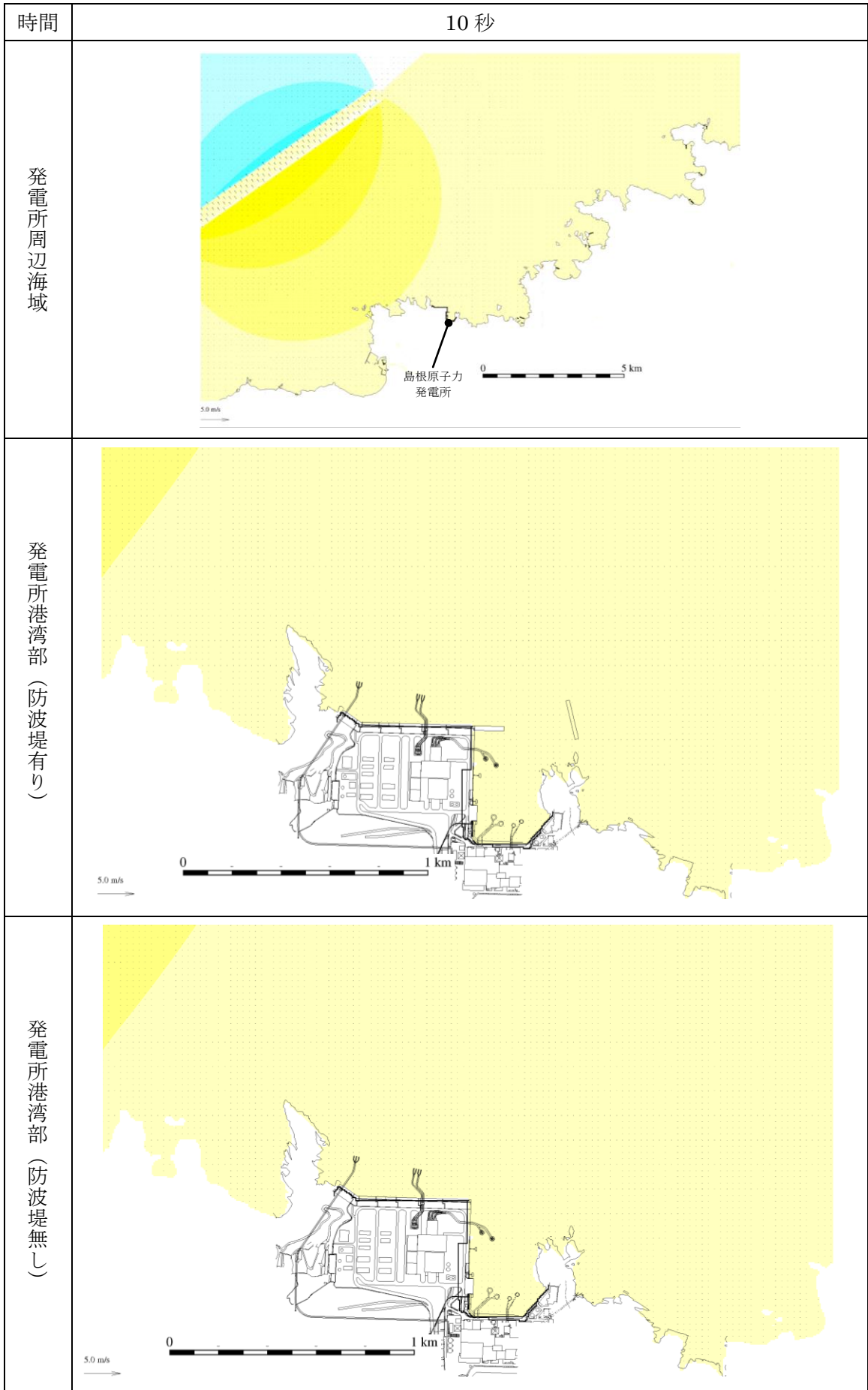


第3図(40) 基準津波3の水位変動・流向ベクトル



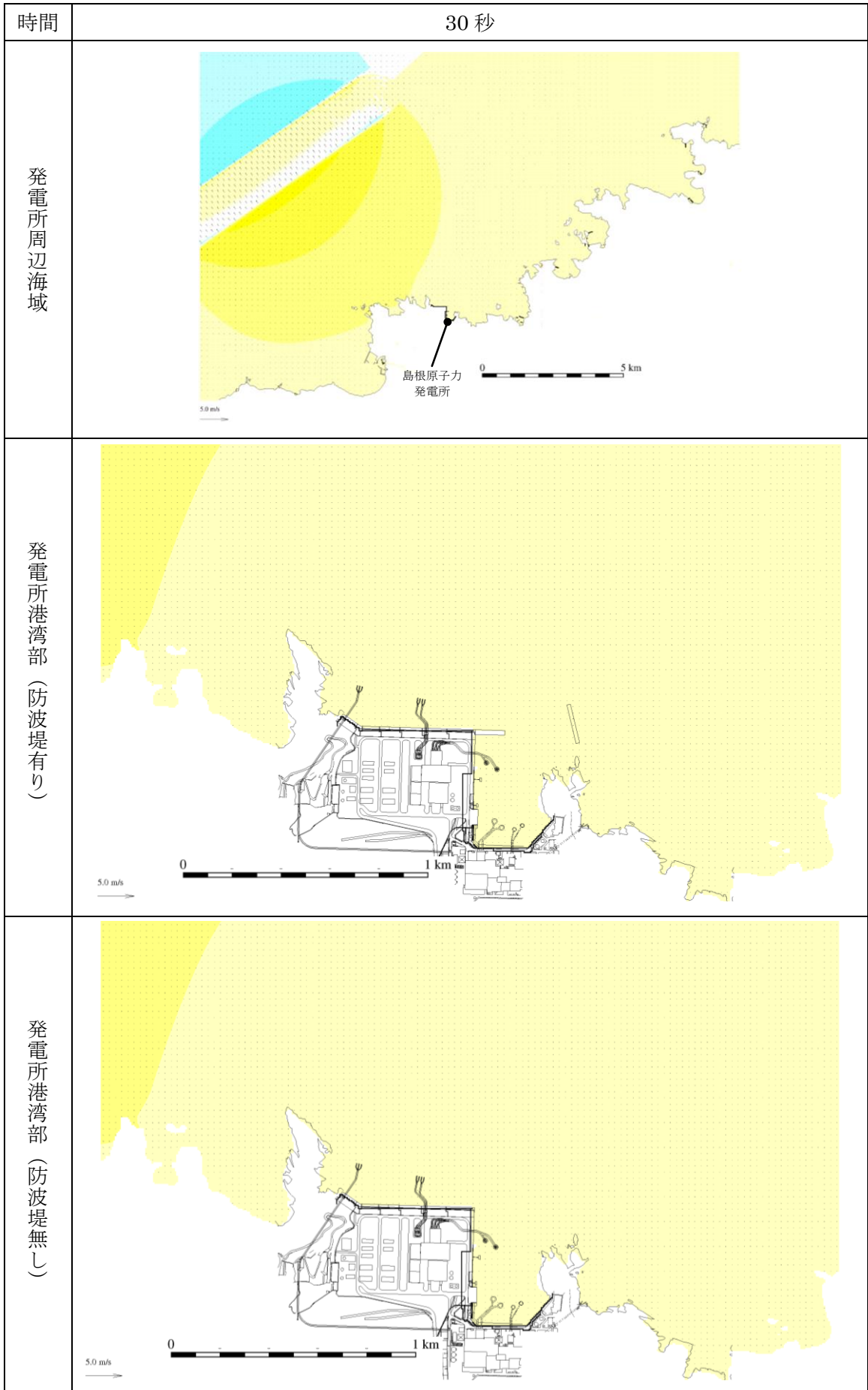


第3図(41) 基準津波3の水位変動・流向ベクトル

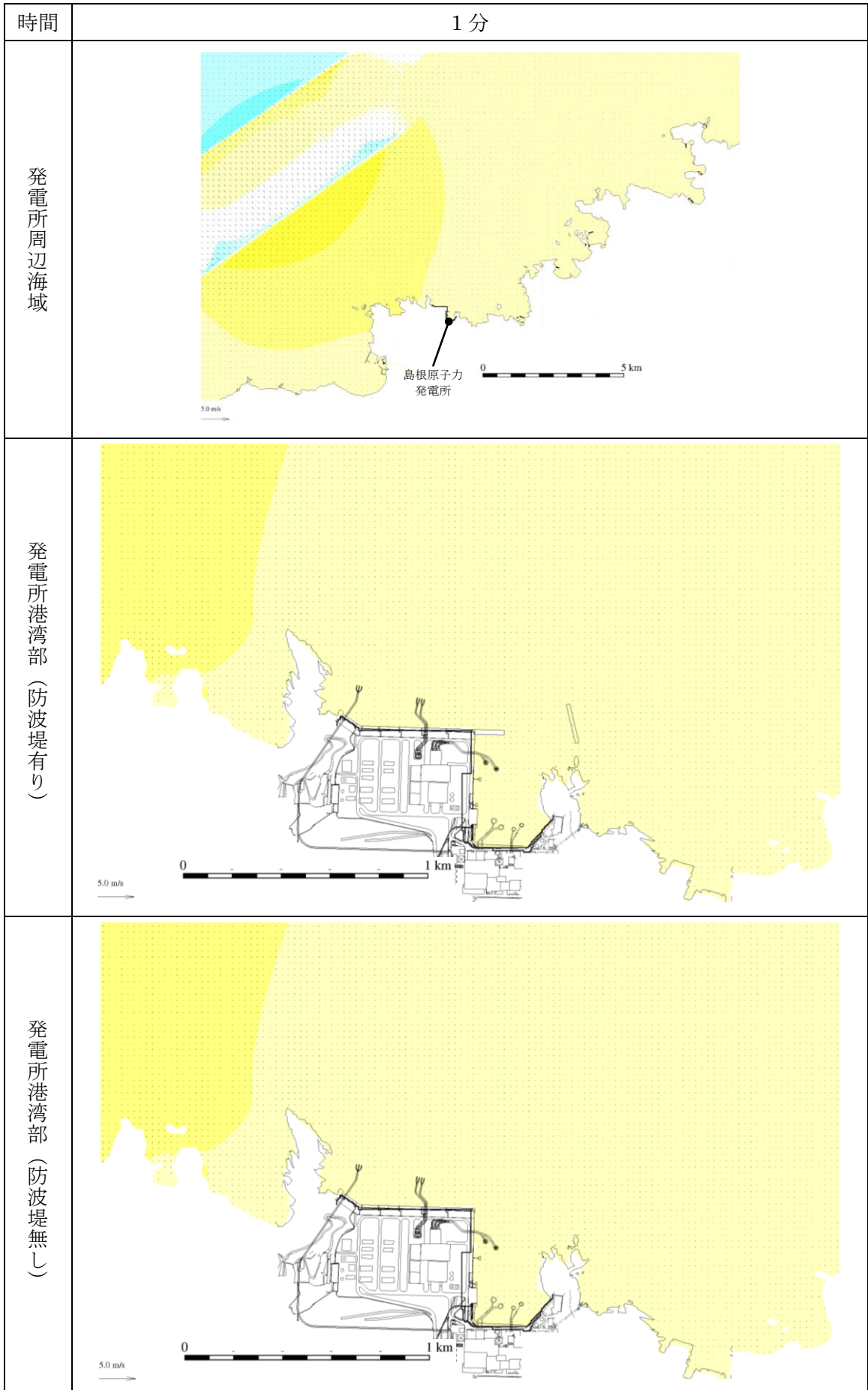


第 4 図(1) 基準津波 4 の水位変動・流向ベクトル



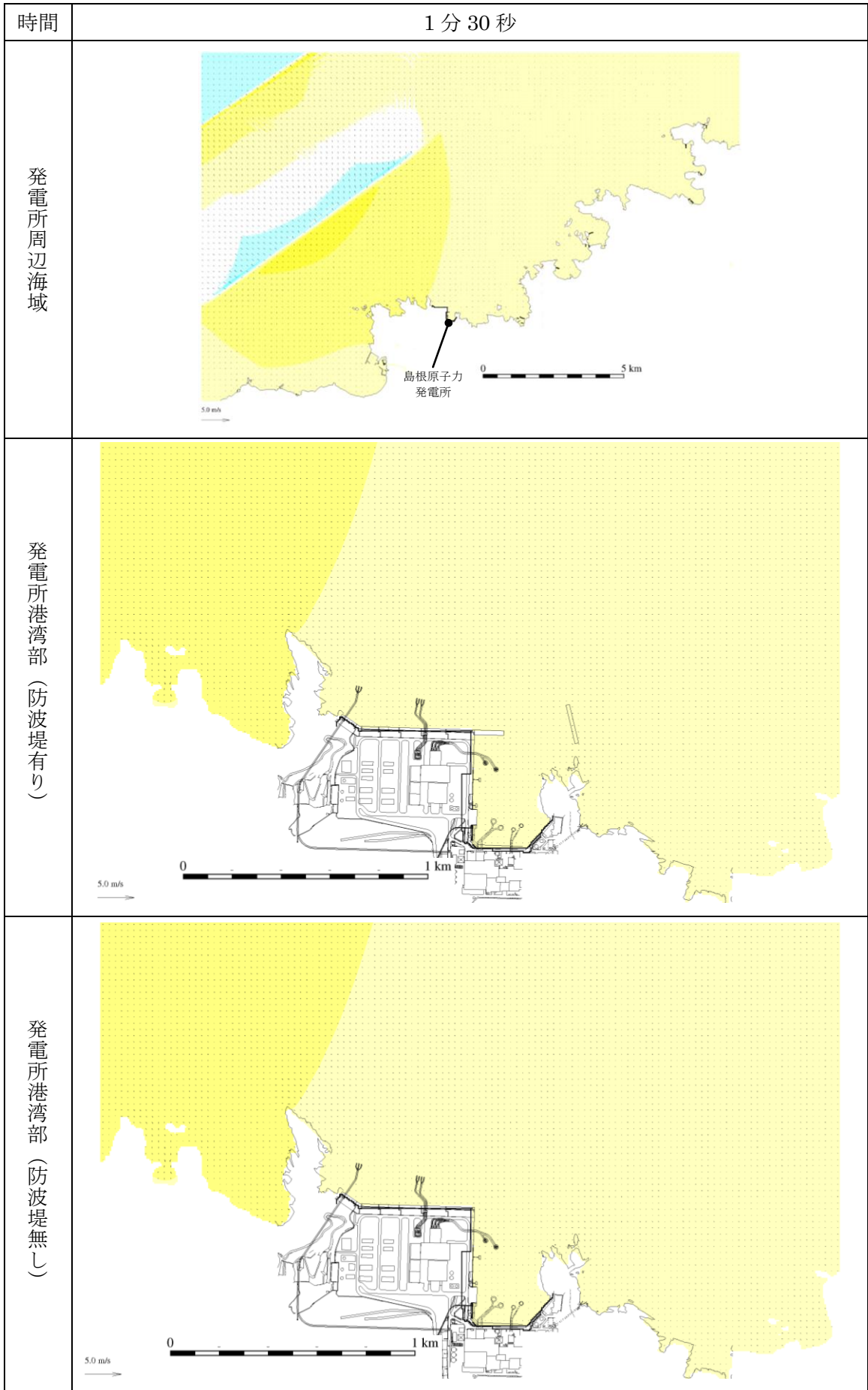


第 4 図(2) 基準津波 4 の水位変動・流向ベクトル

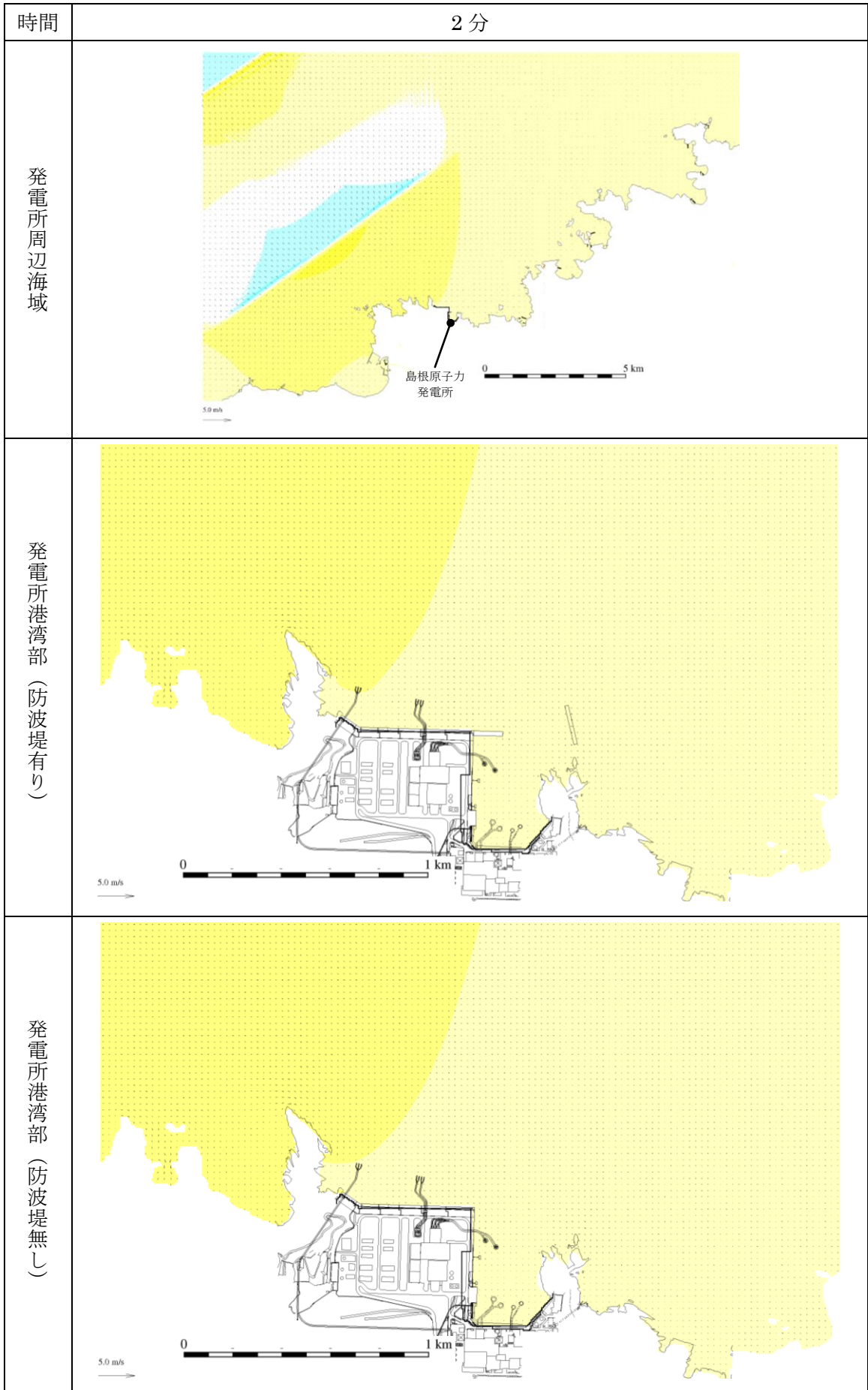


第 4 図(3) 基準津波 4 の水位変動・流向ベクトル



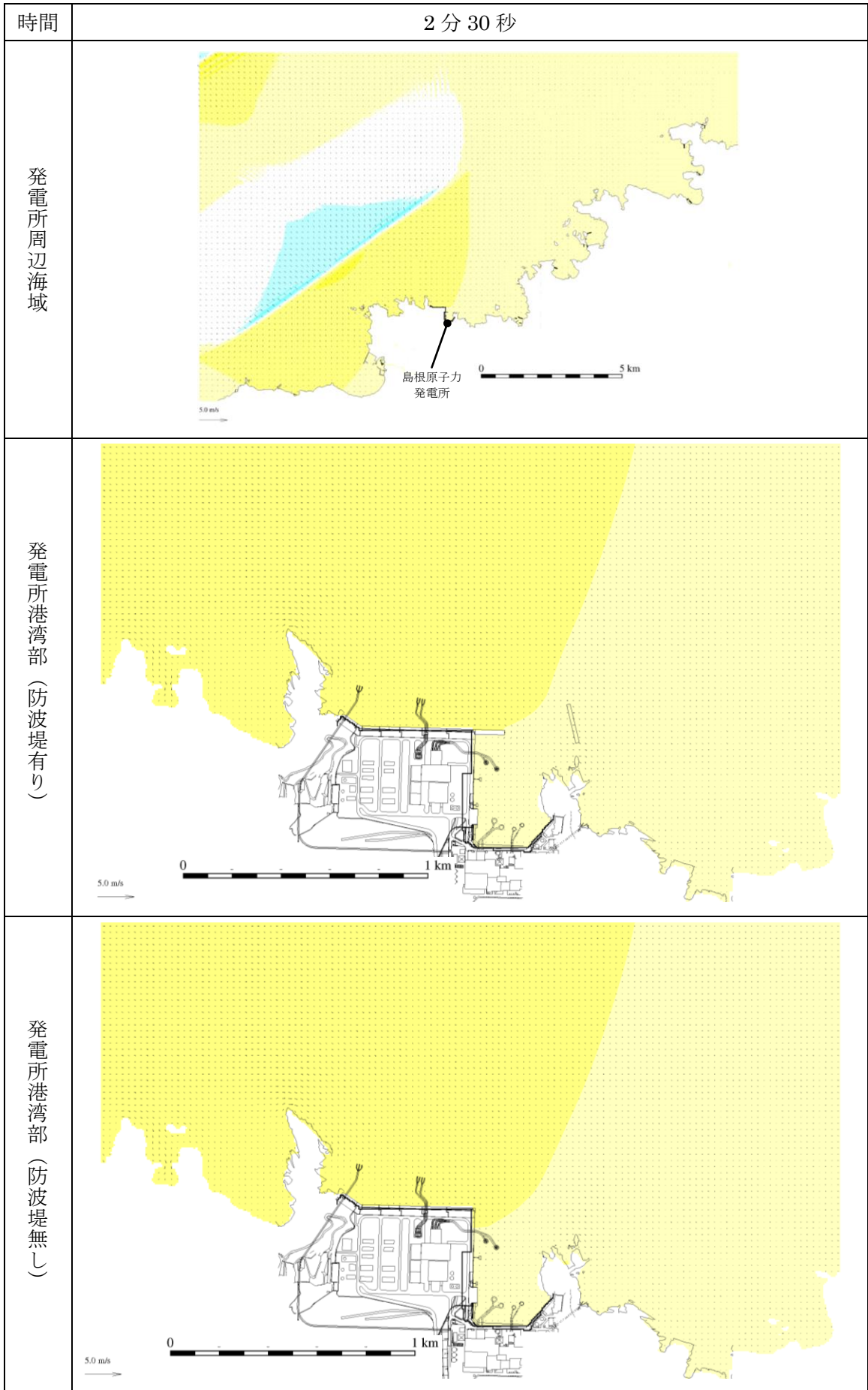


第 4 図(4) 基準津波 4 の水位変動・流向ベクトル

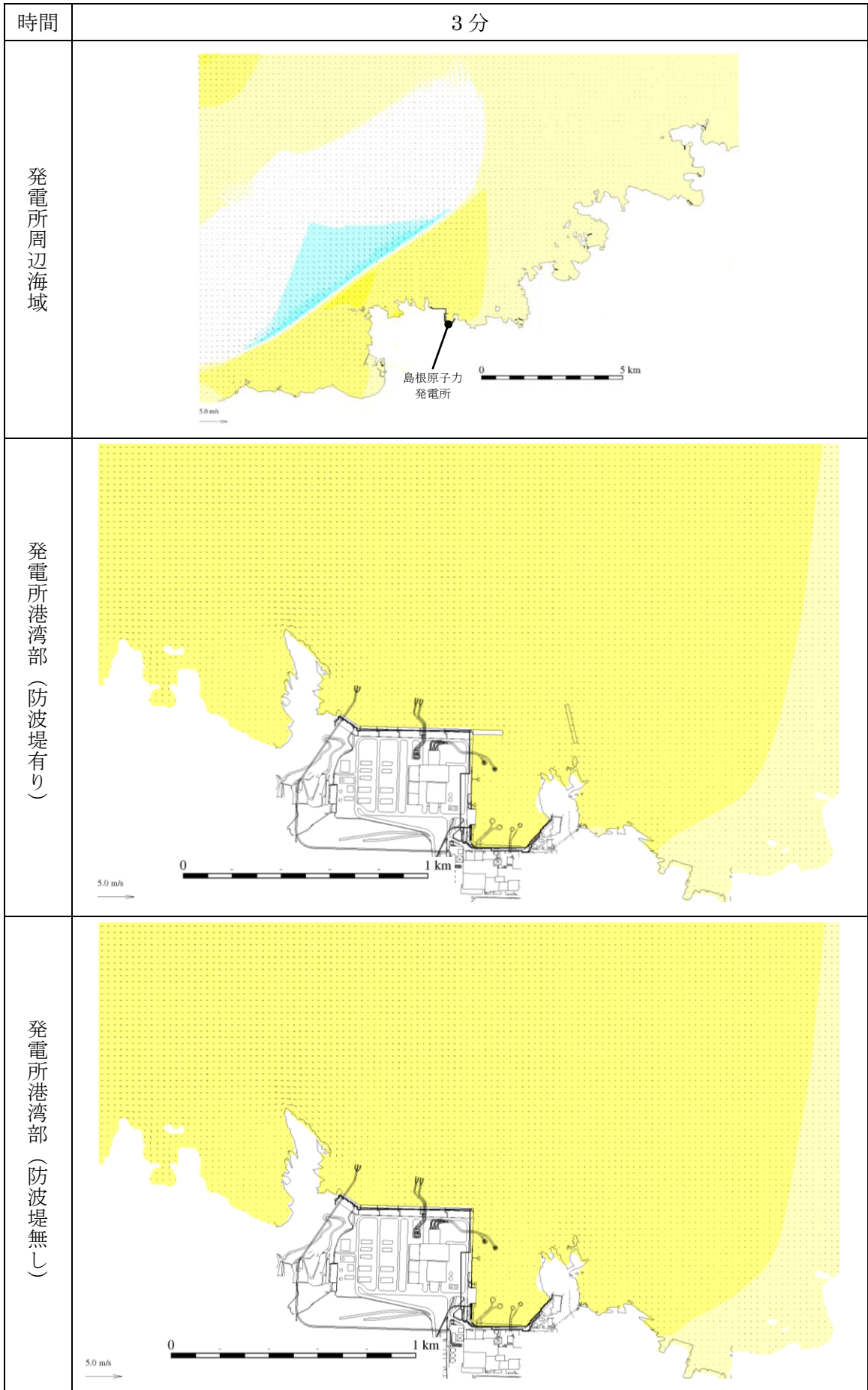


第 4 図(5) 基準津波 4 の水位変動・流向ベクトル



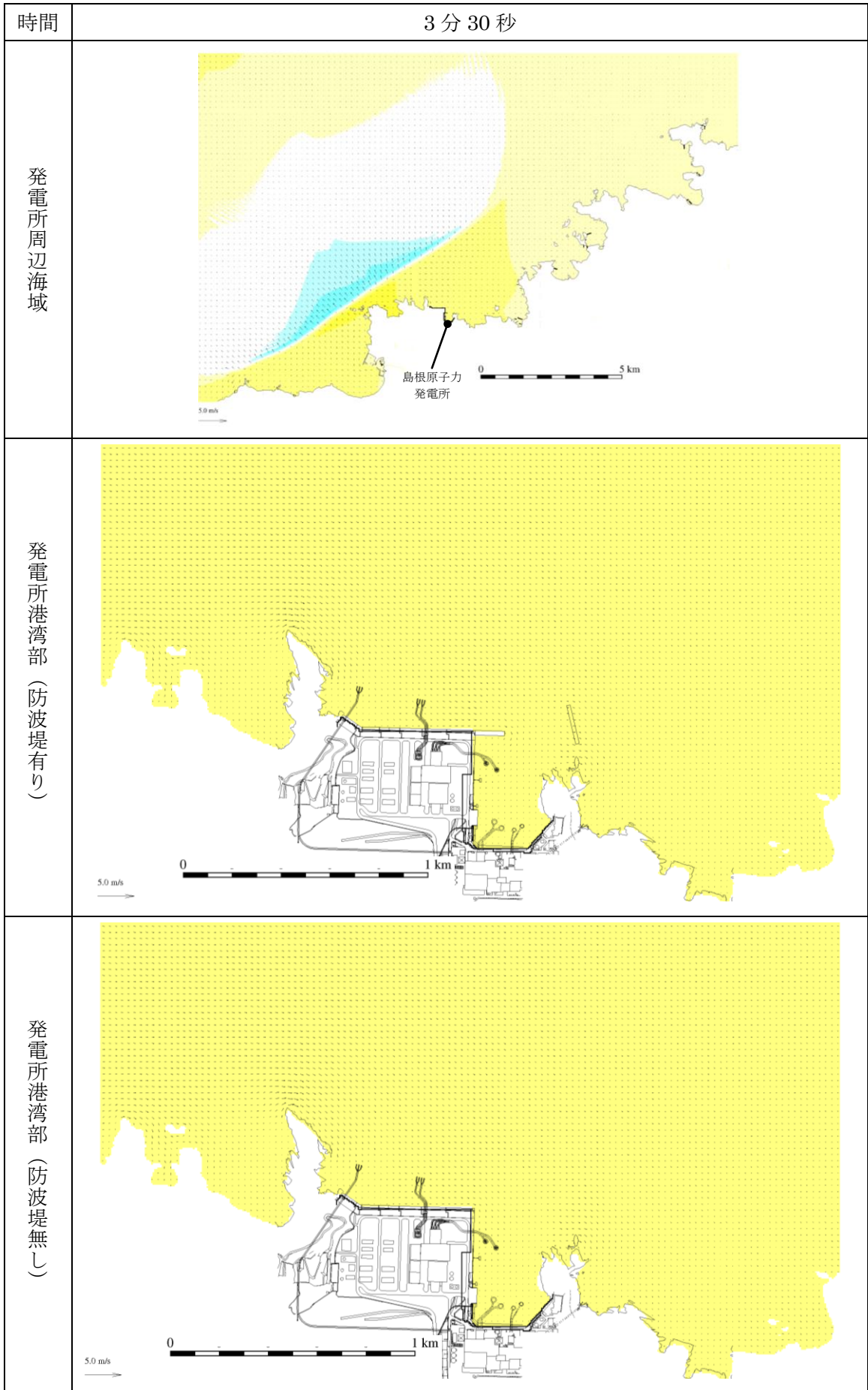


第 4 図(6) 基準津波 4 の水位変動・流向ベクトル

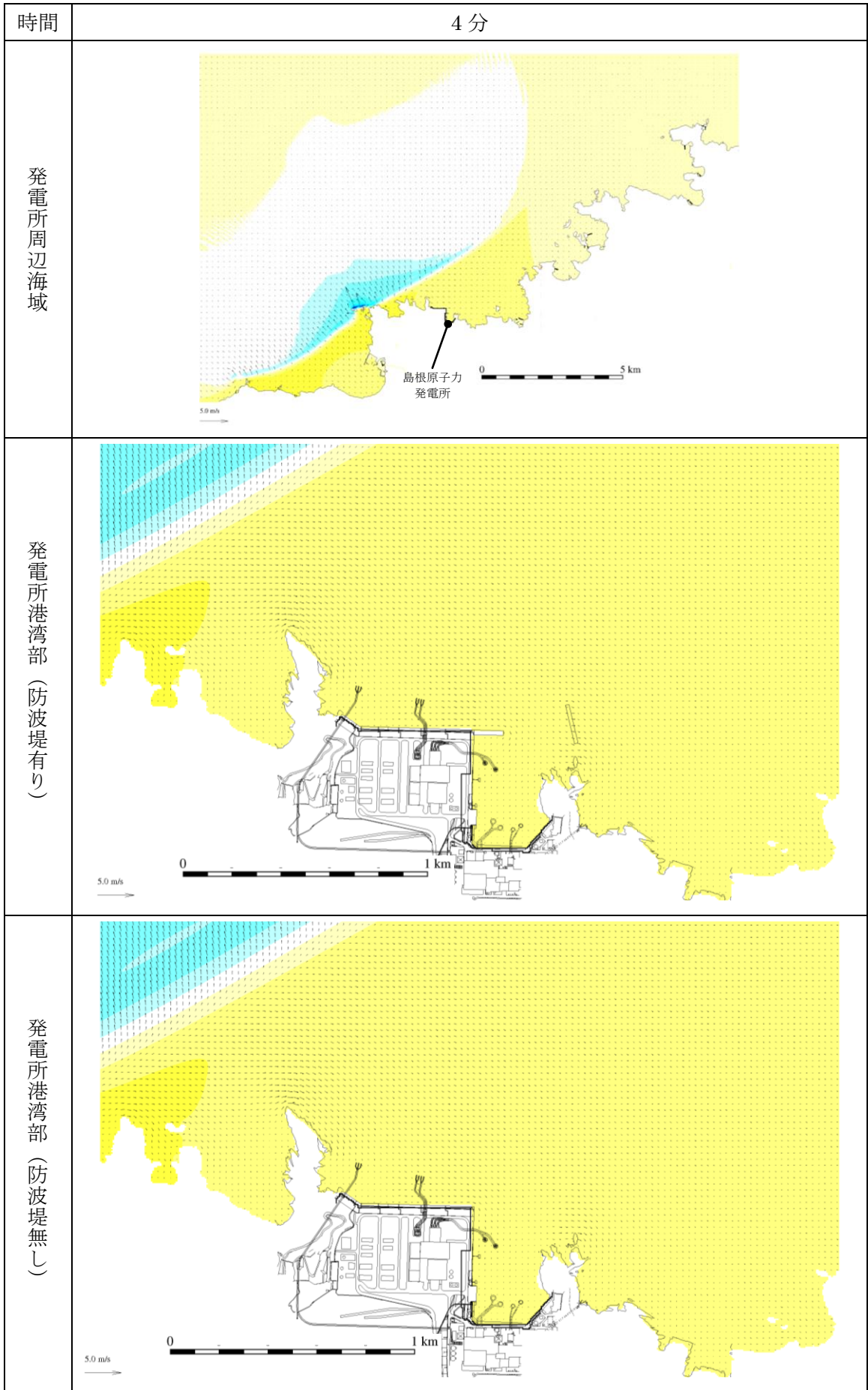


第 4 図(7) 基準津波 4 の水位変動・流向ベクトル



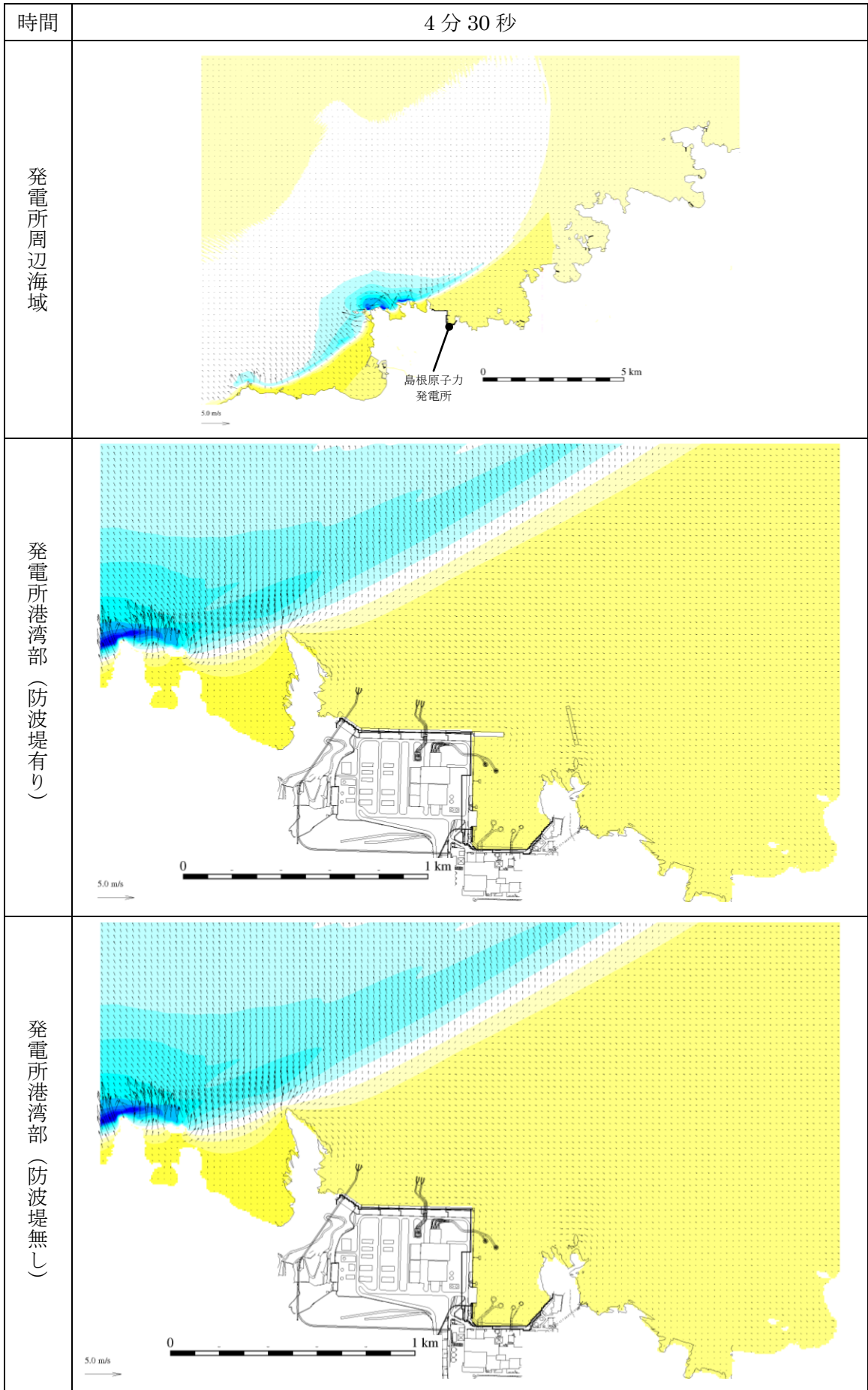


第 4 図(8) 基準津波 4 の水位変動・流向ベクトル

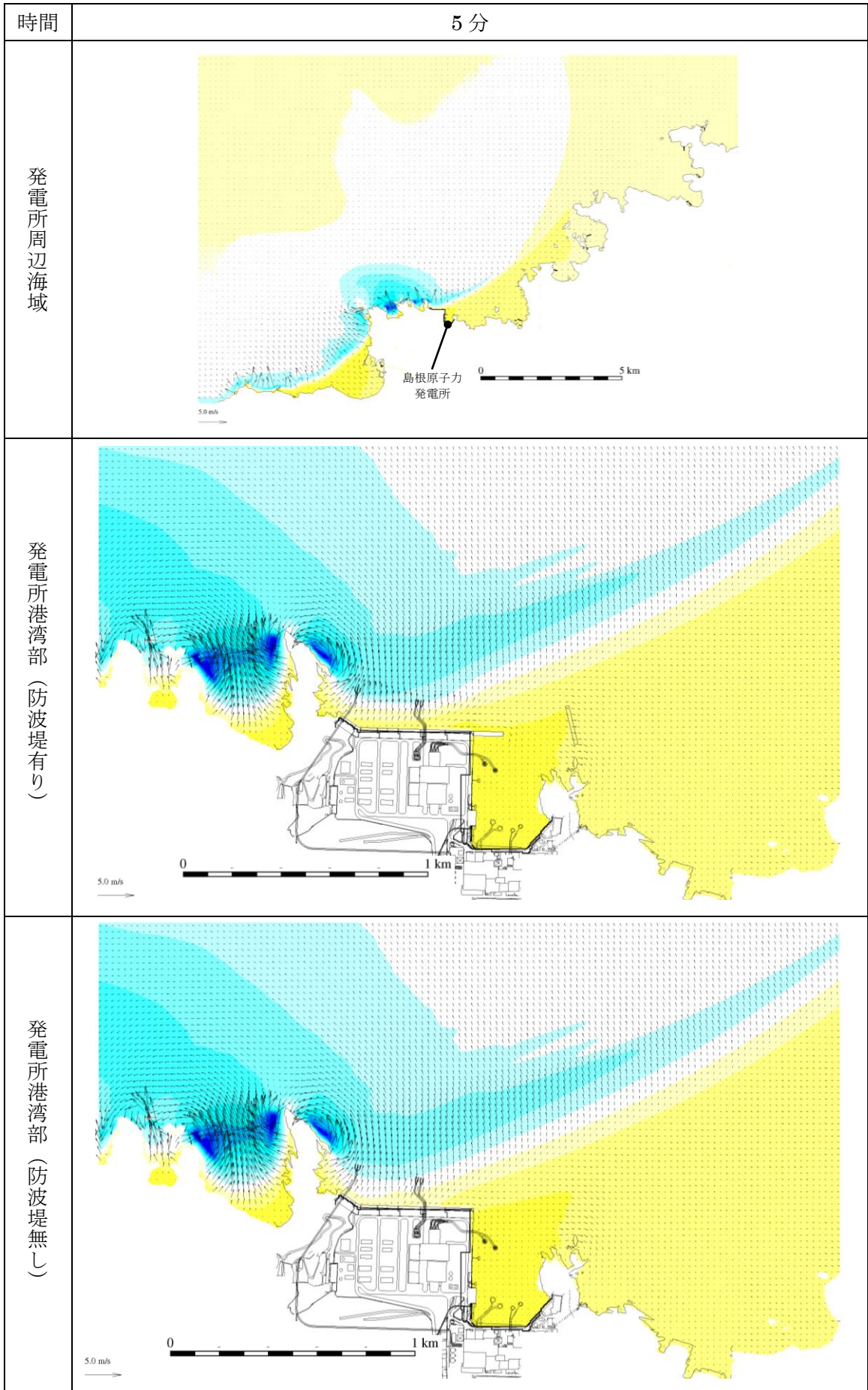


第 4 図(9) 基準津波 4 の水位変動・流向ベクトル



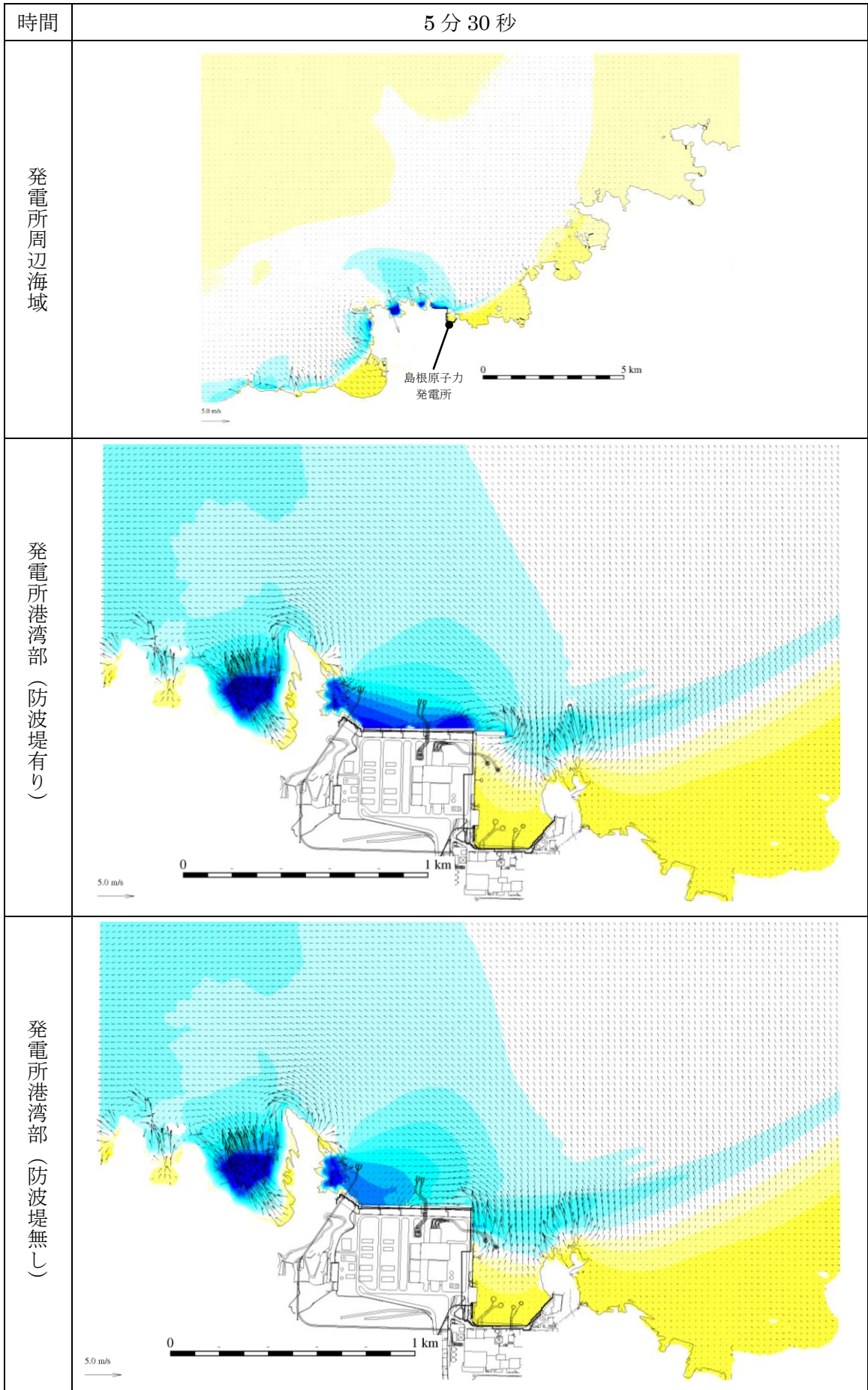


第4図(10) 基準津波4の水位変動・流向ベクトル



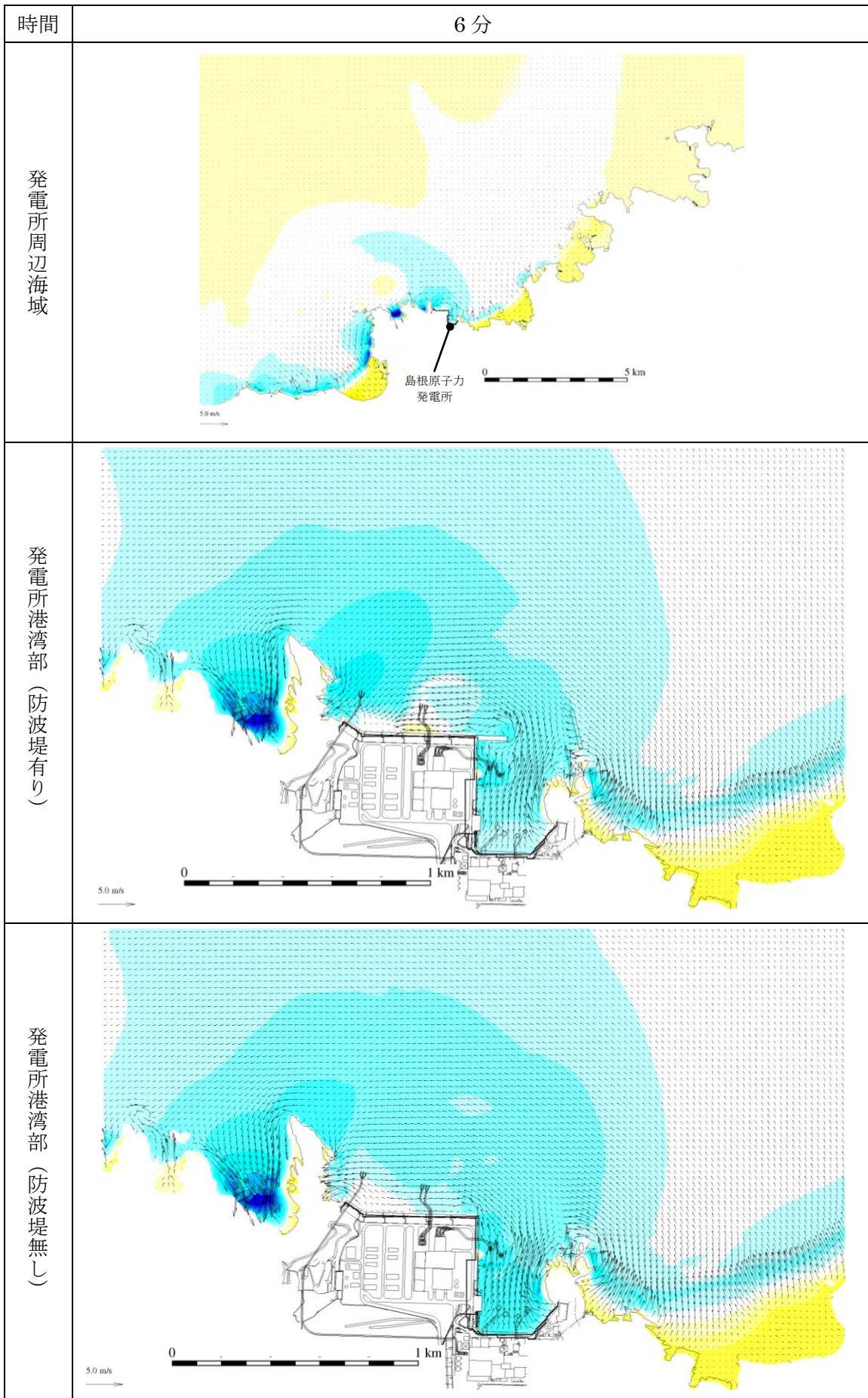
第 4 図(11) 基準津波 4 の水位変動・流向ベクトル





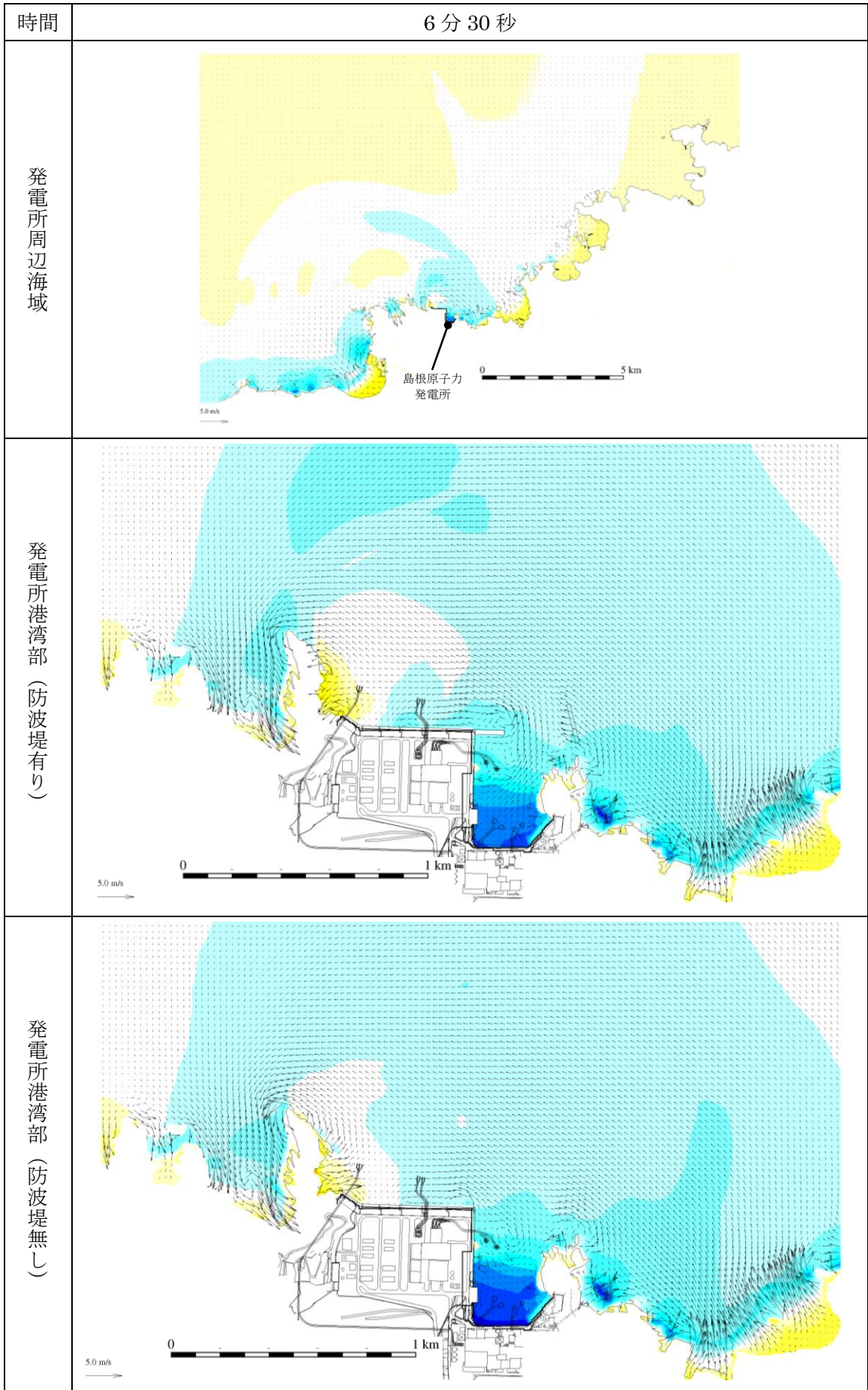
第4図(12) 基準津波4の水位変動・流向ベクトル





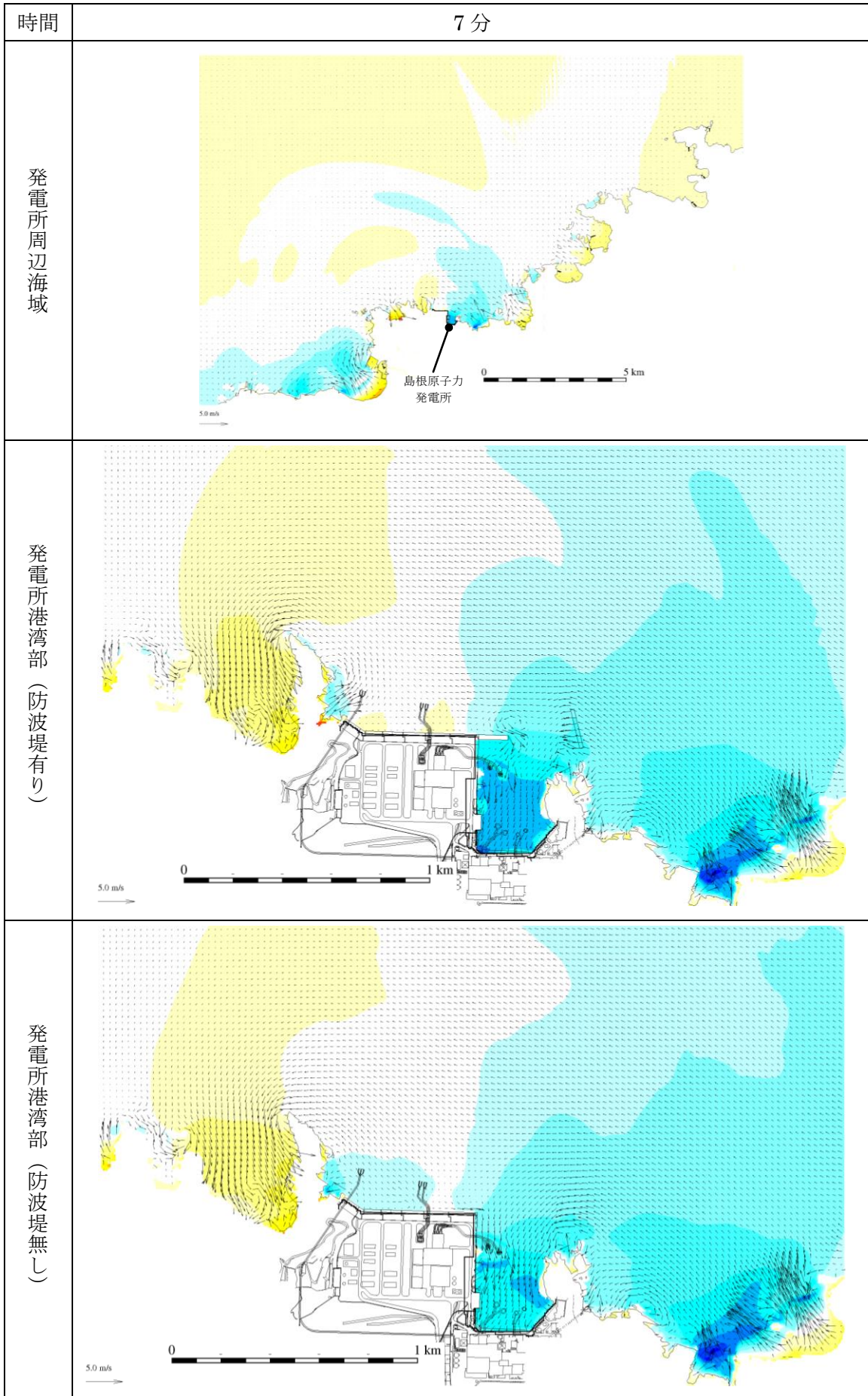
第 4 図(13) 基準津波 4 の水位変動・流向ベクトル





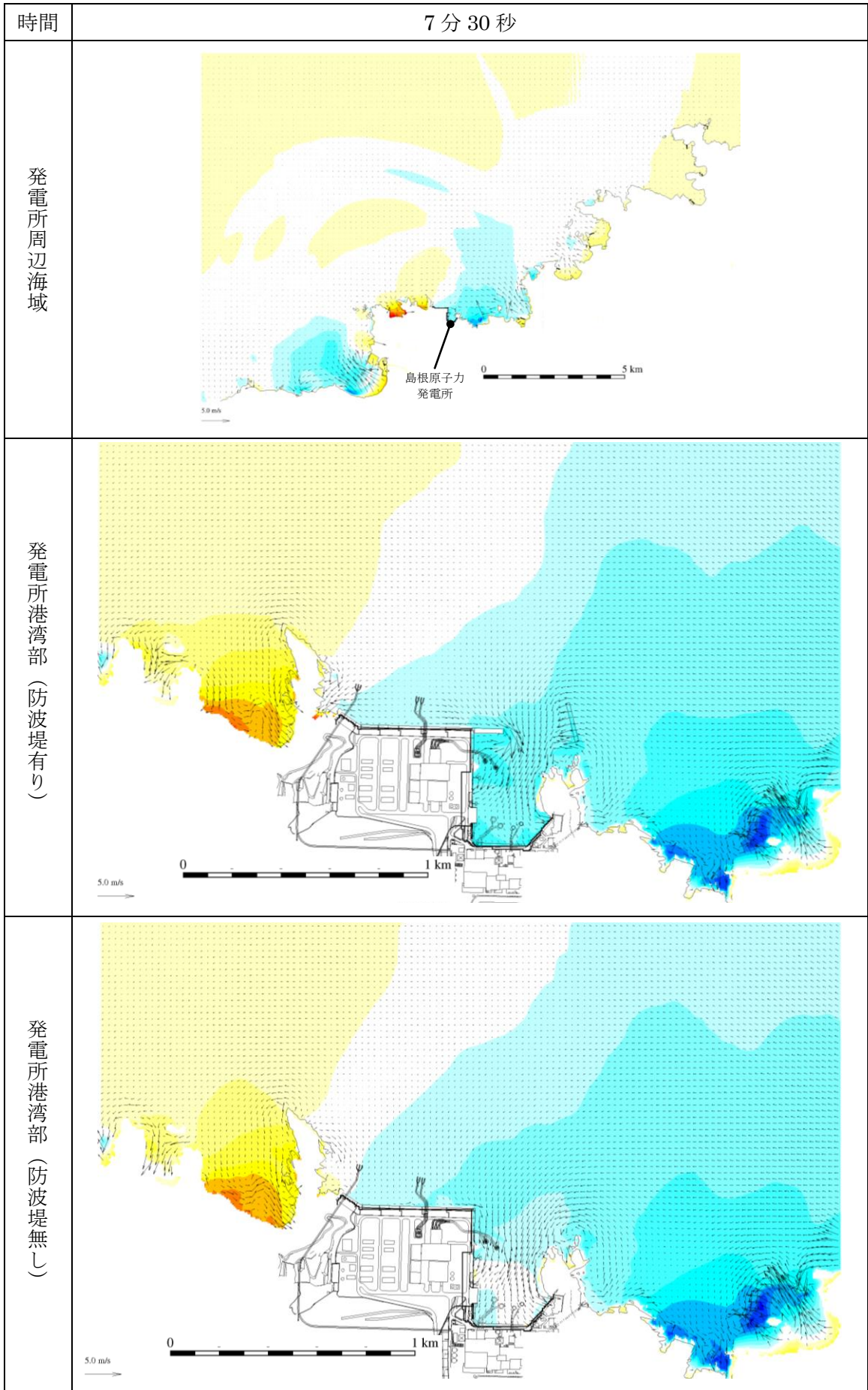
第4図(14) 基準津波4の水位変動・流向ベクトル



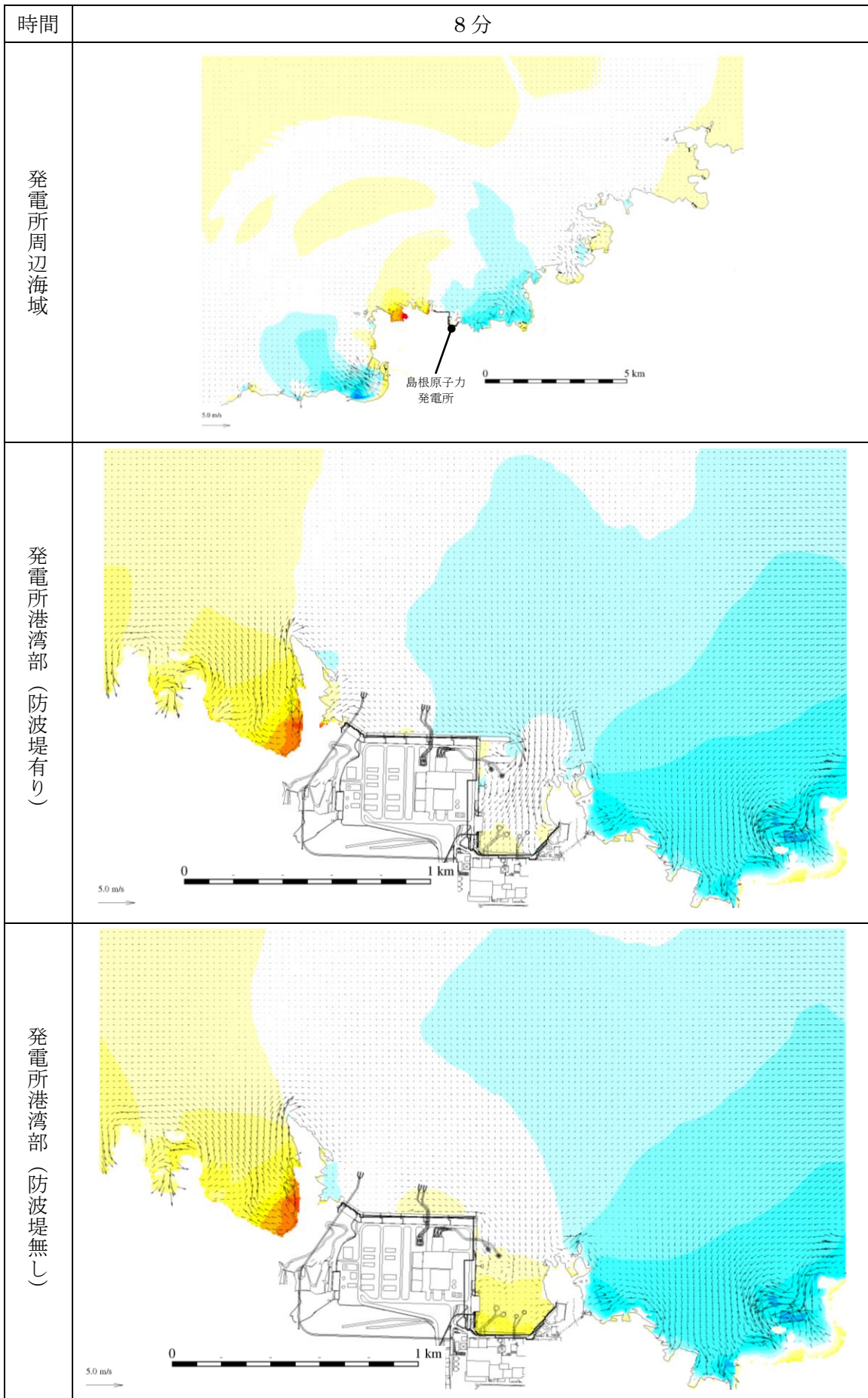


第 4 図(15) 基準津波 4 の水位変動・流向ベクトル



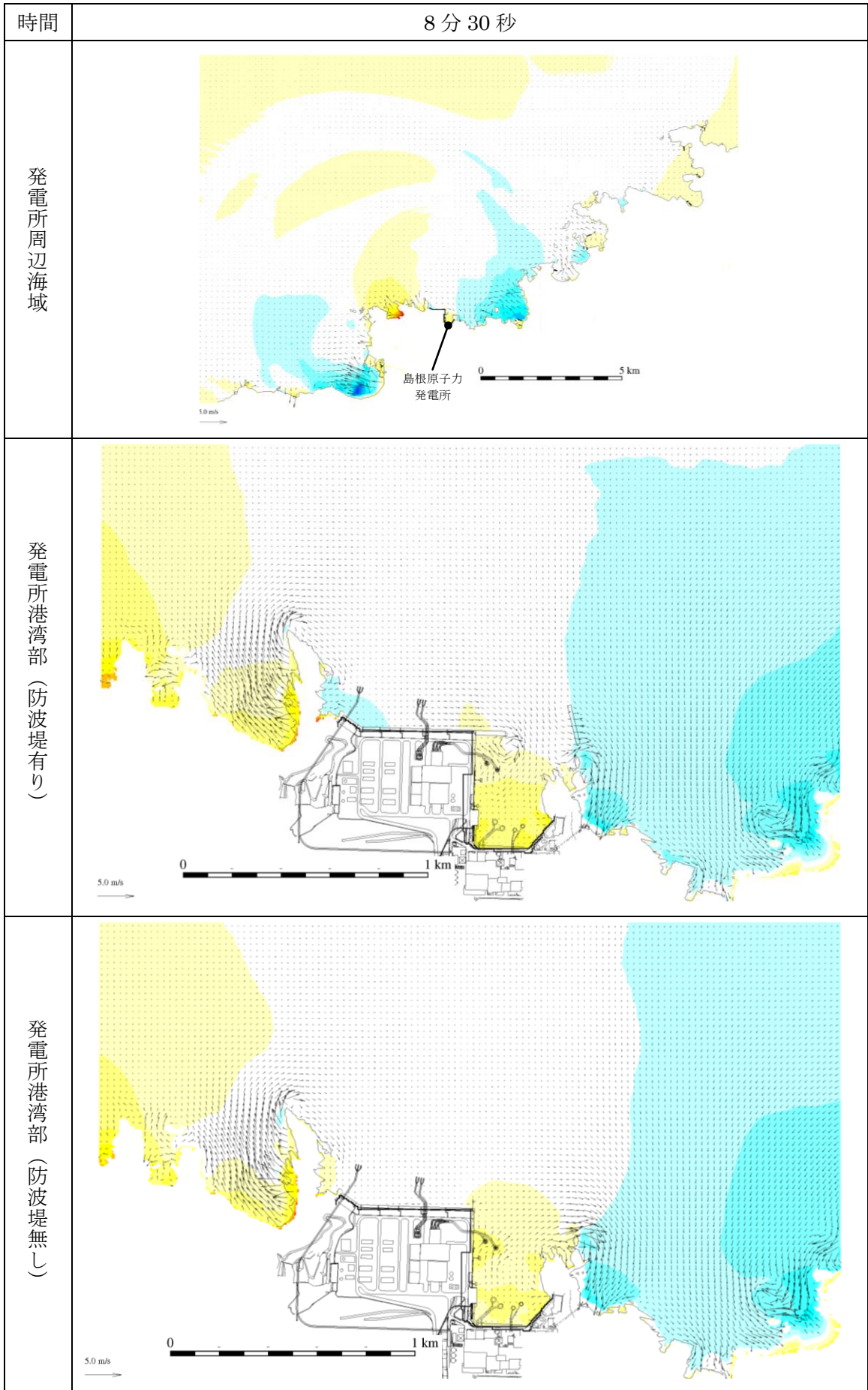


第4図(16) 基準津波4の水位変動・流向ベクトル

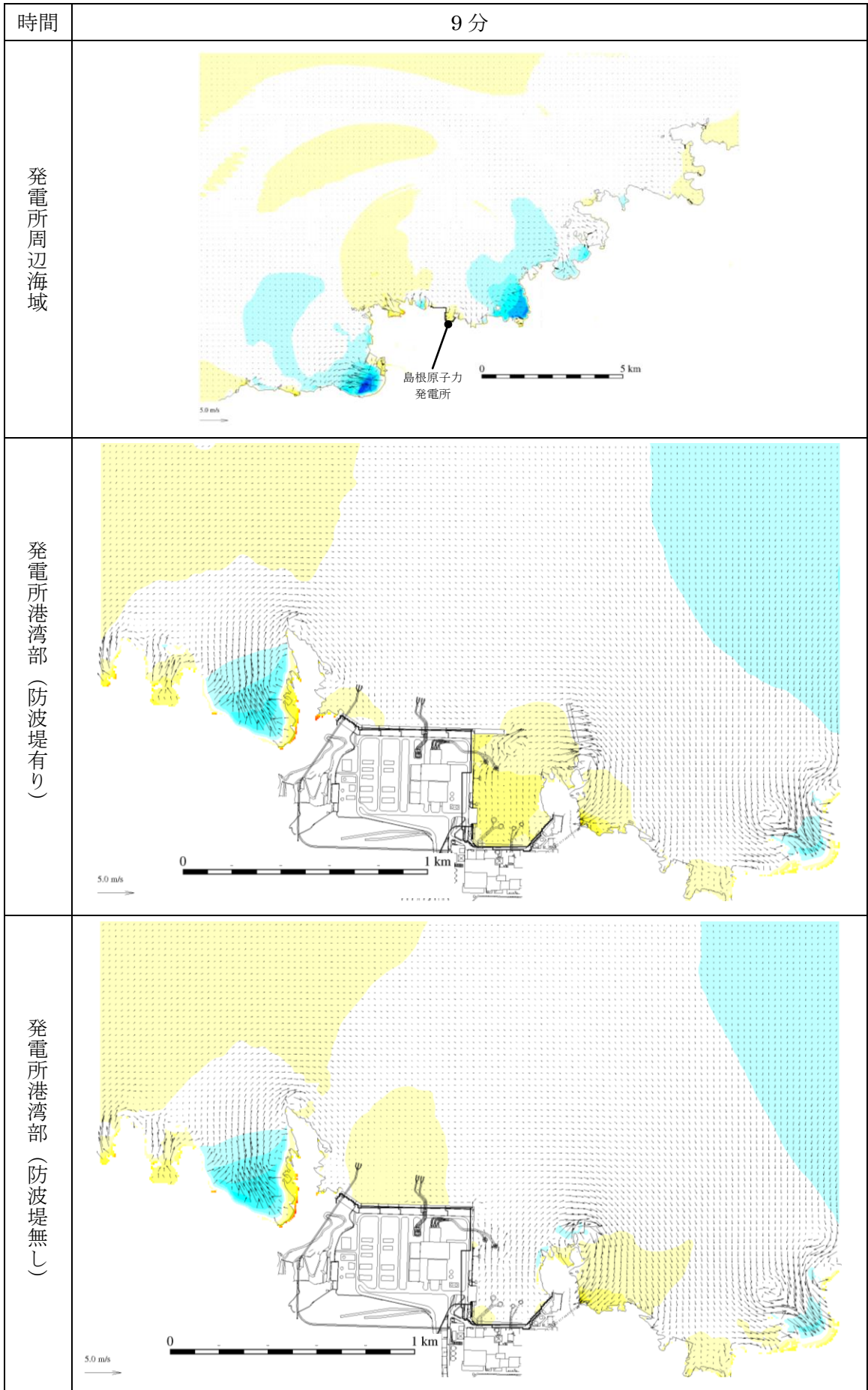


第 4 図(17) 基準津波 4 の水位変動・流向ベクトル



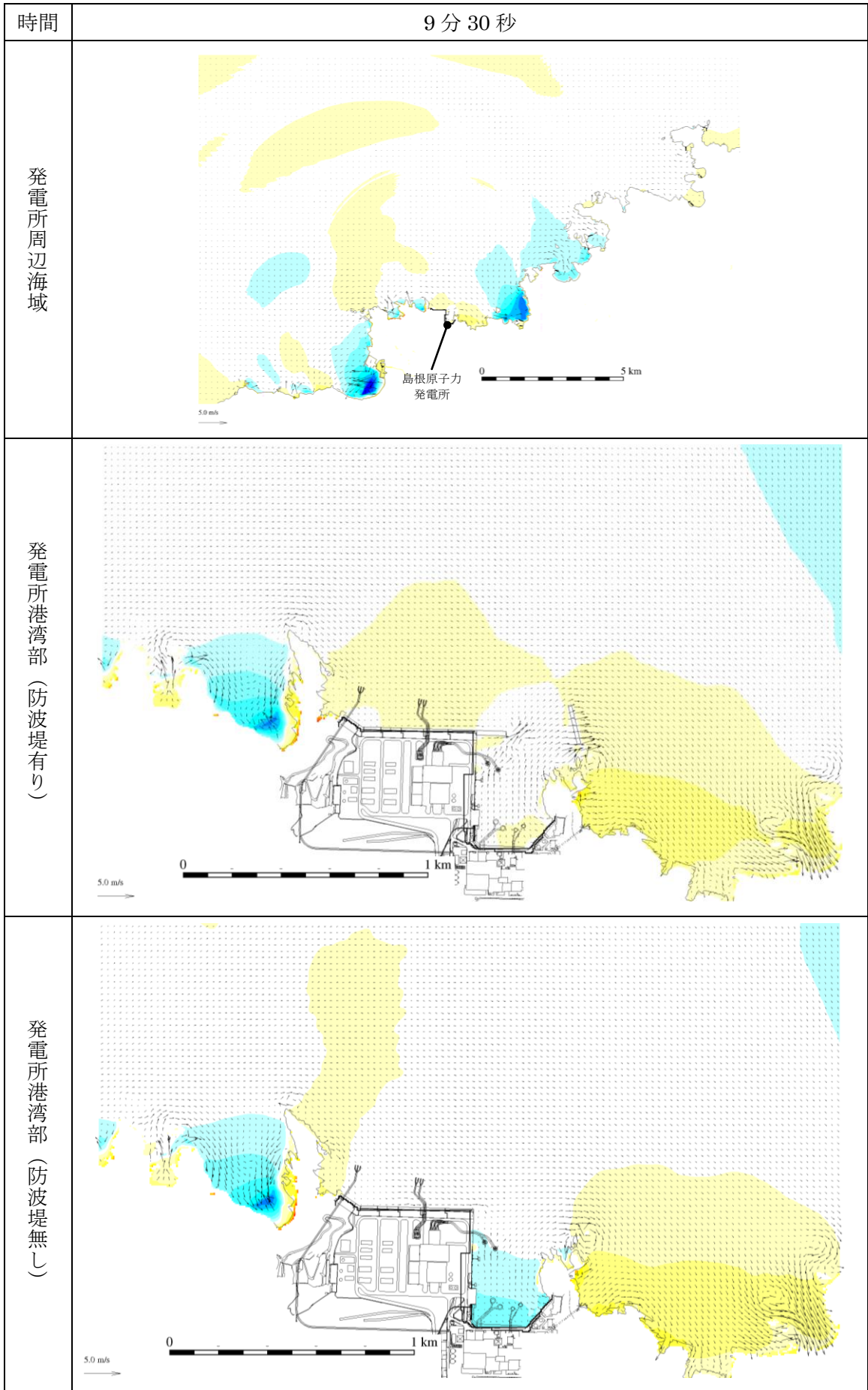


第4図(18) 基準津波4の水位変動・流向ベクトル

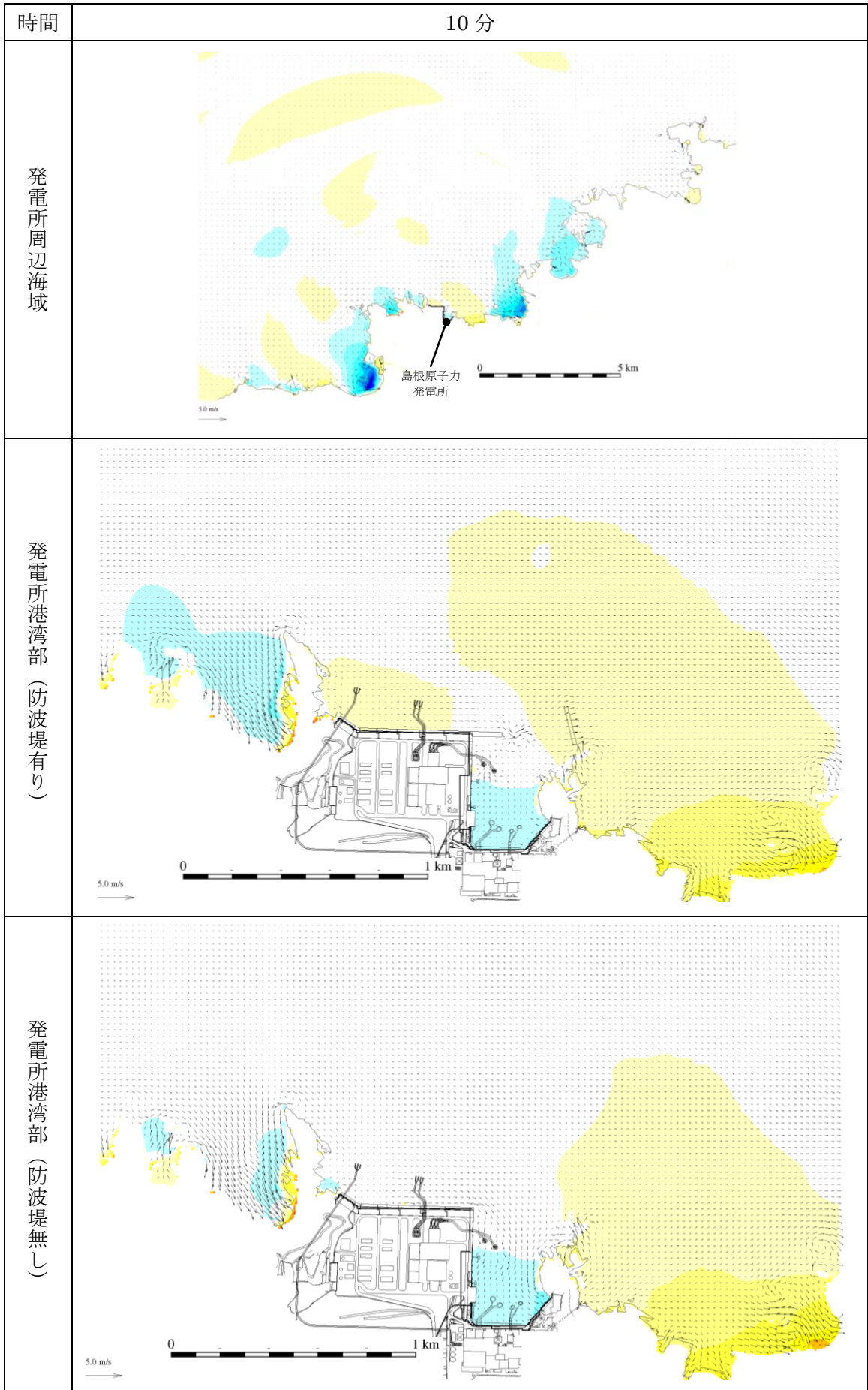


第4図(19) 基準津波4の水位変動・流向ベクトル



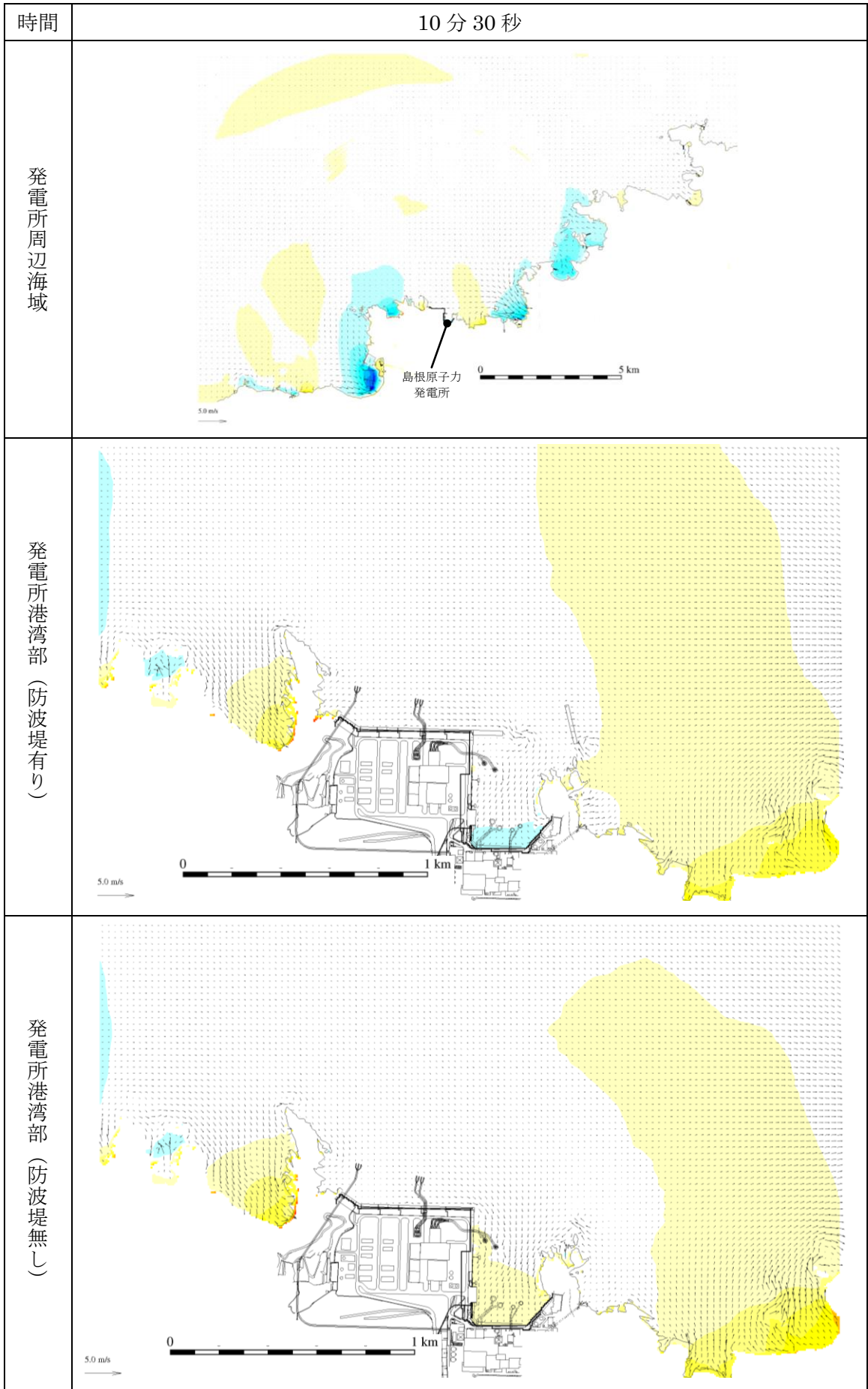


第4図(20) 基準津波4の水位変動・流向ベクトル

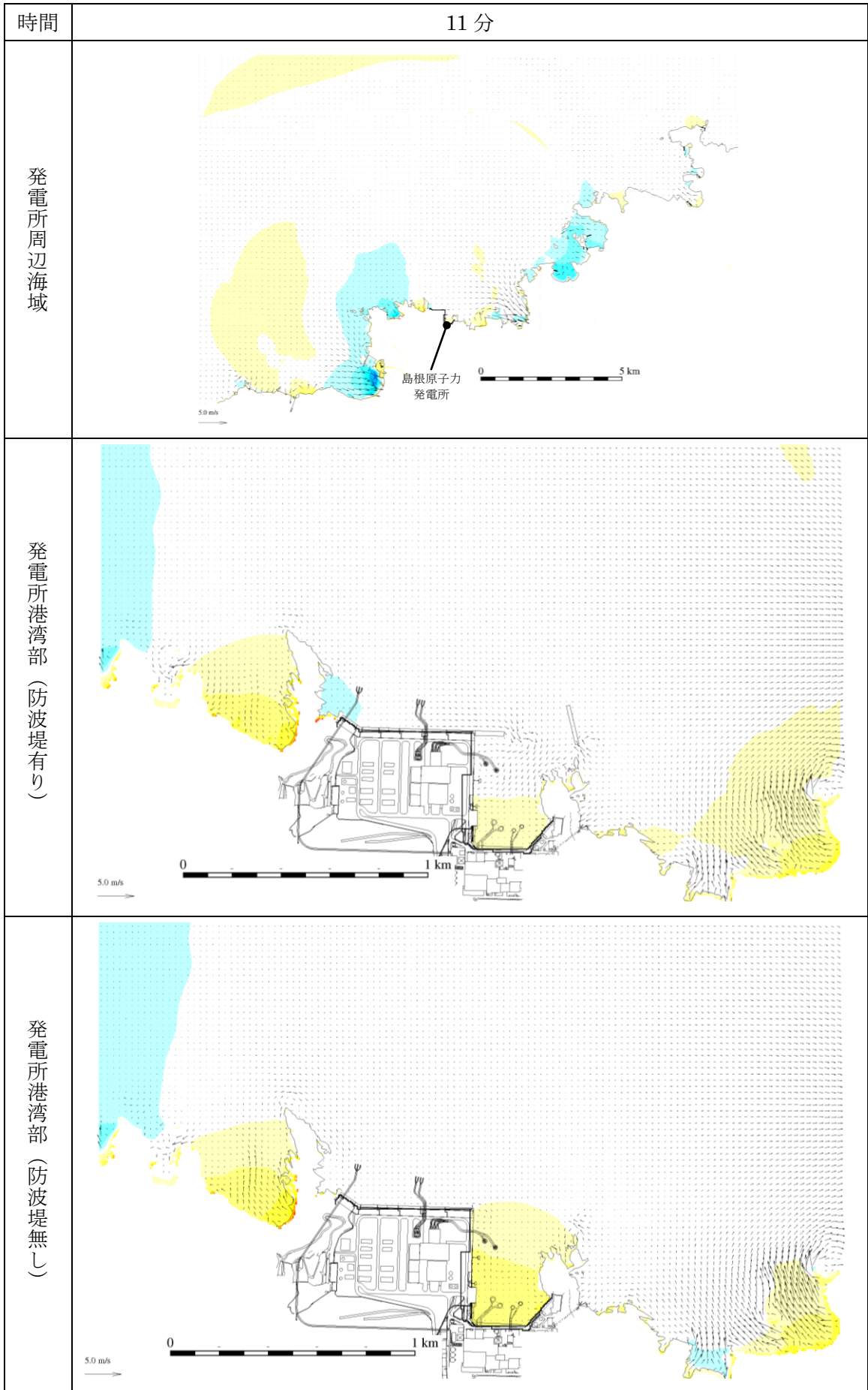


第 4 図(21) 基準津波 4 の水位変動・流向ベクトル



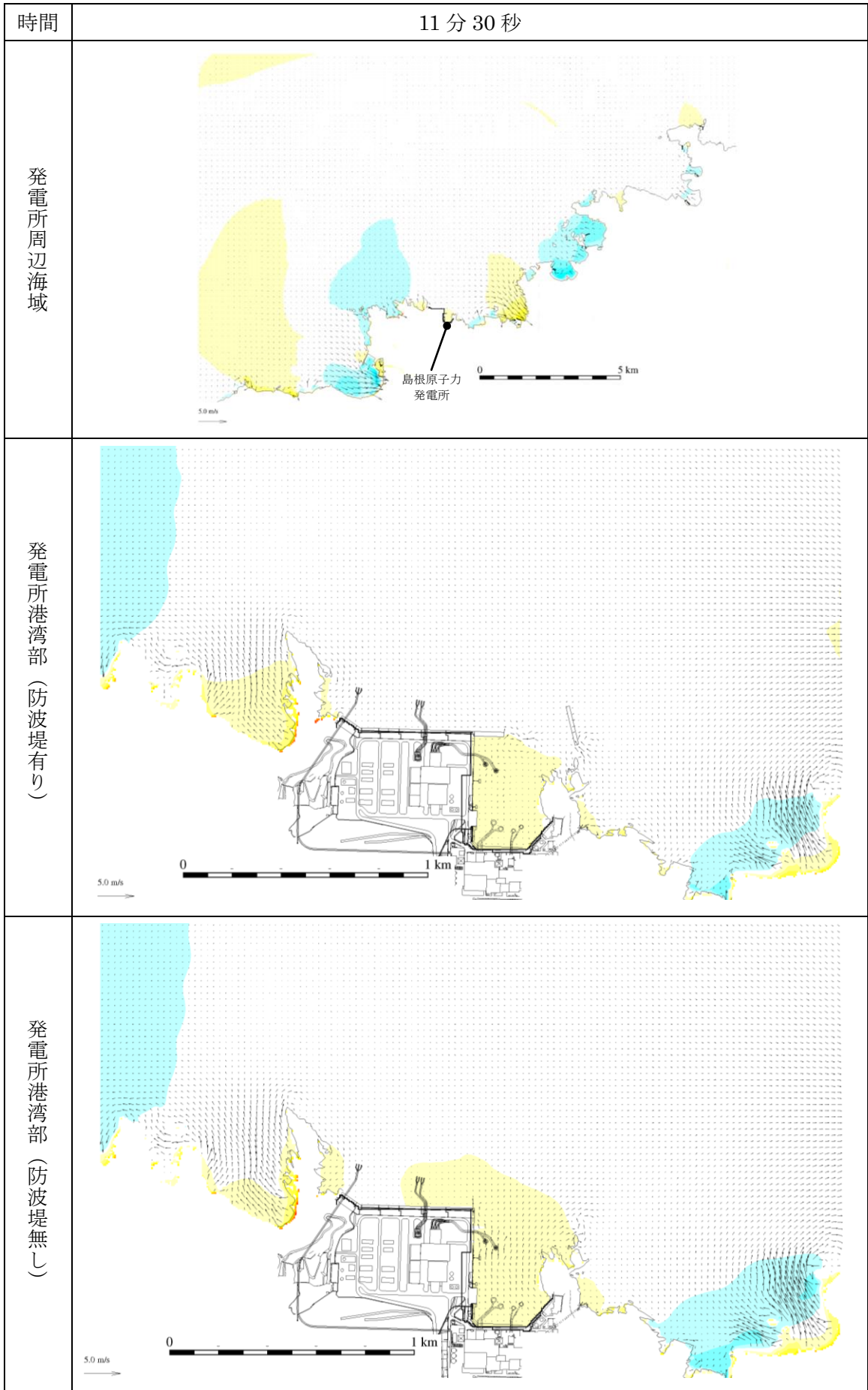


第 4 図(22) 基準津波 4 の水位変動・流向ベクトル

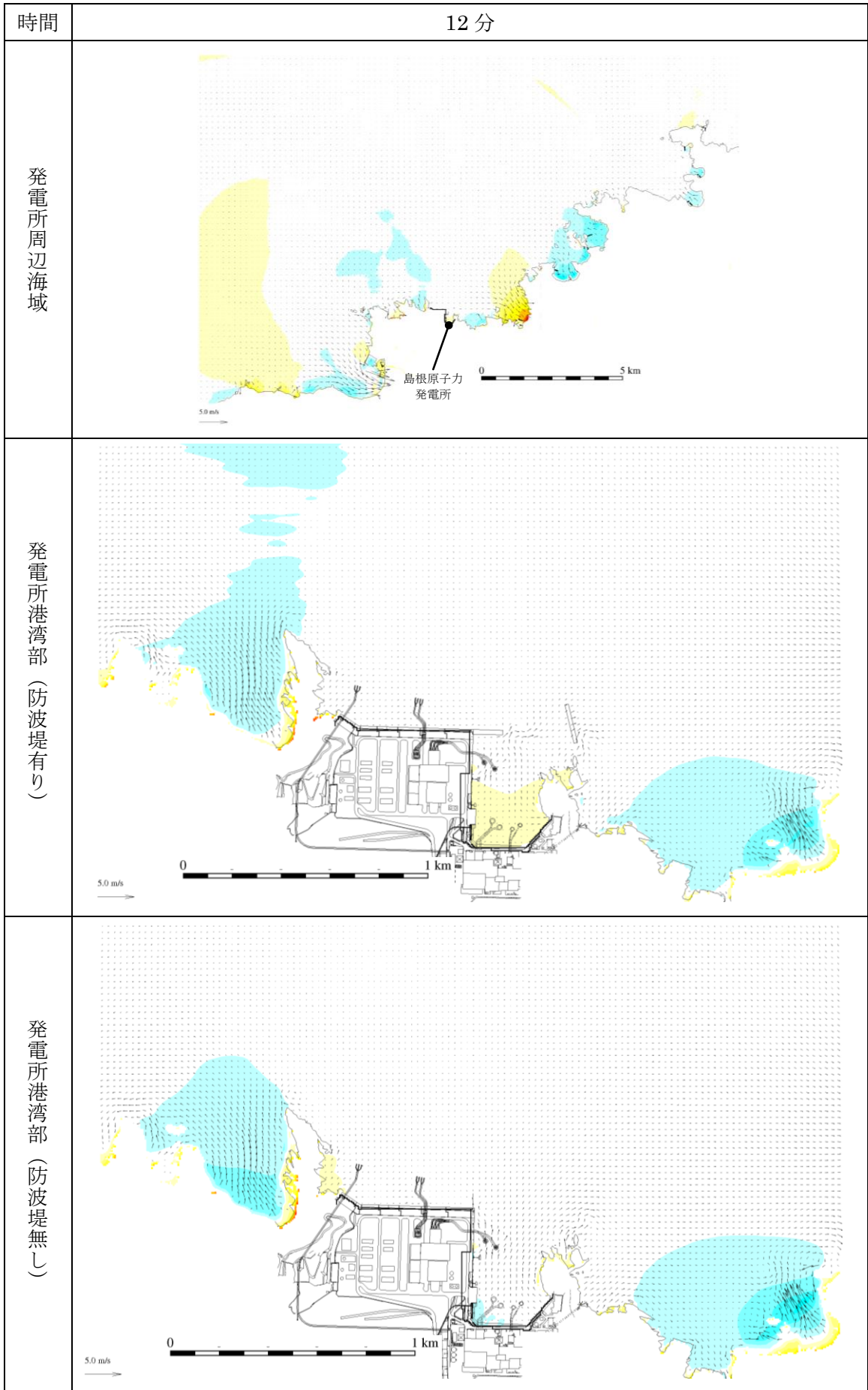


第 4 図(23) 基準津波 4 の水位変動・流向ベクトル



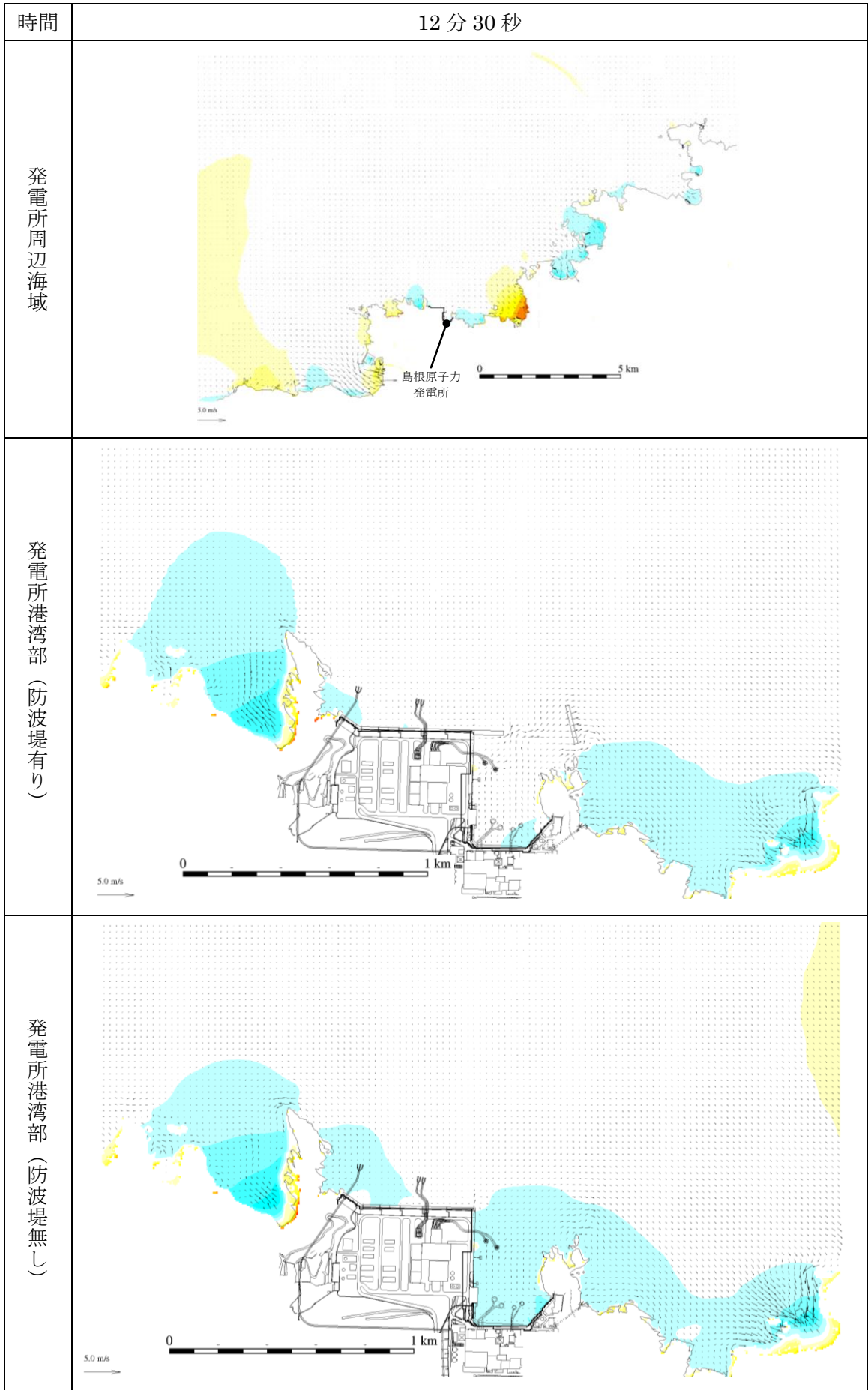


第 4 図(24) 基準津波 4 の水位変動・流向ベクトル

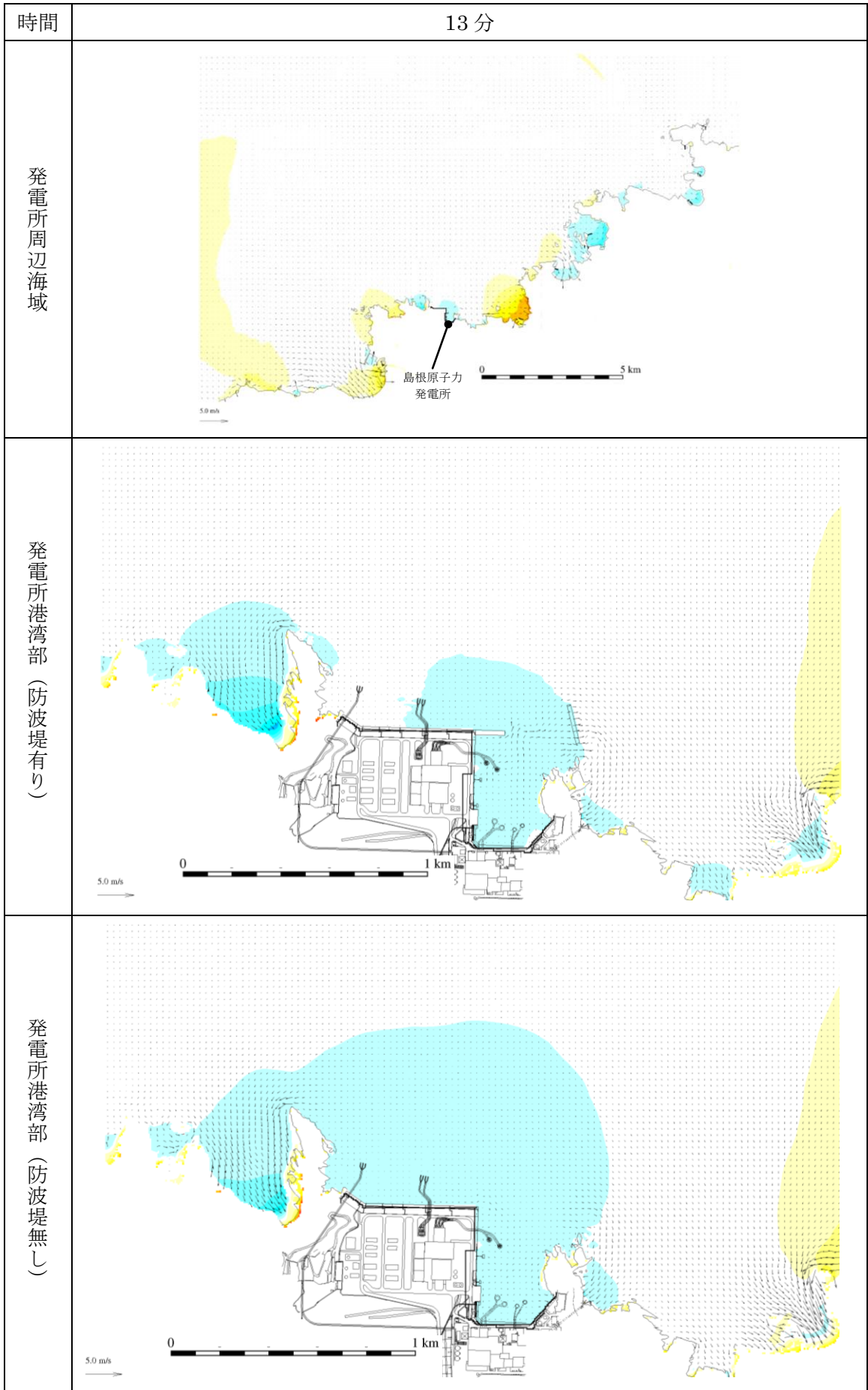


第 4 図(25) 基準津波 4 の水位変動・流向ベクトル



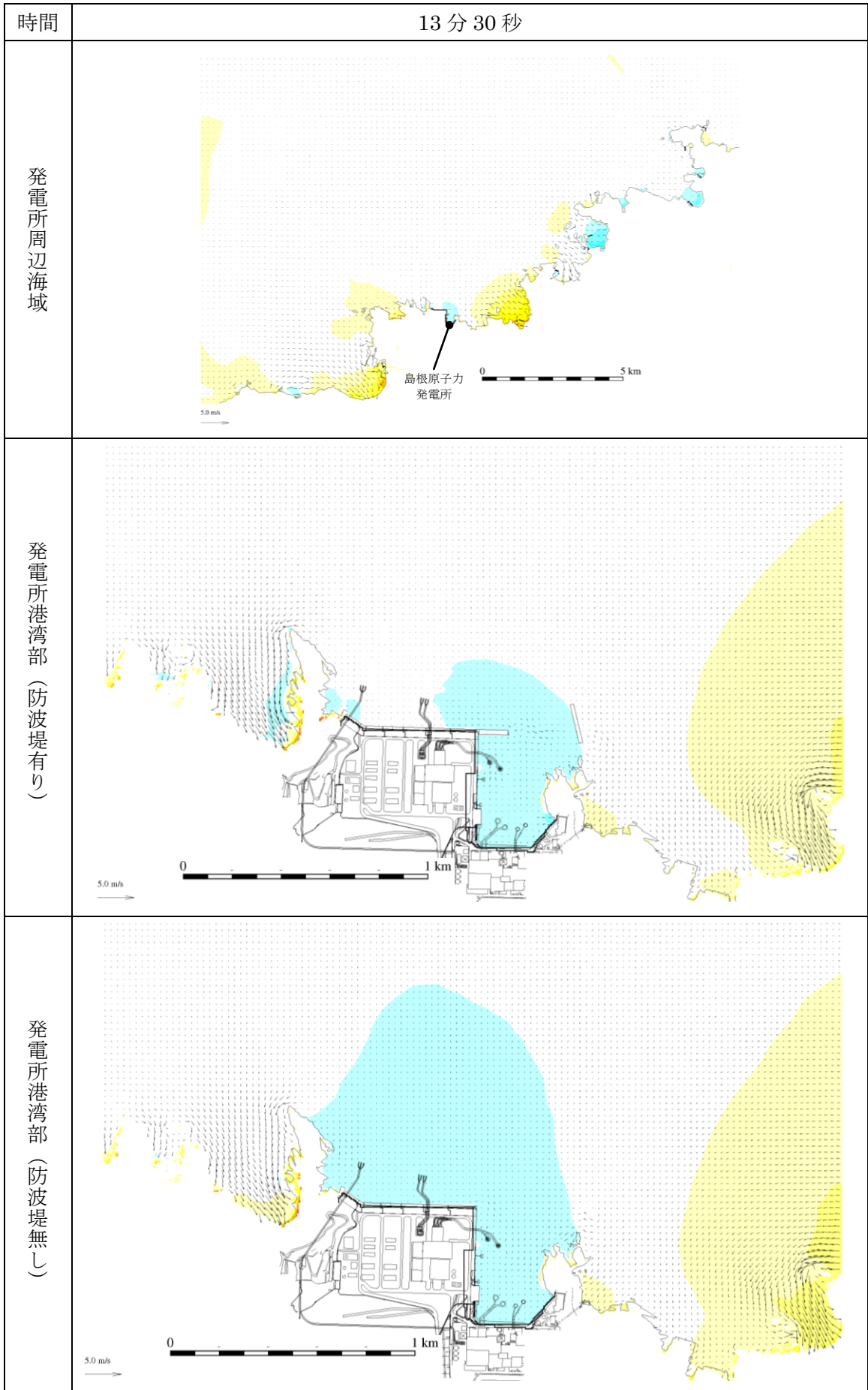


第 4 図(26) 基準津波 4 の水位変動・流向ベクトル

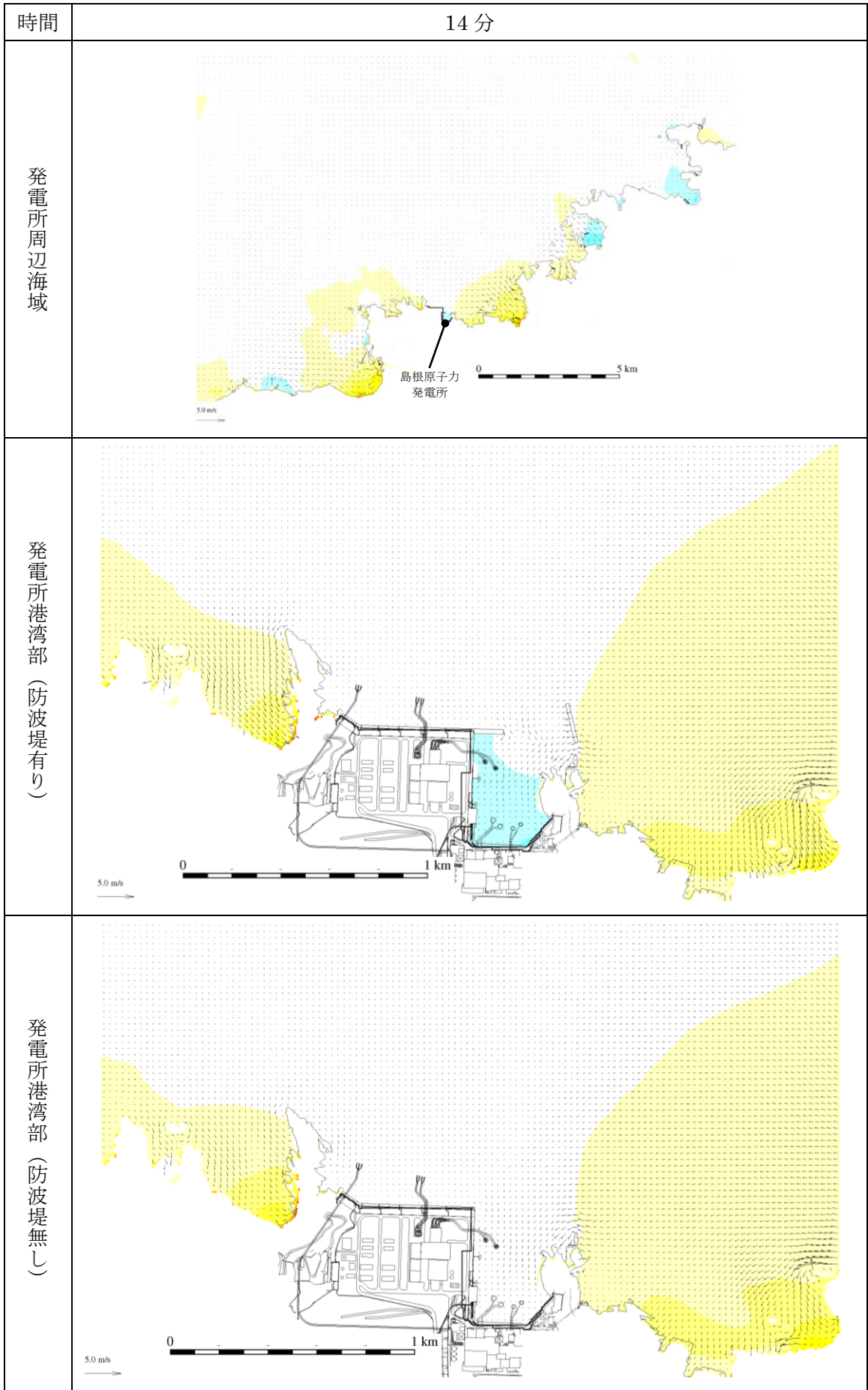


第 4 図(27) 基準津波 4 の水位変動・流向ベクトル



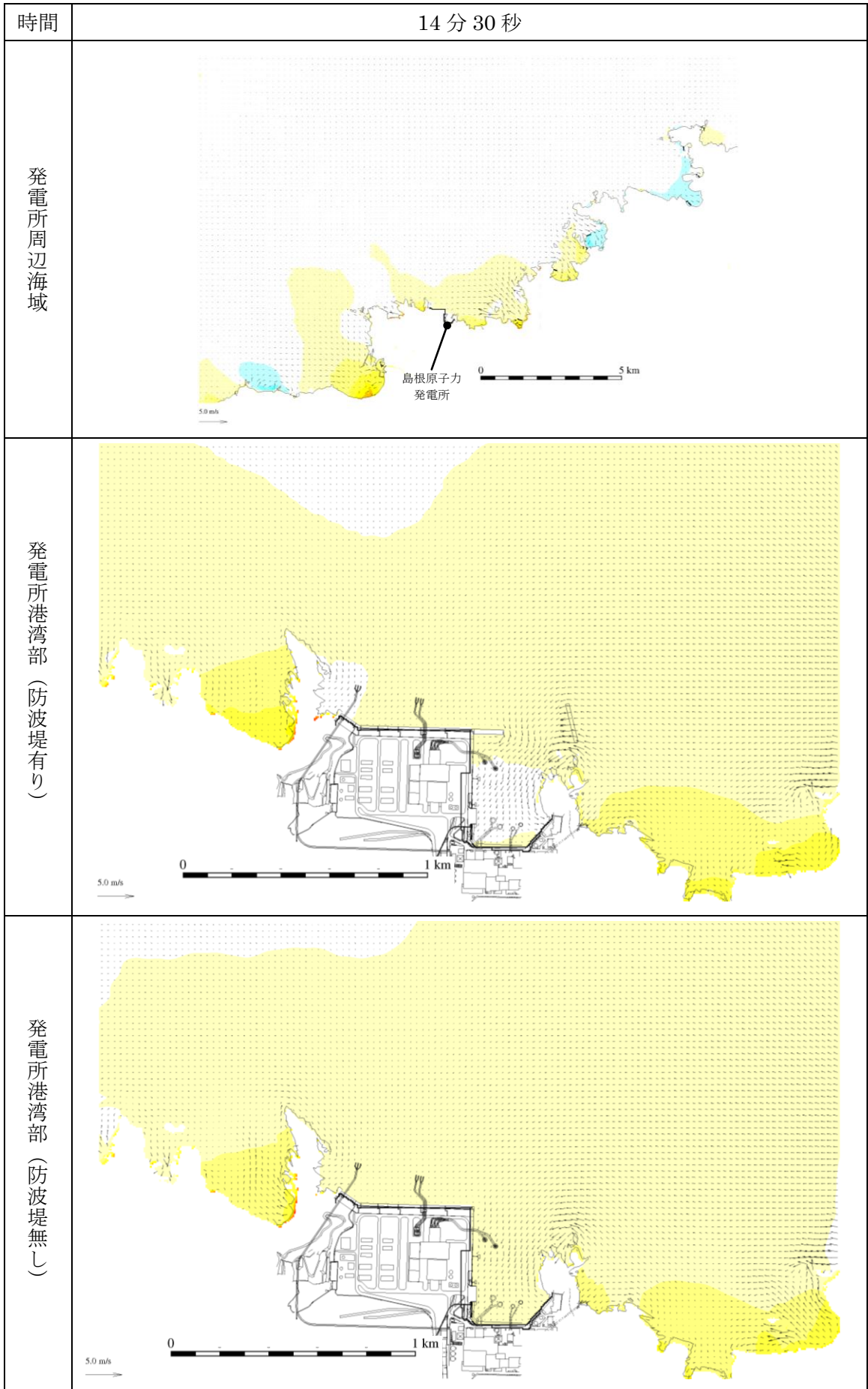


第4図(28) 基準津波4の水位変動・流向ベクトル

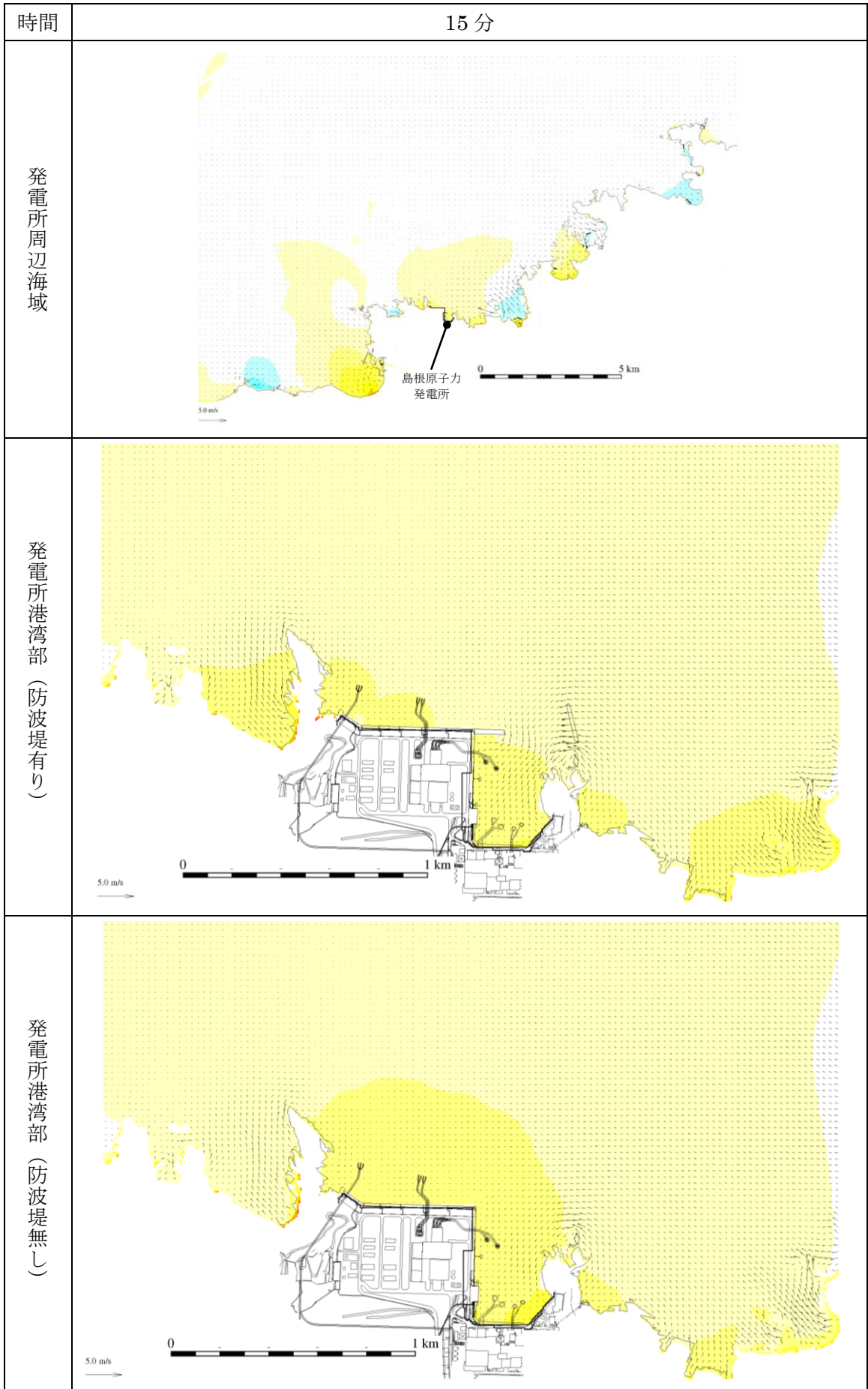


第 4 図(29) 基準津波 4 の水位変動・流向ベクトル



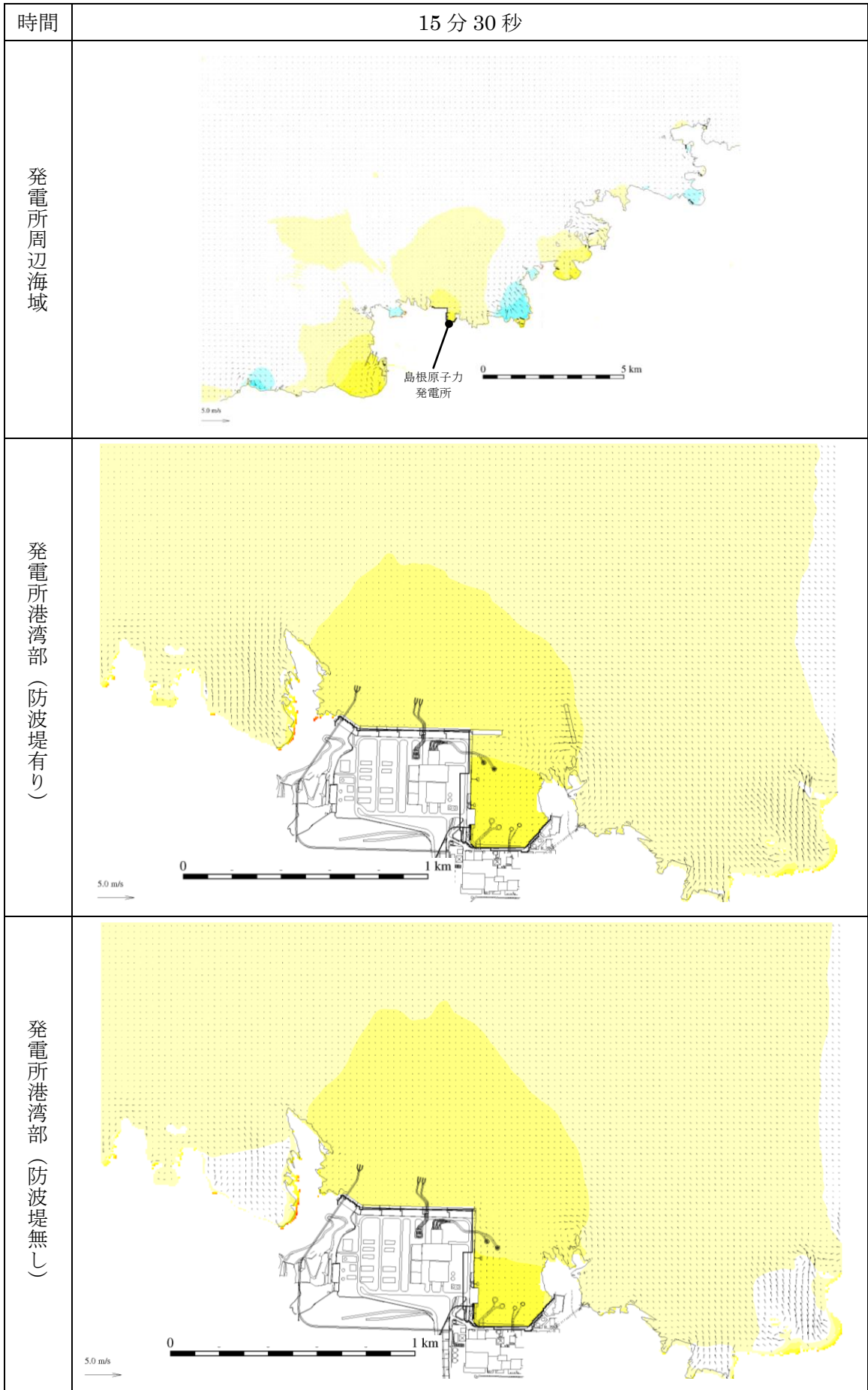


第4図(30) 基準津波4の水位変動・流向ベクトル

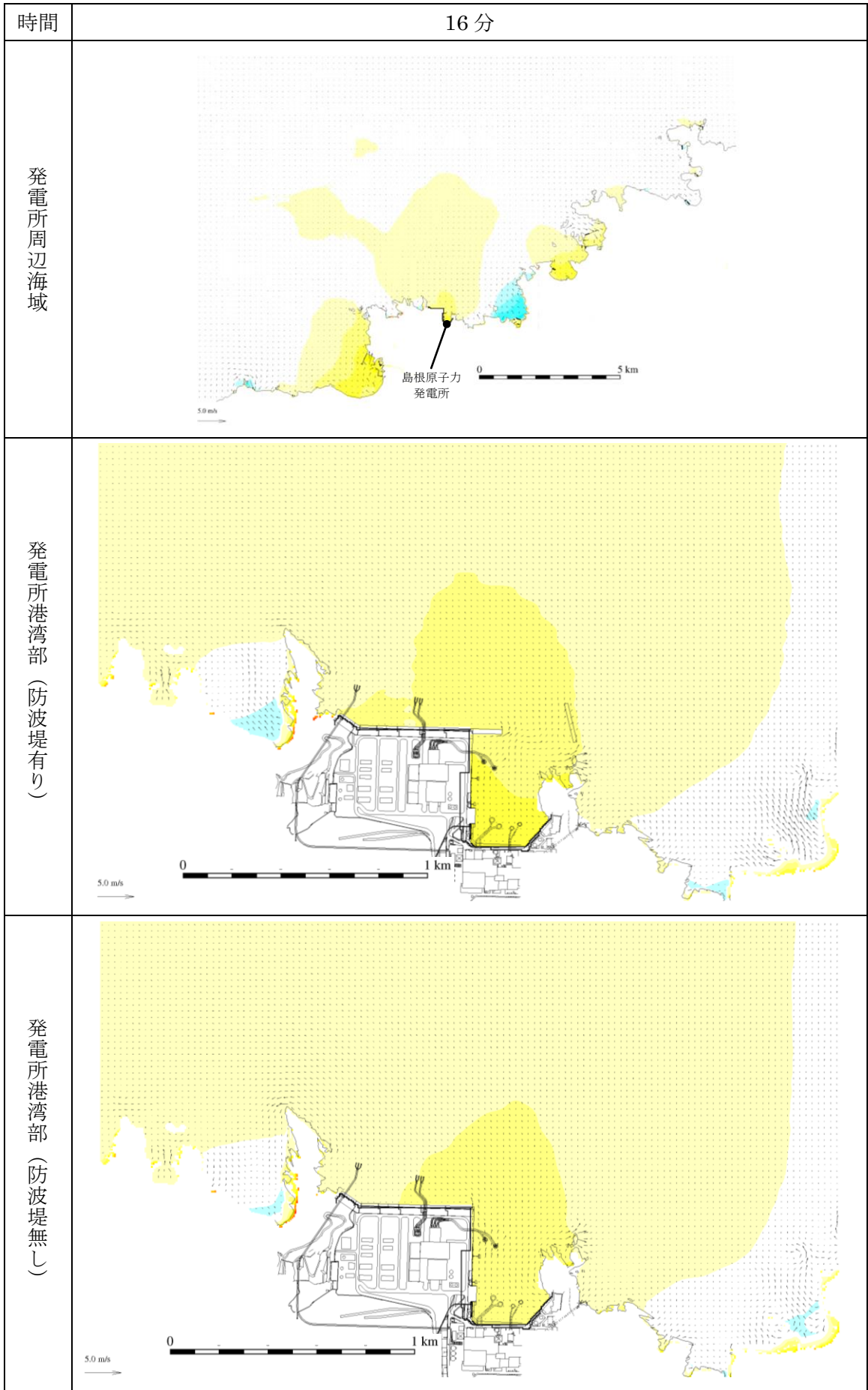


第 4 図(31) 基準津波 4 の水位変動・流向ベクトル



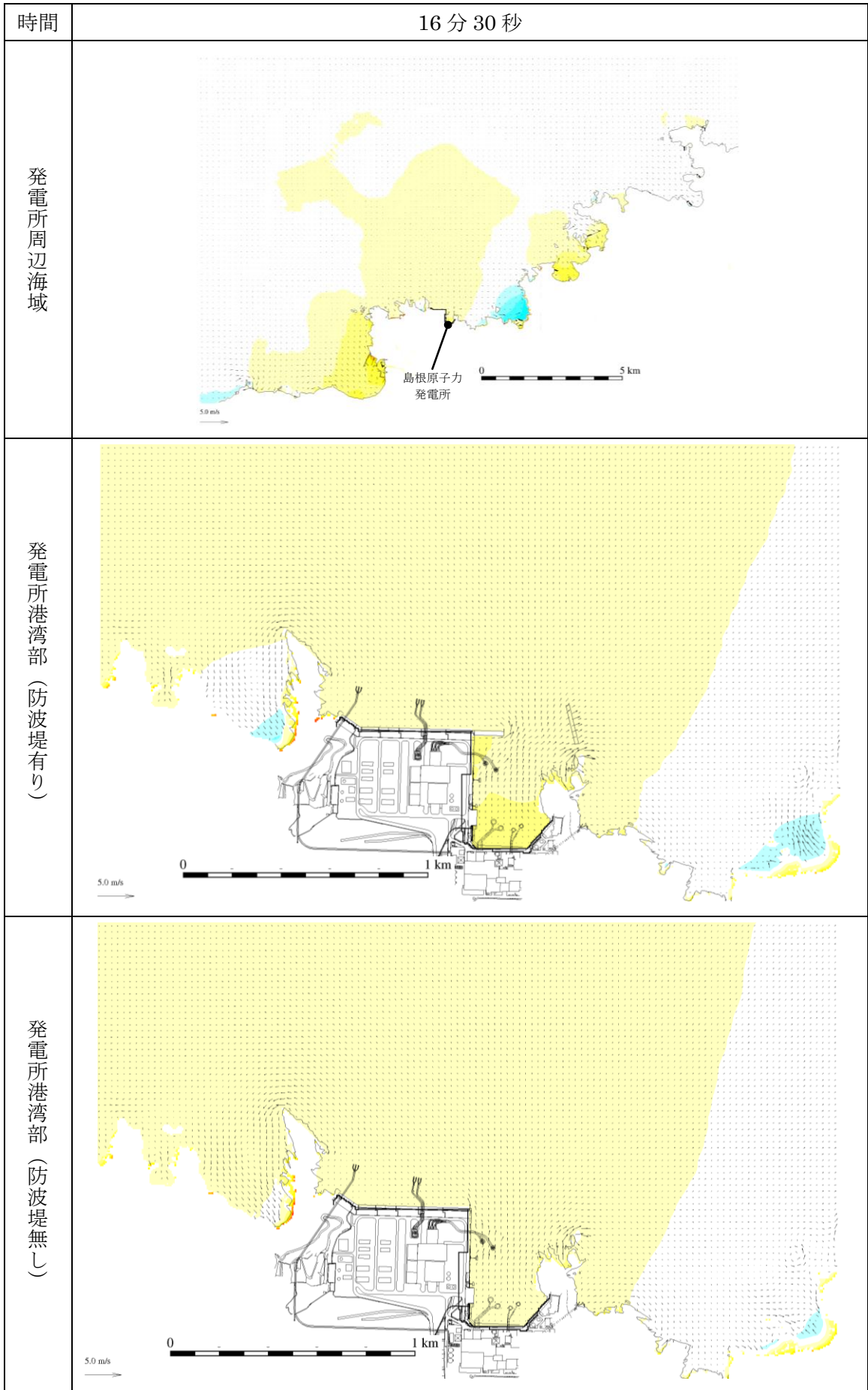


第 4 図(32) 基準津波 4 の水位変動・流向ベクトル

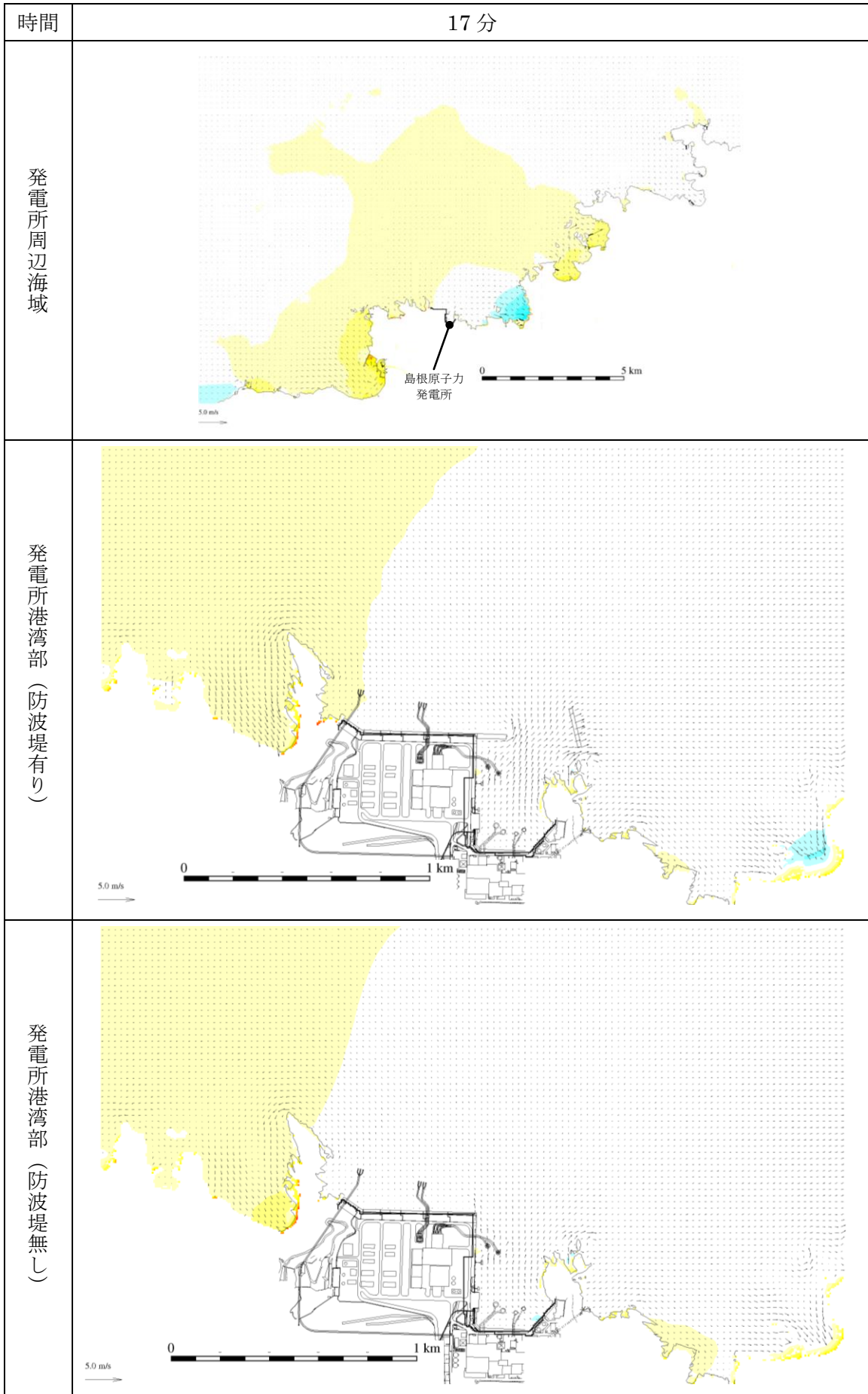


第 4 図(33) 基準津波 4 の水位変動・流向ベクトル



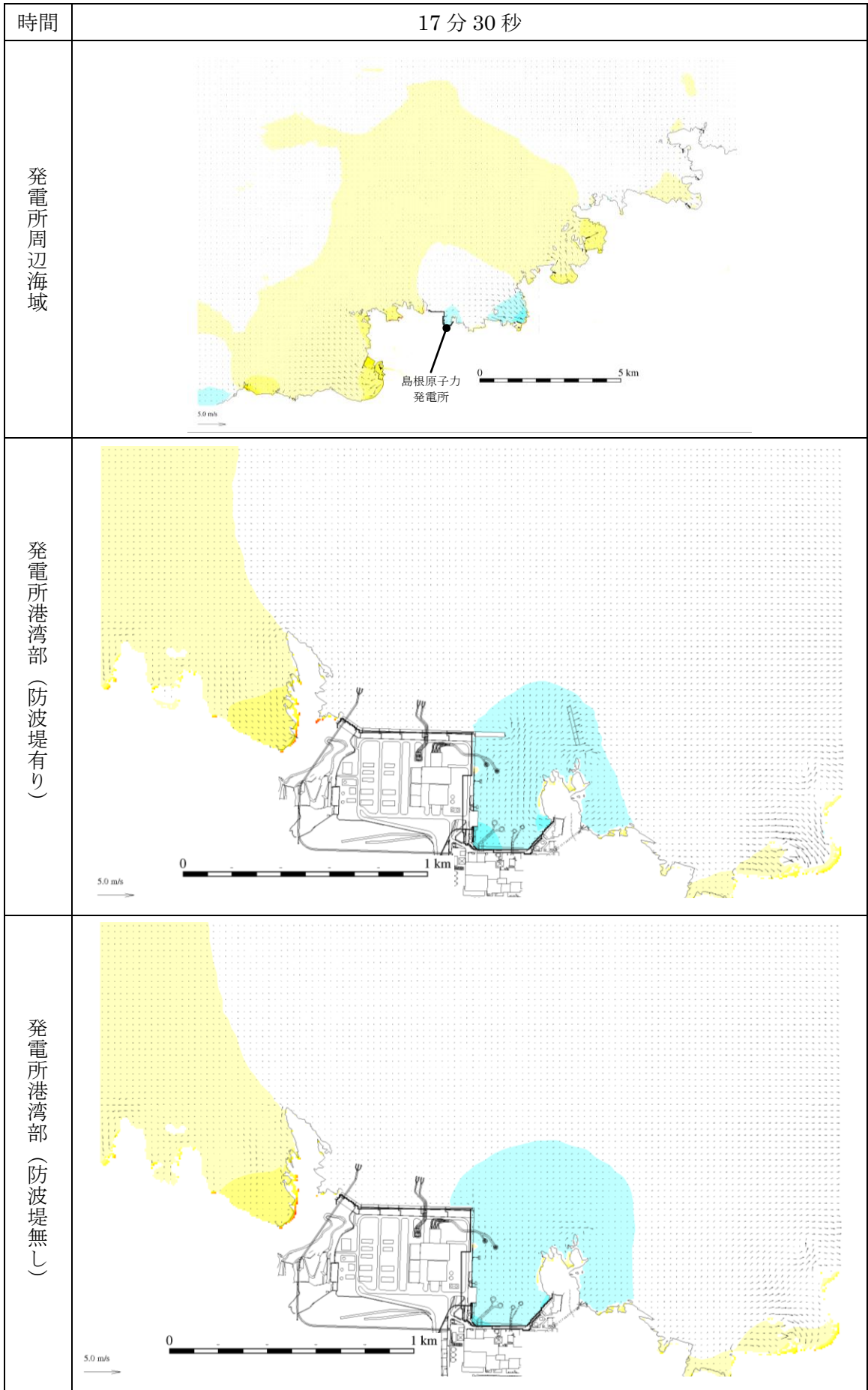


第 4 図(34) 基準津波 4 の水位変動・流向ベクトル

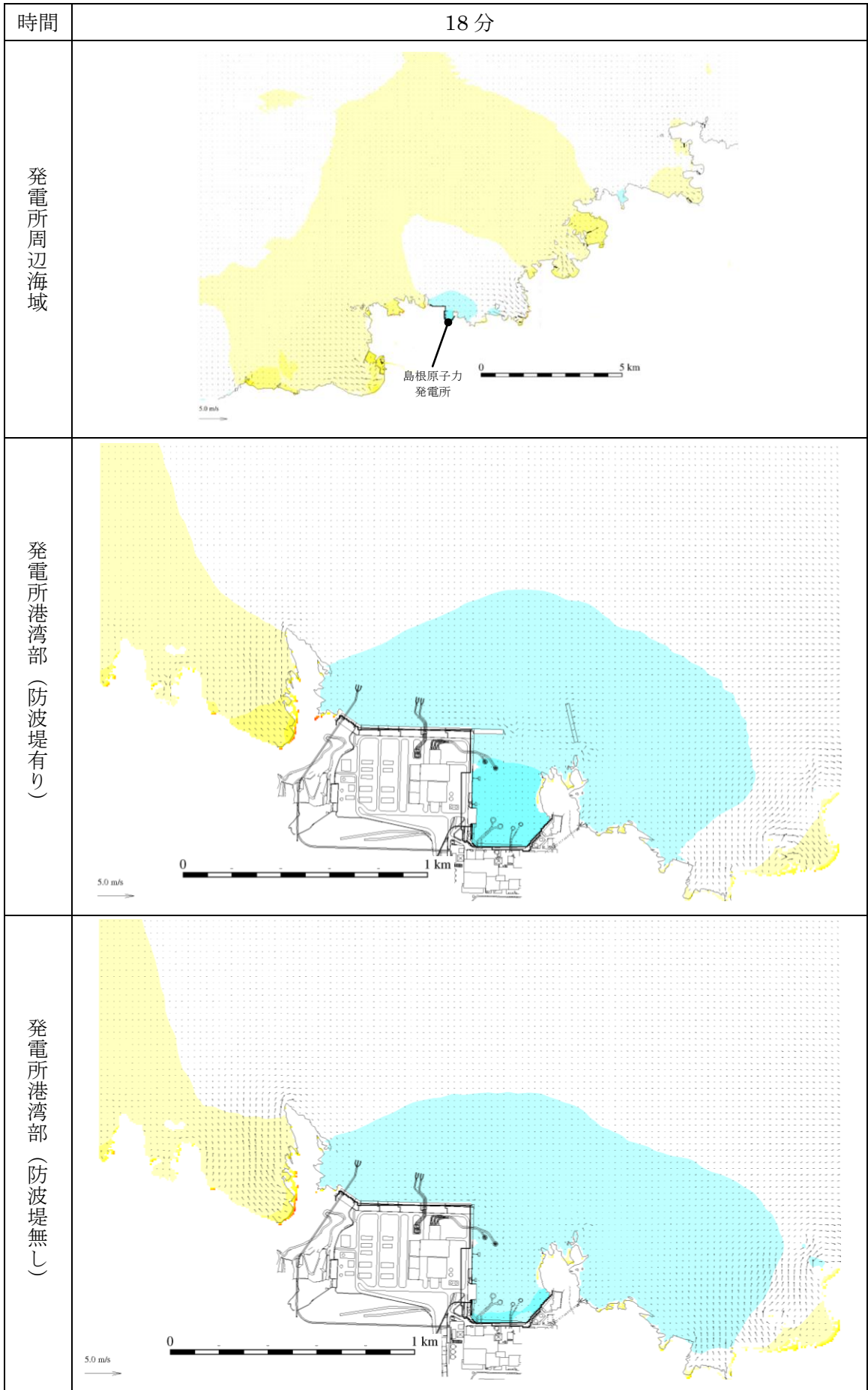


第 4 図 (35) 基準津波 4 の水位変動・流向ベクトル



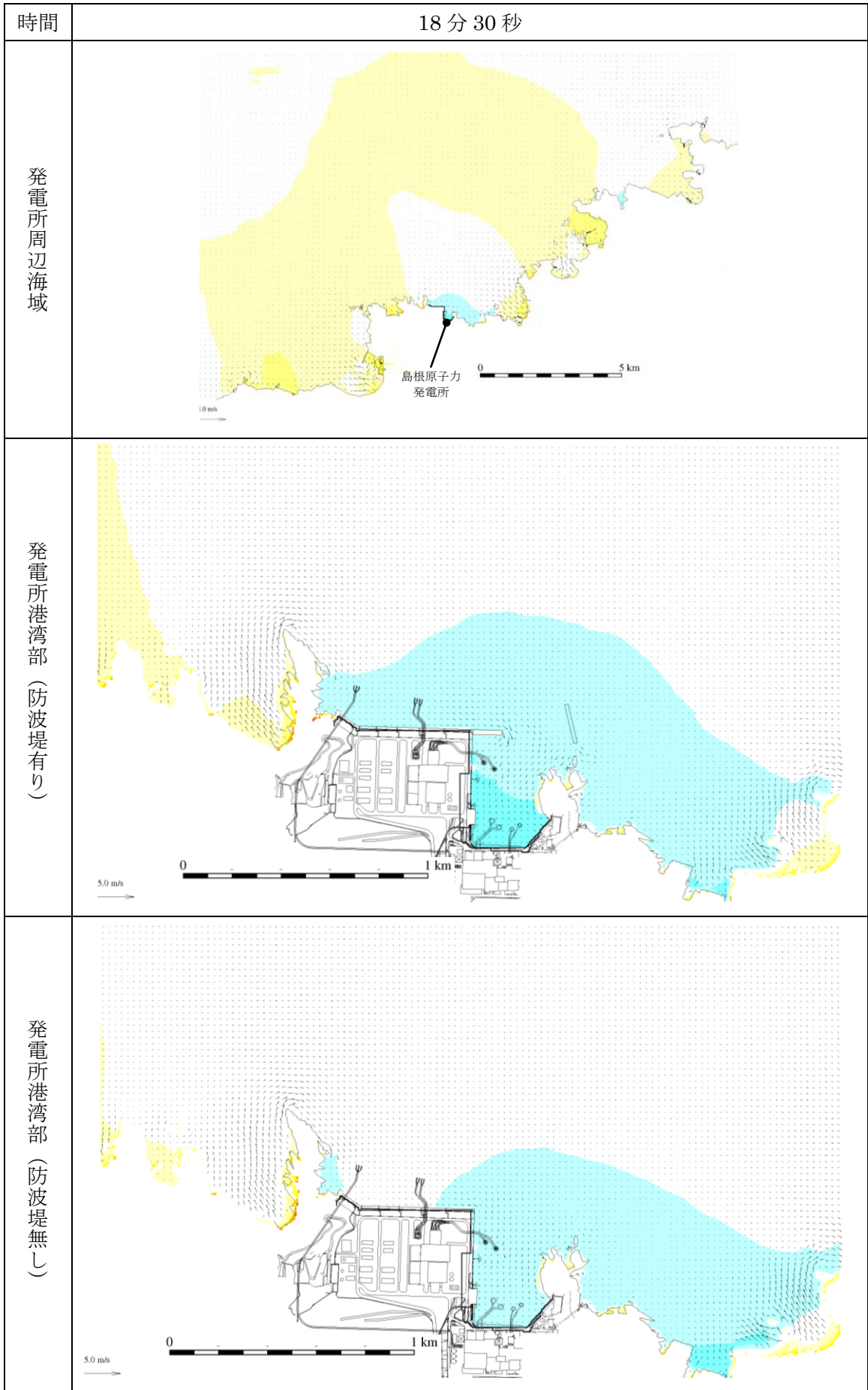


第4図(36) 基準津波4の水位変動・流向ベクトル

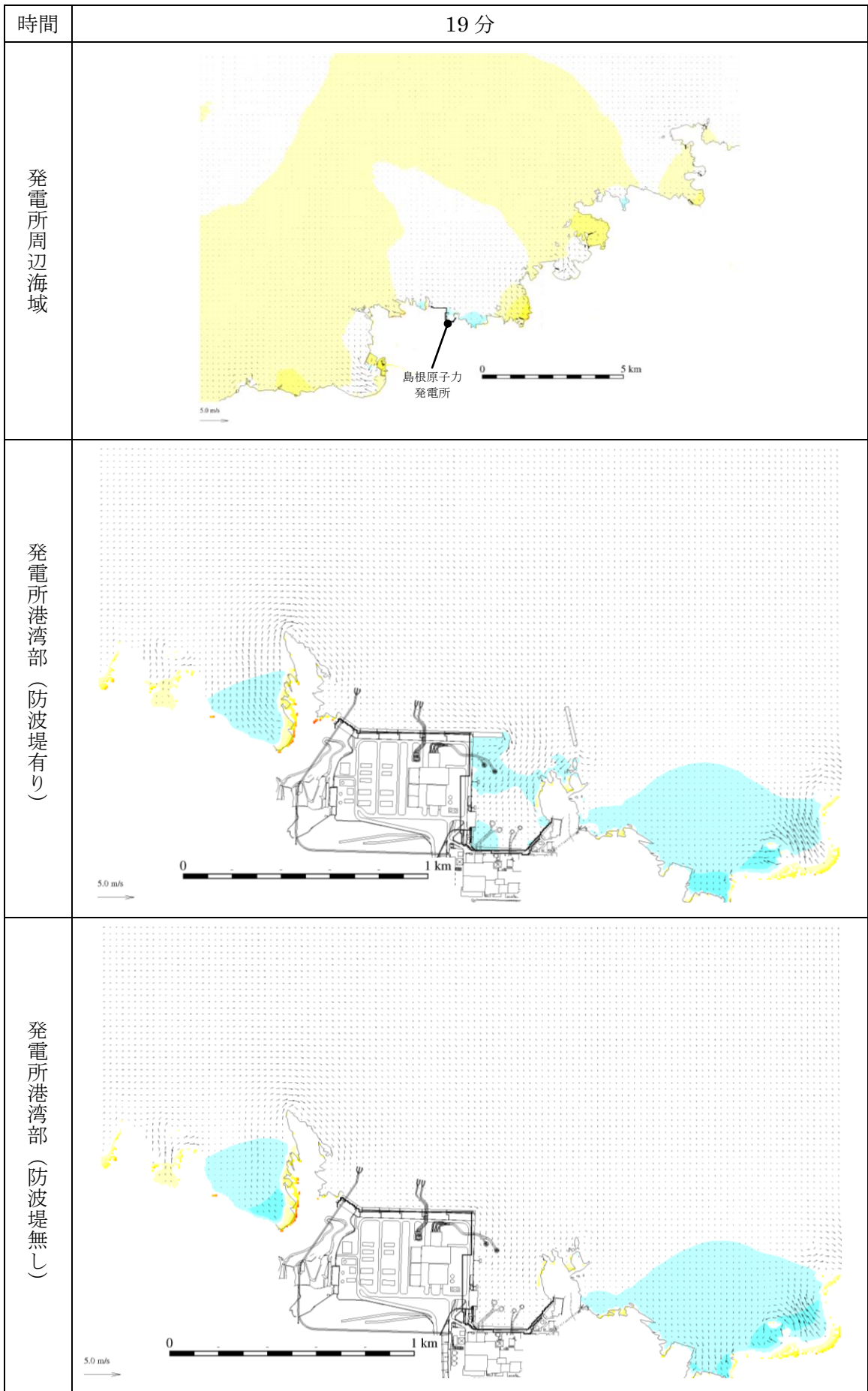


第 4 図 (37) 基準津波 4 の水位変動・流向ベクトル



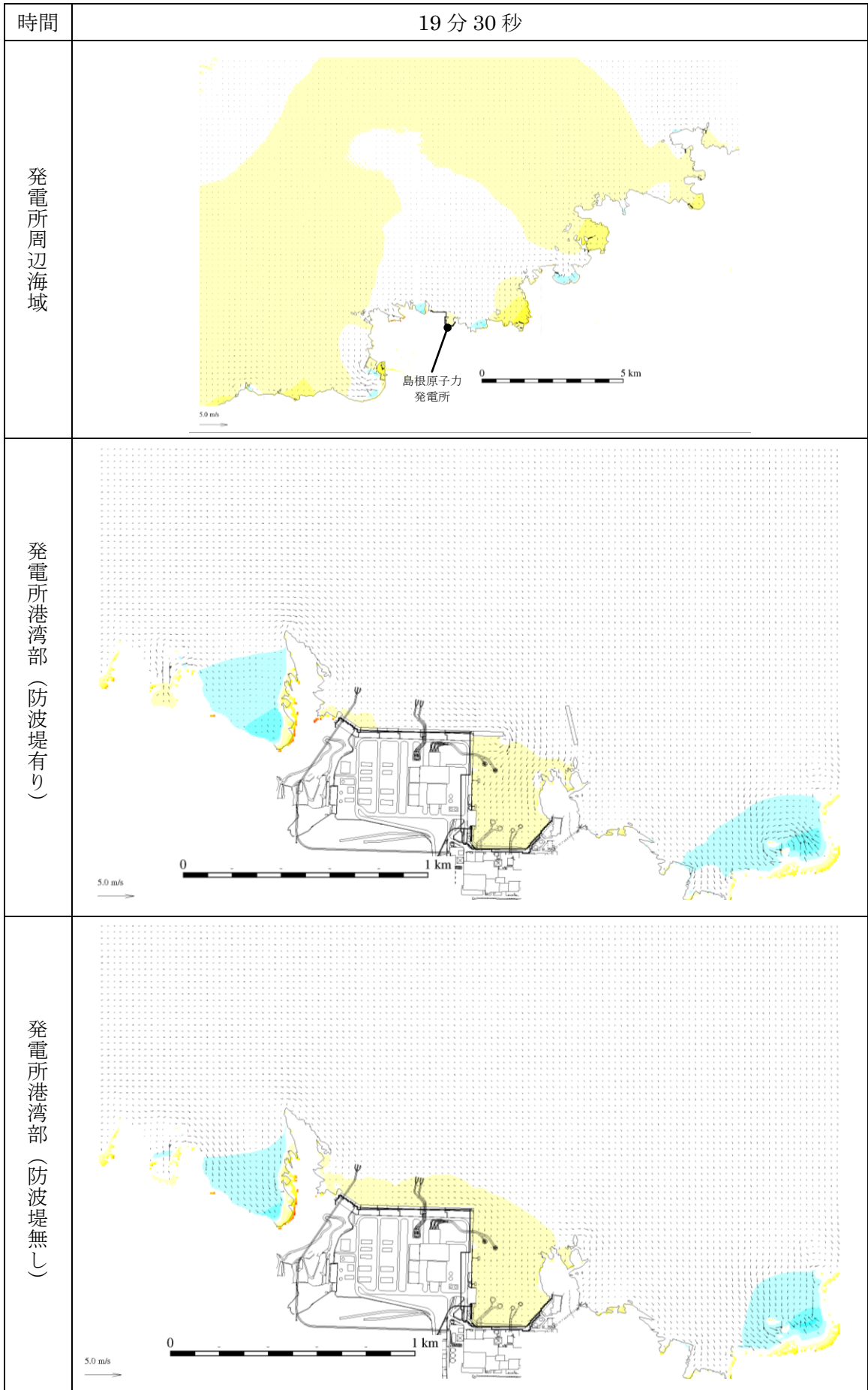


第 4 図 (38) 基準津波 4 の水位変動・流向ベクトル



第 4 図 (39) 基準津波 4 の水位変動・流向ベクトル





第4図(40) 基準津波4の水位変動・流向ベクトル