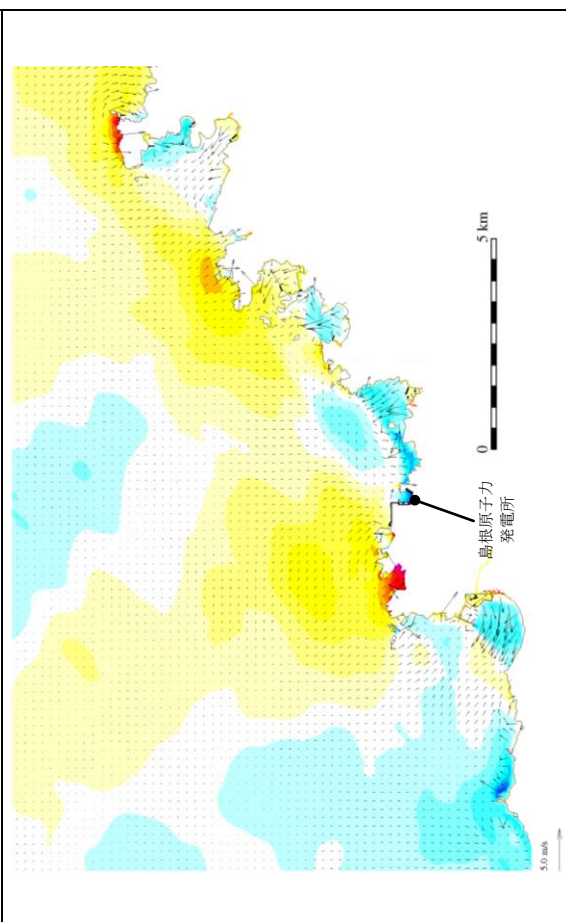
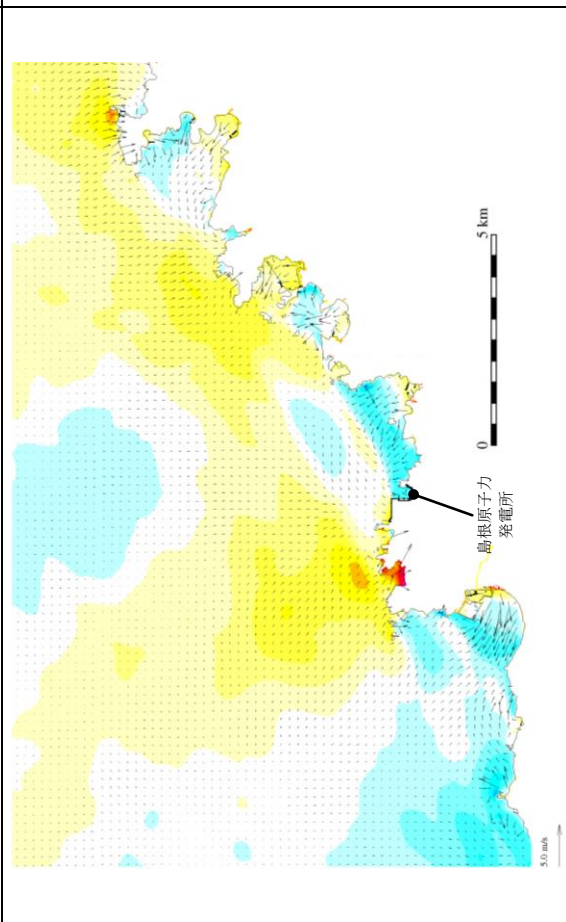


時間

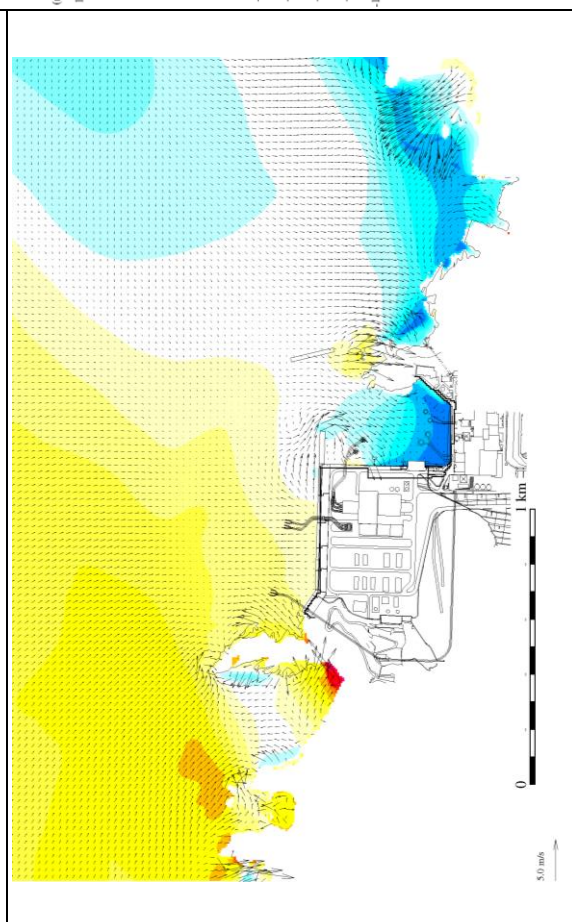
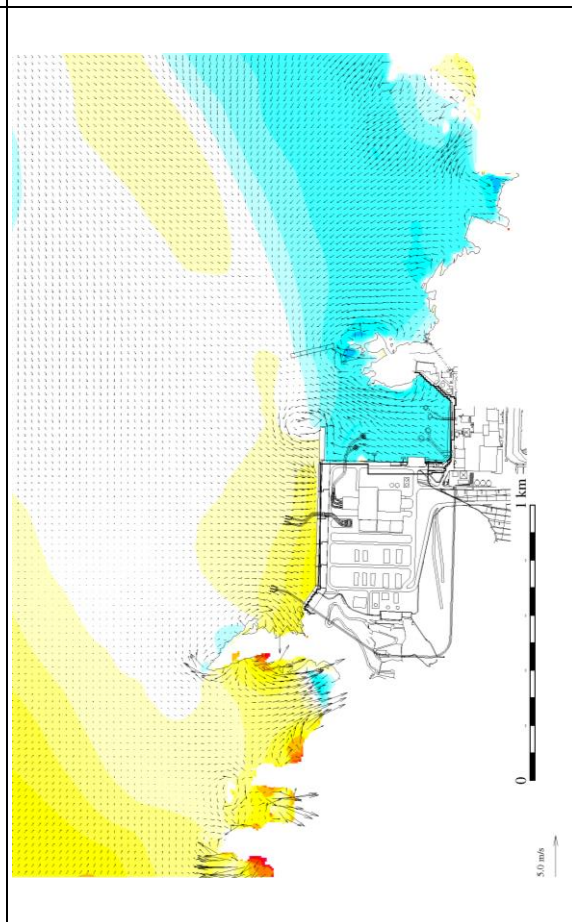
196 分

196 分 30 秒

発電所周辺海域 (防波堤有り)



発電所港灣部 (防波堤有り)



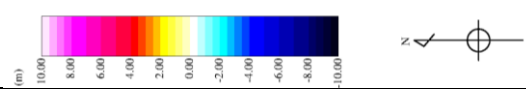
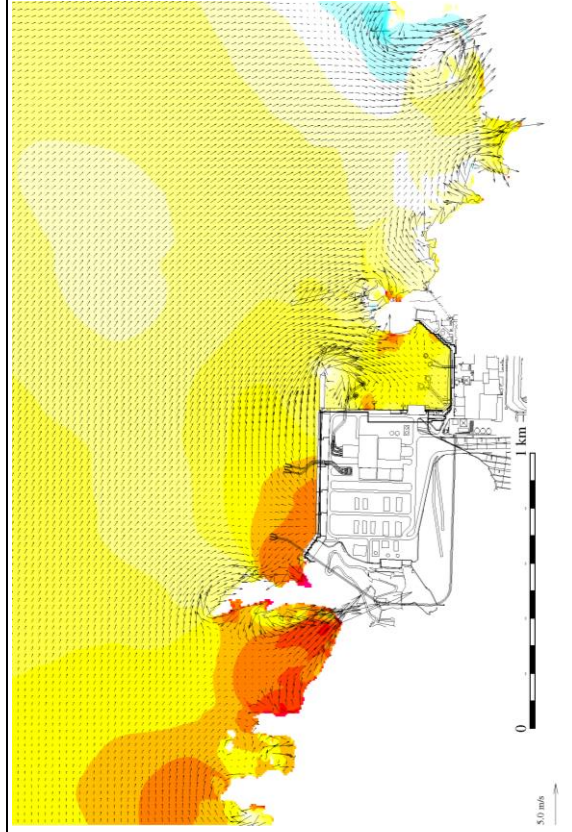
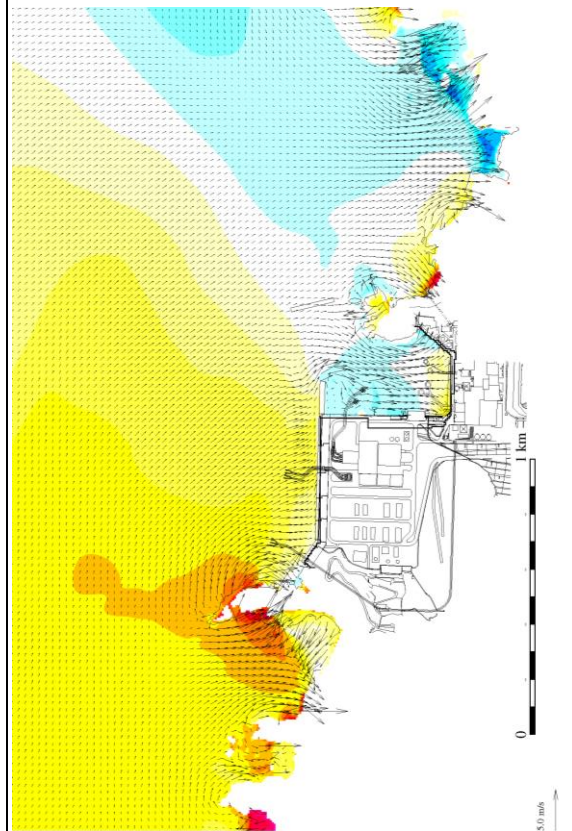
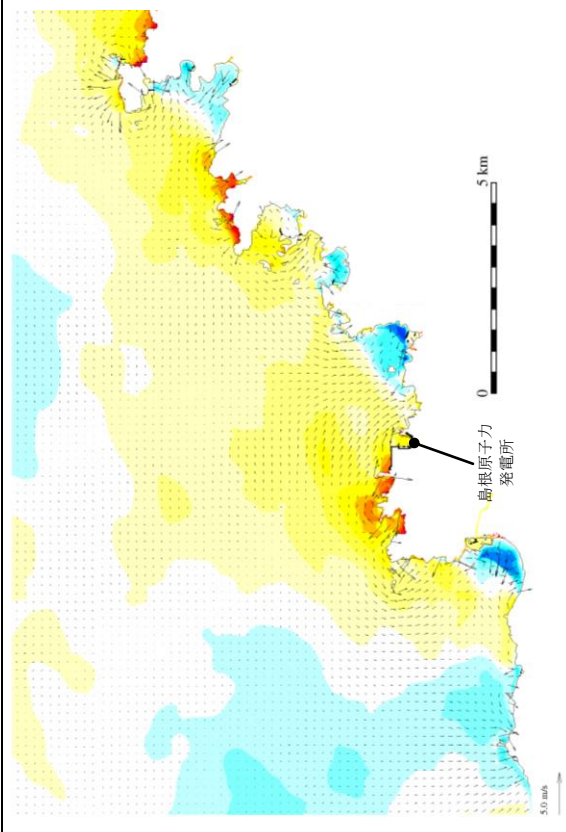
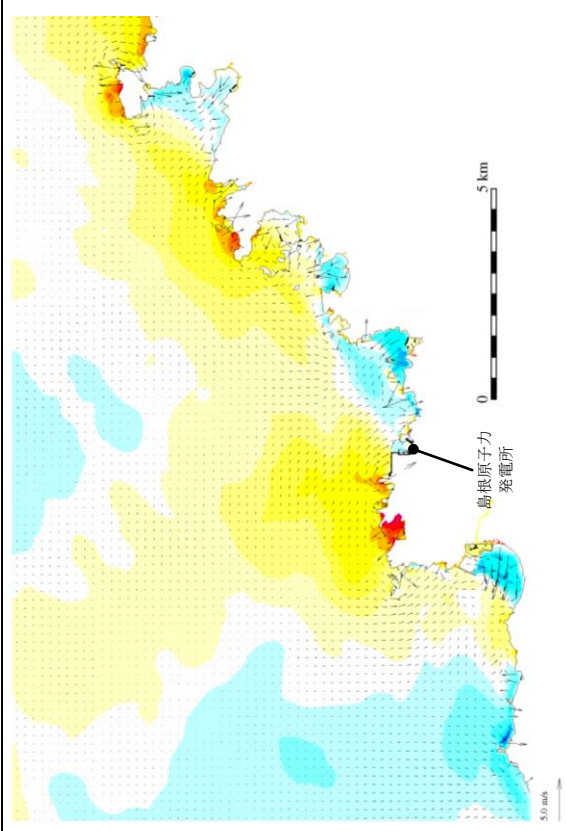
第 3 図(27) 基準津波 3 の水位変動・流向ベクトル



時間

197分

197分30秒



発電所周辺海域（防波堤有り）

発電所港湾部（防波堤有り）

第3図(28) 基準津波3の水位変動・流向ベクトル

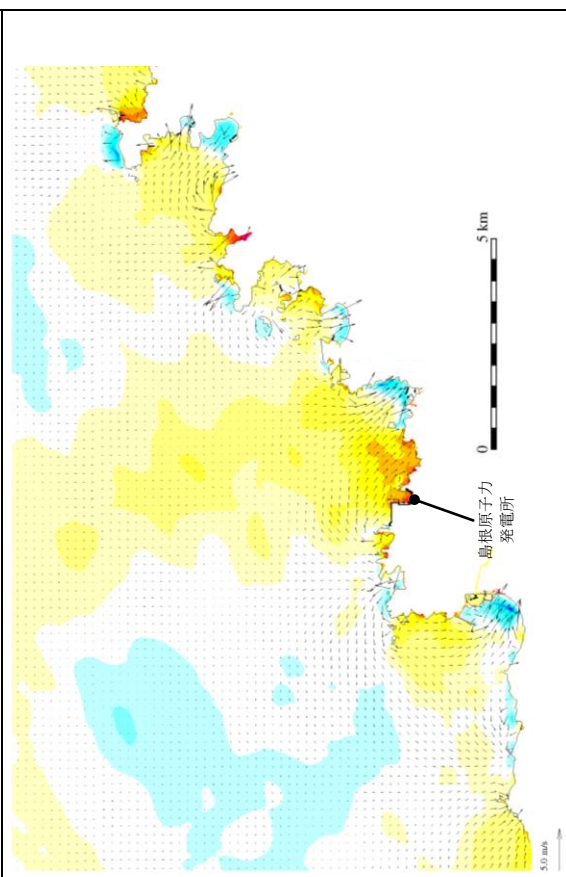
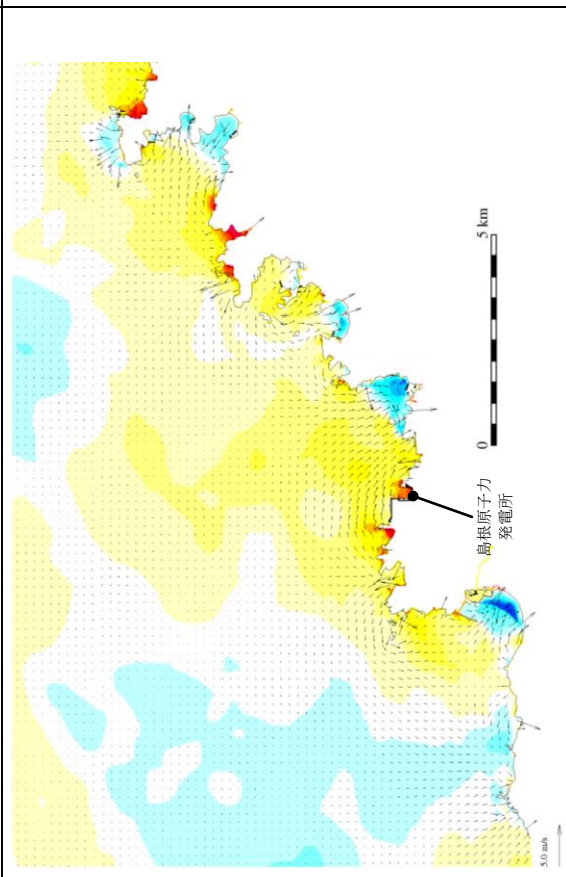


時間

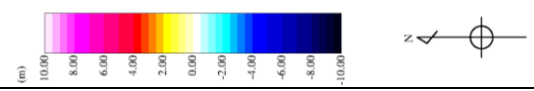
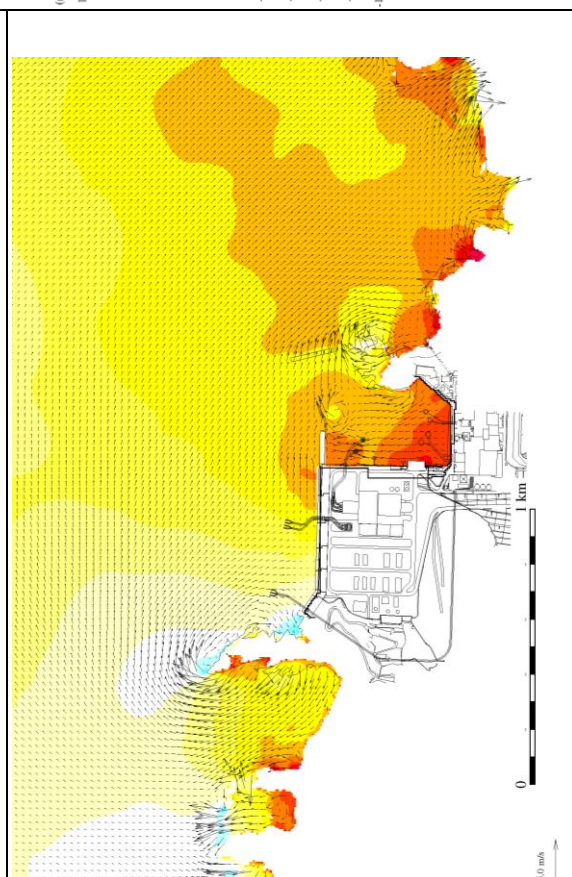
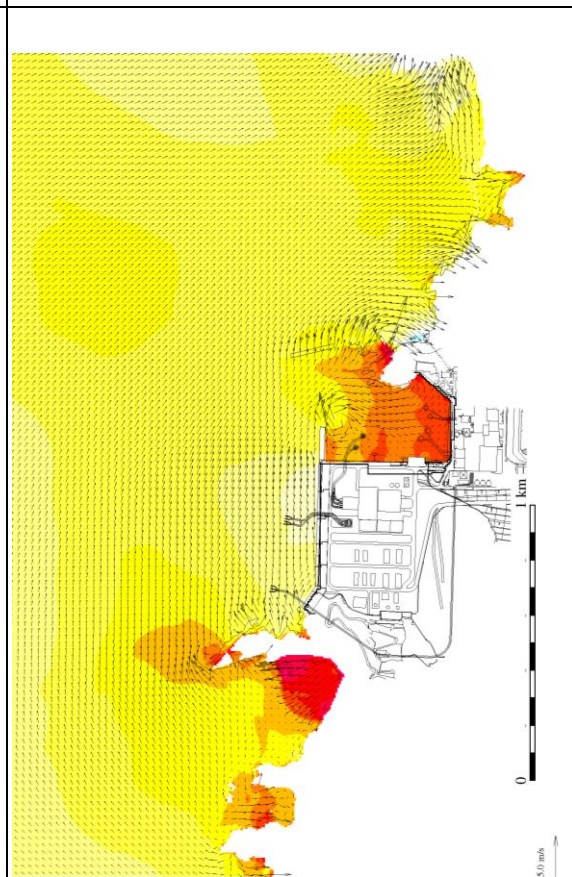
198分

198分30秒

発電所周辺海域（防波堤有り）



発電所港灣部（防波堤有り）



第3図(29) 基準津波3の水位変動・流向ベクトル

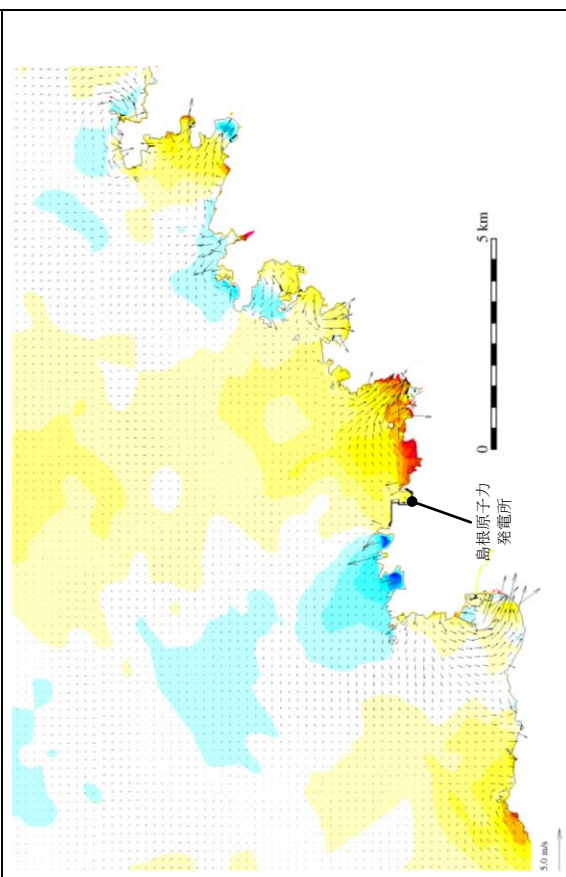
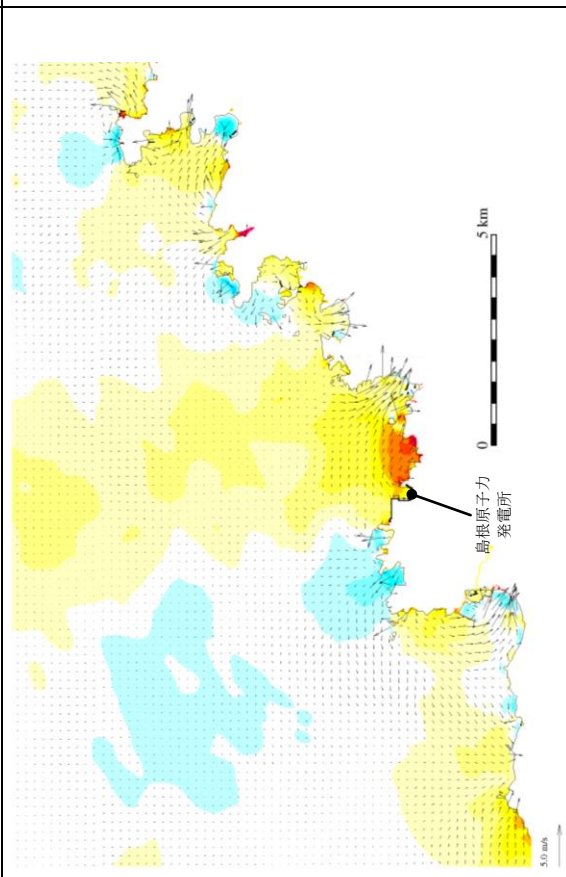


時間

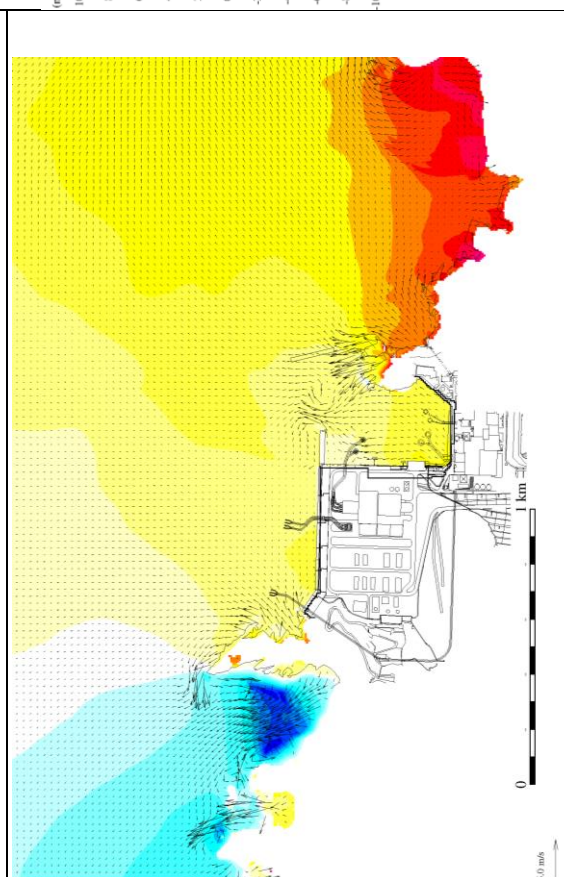
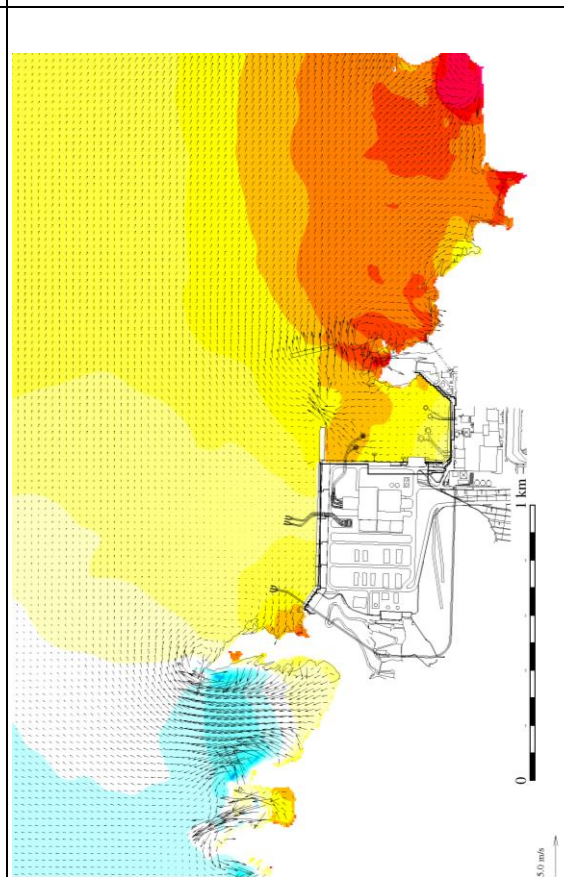
199分

199分30秒

発電所周辺海域（防波堤有り）

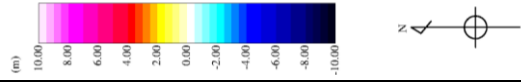
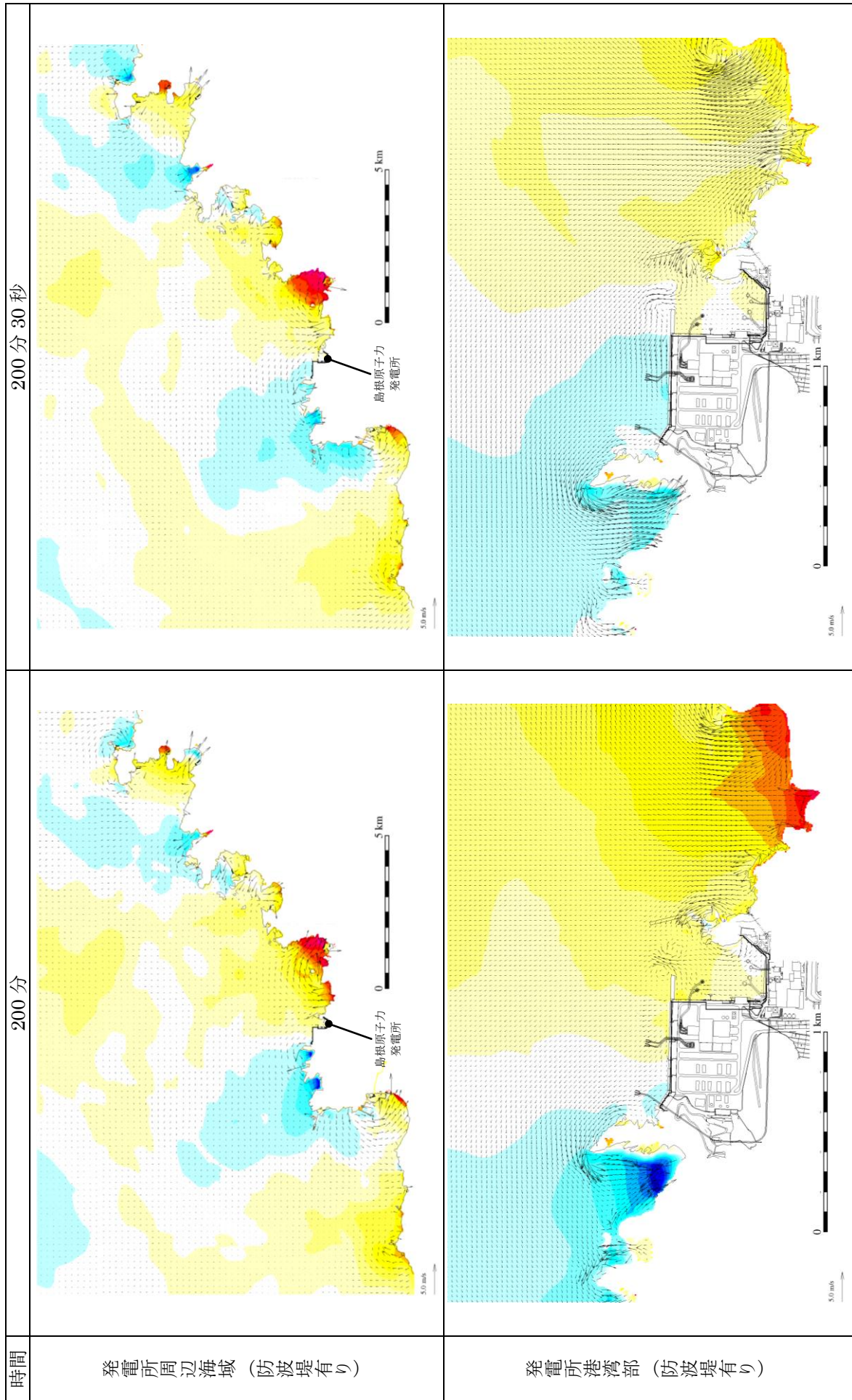


発電所港灣部（防波堤有り）



第3図(30) 基準津波3の水位変動・流向ベクトル





第 3 図(31) 基準津波 3 の水位変動・流向ベクトル

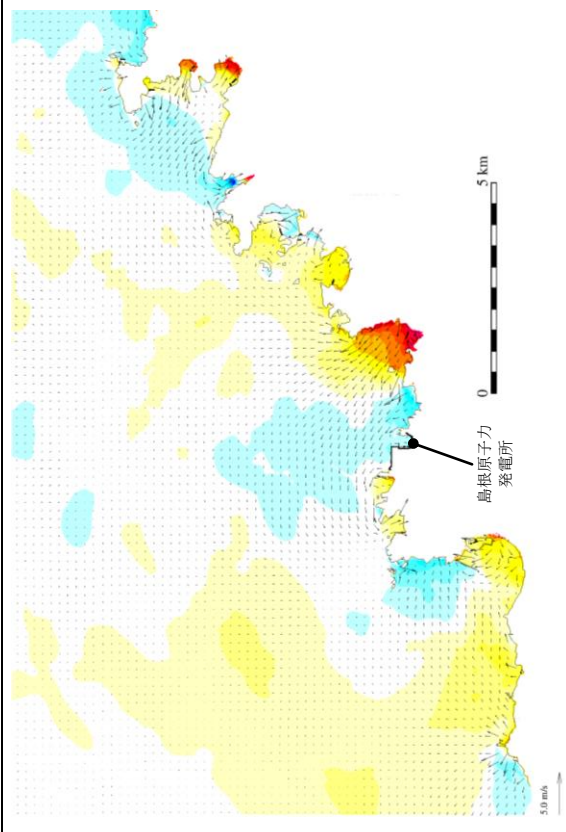
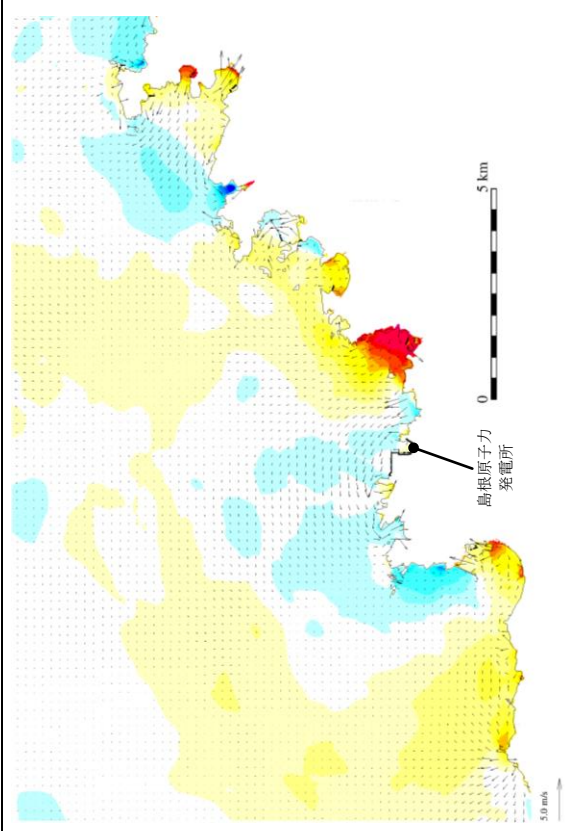


時間

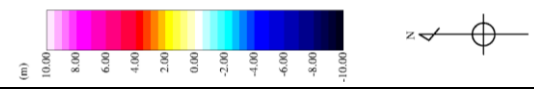
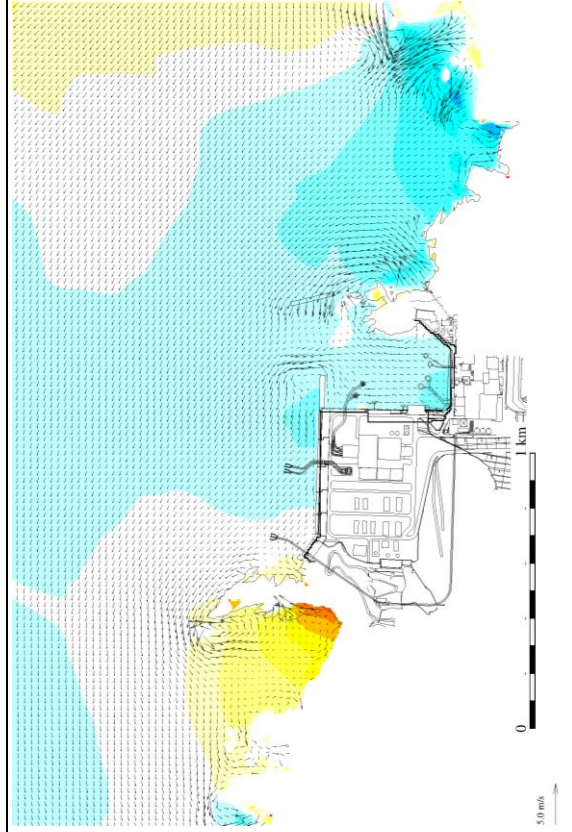
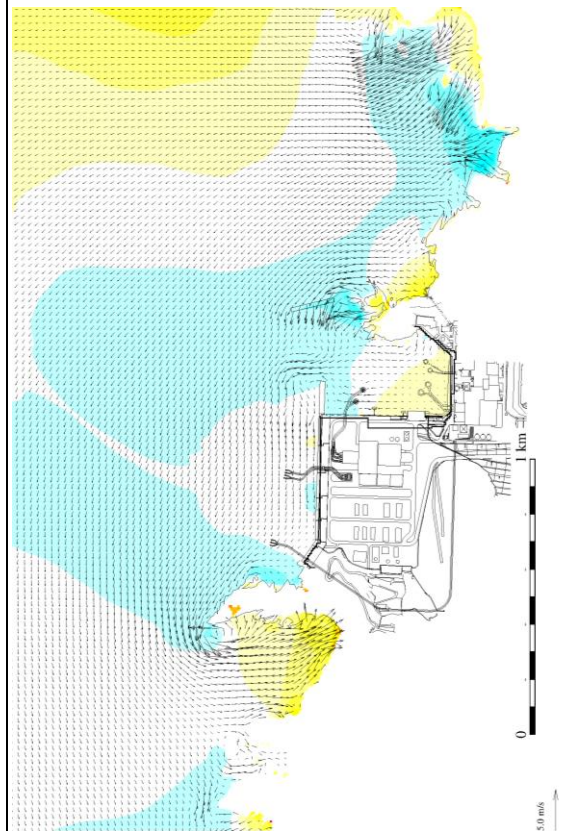
201分

201分30秒

発電所周辺海域（防波堤有り）



発電所港灣部（防波堤有り）



第3図(32) 基準津波3の水位変動・流向ベクトル

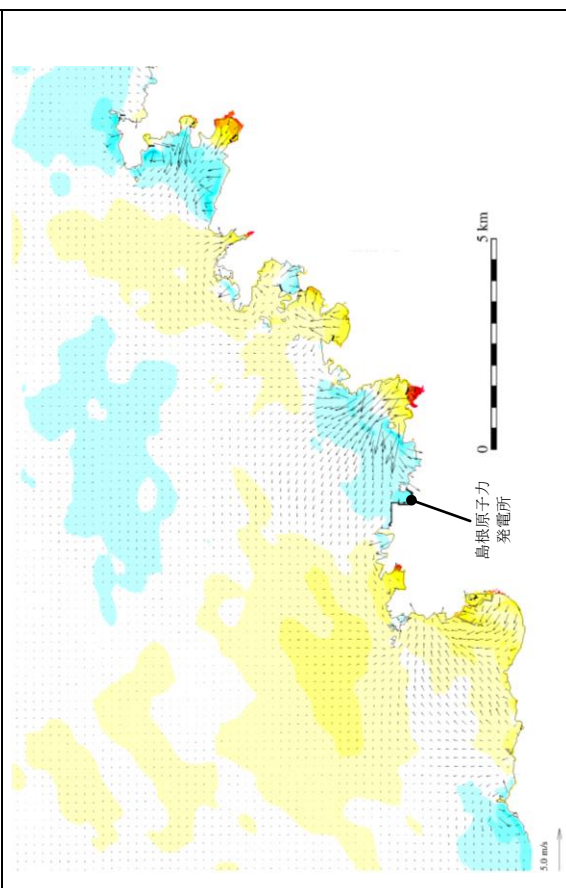
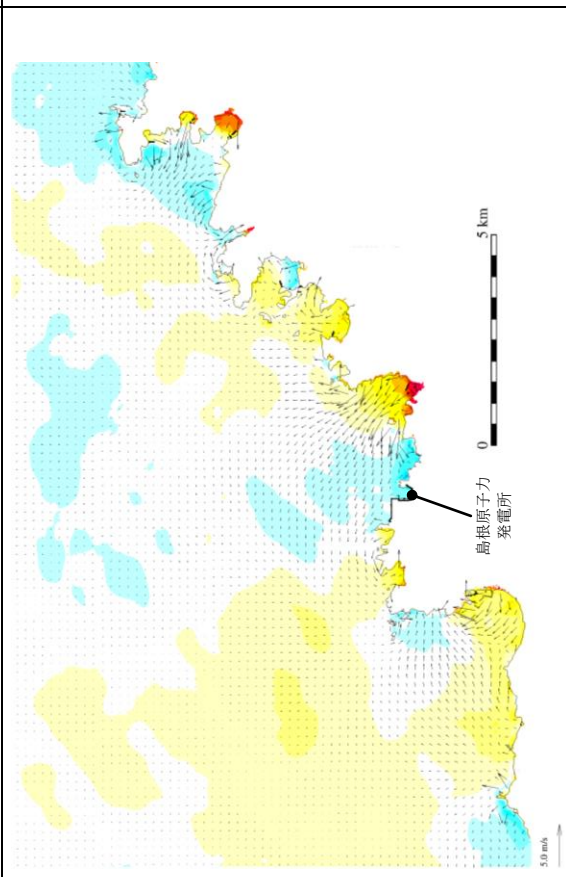


時間

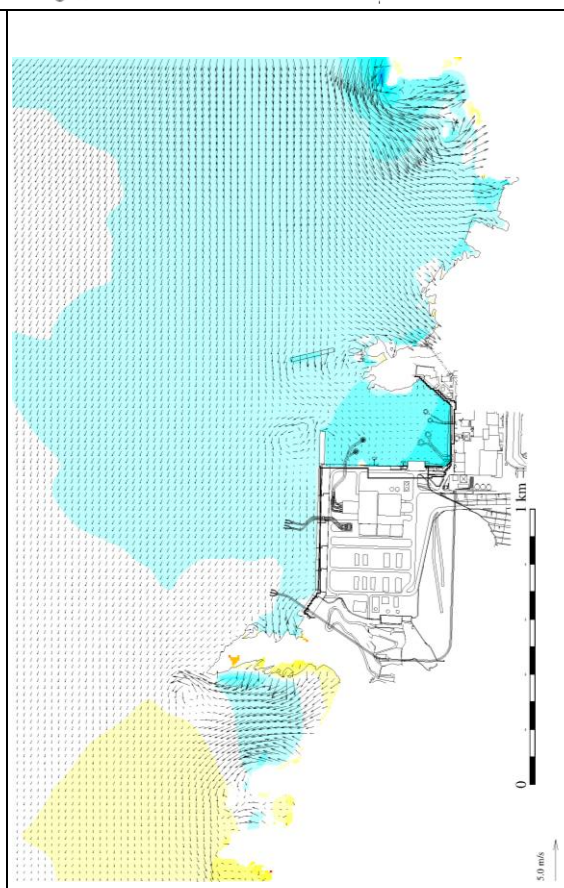
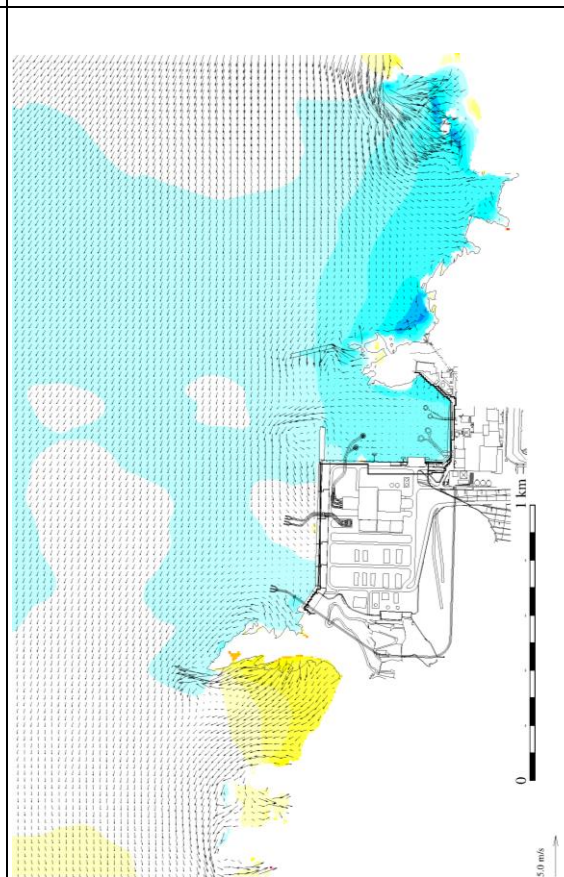
202分

202分30秒

発電所周辺海域（防波堤有り）



発電所港灣部（防波堤有り）



第3図(33) 基準津波3の水位変動・流向ベクトル

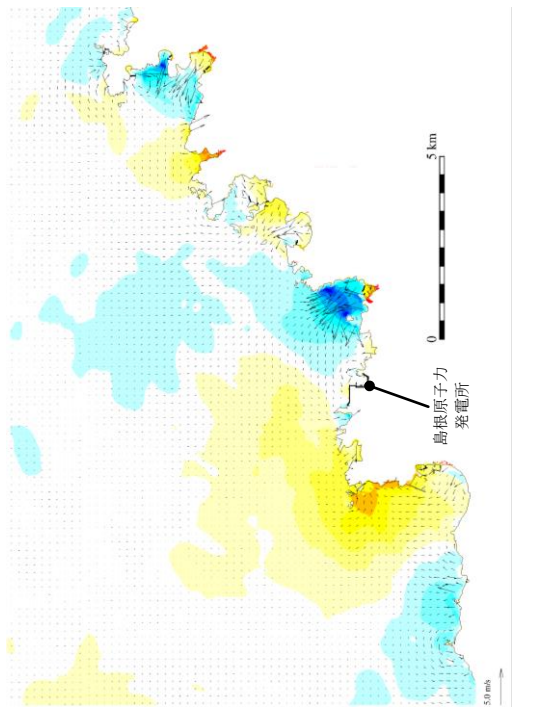
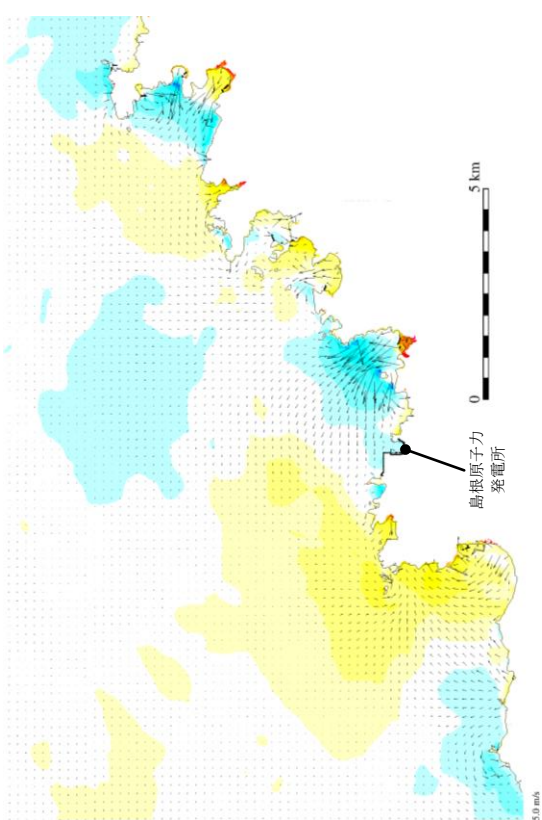


時間

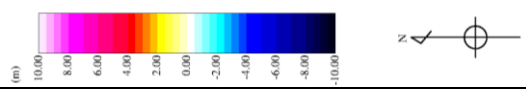
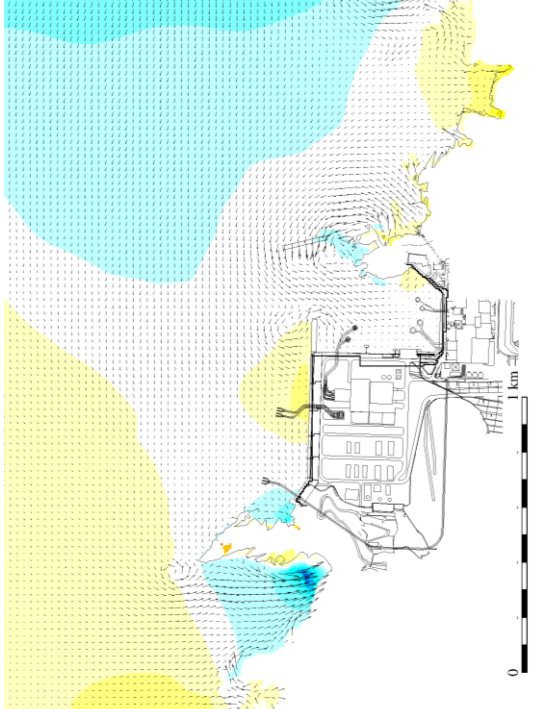
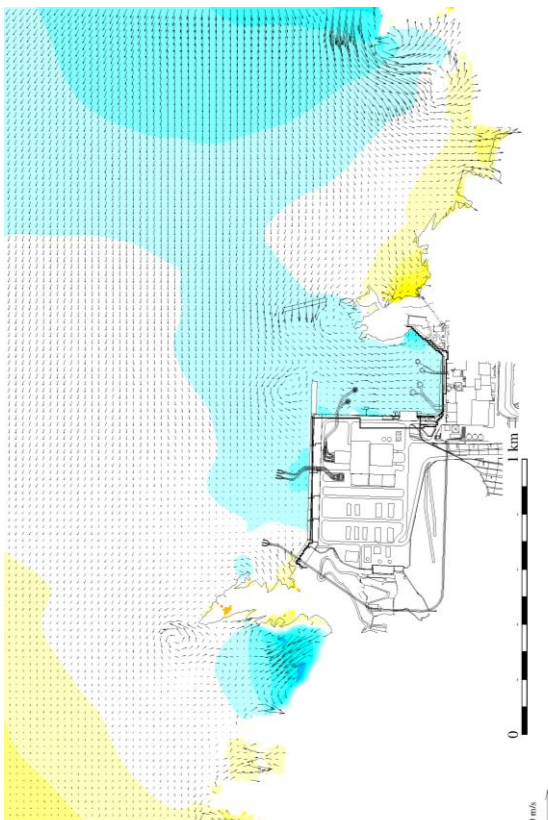
203分

203分30秒

発電所周辺海域（防波堤有り）



発電所港灣部（防波堤有り）



第3図(34) 基準津波3の水位変動・流向ベクトル

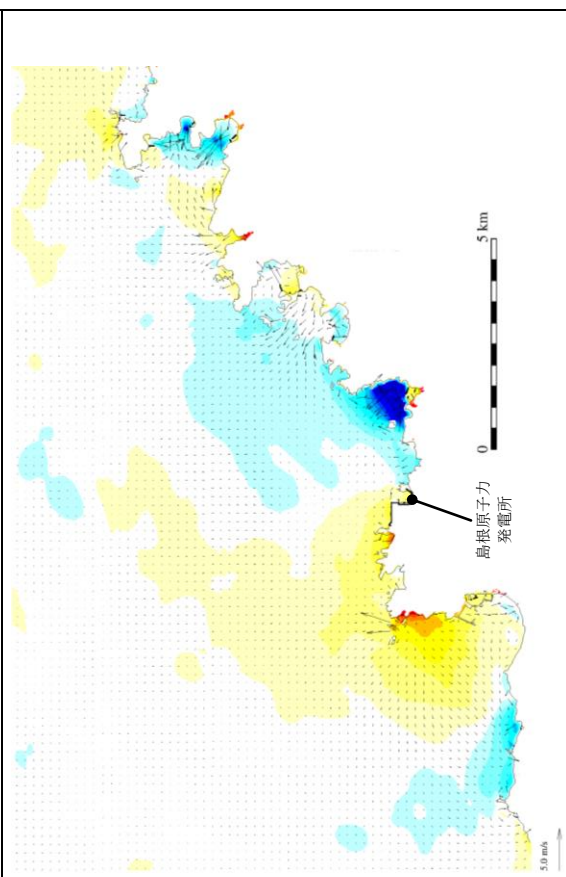
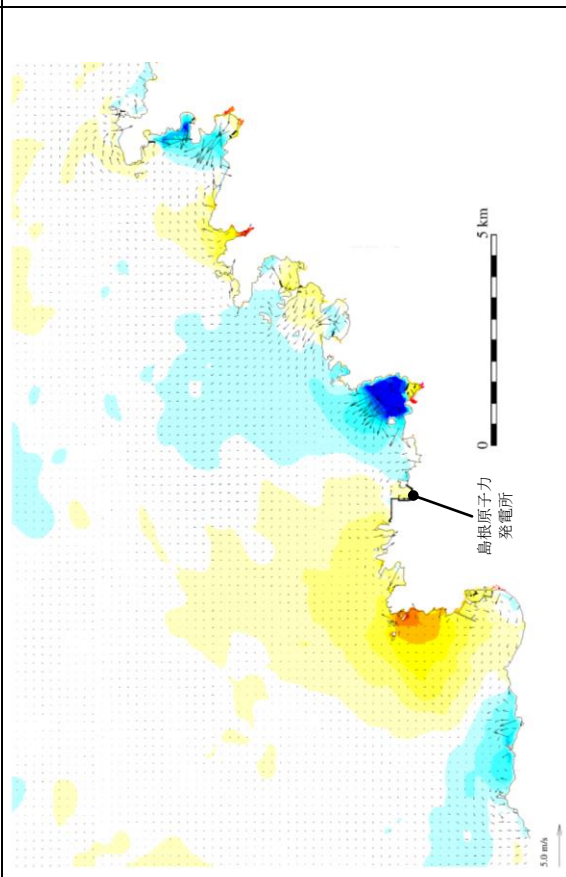


時間

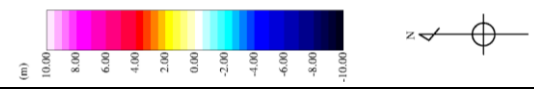
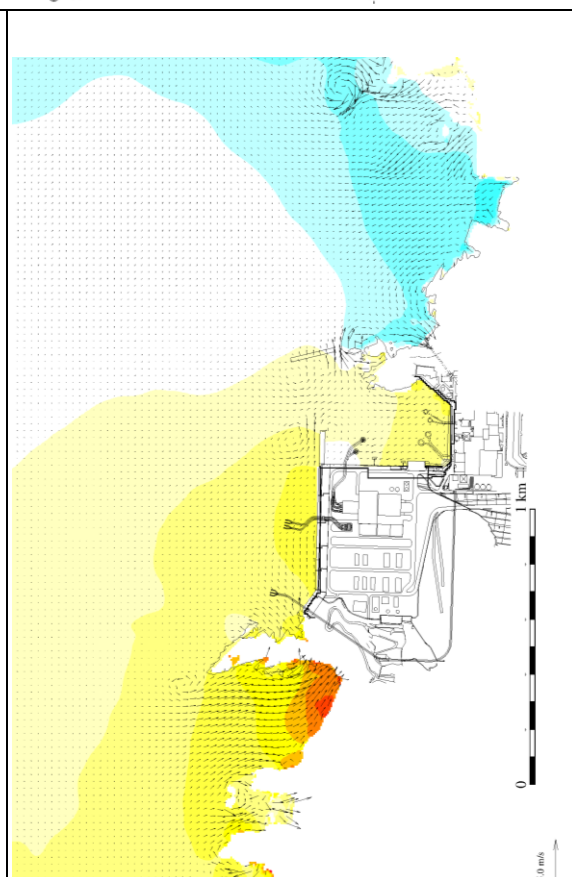
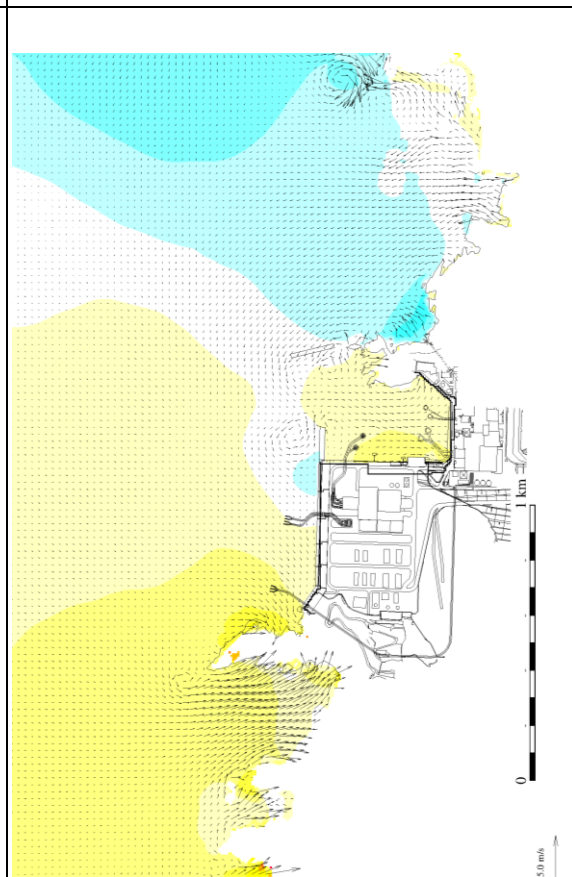
204分

204分30秒

発電所周辺海域（防波堤有り）

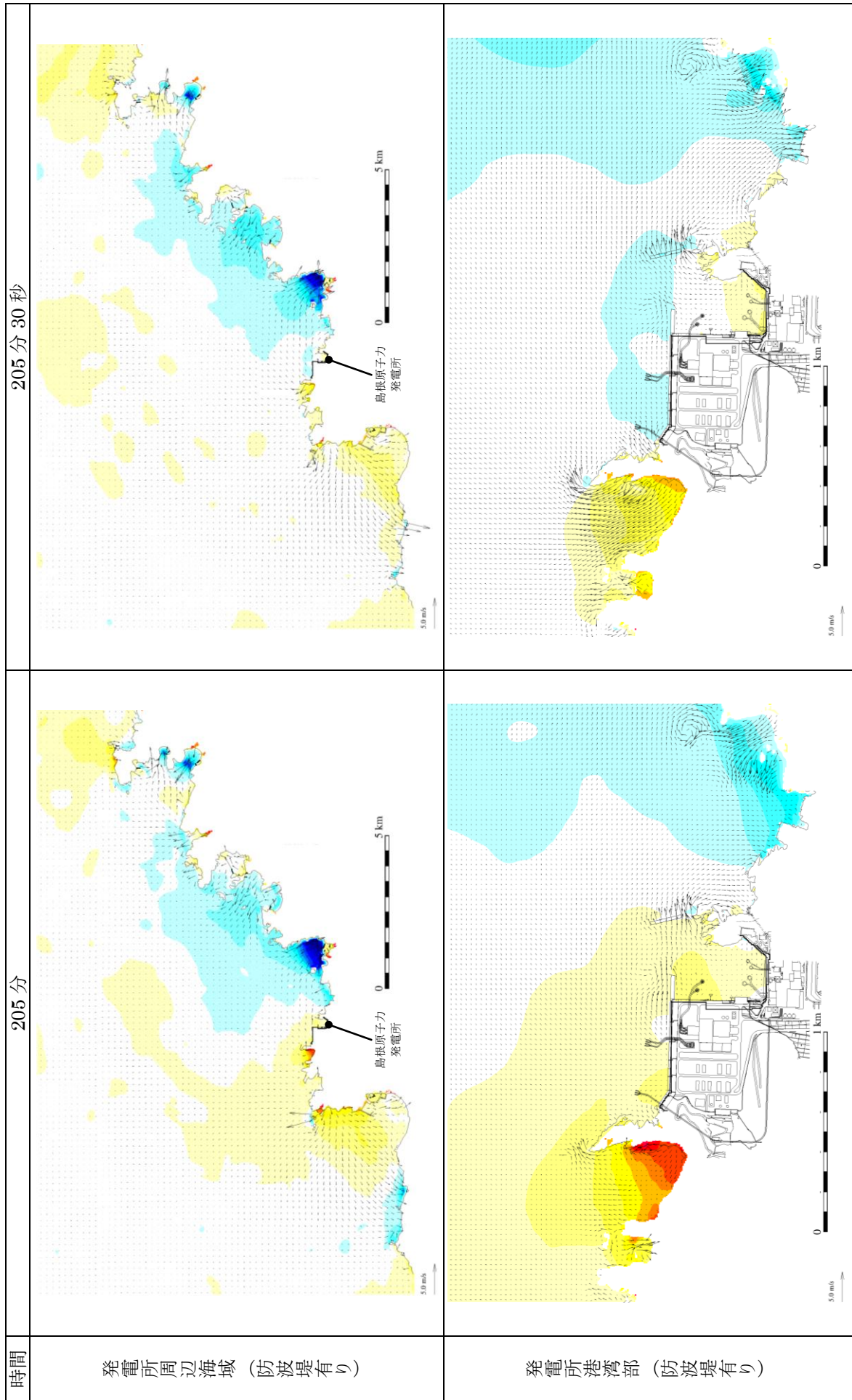


発電所港灣部（防波堤有り）



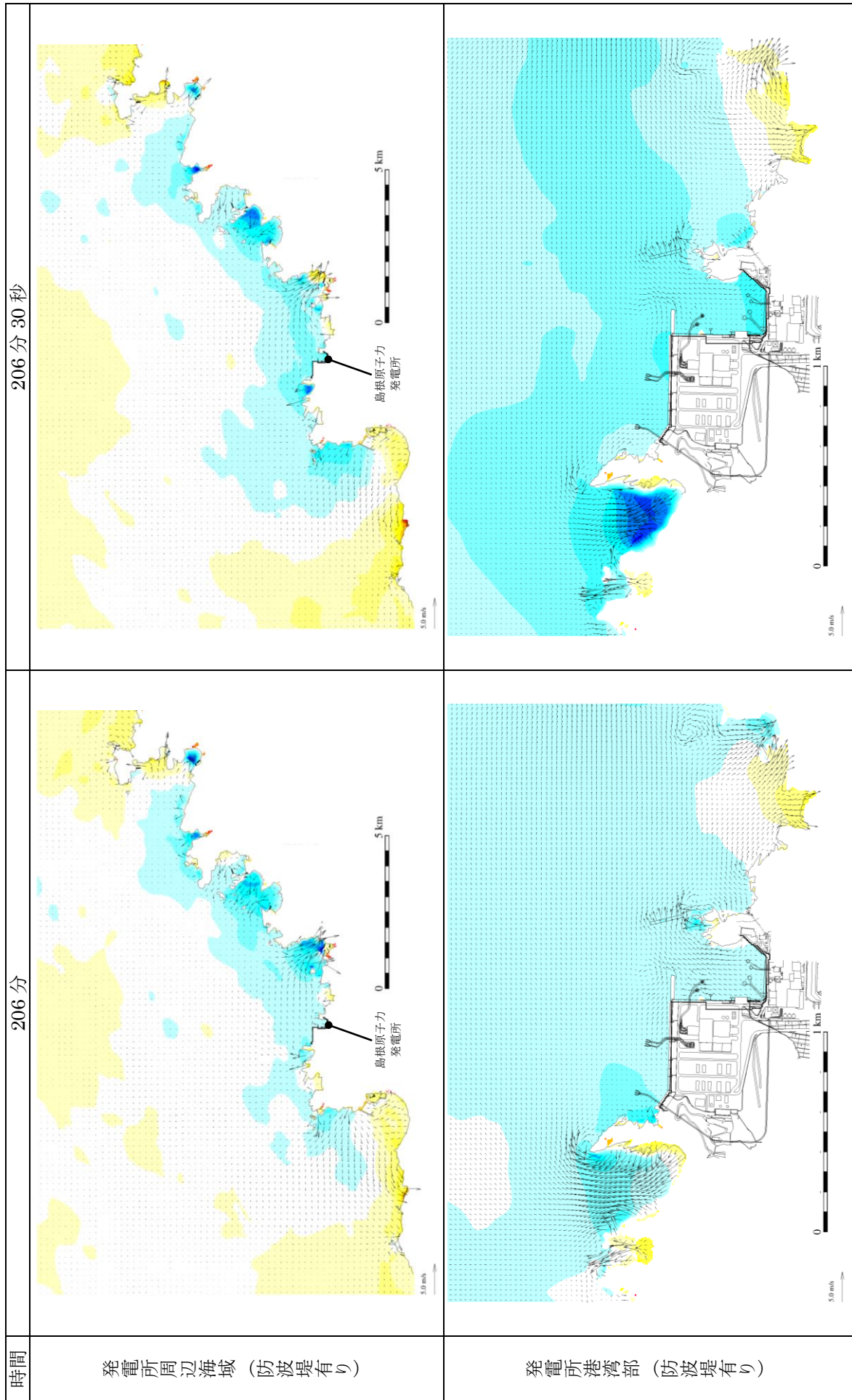
第3図(35) 基準津波3の水位変動・流向ベクトル





第3図(36) 基準津波3の水位変動・流向ベクトル





第 3 図(37) 基準津波 3 の水位変動・流向ベクトル

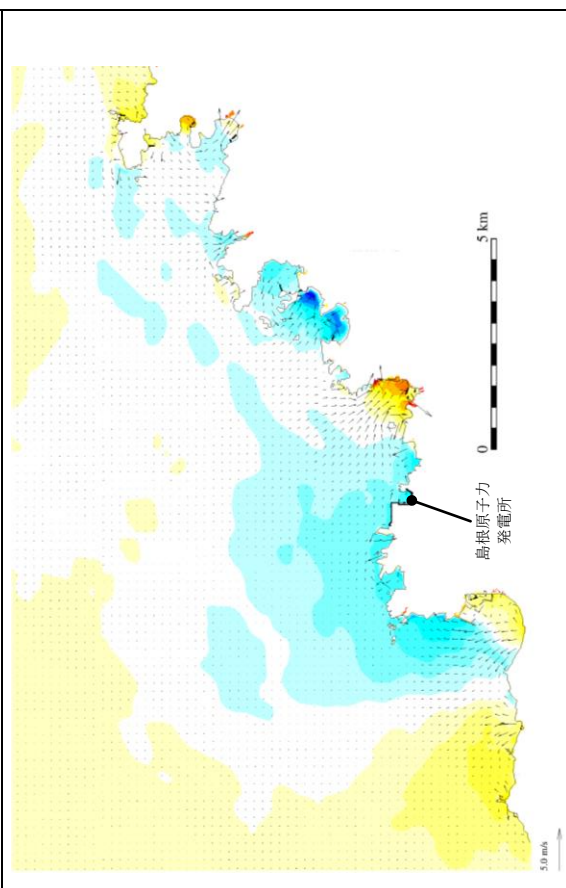
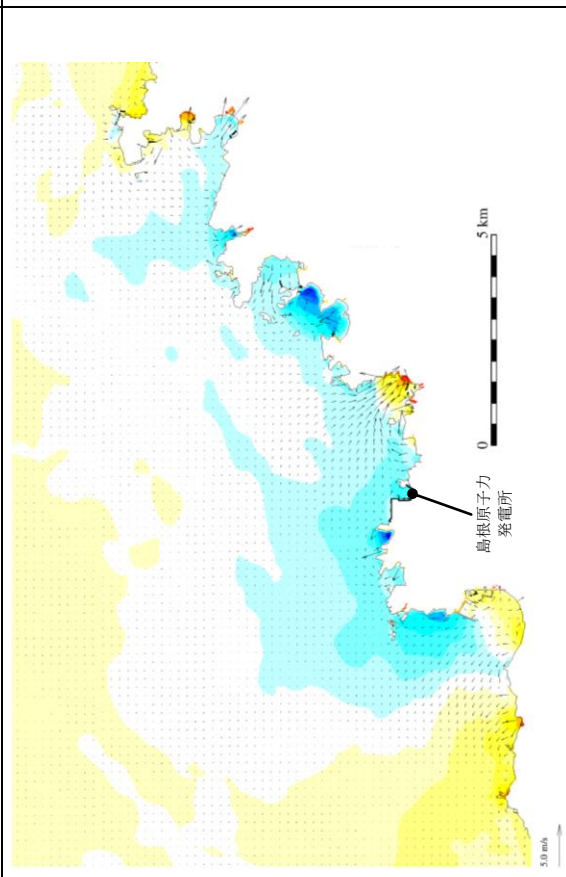


時間

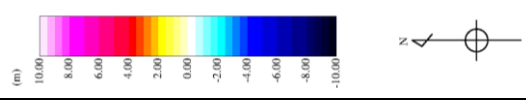
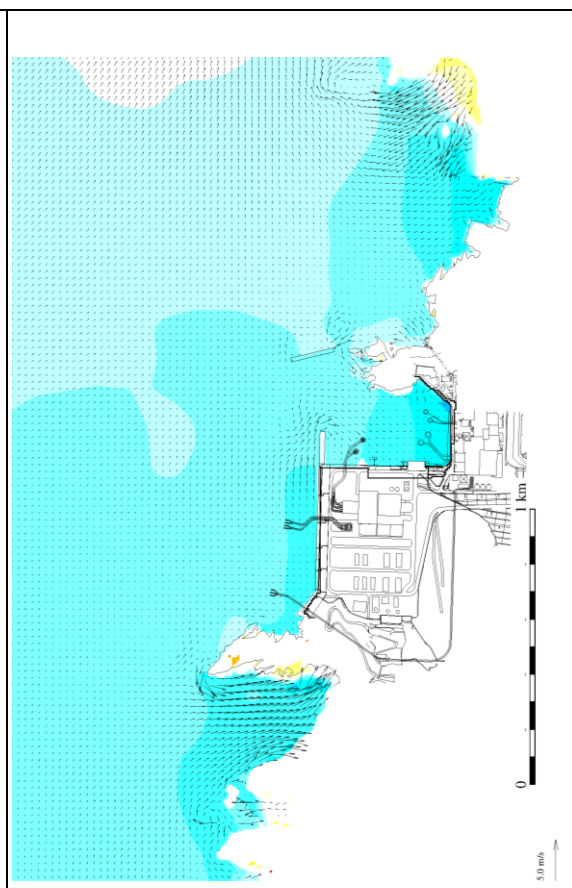
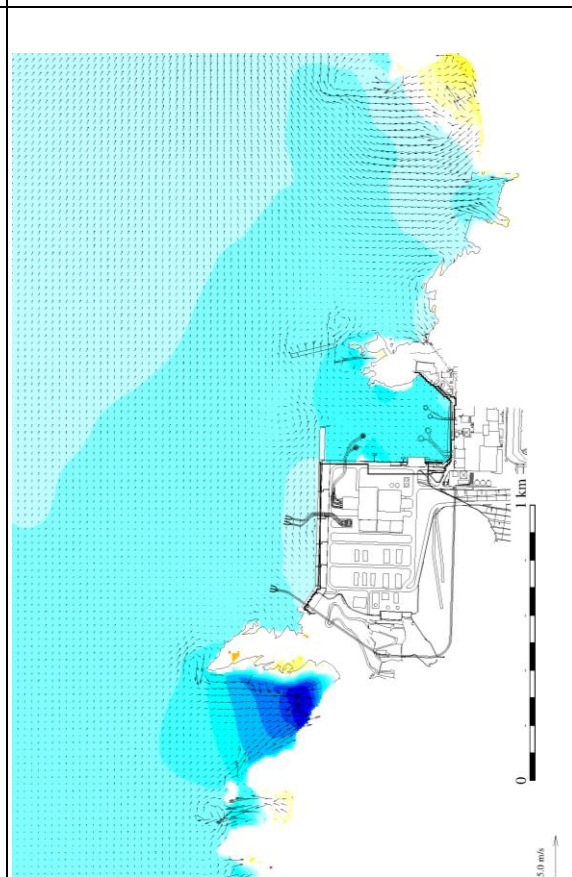
207分

207分30秒

発電所周辺海域（防波堤有り）



発電所港灣部（防波堤有り）



第3図(38) 基準津波3の水位変動・流向ベクトル

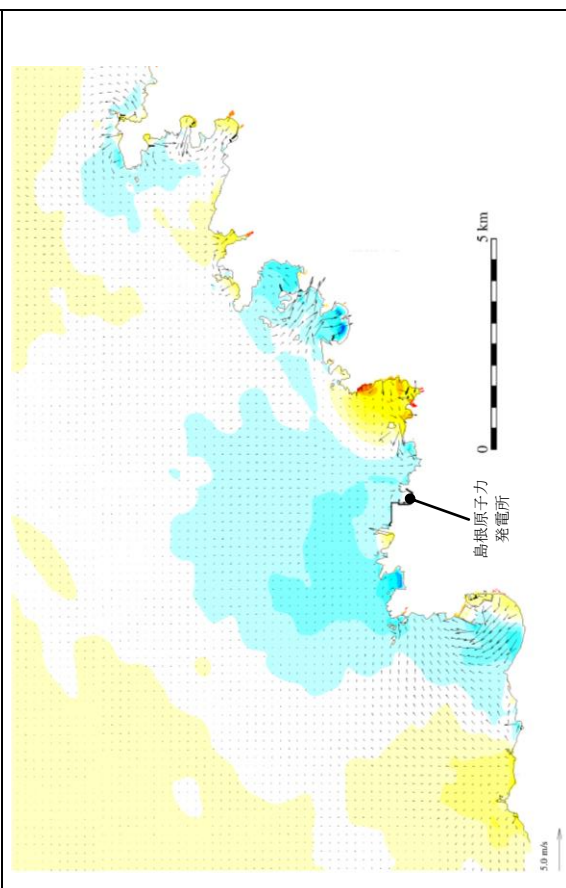
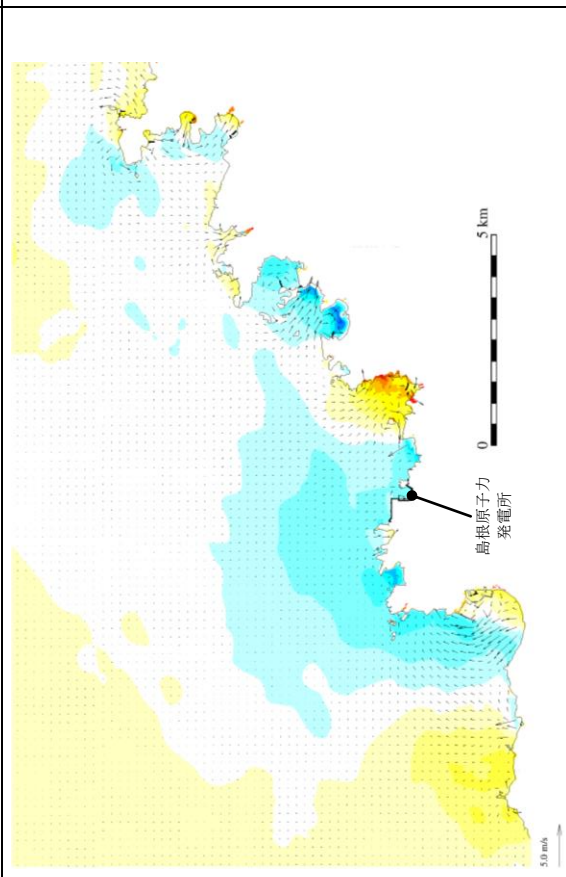


時間

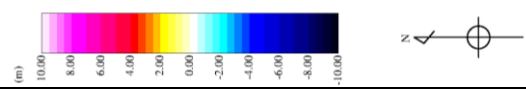
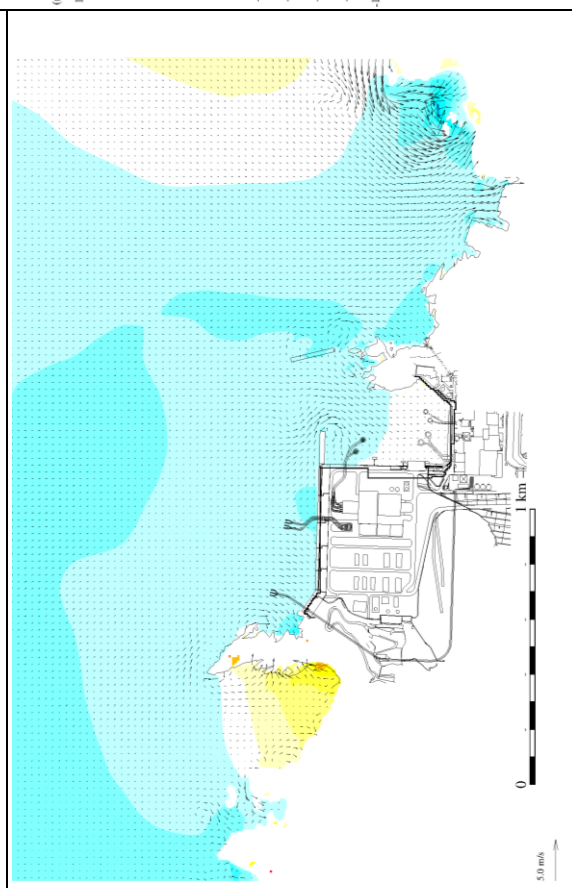
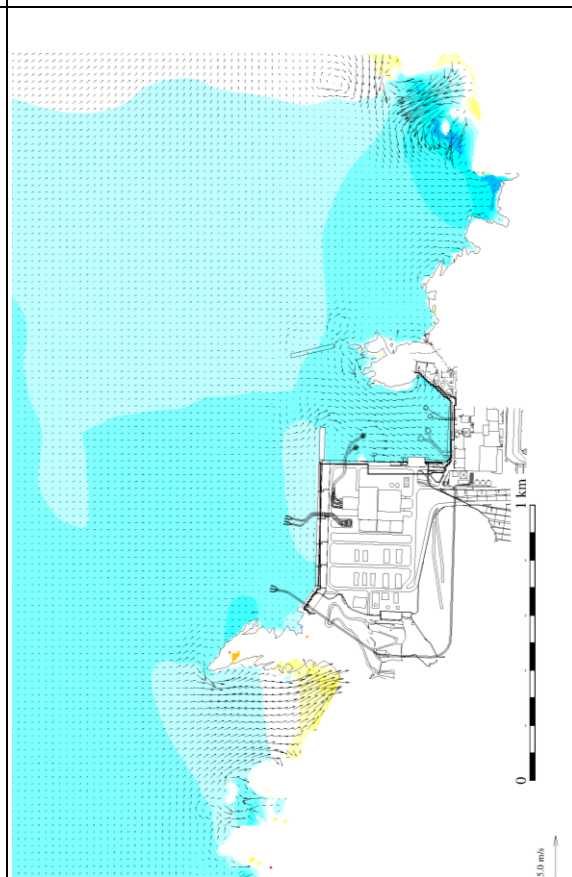
208分

208分30秒

発電所周辺海域（防波堤有り）



発電所港灣部（防波堤有り）



第3図(39) 基準津波3の水位変動・流向ベクトル

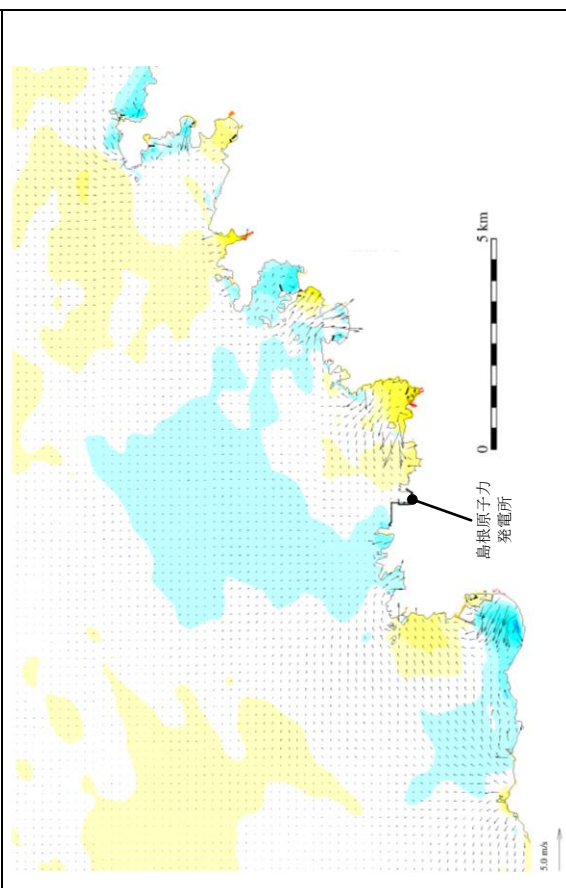
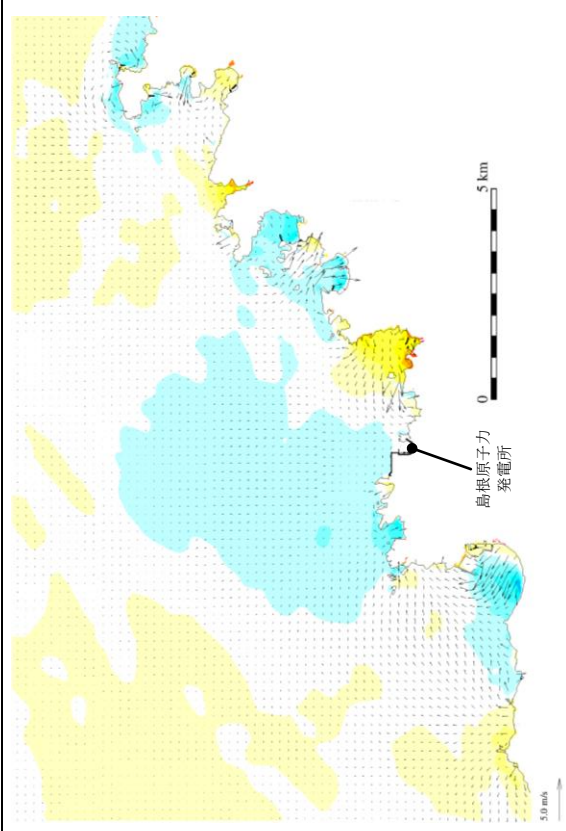


時間

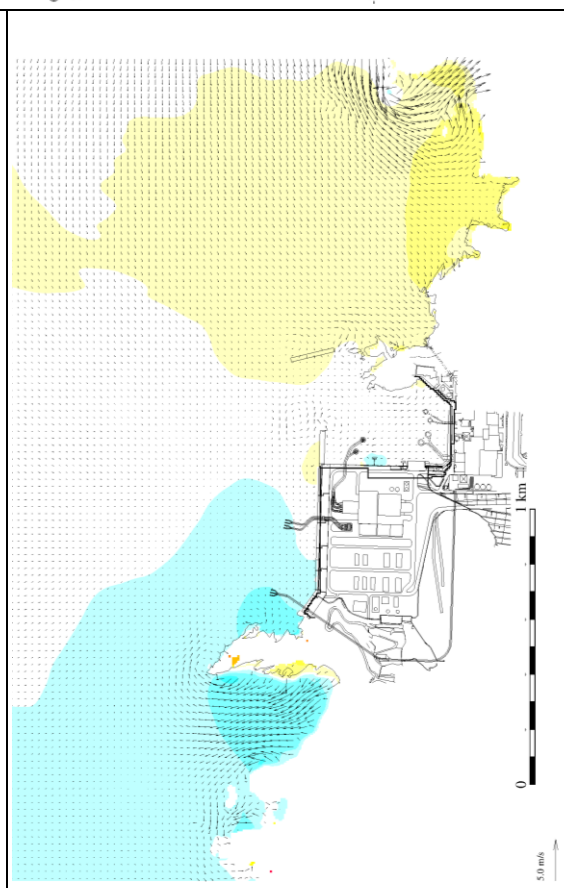
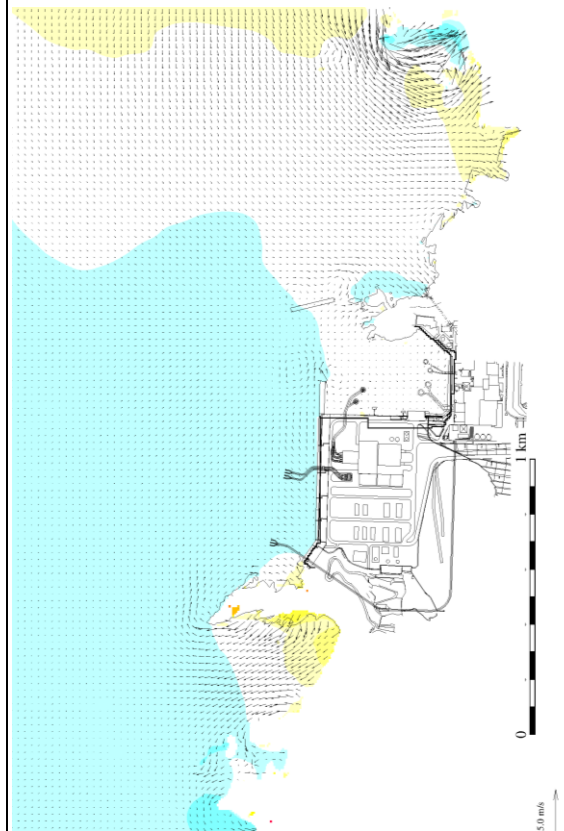
209分

209分30秒

発電所周辺海域（防波堤有り）

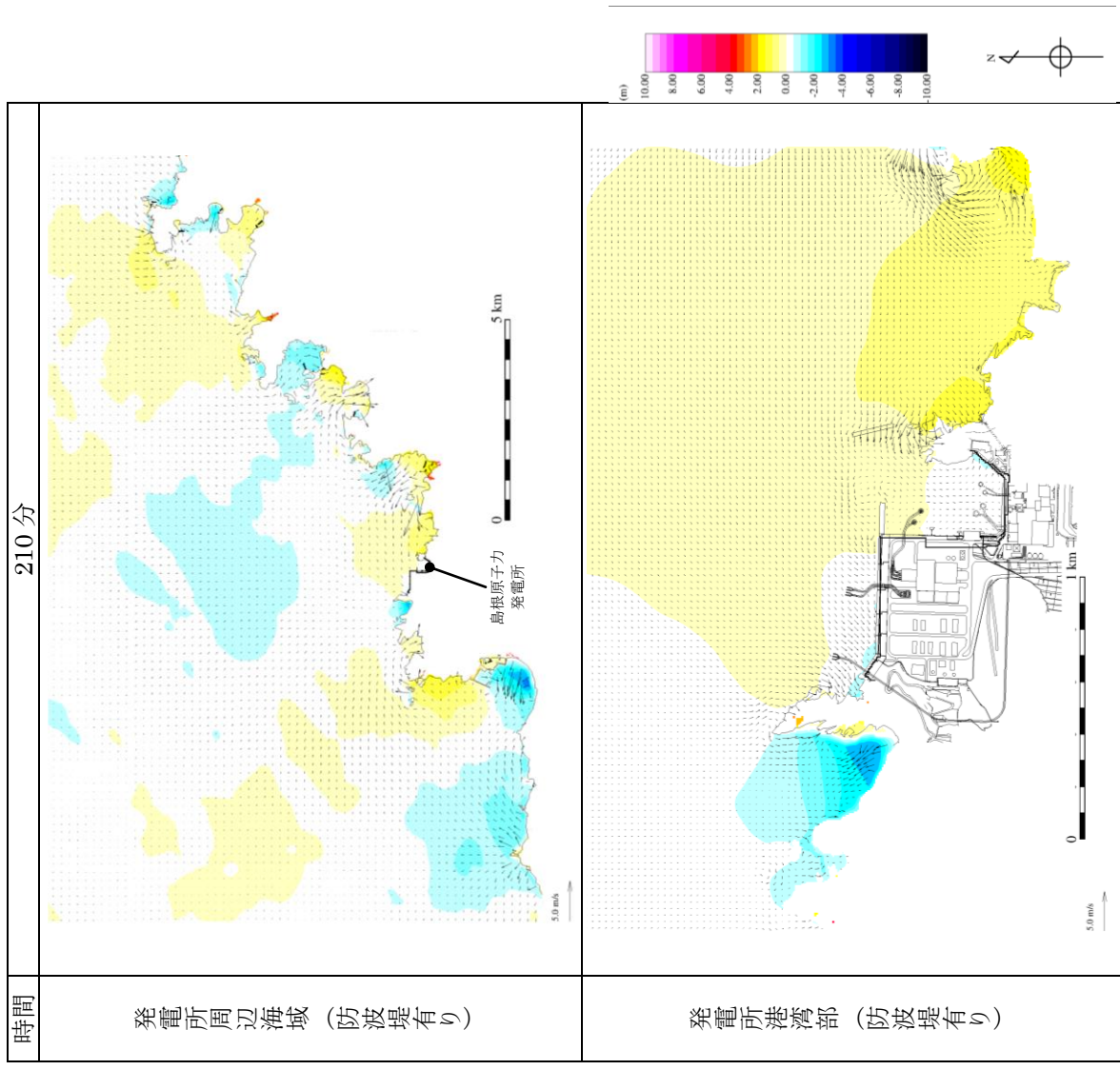


発電所港灣部（防波堤有り）



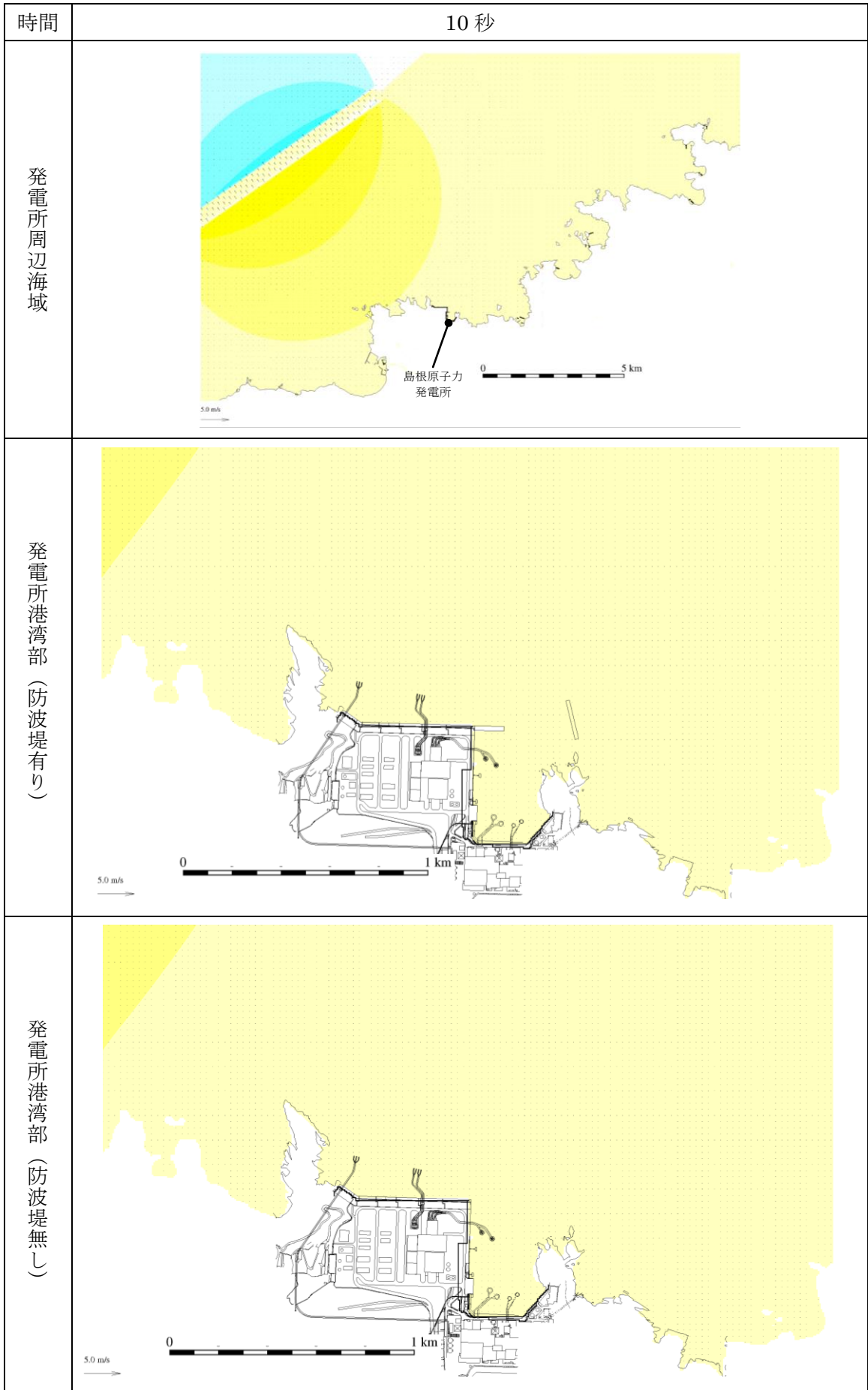
第3図(40) 基準津波3の水位変動・流向ベクトル





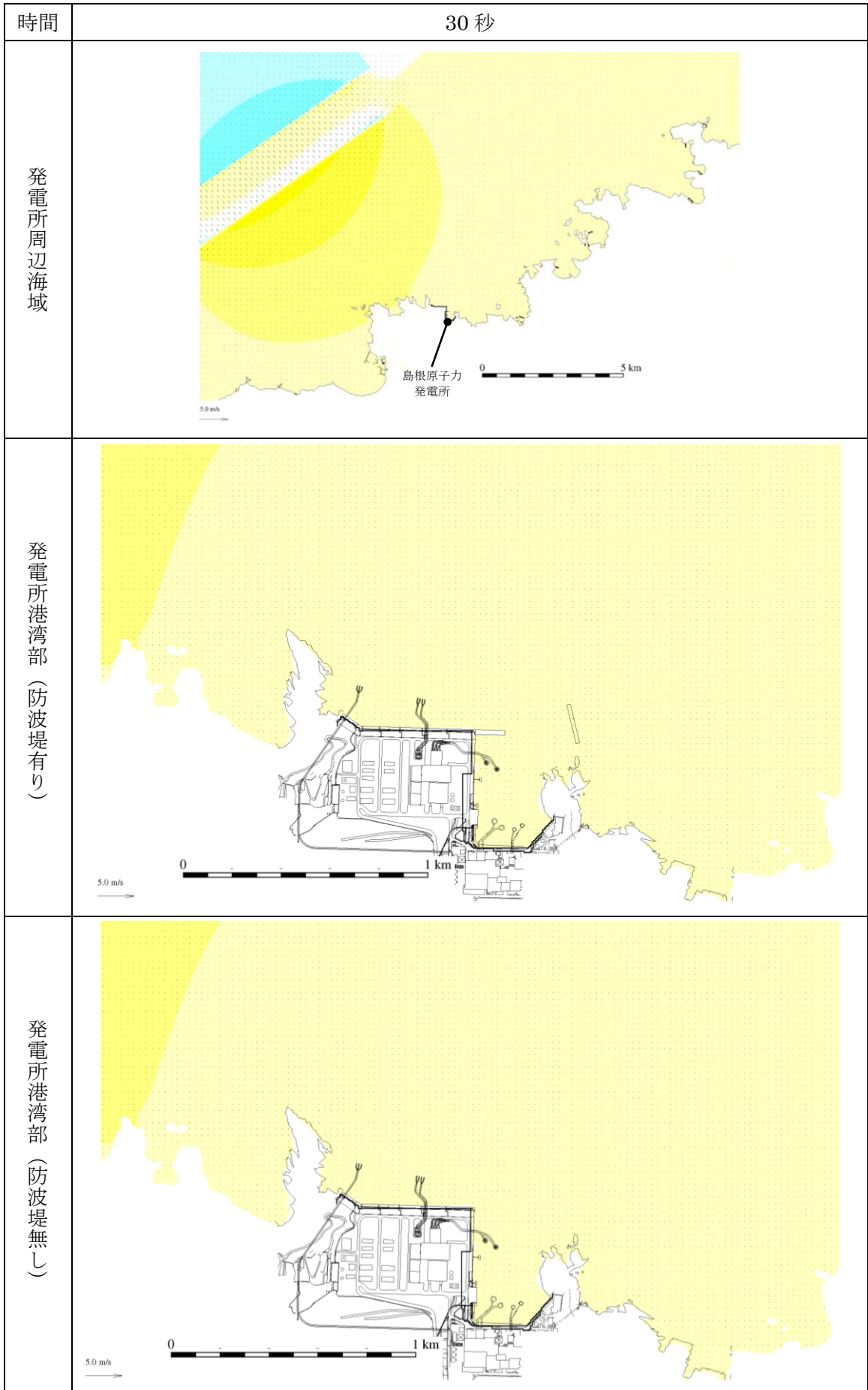
第 3 図(41) 基準津波 3 の水位変動・流向ベクトル



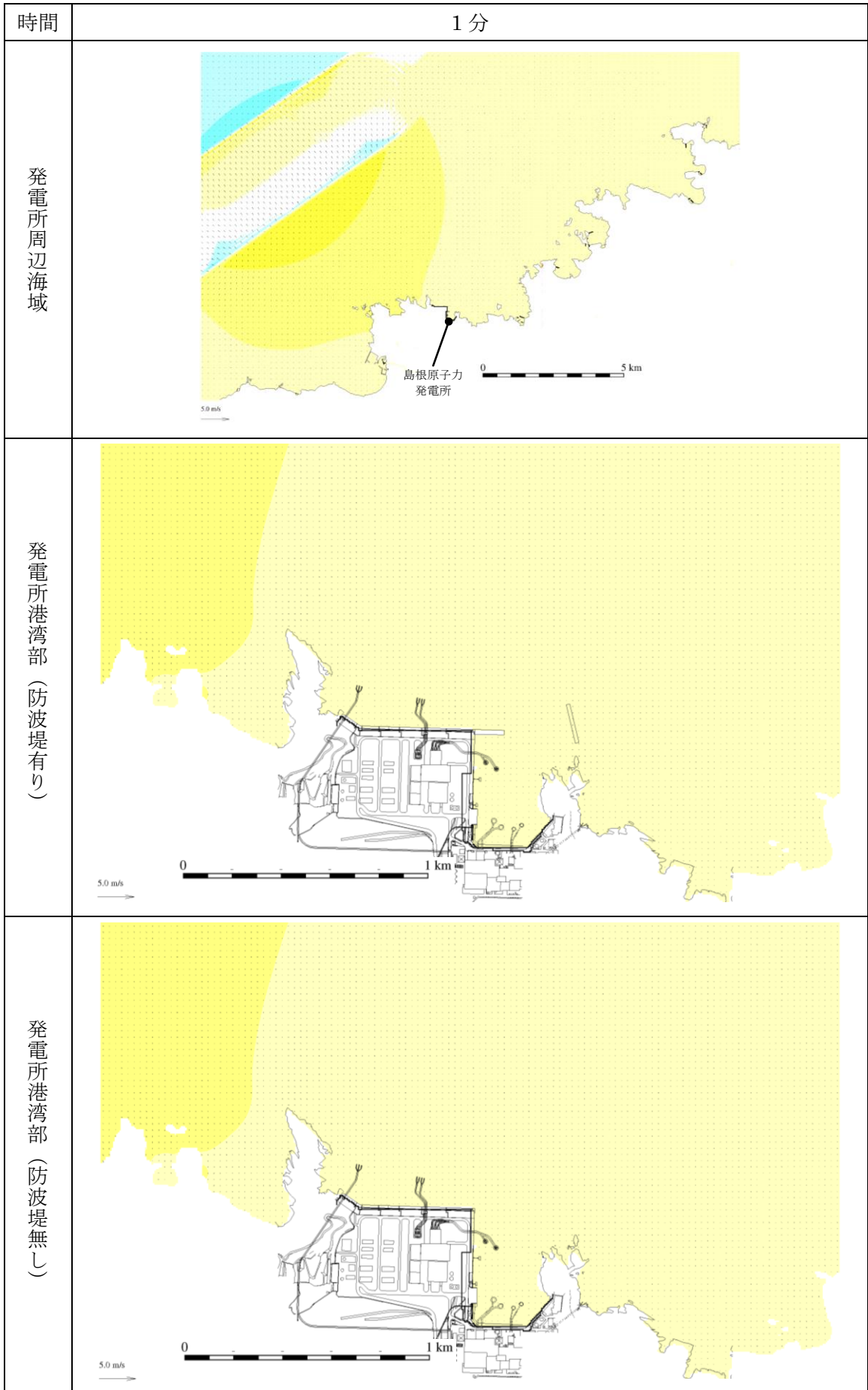


第 4 図(1) 基準津波 4 の水位変動・流向ベクトル



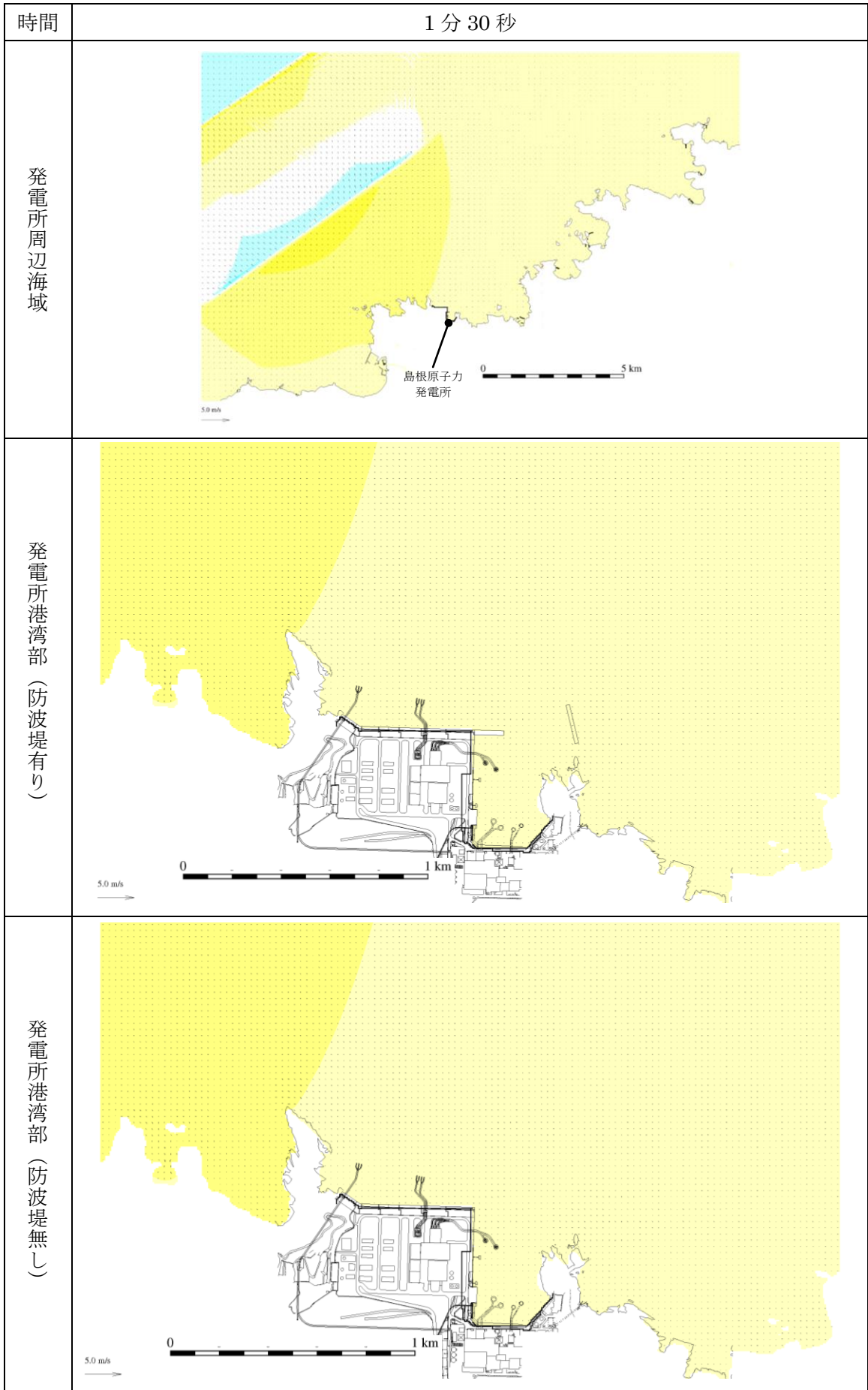


第 4 図(2) 基準津波 4 の水位変動・流向ベクトル

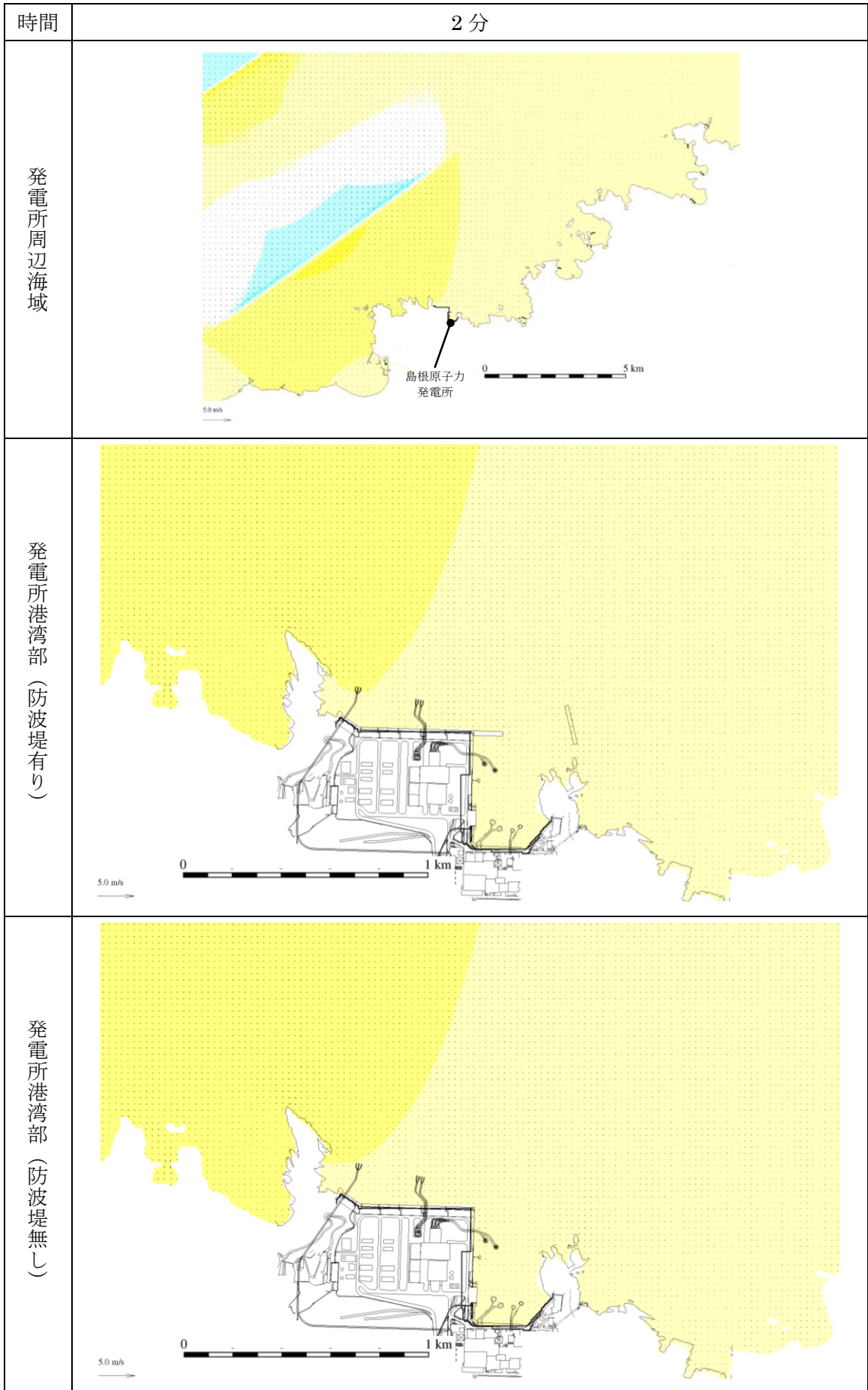


第 4 図(3) 基準津波 4 の水位変動・流向ベクトル



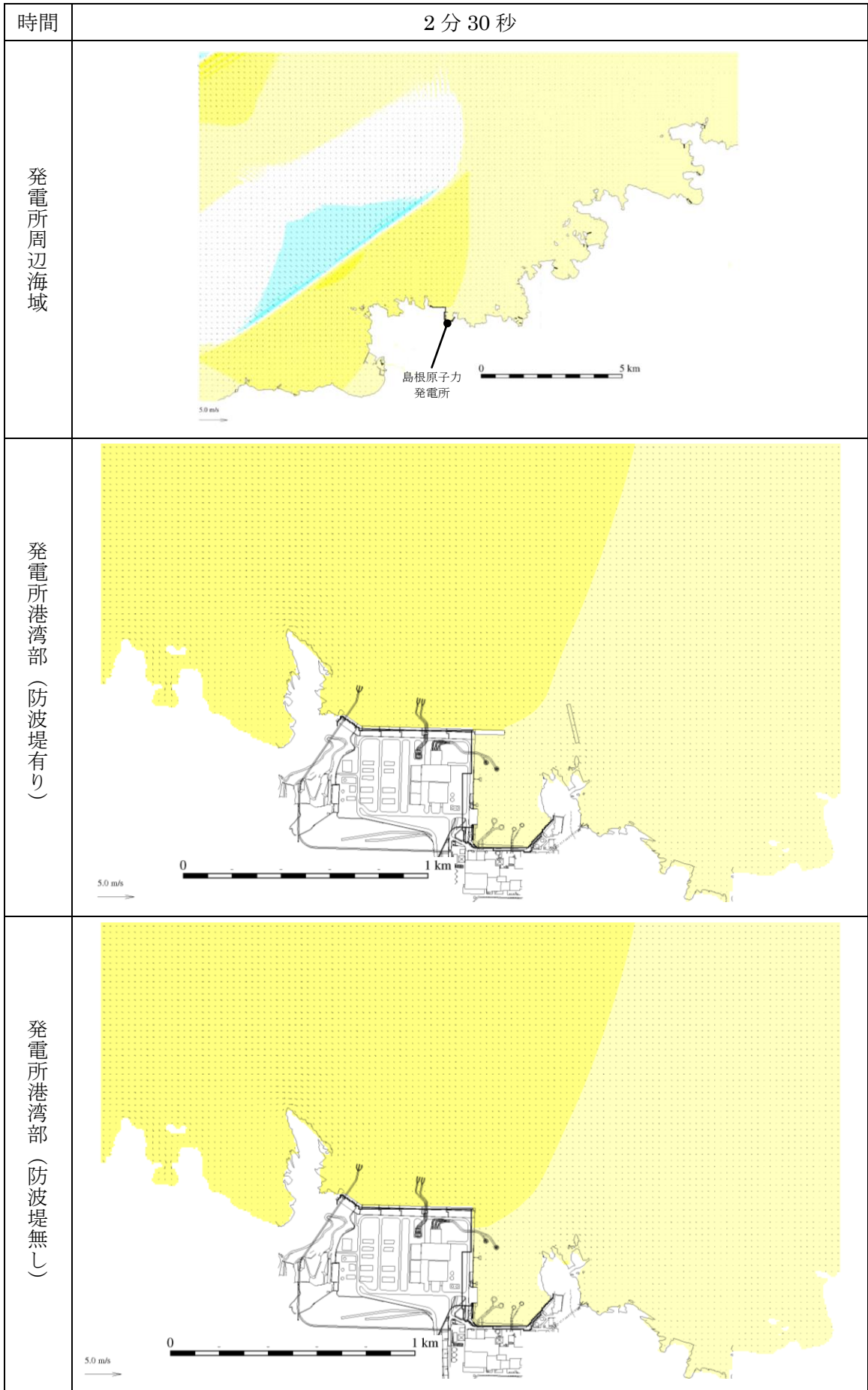


第 4 図(4) 基準津波 4 の水位変動・流向ベクトル

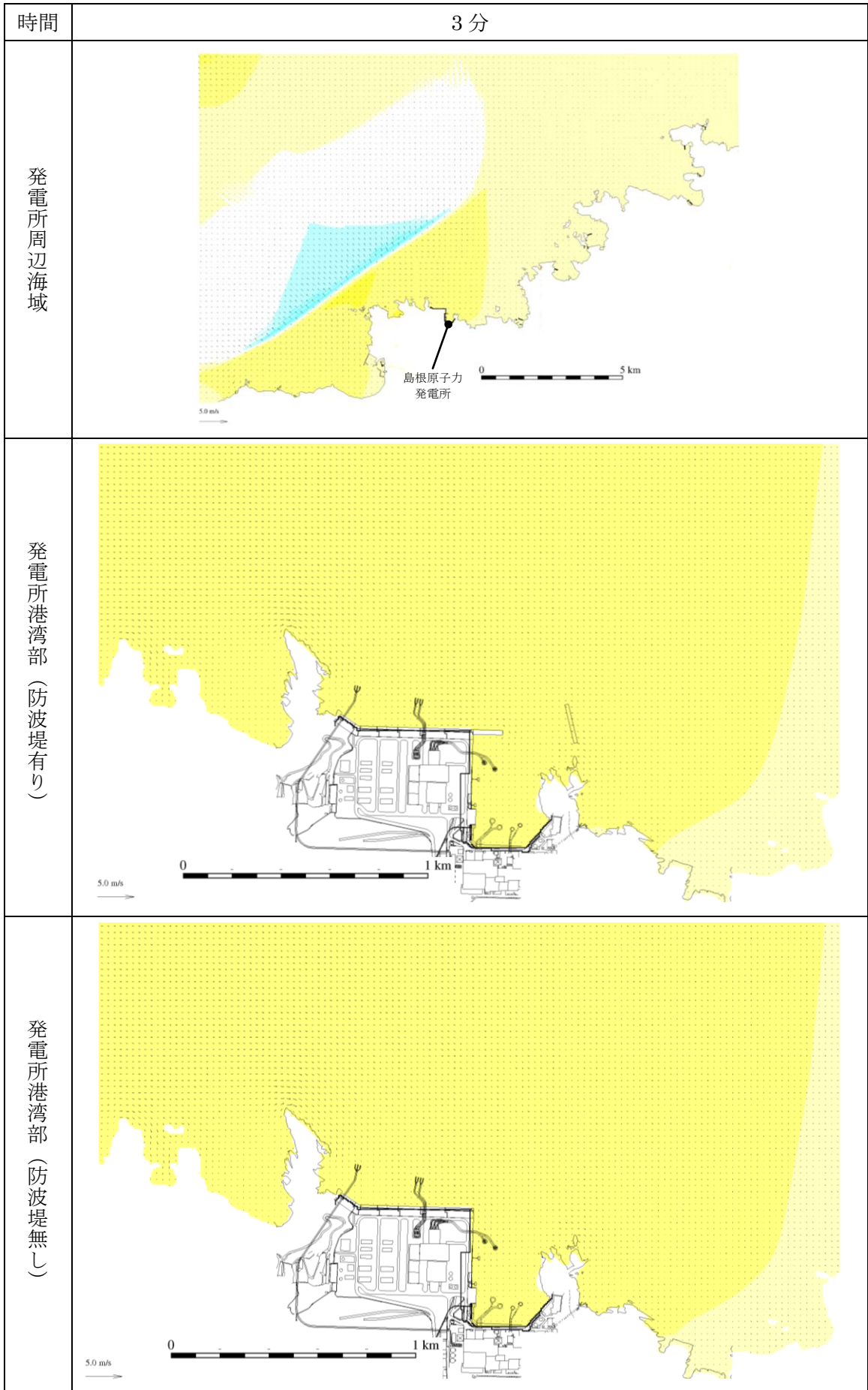


第 4 図(5) 基準津波 4 の水位変動・流向ベクトル



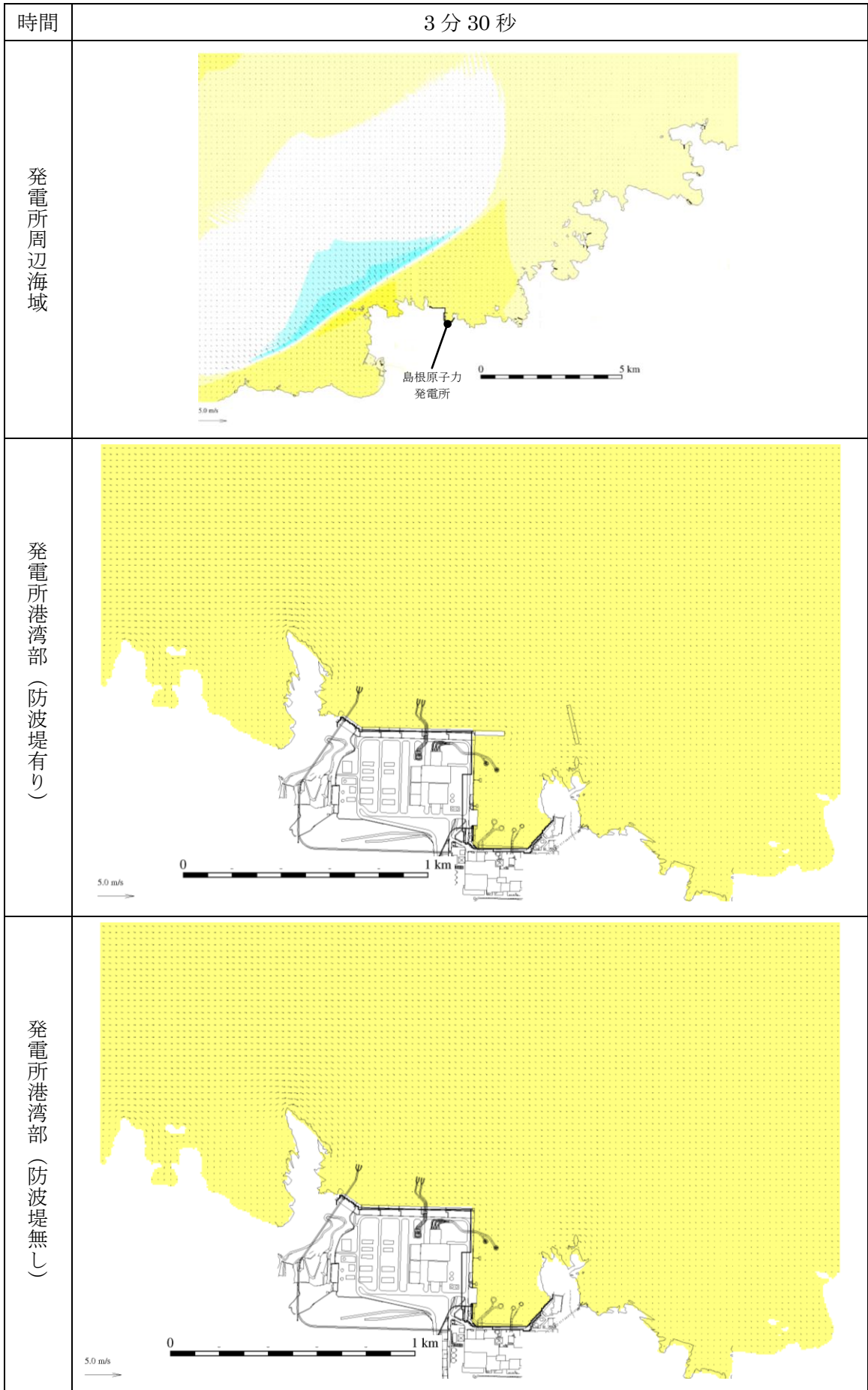


第 4 図(6) 基準津波 4 の水位変動・流向ベクトル

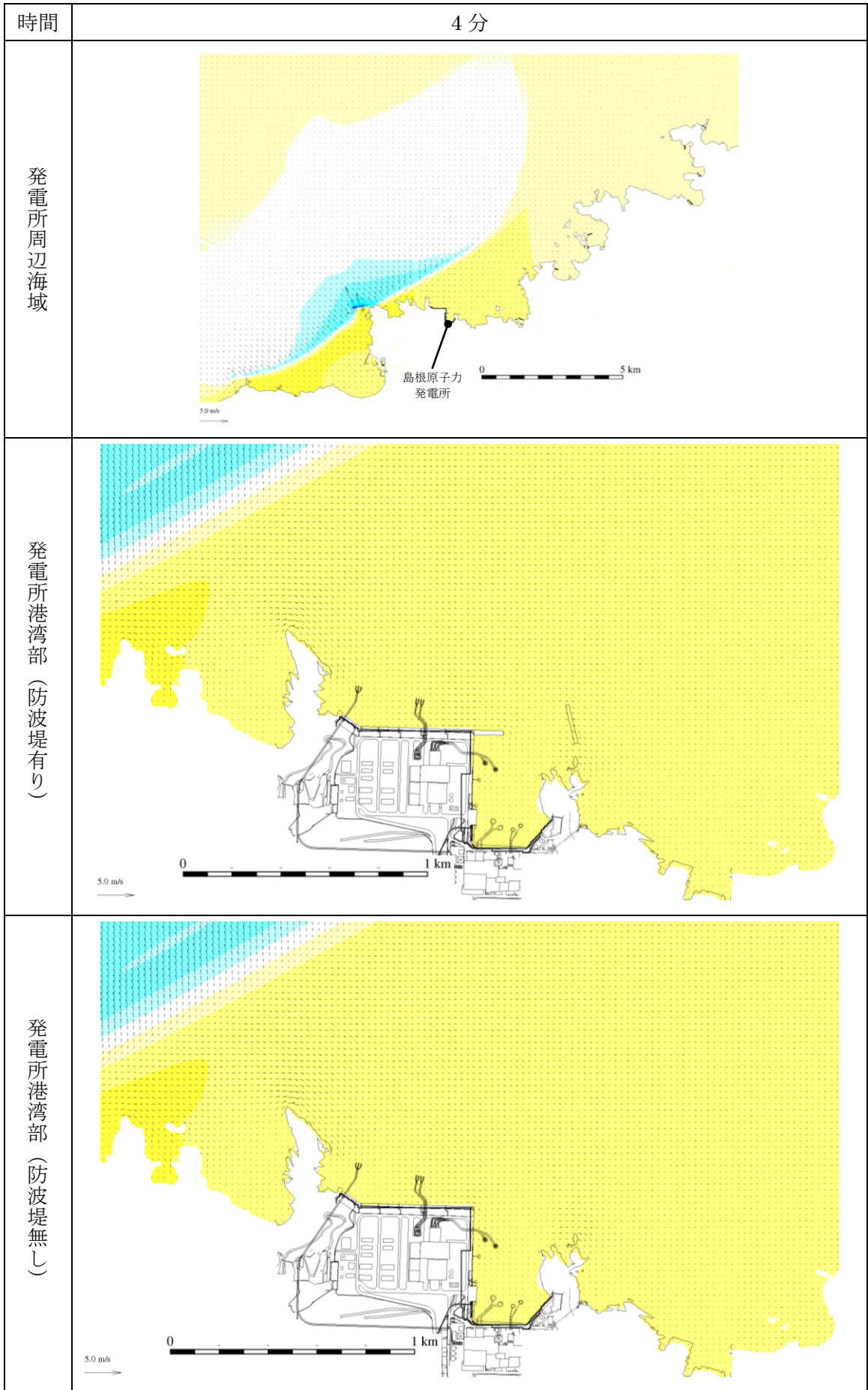


第 4 図(7) 基準津波 4 の水位変動・流向ベクトル



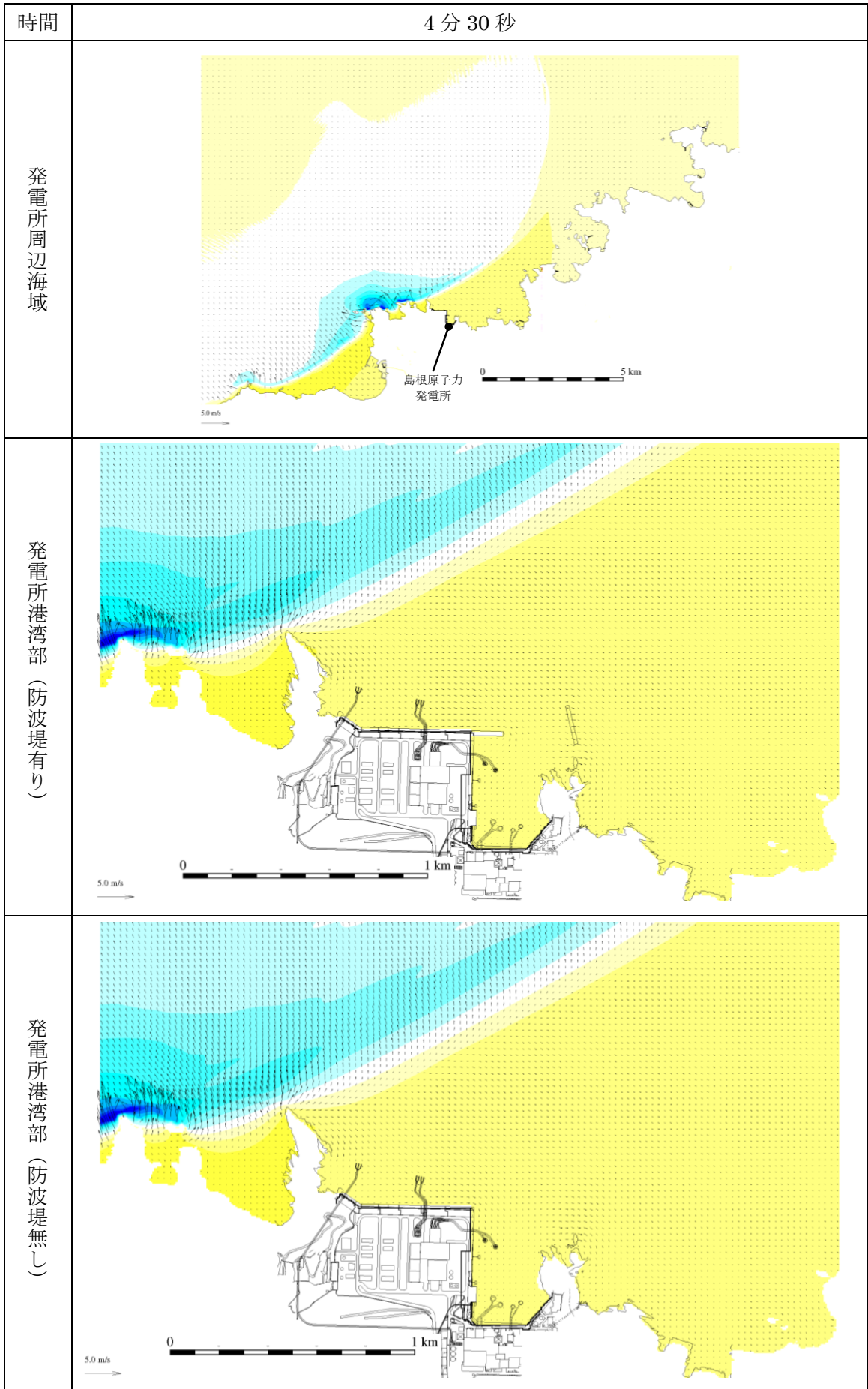


第 4 図(8) 基準津波 4 の水位変動・流向ベクトル

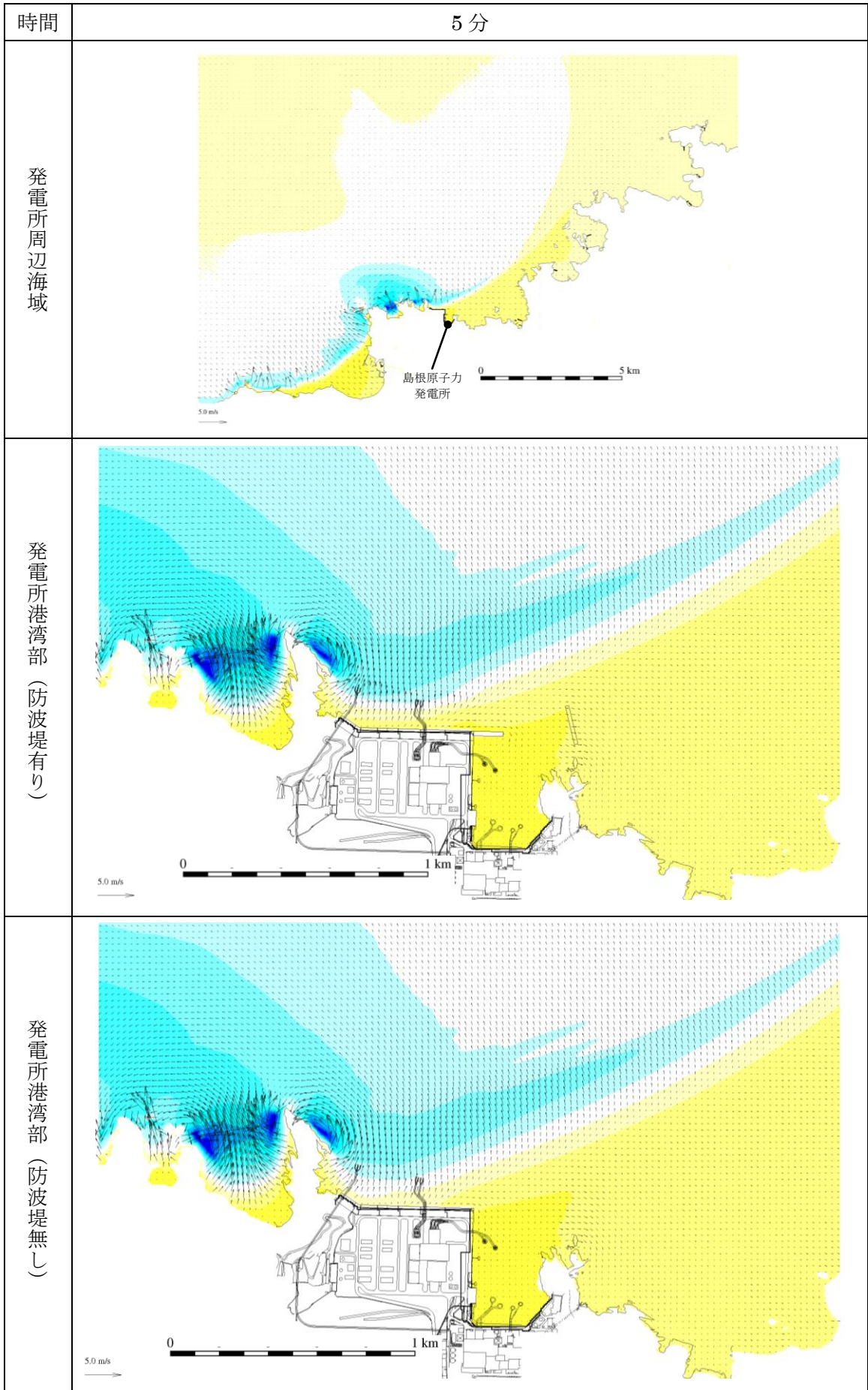


第 4 図(9) 基準津波 4 の水位変動・流向ベクトル



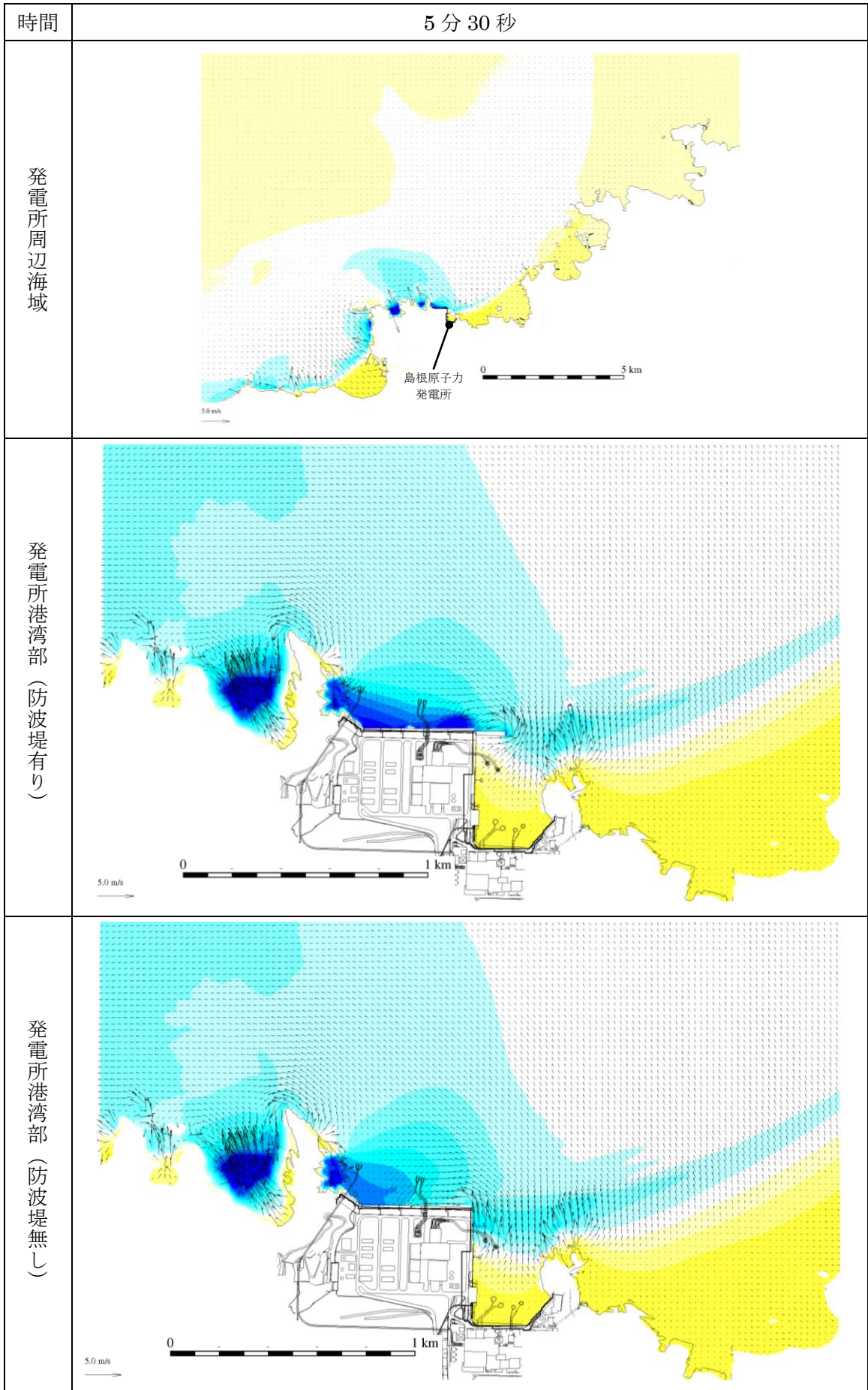


第4図(10) 基準津波4の水位変動・流向ベクトル



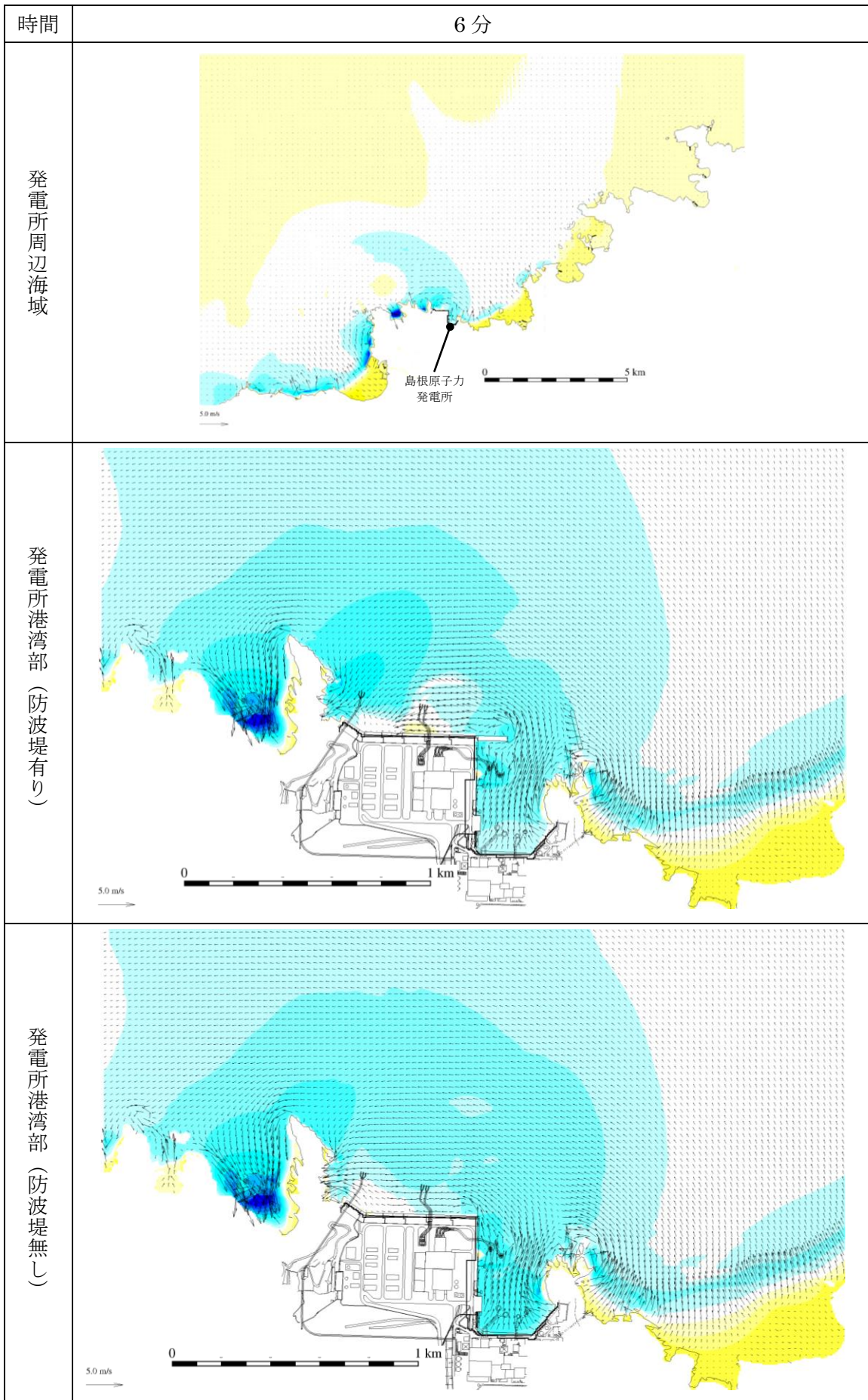
第 4 図(11) 基準津波 4 の水位変動・流向ベクトル





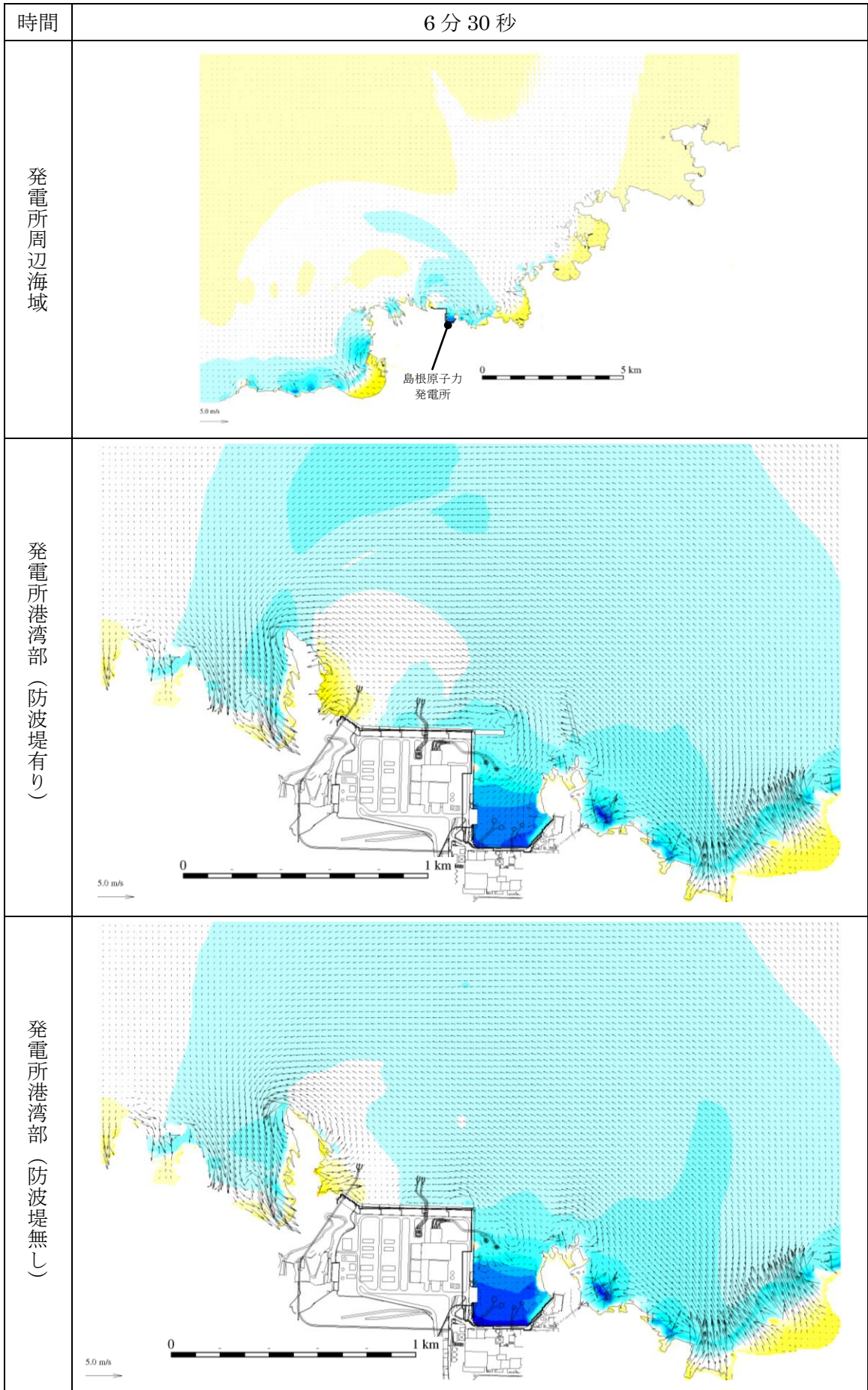
第4図(12) 基準津波4の水位変動・流向ベクトル





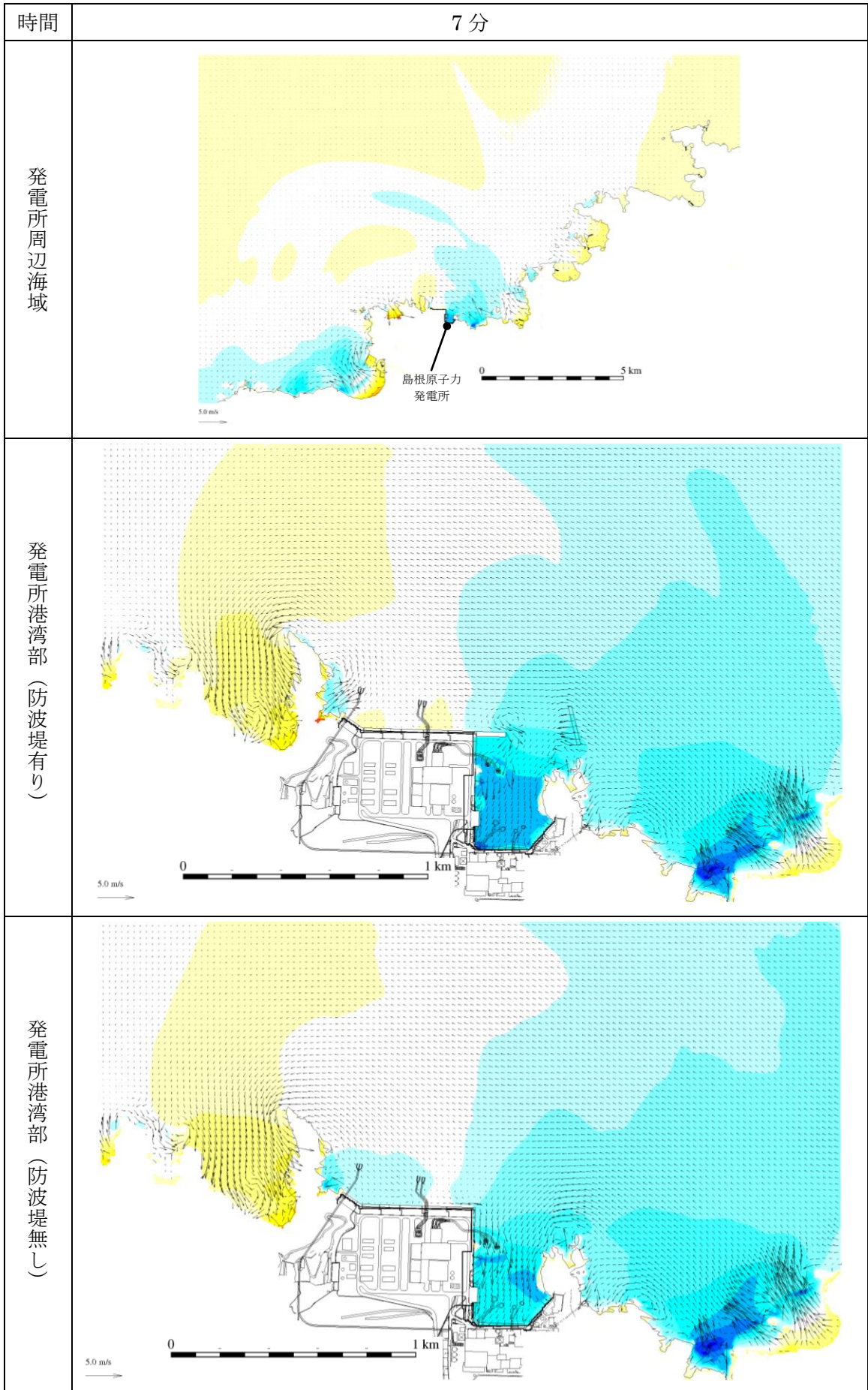
第 4 図(13) 基準津波 4 の水位変動・流向ベクトル





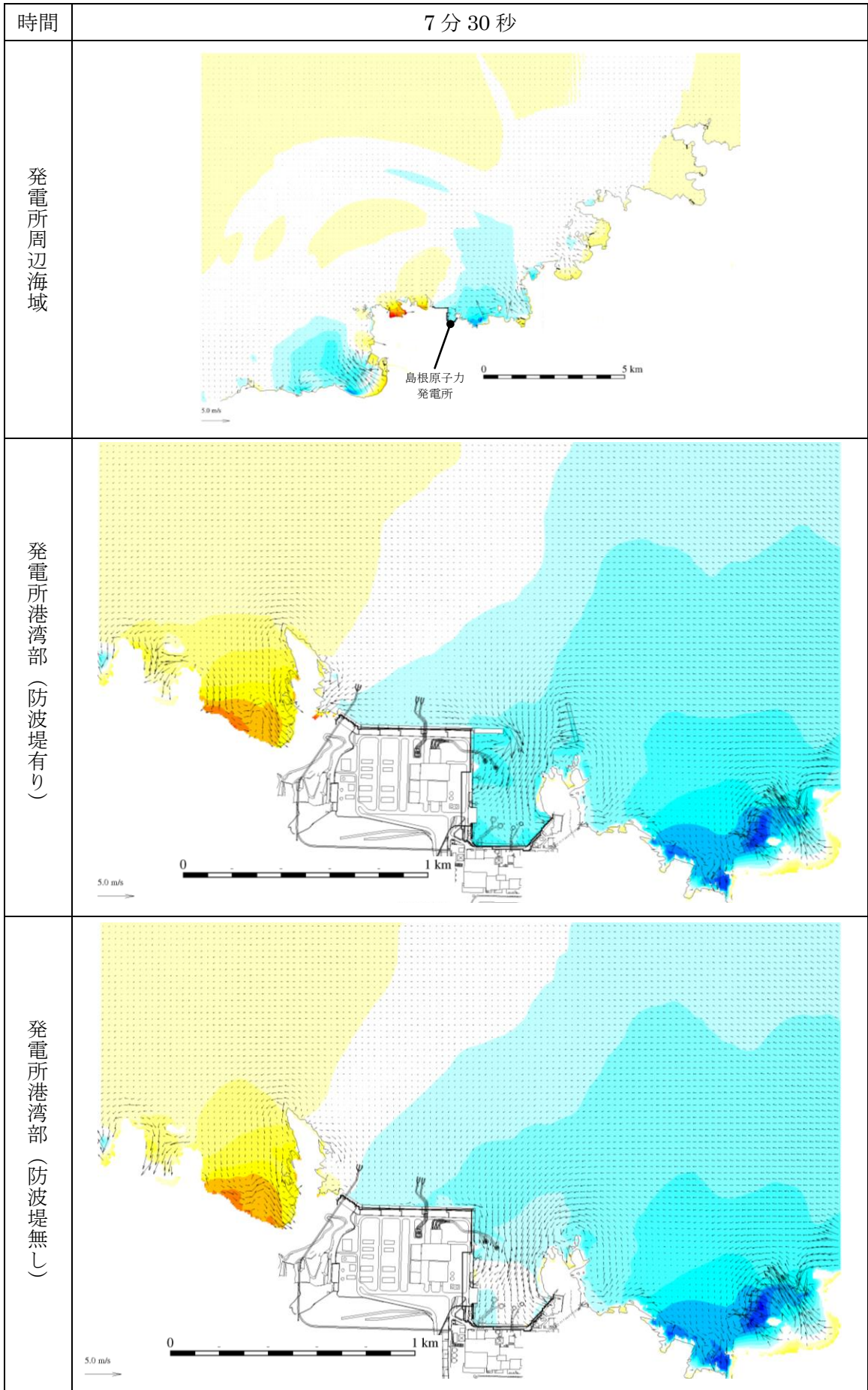
第4図(14) 基準津波4の水位変動・流向ベクトル



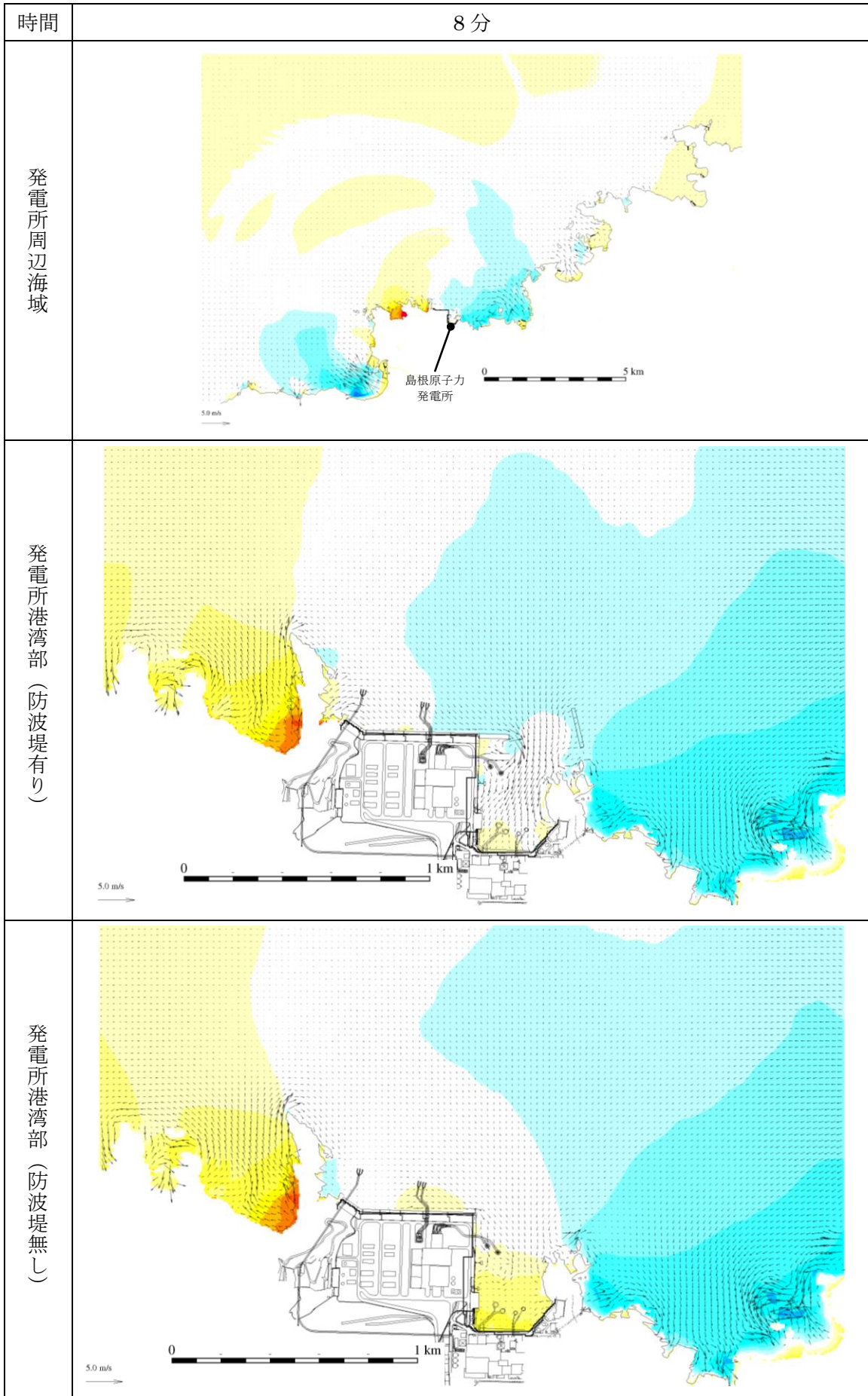


第 4 図(15) 基準津波 4 の水位変動・流向ベクトル



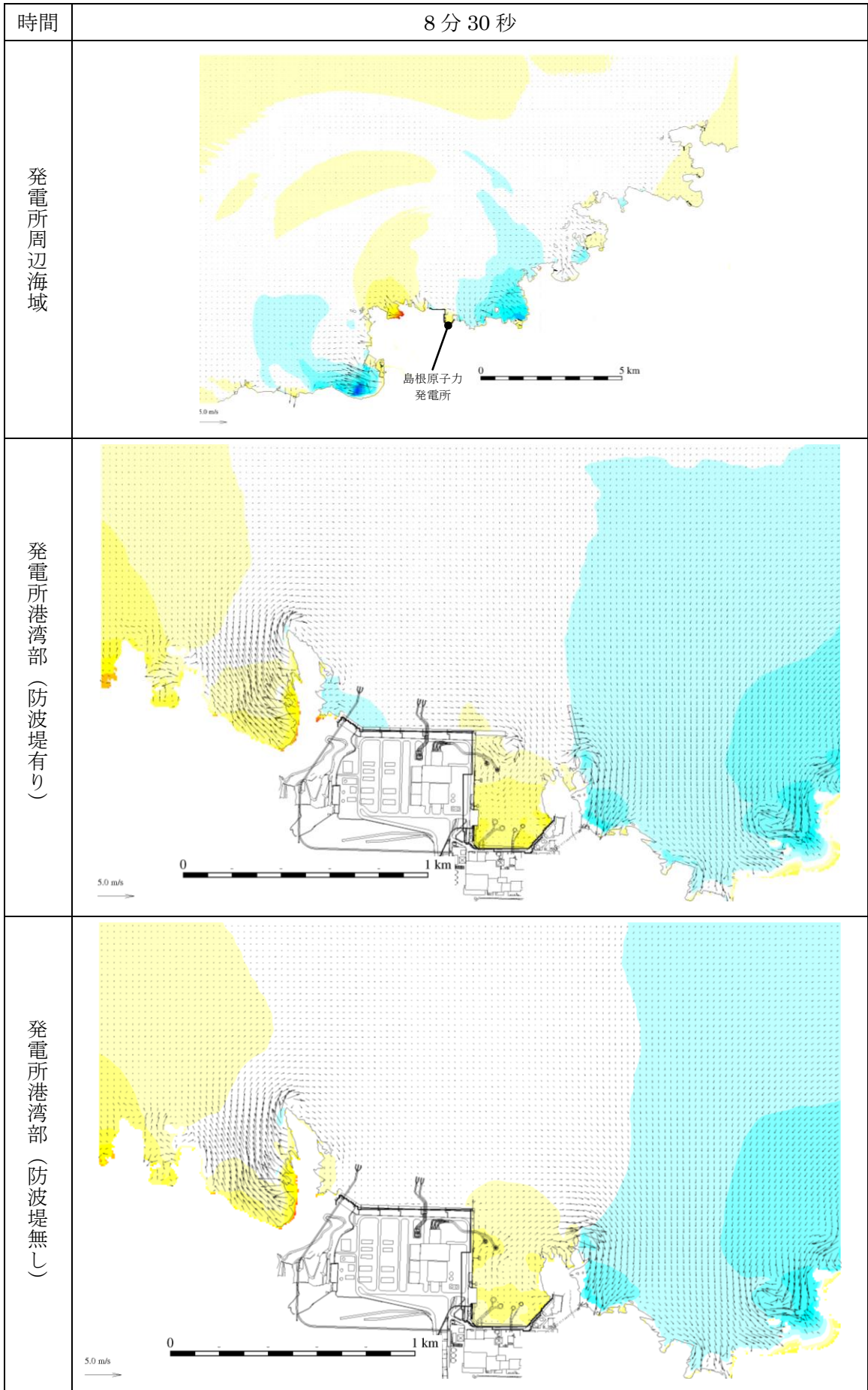


第4図(16) 基準津波4の水位変動・流向ベクトル

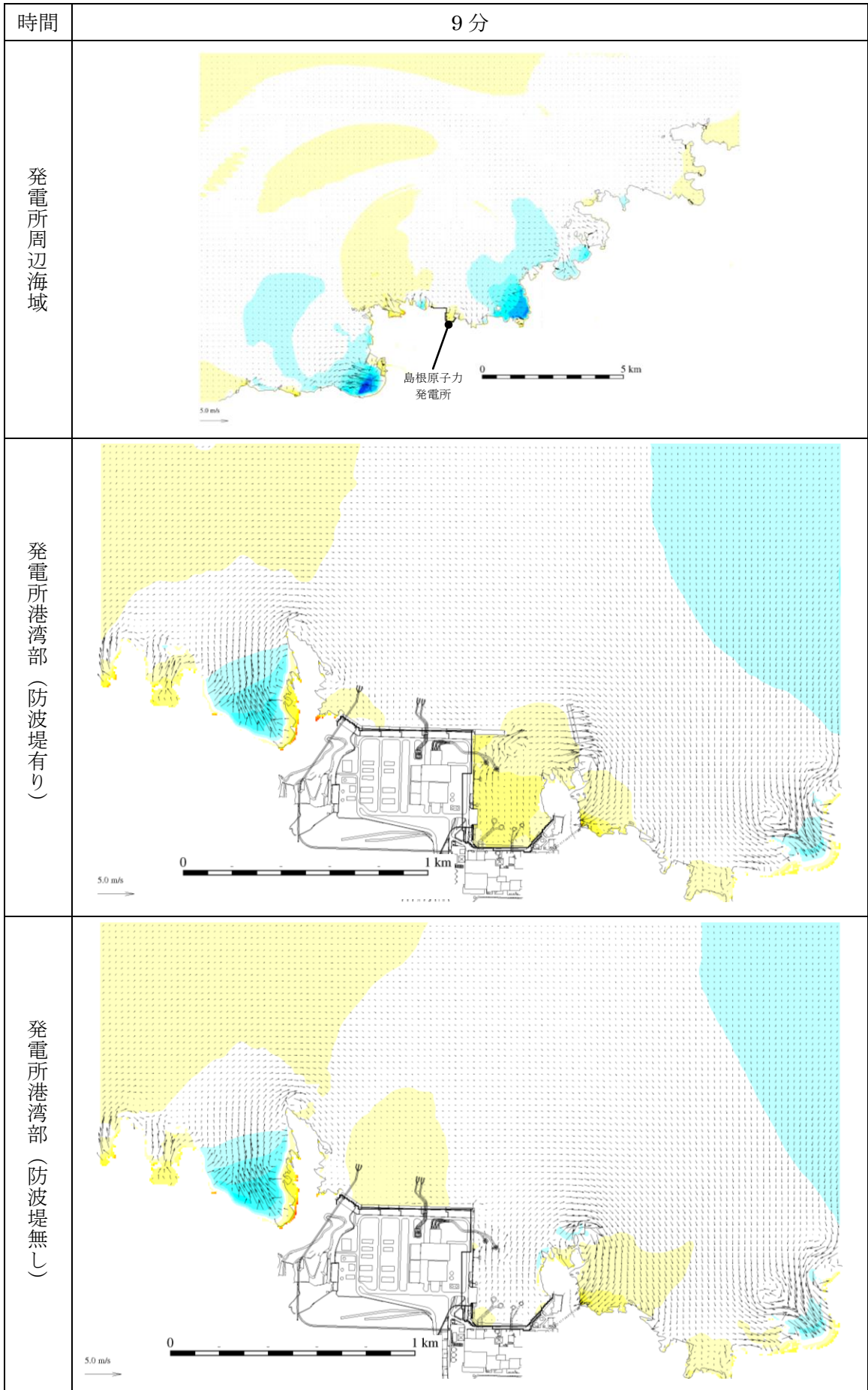


第 4 図(17) 基準津波 4 の水位変動・流向ベクトル



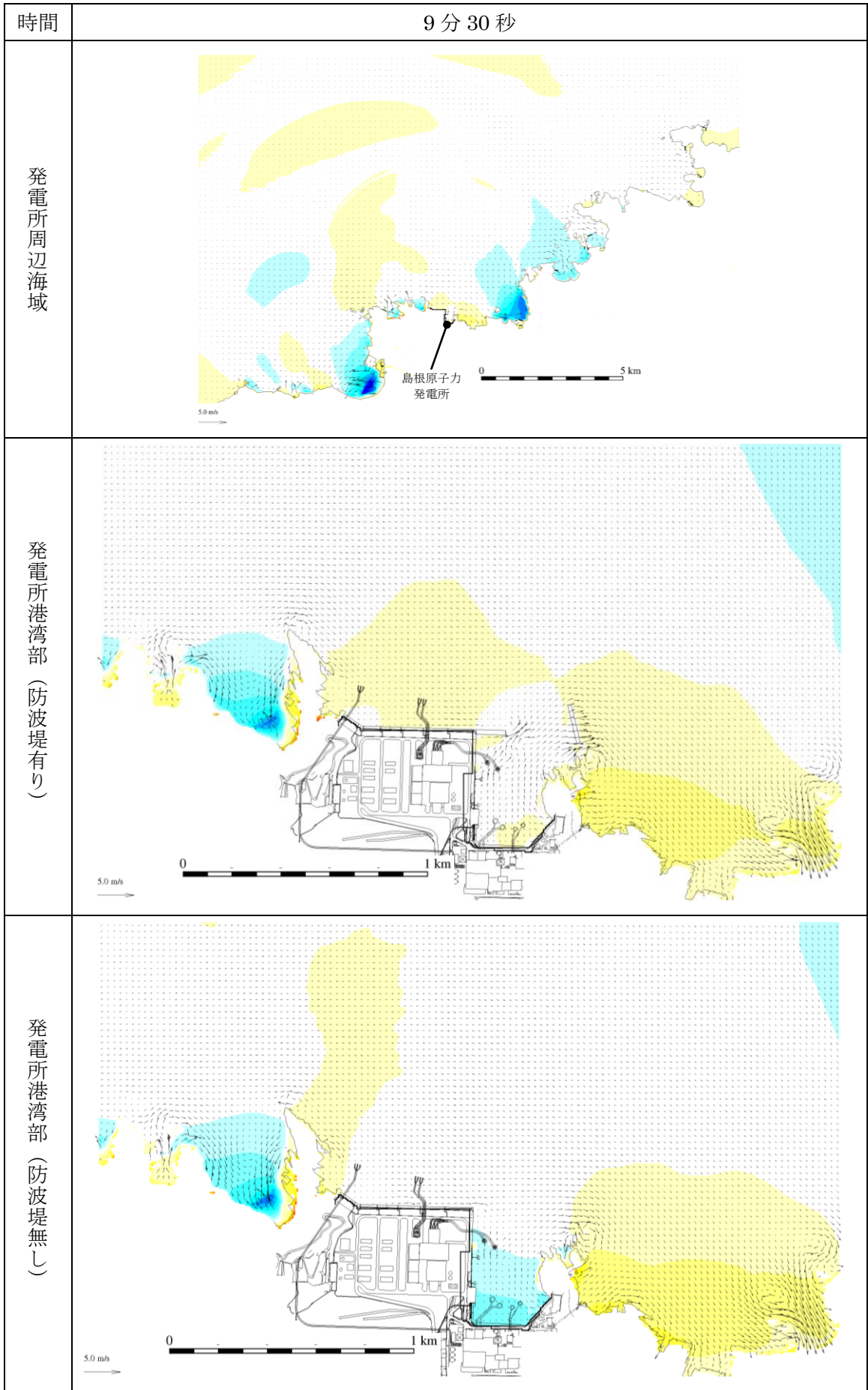


第4図(18) 基準津波4の水位変動・流向ベクトル

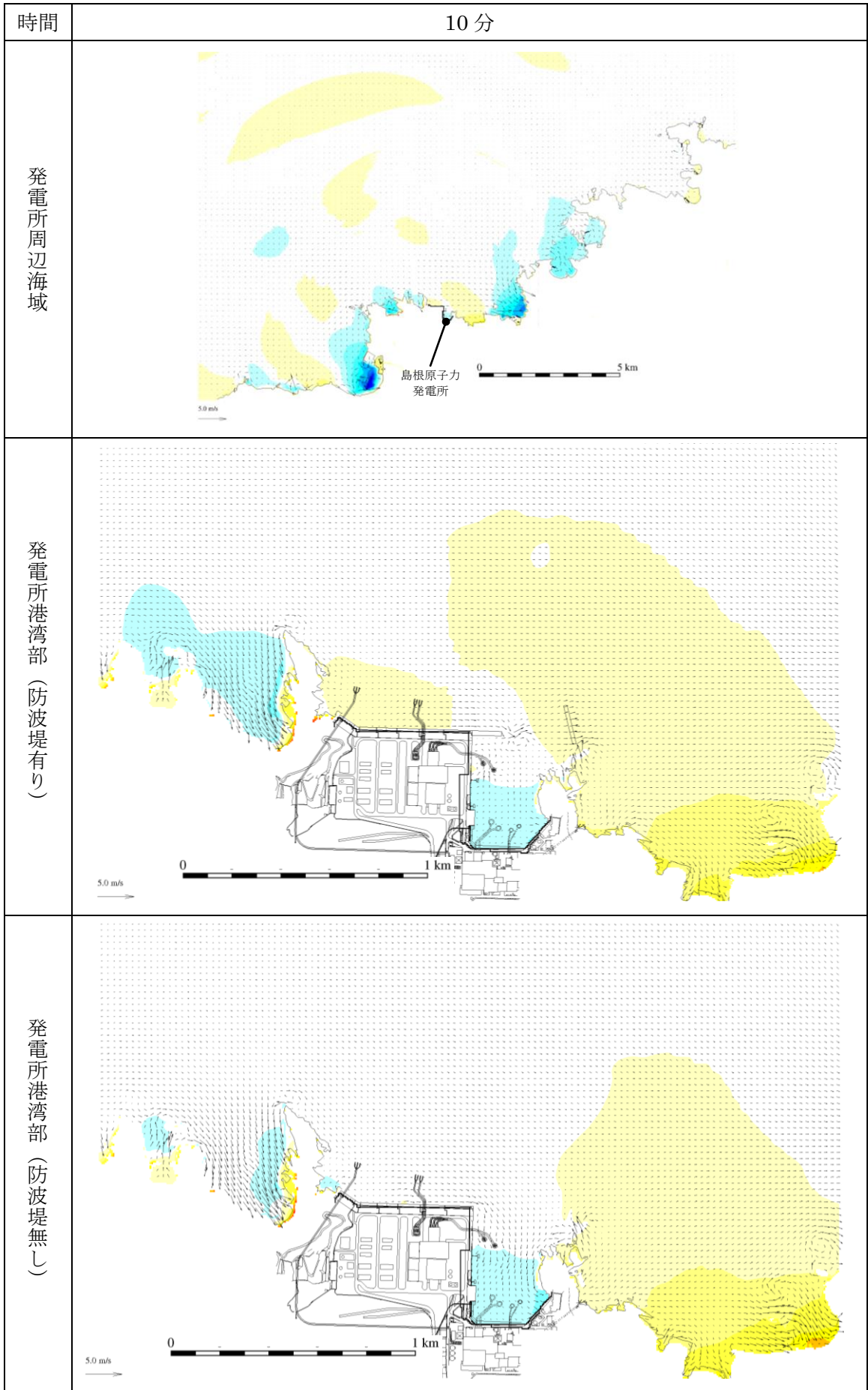


第 4 図(19) 基準津波 4 の水位変動・流向ベクトル



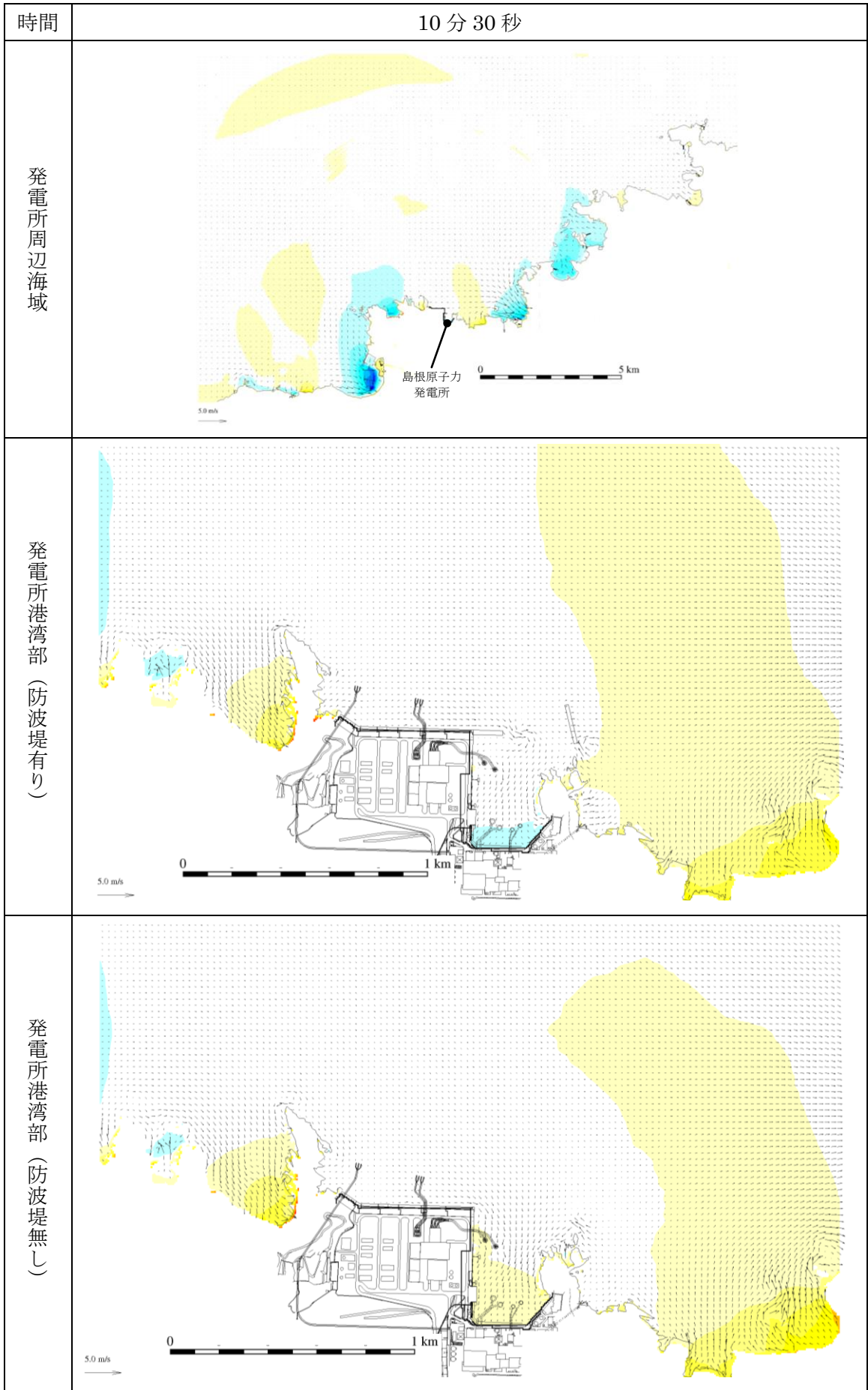


第 4 図(20) 基準津波 4 の水位変動・流向ベクトル

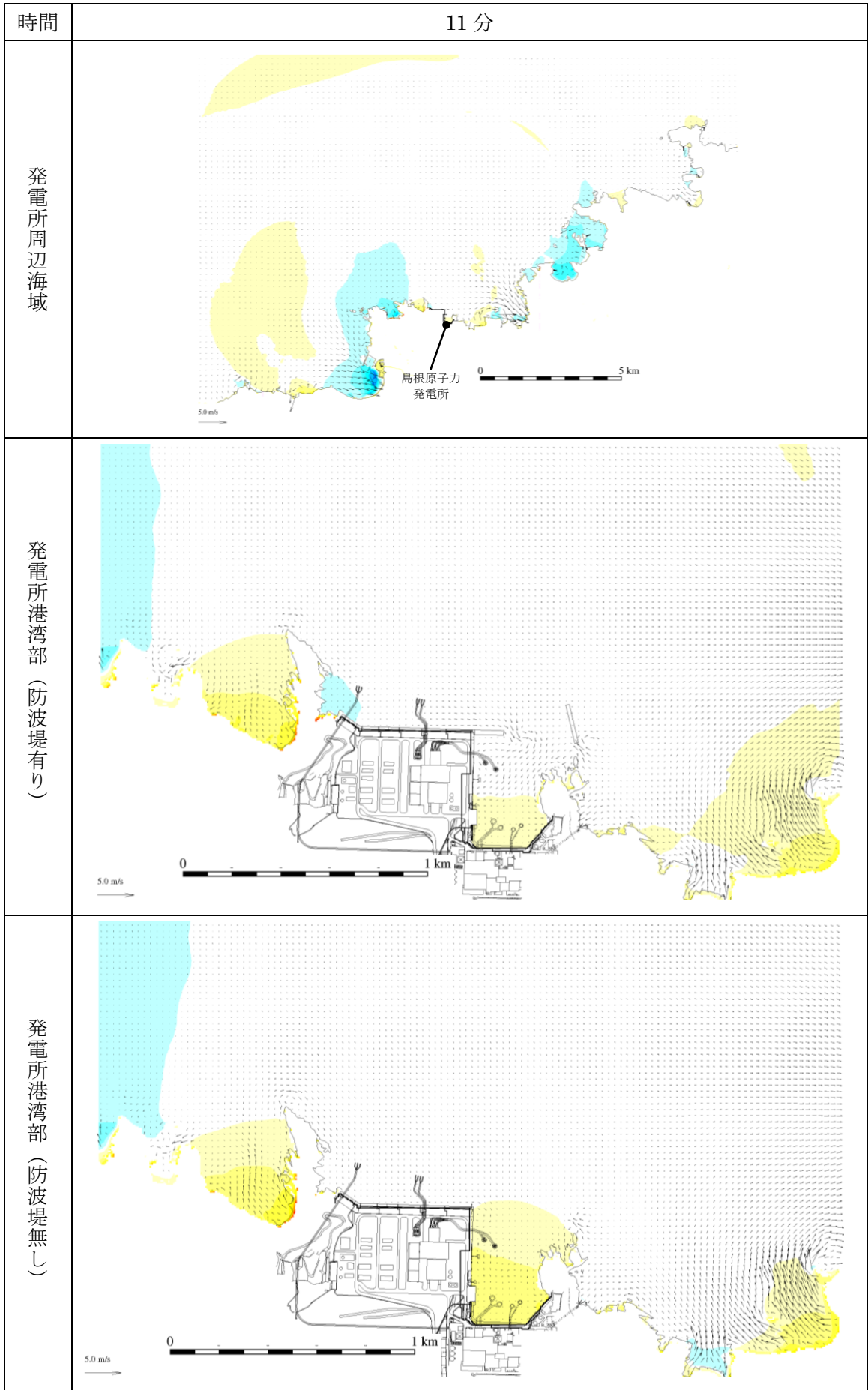


第 4 図(21) 基準津波 4 の水位変動・流向ベクトル



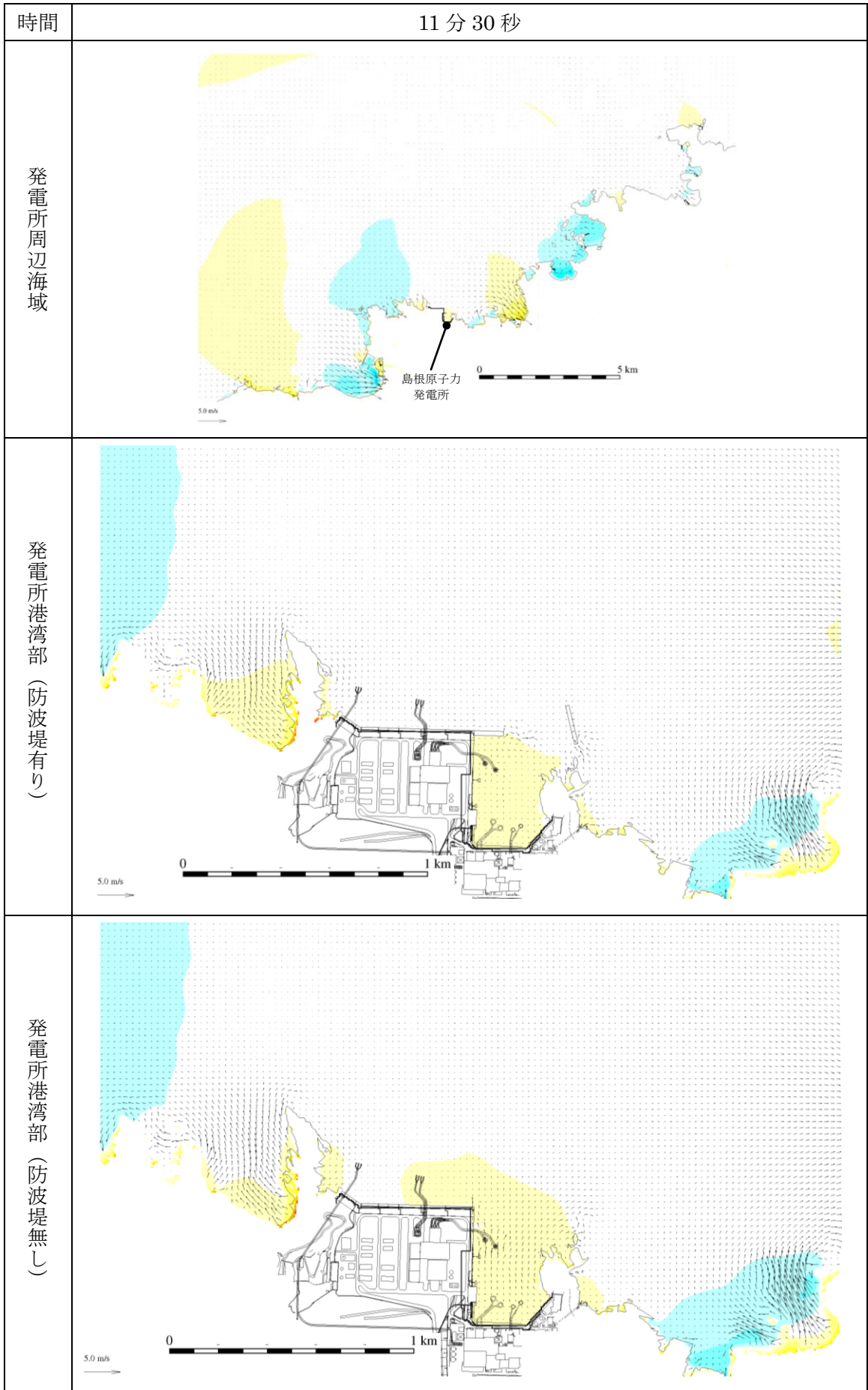


第 4 図(22) 基準津波 4 の水位変動・流向ベクトル

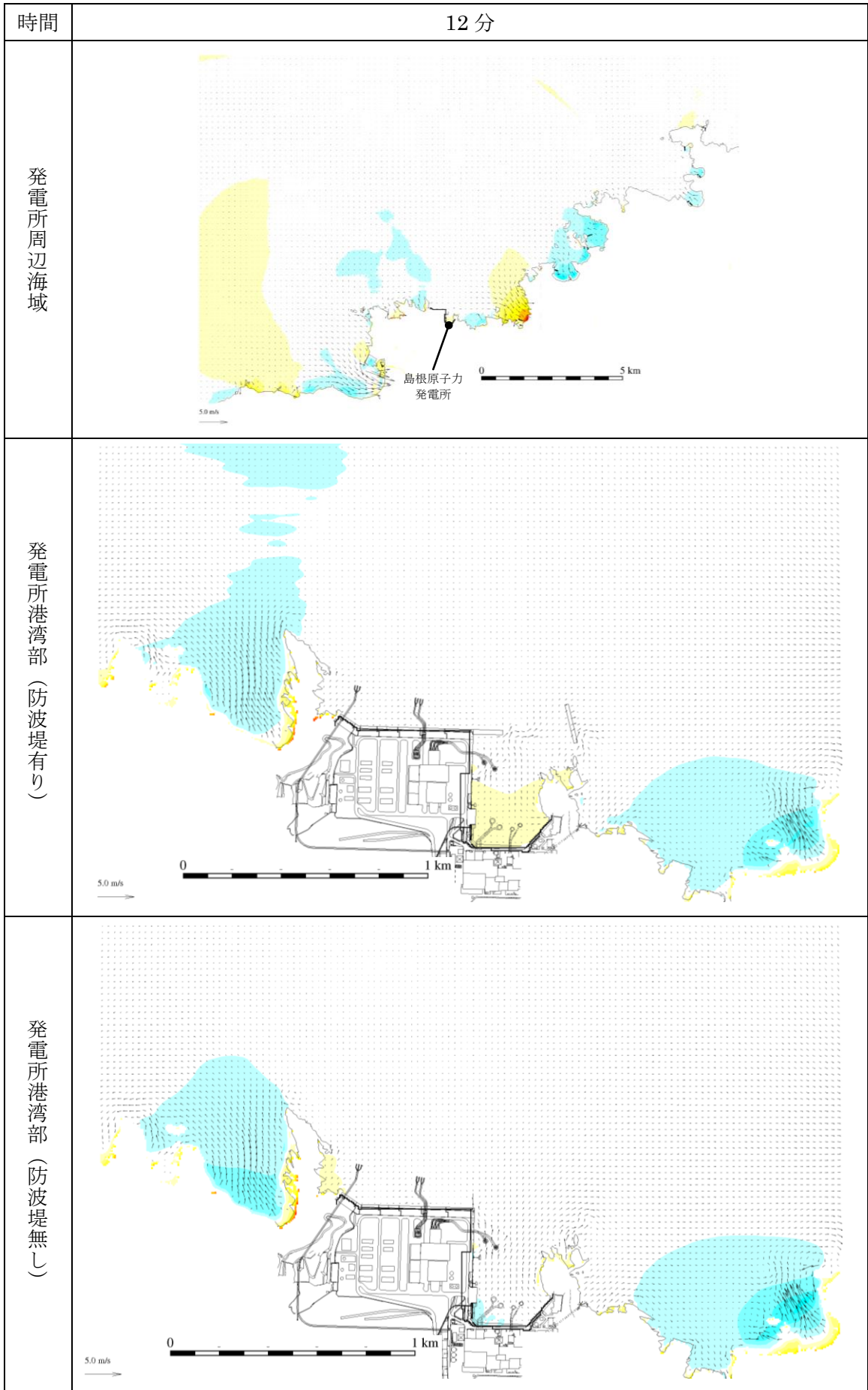


第 4 図(23) 基準津波 4 の水位変動・流向ベクトル



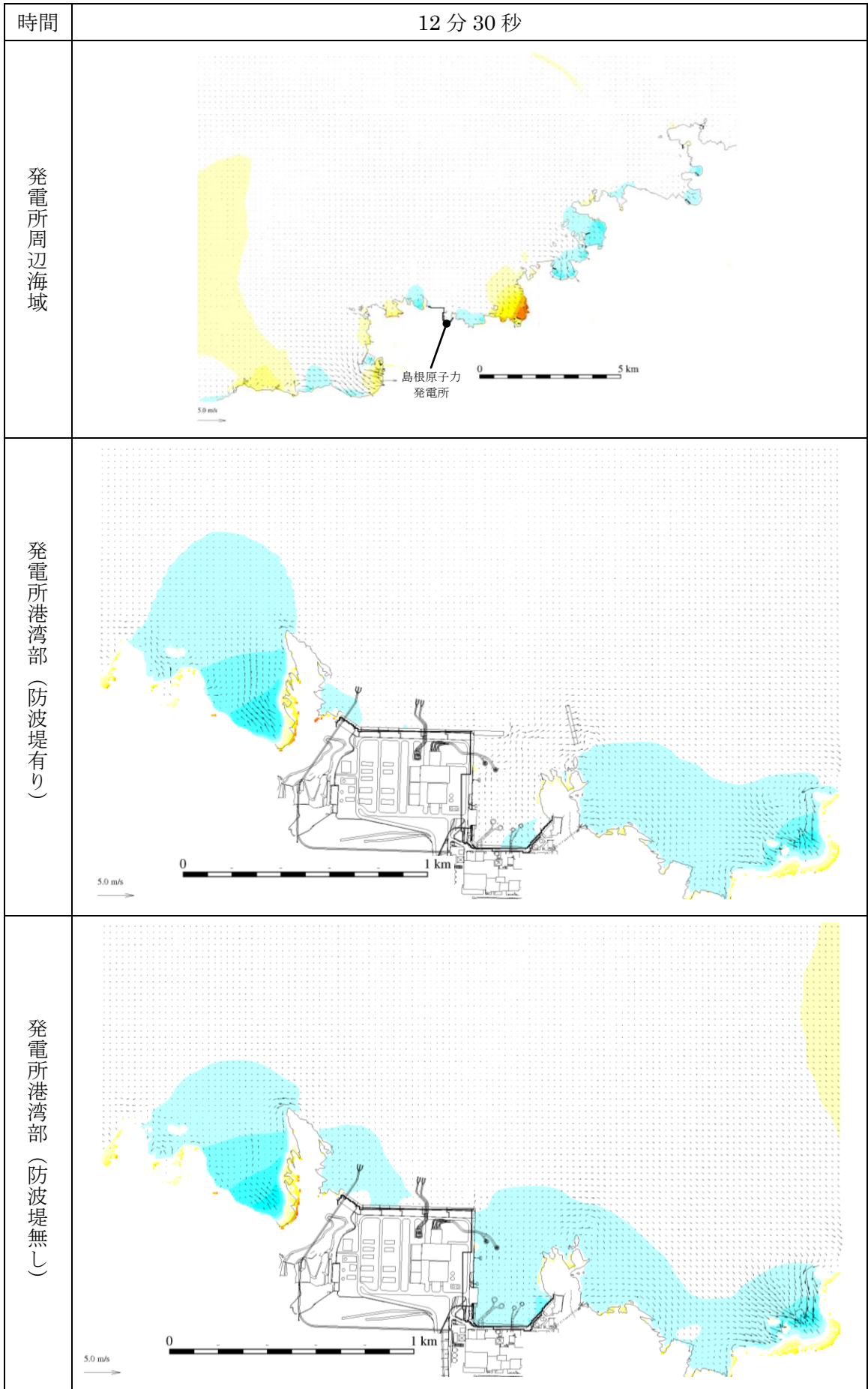


第 4 図(24) 基準津波 4 の水位変動・流向ベクトル

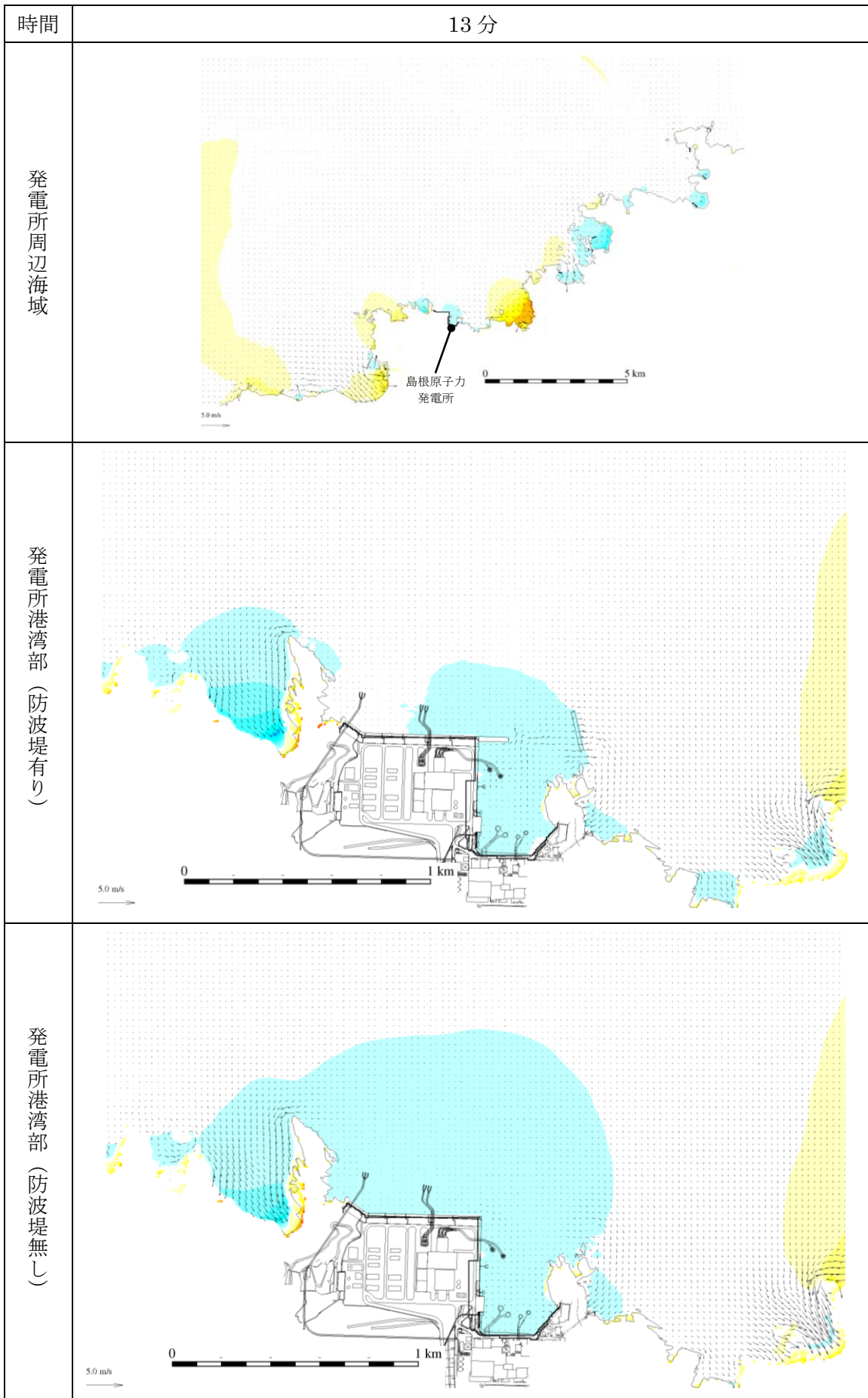


第 4 図(25) 基準津波 4 の水位変動・流向ベクトル



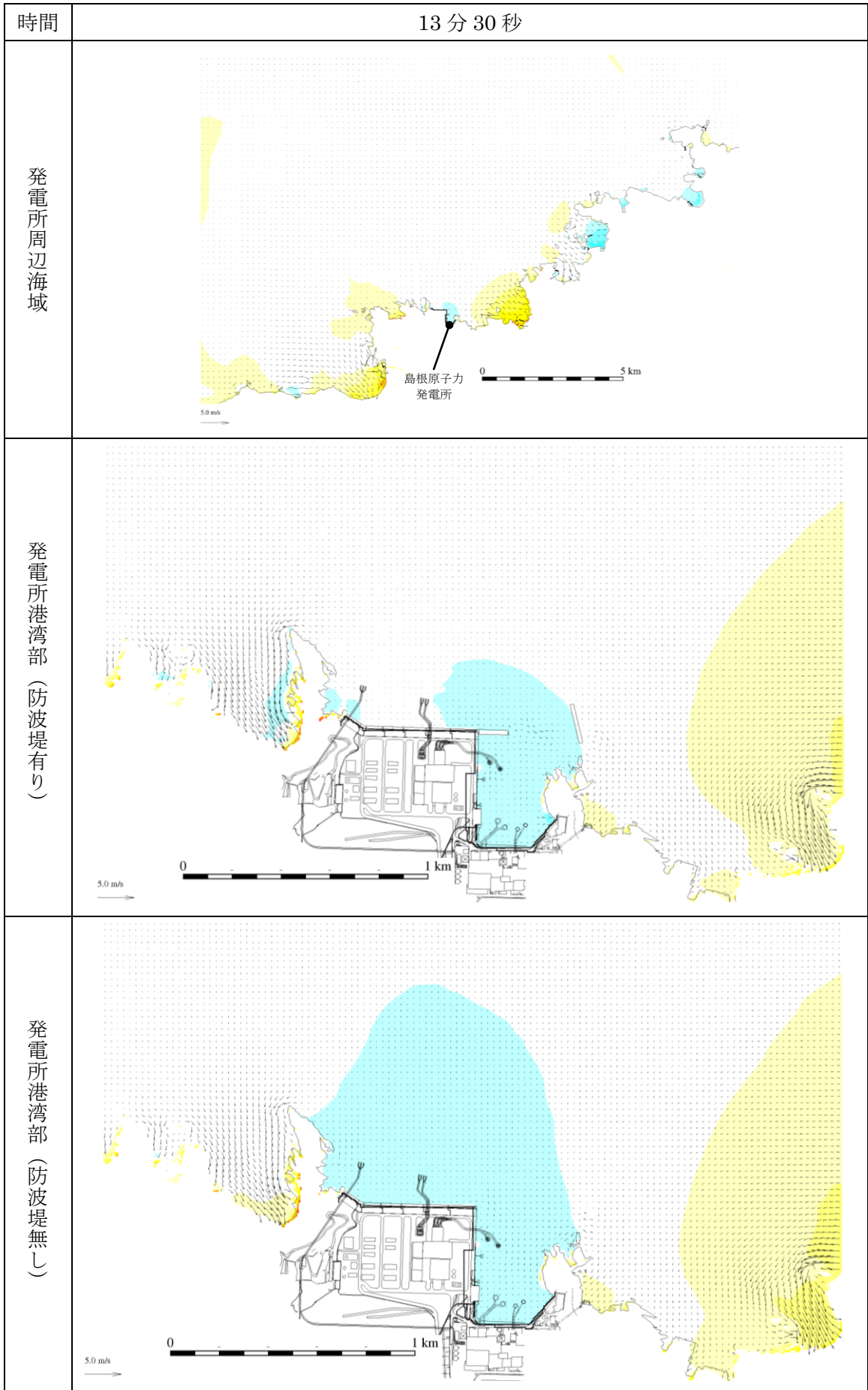


第 4 図(26) 基準津波 4 の水位変動・流向ベクトル

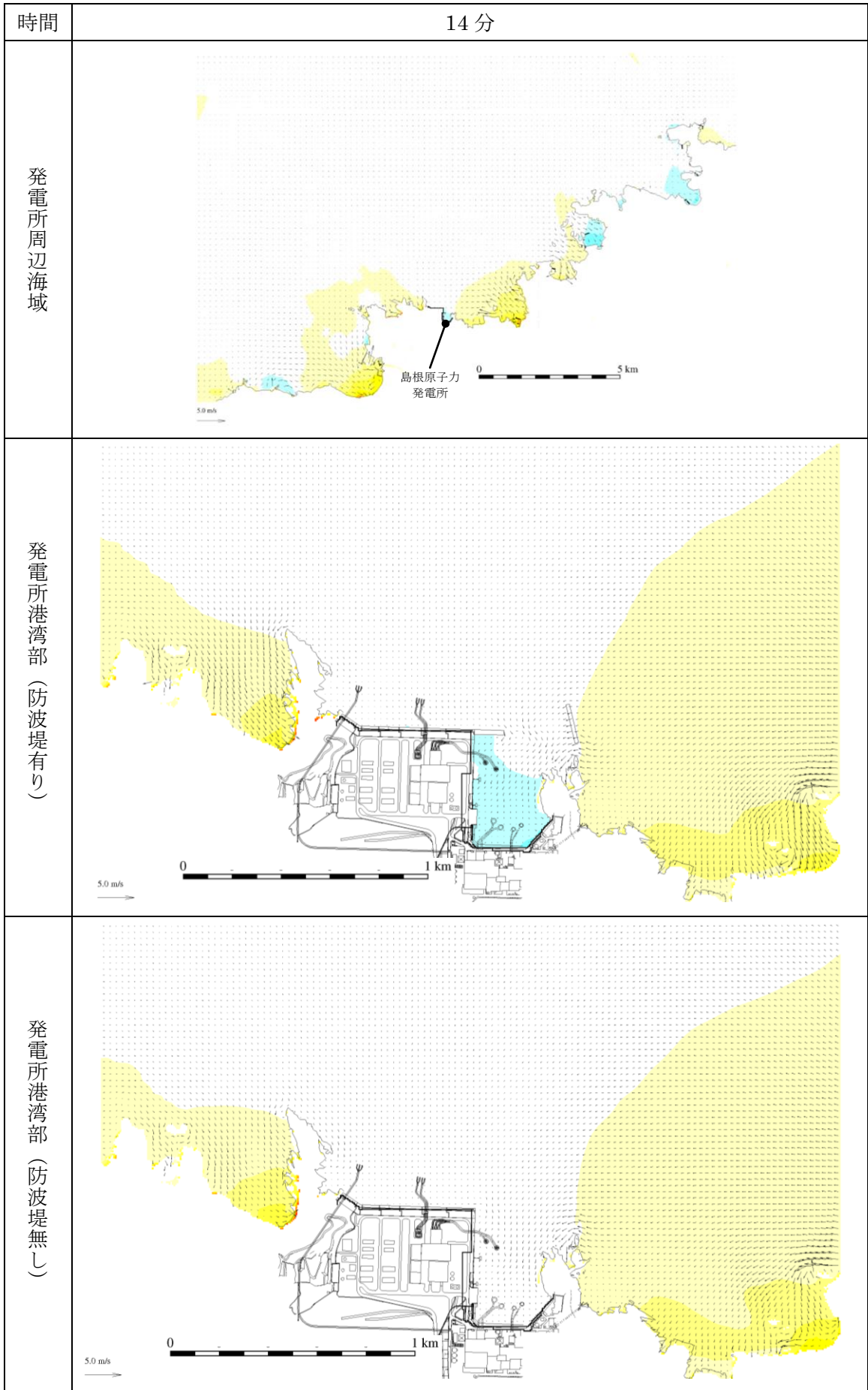


第 4 図(27) 基準津波 4 の水位変動・流向ベクトル



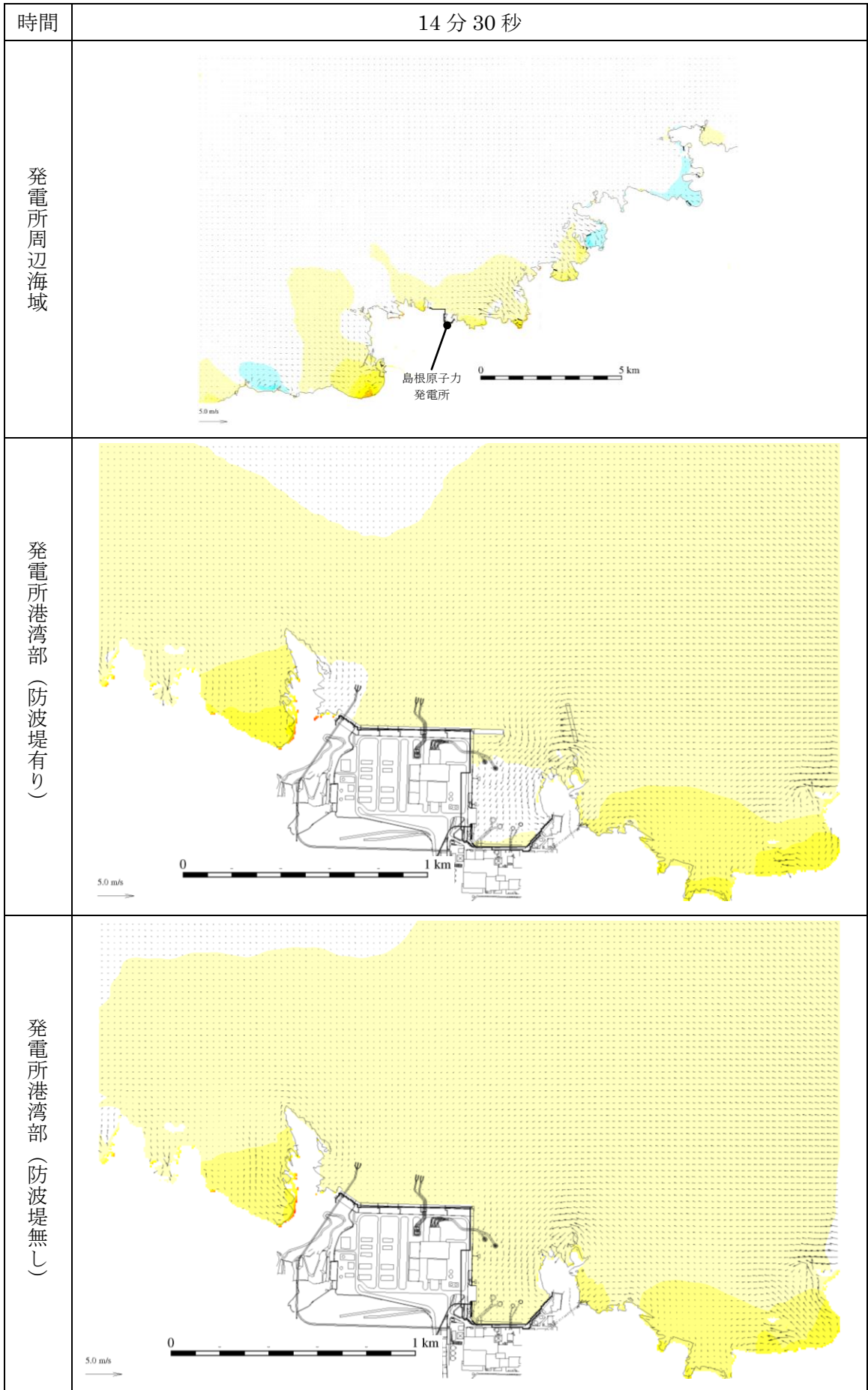


第 4 図(28) 基準津波 4 の水位変動・流向ベクトル

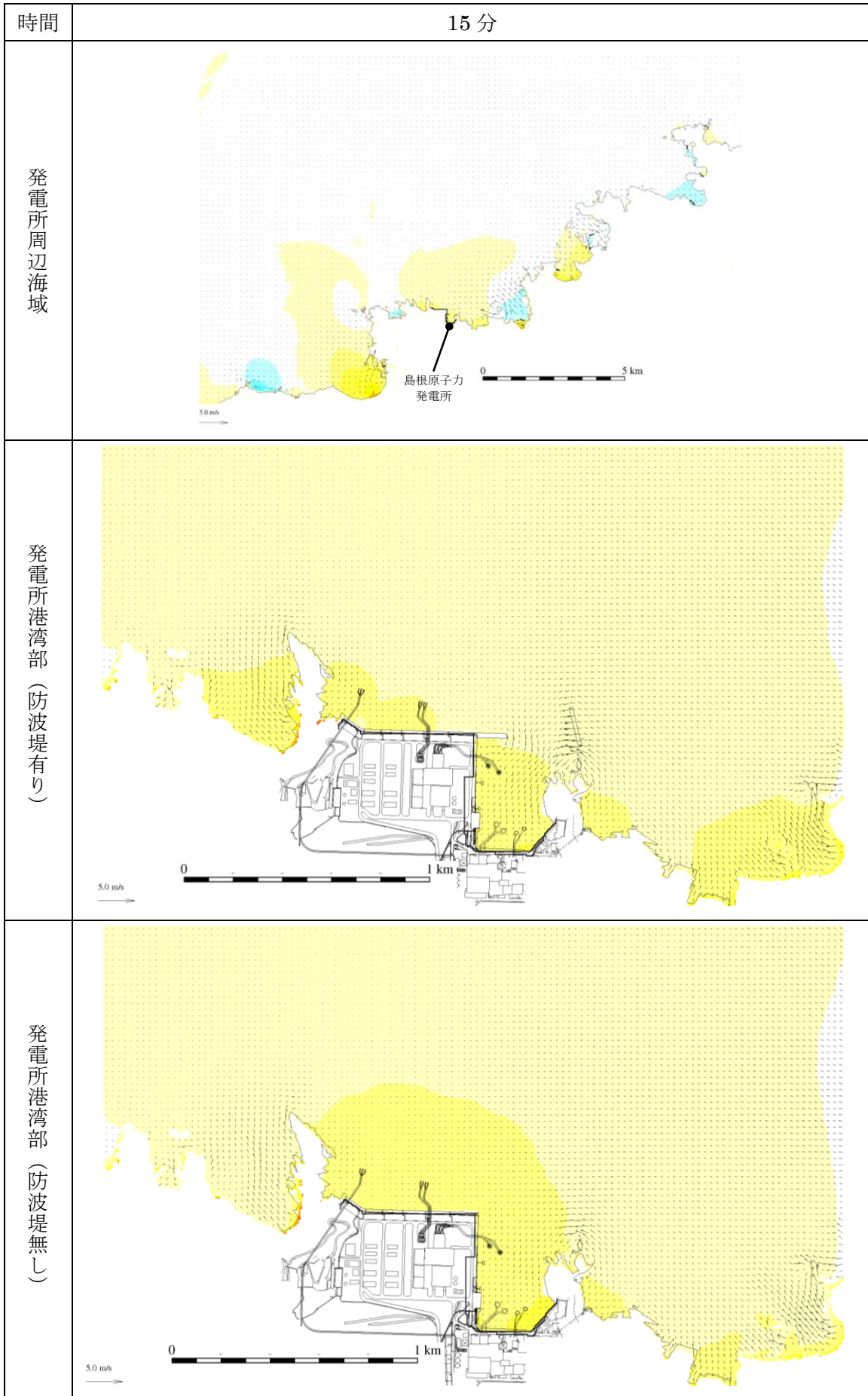


第 4 図(29) 基準津波 4 の水位変動・流向ベクトル



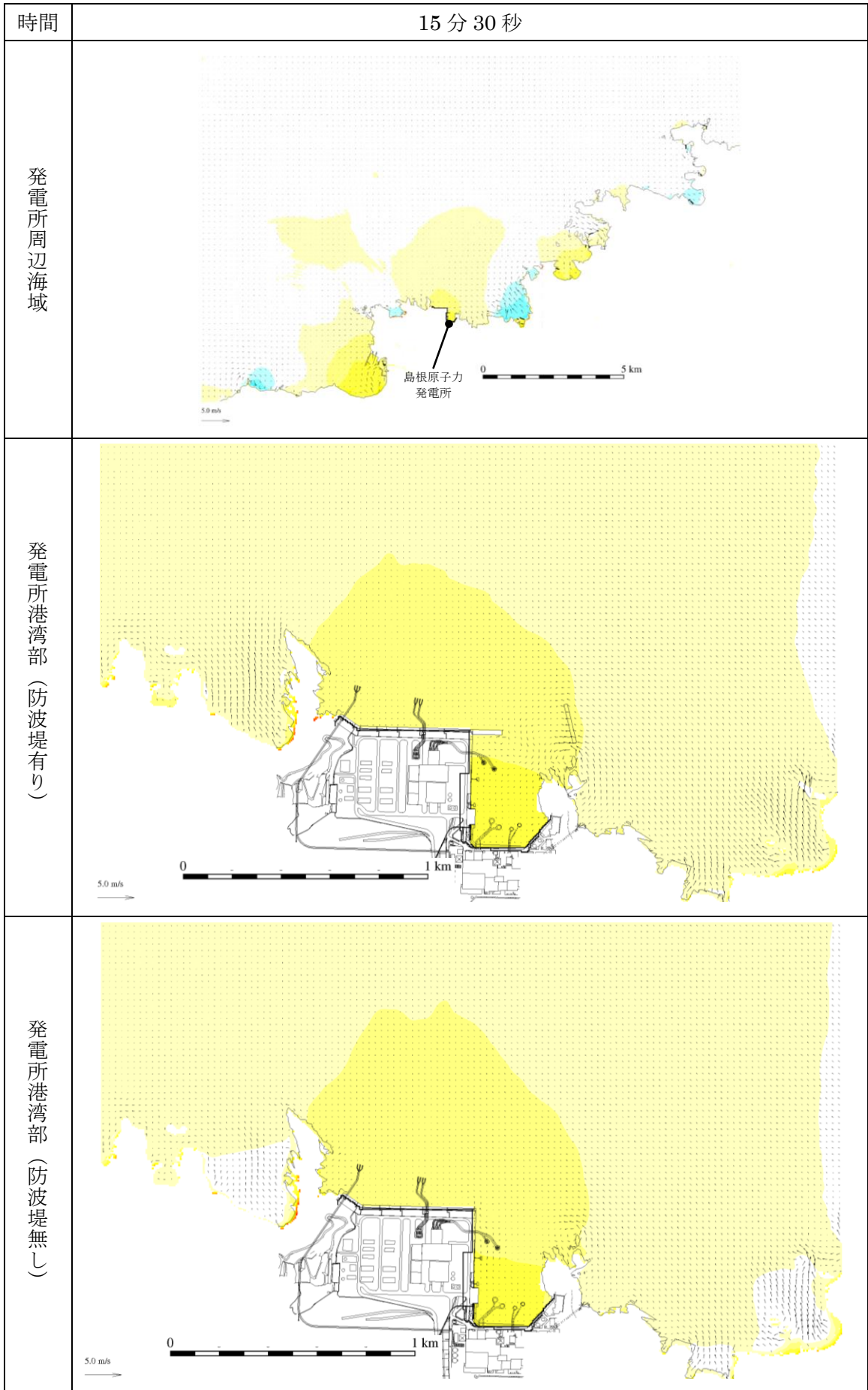


第 4 図(30) 基準津波 4 の水位変動・流向ベクトル

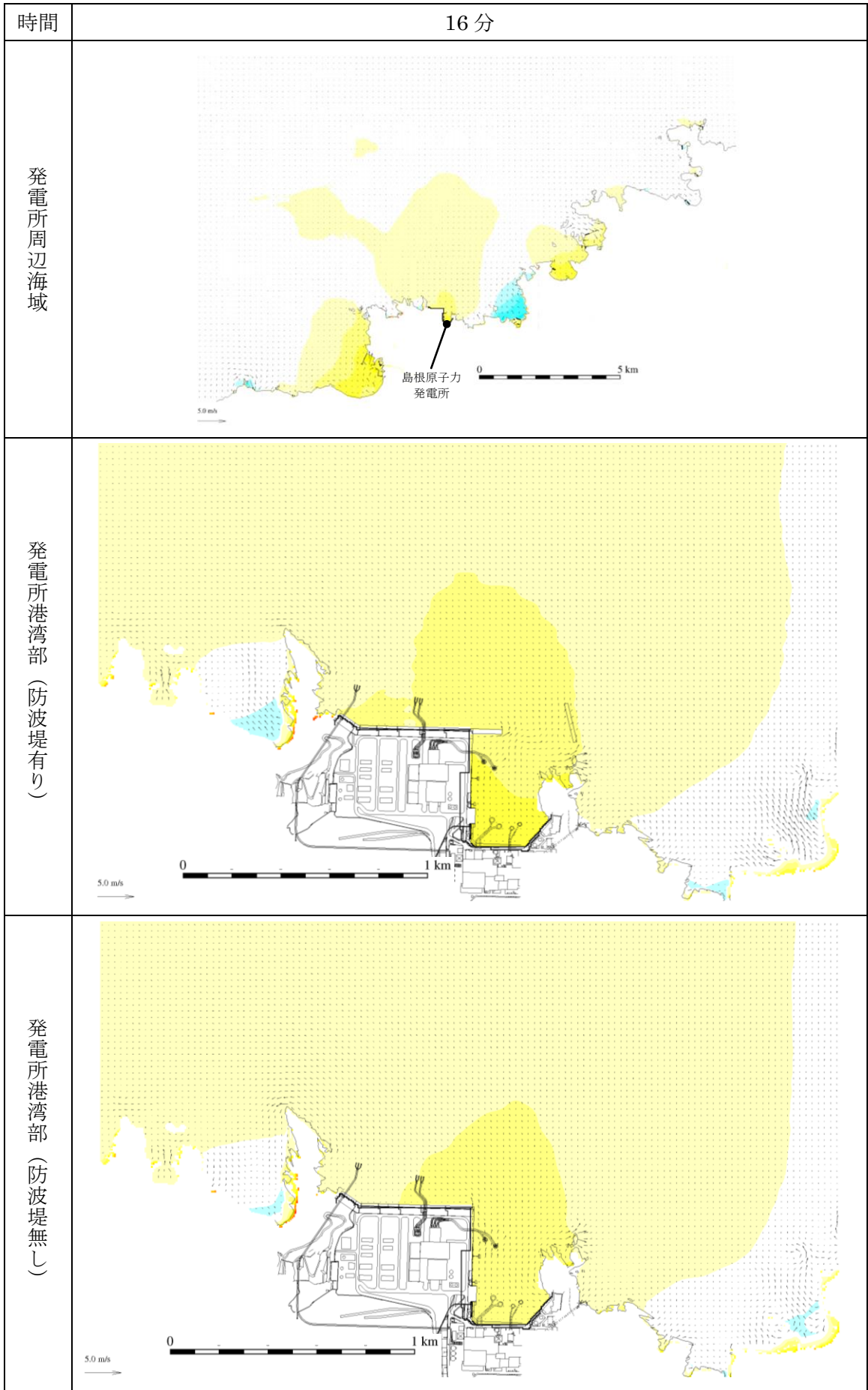


第 4 図(31) 基準津波 4 の水位変動・流向ベクトル



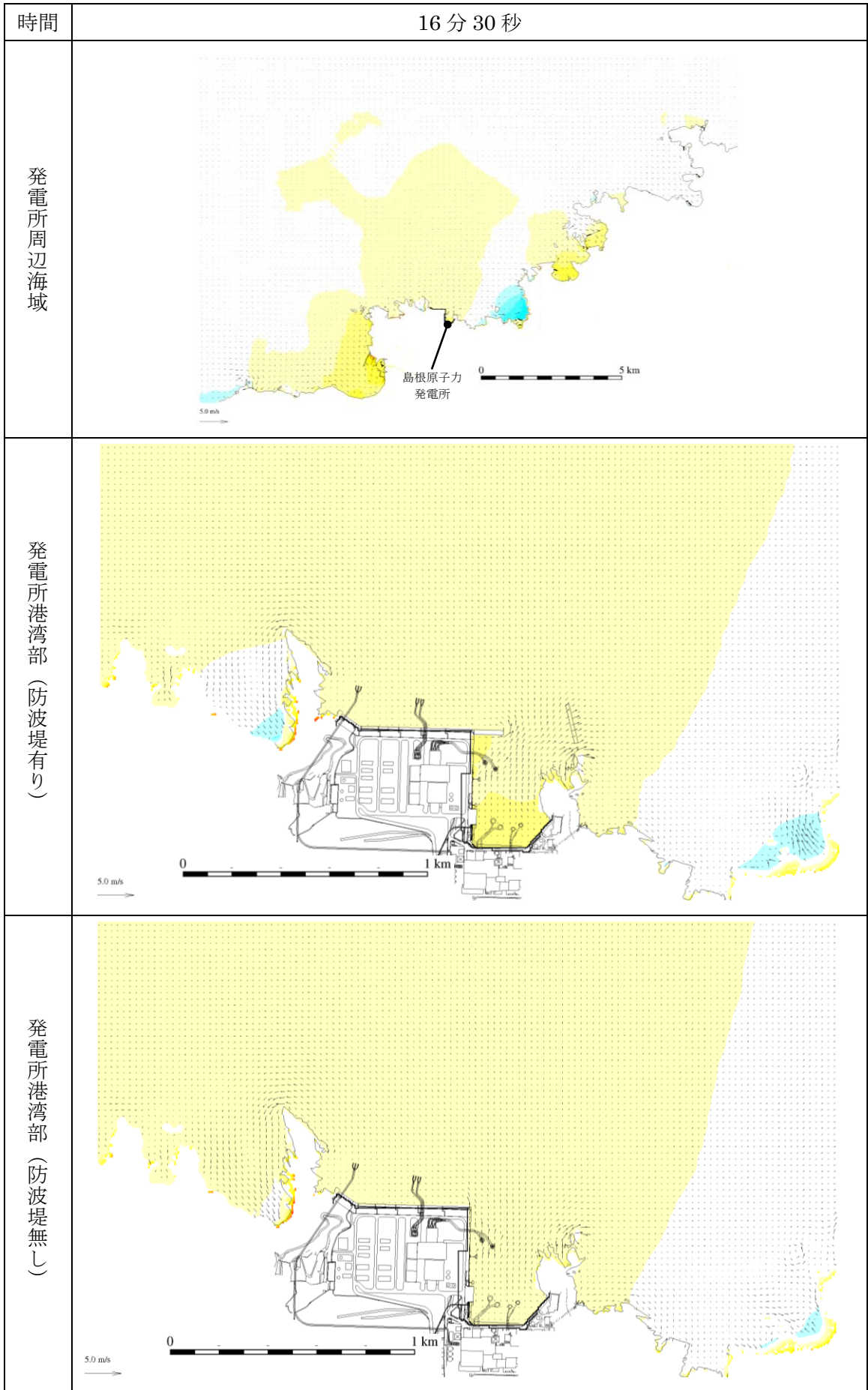


第4図(32) 基準津波4の水位変動・流向ベクトル

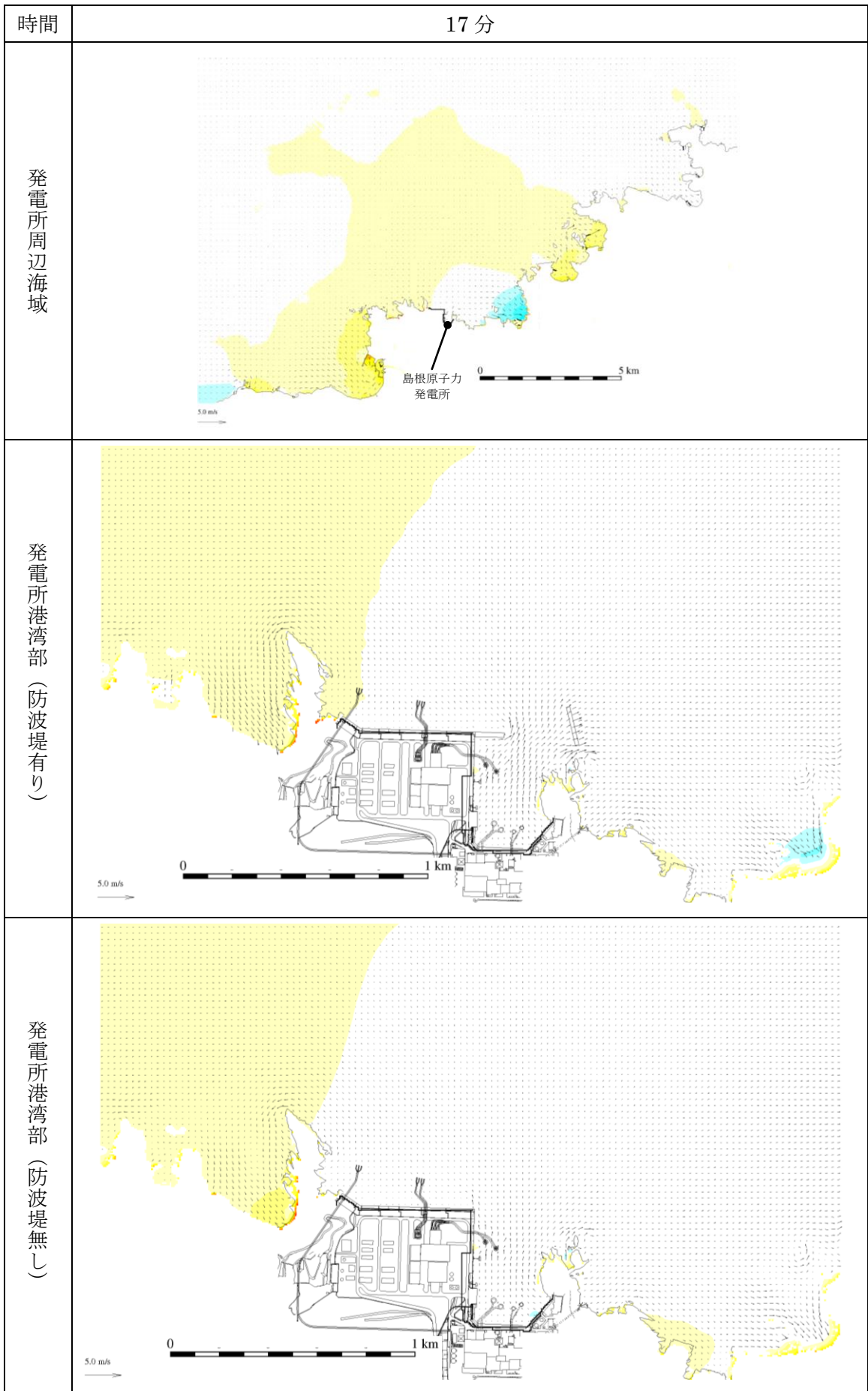


第 4 図(33) 基準津波 4 の水位変動・流向ベクトル



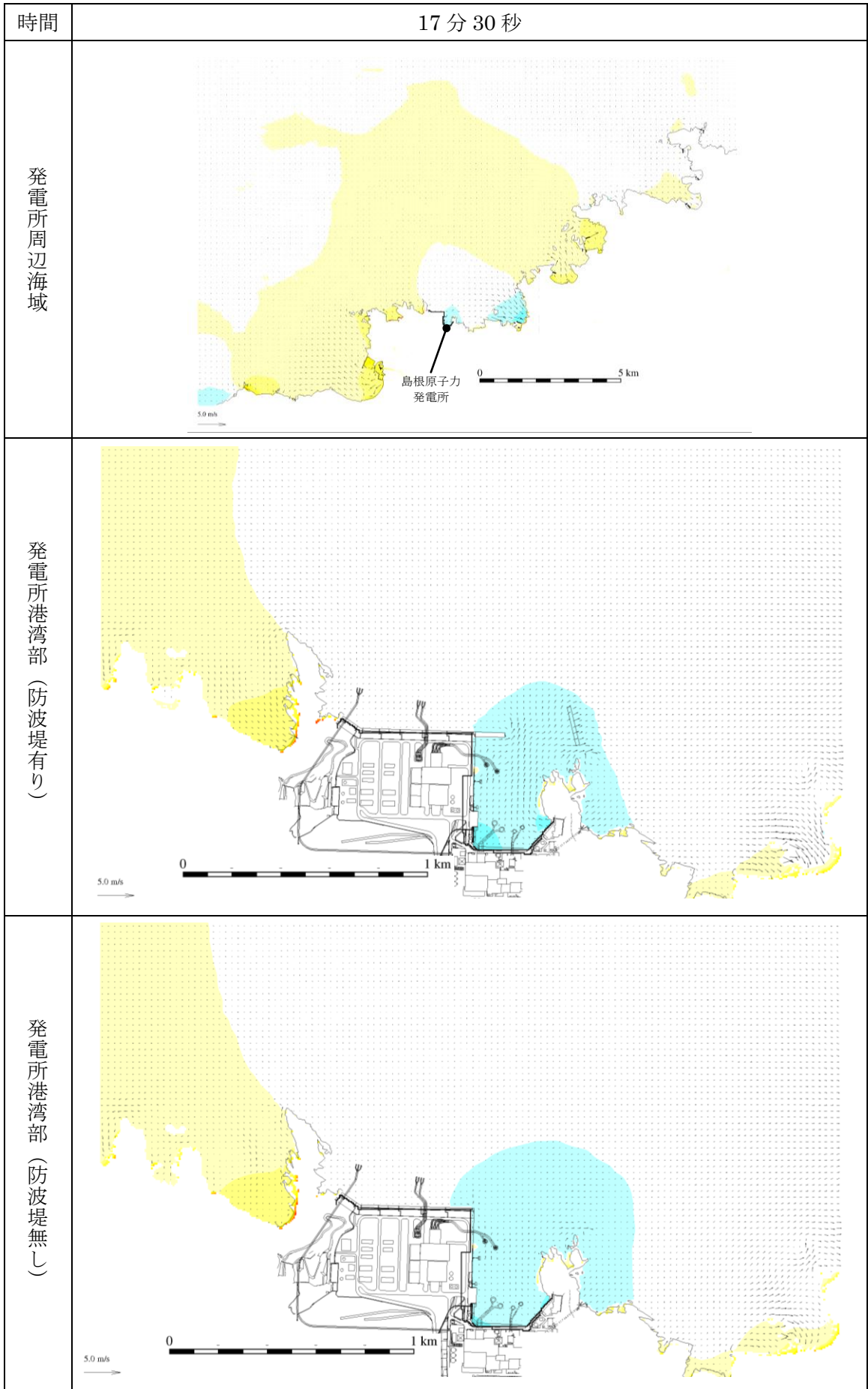


第 4 図(34) 基準津波 4 の水位変動・流向ベクトル

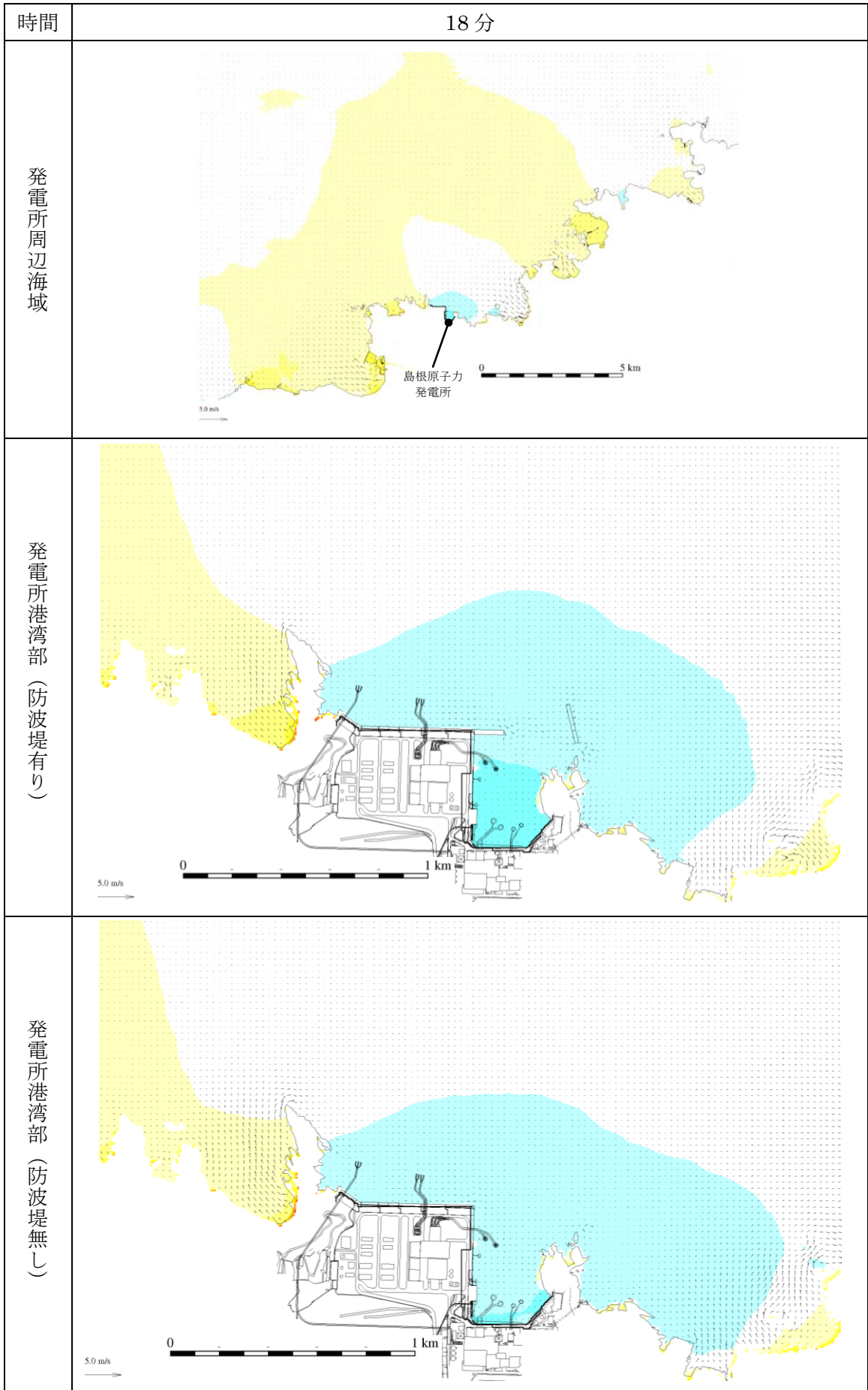


第 4 図 (35) 基準津波 4 の水位変動・流向ベクトル



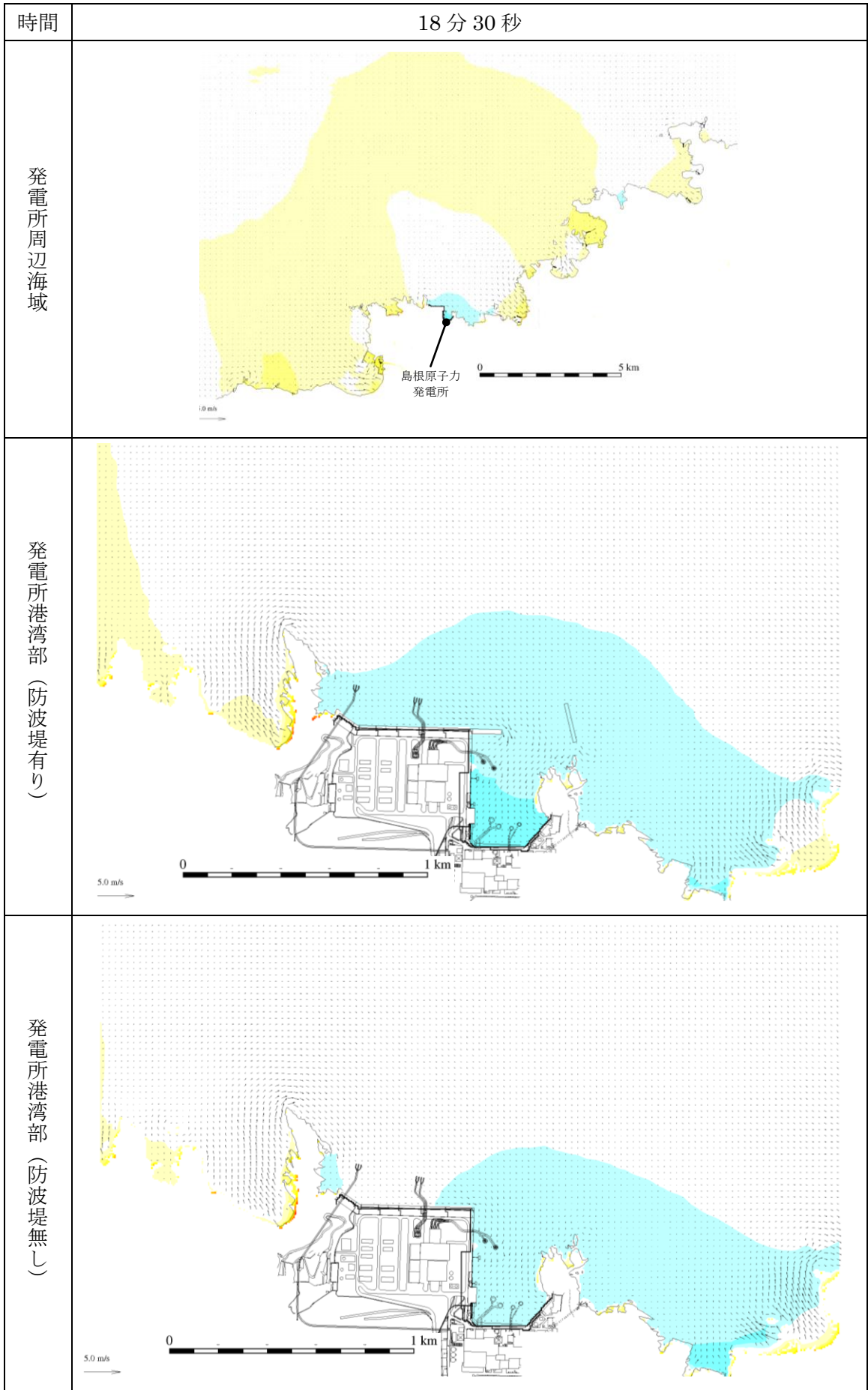


第 4 図(36) 基準津波 4 の水位変動・流向ベクトル

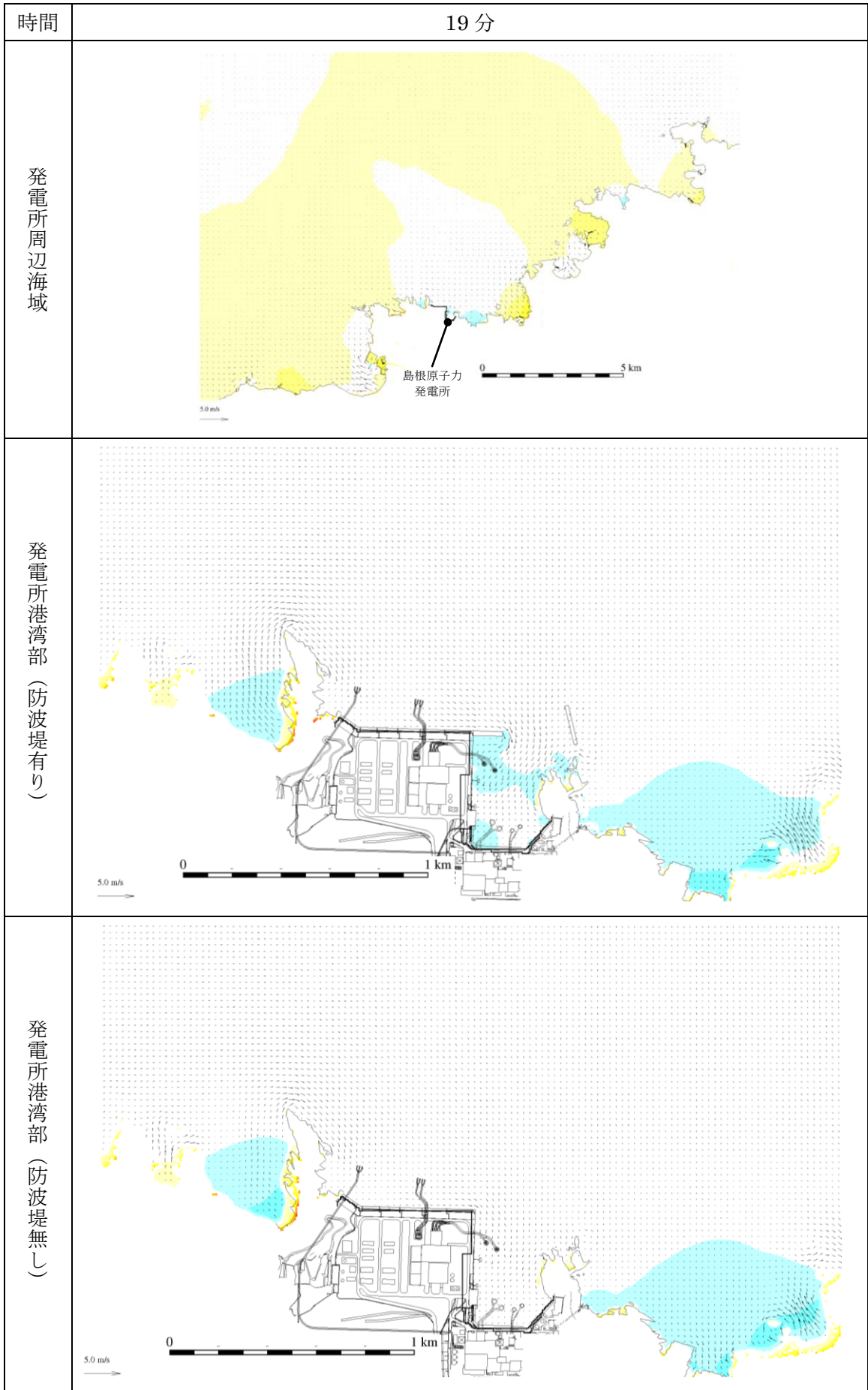


第 4 図 (37) 基準津波 4 の水位変動・流向ベクトル



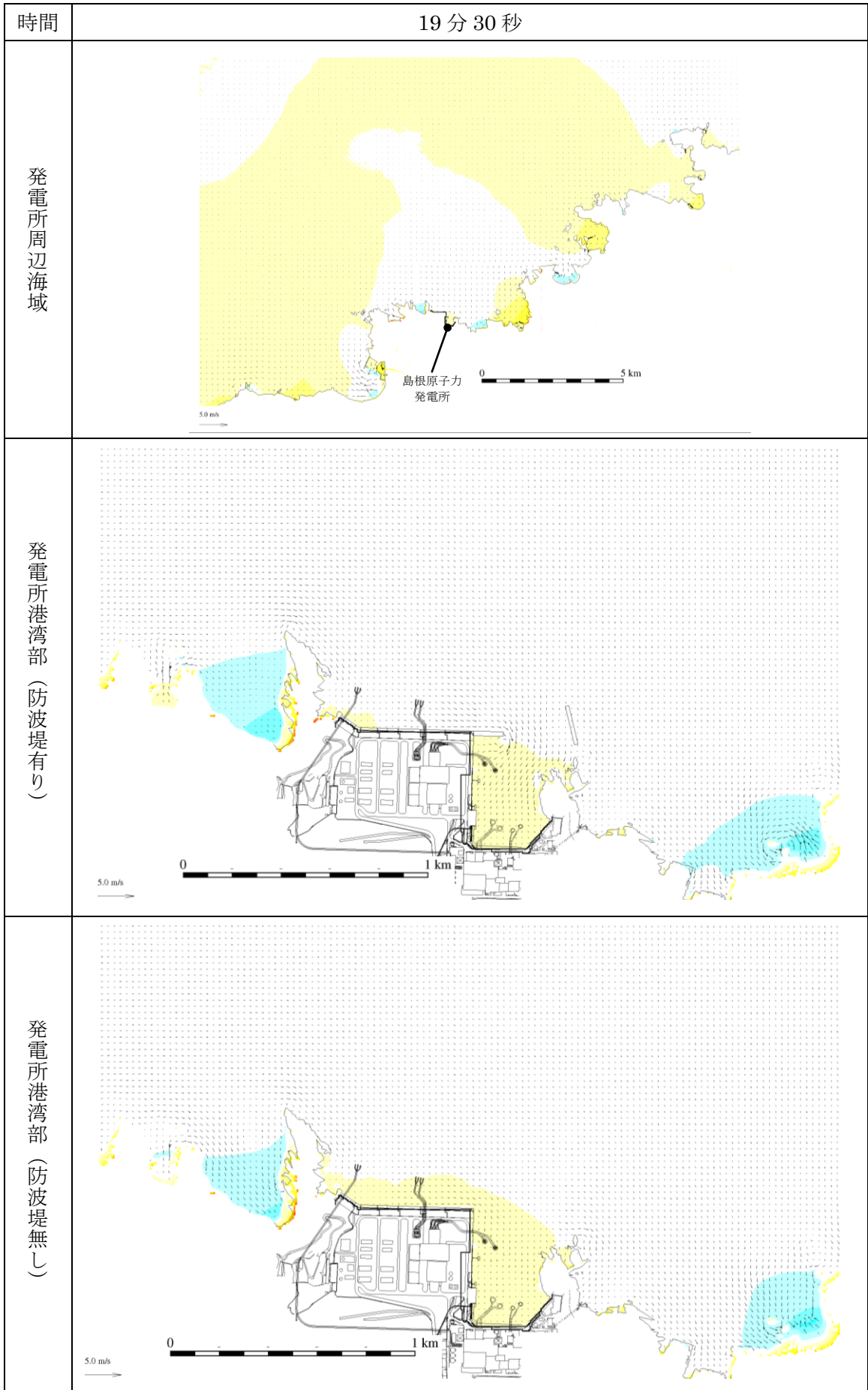


第 4 図(38) 基準津波 4 の水位変動・流向ベクトル

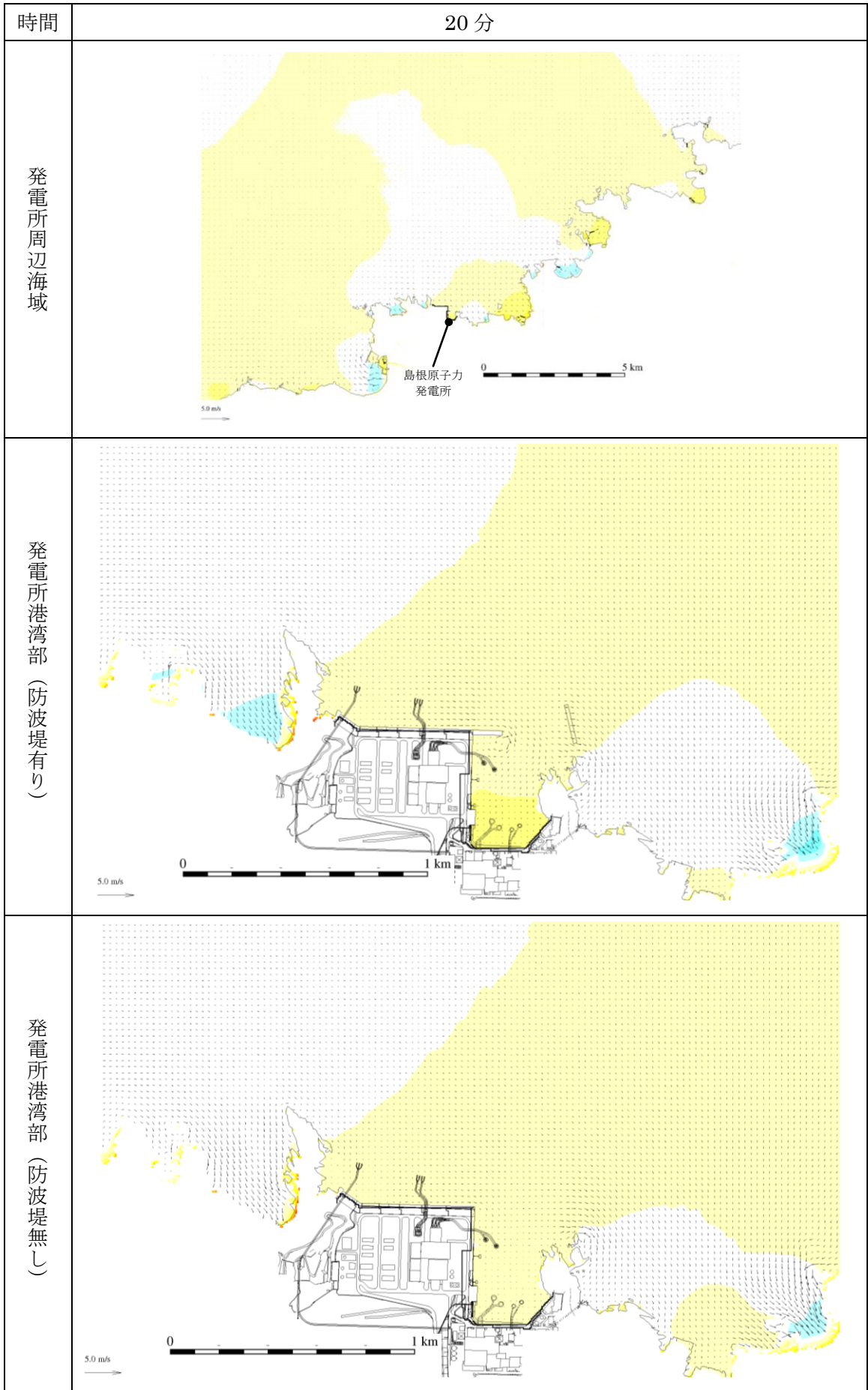


第 4 図 (39) 基準津波 4 の水位変動・流向ベクトル



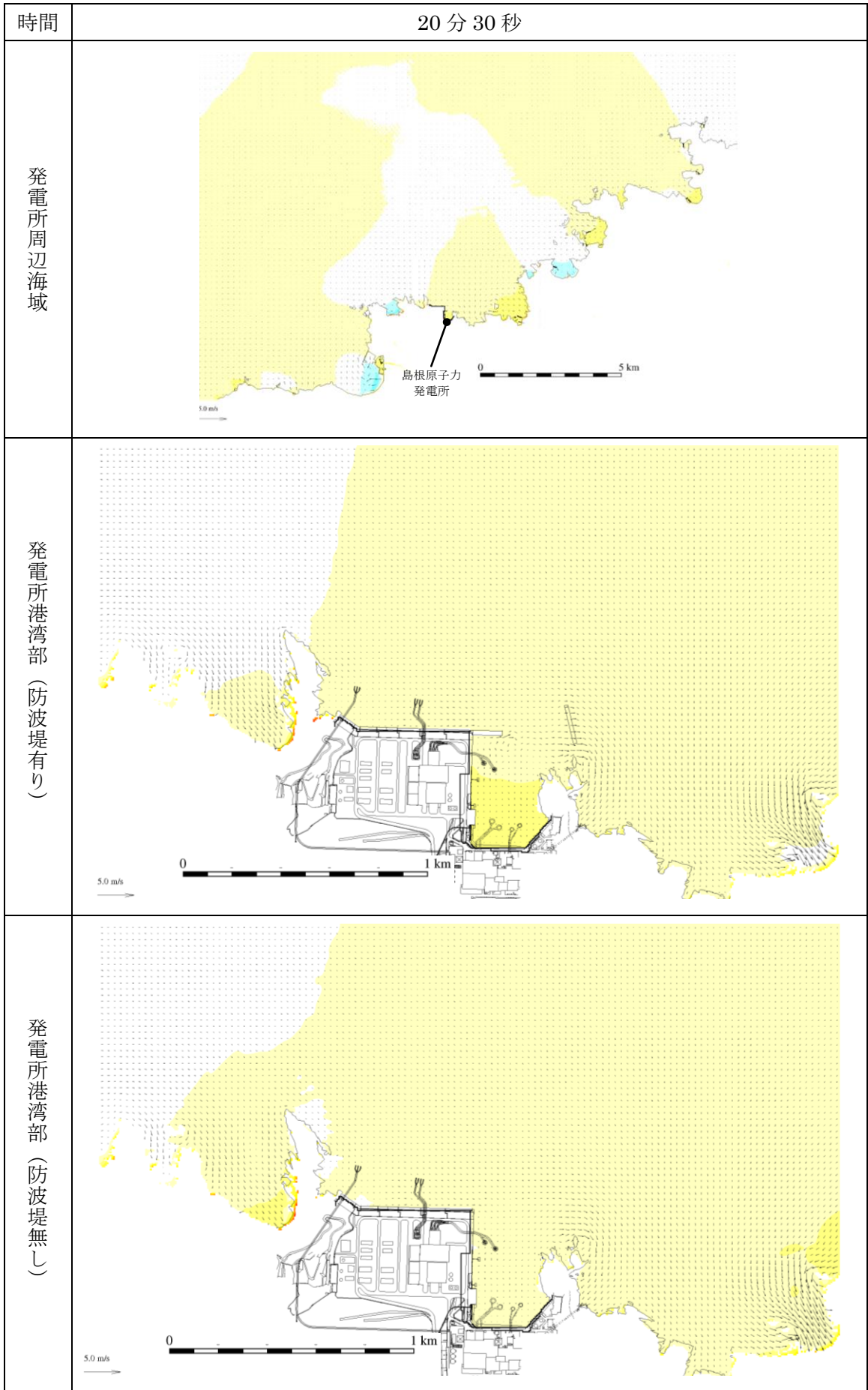


第 4 図(40) 基準津波 4 の水位変動・流向ベクトル

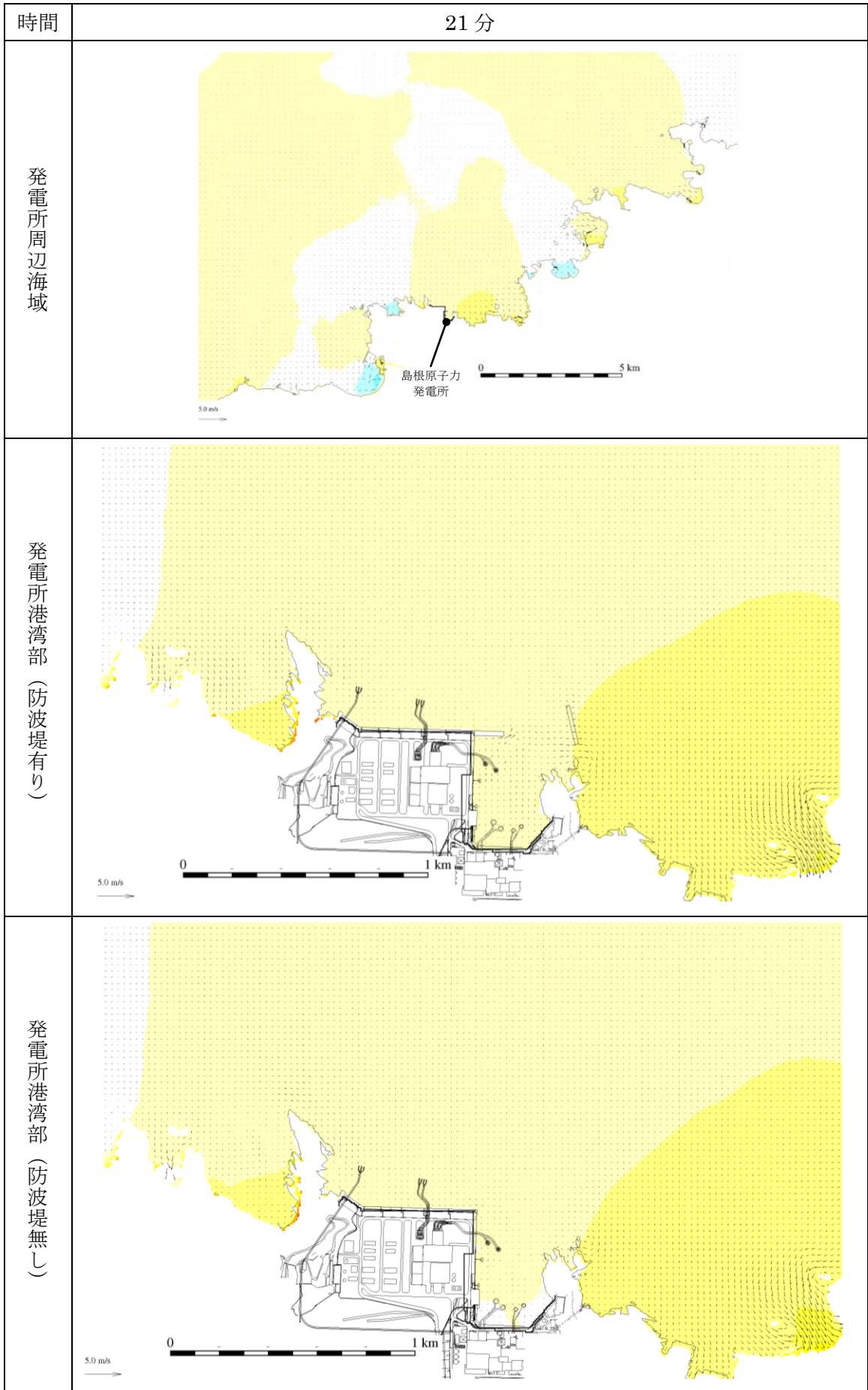


第 4 図(41) 基準津波 4 の水位変動・流向ベクトル



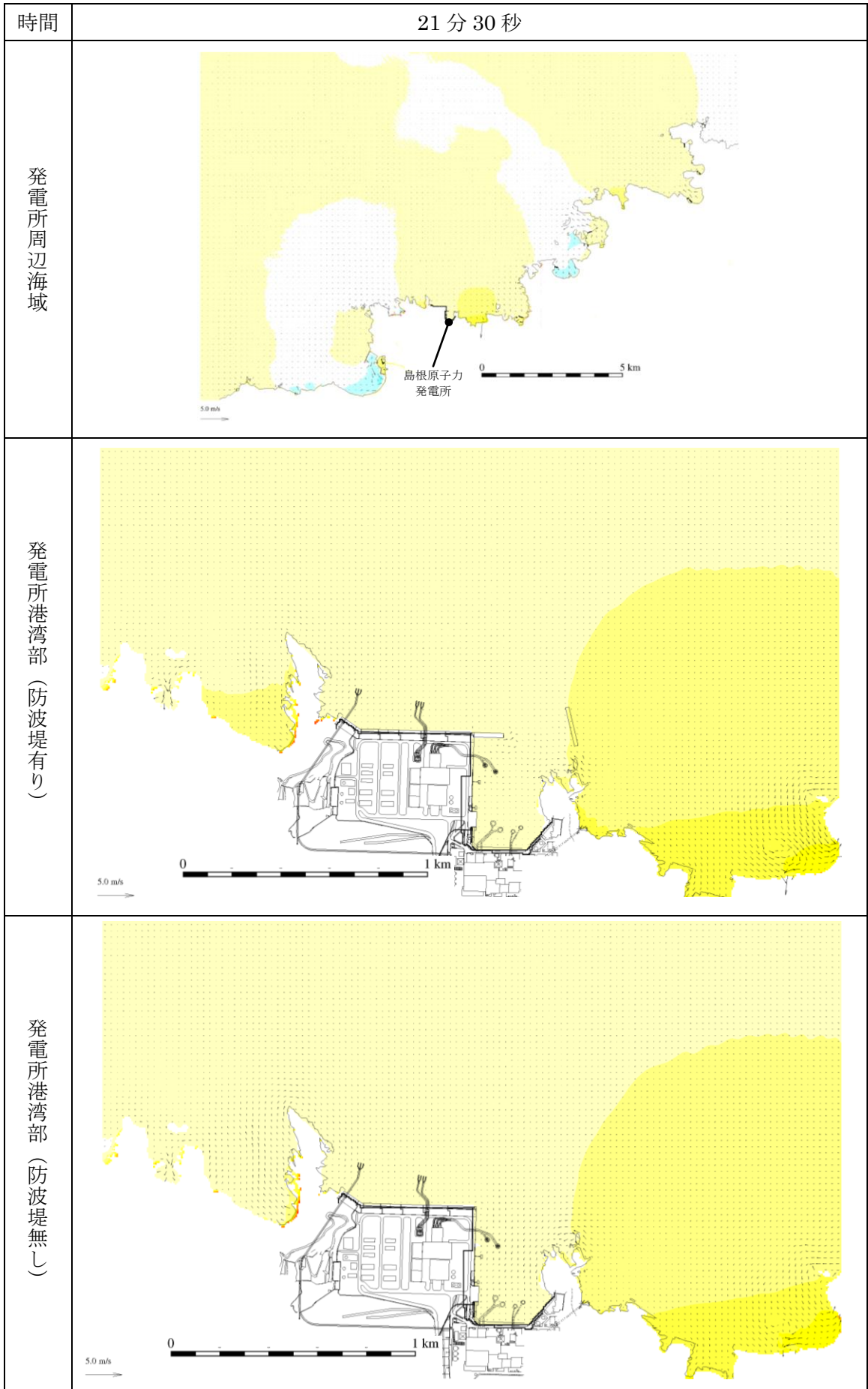


第4図(42) 基準津波4の水位変動・流向ベクトル

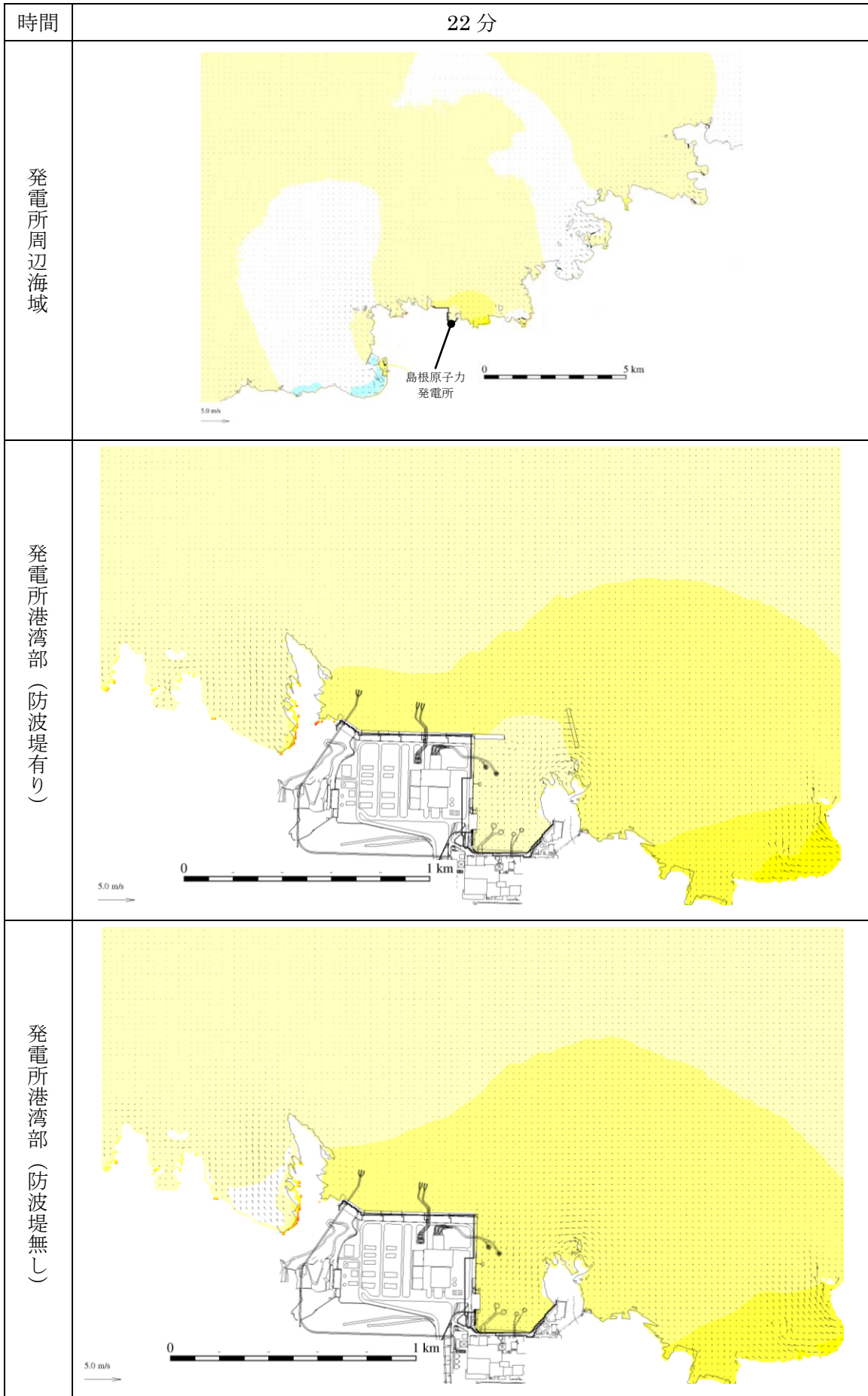


第 4 図(43) 基準津波 4 の水位変動・流向ベクトル



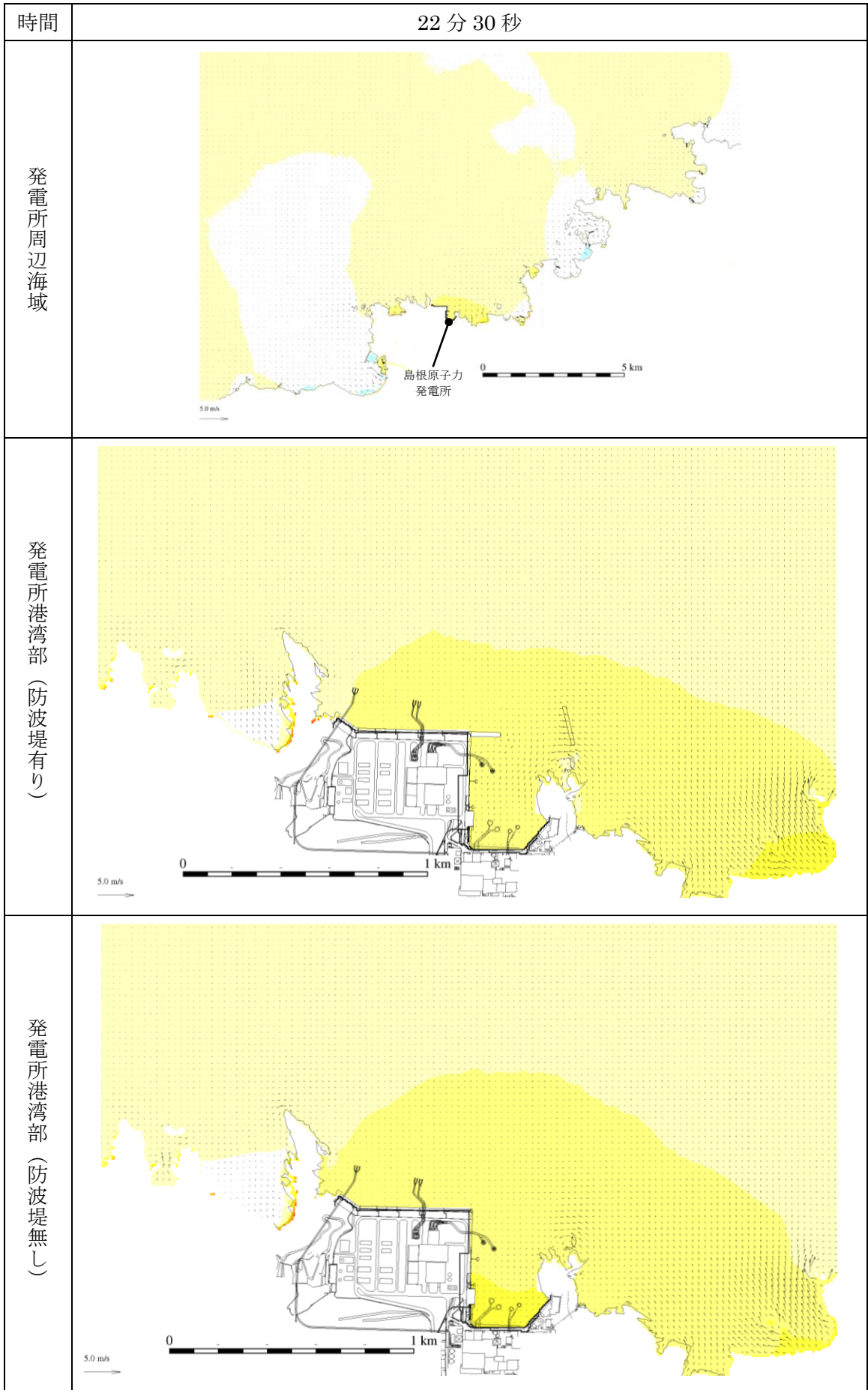


第 4 図(44) 基準津波 4 の水位変動・流向ベクトル

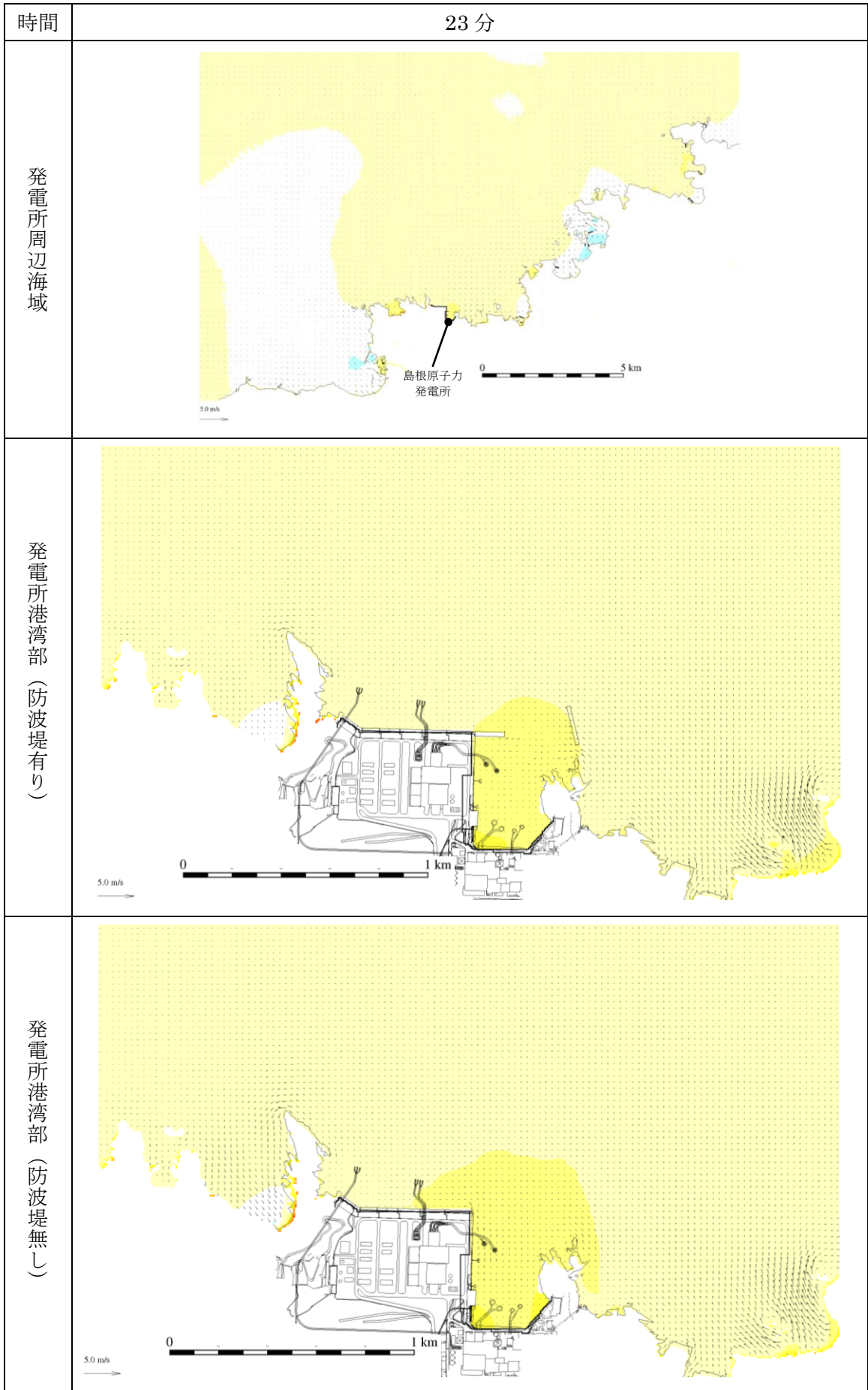


第 4 図(45) 基準津波 4 の水位変動・流向ベクトル



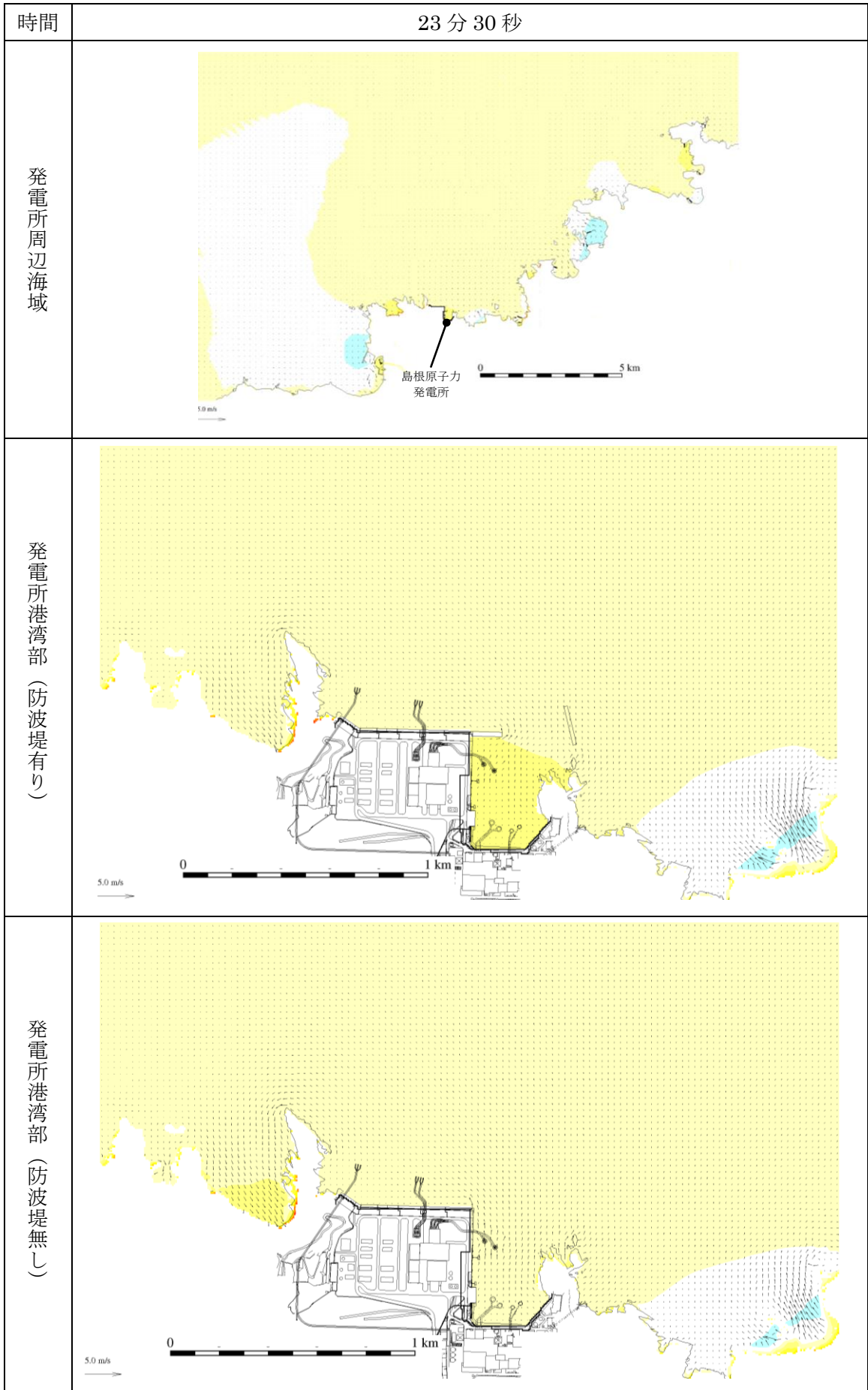


第4図(46) 基準津波4の水位変動・流向ベクトル

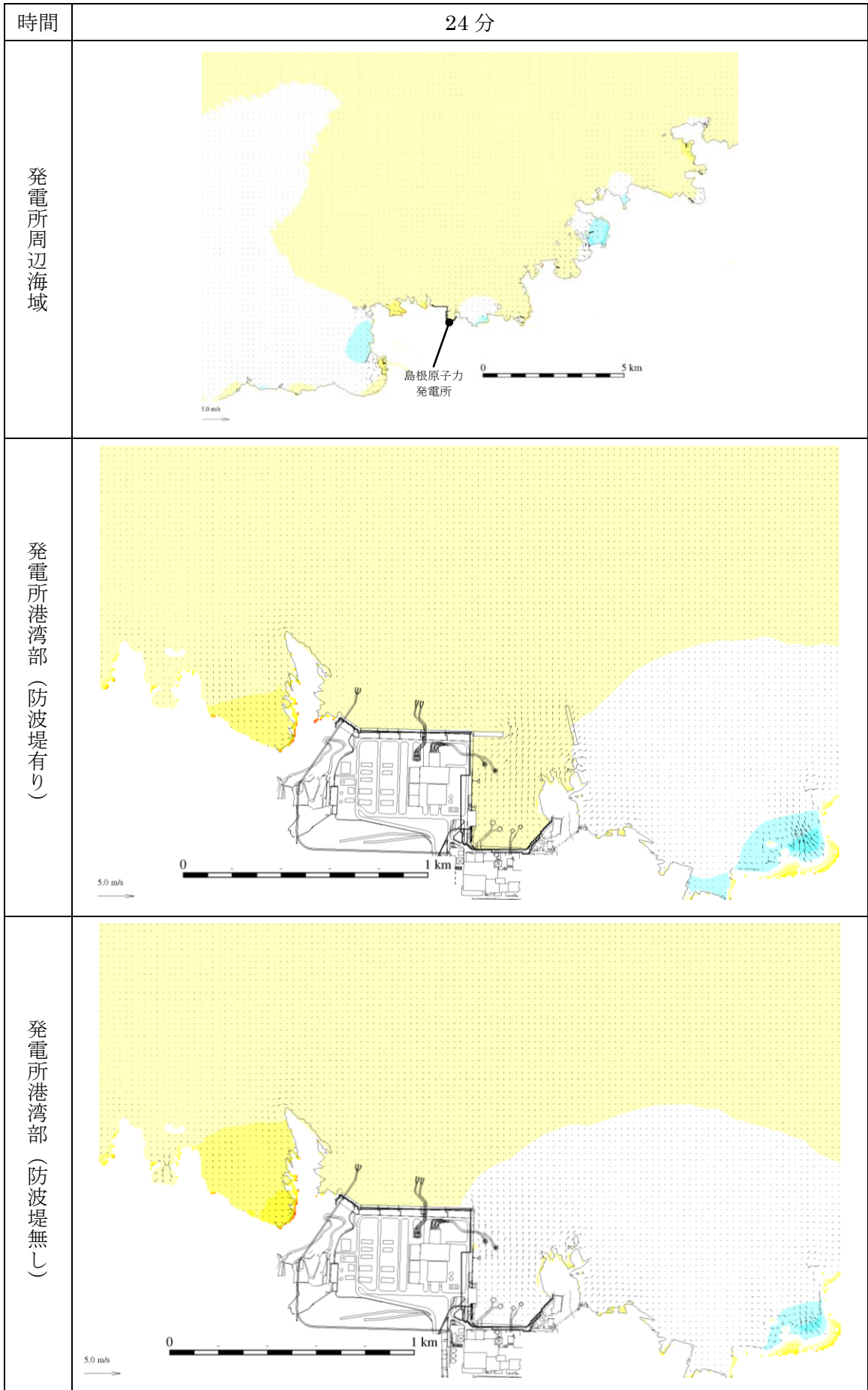


第 4 図(47) 基準津波 4 の水位変動・流向ベクトル

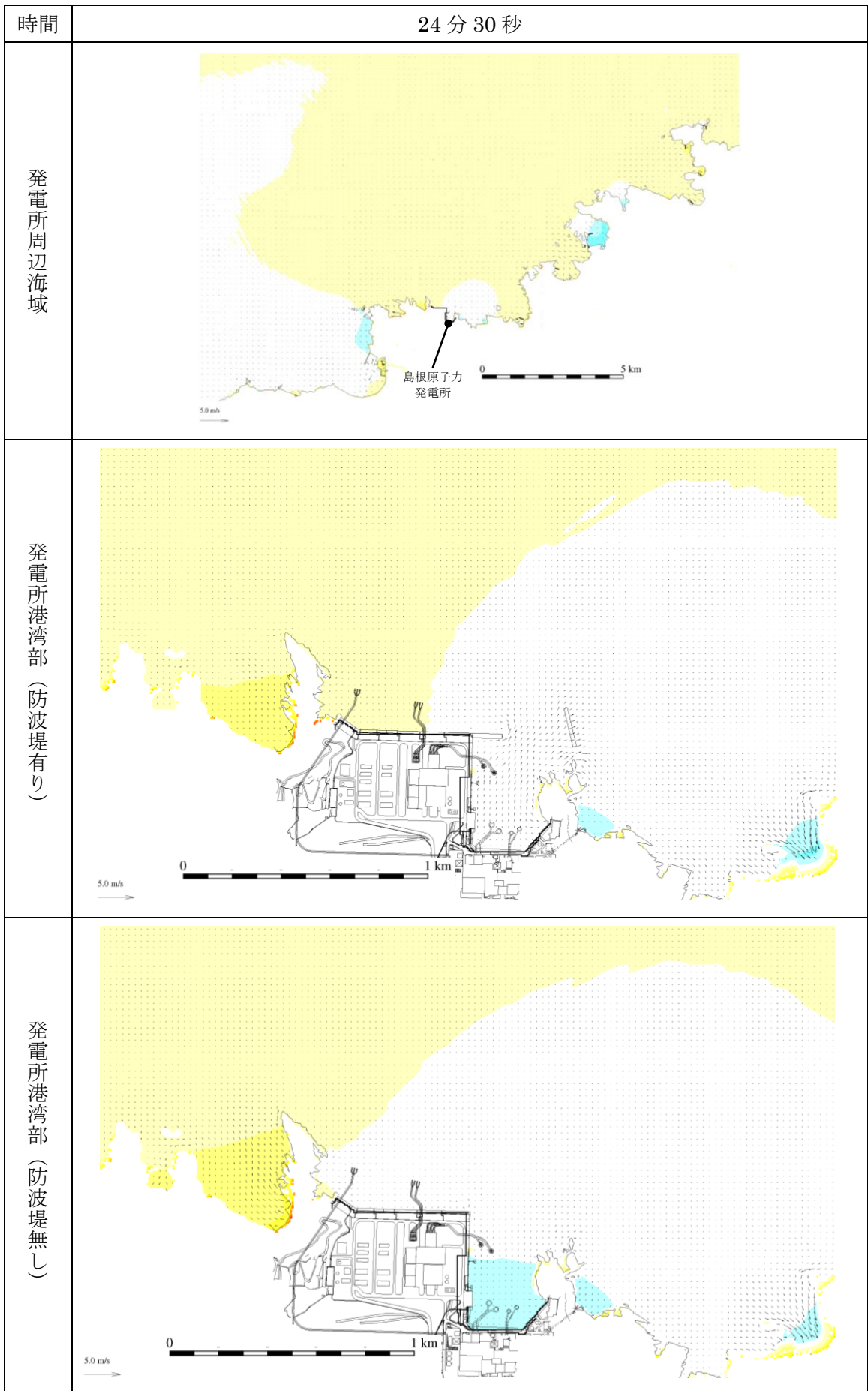




第 4 図(48) 基準津波 4 の水位変動・流向ベクトル

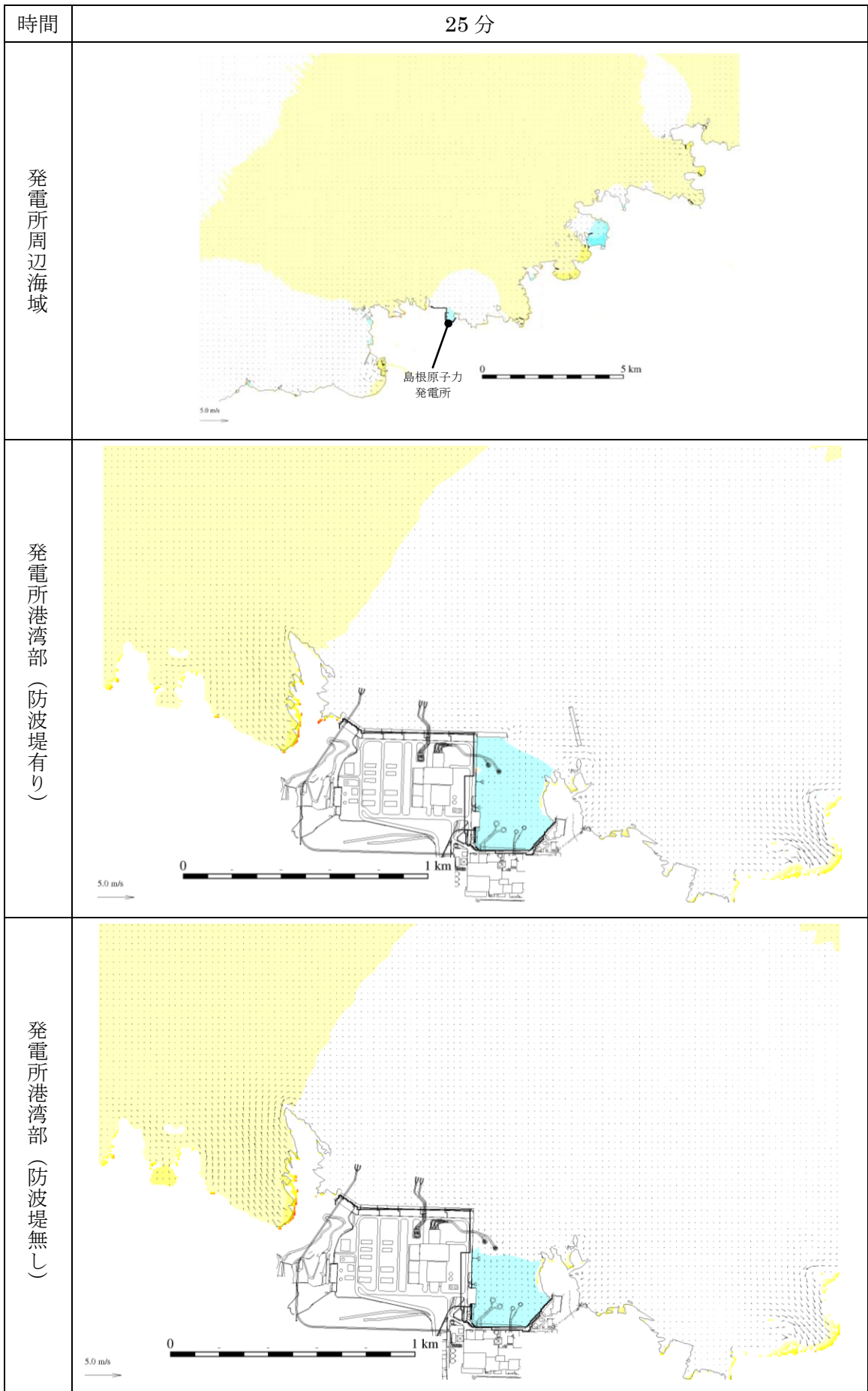


第 4 図(49) 基準津波 4 の水位変動・流向ベクトル

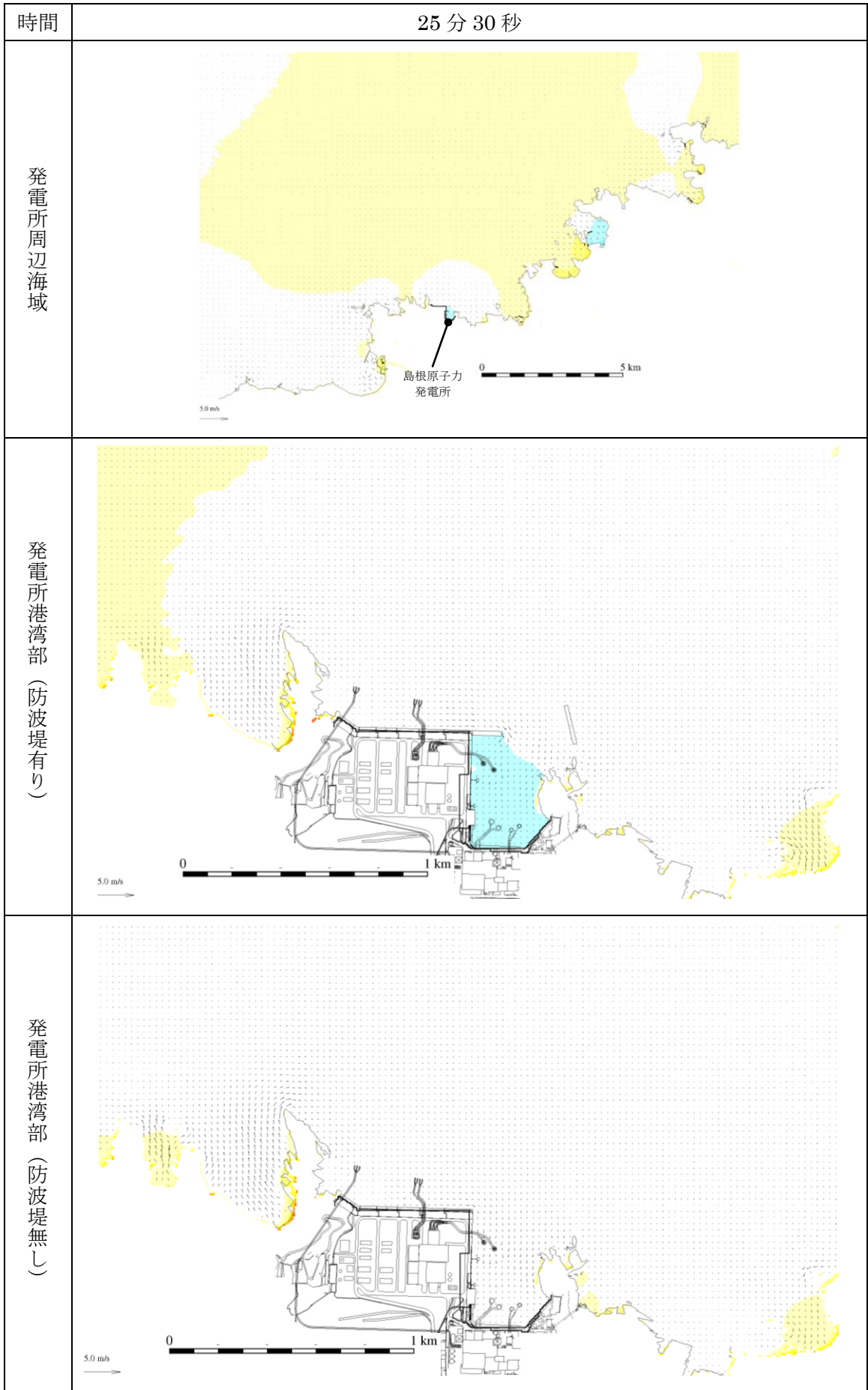


第4図(50) 基準津波4の水位変動・流向ベクトル

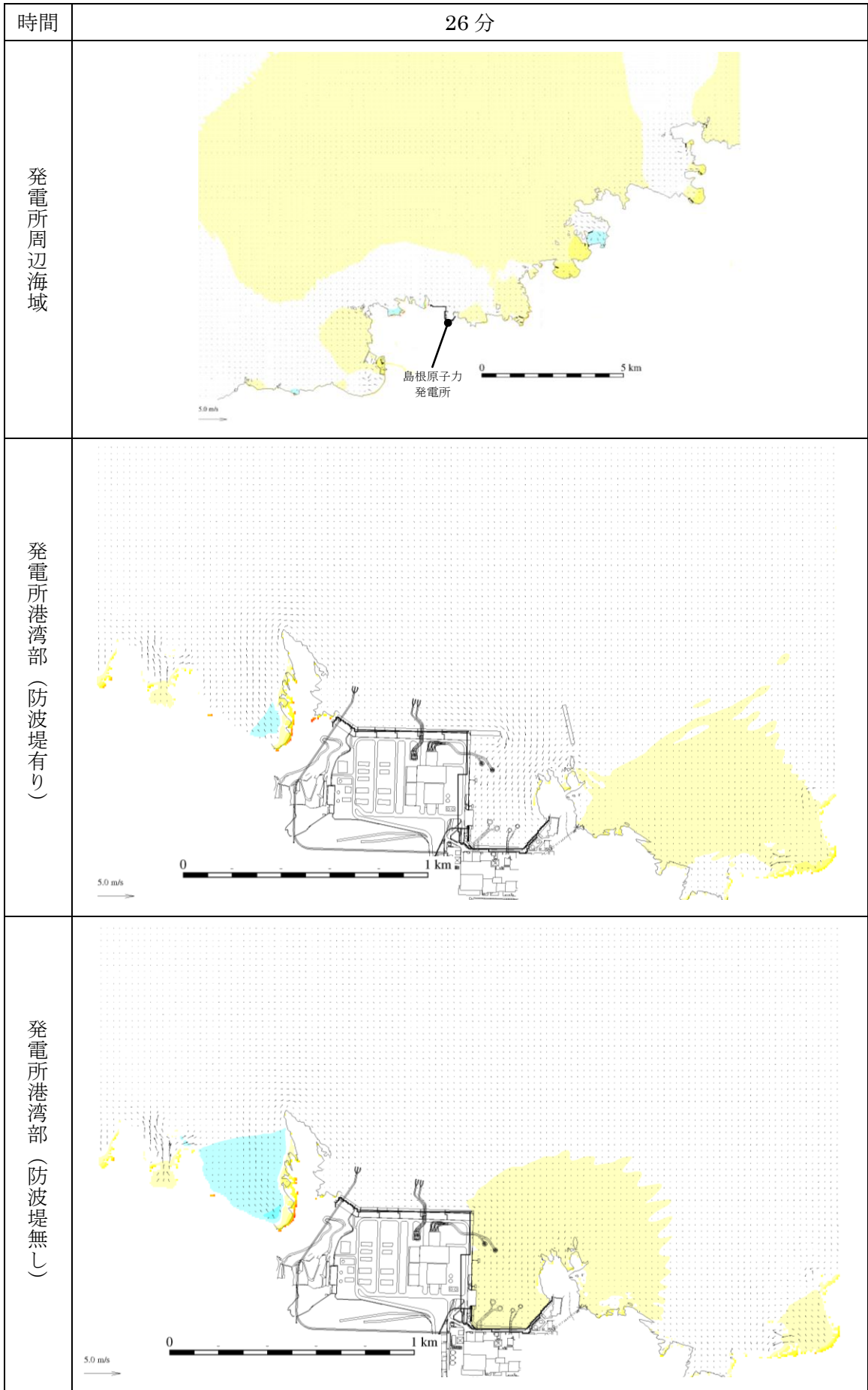




第 4 図(51) 基準津波 4 の水位変動・流向ベクトル

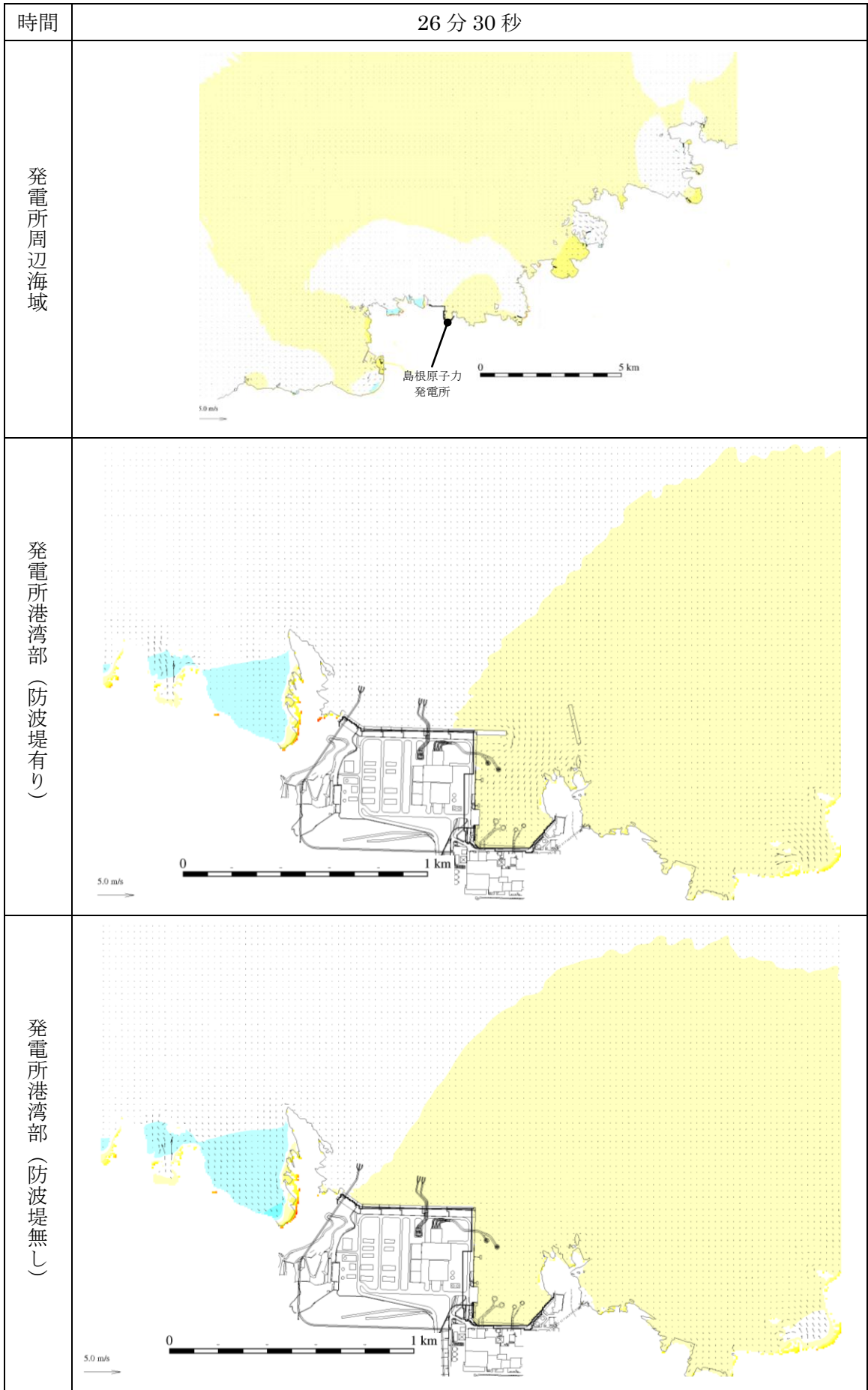


第 4 図(52) 基準津波 4 の水位変動・流向ベクトル

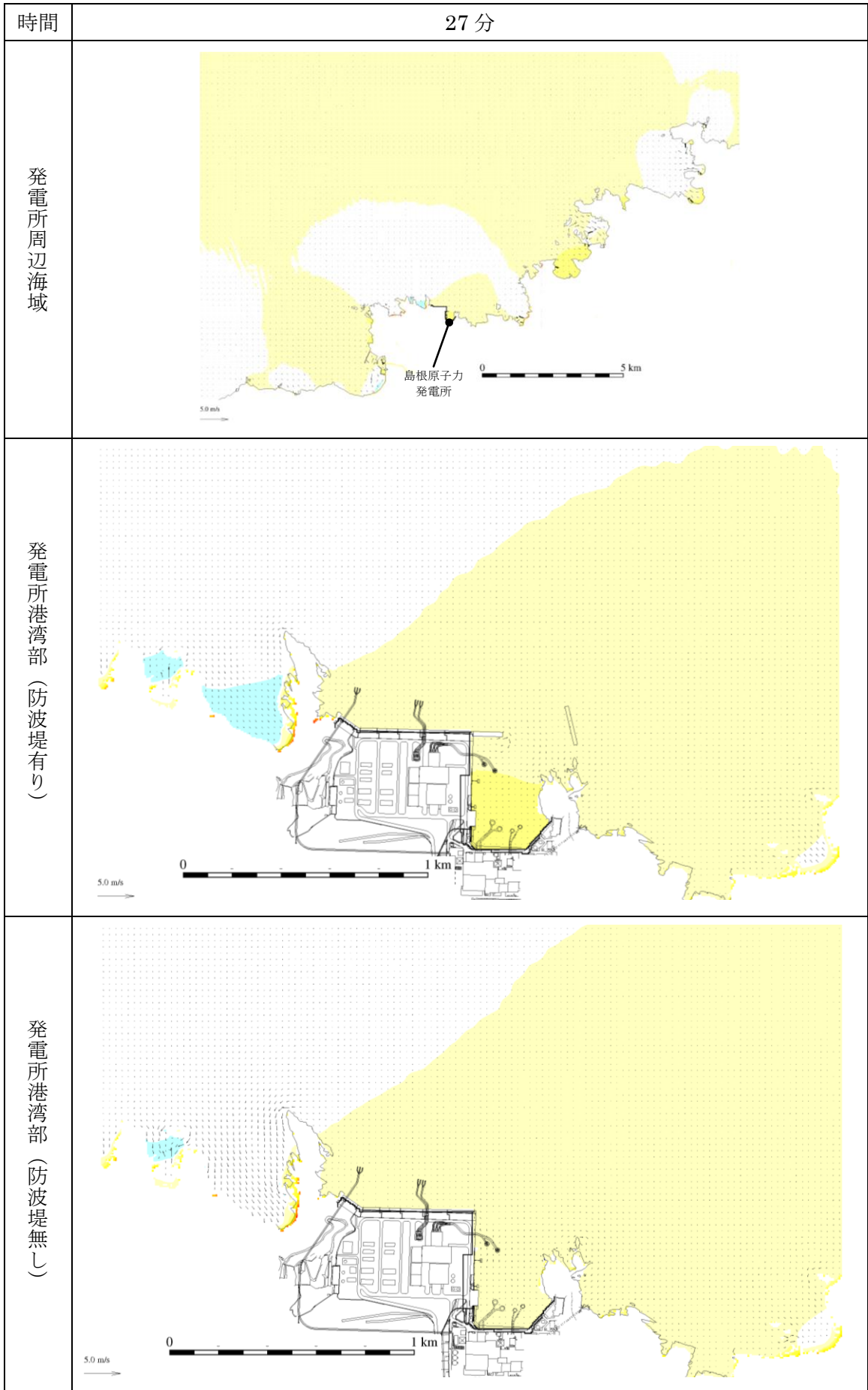


第 4 図 (53) 基準津波 4 の水位変動・流向ベクトル





第4図(54) 基準津波4の水位変動・流向ベクトル



第 4 図(55) 基準津波 4 の水位変動・流向ベクトル