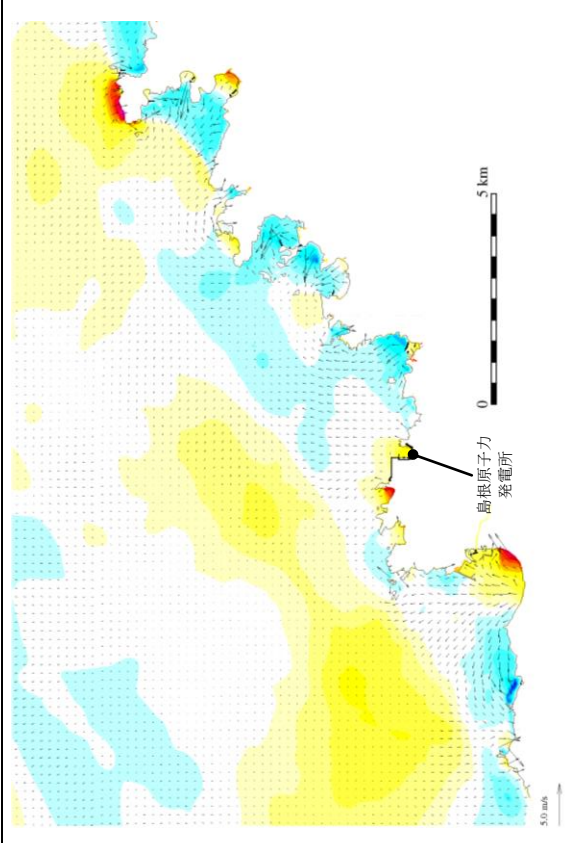
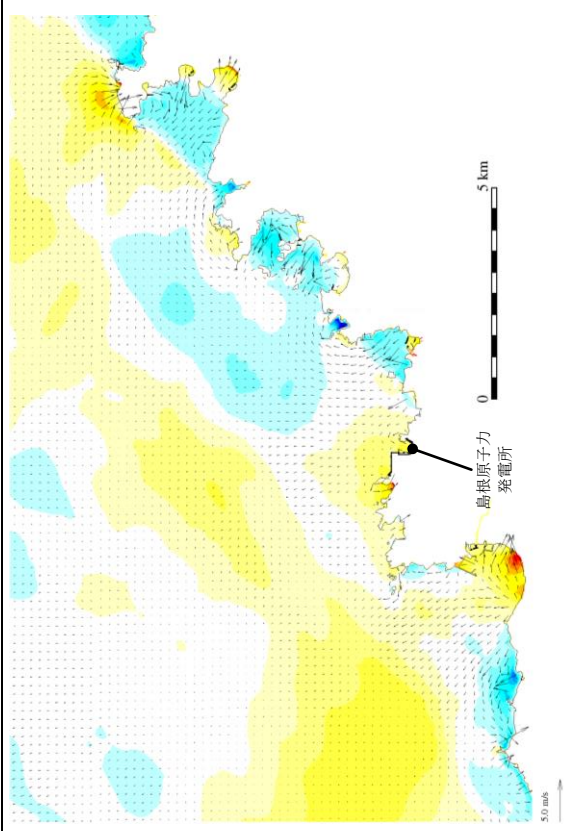


時間

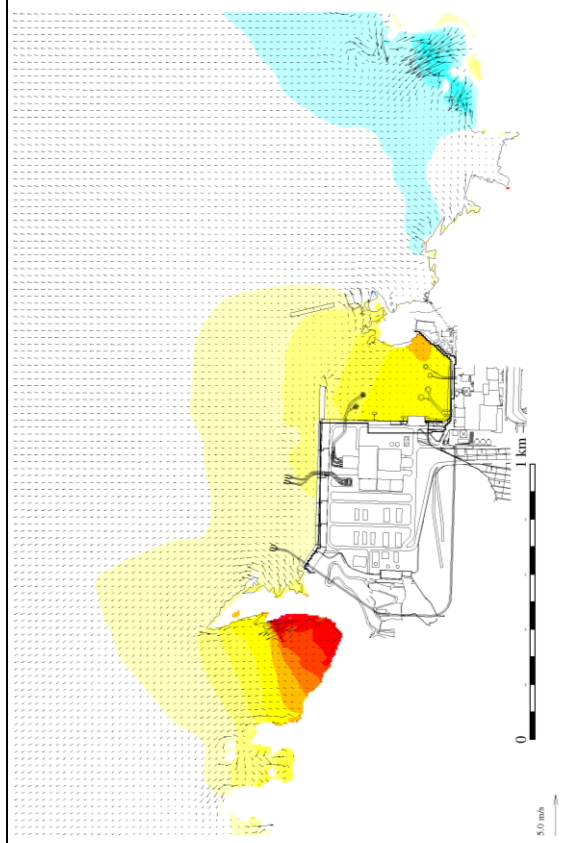
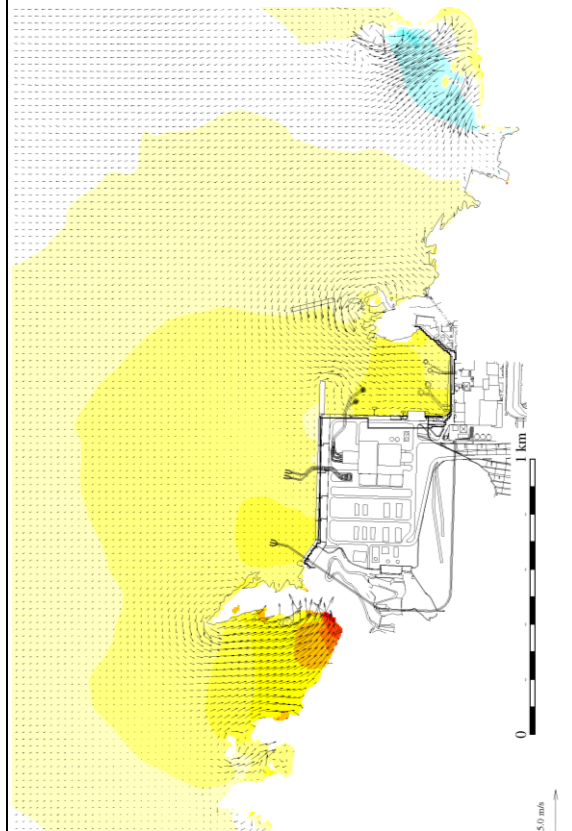
188分

188分30秒

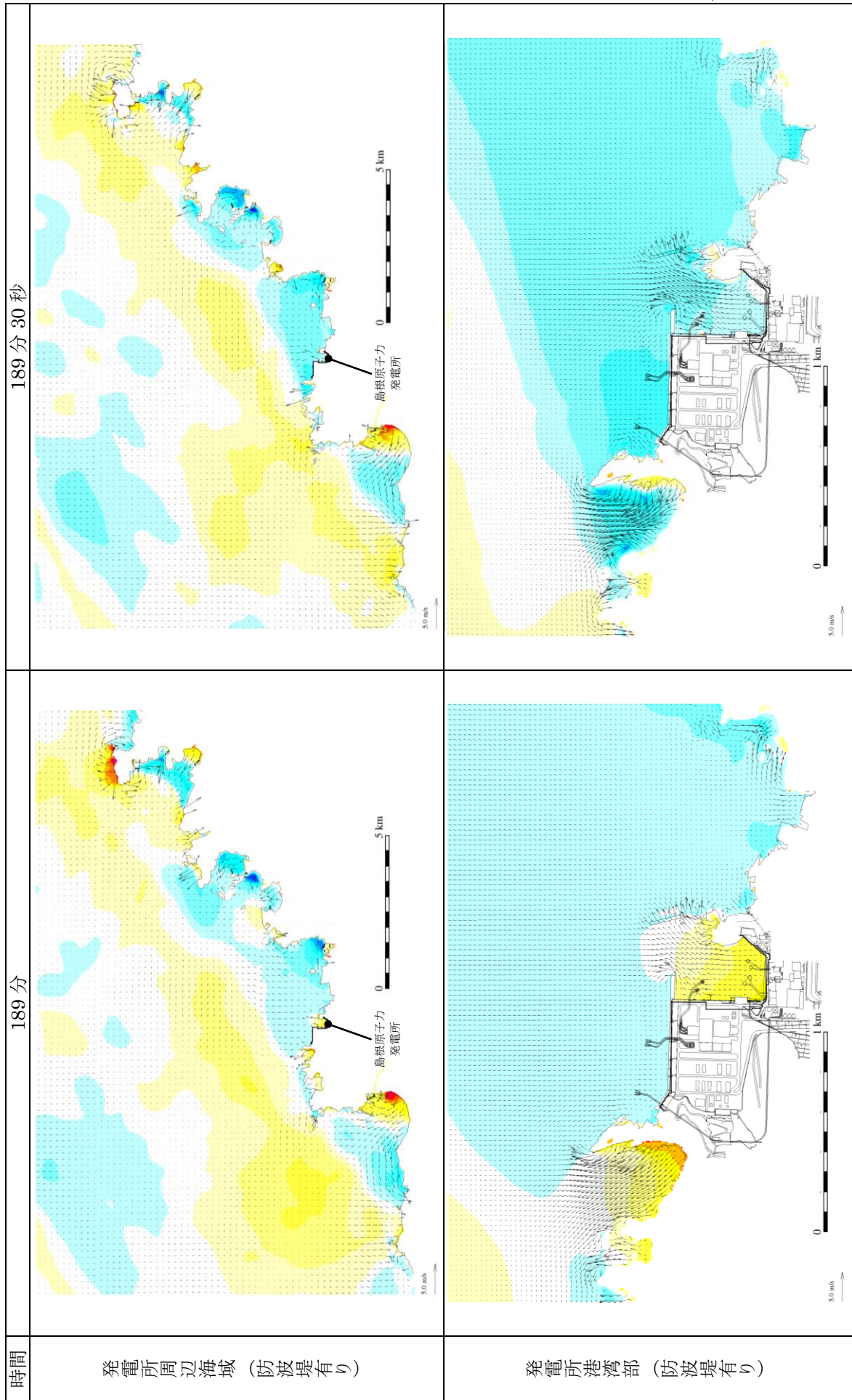
発電所周辺海域（防波堤有り）



発電所港灣部（防波堤有り）

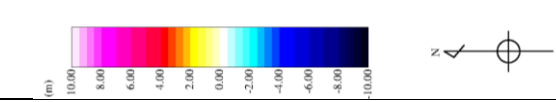
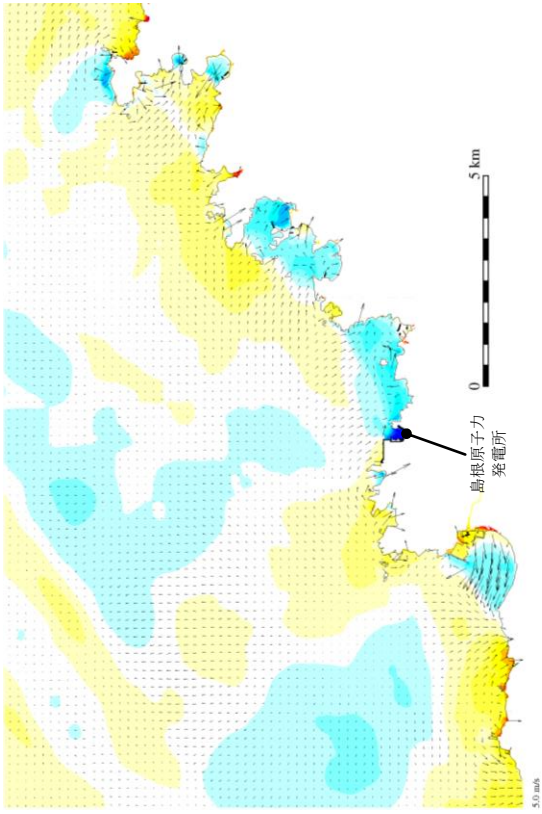


第3図(19) 基準津波3の水位変動・流向ベクトル

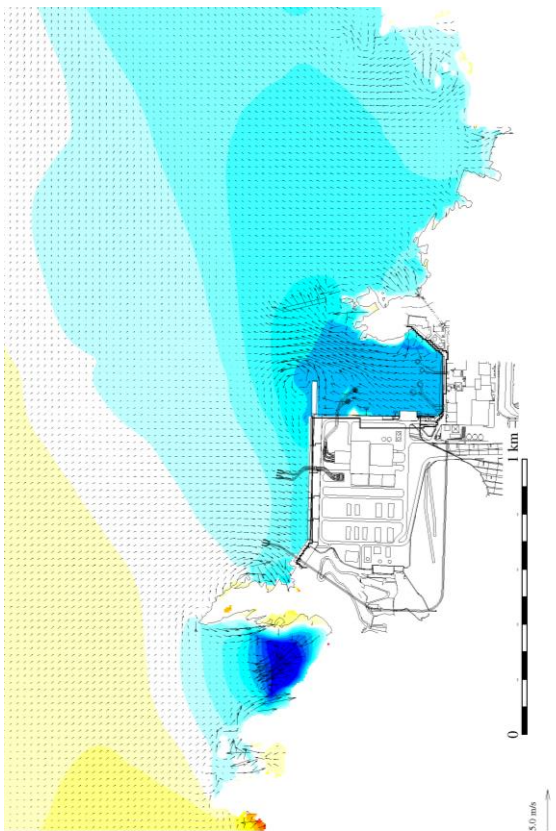
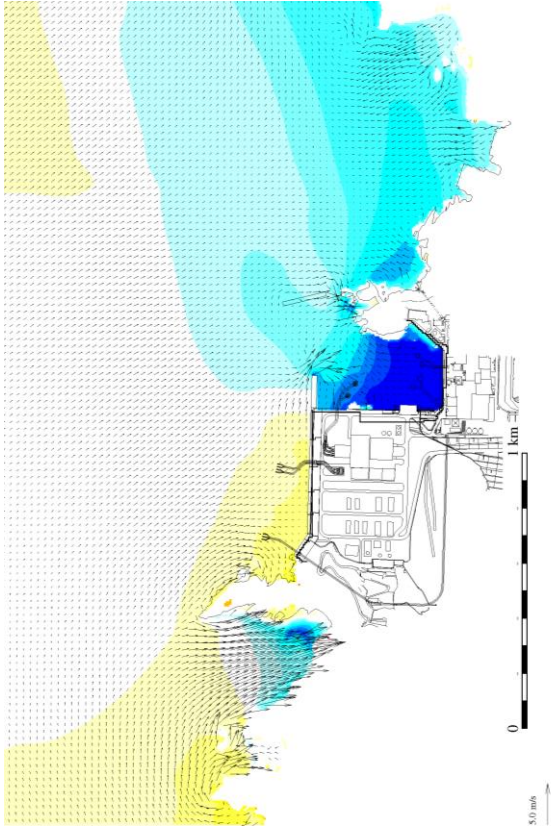
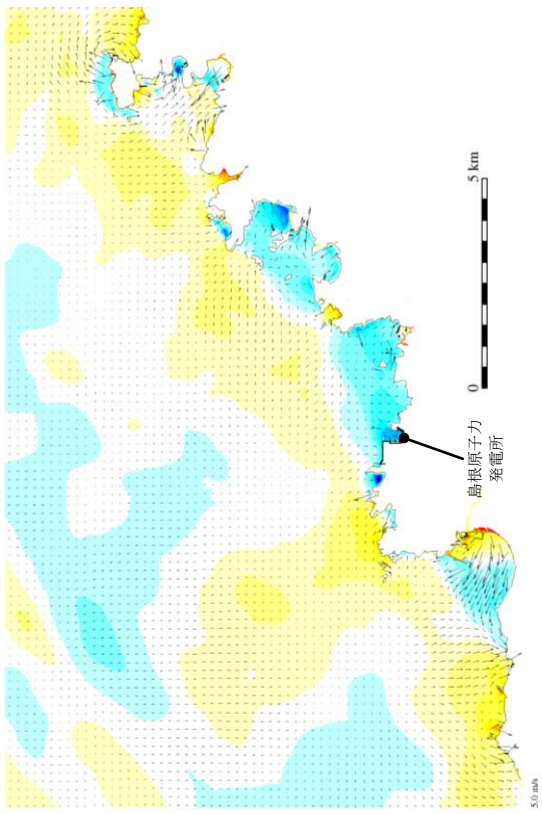


第3図(20) 基準津波3の水位変動・流向ベクトル

190分30秒



190分



時間

発電所周辺海域（防波堤有り）

発電所港湾部（防波堤有り）

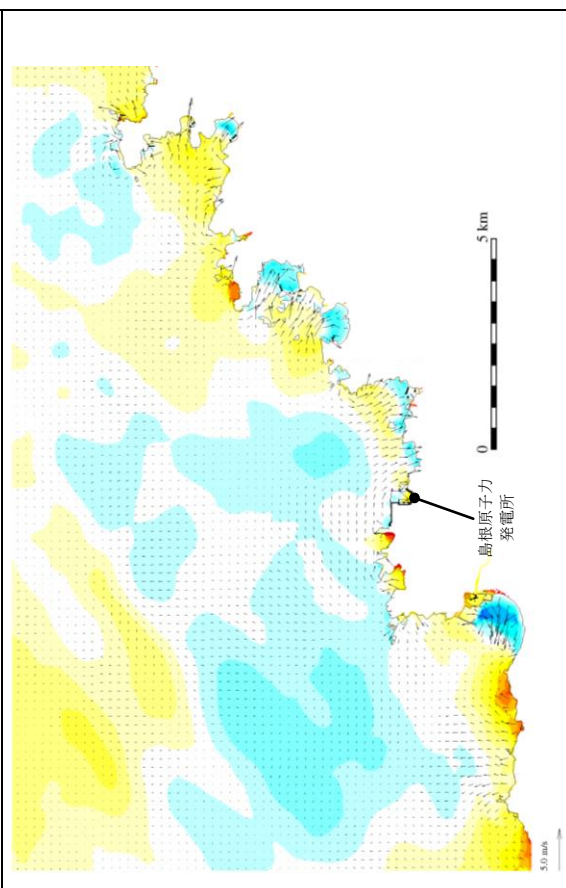
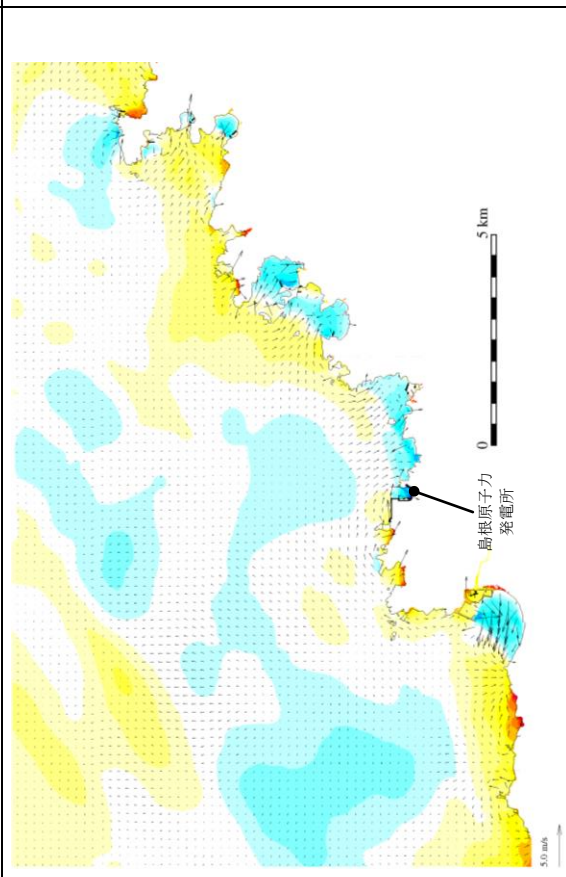
第3図(21) 基準津波3の水位変動・流向ベクトル

時間

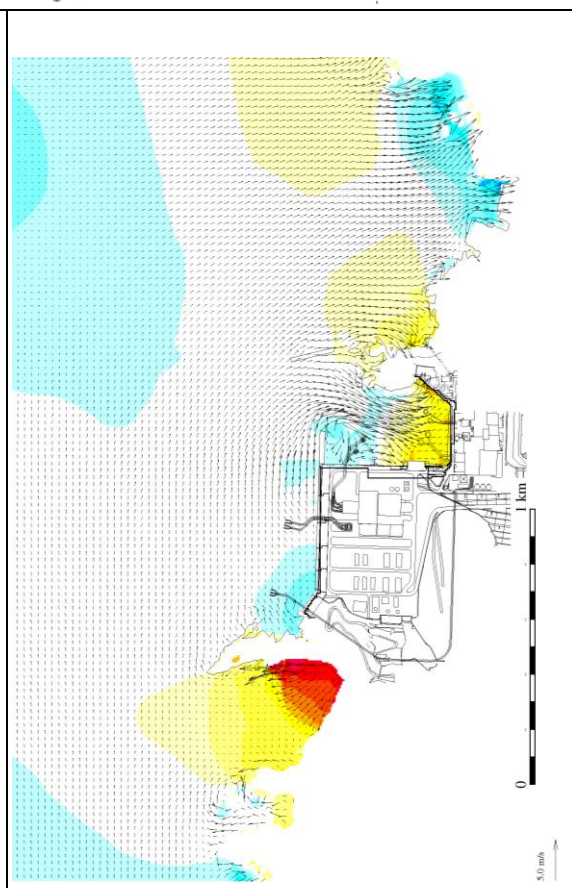
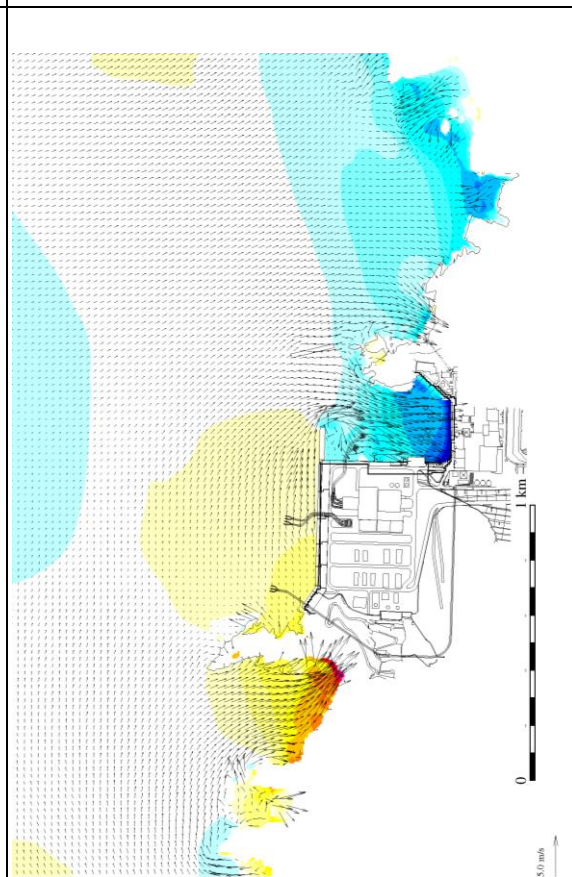
191 分

191 分 30 秒

発電所周辺海域（防波堤有り）



発電所港灣部（防波堤有り）



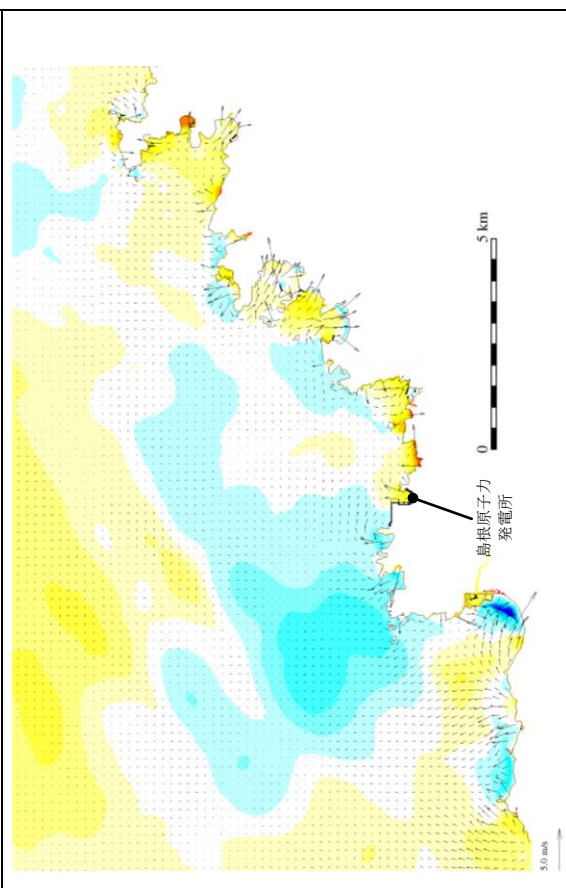
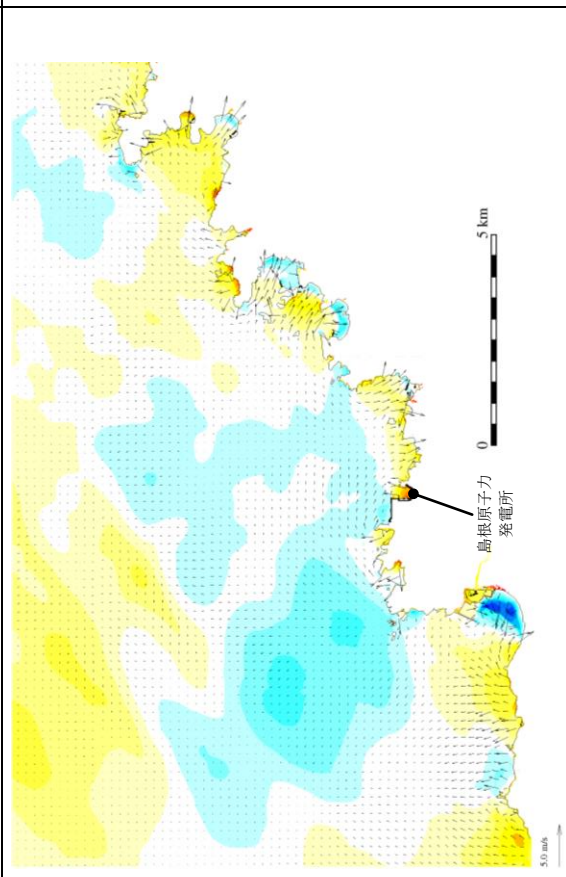
第 3 図(22) 基準津波 3 の水位変動・流向ベクトル

時間

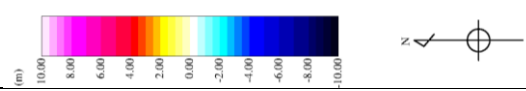
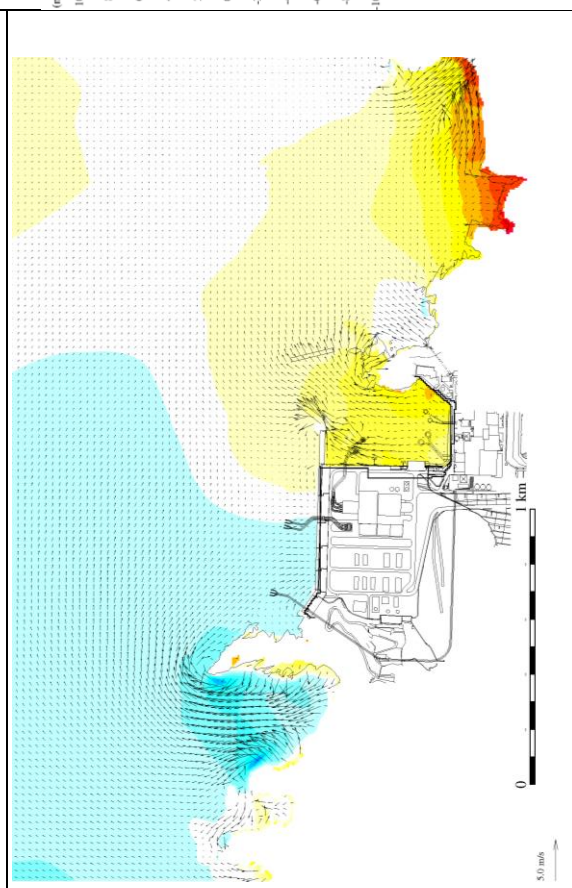
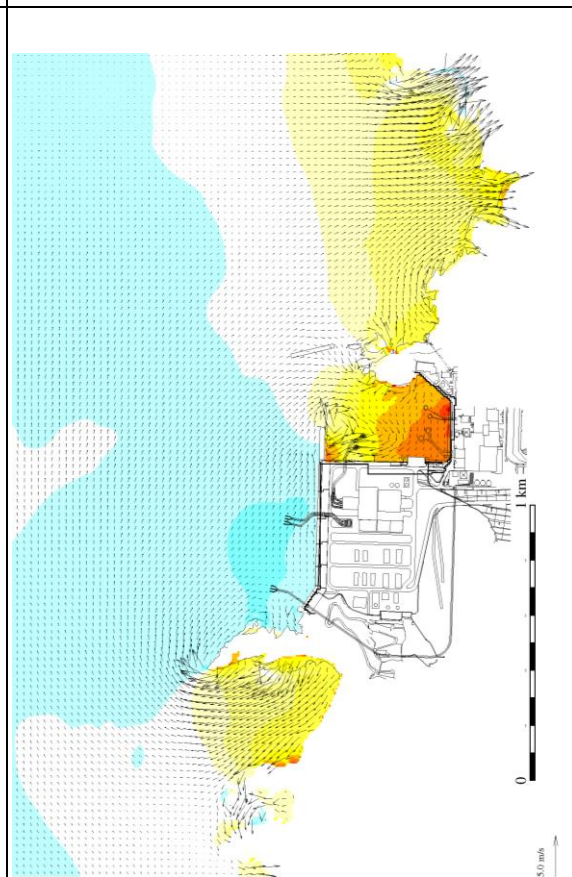
192分

192分30秒

発電所周辺海域（防波堤有り）



発電所港灣部（防波堤有り）



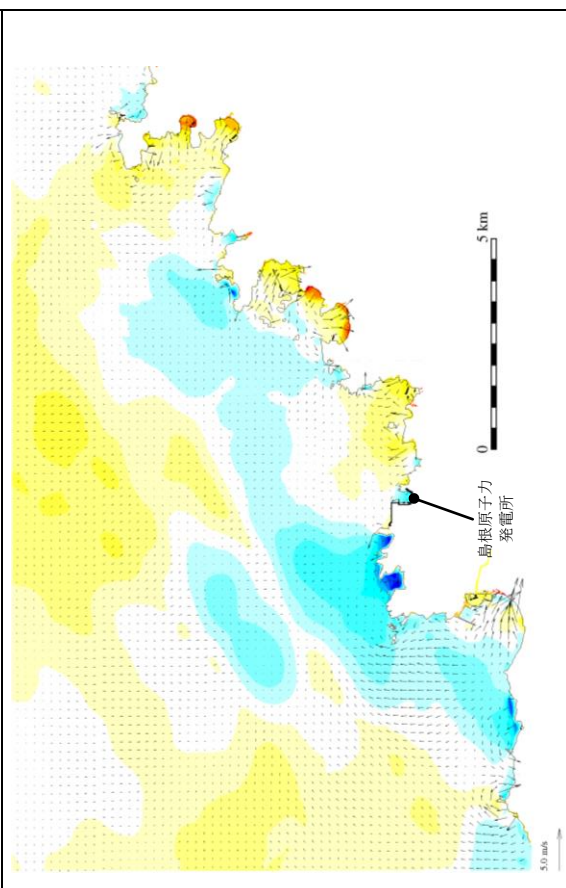
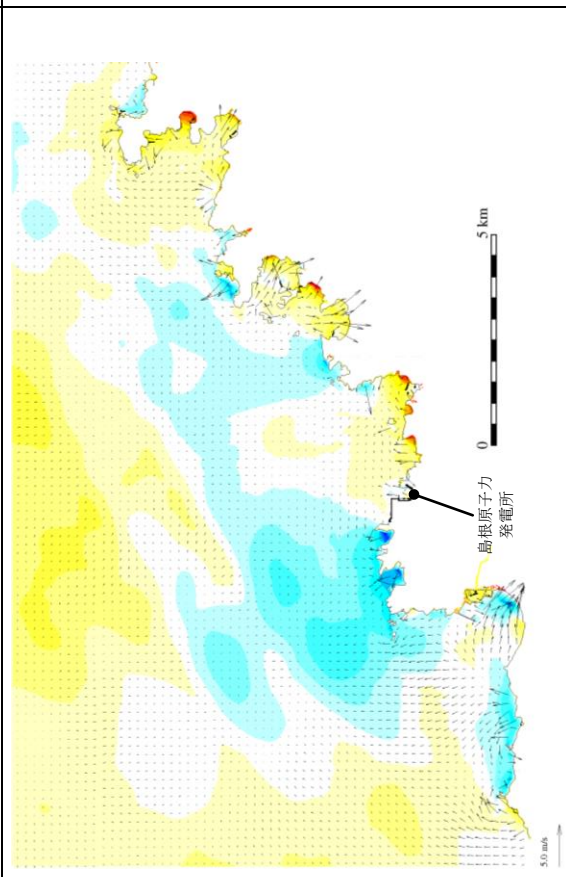
第3図(23) 基準津波3の水位変動・流向ベクトル

時間

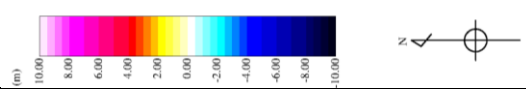
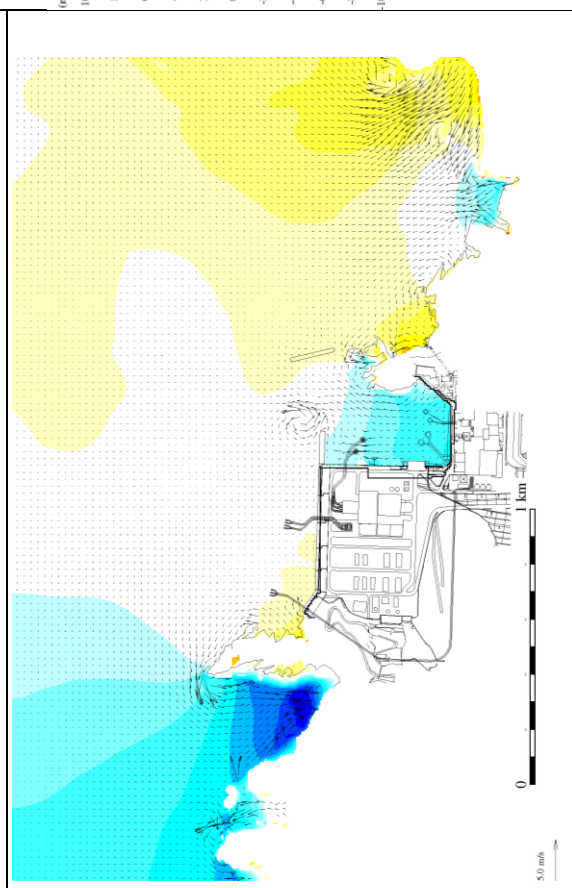
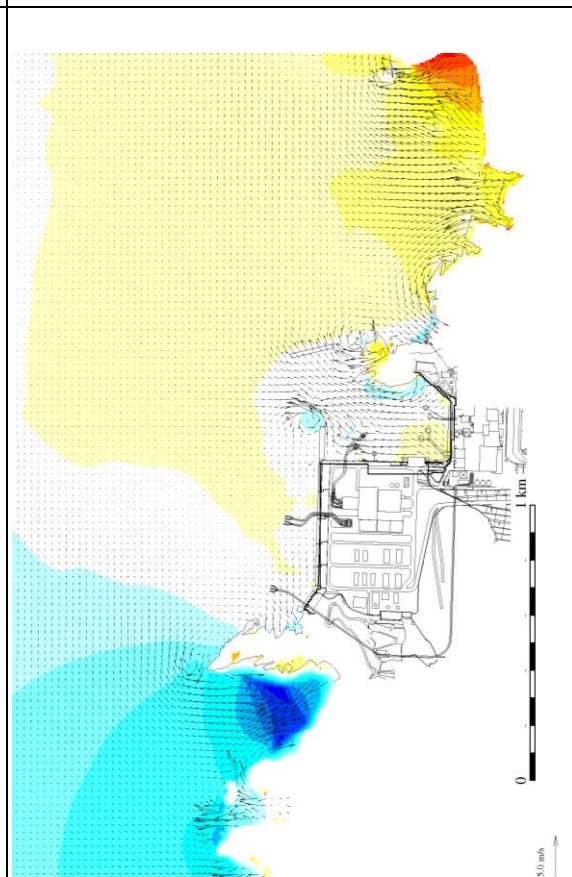
193分

193分30秒

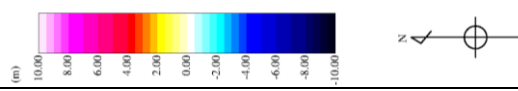
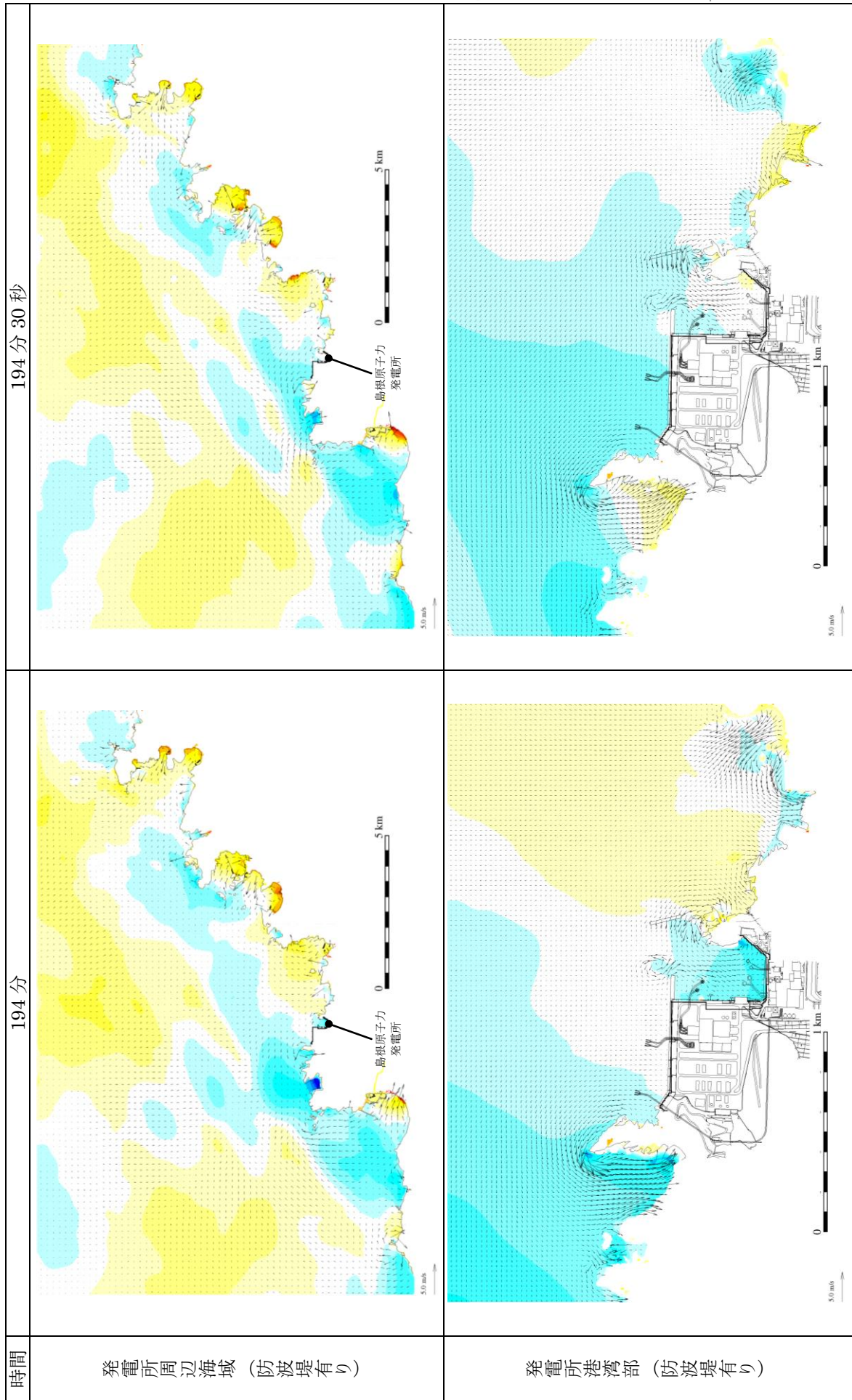
発電所周辺海域（防波堤有り）



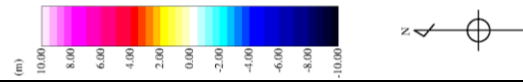
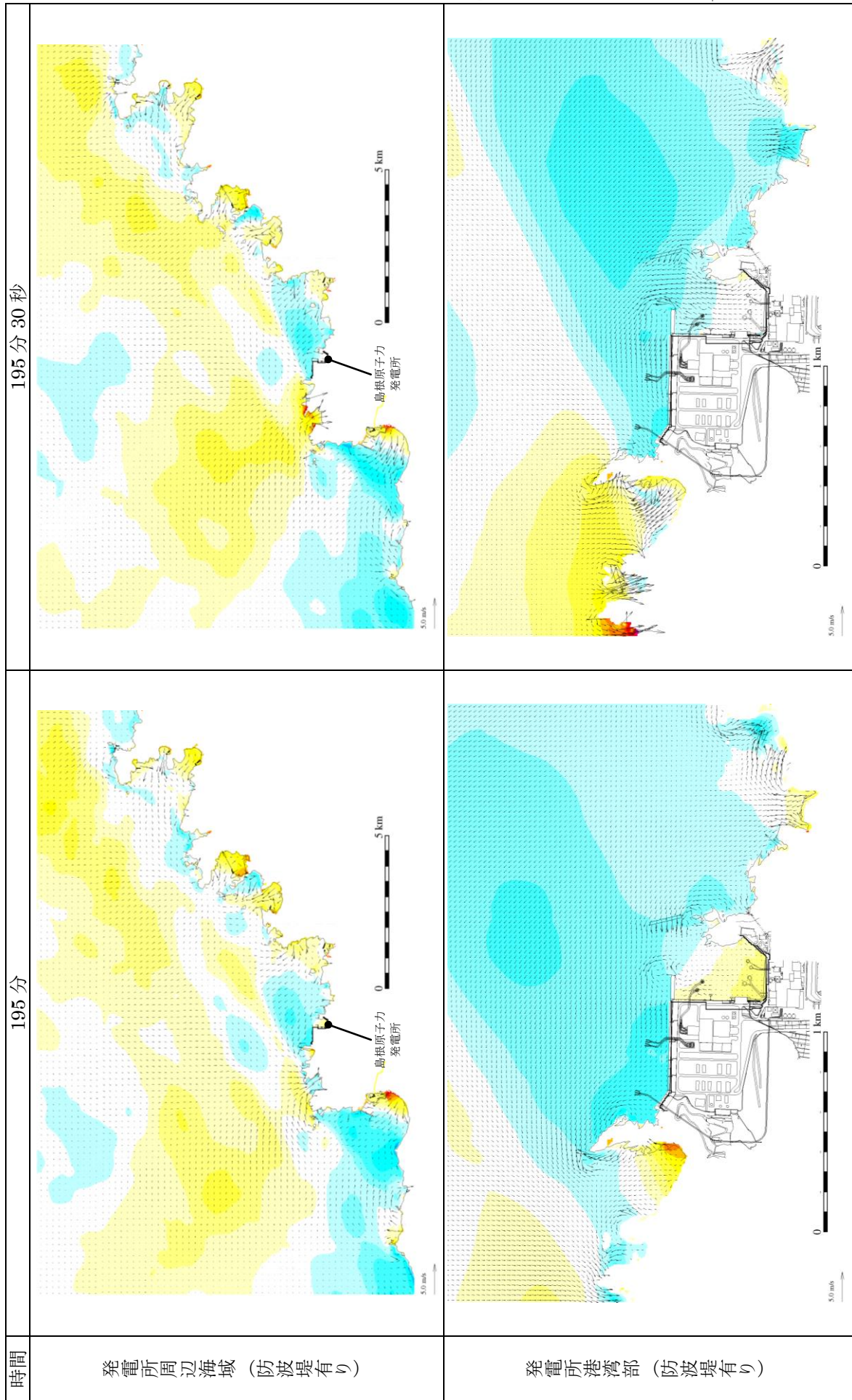
発電所港灣部（防波堤有り）



第3図(24) 基準津波3の水位変動・流向ベクトル



第 3 図(25) 基準津波 3 の水位変動・流向ベクトル



第 3 図(26) 基準津波 3 の水位変動・流向ベクトル

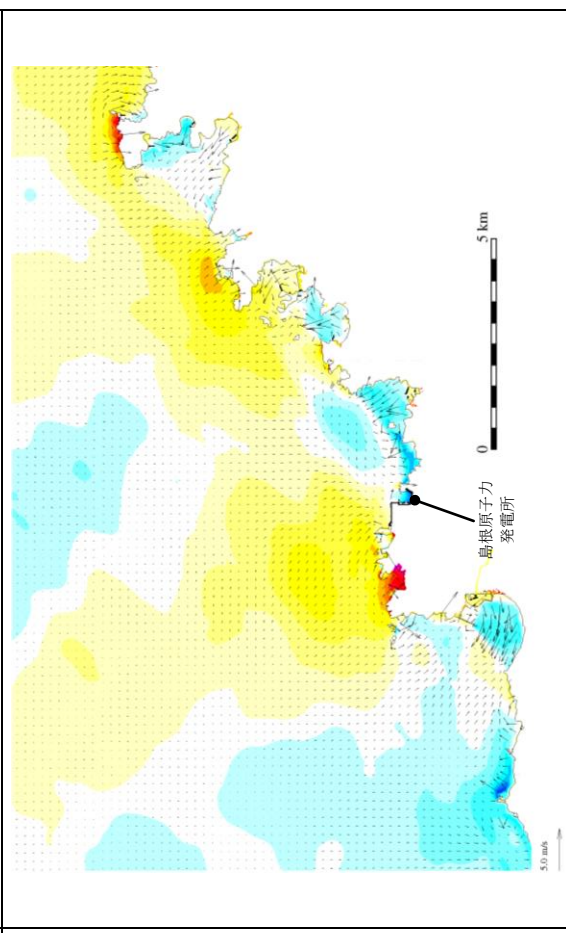
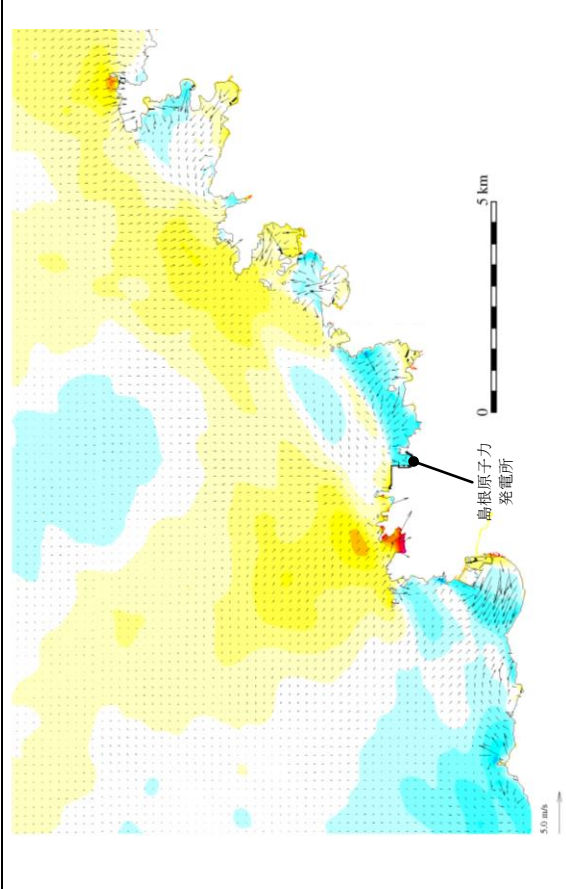


時間

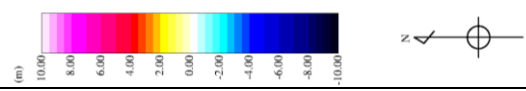
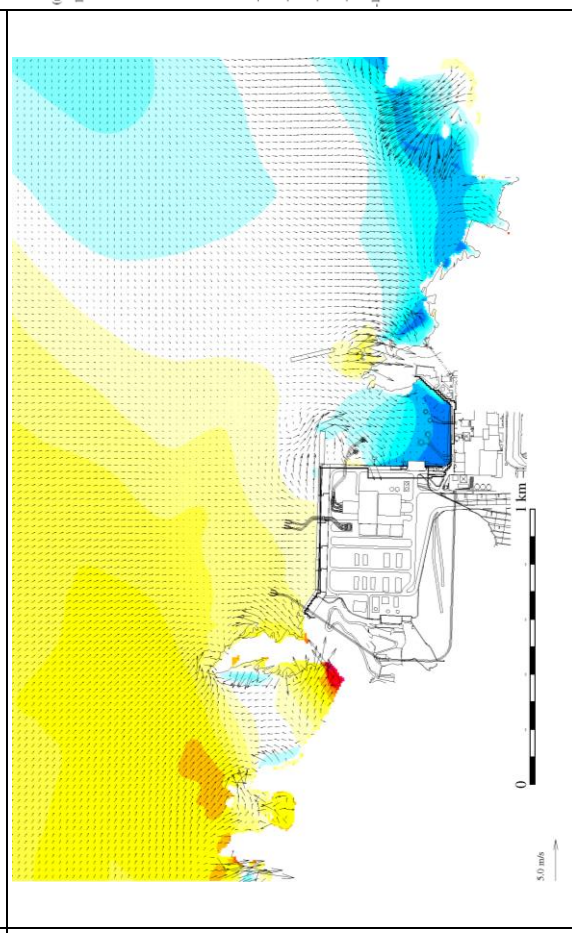
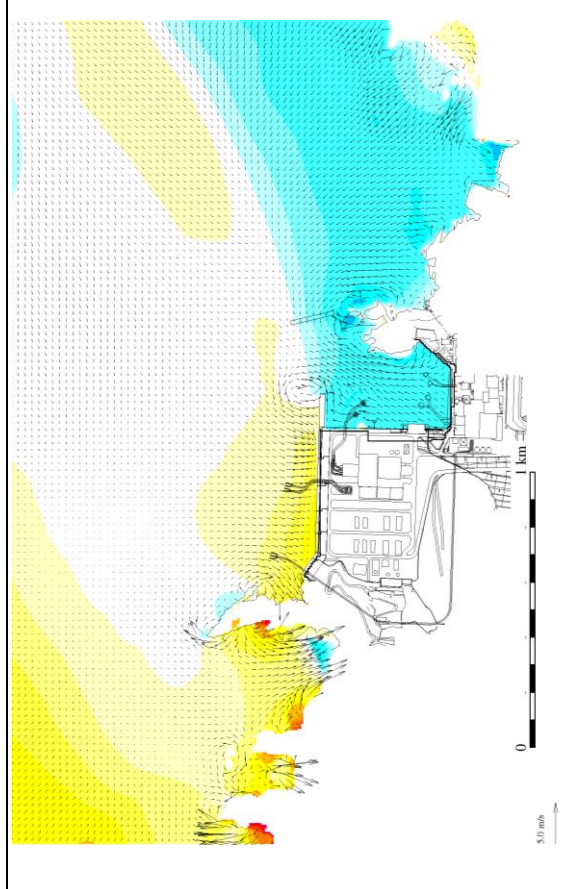
196分

196分30秒

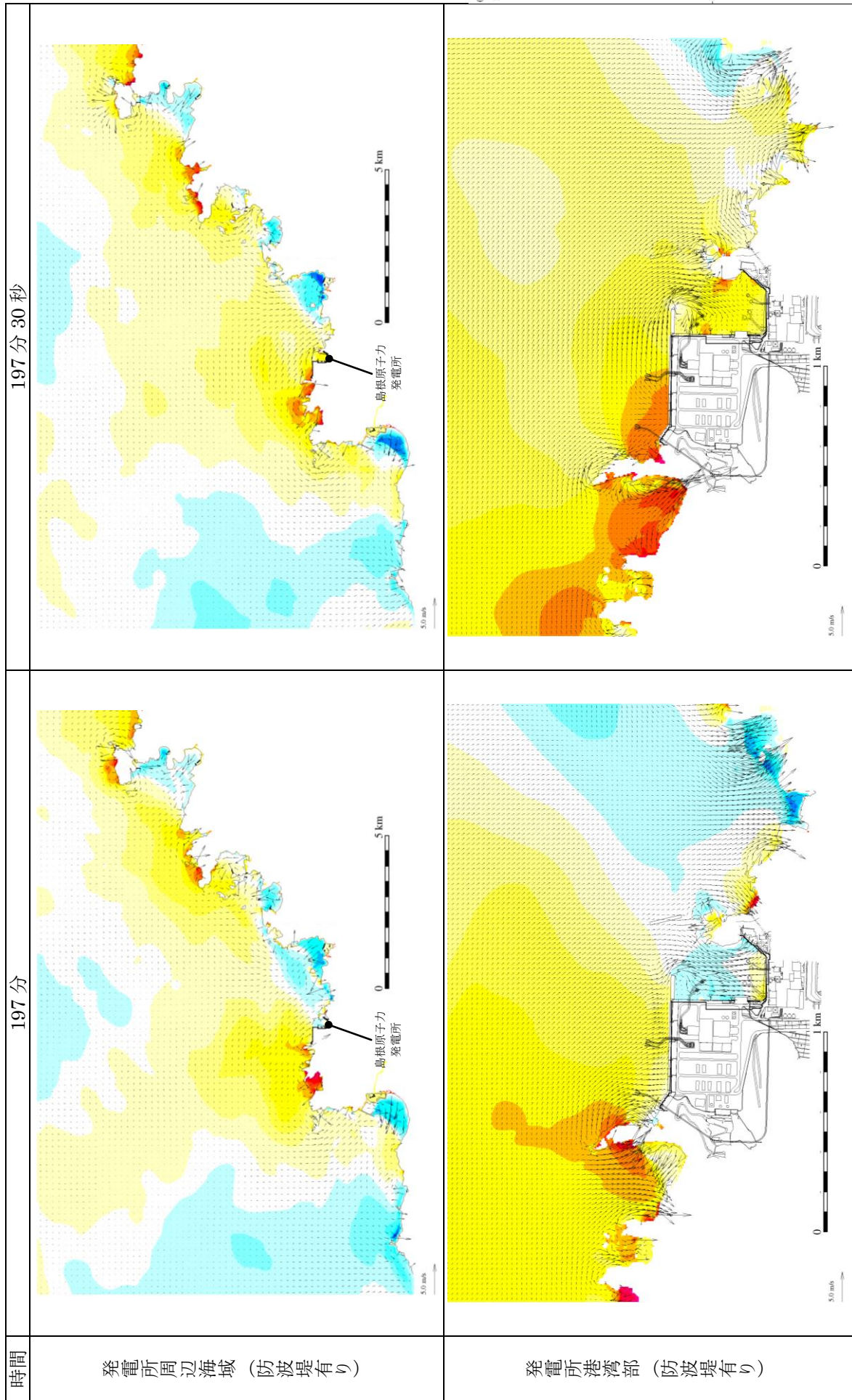
発電所周辺海域（防波堤有り）



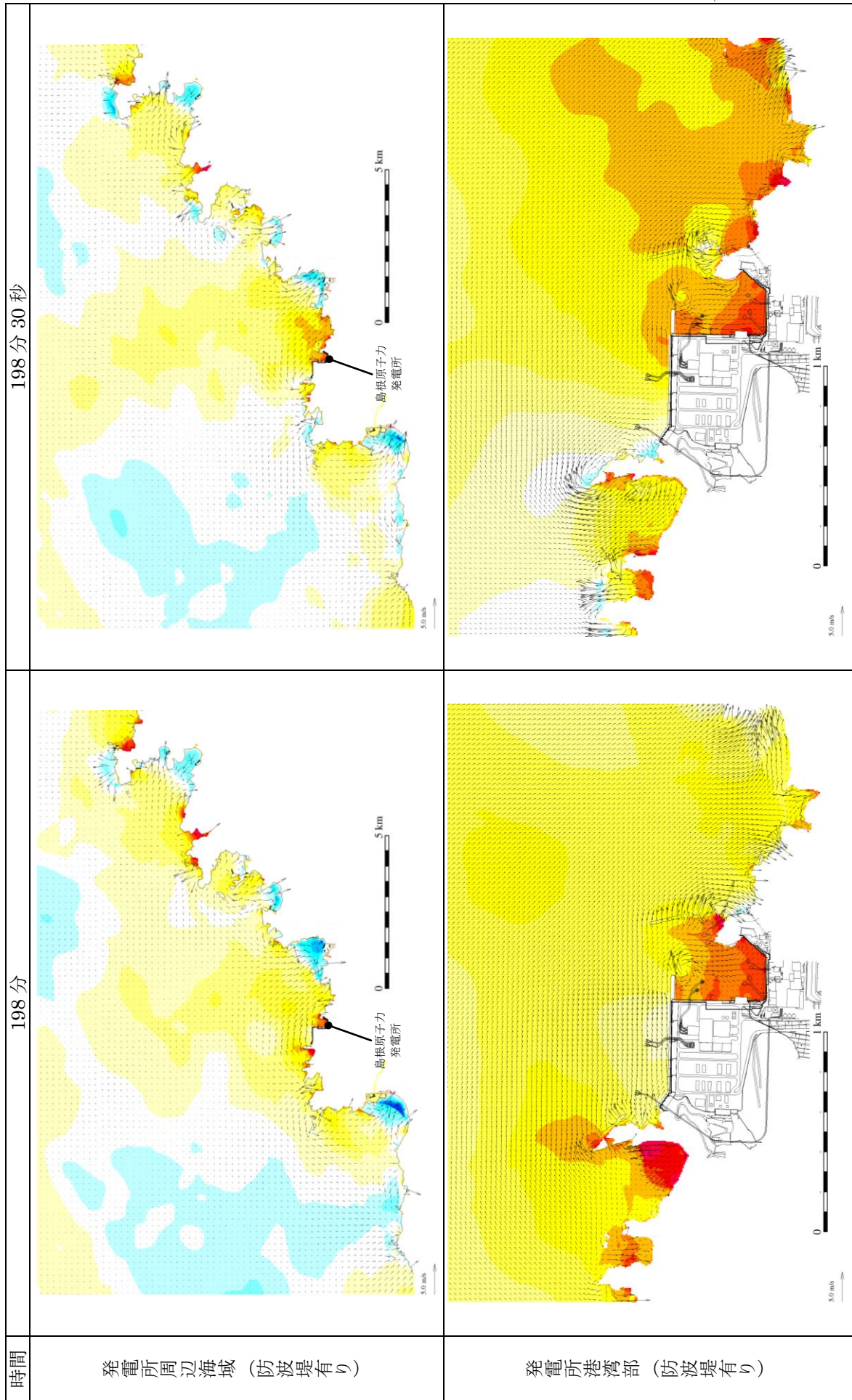
発電所港灣部（防波堤有り）



第3図(27) 基準津波3の水位変動・流向ベクトル



第3図(28) 基準津波3の水位変動・流向ベクトル



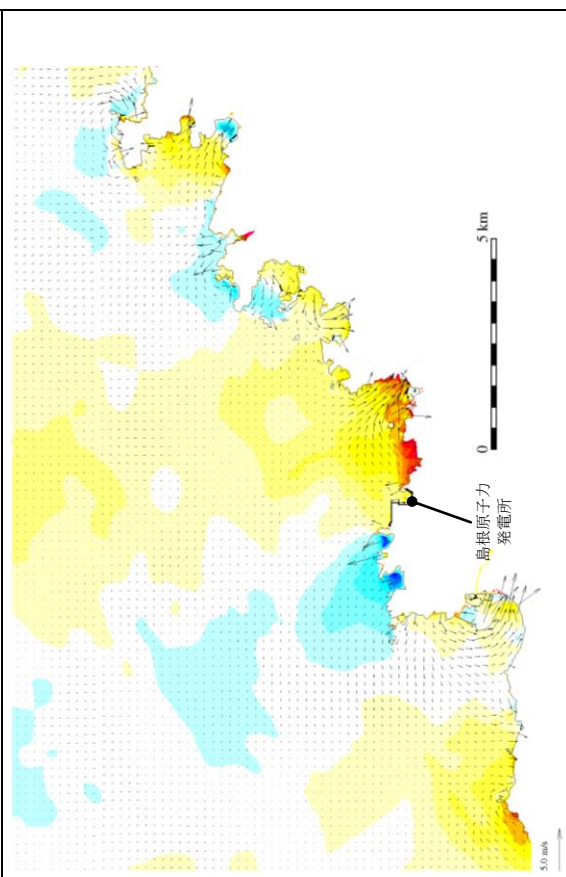
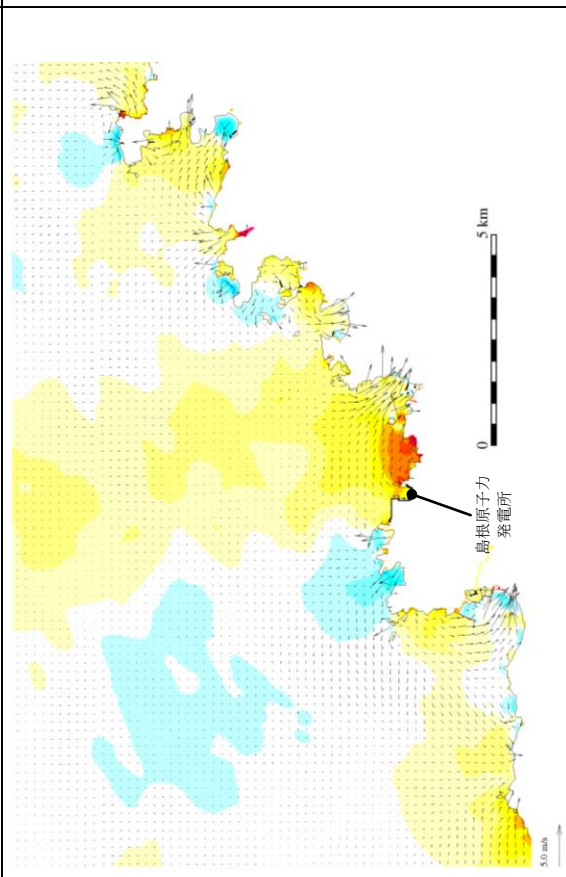
第3図(29) 基準津波3の水位変動・流向ベクトル

時間

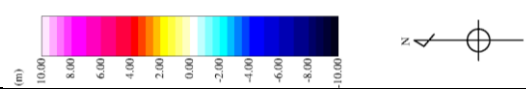
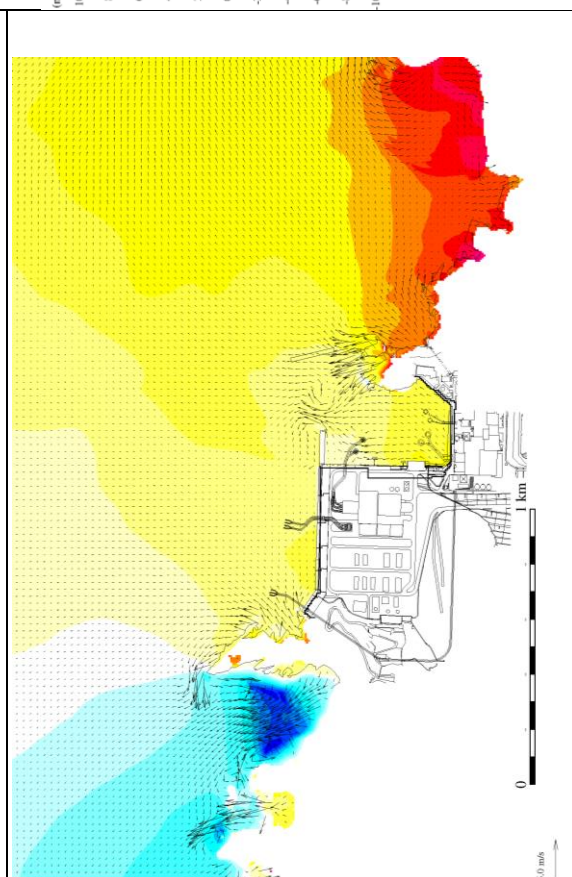
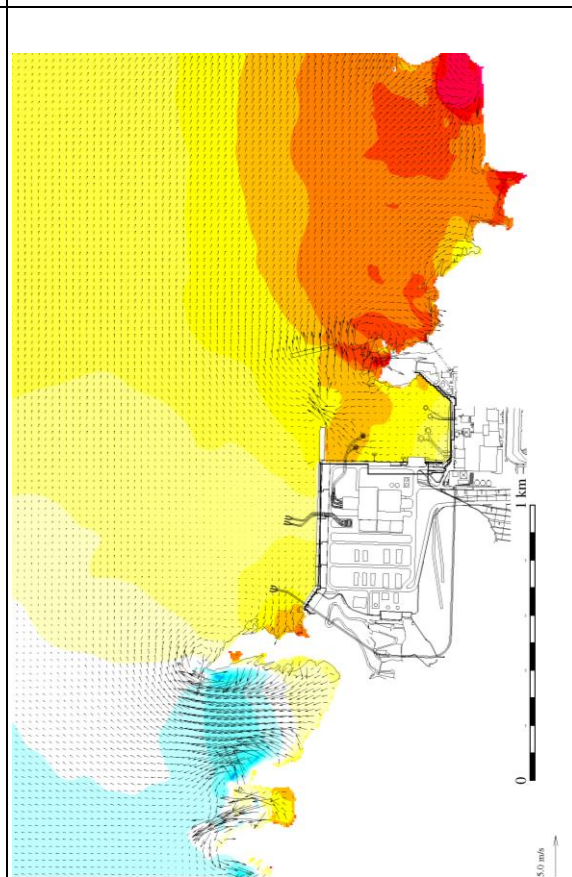
199分

199分30秒

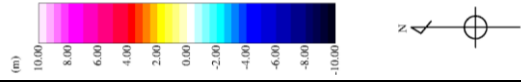
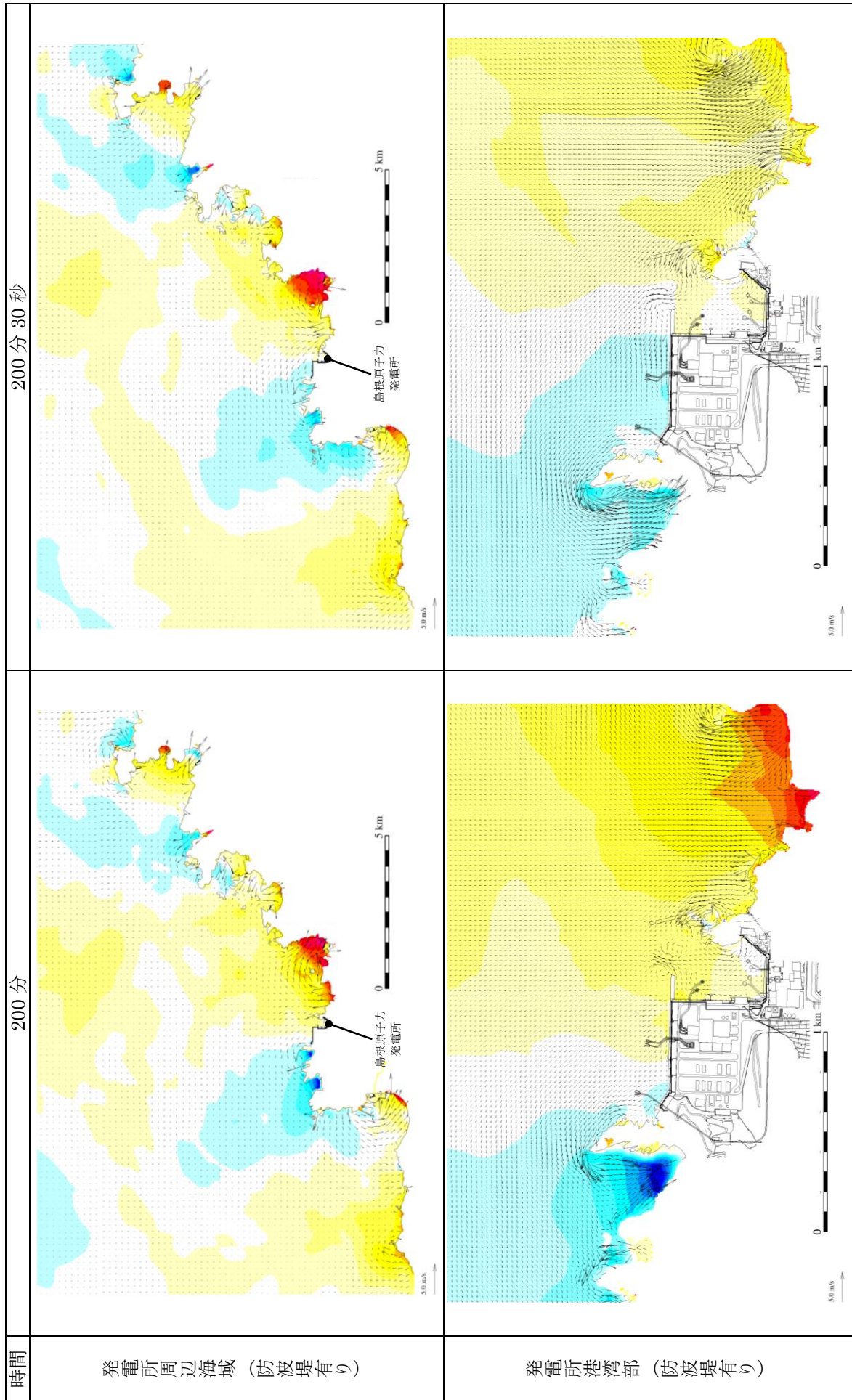
発電所周辺海域（防波堤有り）



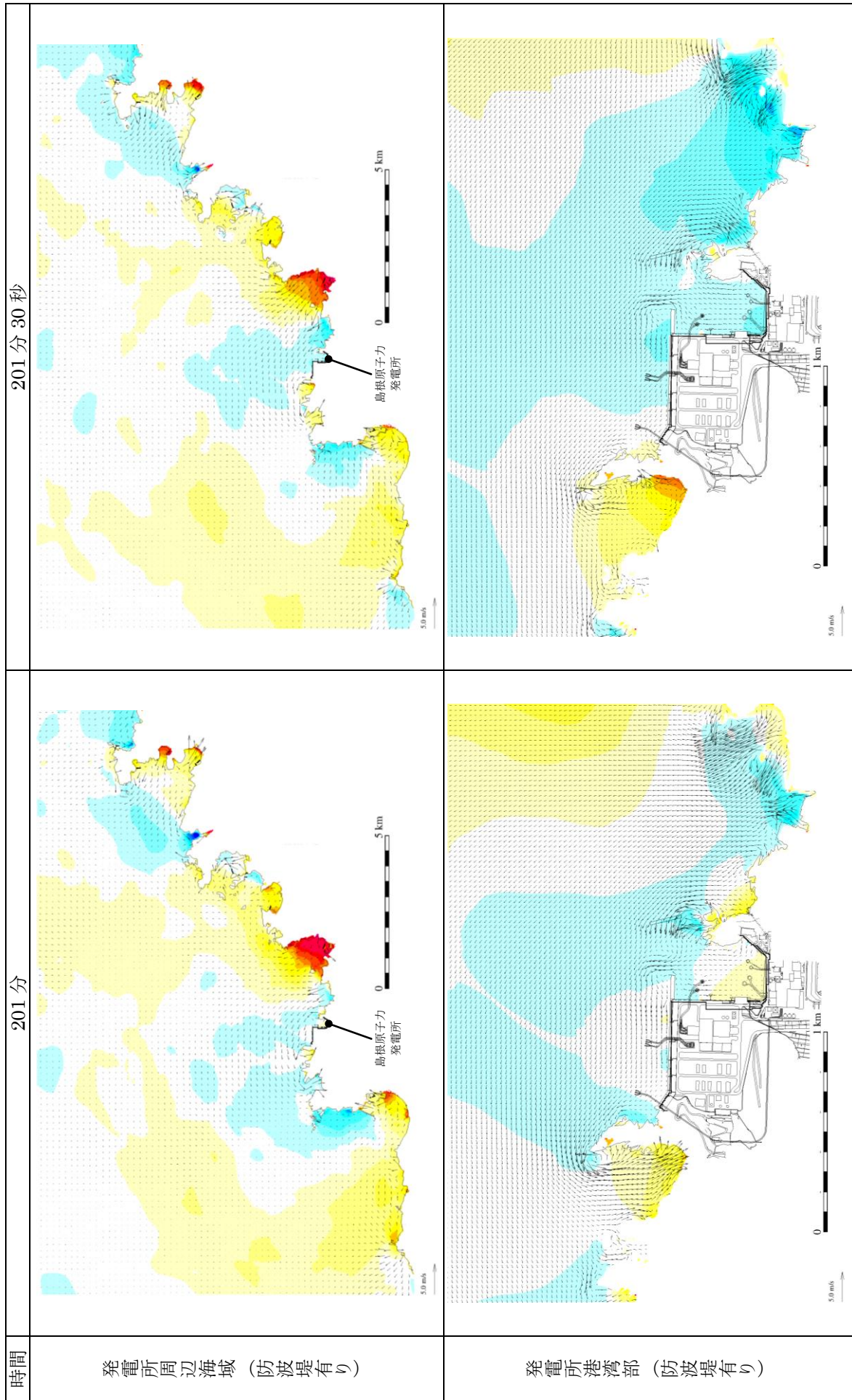
発電所港灣部（防波堤有り）



第3図(30) 基準津波3の水位変動・流向ベクトル



第 3 図(31) 基準津波 3 の水位変動・流向ベクトル



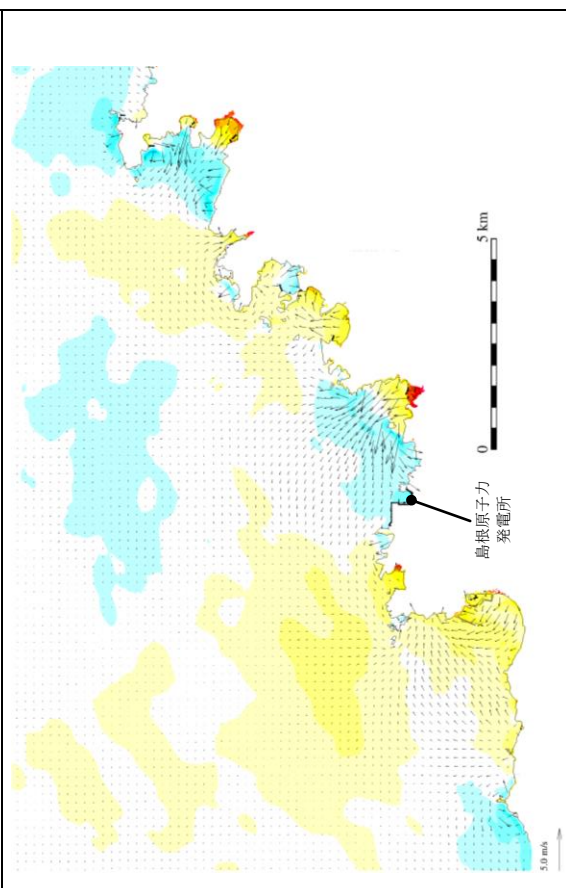
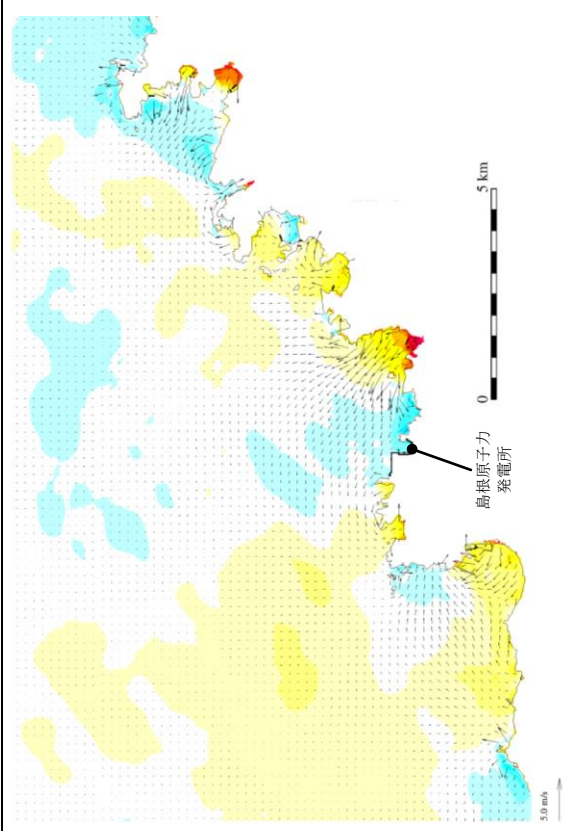
第3図(32) 基準津波3の水位変動・流向ベクトル

時間

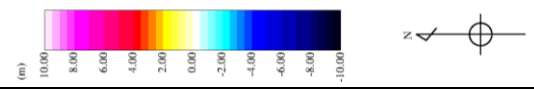
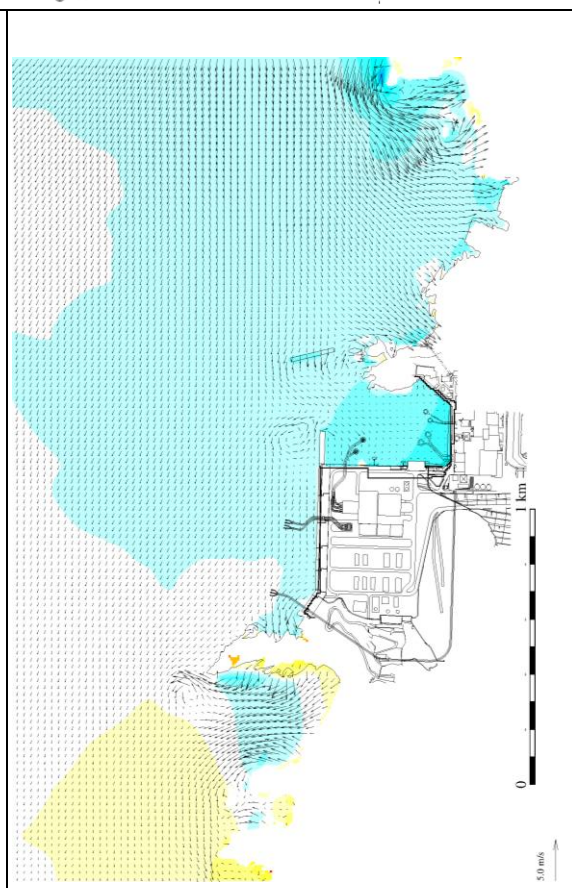
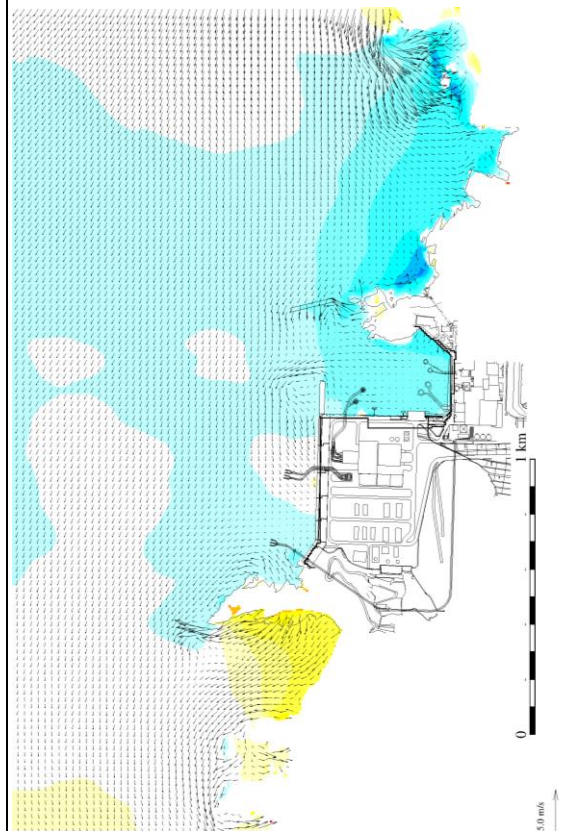
202分

202分30秒

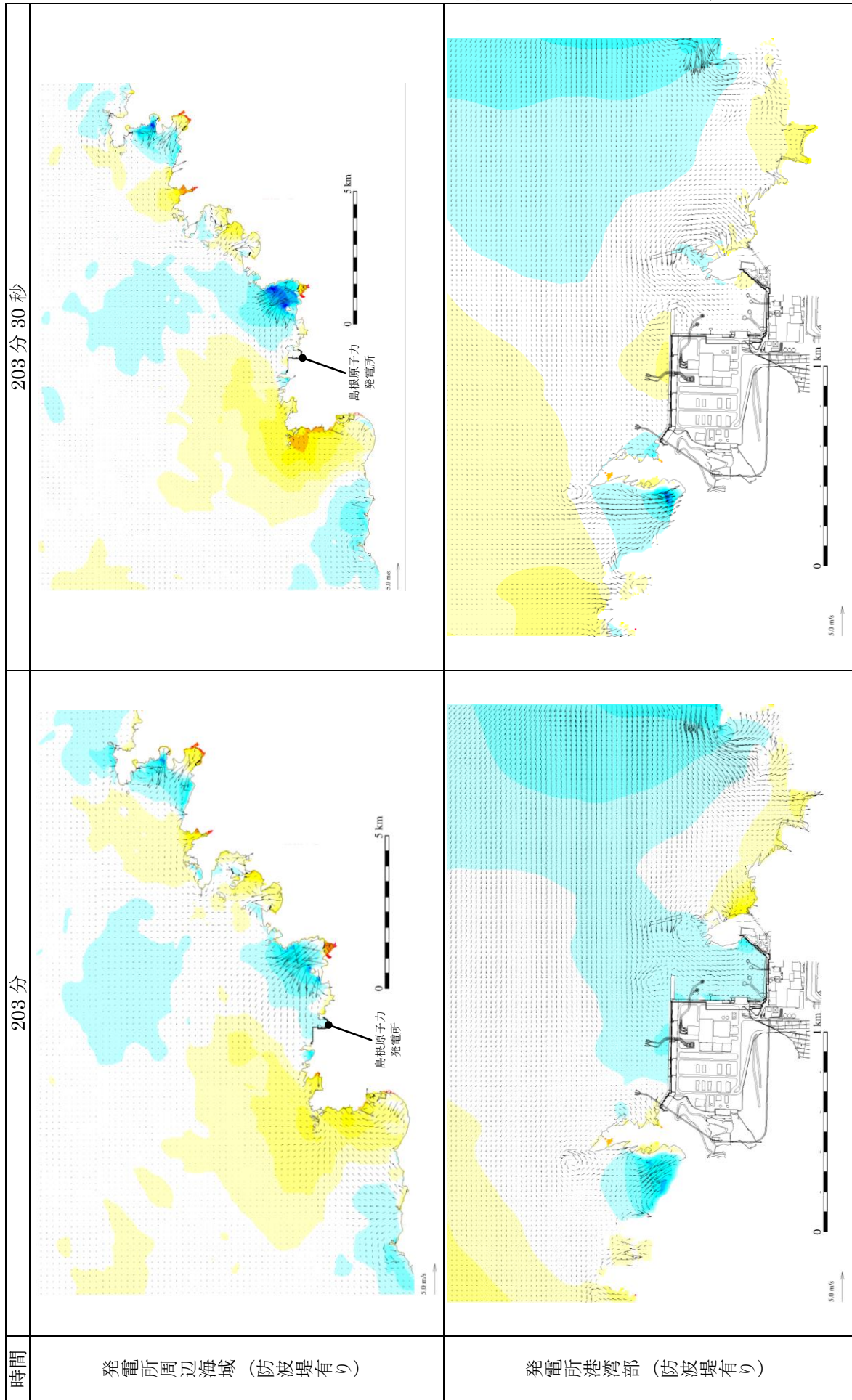
発電所周辺海域（防波堤有り）



発電所港灣部（防波堤有り）

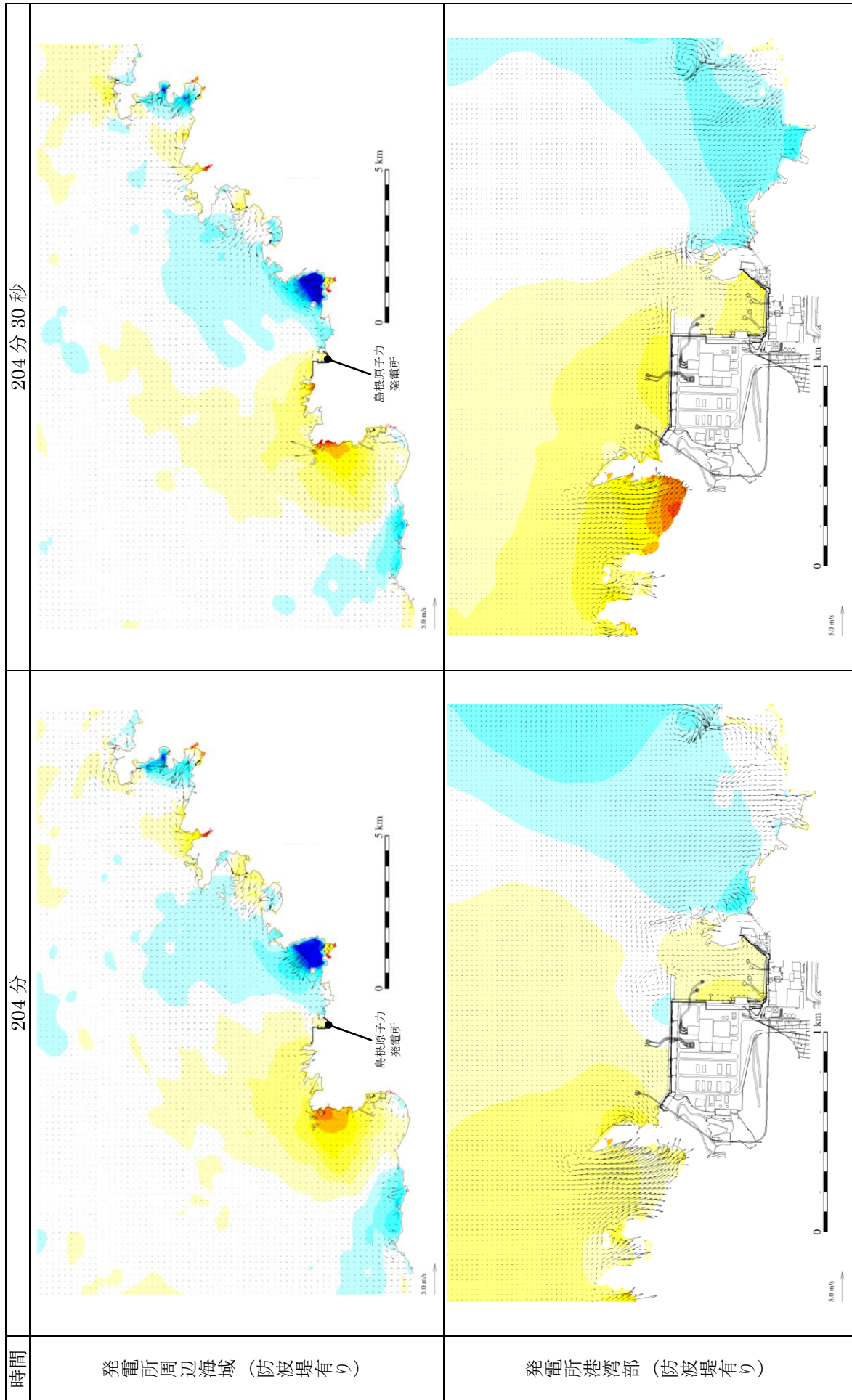


第3図(33) 基準津波3の水位変動・流向ベクトル

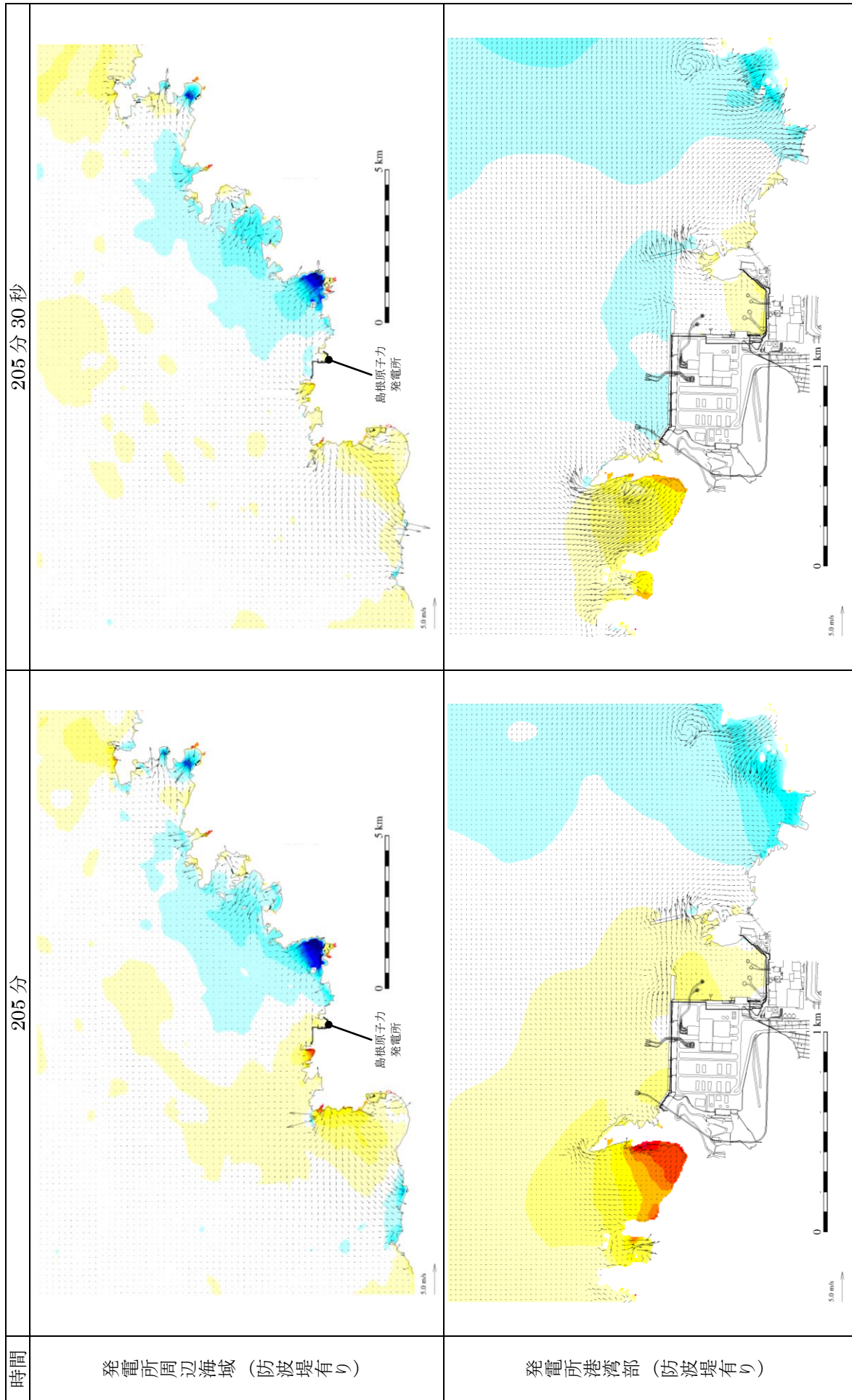


第 3 図(34) 基準津波 3 の水位変動・流向ベクトル

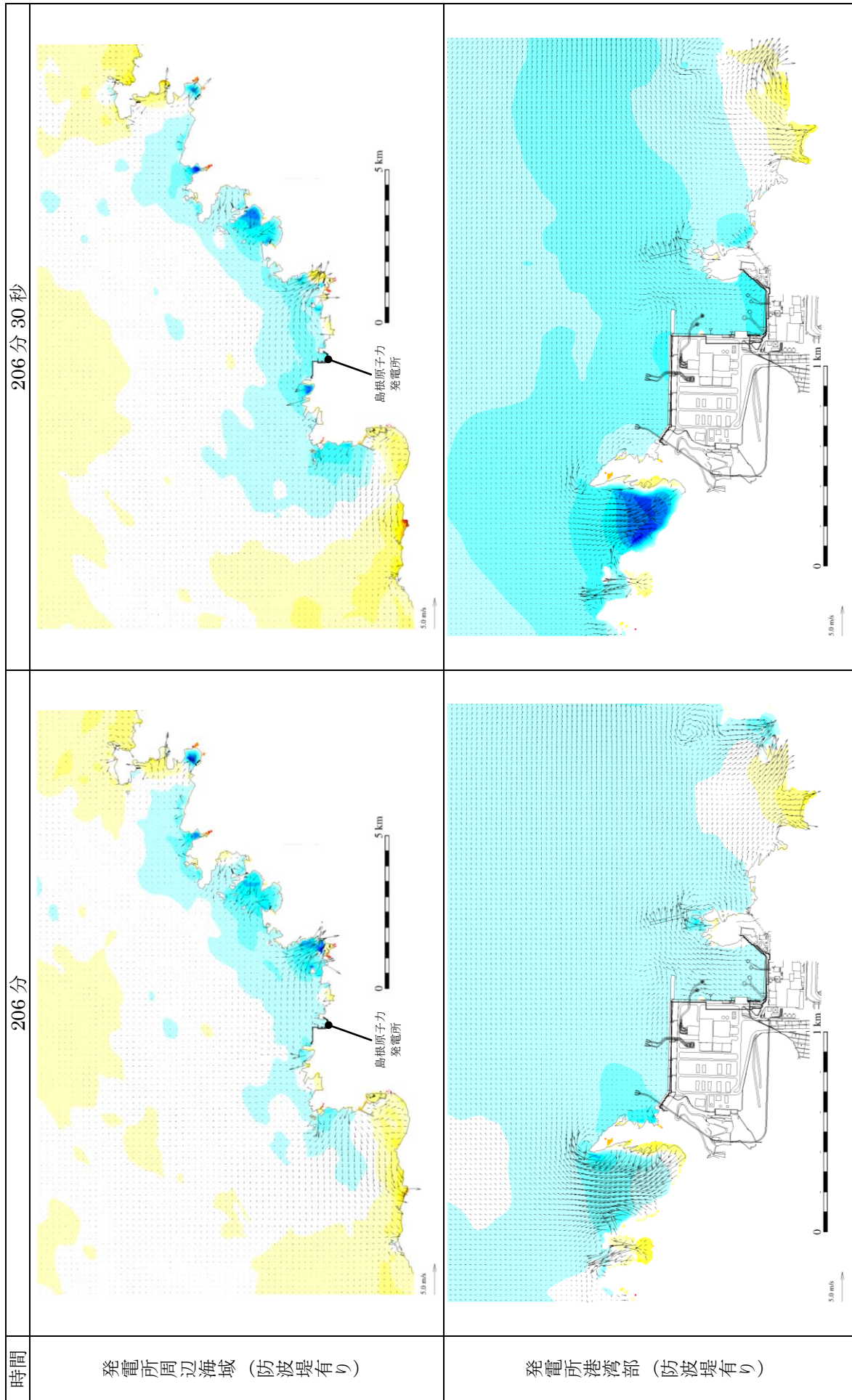




第 3 図(35) 基準津波 3 の水位変動・流向ベクトル



第 3 図(36) 基準津波 3 の水位変動・流向ベクトル



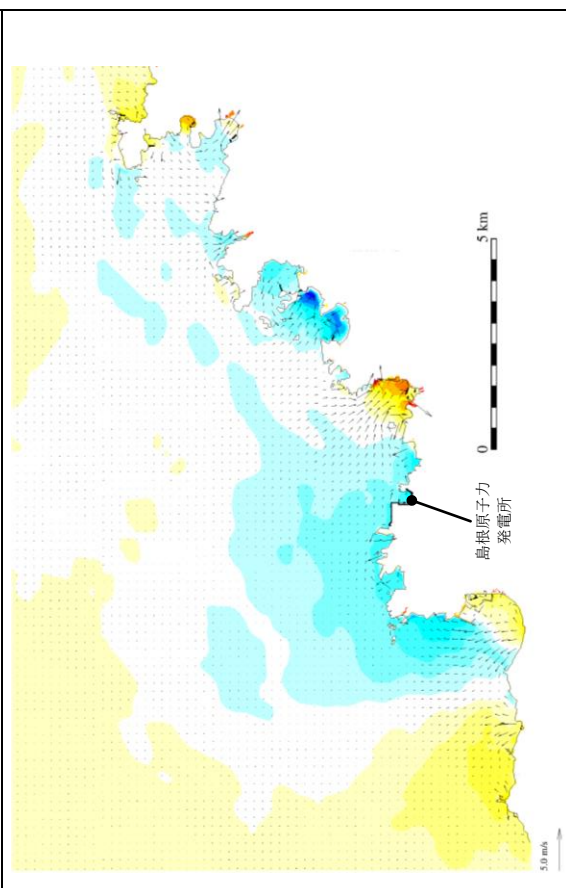
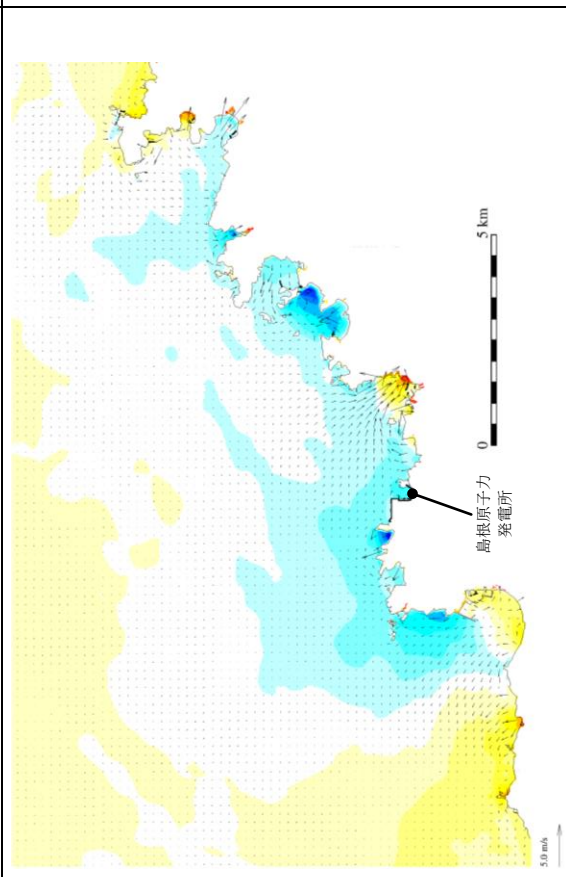
第 3 図(37) 基準津波 3 の水位変動・流向ベクトル

時間

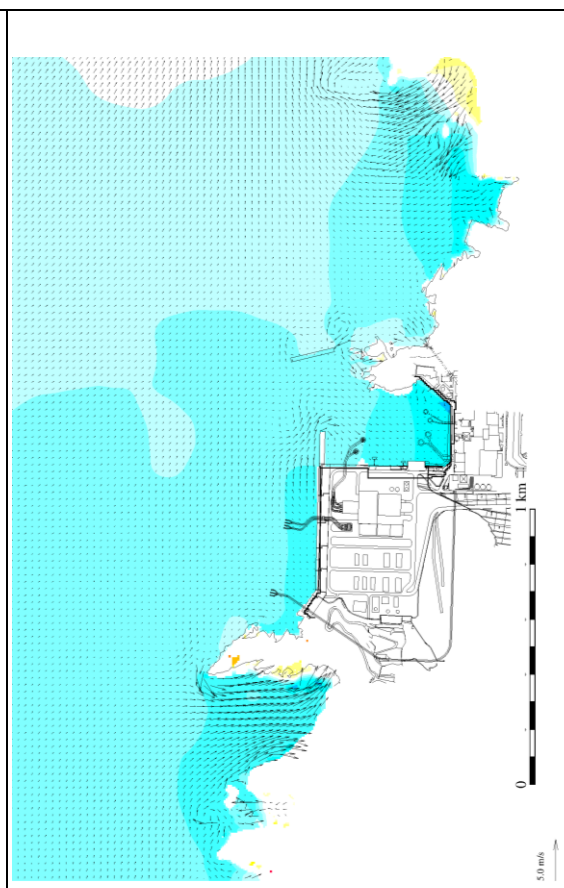
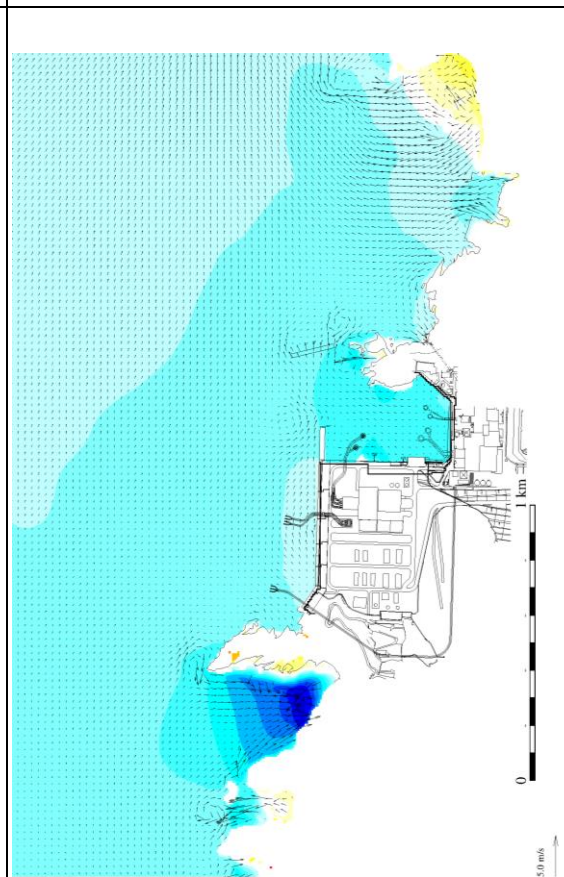
207分

207分30秒

発電所周辺海域（防波堤有り）



発電所港灣部（防波堤有り）



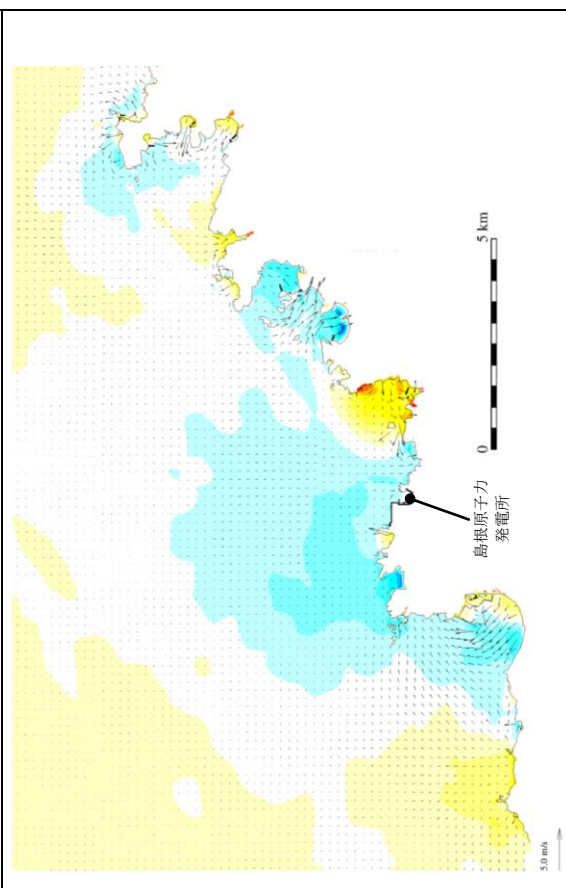
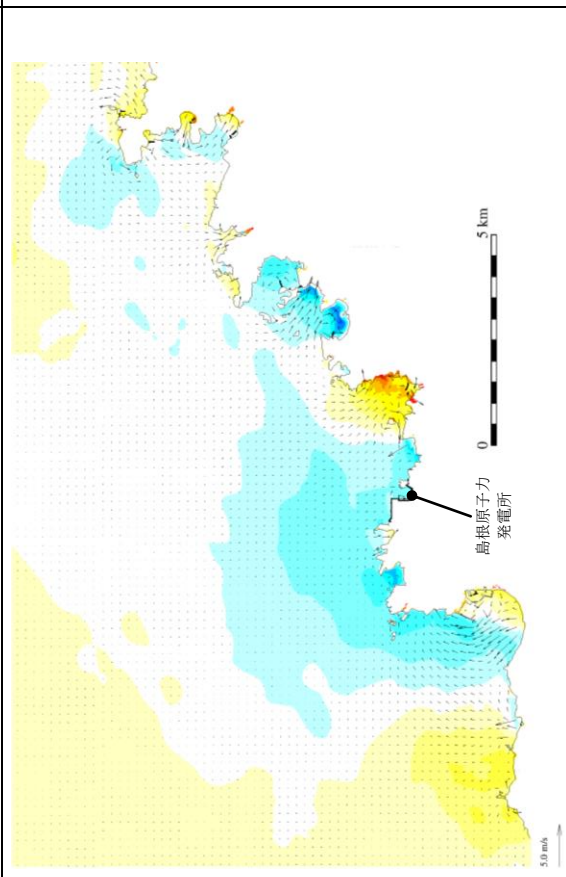
第3図(38) 基準津波3の水位変動・流向ベクトル

時間

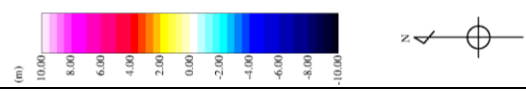
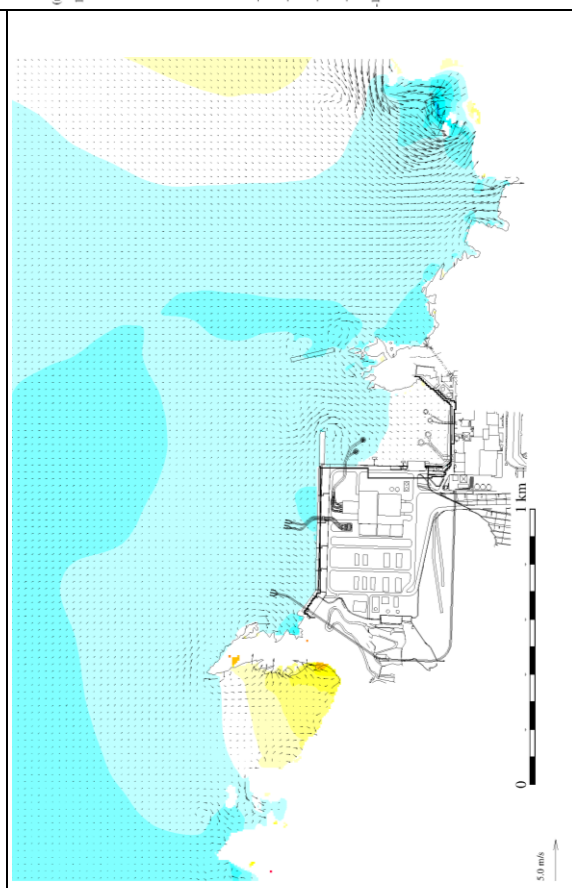
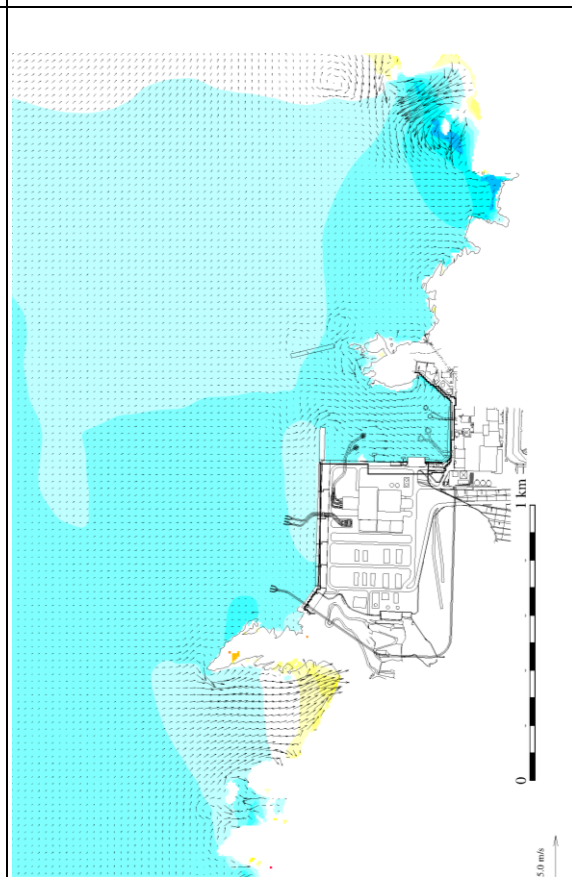
208分

208分30秒

発電所周辺海域（防波堤有り）



発電所港灣部（防波堤有り）



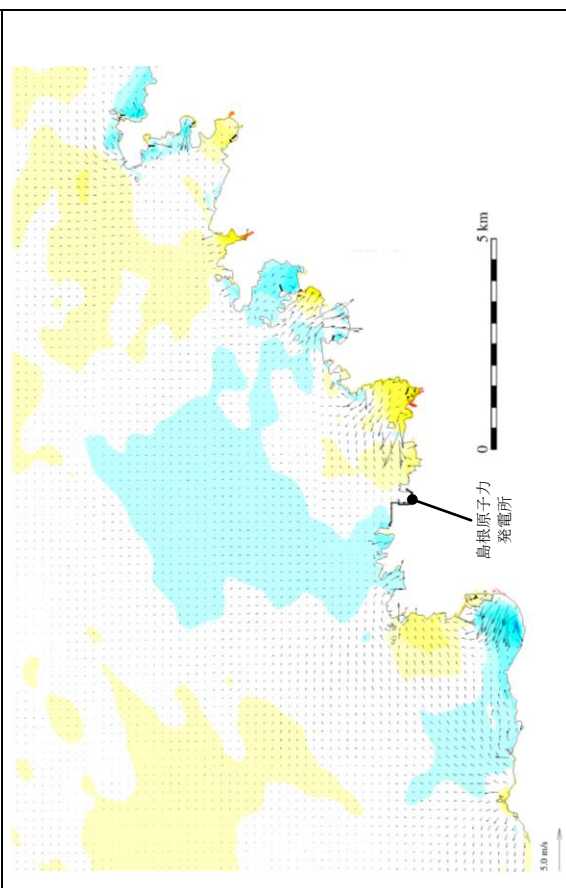
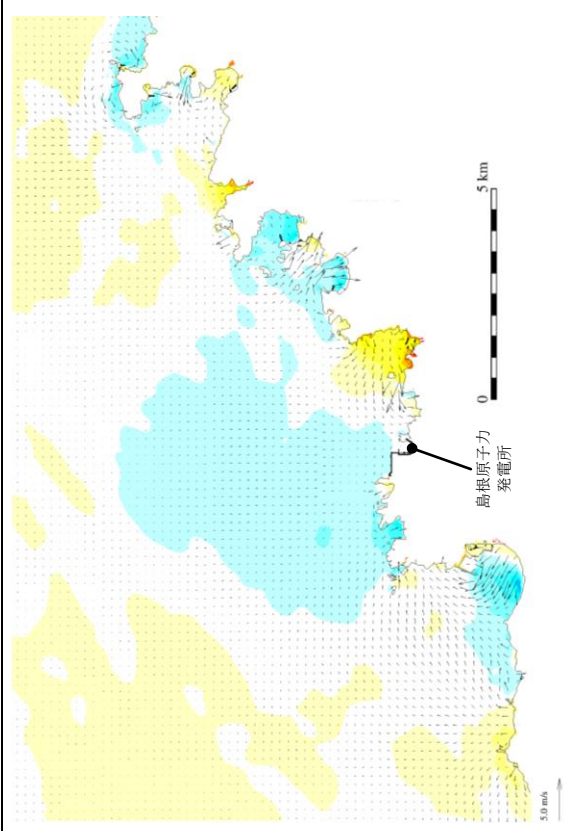
第3図(39) 基準津波3の水位変動・流向ベクトル

時間

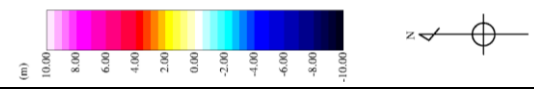
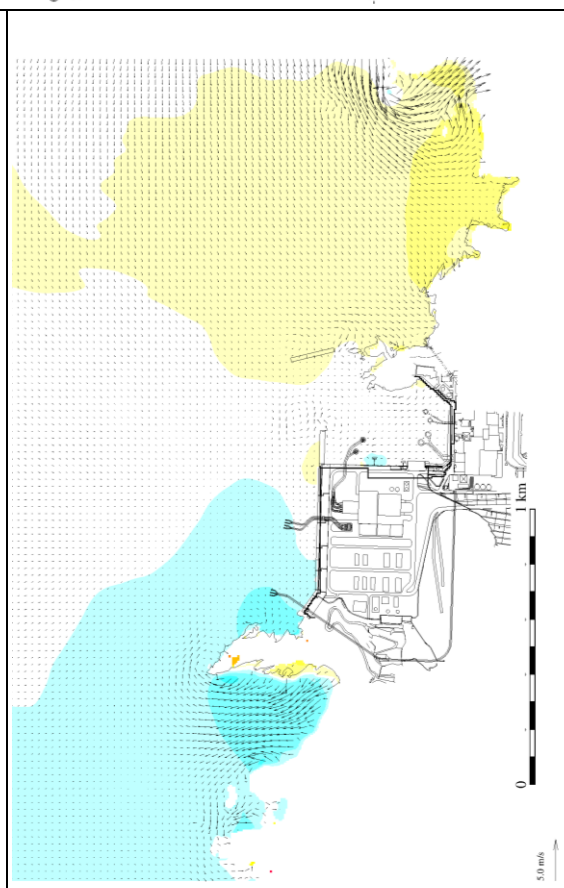
209分

209分30秒

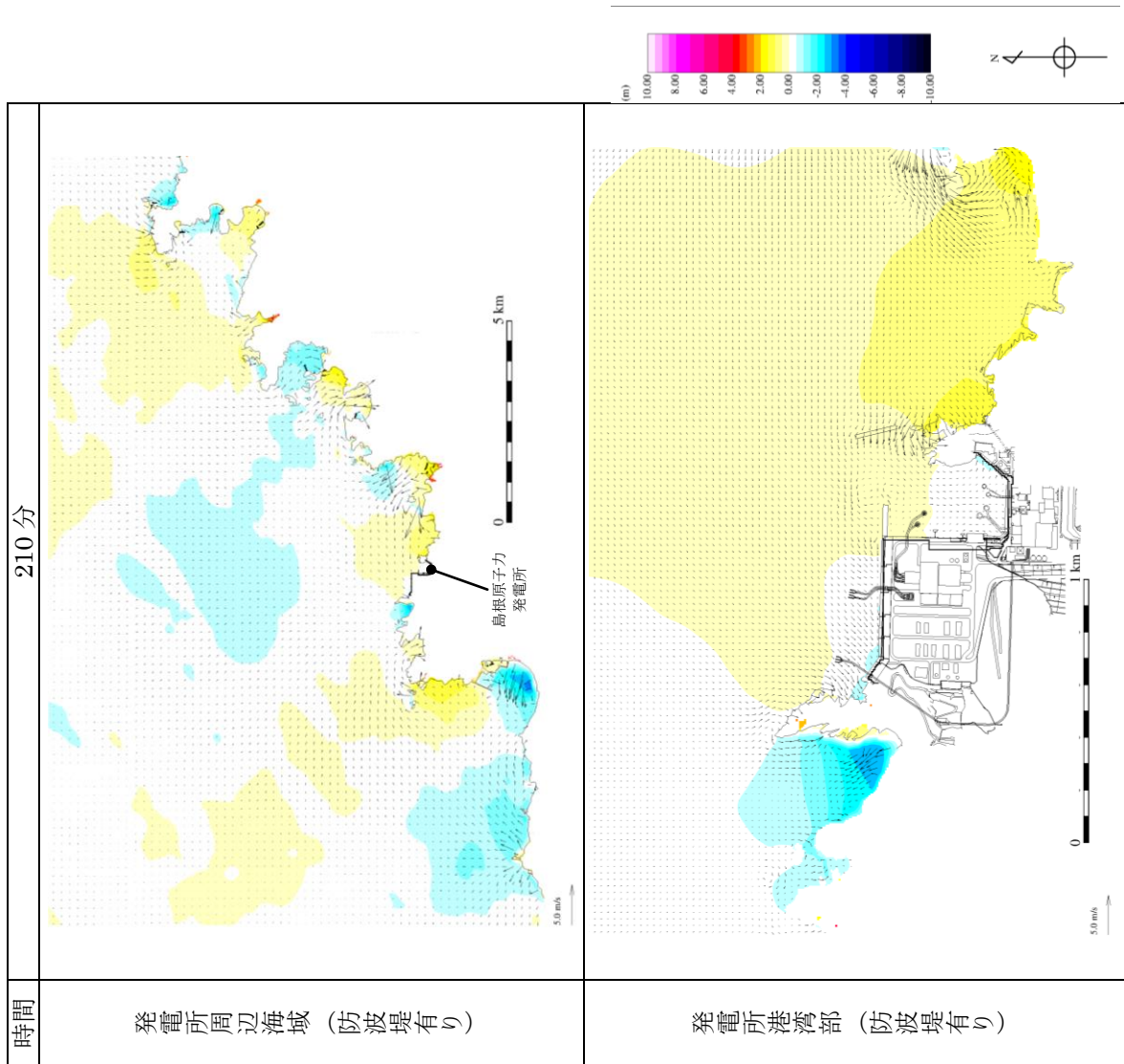
発電所周辺海域（防波堤有り）



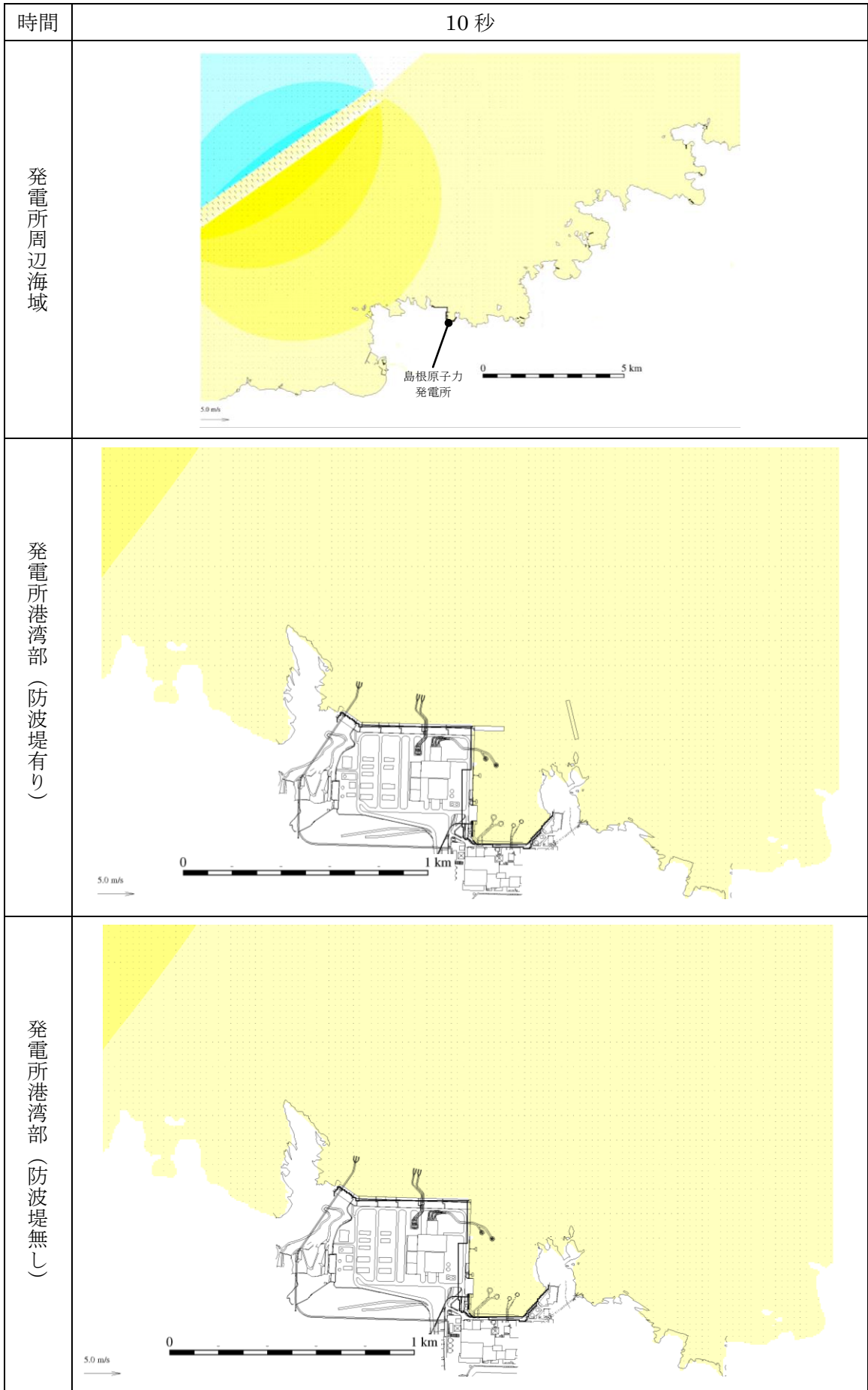
発電所港灣部（防波堤有り）



第3図(40) 基準津波3の水位変動・流向ベクトル

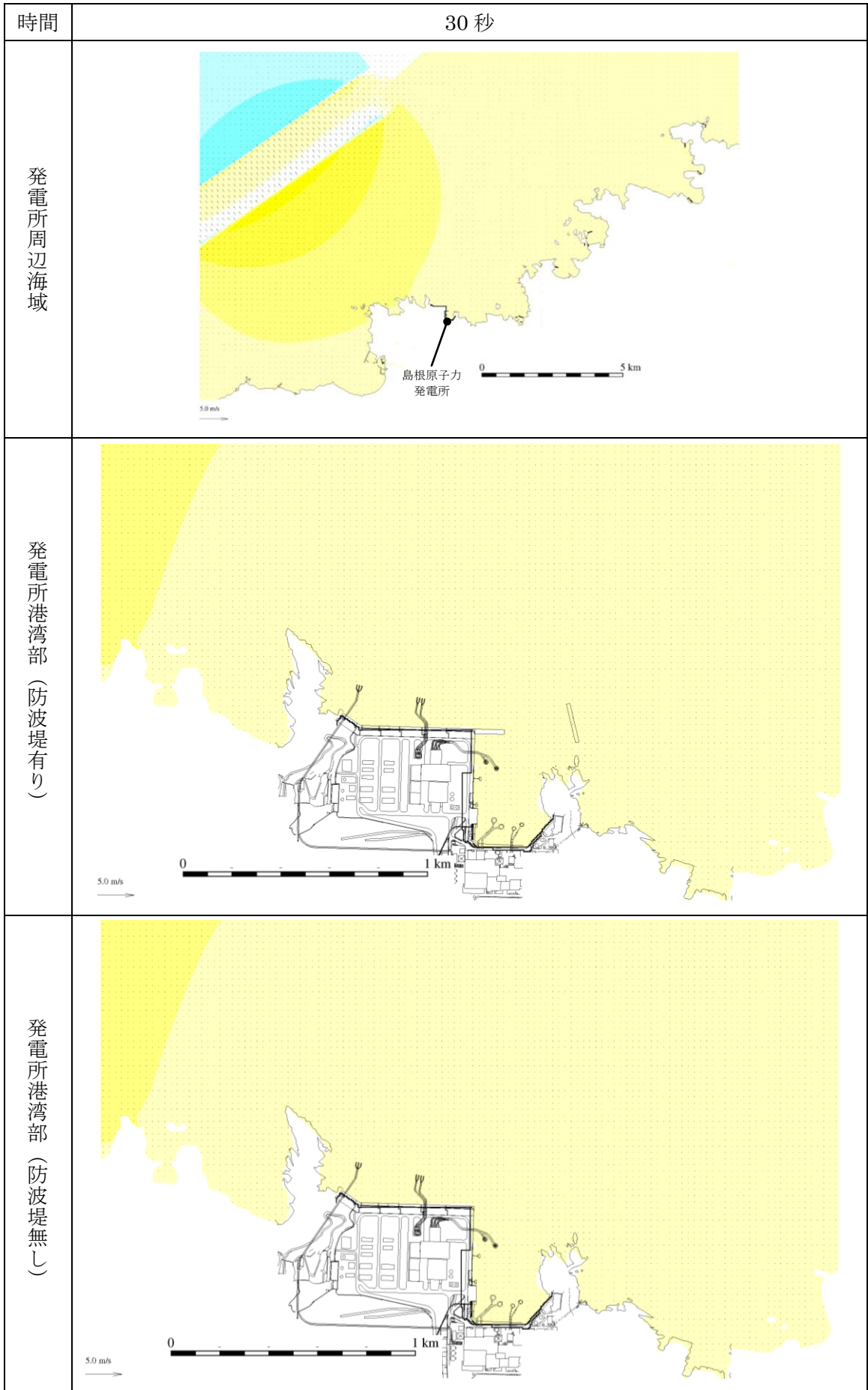


第 3 図(41) 基準津波 3 の水位変動・流向ベクトル

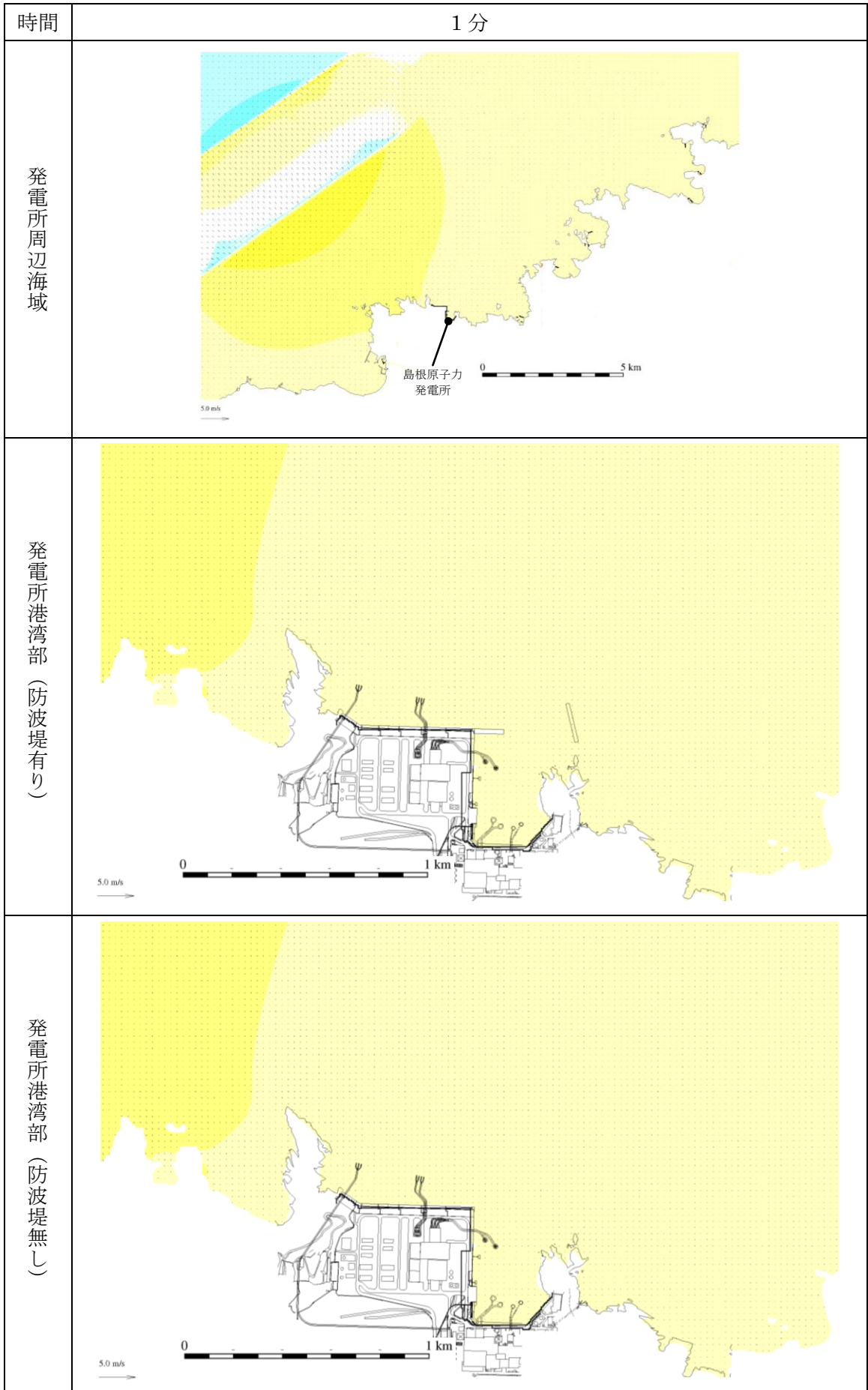


第 4 図(1) 基準津波 4 の水位変動・流向ベクトル

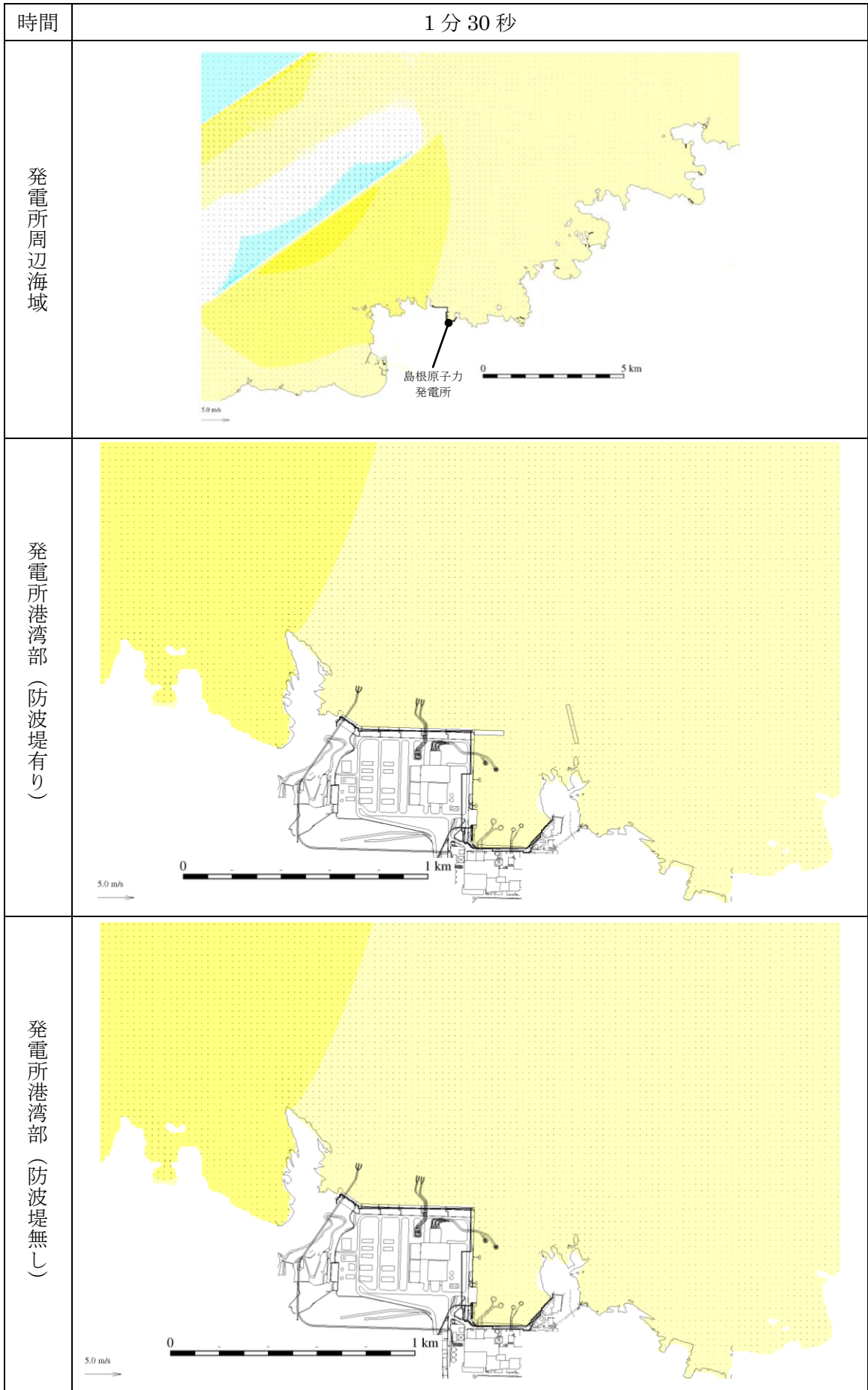




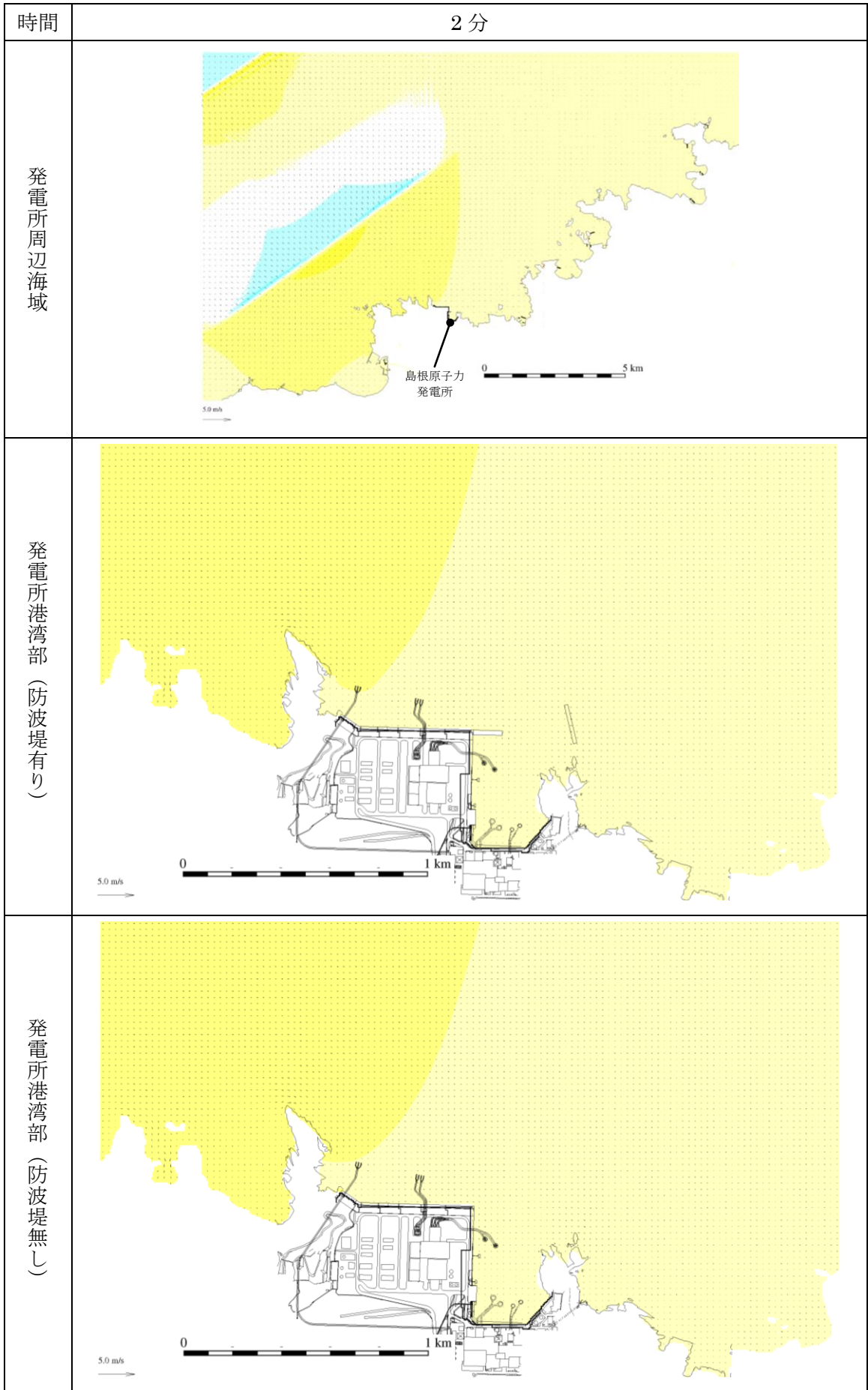
第 4 図(2) 基準津波 4 の水位変動・流向ベクトル



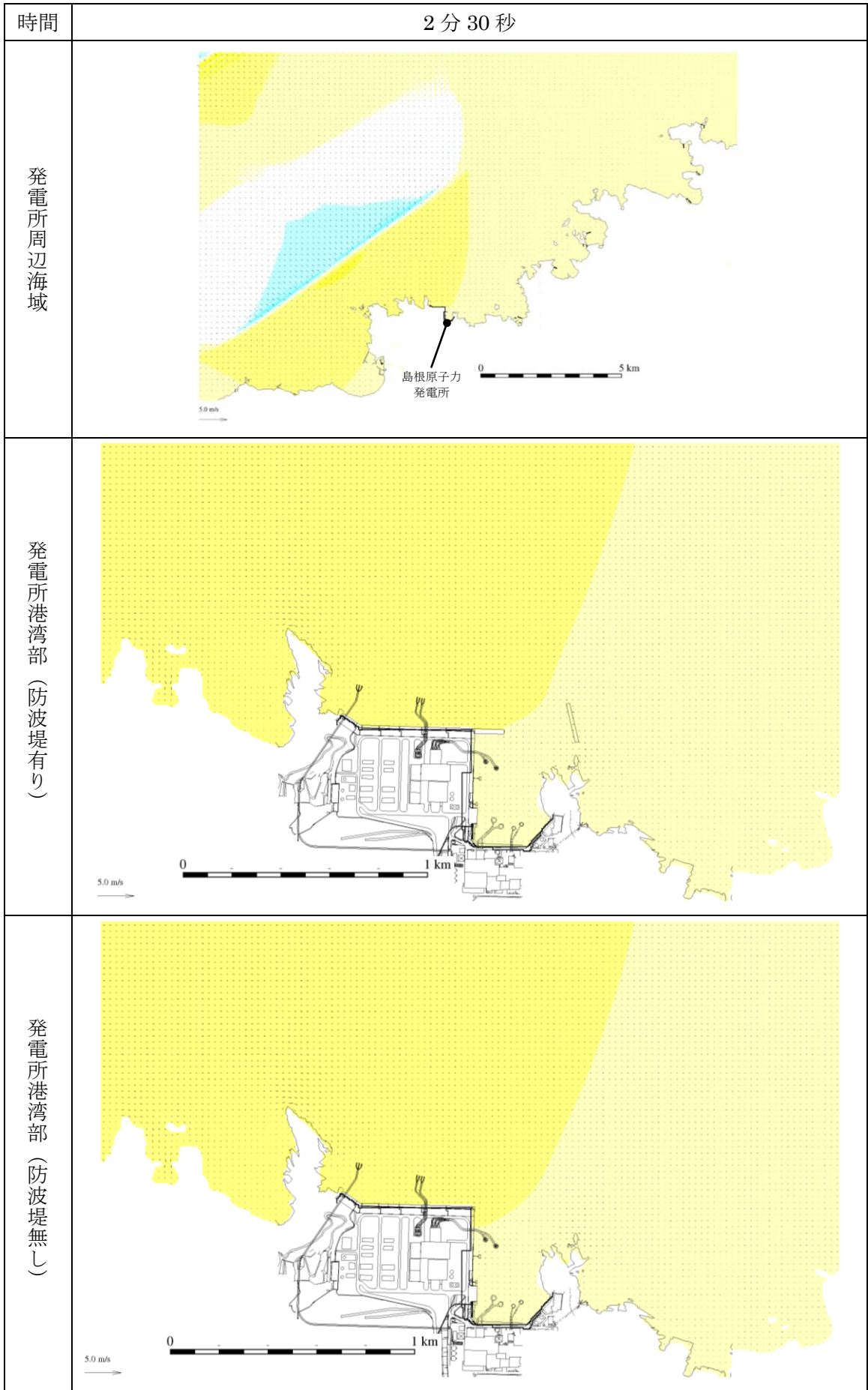
第 4 図(3) 基準津波 4 の水位変動・流向ベクトル



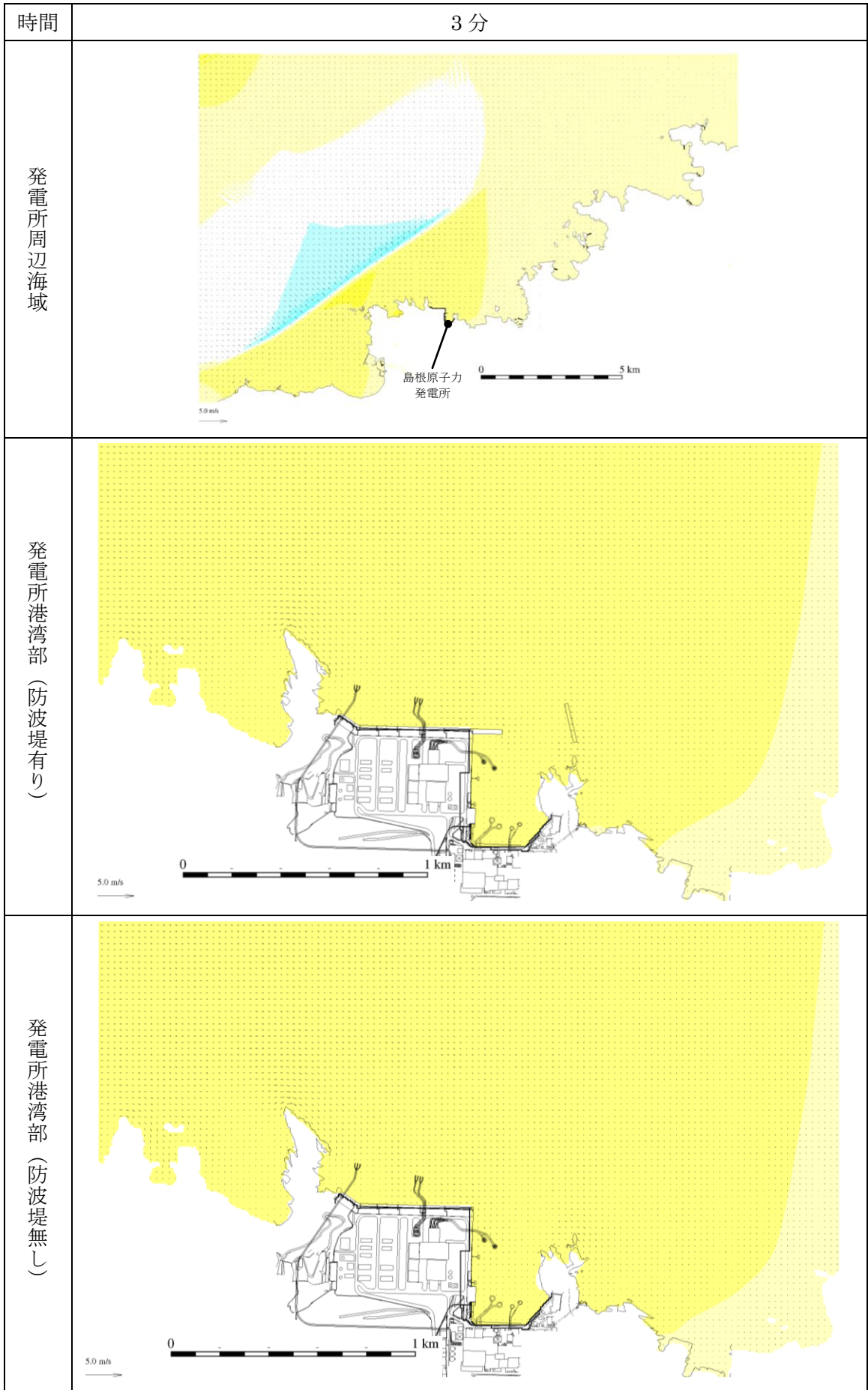
第 4 図(4) 基準津波 4 の水位変動・流向ベクトル



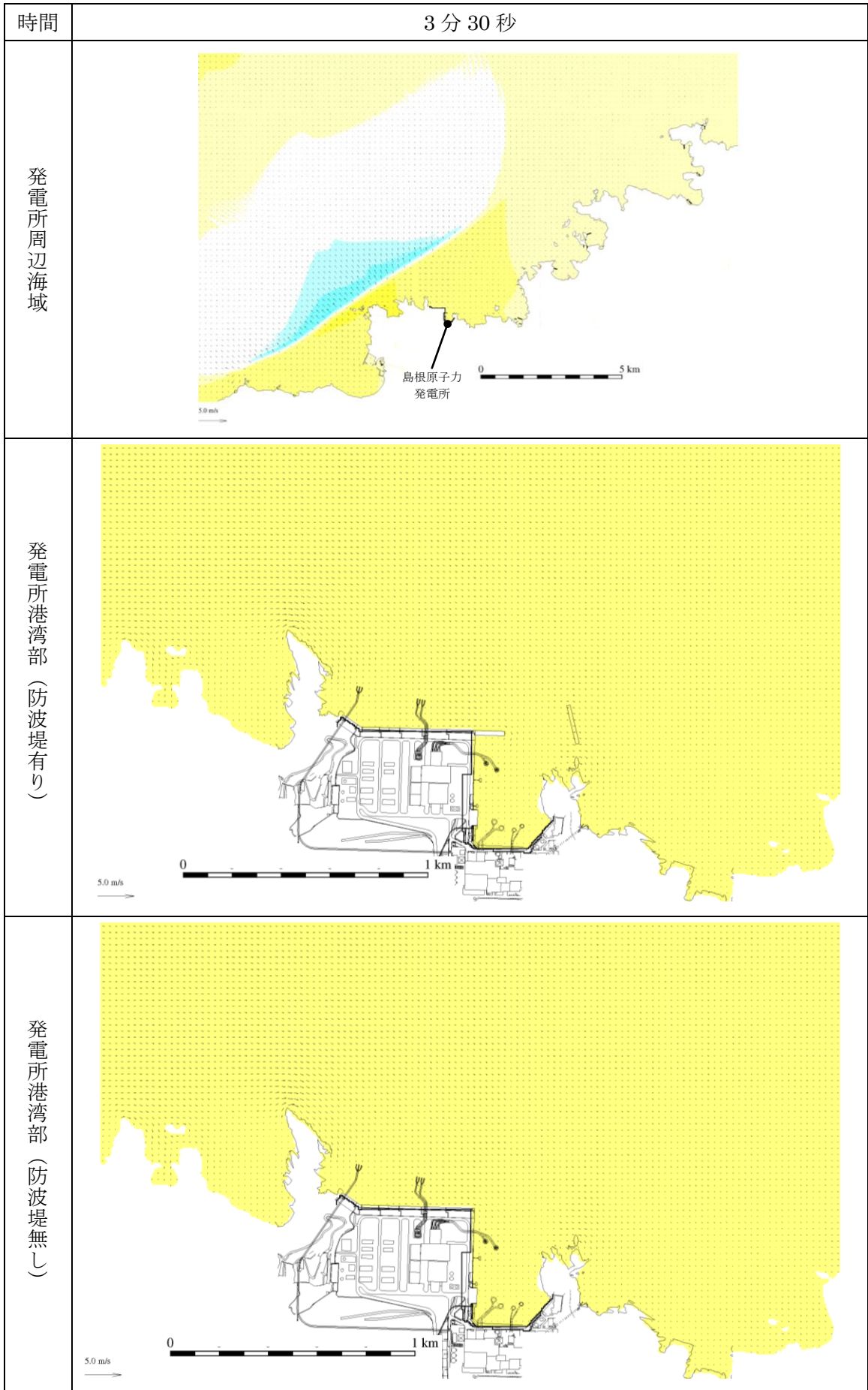
第 4 図(5) 基準津波 4 の水位変動・流向ベクトル



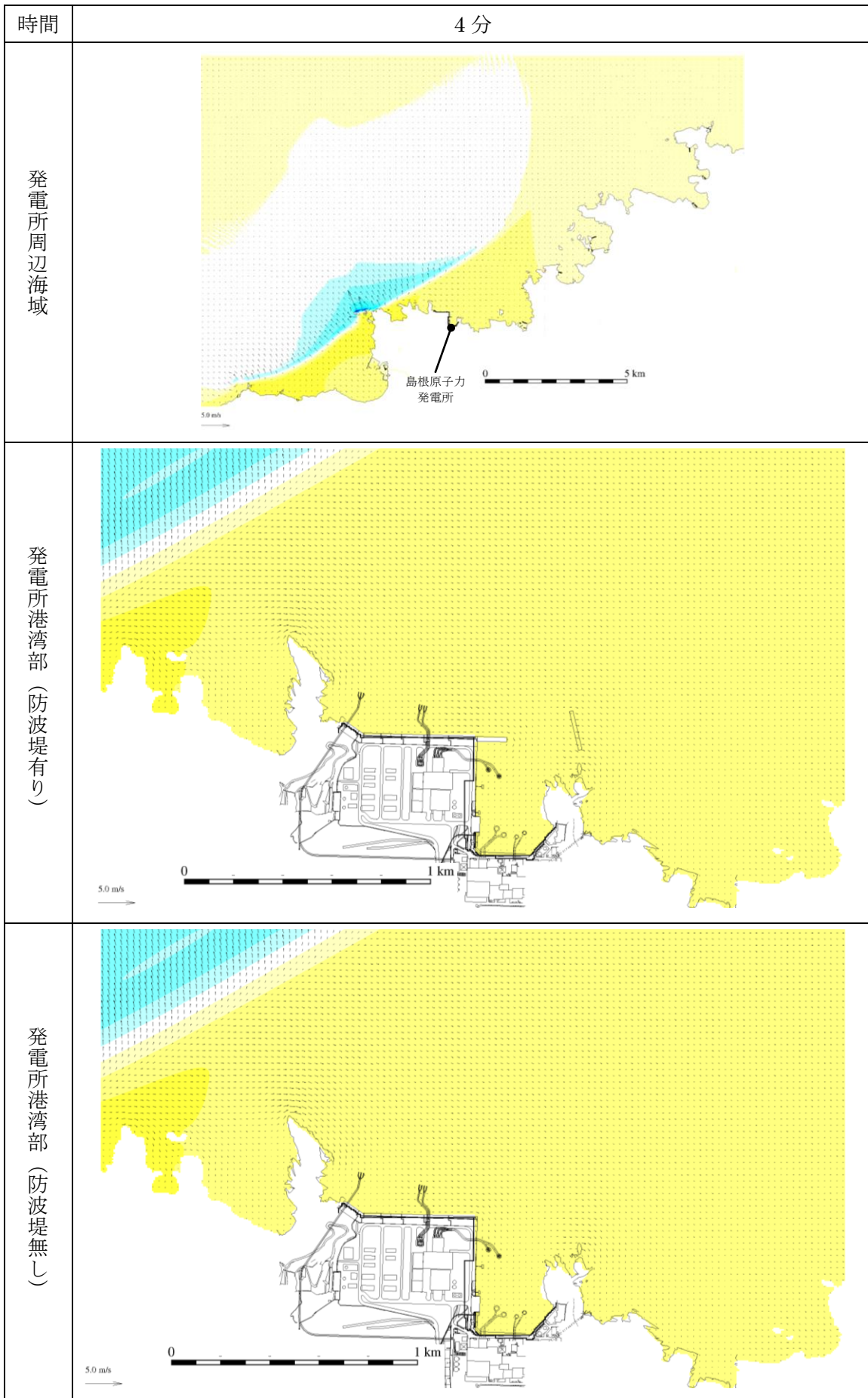
第 4 図(6) 基準津波 4 の水位変動・流向ベクトル



第 4 図(7) 基準津波 4 の水位変動・流向ベクトル

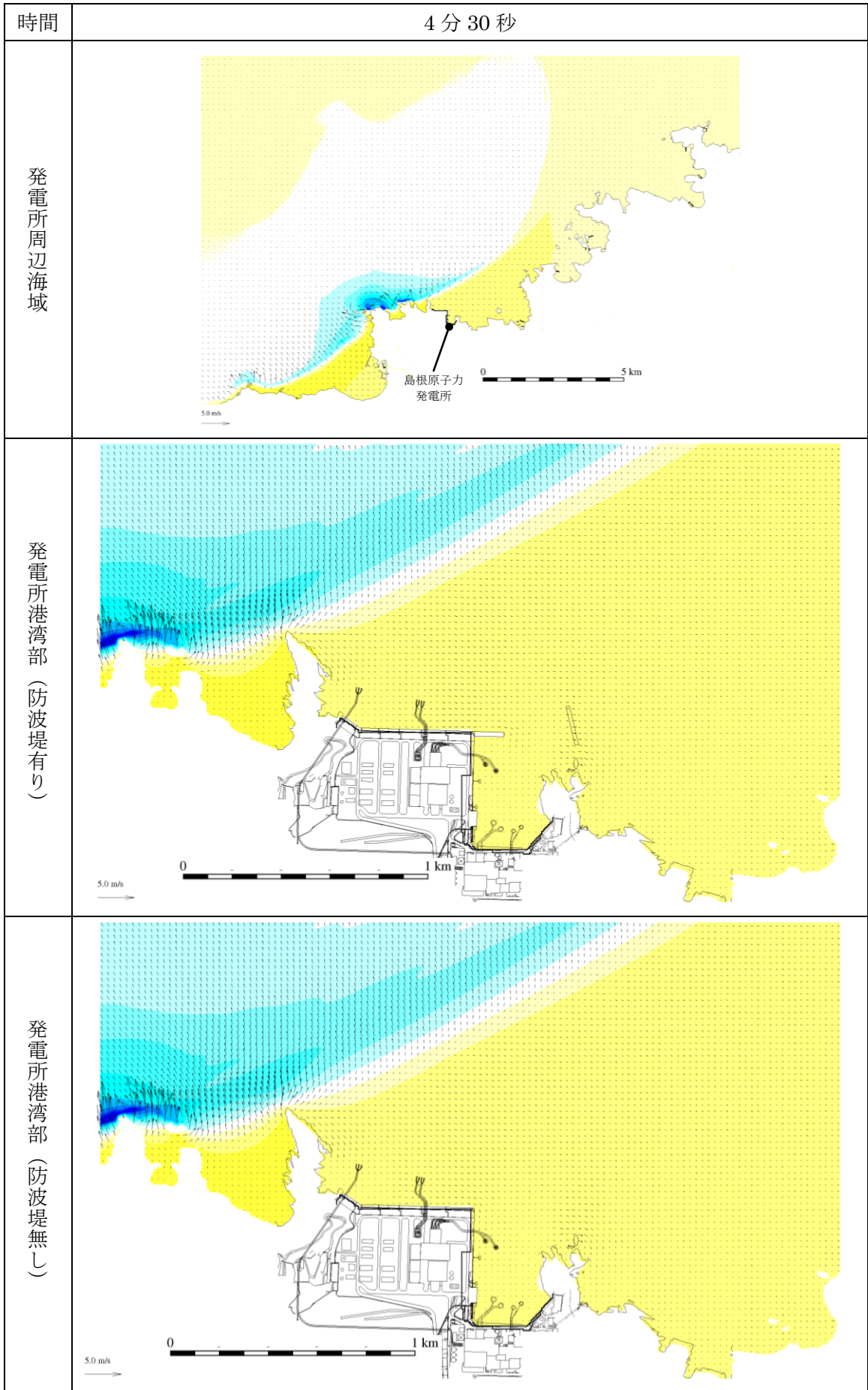


第 4 図(8) 基準津波 4 の水位変動・流向ベクトル

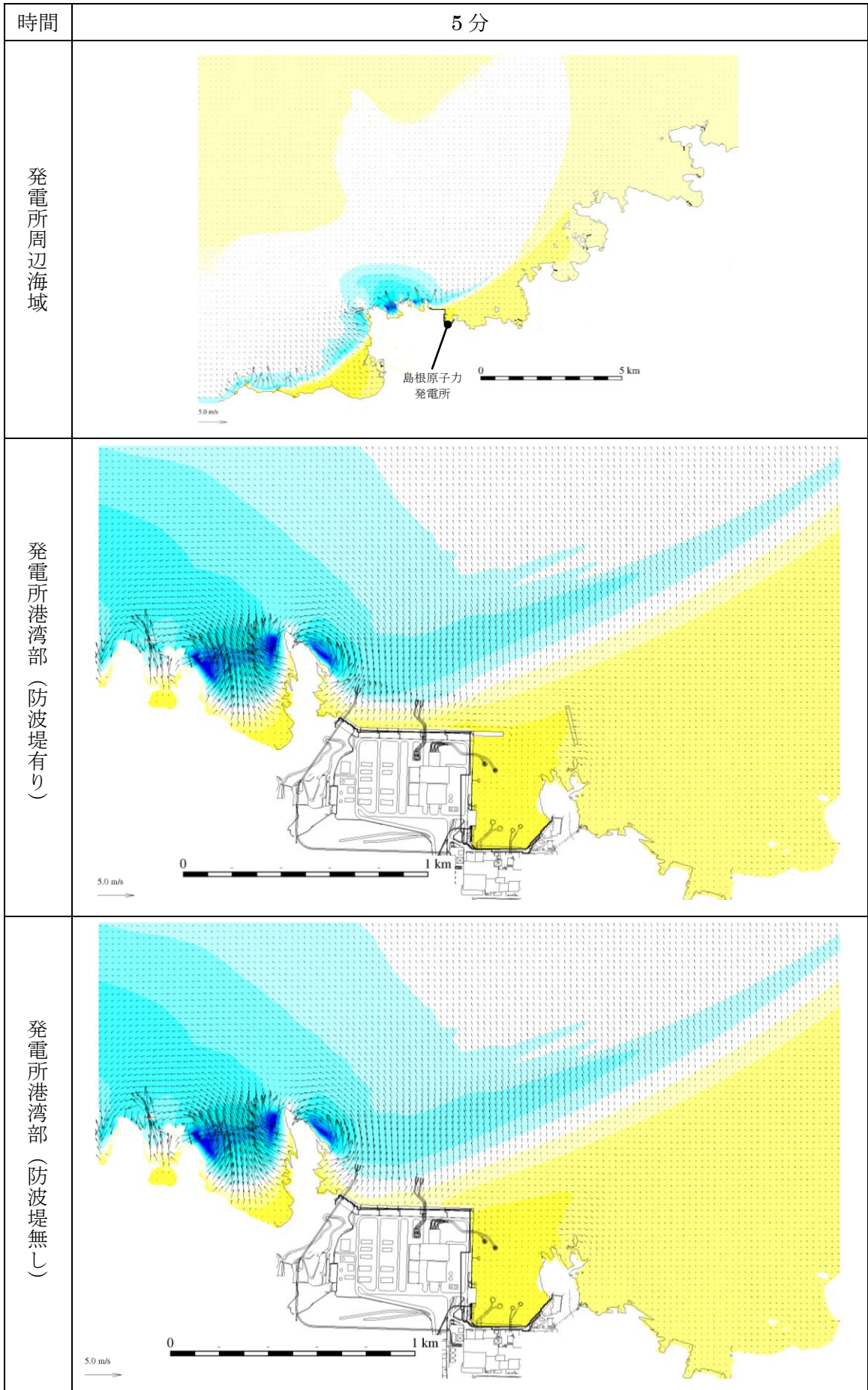


第 4 図(9) 基準津波 4 の水位変動・流向ベクトル

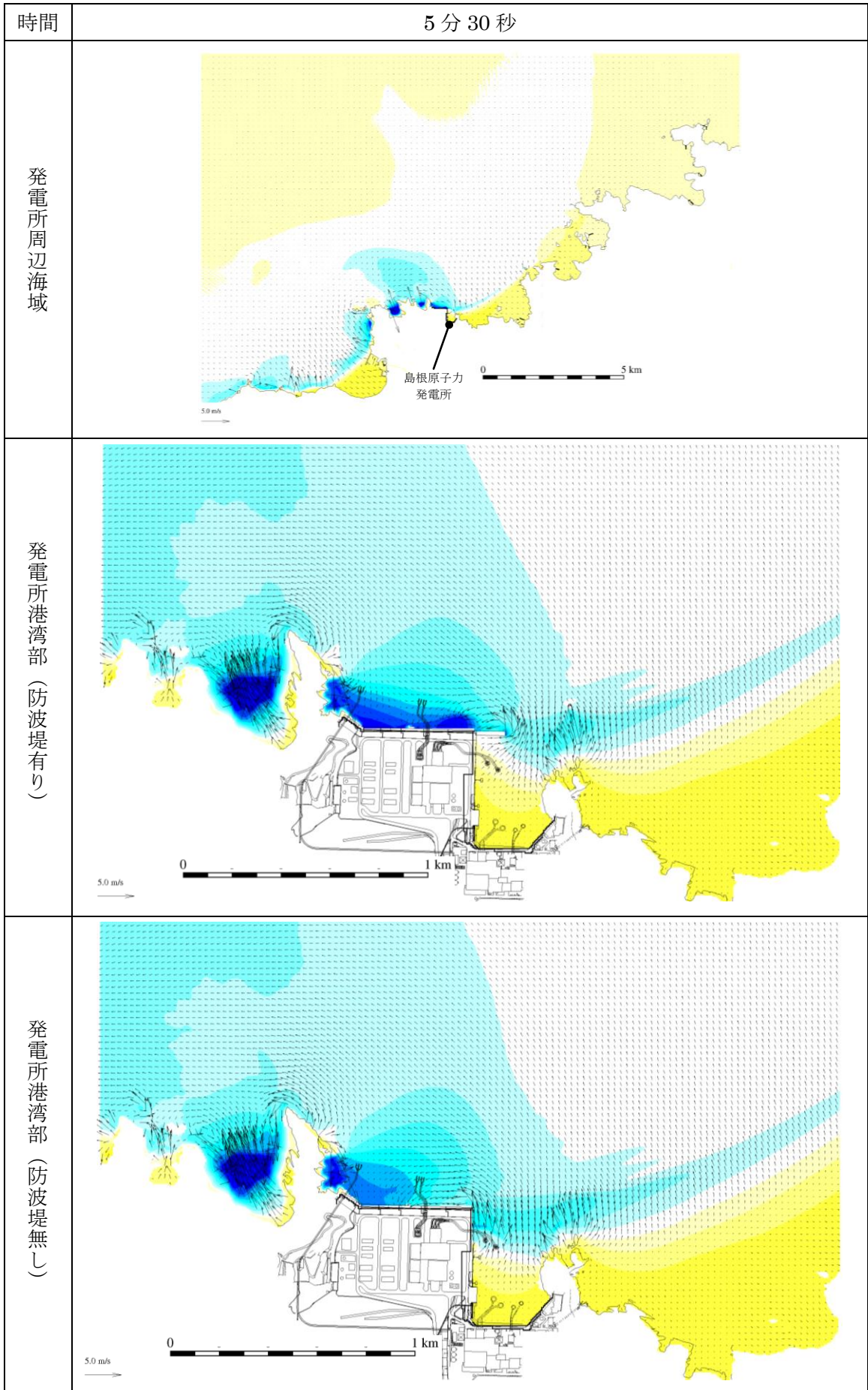




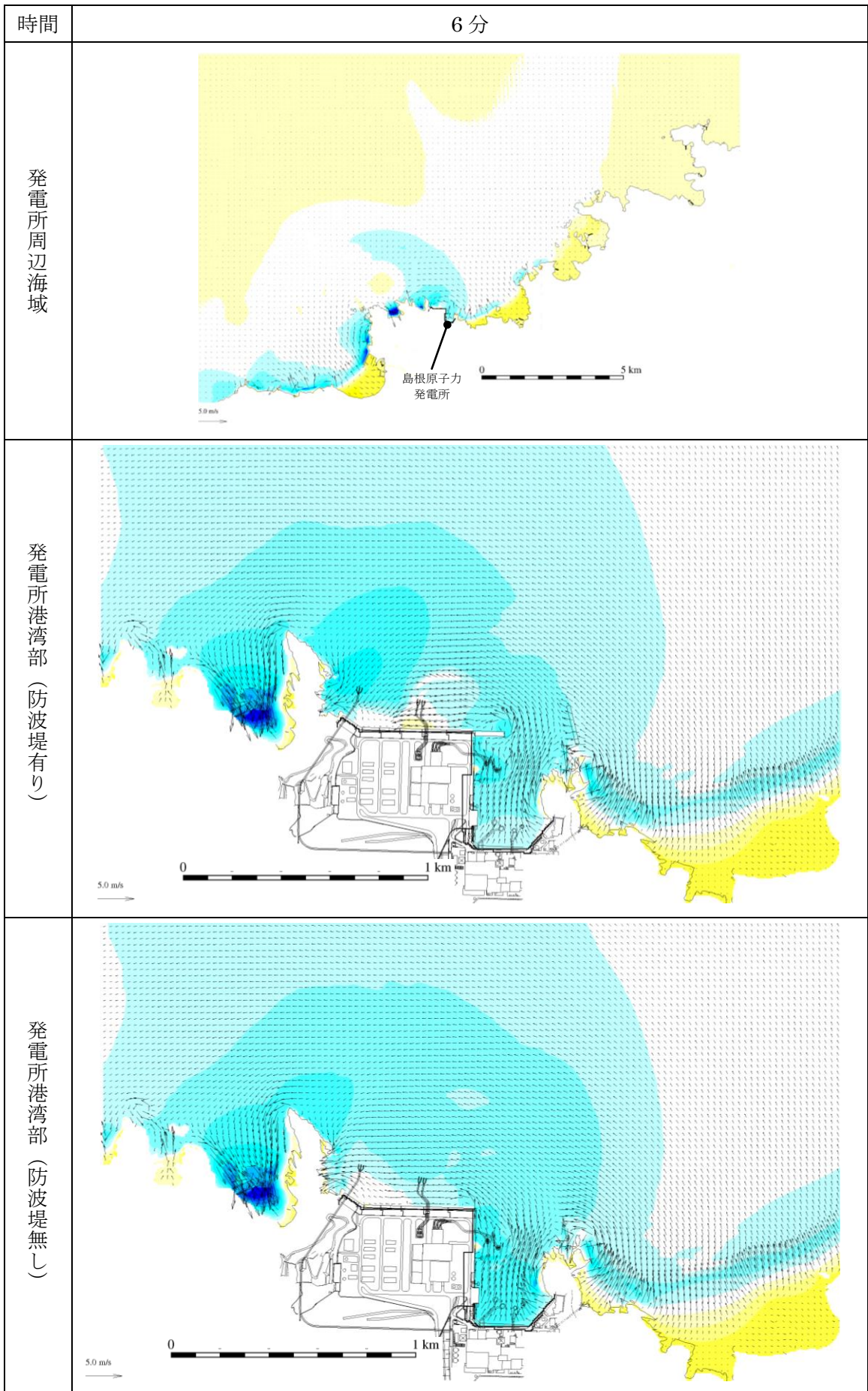
第4図(10) 基準津波4の水位変動・流向ベクトル



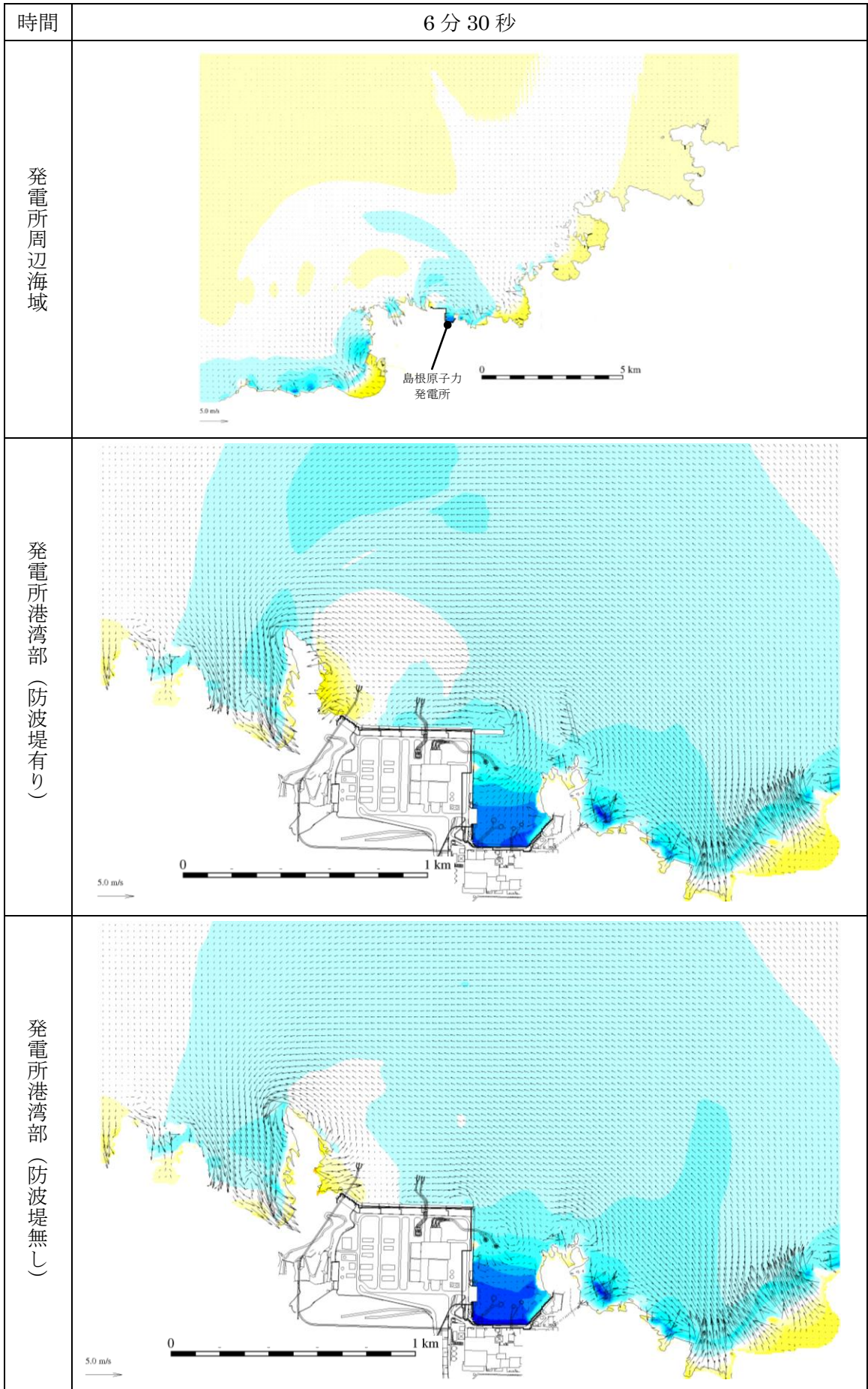
第 4 図(11) 基準津波 4 の水位変動・流向ベクトル



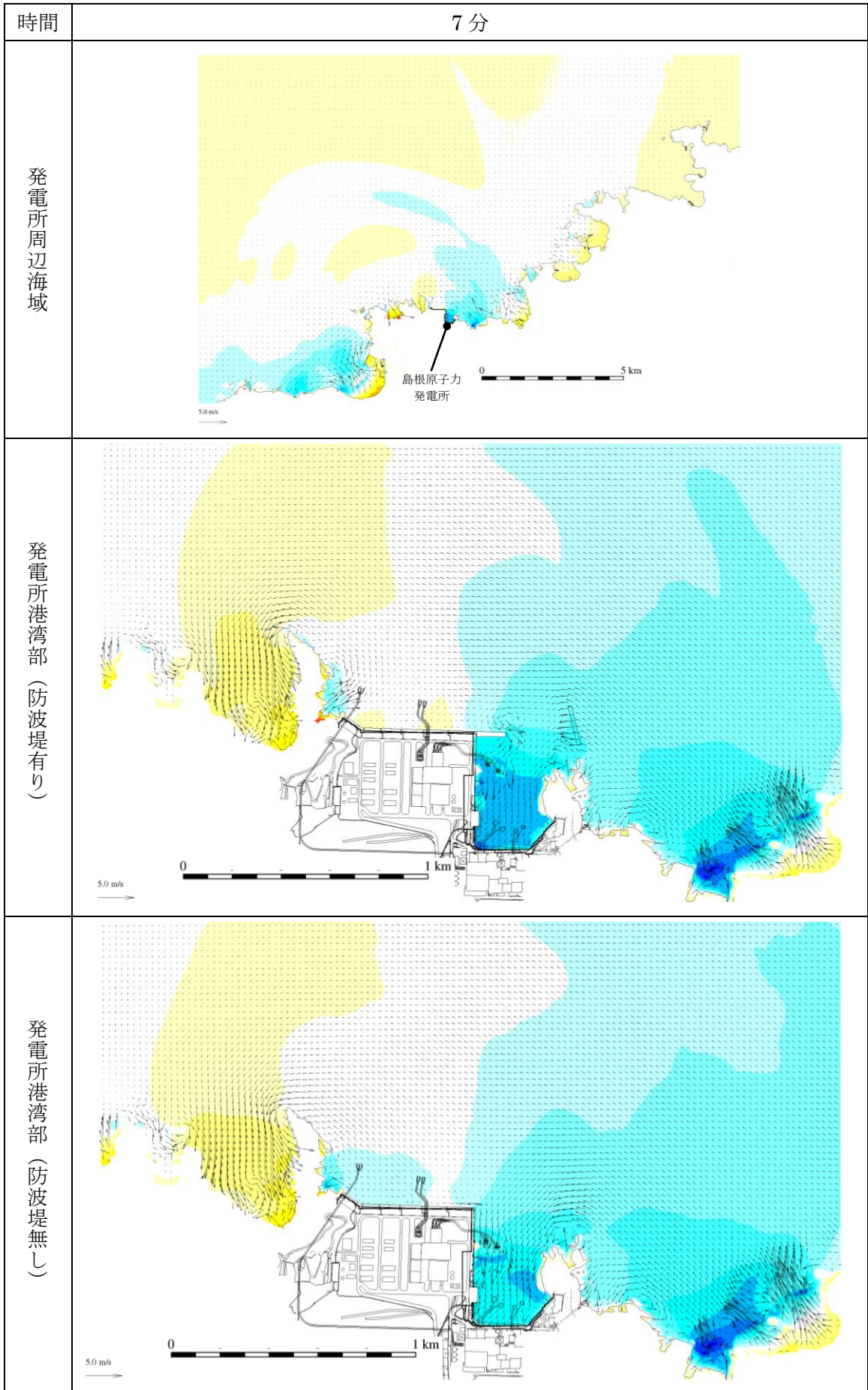
第 4 図(12) 基準津波 4 の水位変動・流向ベクトル



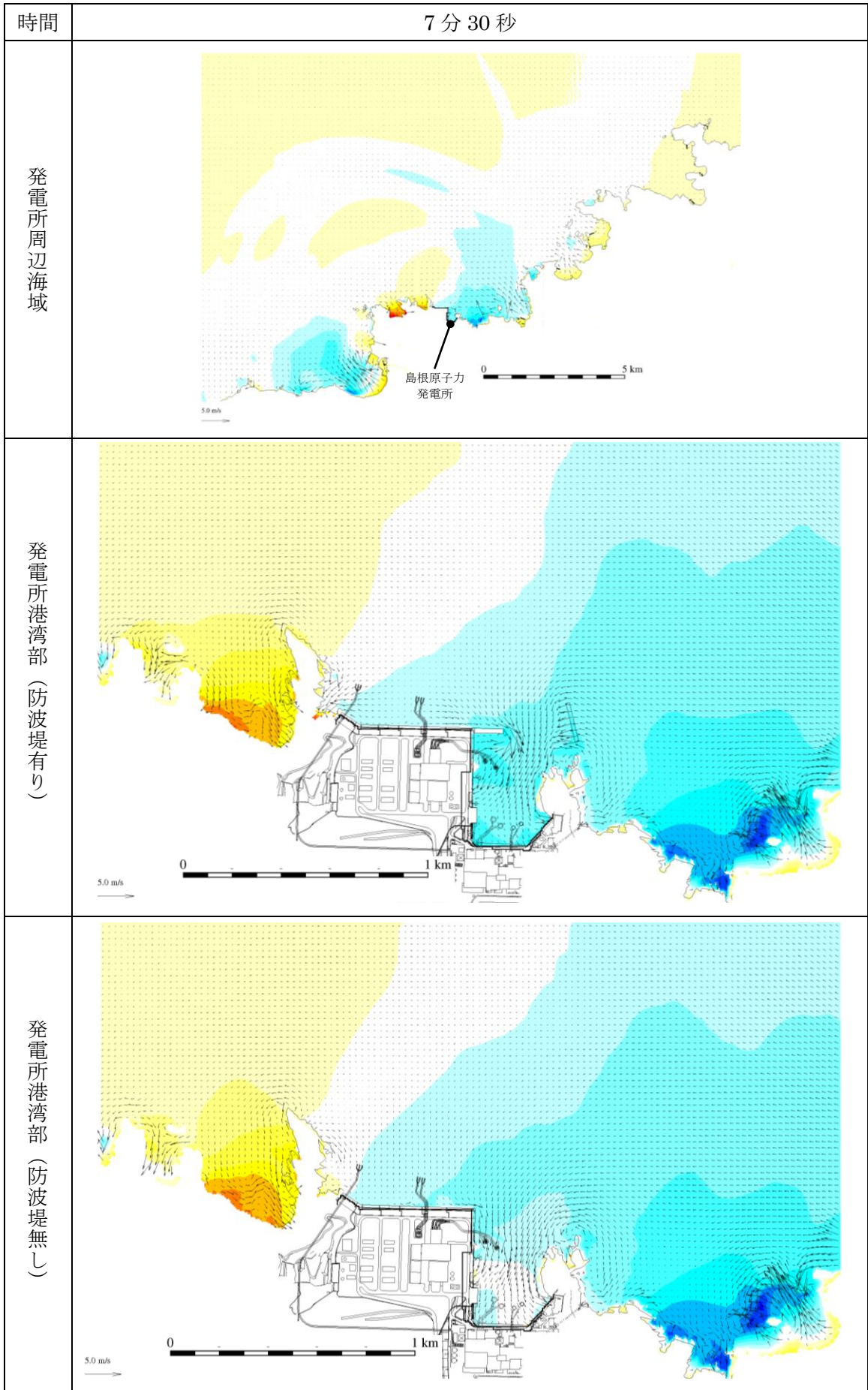
第 4 図(13) 基準津波 4 の水位変動・流向ベクトル



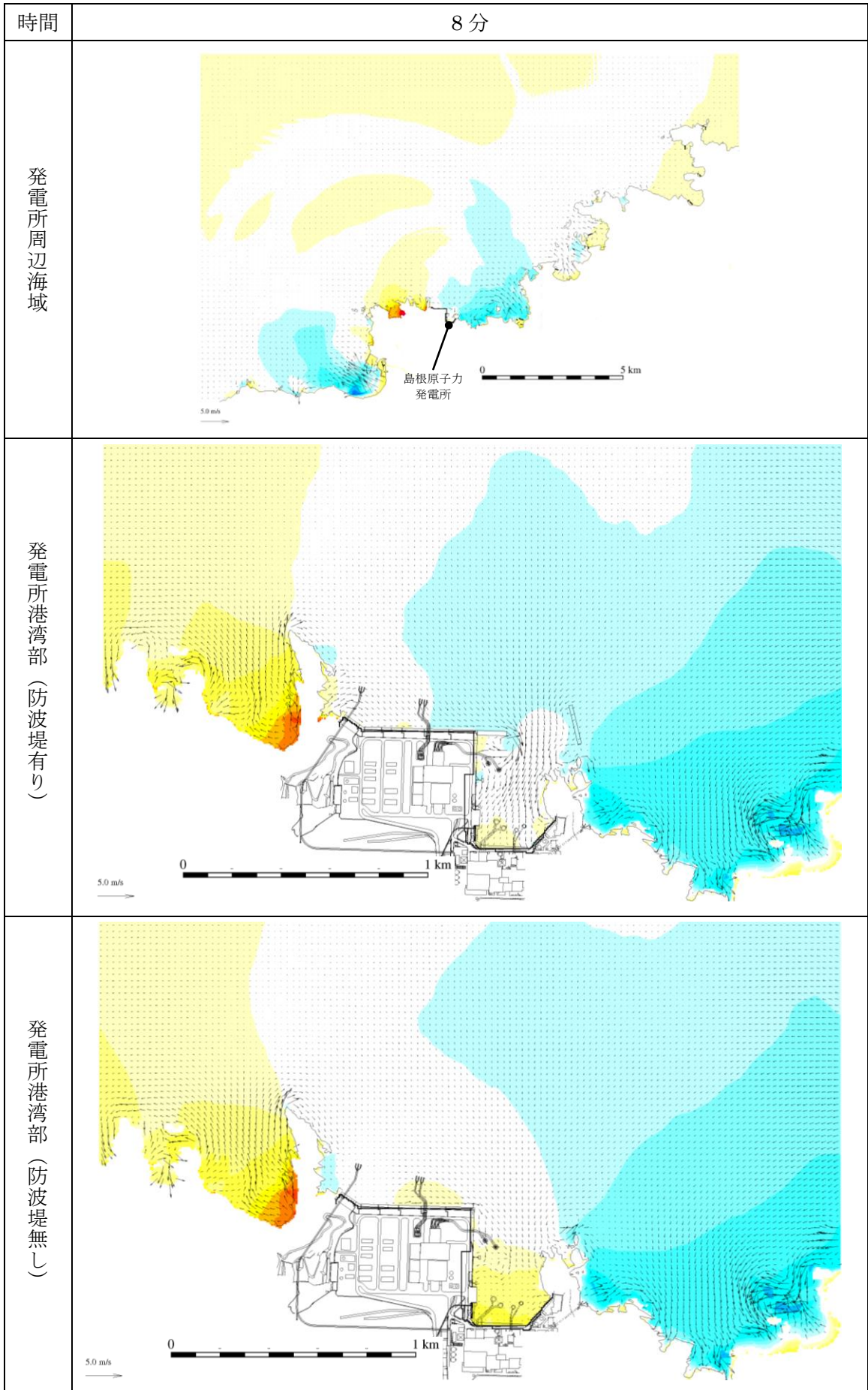
第4図(14) 基準津波4の水位変動・流向ベクトル



第 4 図(15) 基準津波 4 の水位変動・流向ベクトル

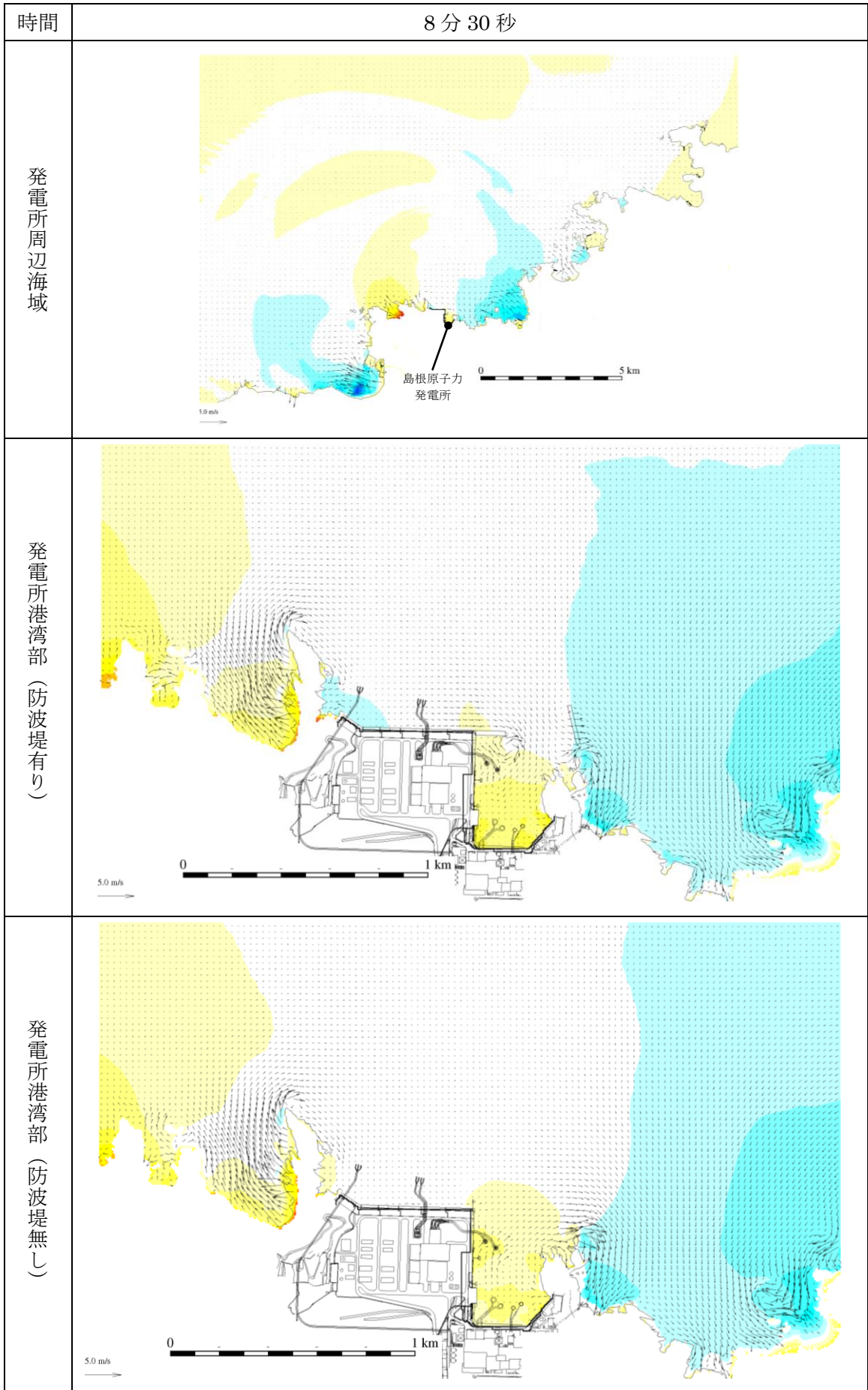


第4図(16) 基準津波4の水位変動・流向ベクトル

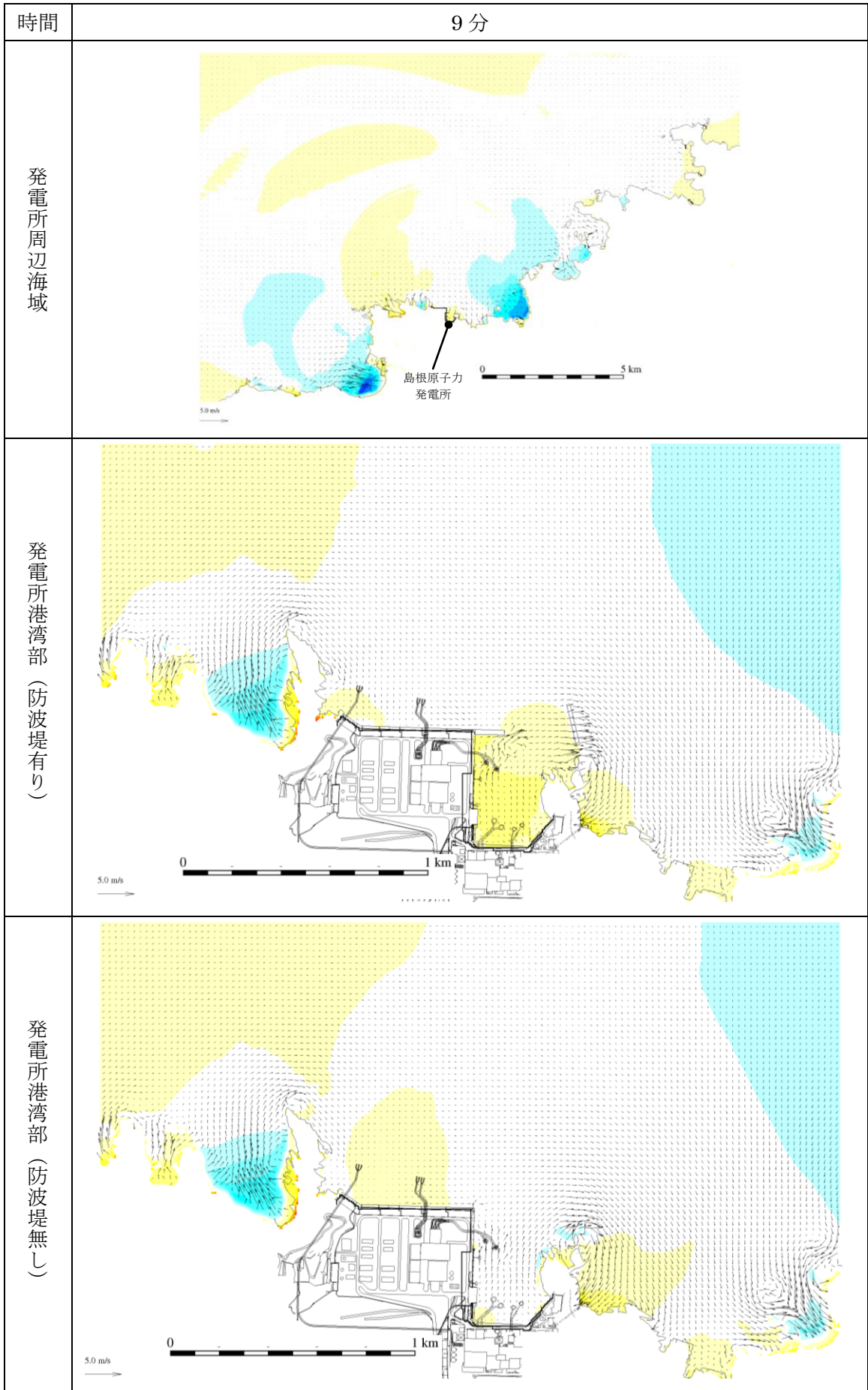


第 4 図(17) 基準津波 4 の水位変動・流向ベクトル

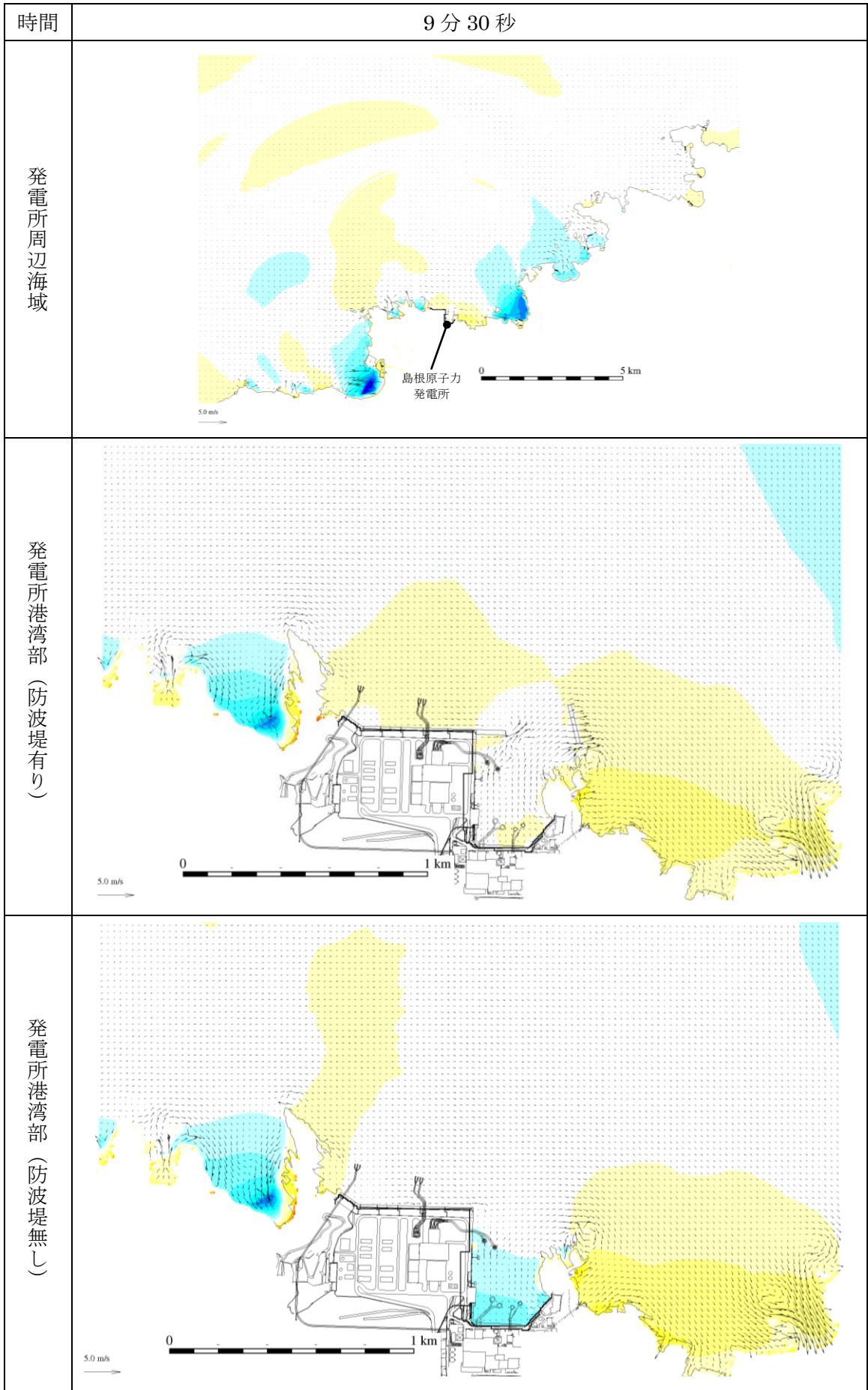




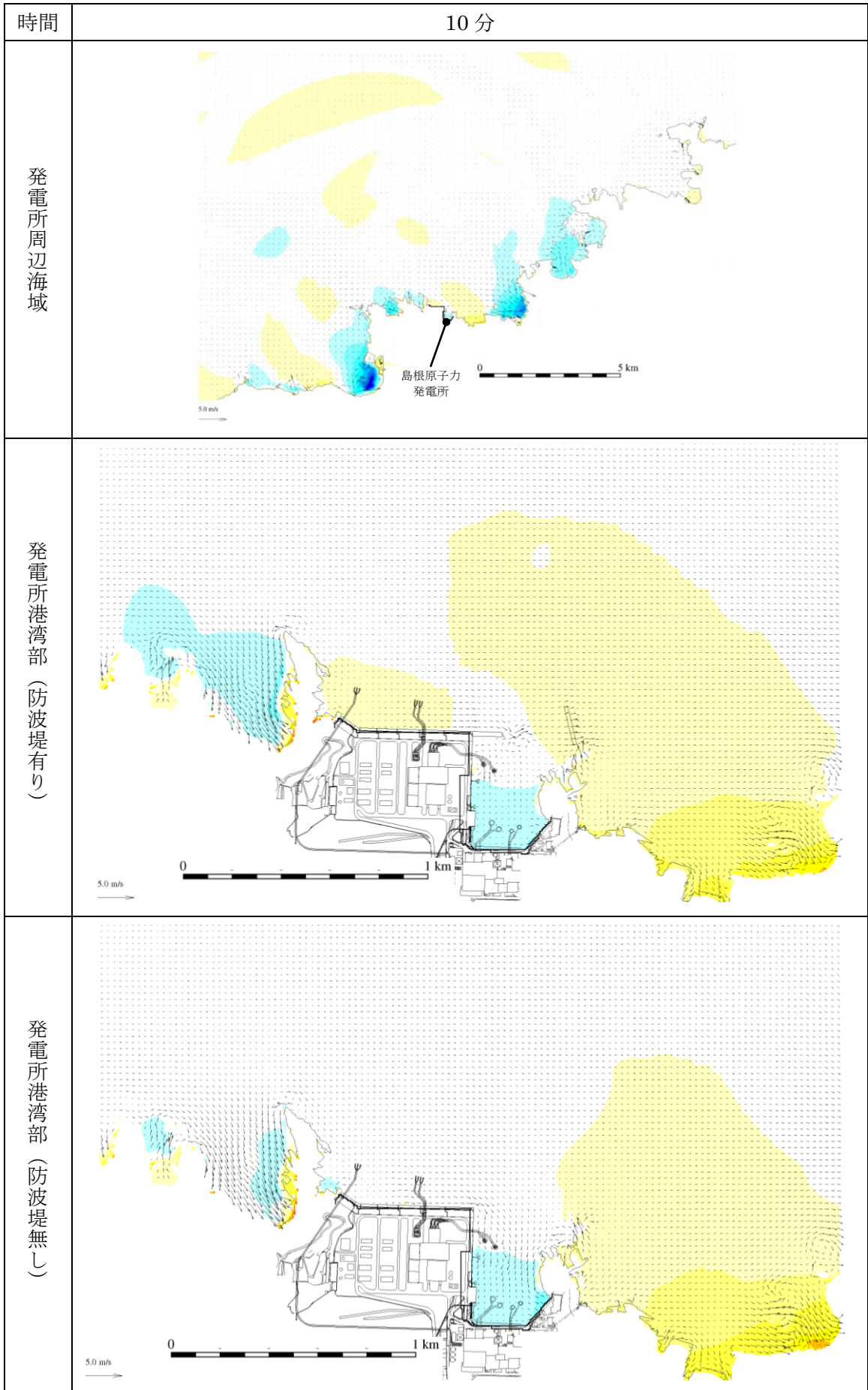
第 4 図(18) 基準津波 4 の水位変動・流向ベクトル



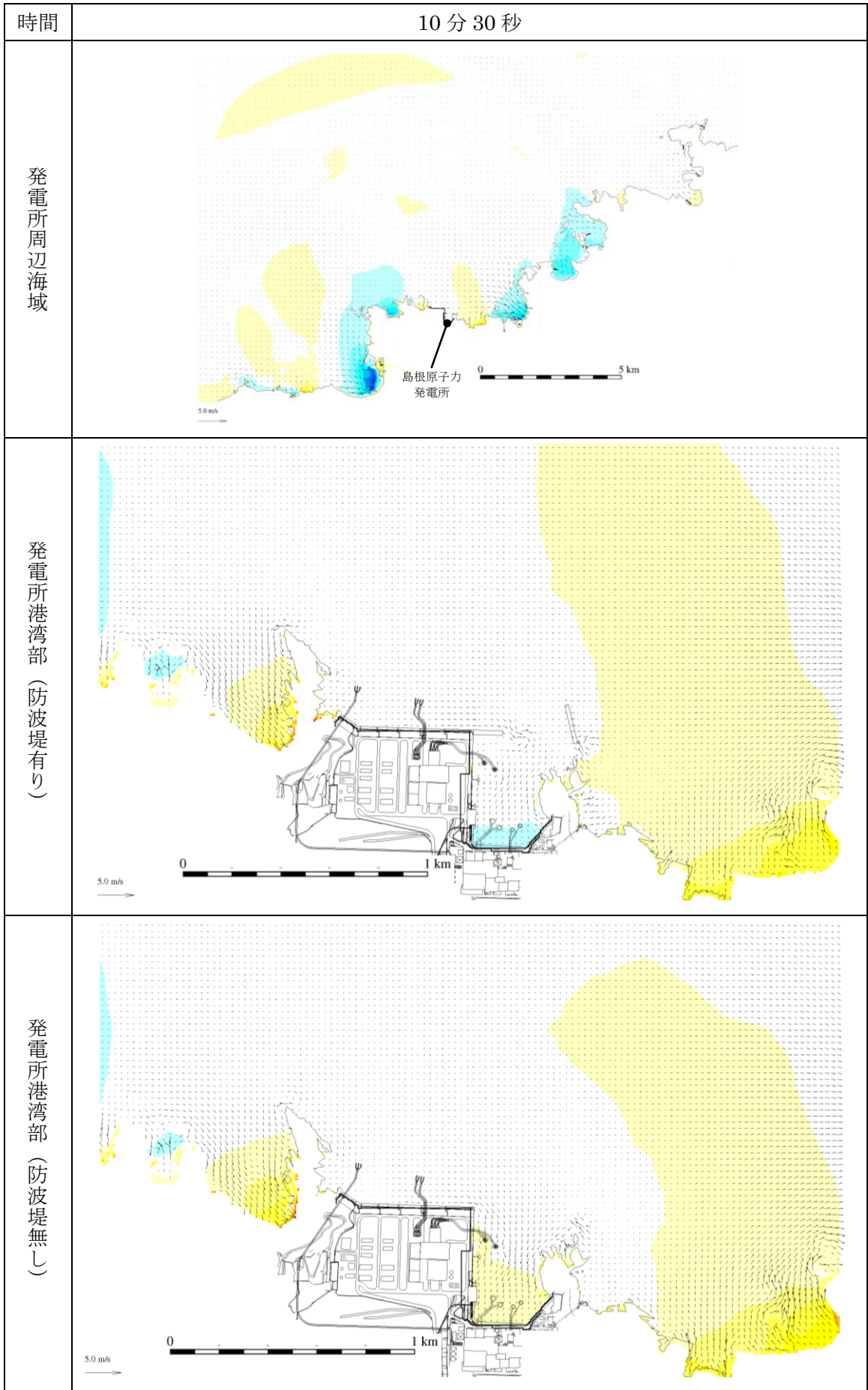
第4図(19) 基準津波4の水位変動・流向ベクトル



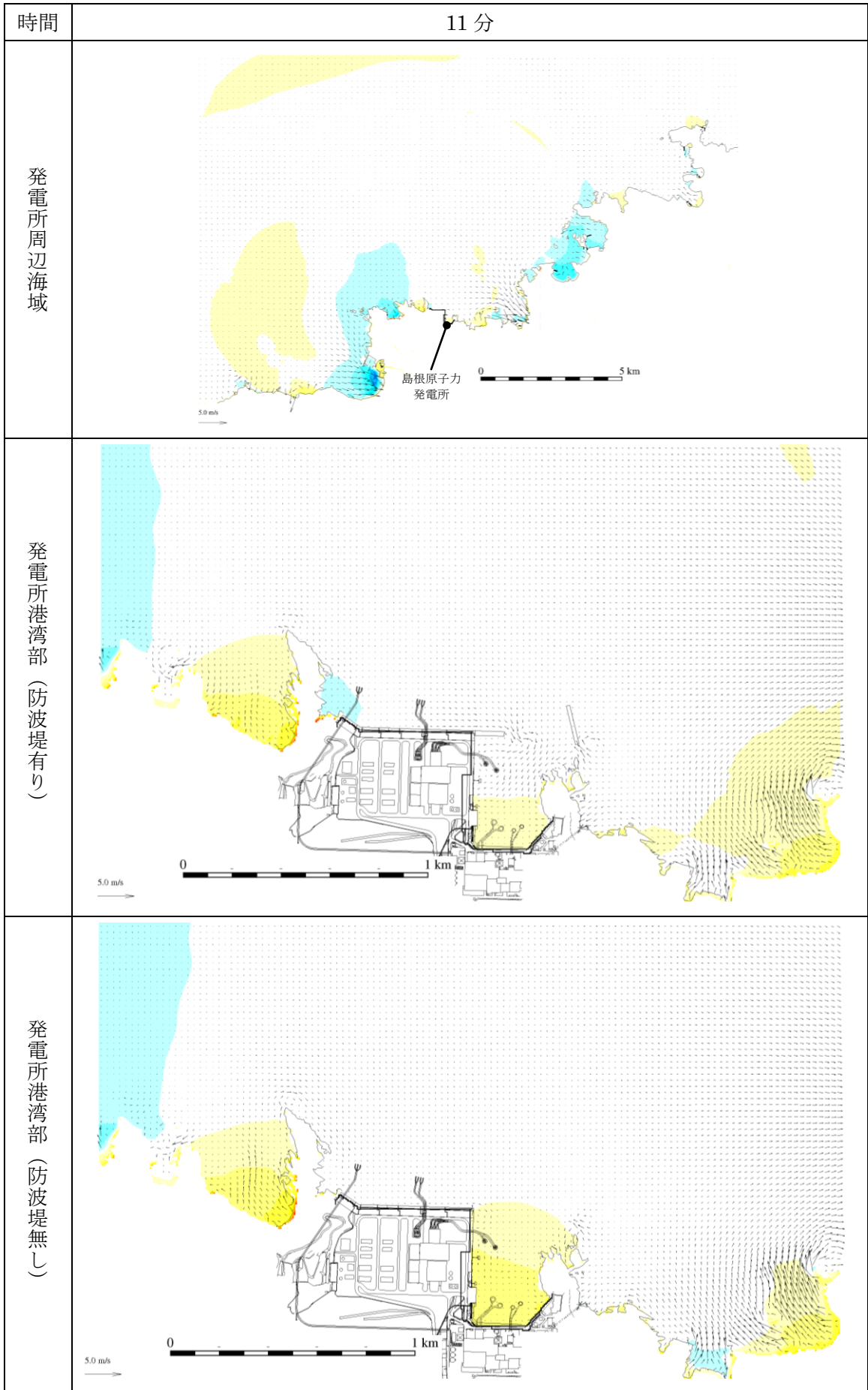
第4図(20) 基準津波4の水位変動・流向ベクトル



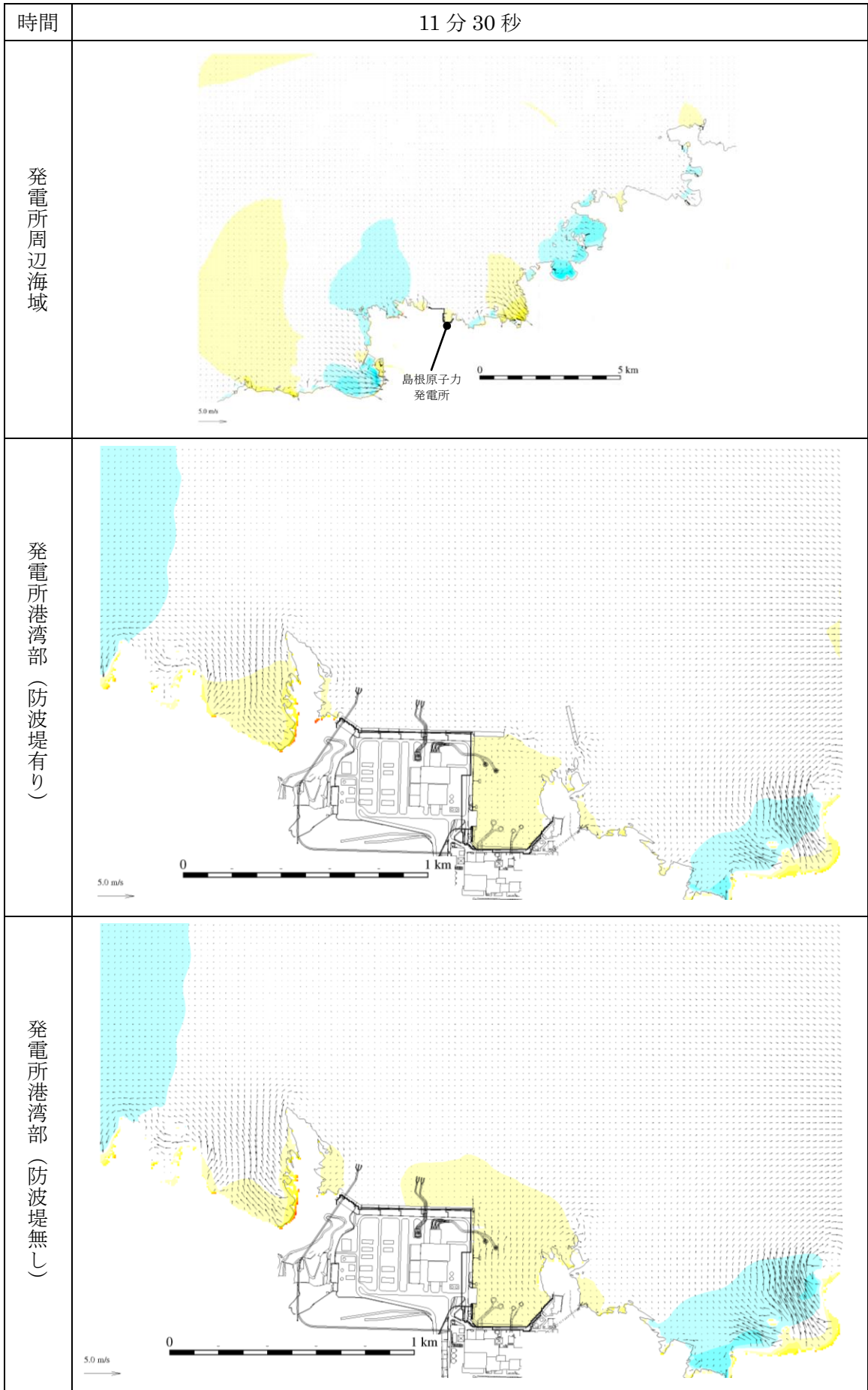
第 4 図(21) 基準津波 4 の水位変動・流向ベクトル



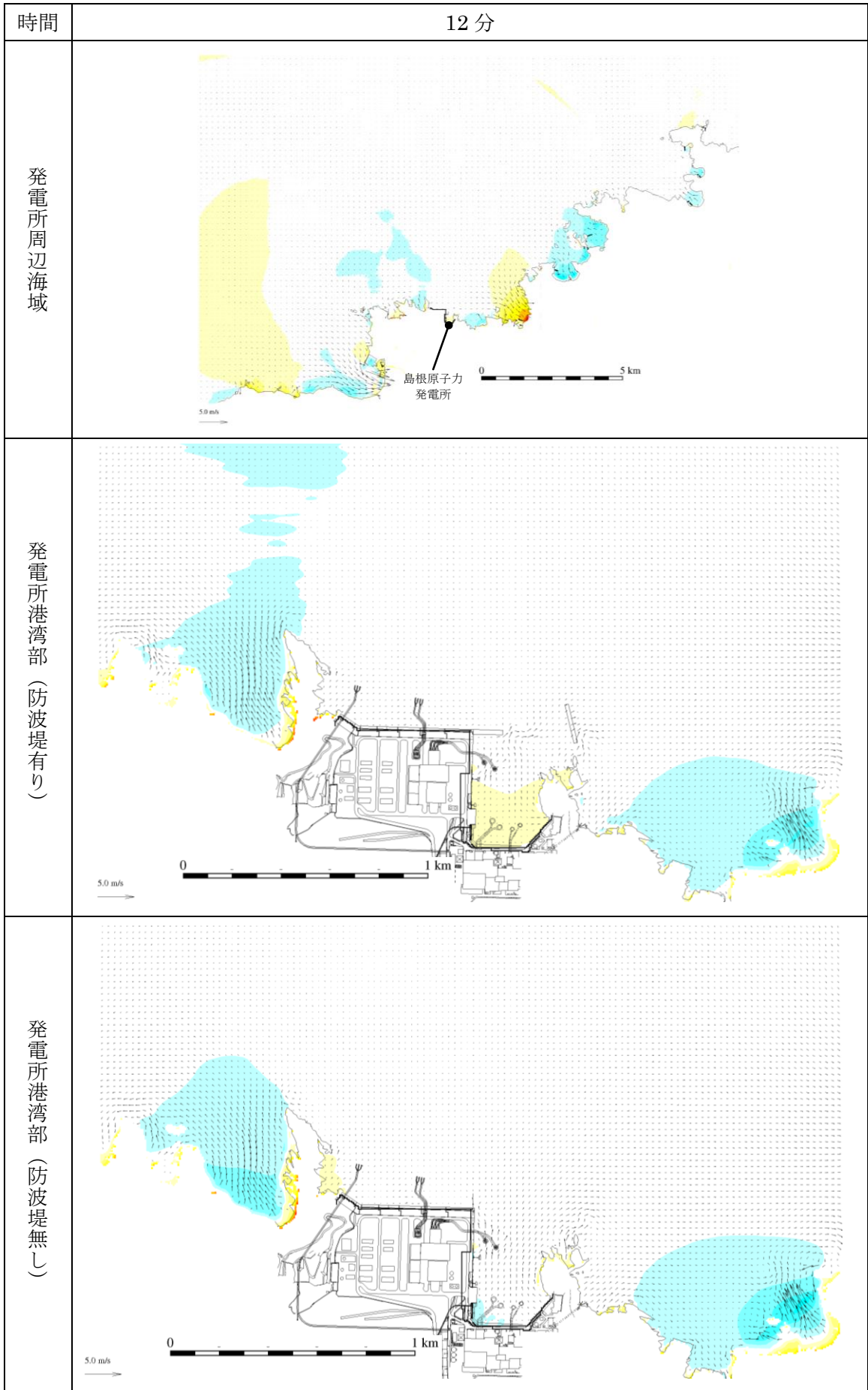
第4図(22) 基準津波4の水位変動・流向ベクトル



第 4 図(23) 基準津波 4 の水位変動・流向ベクトル

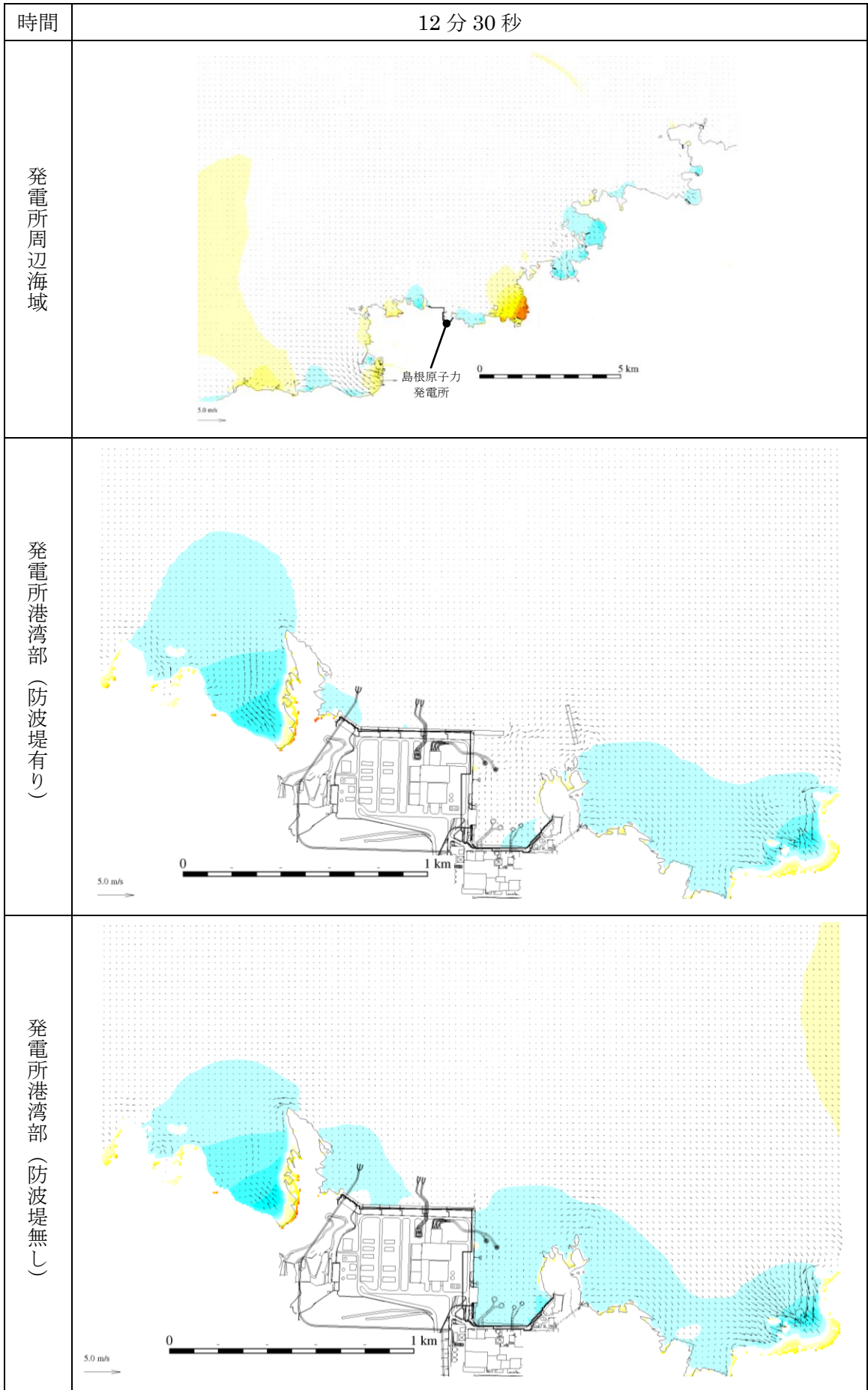


第 4 図(24) 基準津波 4 の水位変動・流向ベクトル

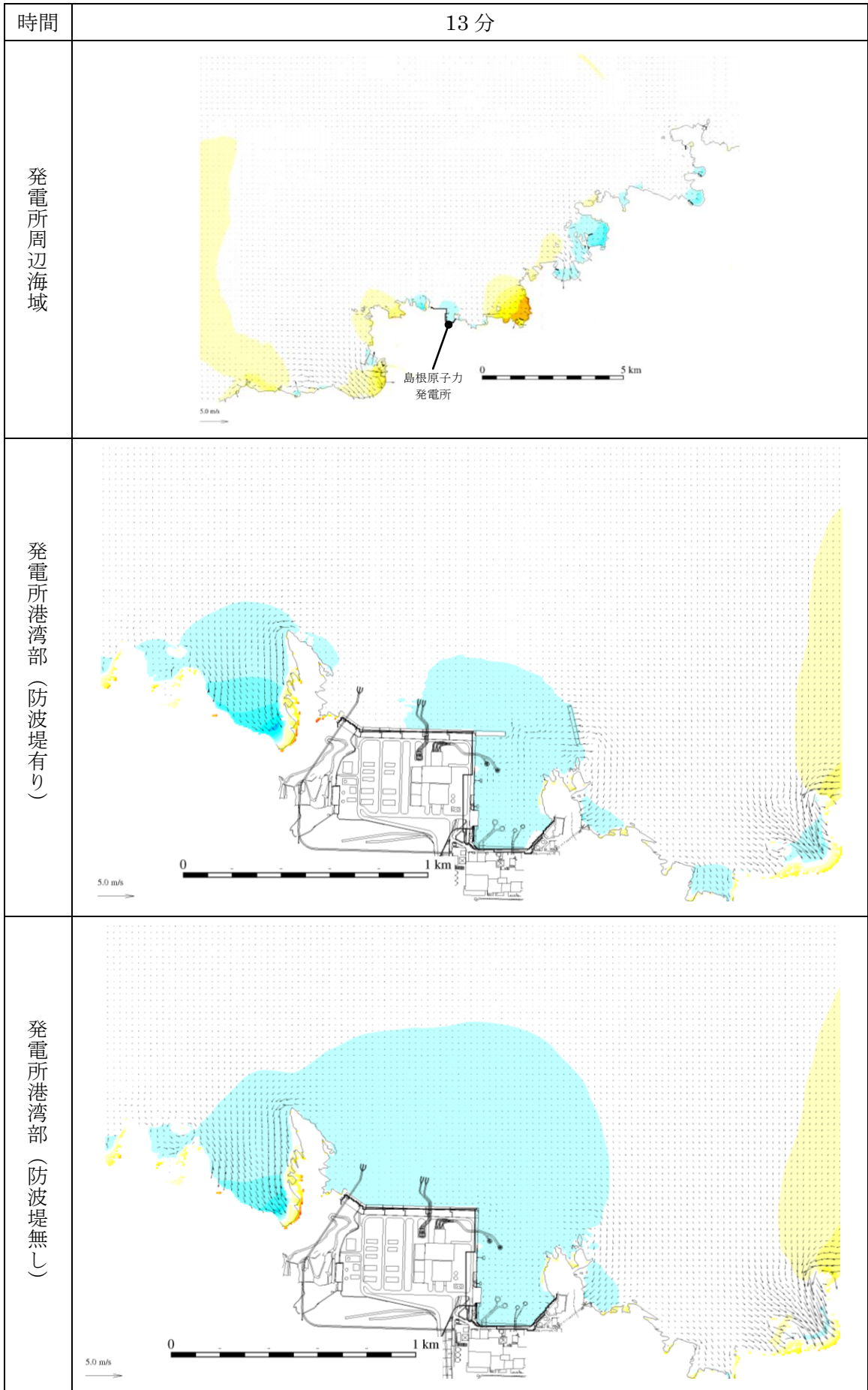


第 4 図(25) 基準津波 4 の水位変動・流向ベクトル

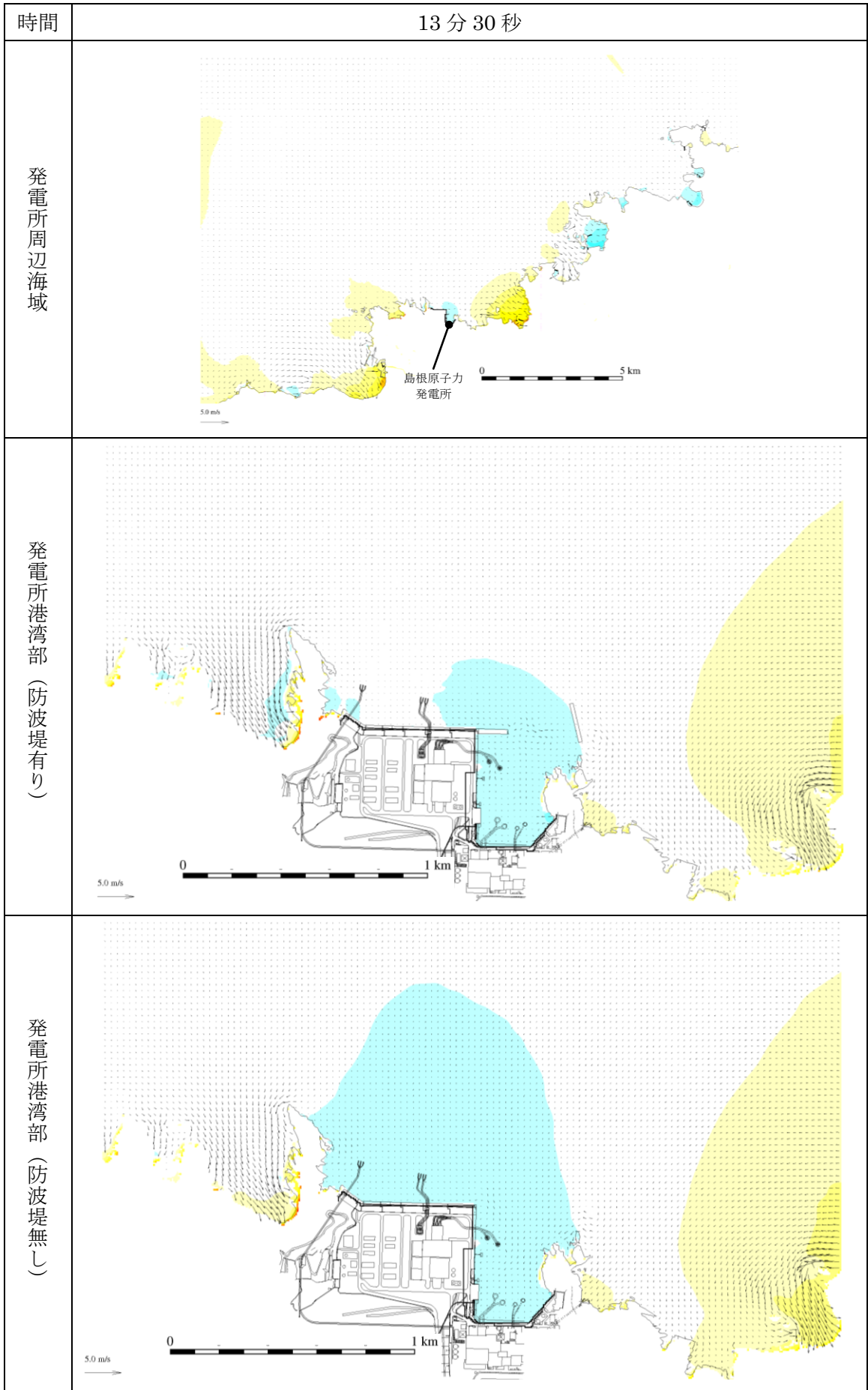




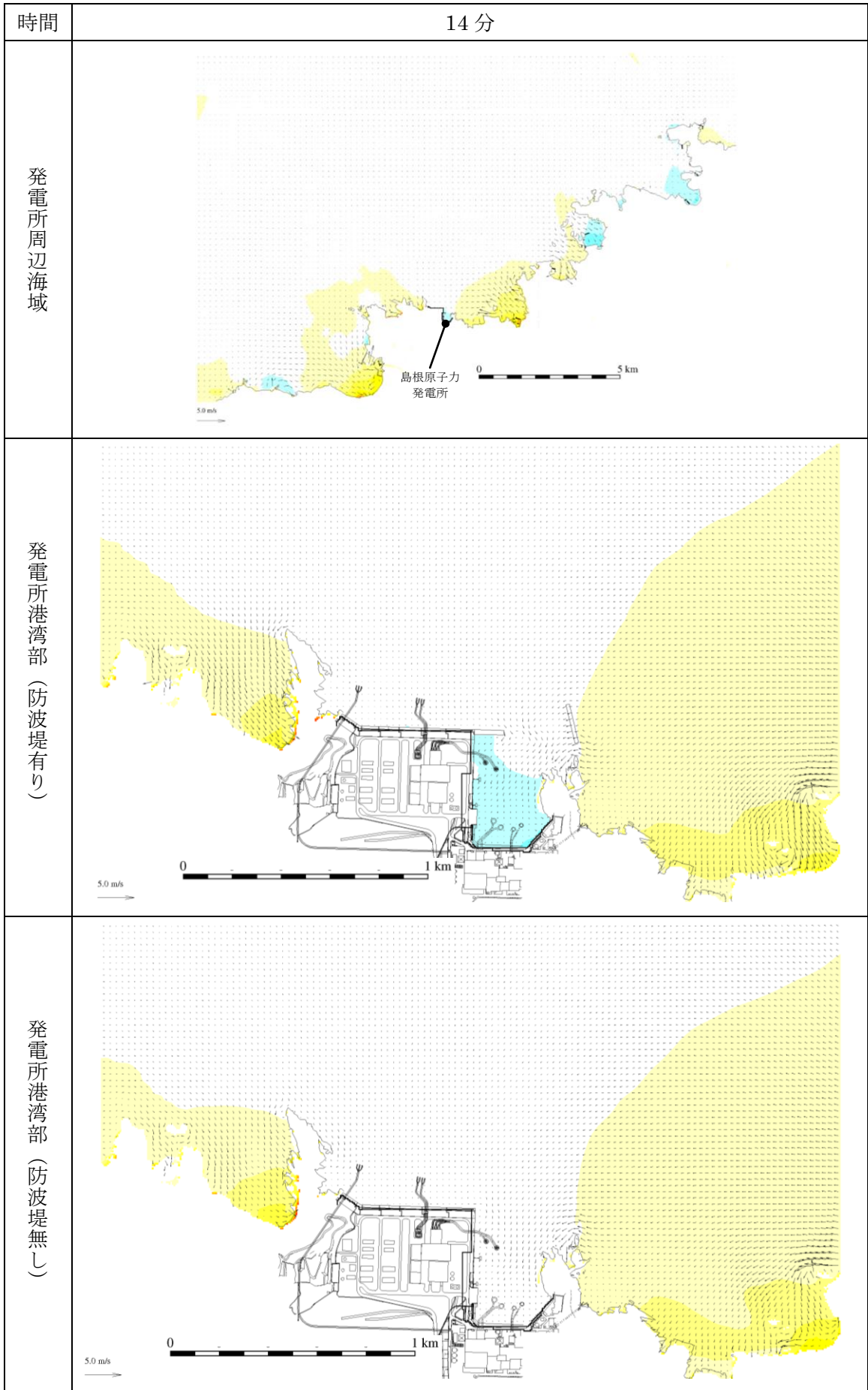
第 4 図(26) 基準津波 4 の水位変動・流向ベクトル



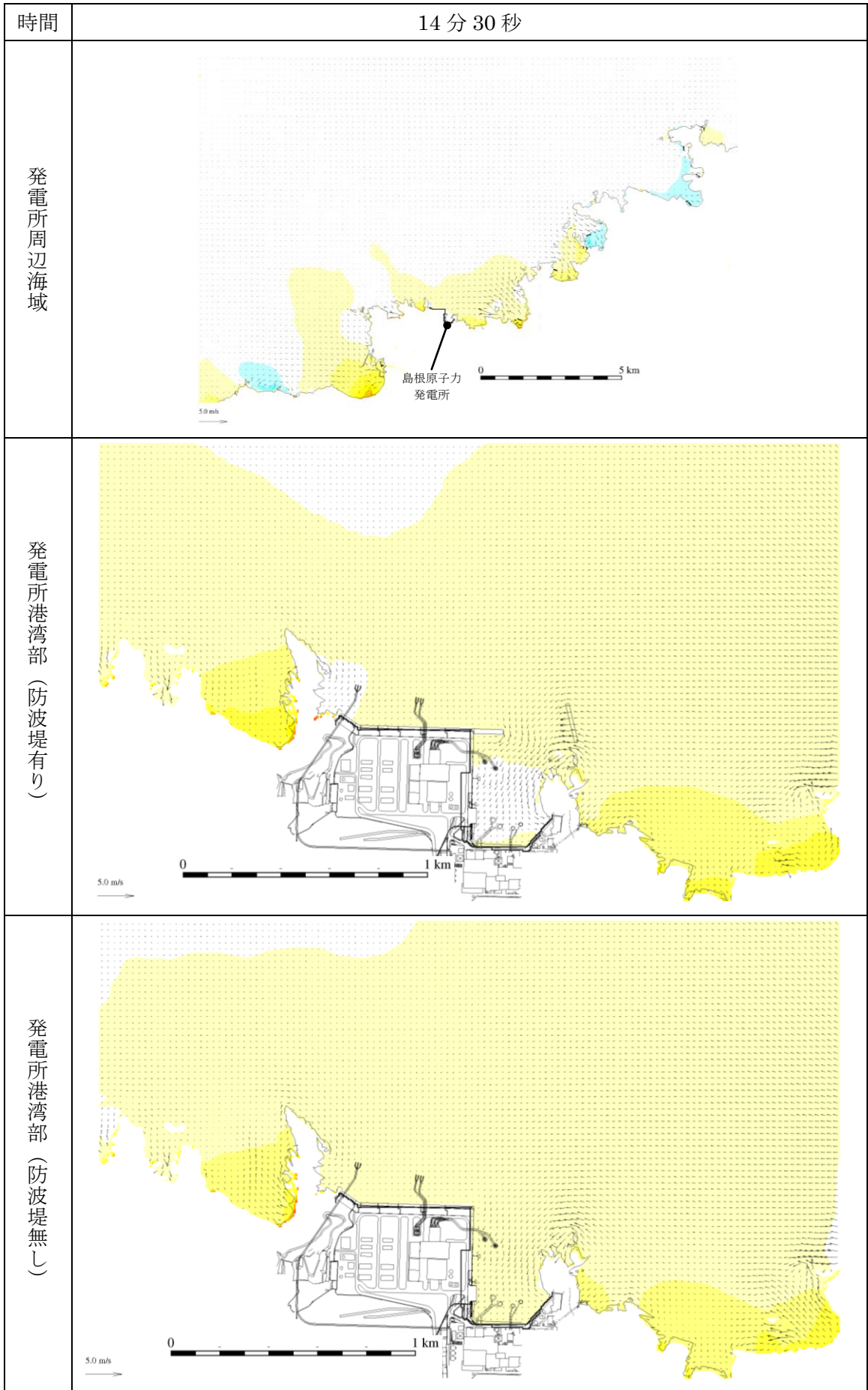
第 4 図(27) 基準津波 4 の水位変動・流向ベクトル



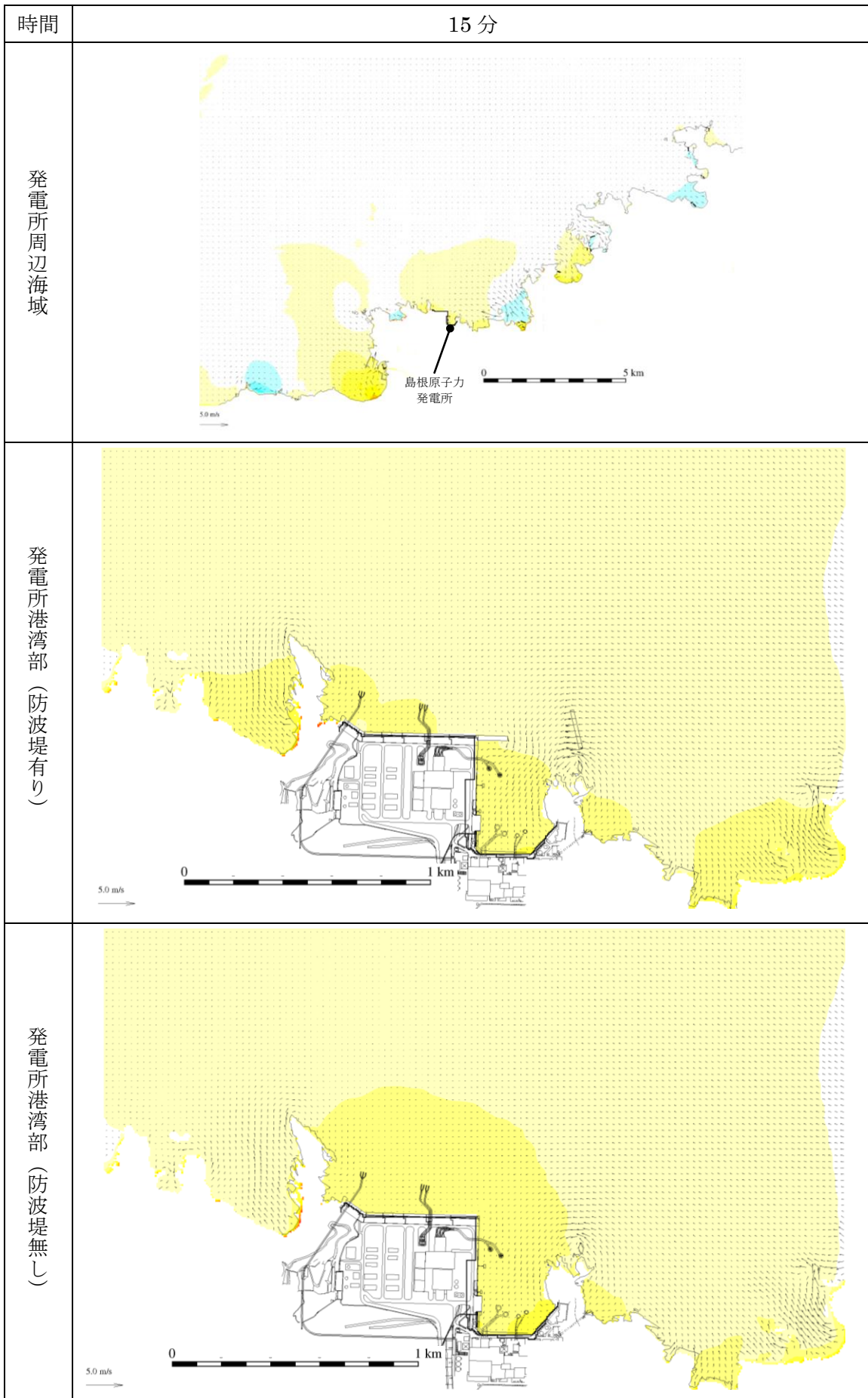
第 4 図(28) 基準津波 4 の水位変動・流向ベクトル



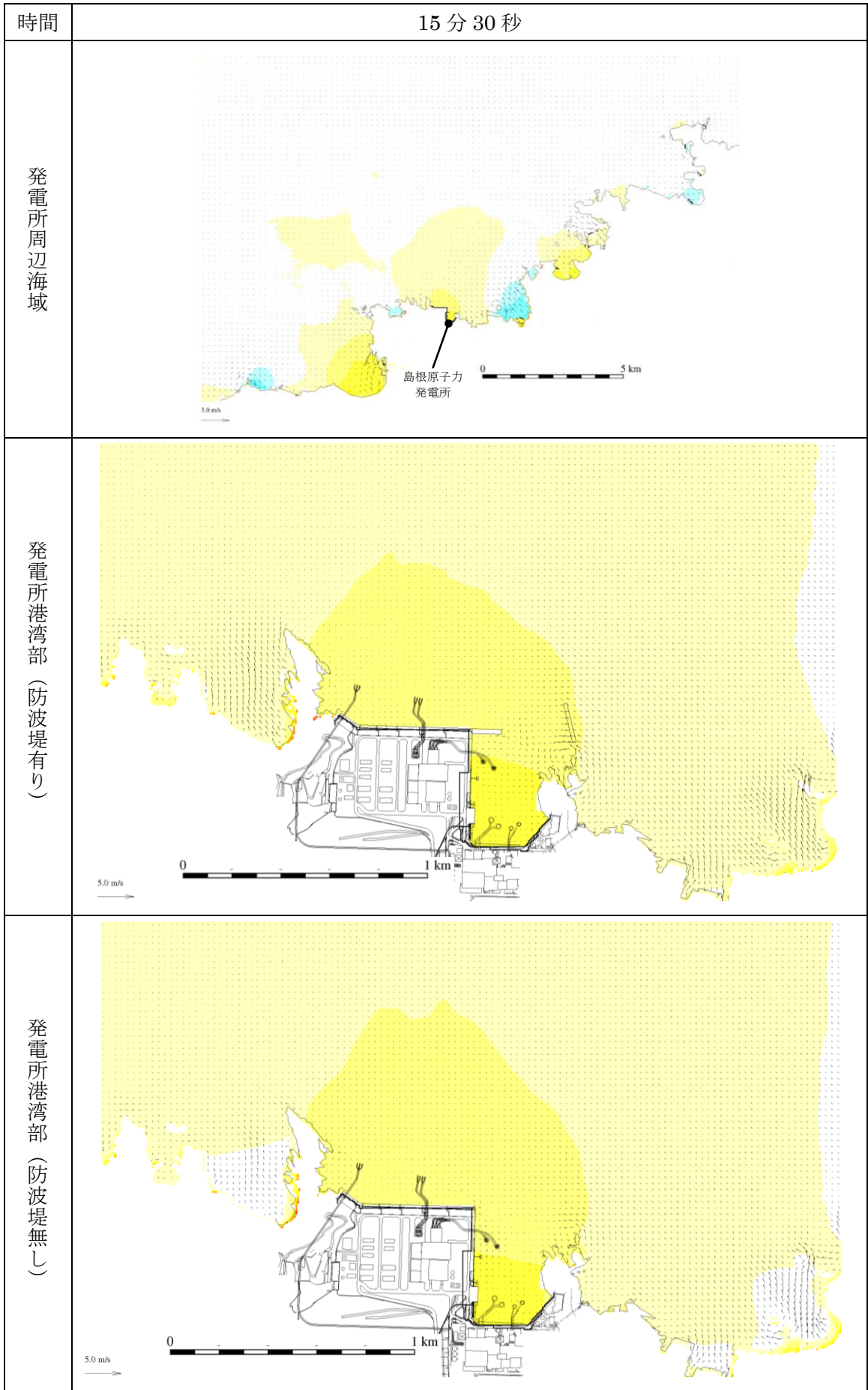
第 4 図(29) 基準津波 4 の水位変動・流向ベクトル



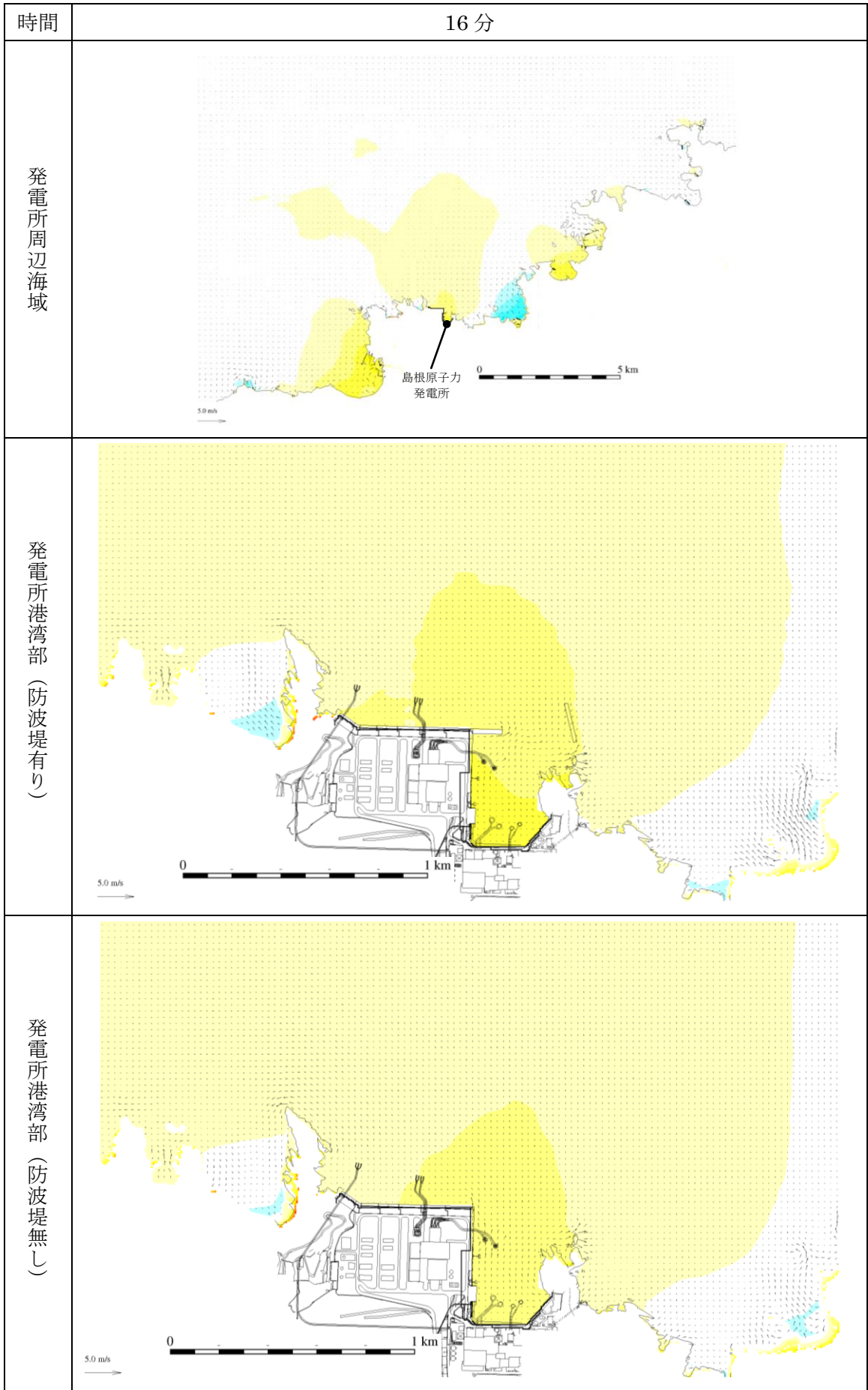
第 4 図(30) 基準津波 4 の水位変動・流向ベクトル



第 4 図(31) 基準津波 4 の水位変動・流向ベクトル

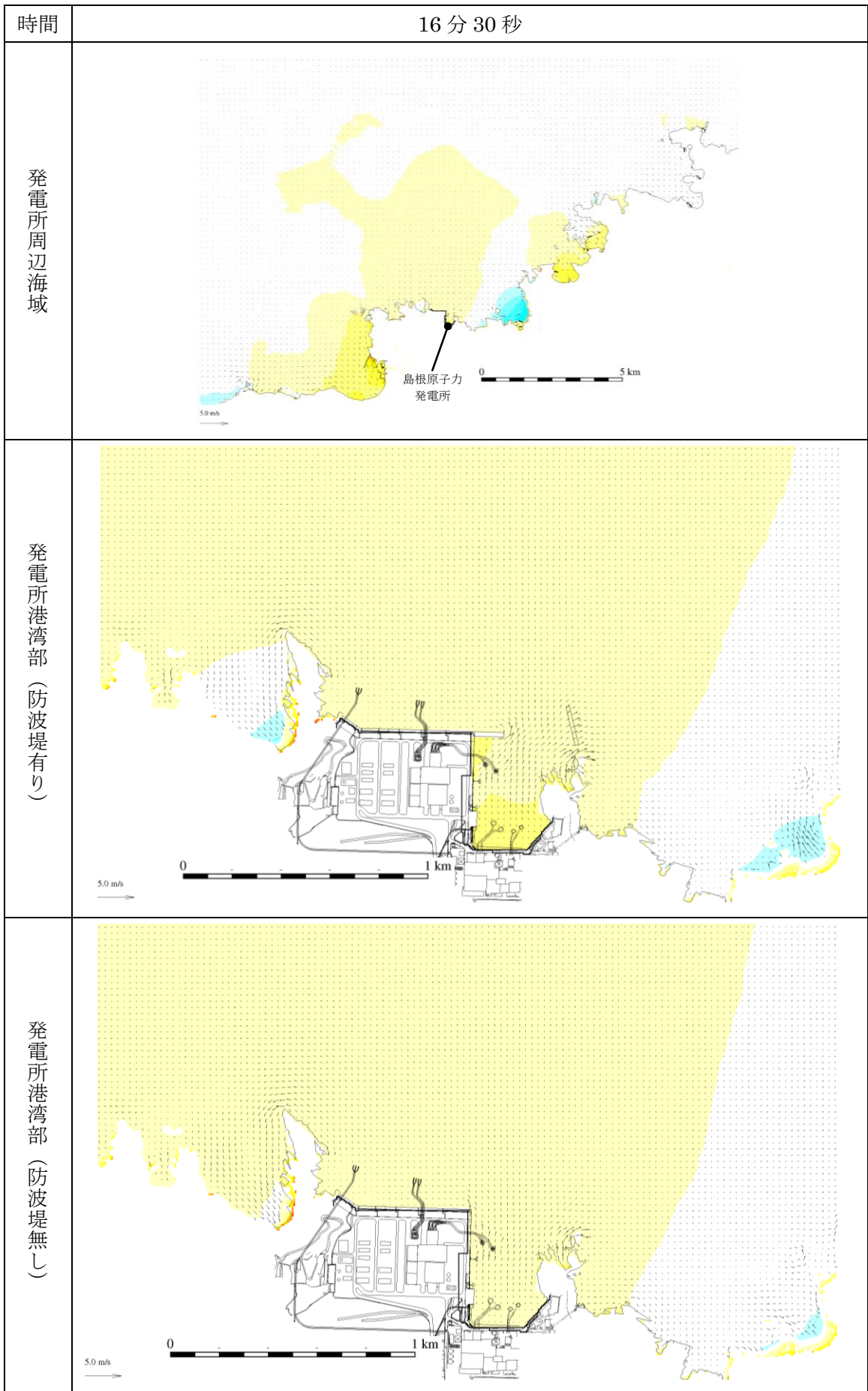


第4図(32) 基準津波4の水位変動・流向ベクトル

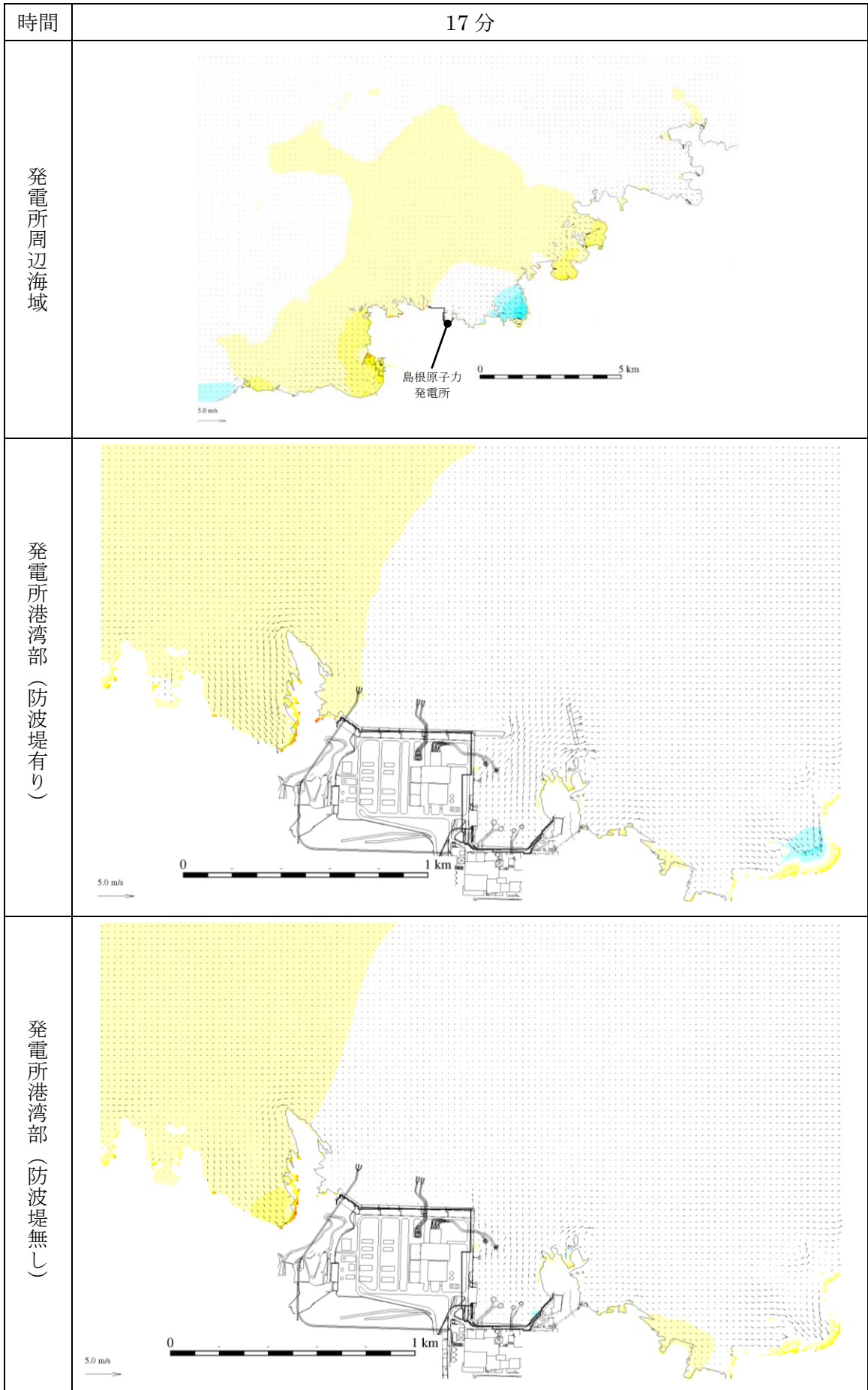


第 4 図(33) 基準津波 4 の水位変動・流向ベクトル

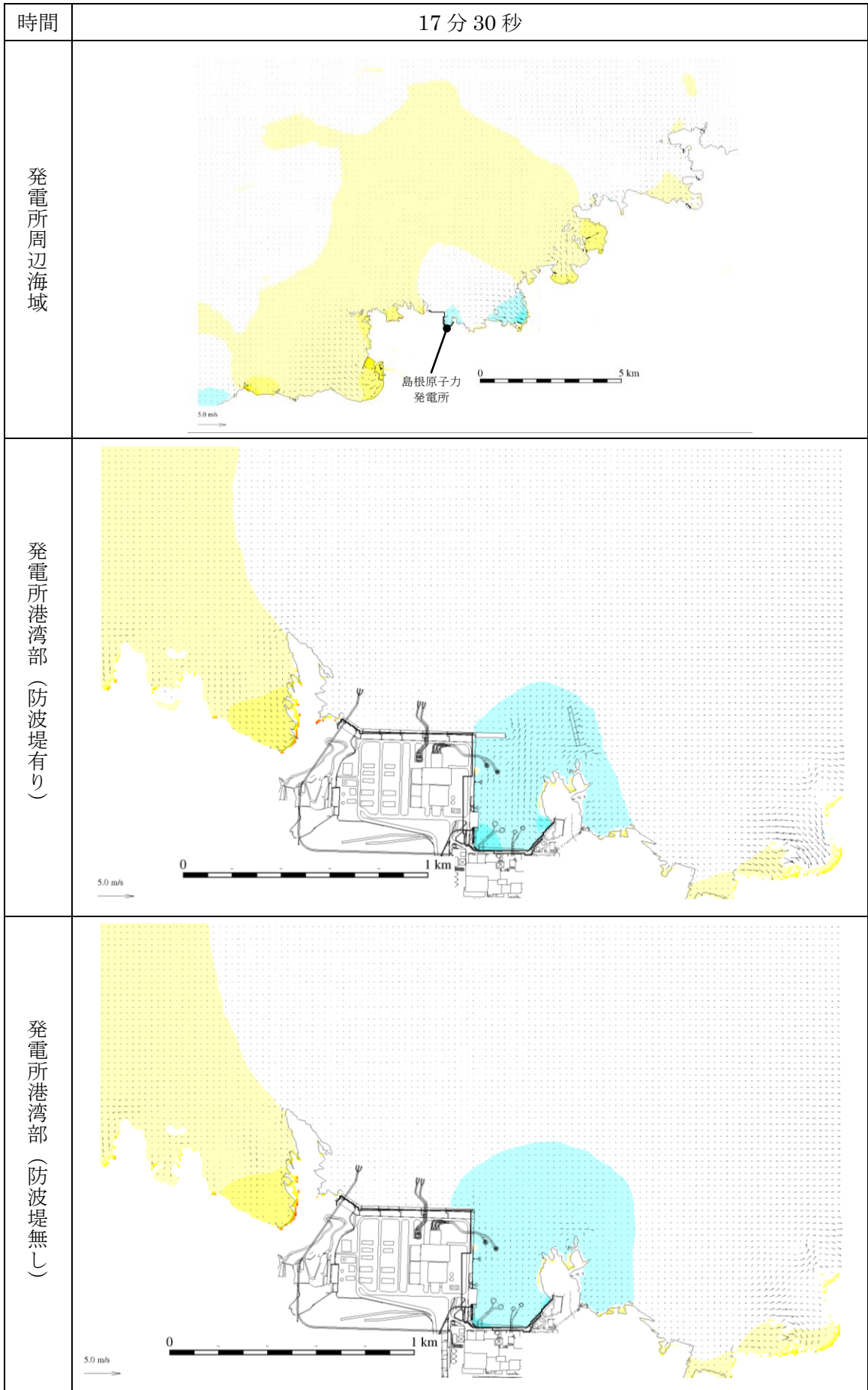




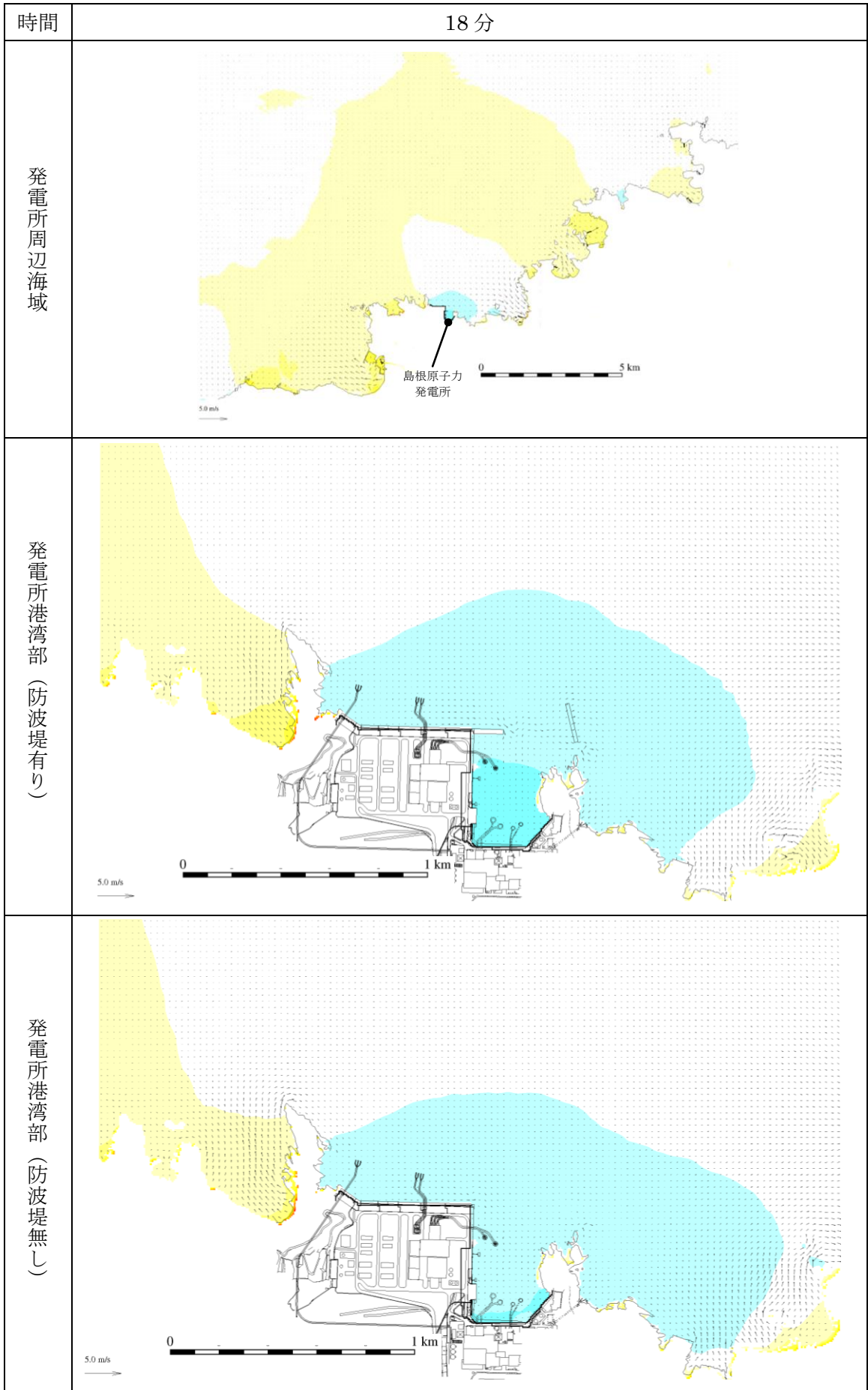
第 4 図(34) 基準津波 4 の水位変動・流向ベクトル



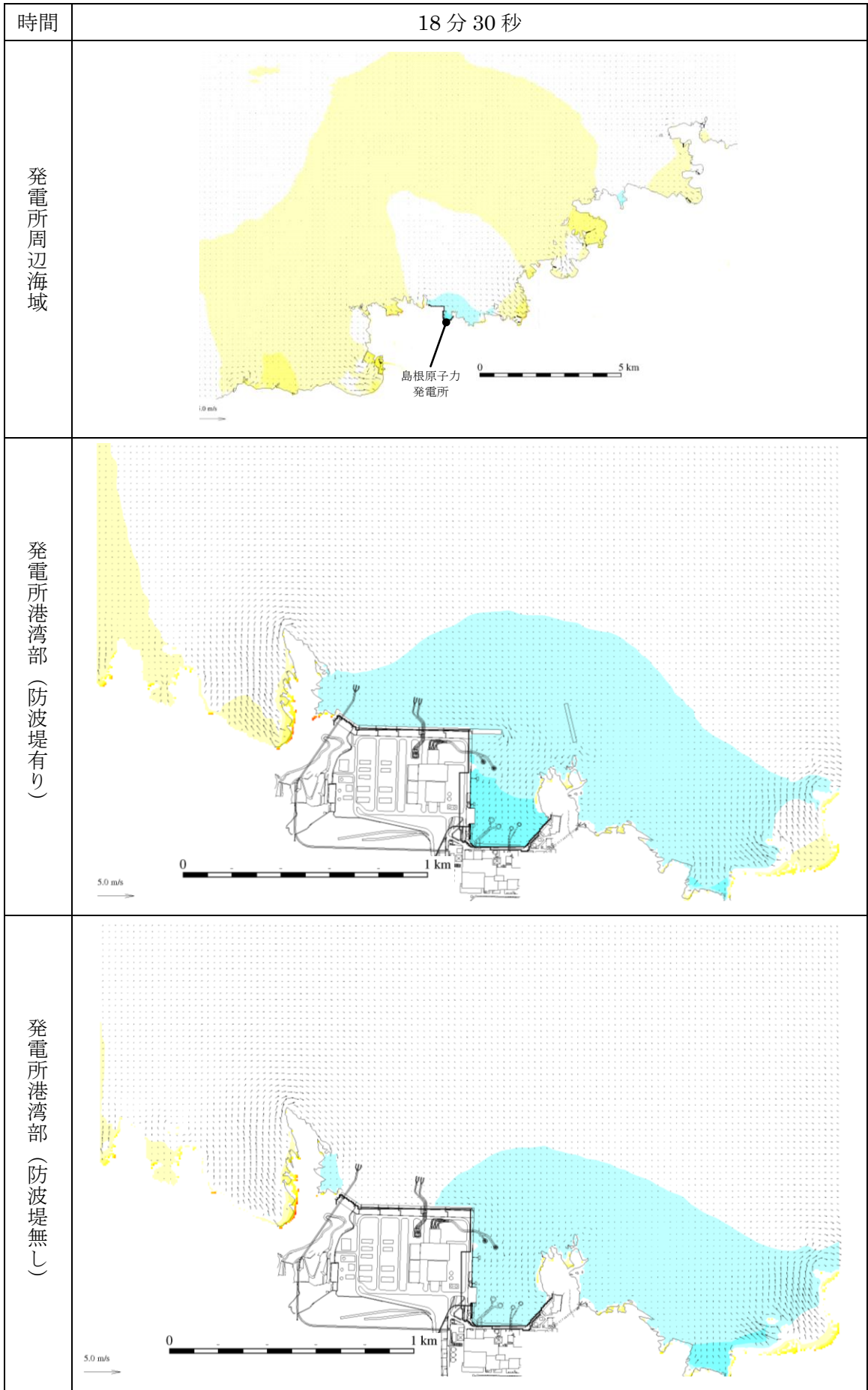
第 4 図 (35) 基準津波 4 の水位変動・流向ベクトル



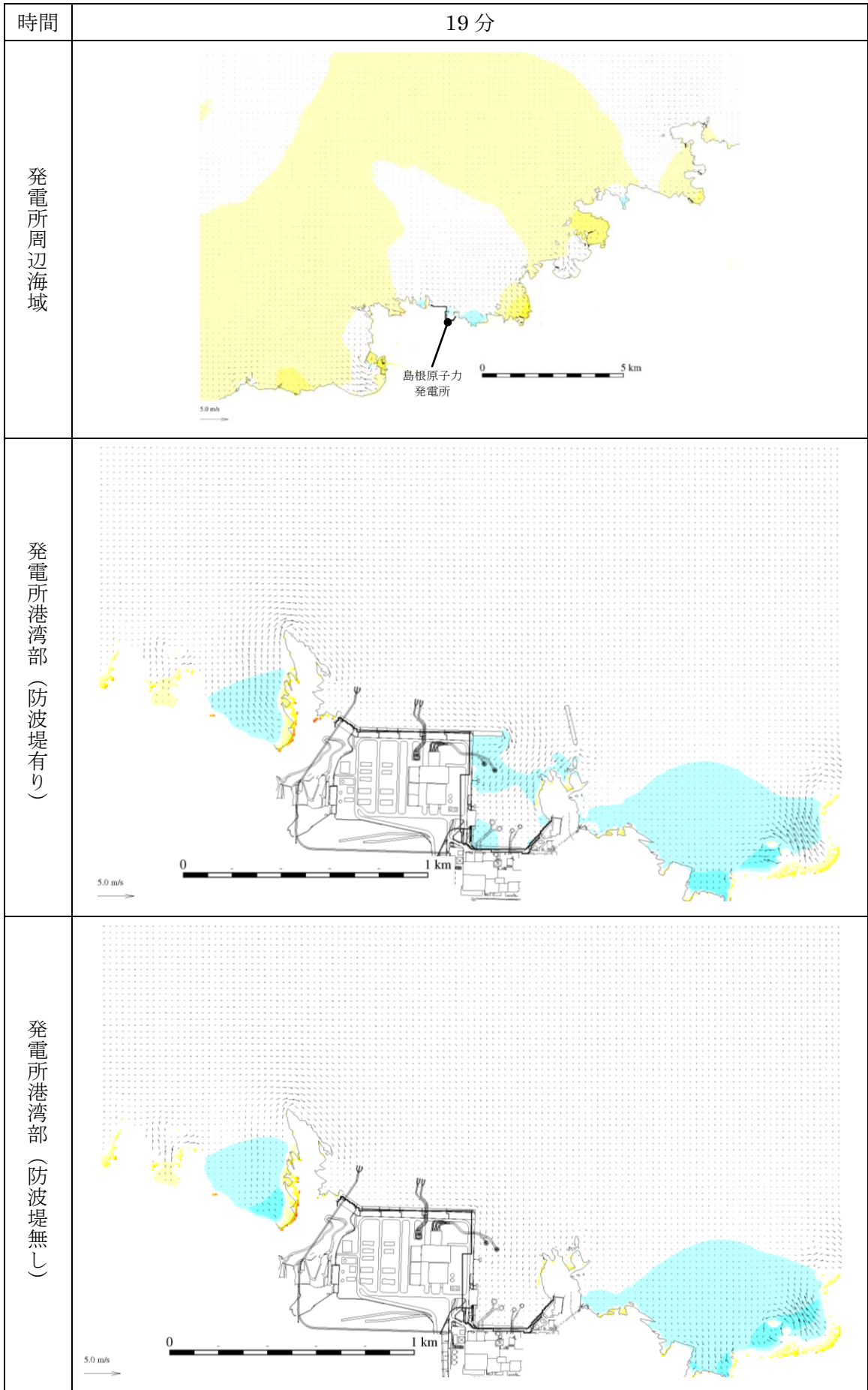
第4図(36) 基準津波4の水位変動・流向ベクトル



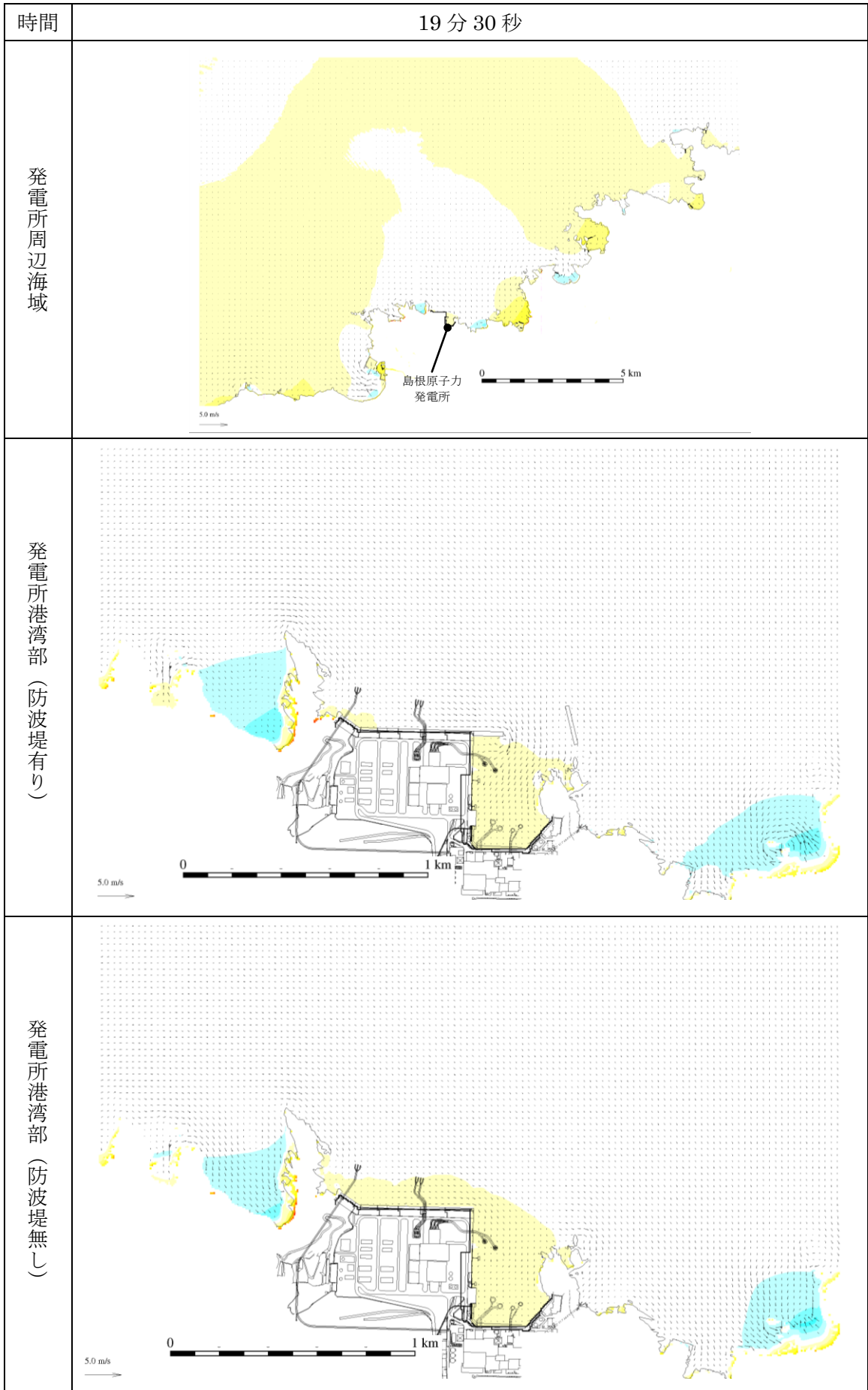
第 4 図 (37) 基準津波 4 の水位変動・流向ベクトル



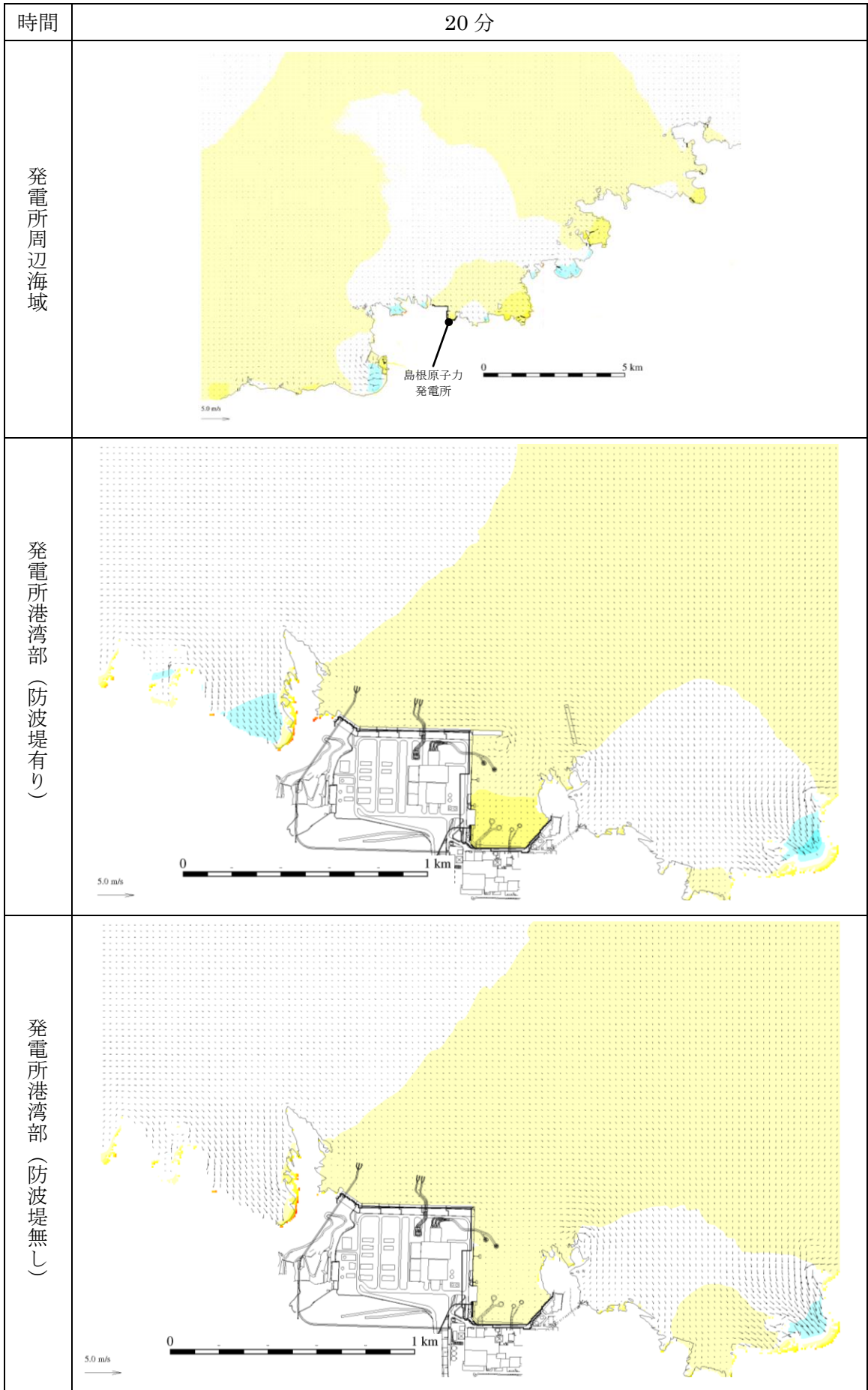
第 4 図 (38) 基準津波 4 の水位変動・流向ベクトル



第 4 図(39) 基準津波 4 の水位変動・流向ベクトル

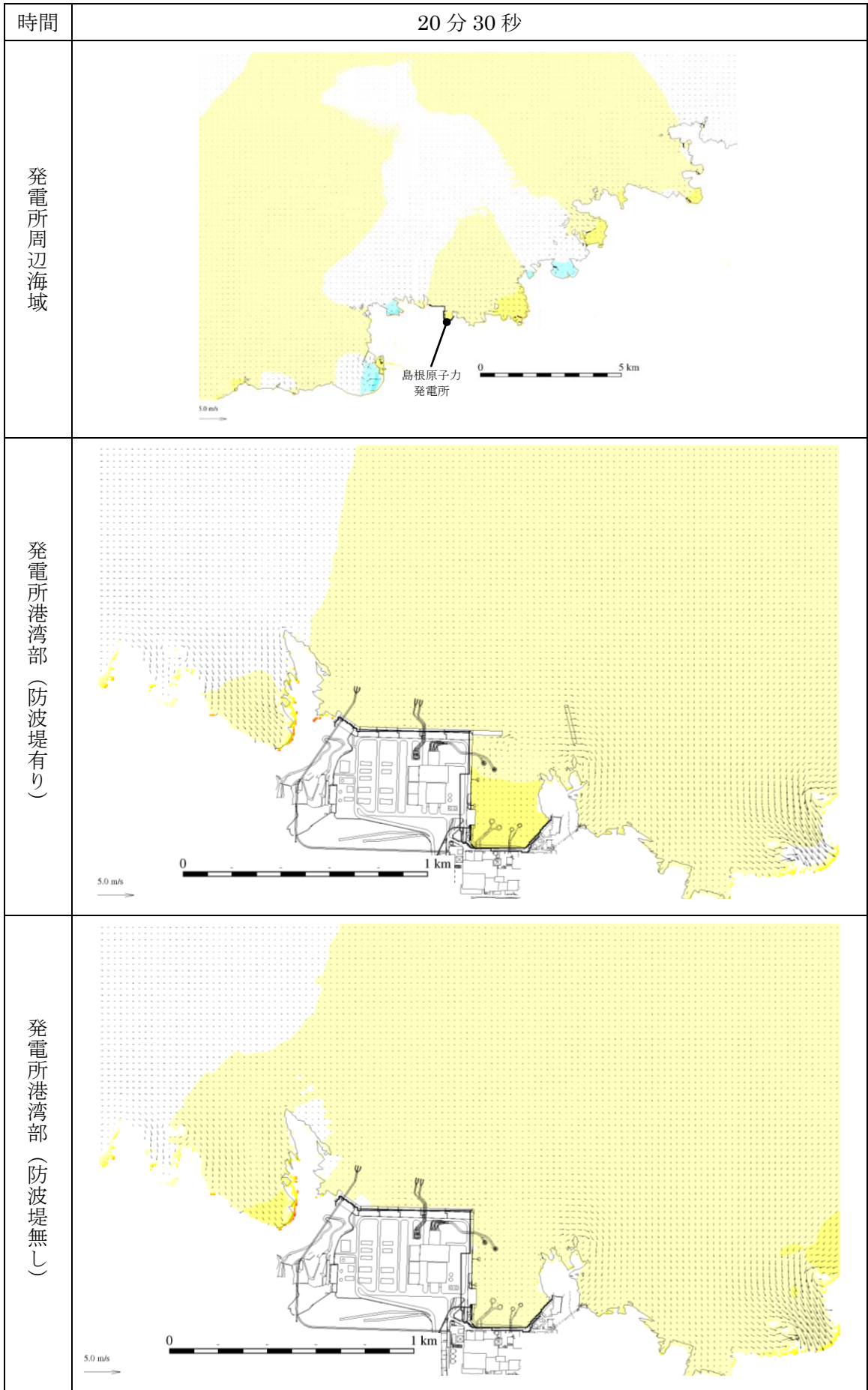


第4図(40) 基準津波4の水位変動・流向ベクトル

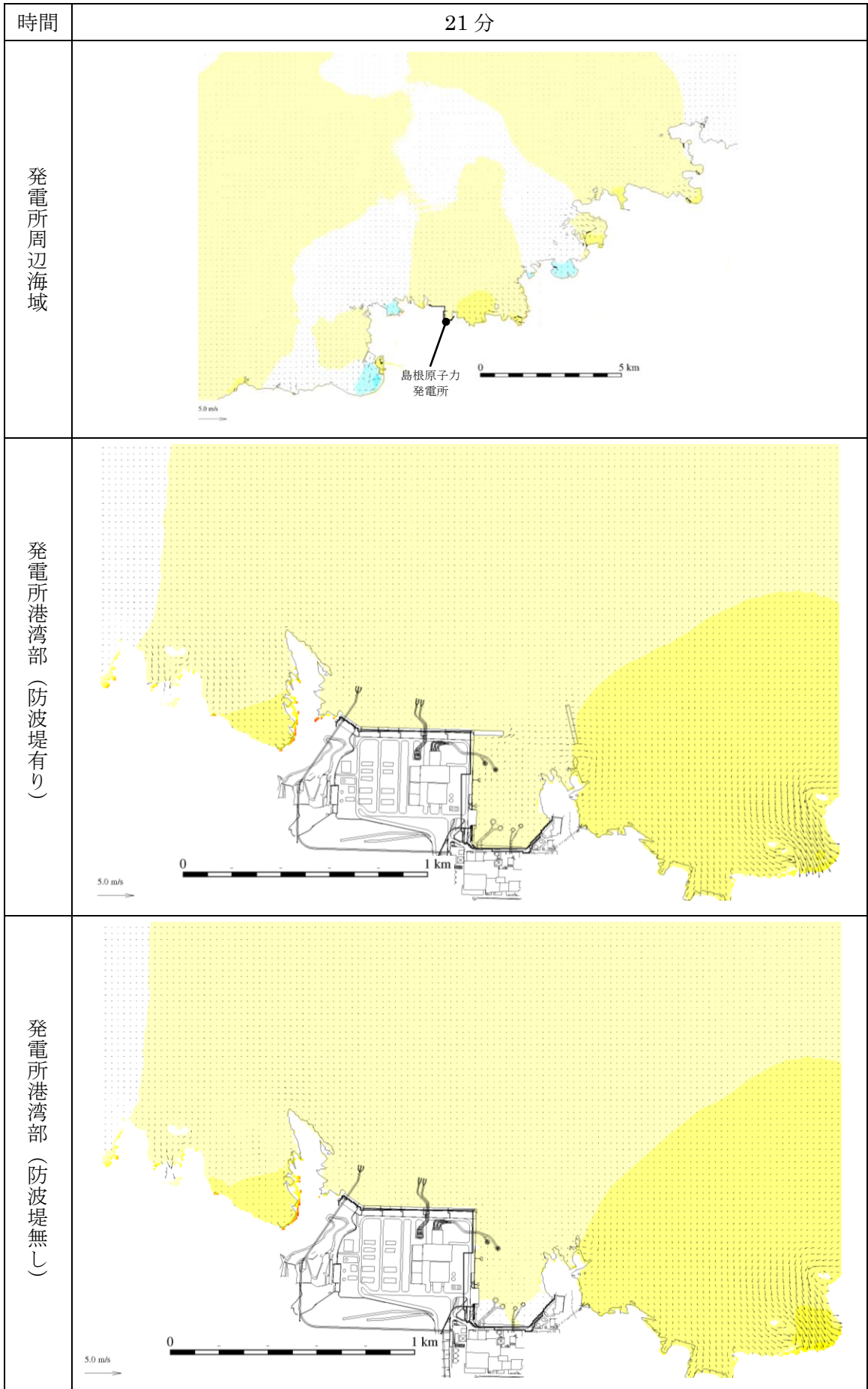


第 4 図(41) 基準津波 4 の水位変動・流向ベクトル

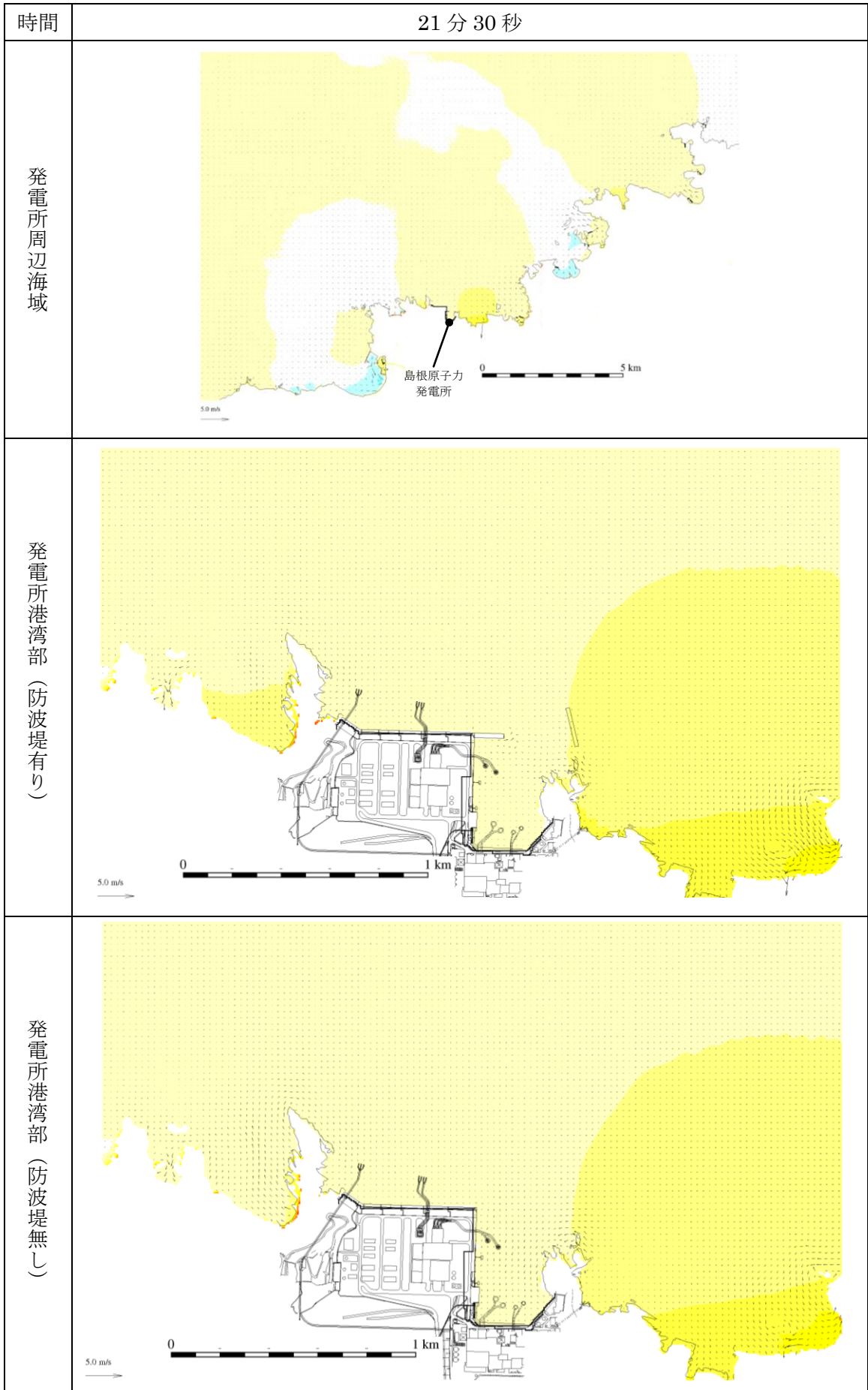




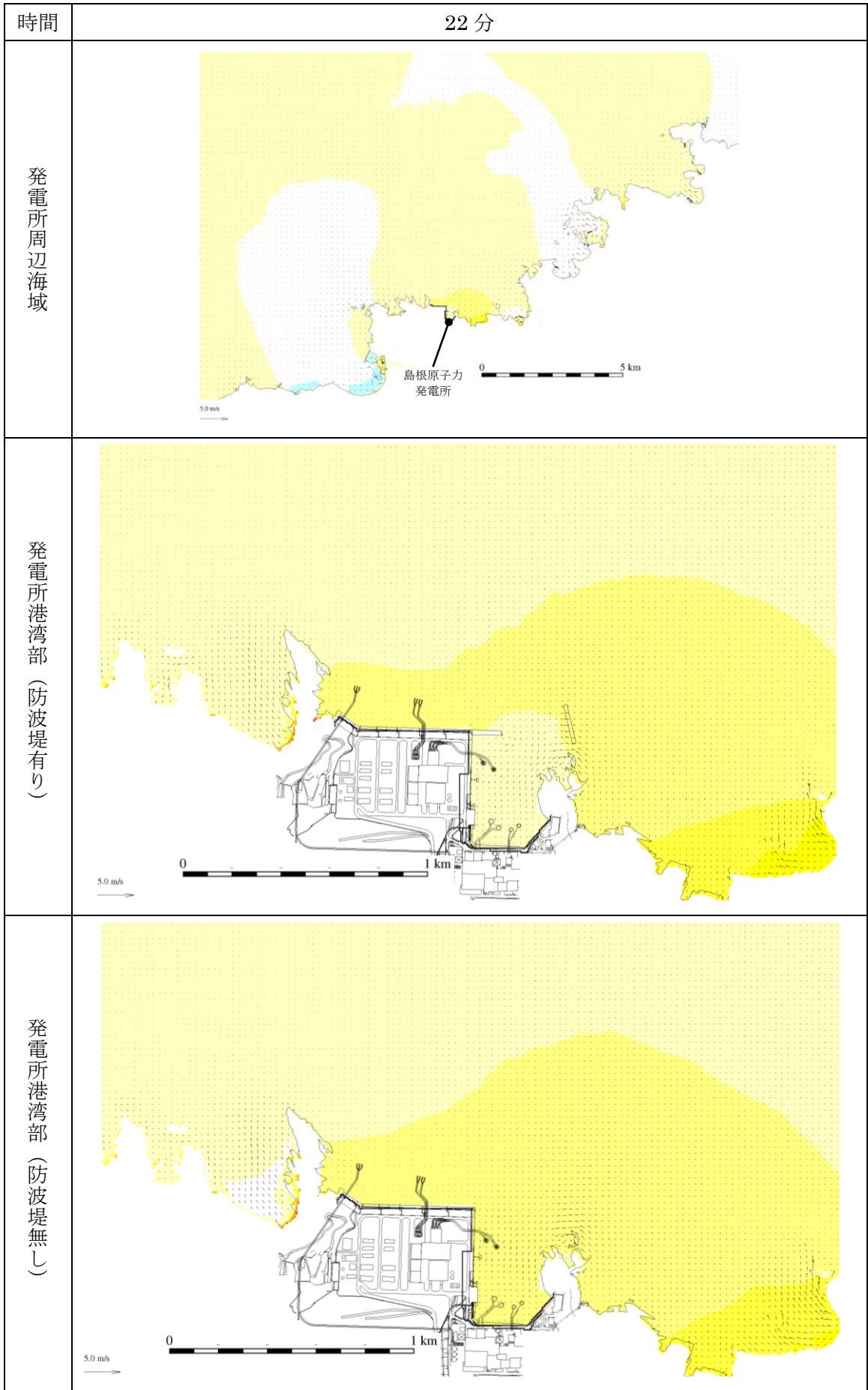
第4図(42) 基準津波4の水位変動・流向ベクトル



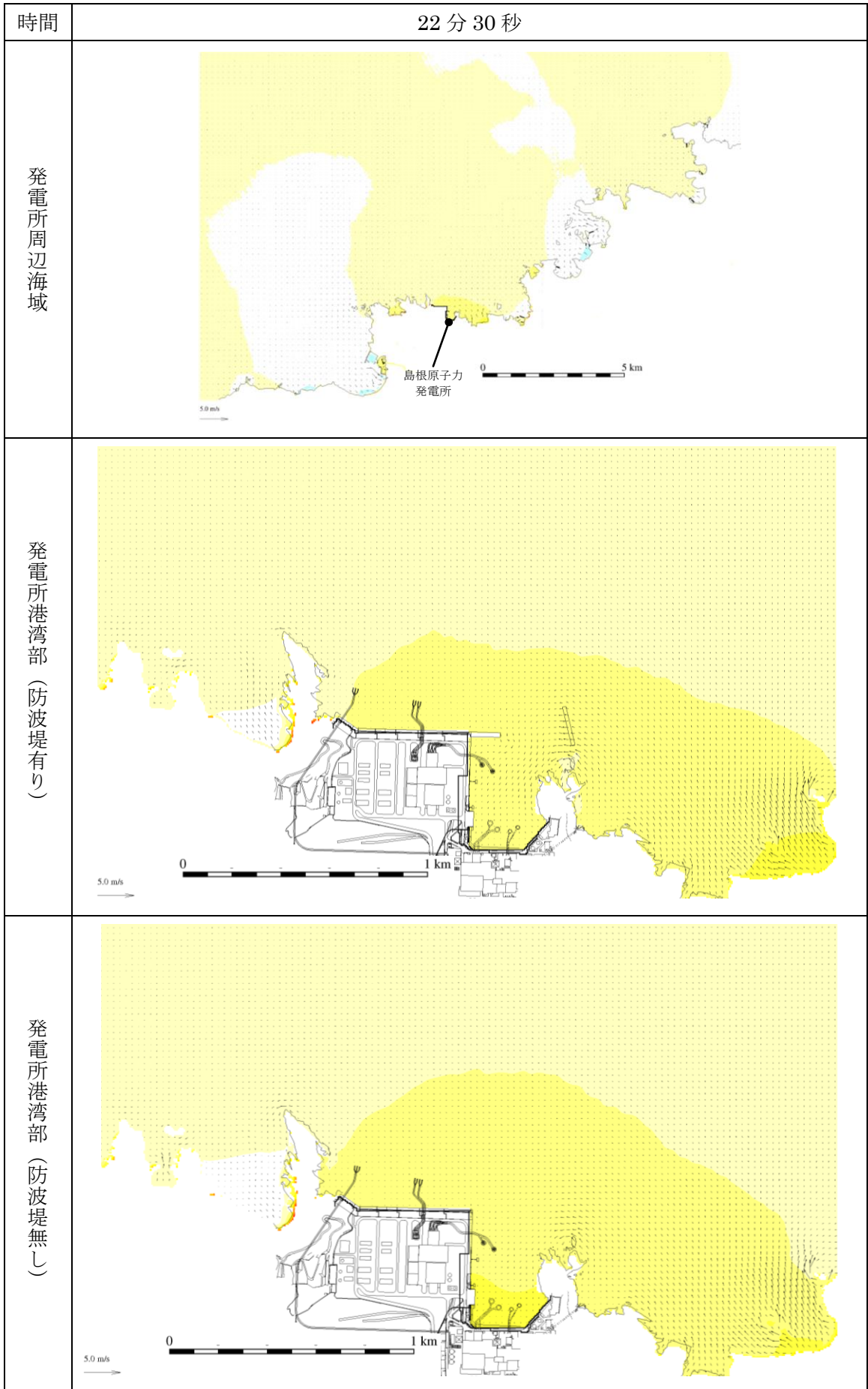
第 4 図(43) 基準津波 4 の水位変動・流向ベクトル



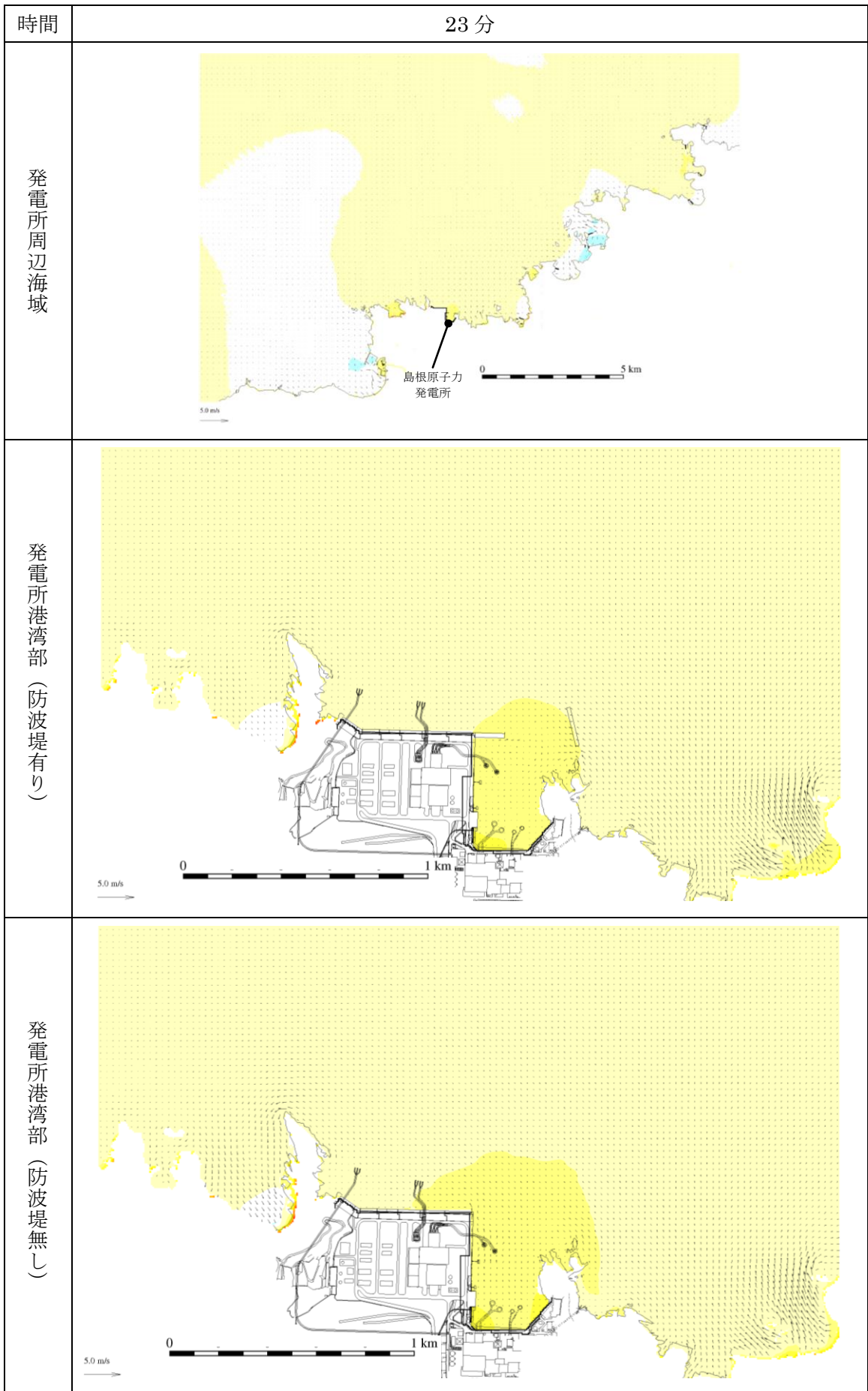
第 4 図(44) 基準津波 4 の水位変動・流向ベクトル



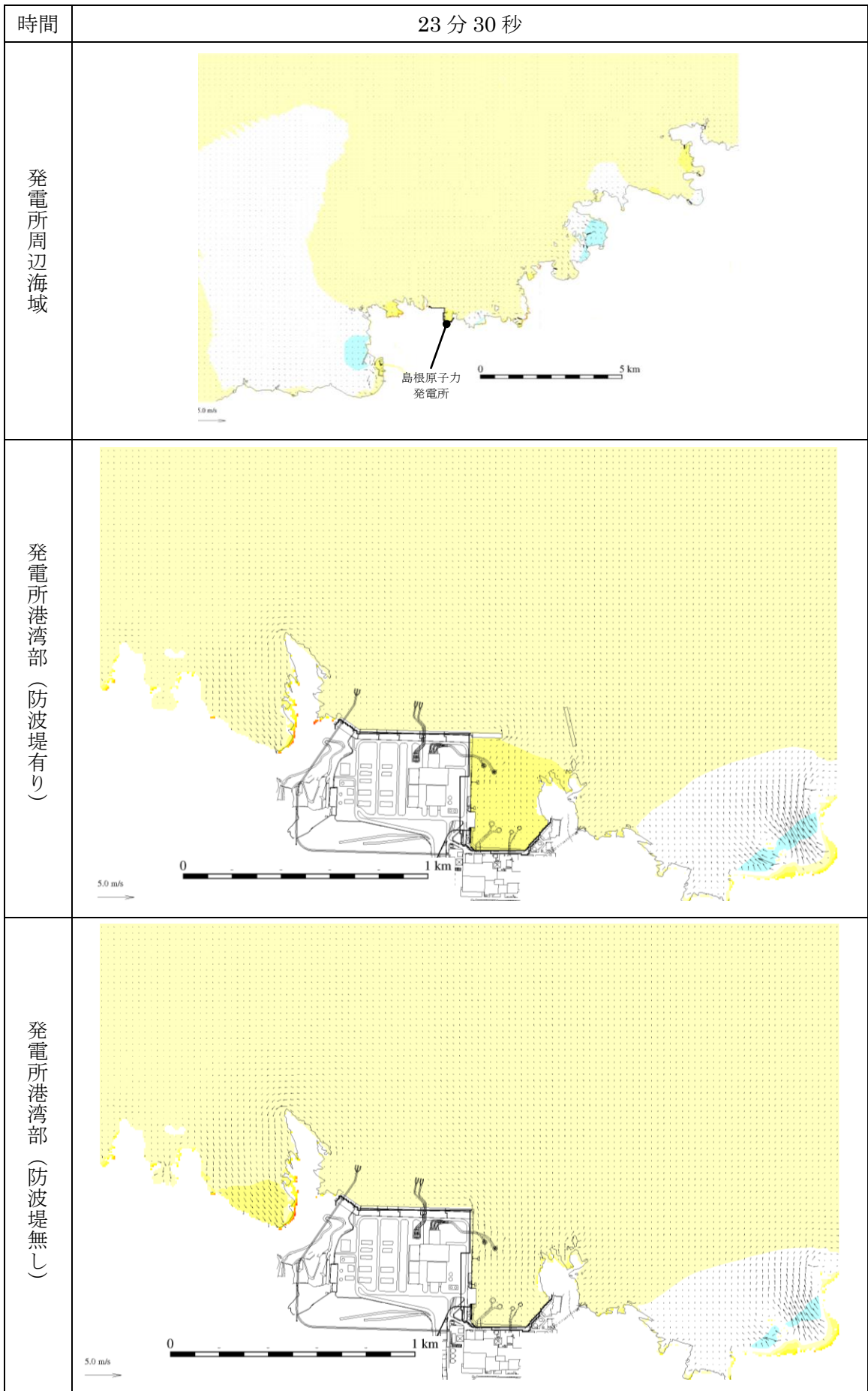
第 4 図(45) 基準津波 4 の水位変動・流向ベクトル



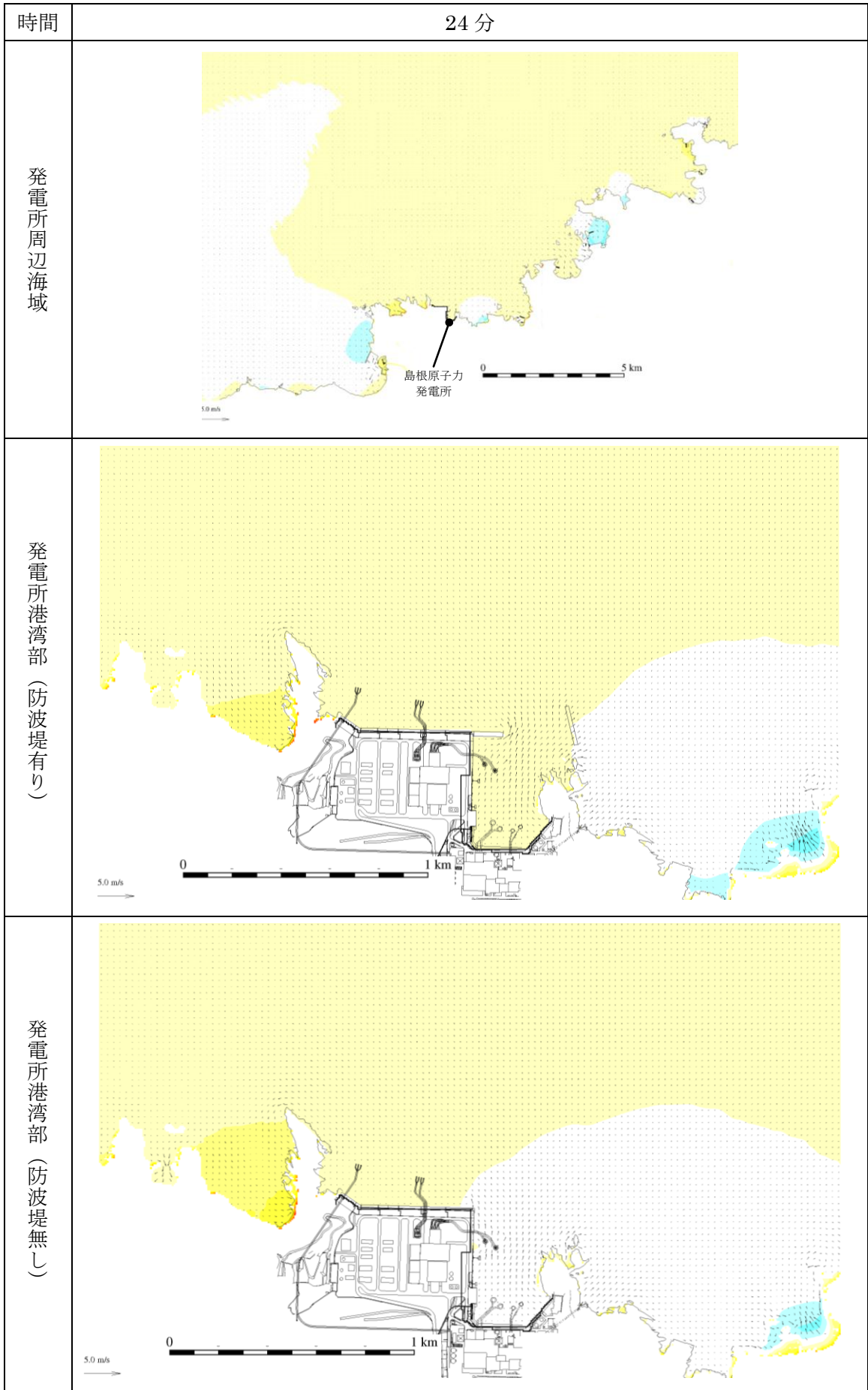
第 4 図(46) 基準津波 4 の水位変動・流向ベクトル



第 4 図(47) 基準津波 4 の水位変動・流向ベクトル

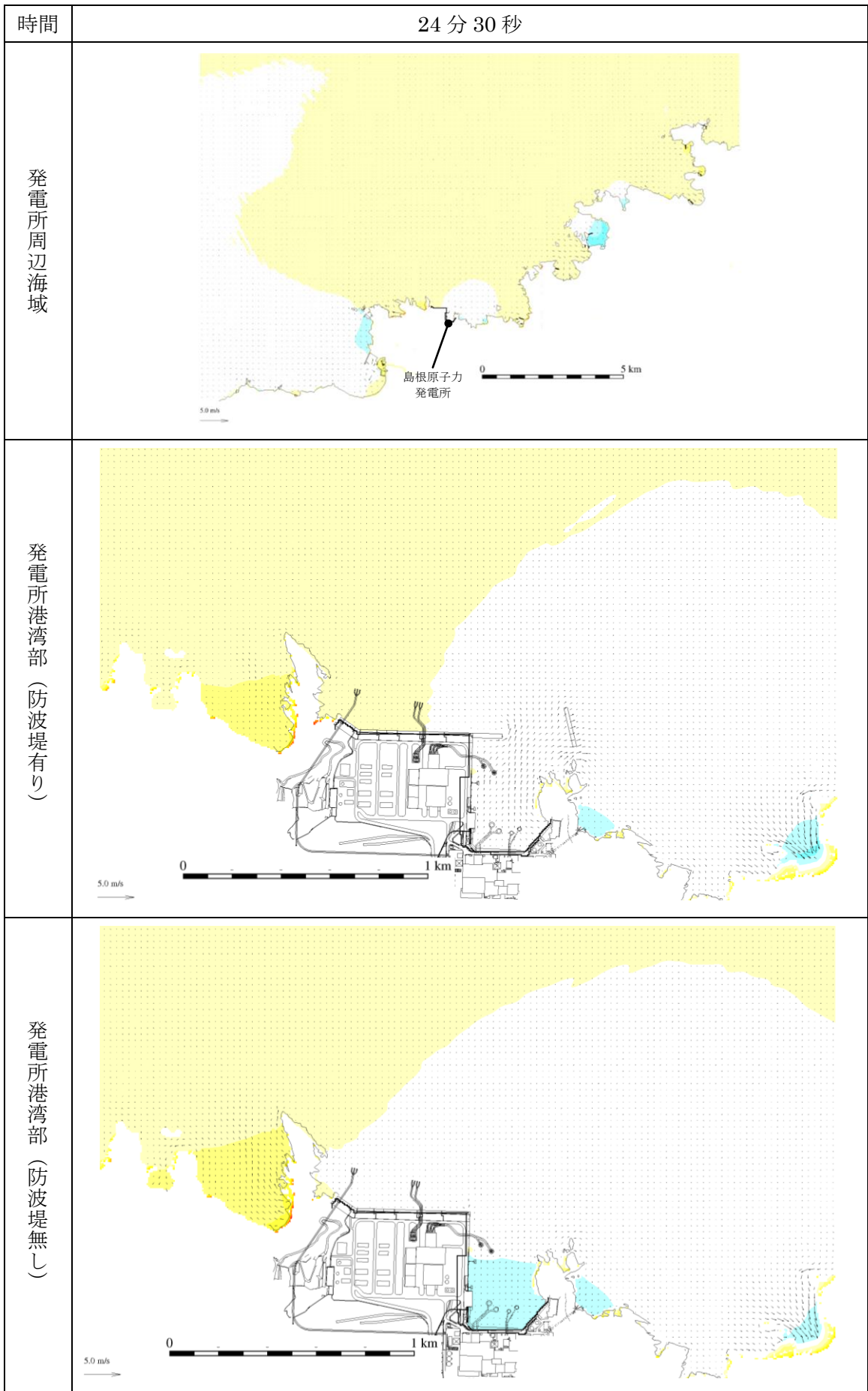


第 4 図(48) 基準津波 4 の水位変動・流向ベクトル

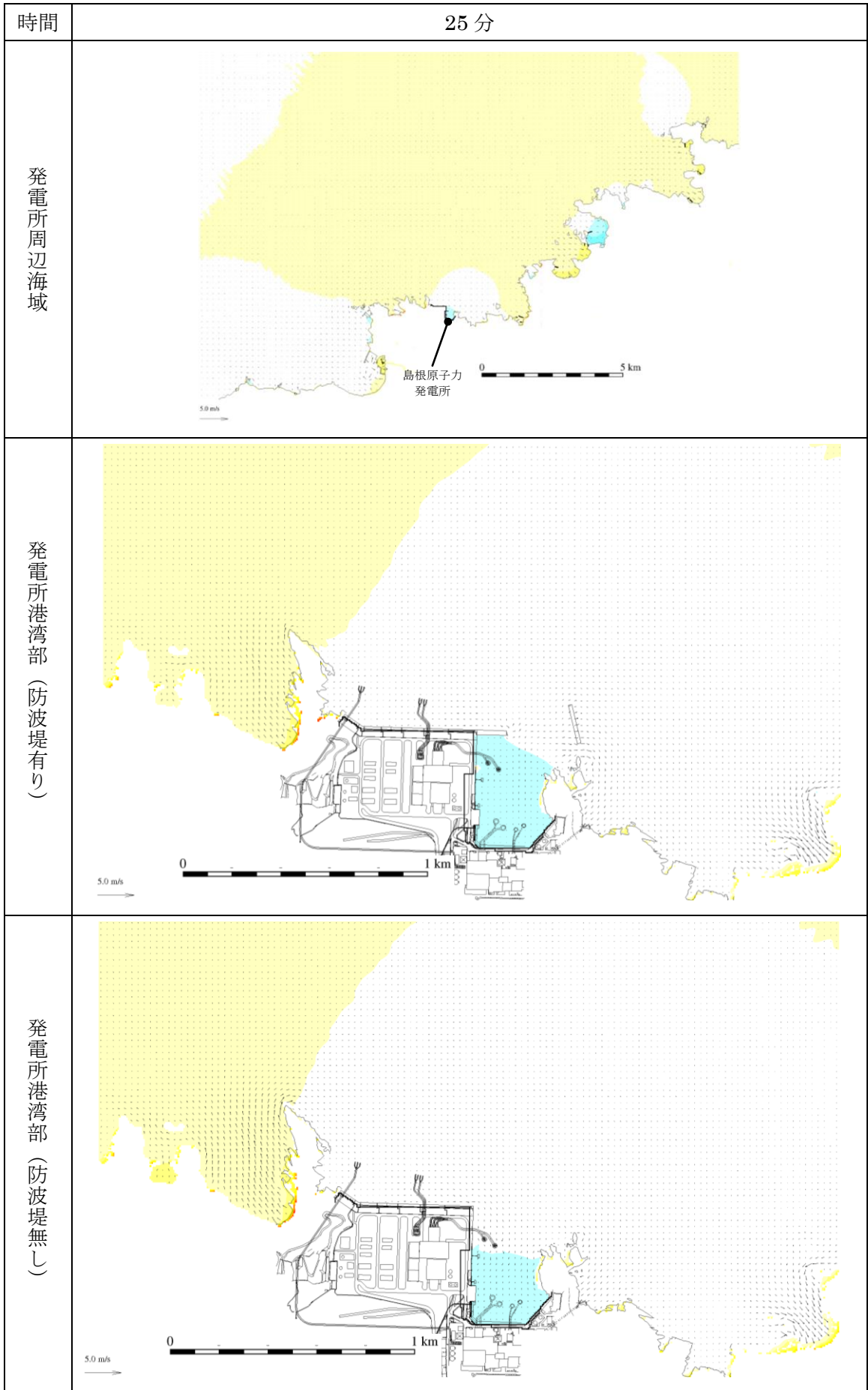


第 4 図(49) 基準津波 4 の水位変動・流向ベクトル

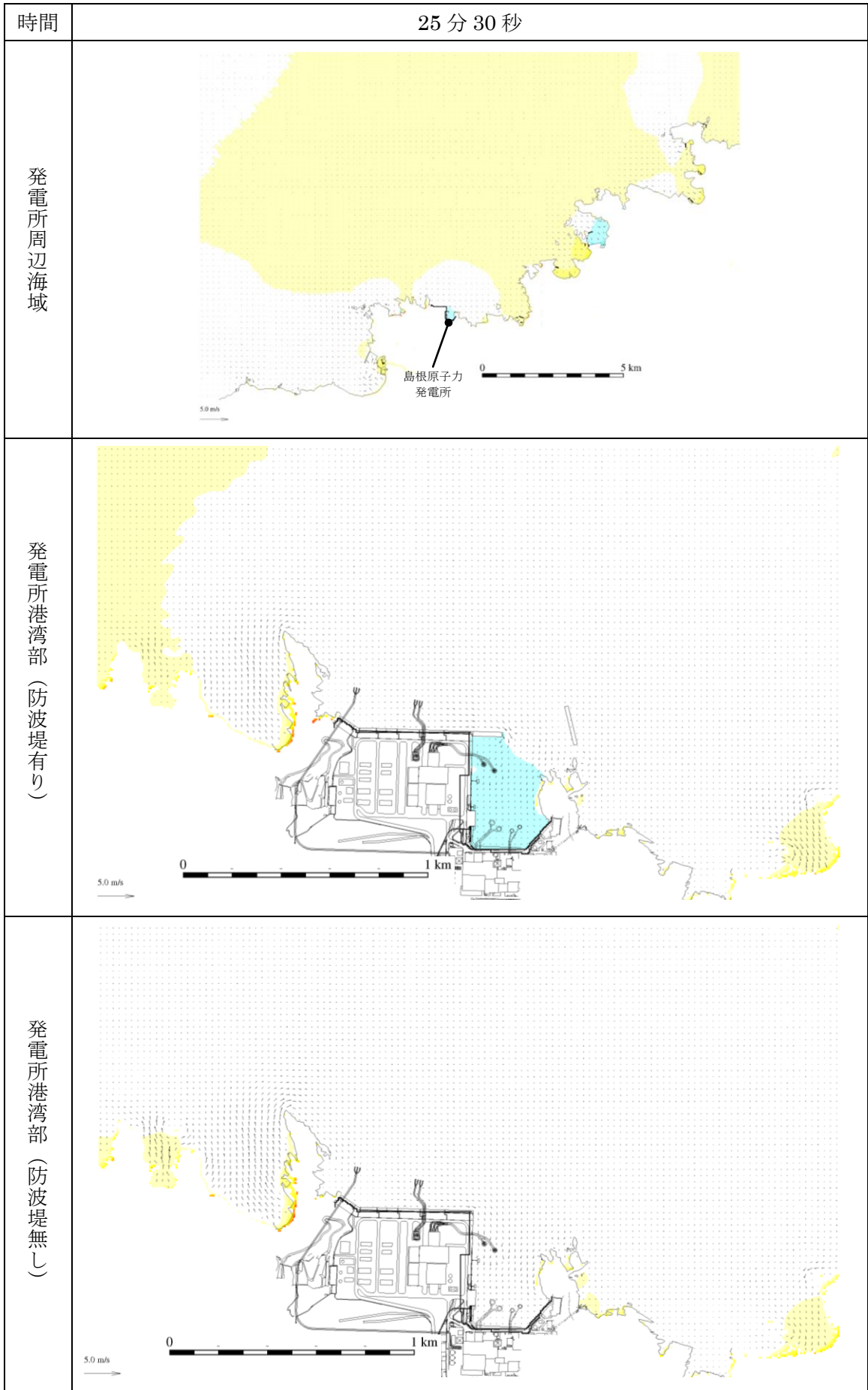




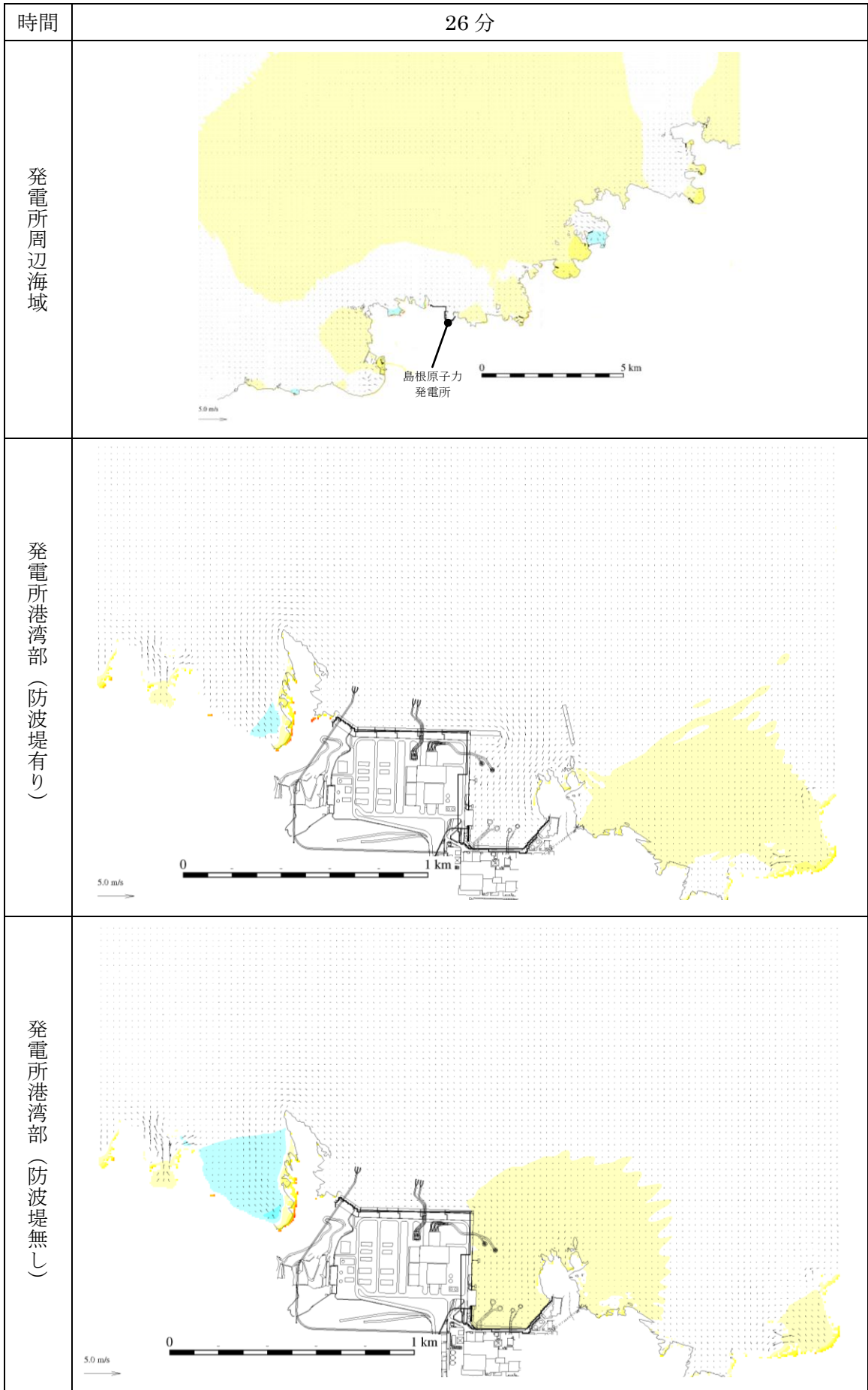
第4図(50) 基準津波4の水位変動・流向ベクトル



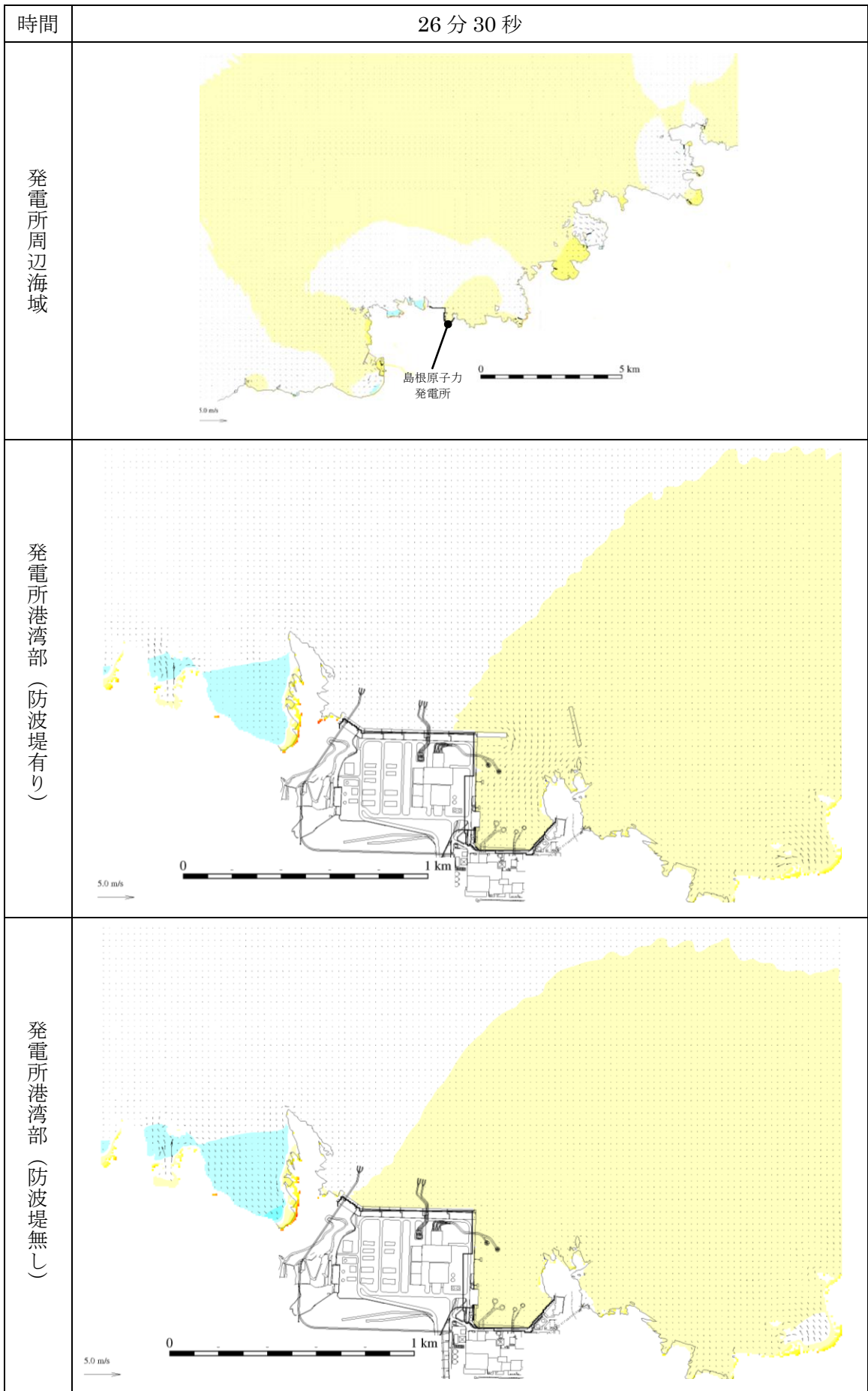
第 4 図(51) 基準津波 4 の水位変動・流向ベクトル



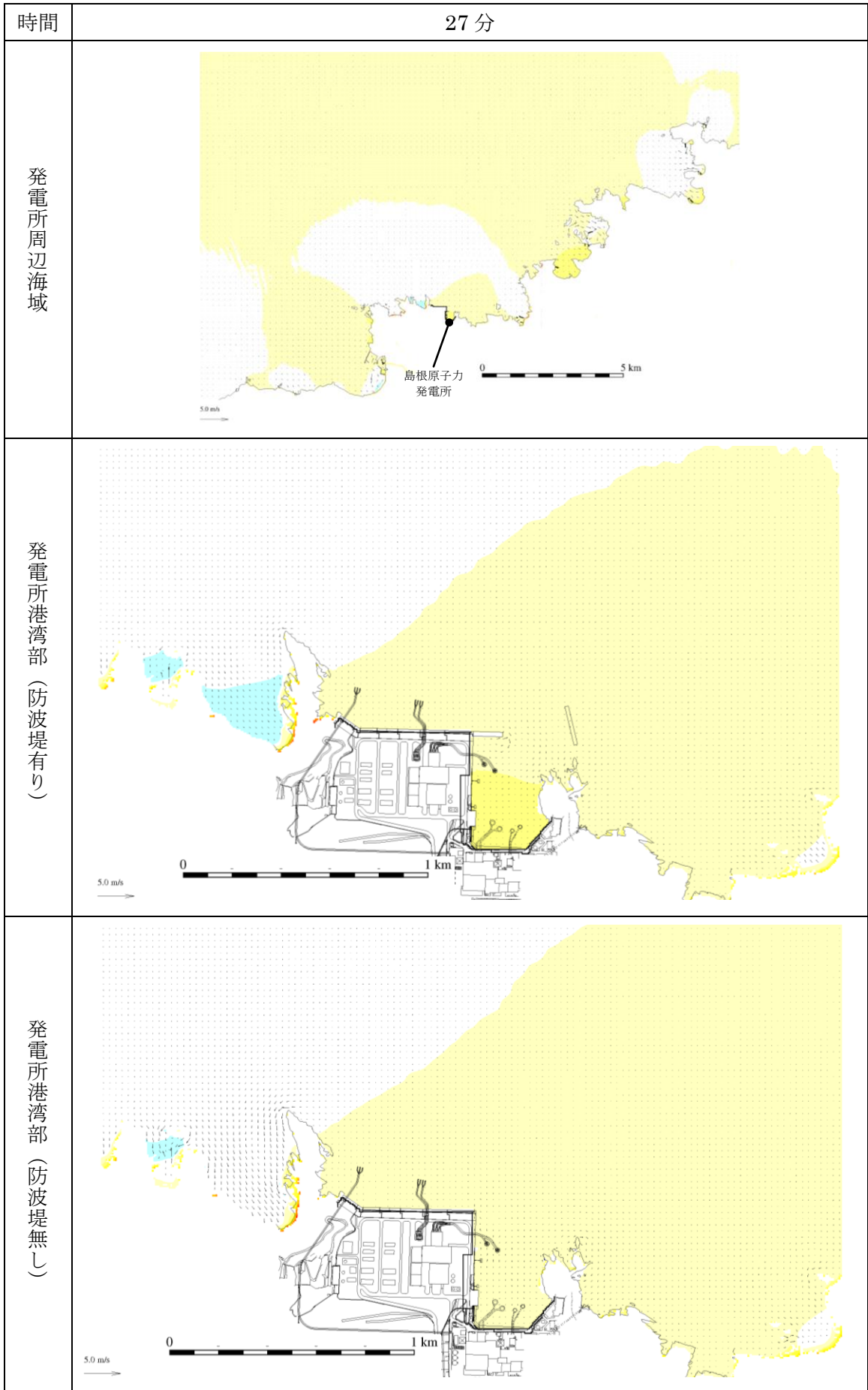
第 4 図(52) 基準津波 4 の水位変動・流向ベクトル



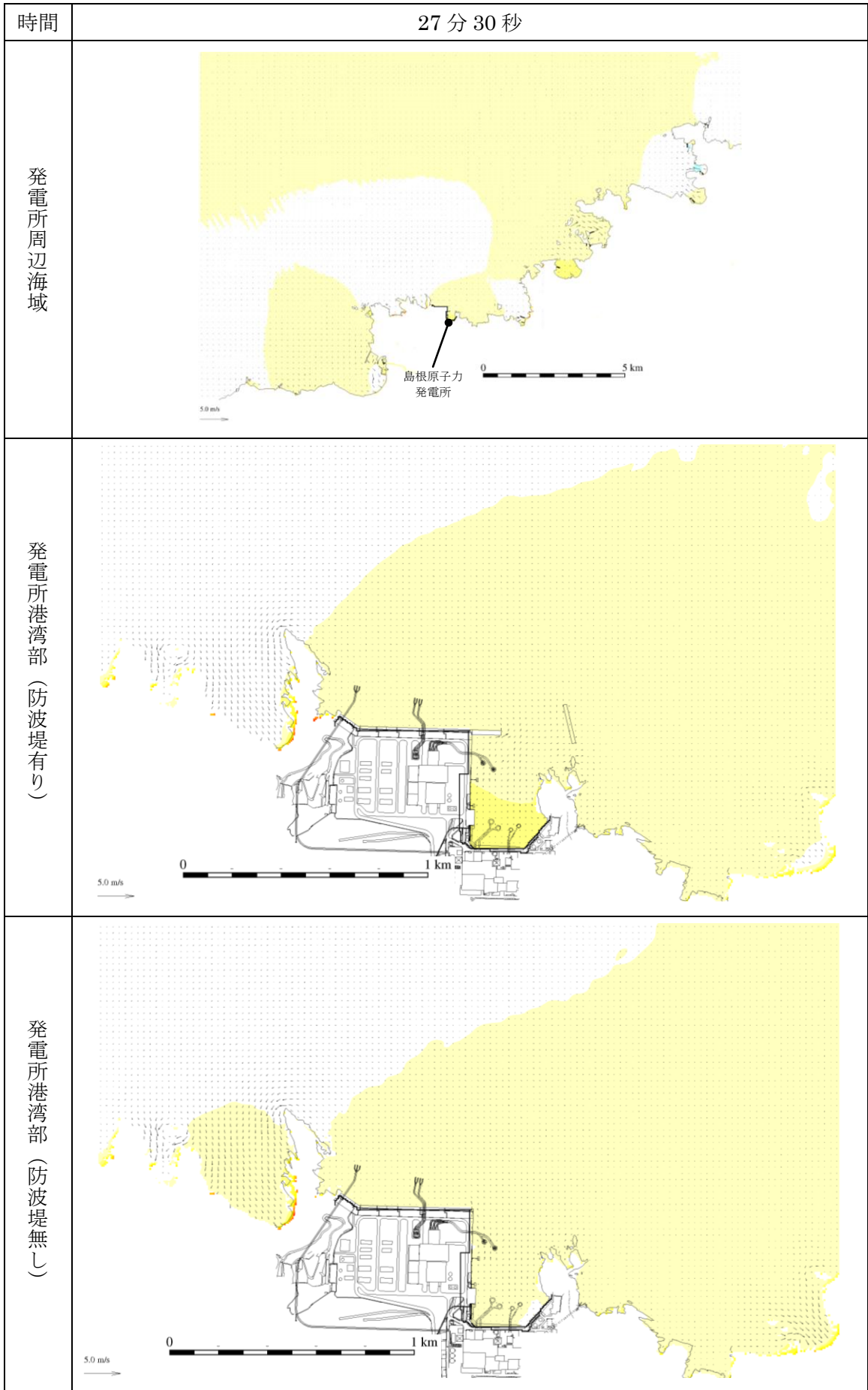
第 4 図 (53) 基準津波 4 の水位変動・流向ベクトル



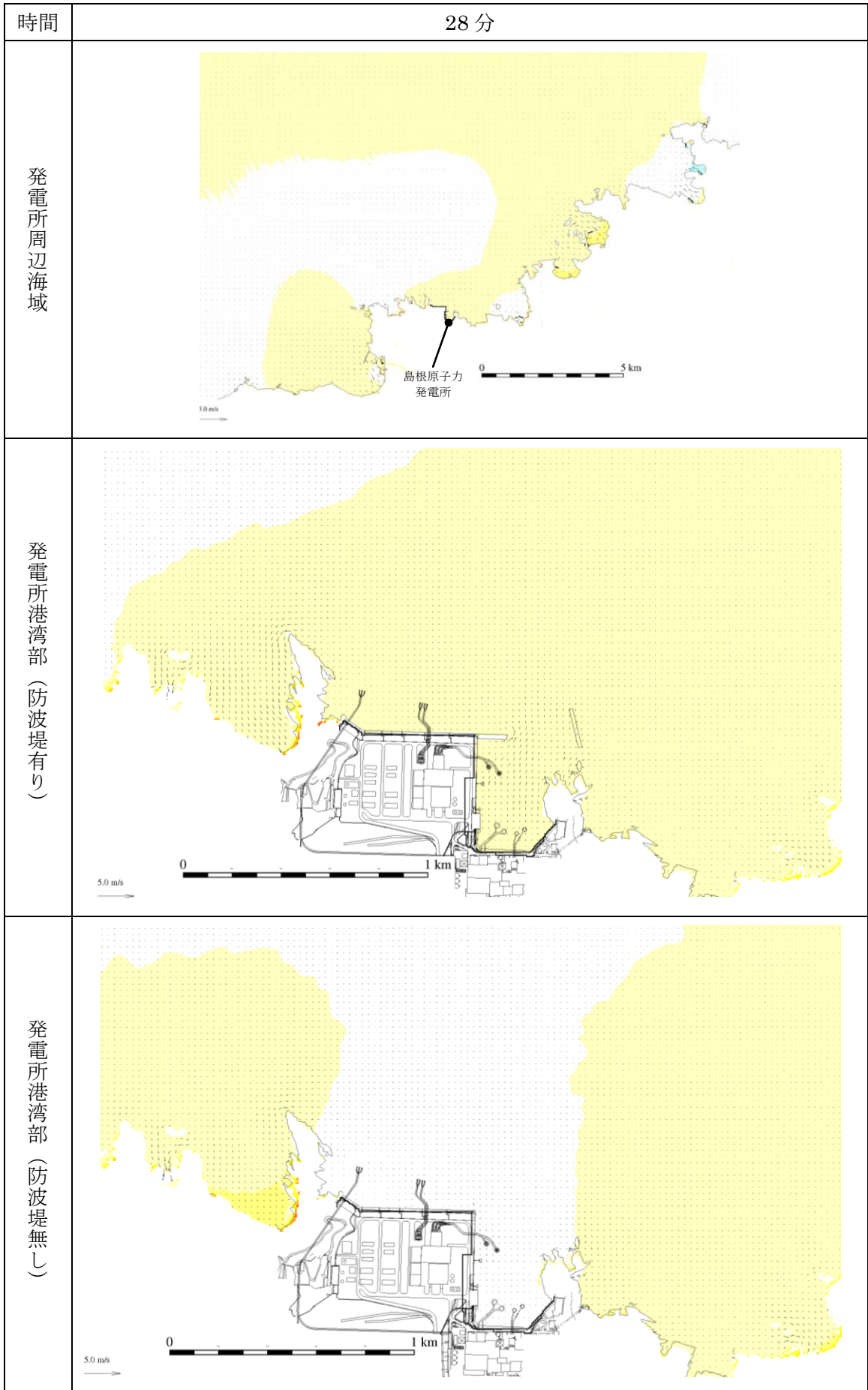
第4図(54) 基準津波4の水位変動・流向ベクトル



第 4 図 (55) 基準津波 4 の水位変動・流向ベクトル

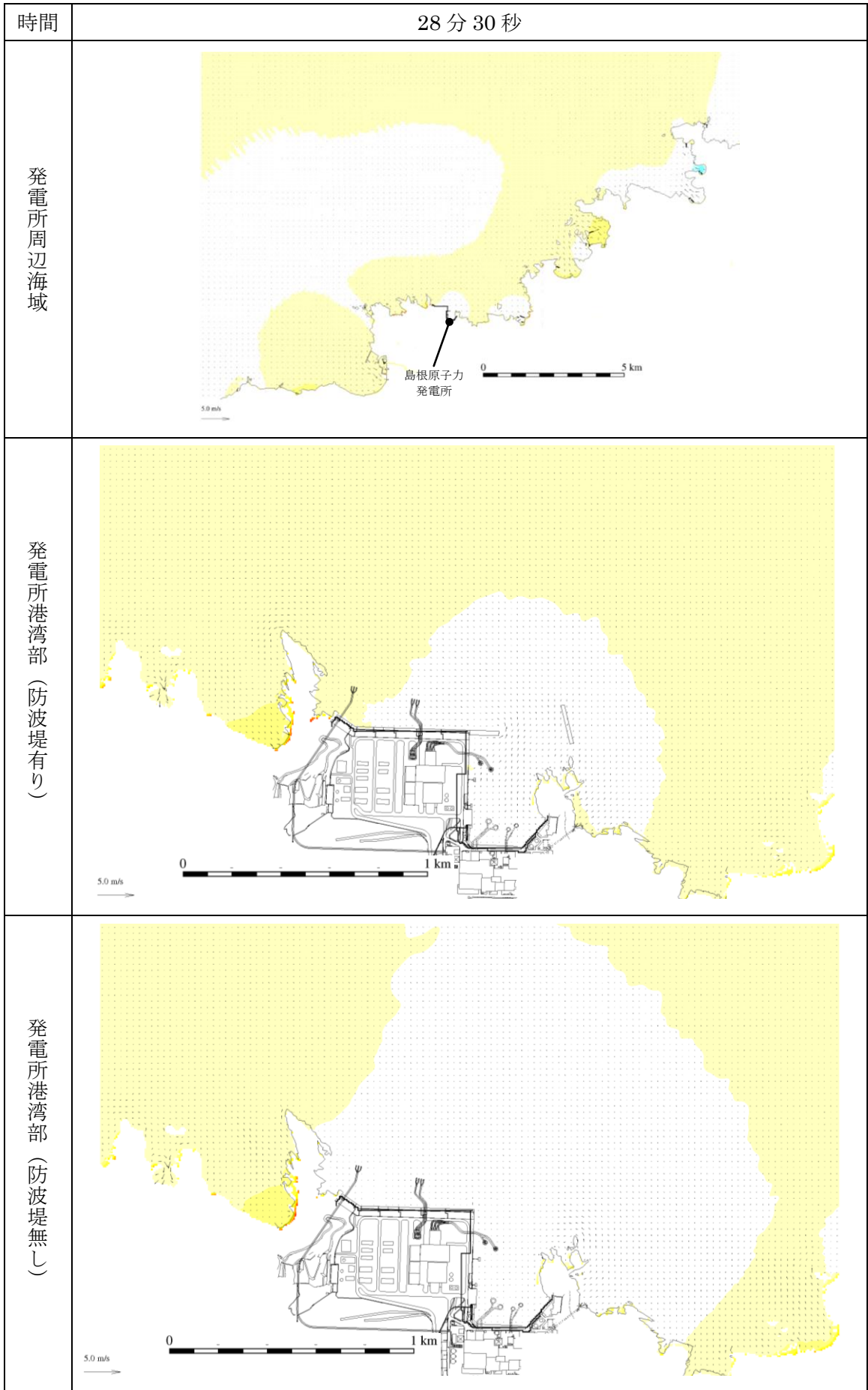


第 4 図(56) 基準津波 4 の水位変動・流向ベクトル

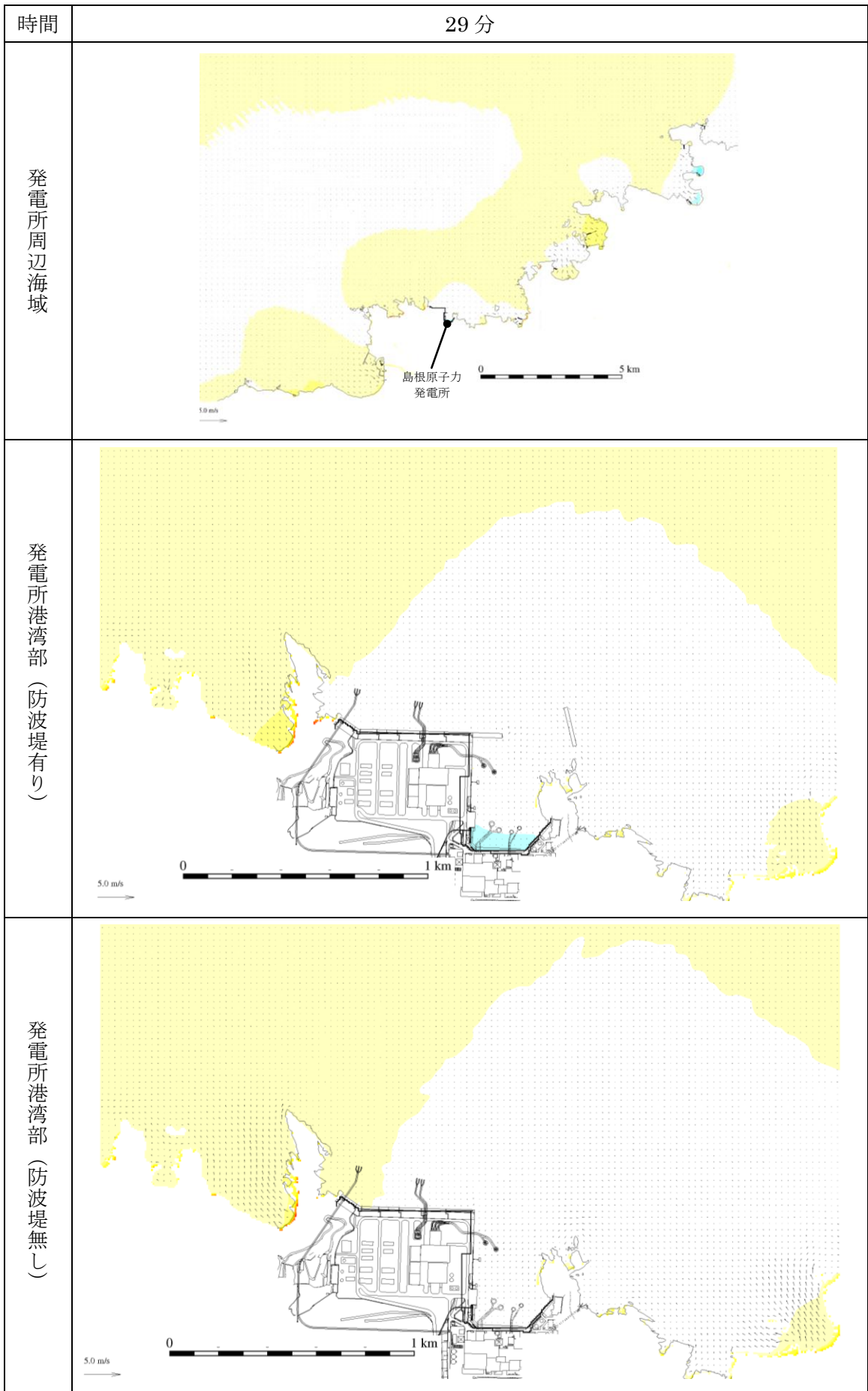


第 4 図(57) 基準津波 4 の水位変動・流向ベクトル

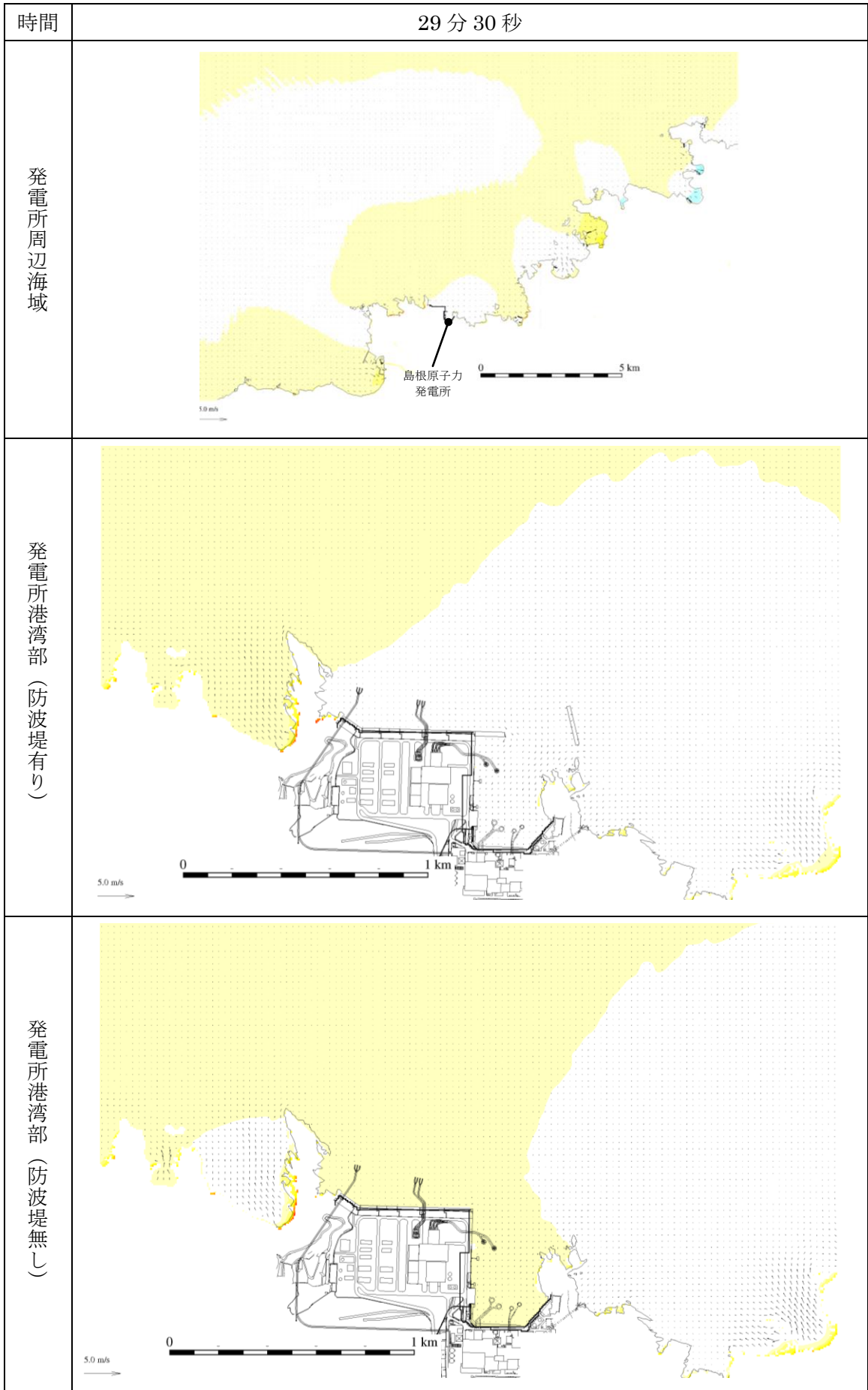




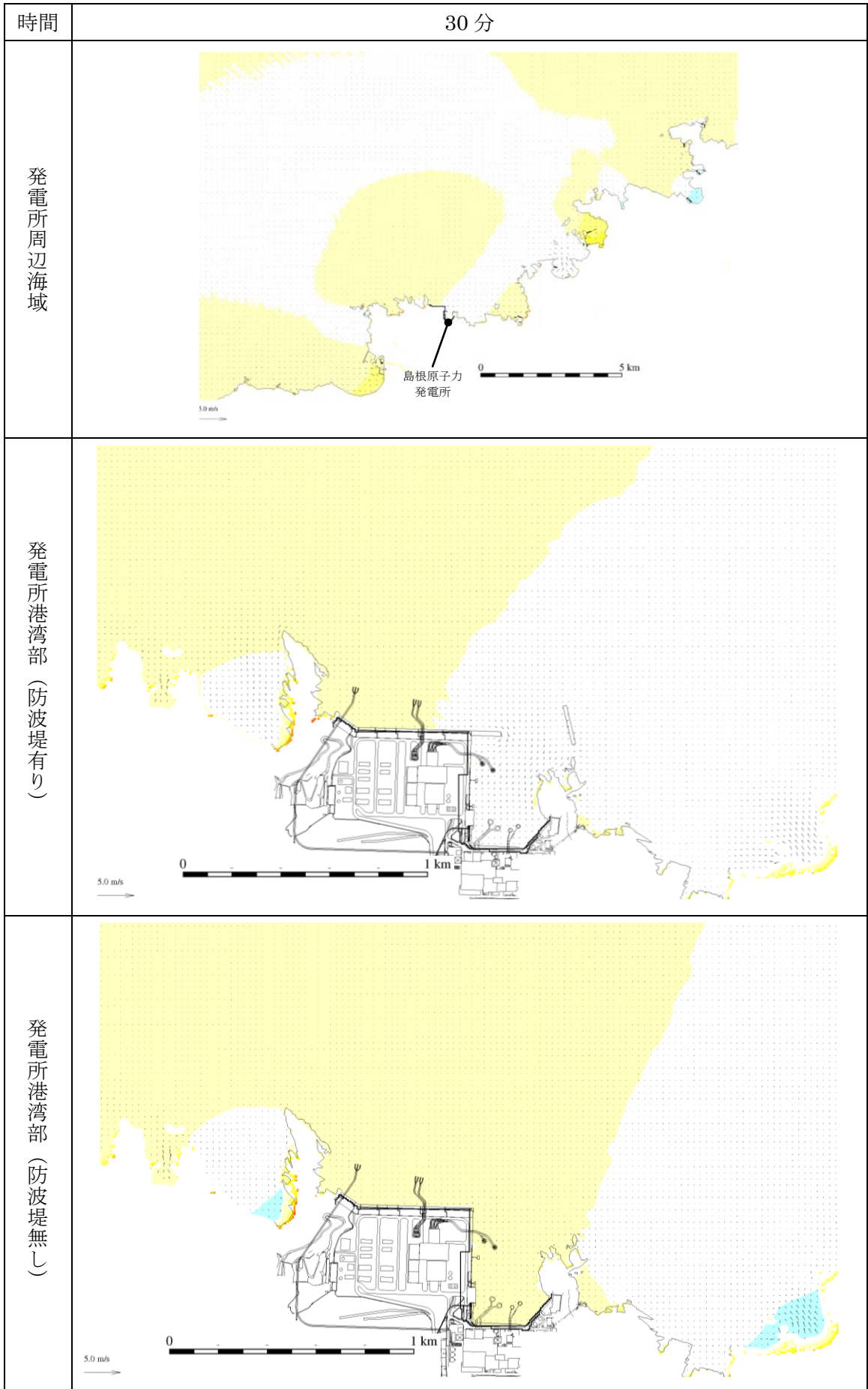
第 4 図(58) 基準津波 4 の水位変動・流向ベクトル



第 4 図(59) 基準津波 4 の水位変動・流向ベクトル



第4図(60) 基準津波4の水位変動・流向ベクトル



第 4 図(61) 基準津波 4 の水位変動・流向ベクトル