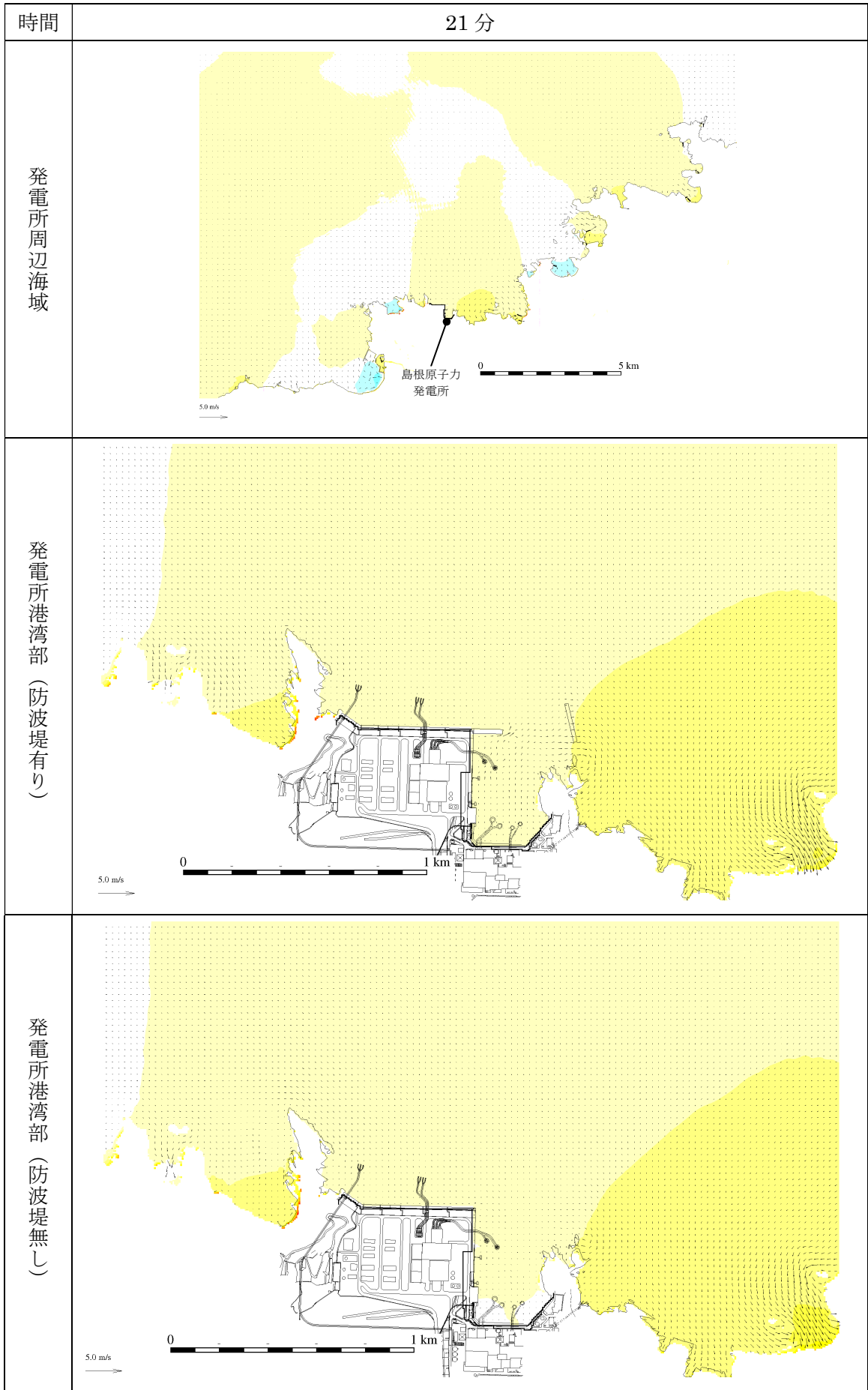
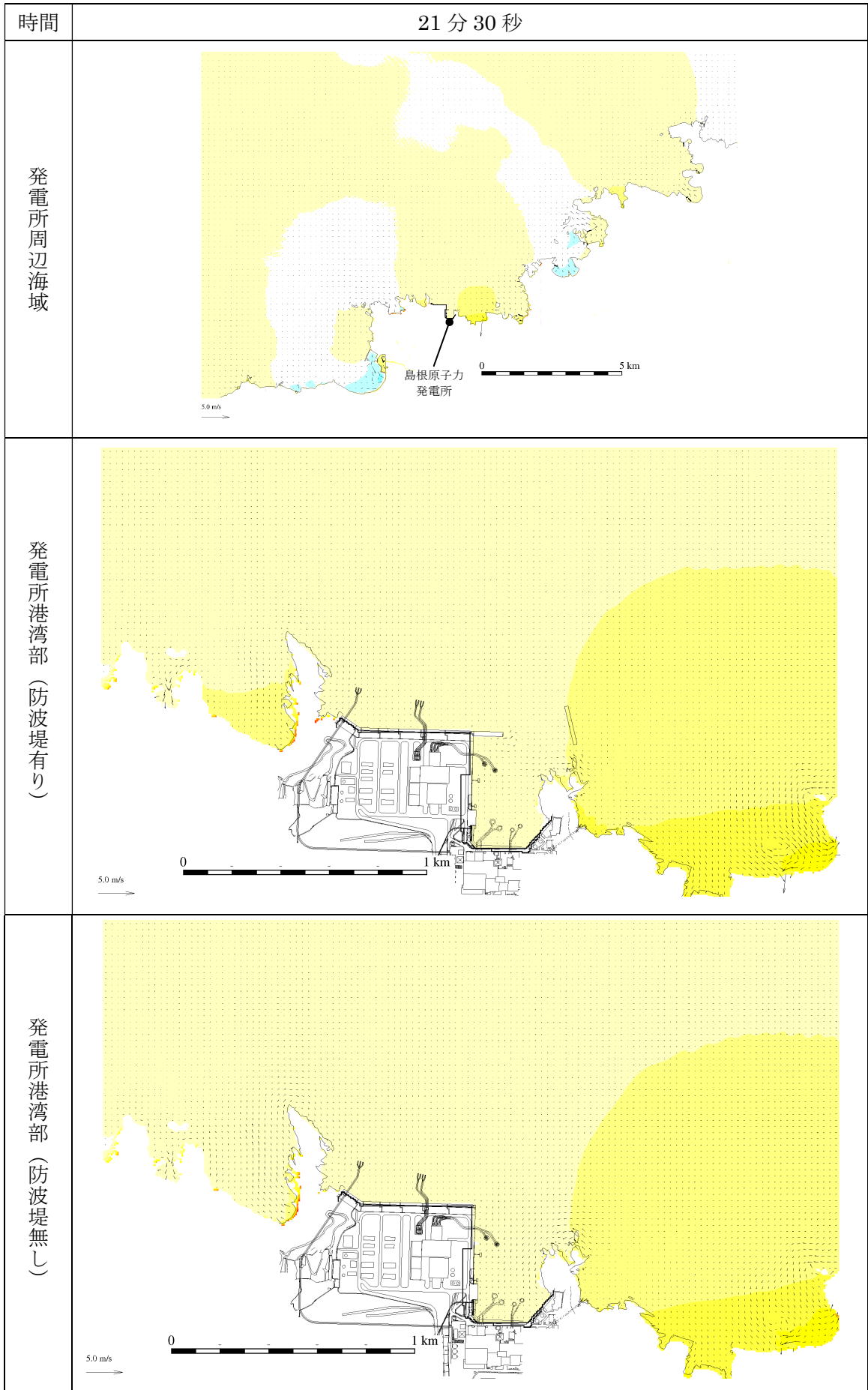


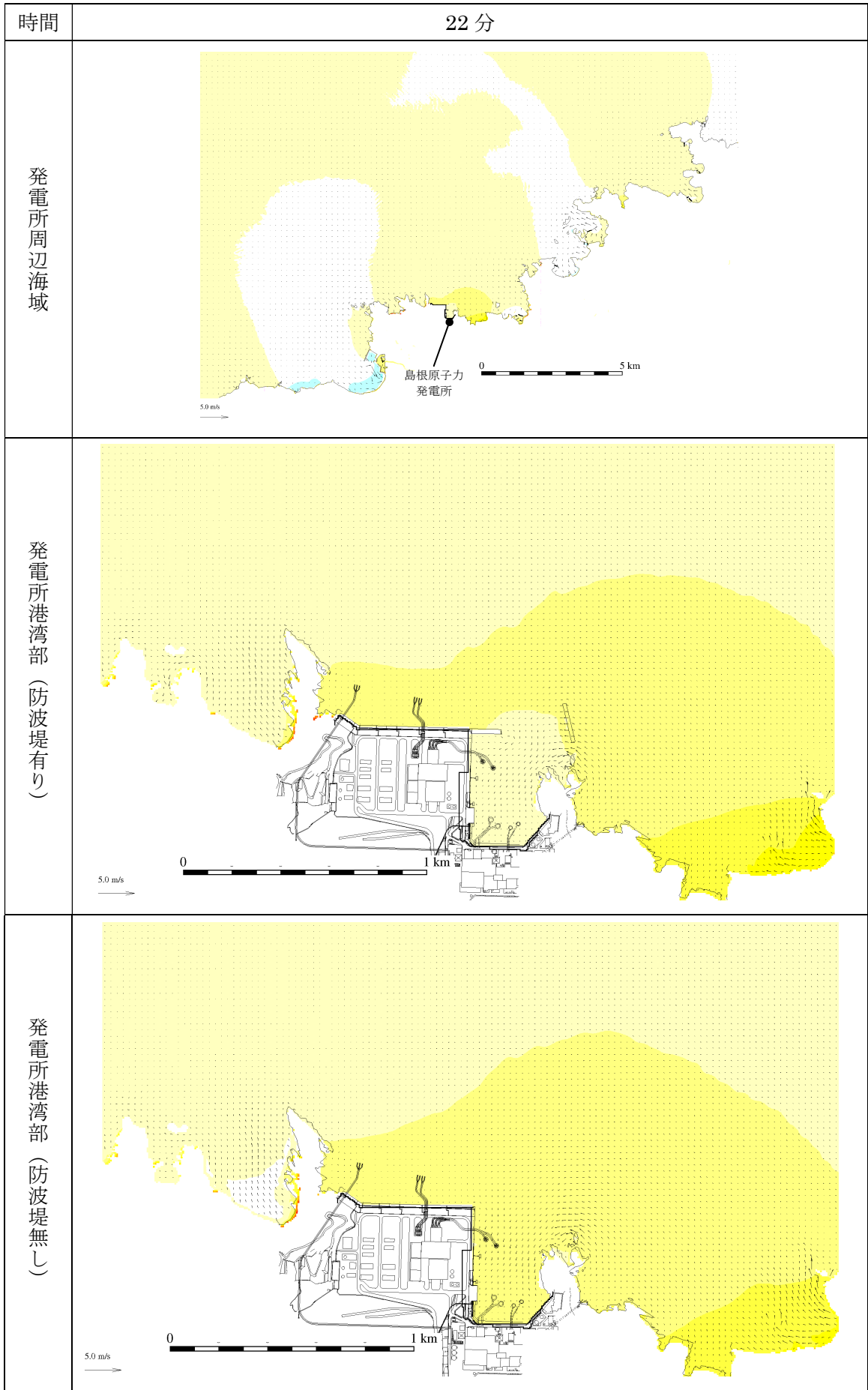
第 2.5-13-4 図(42) 基準津波 4 の水位変動・流向ベクトル



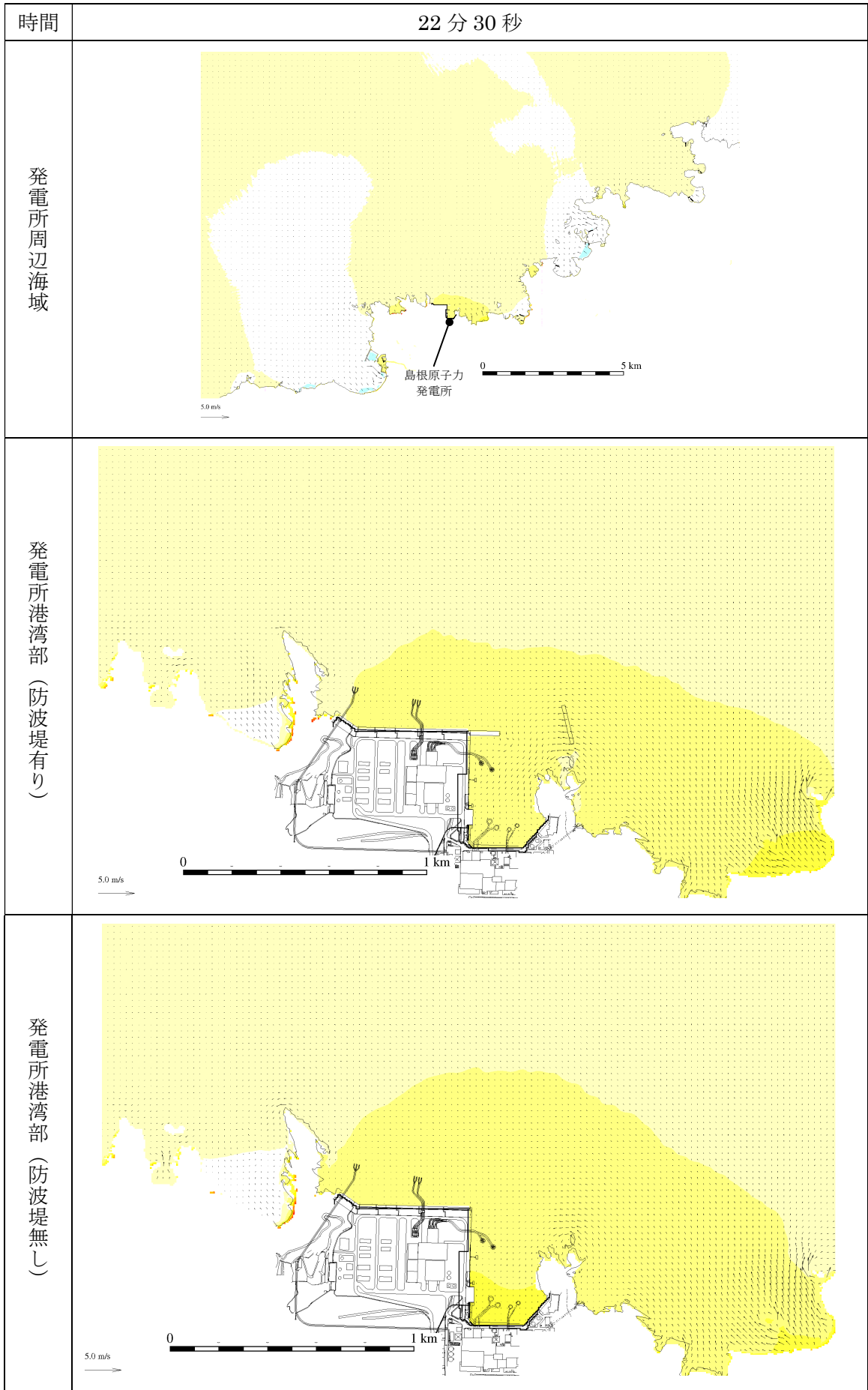
第 2.5-13-4 図(43) 基準津波 4 の水位変動・流向ベクトル



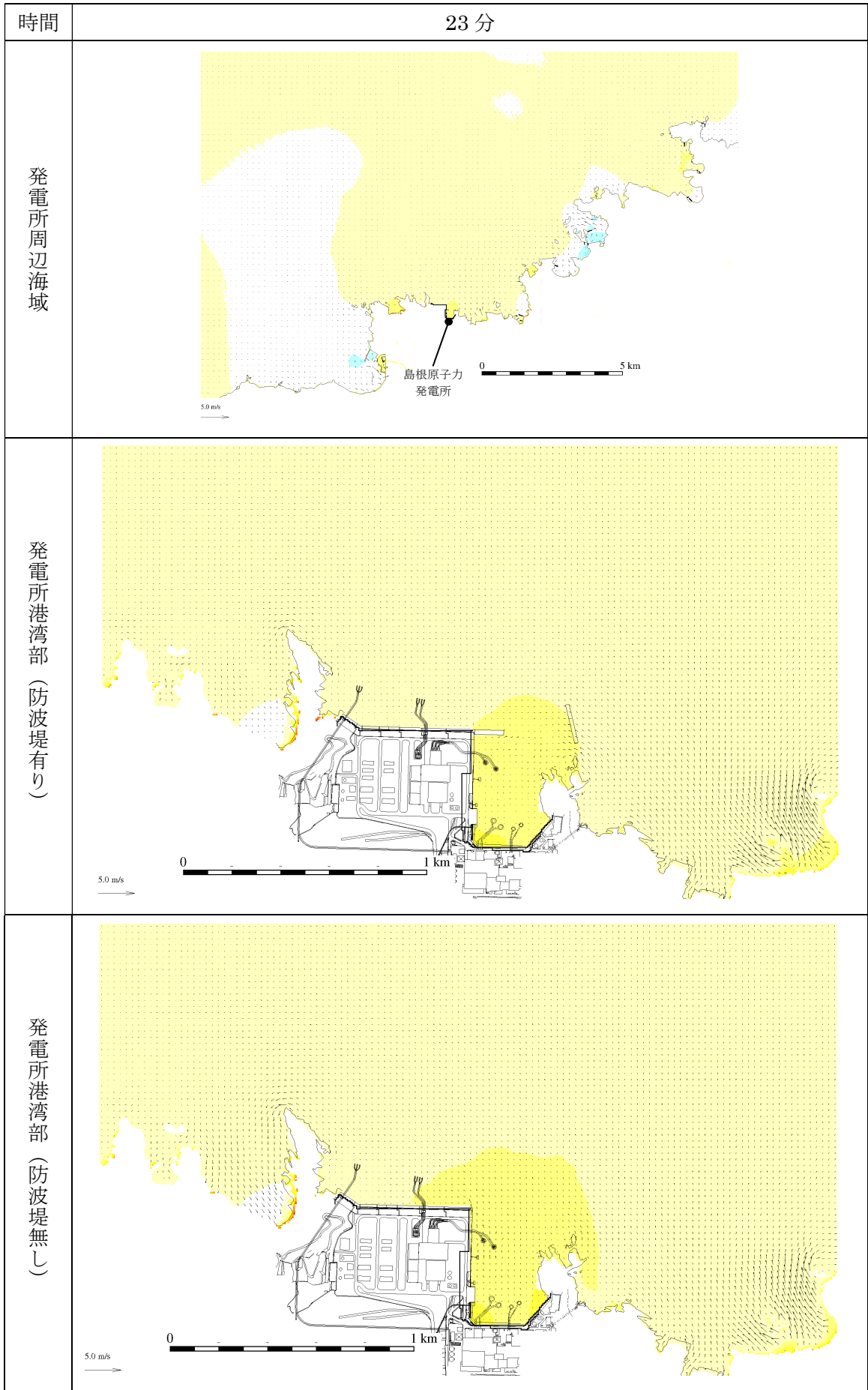
第 2. 5-13-4 図(44) 基準津波 4 の水位変動・流向ベクトル



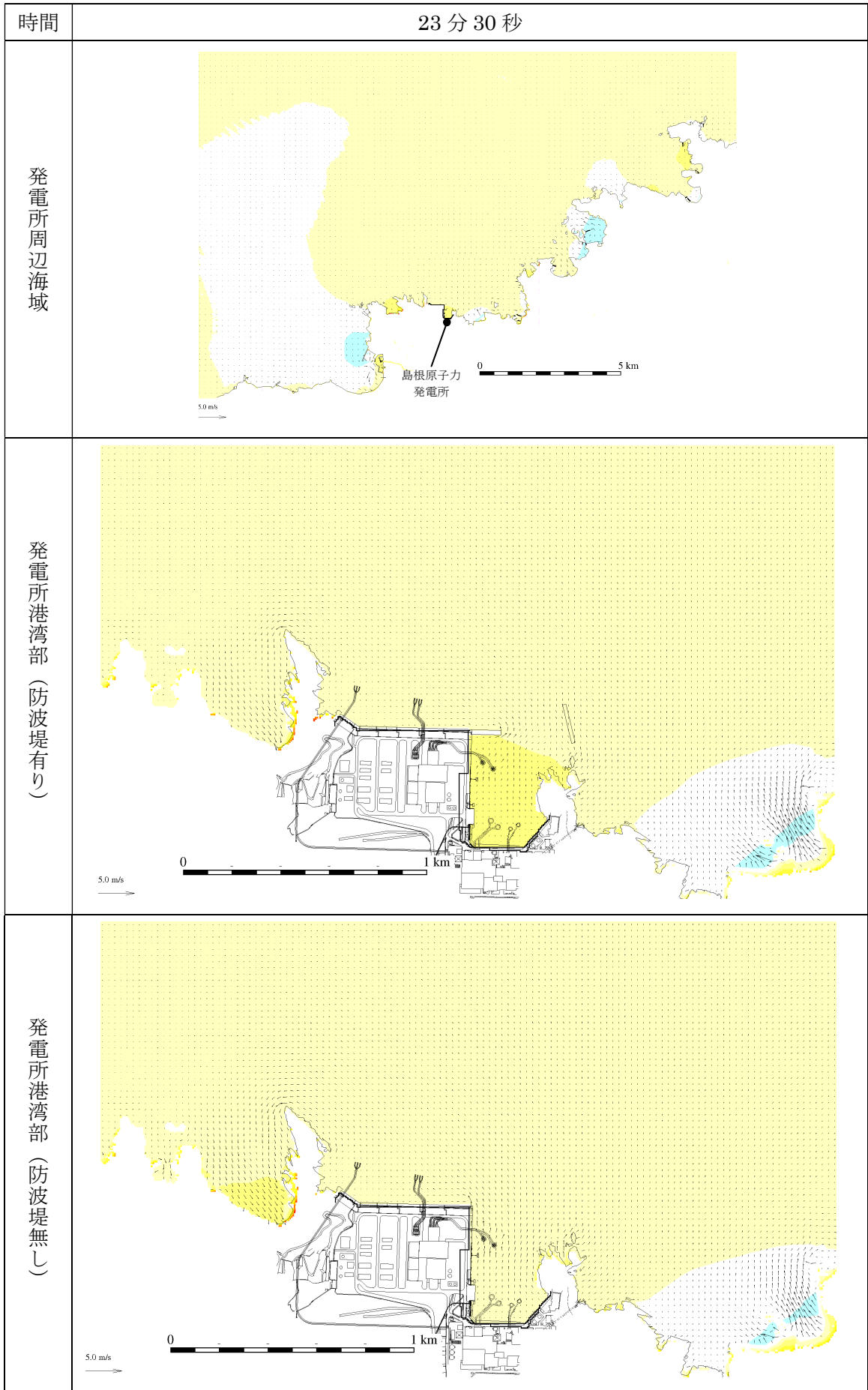
第 2.5-13-4 図(45) 基準津波 4 の水位変動・流向ベクトル



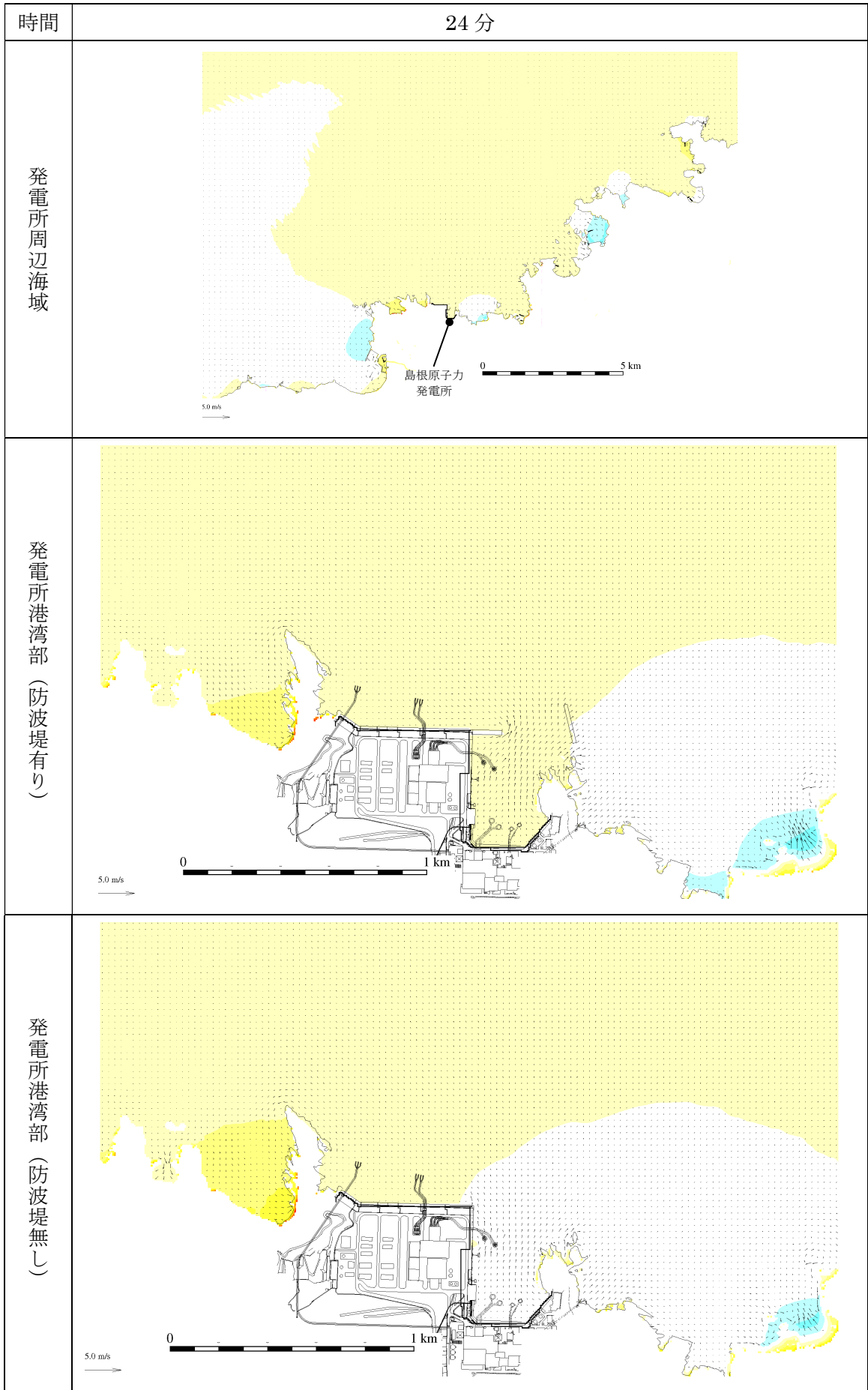
第 2. 5-13-4 図(46) 基準津波 4 の水位変動・流向ベクトル



第 2.5-13-4 図(47) 基準津波 4 の水位変動・流向ベクトル

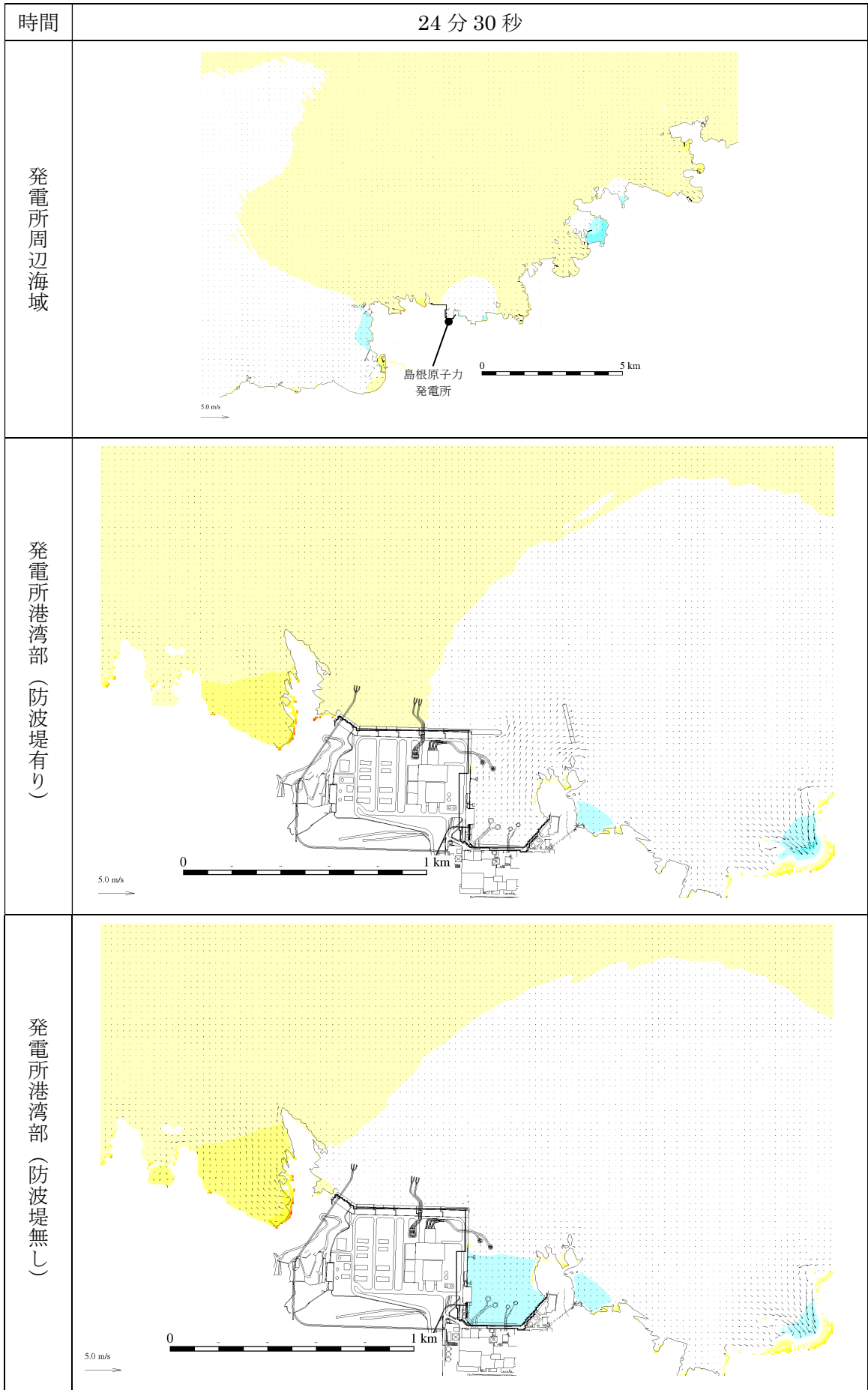


第 2.5-13-4 図(48) 基準津波 4 の水位変動・流向ベクトル

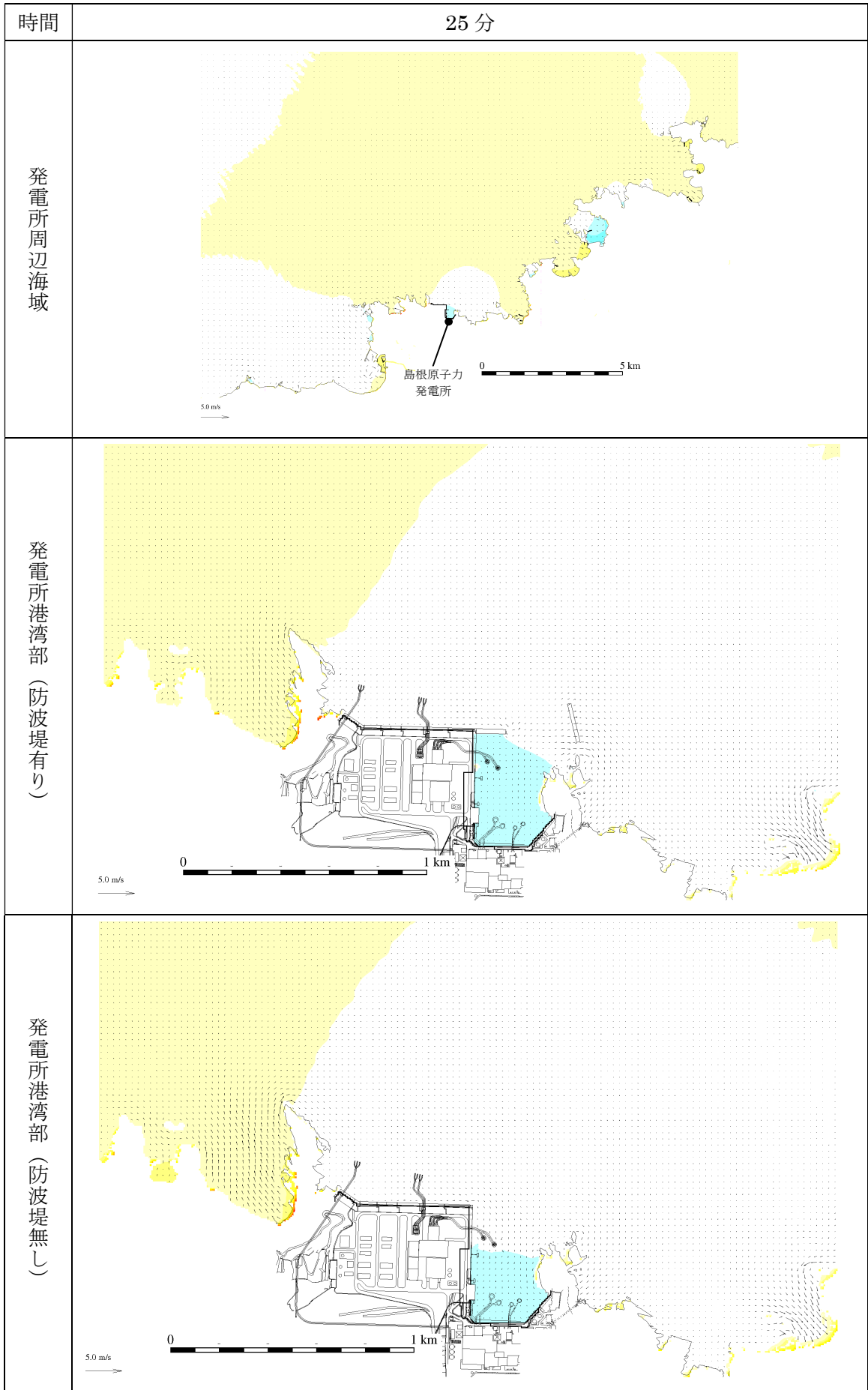


第 2. 5-13-4 図(49) 基準津波 4 の水位変動・流向ベクトル

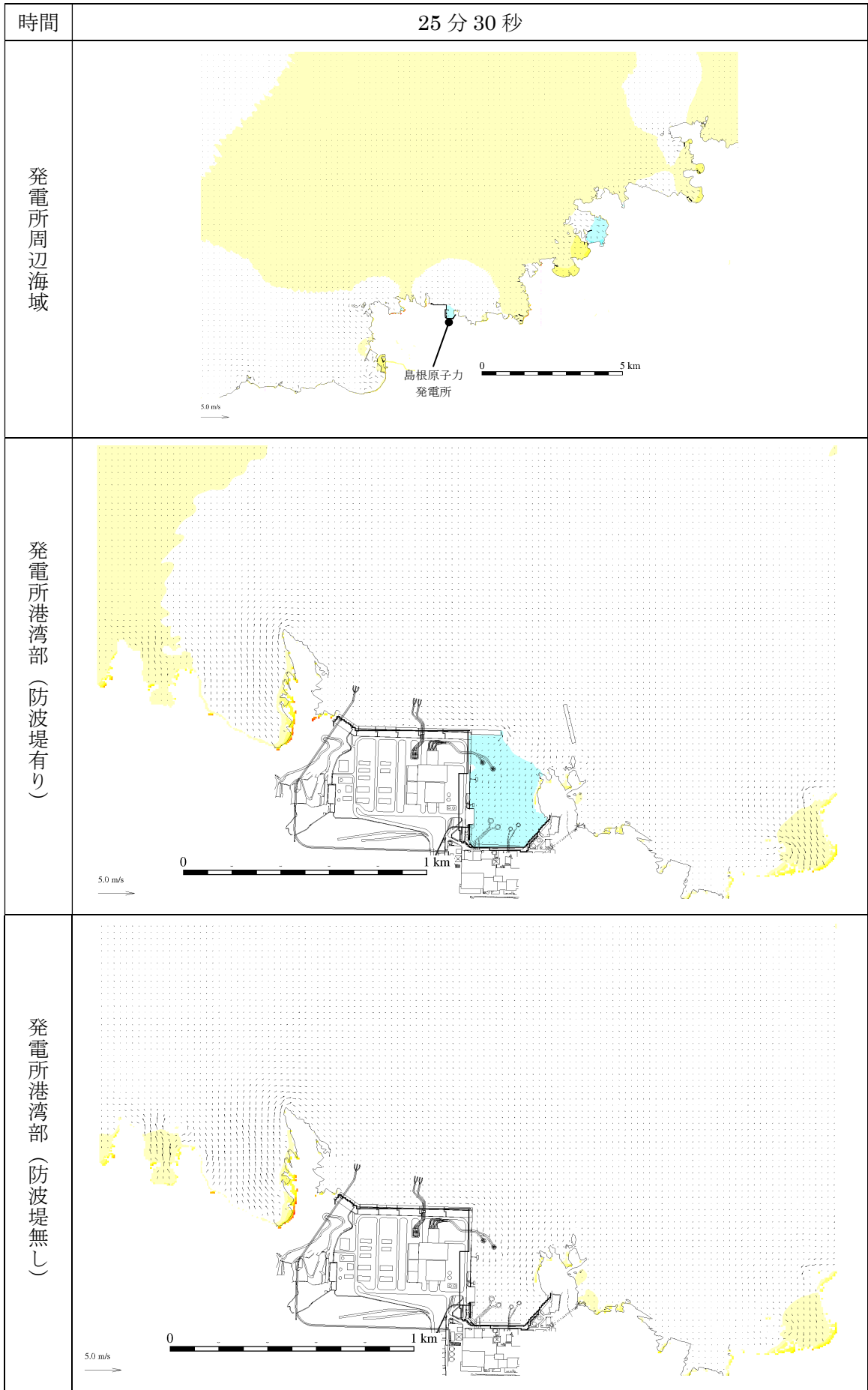




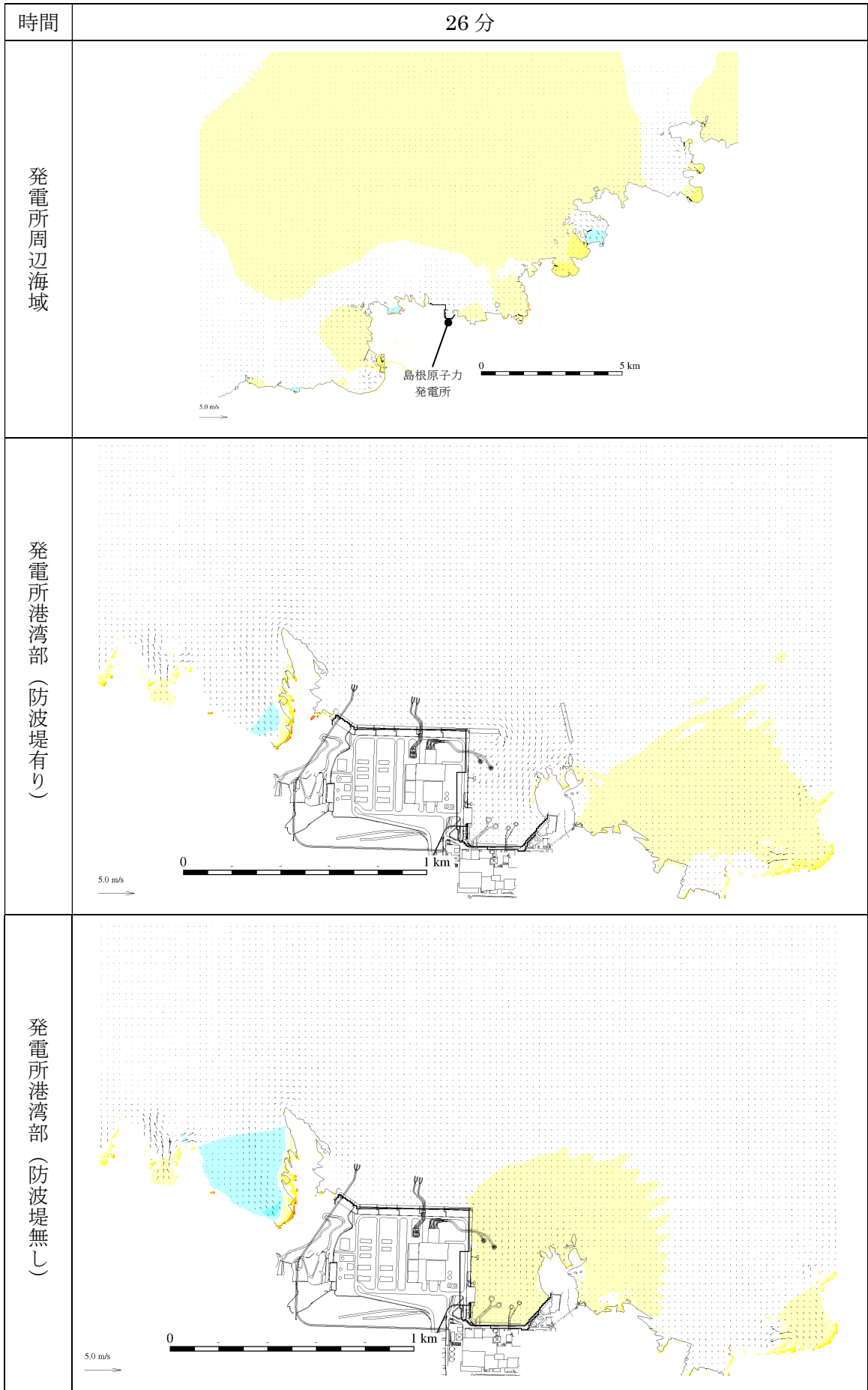
第 2.5-13-4 図(50) 基準津波 4 の水位変動・流向ベクトル



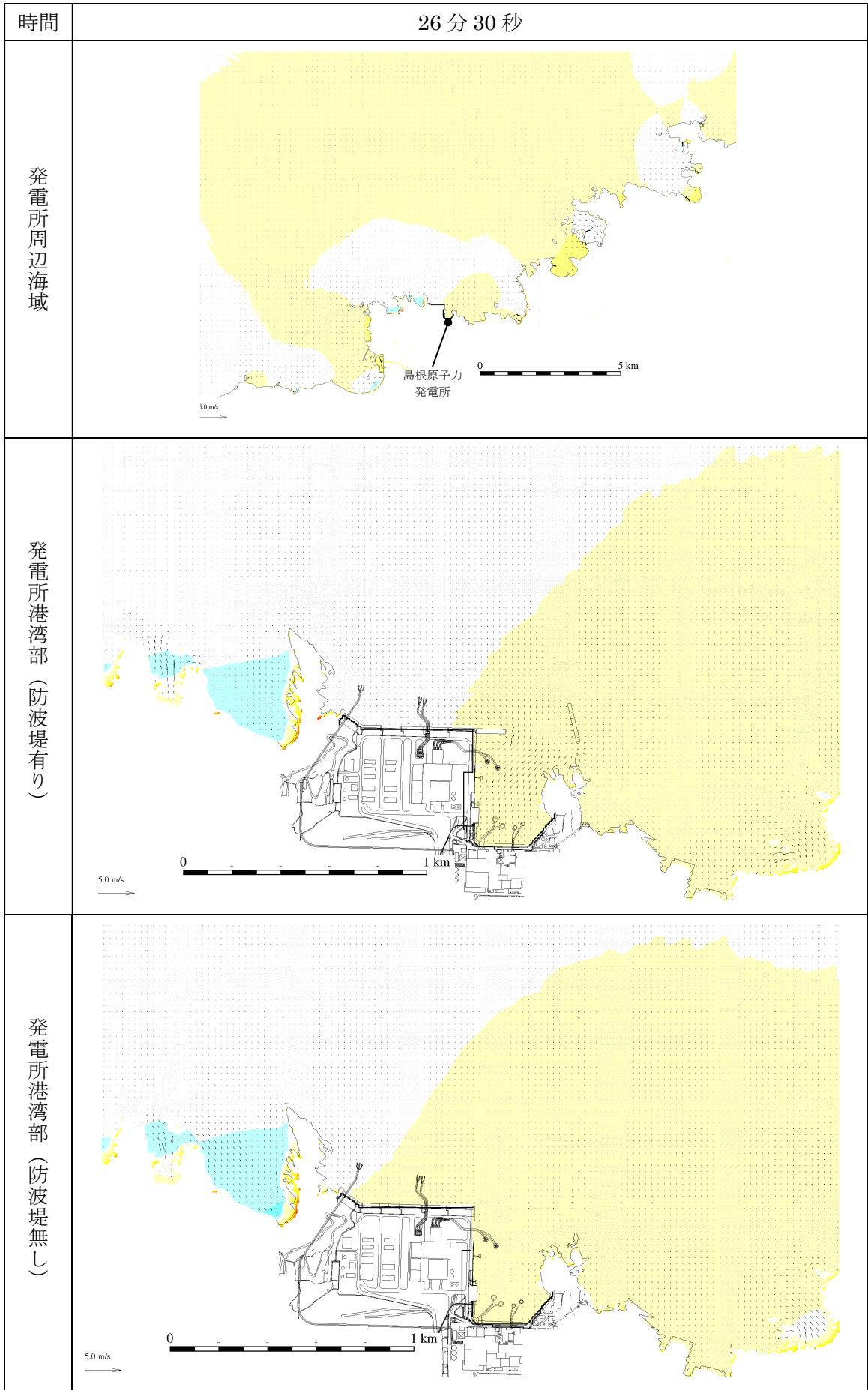
第 2.5-13-4 図(51) 基準津波 4 の水位変動・流向ベクトル



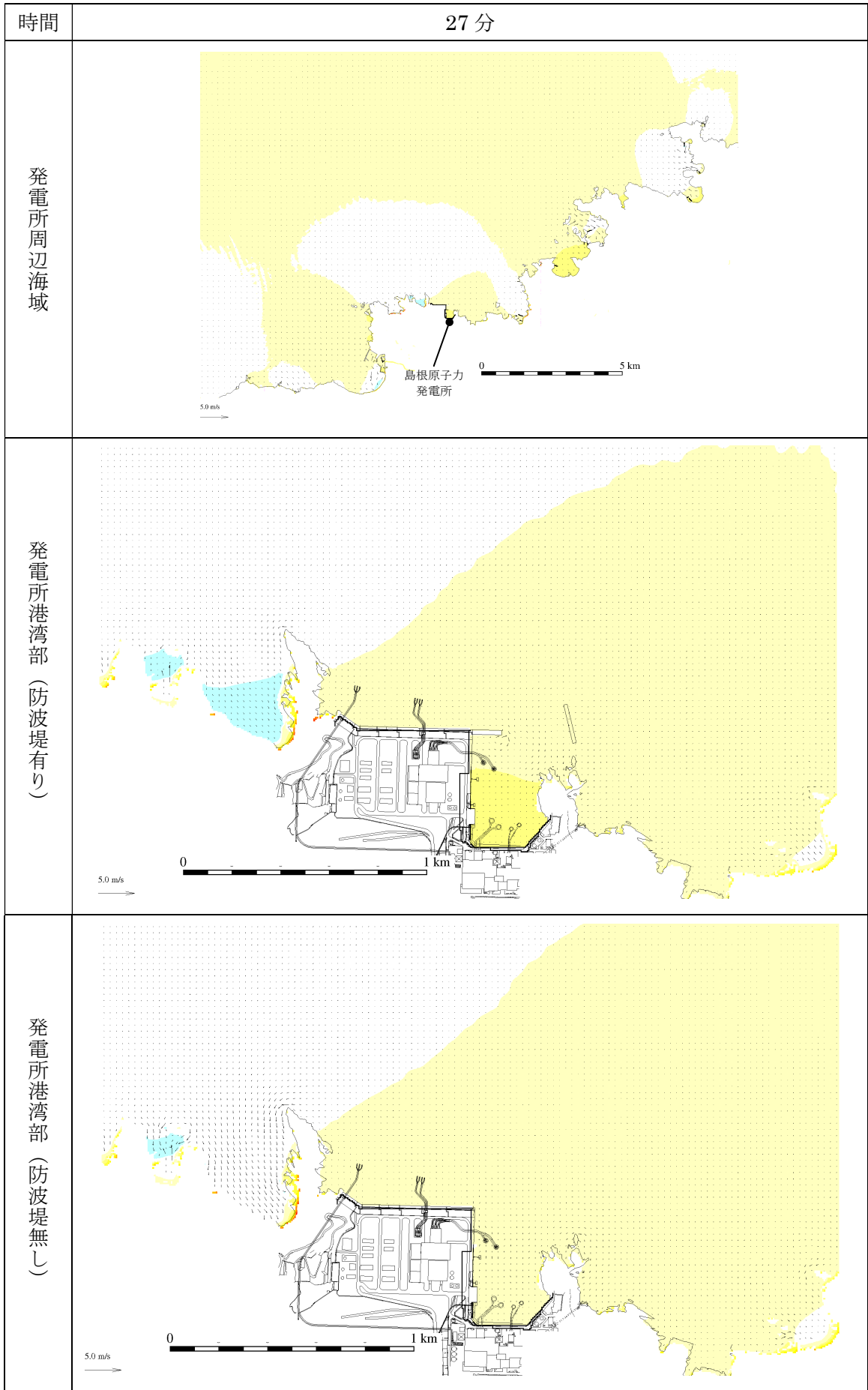
第 2. 5-13-4 図 (52) 基準津波 4 の水位変動・流向ベクトル



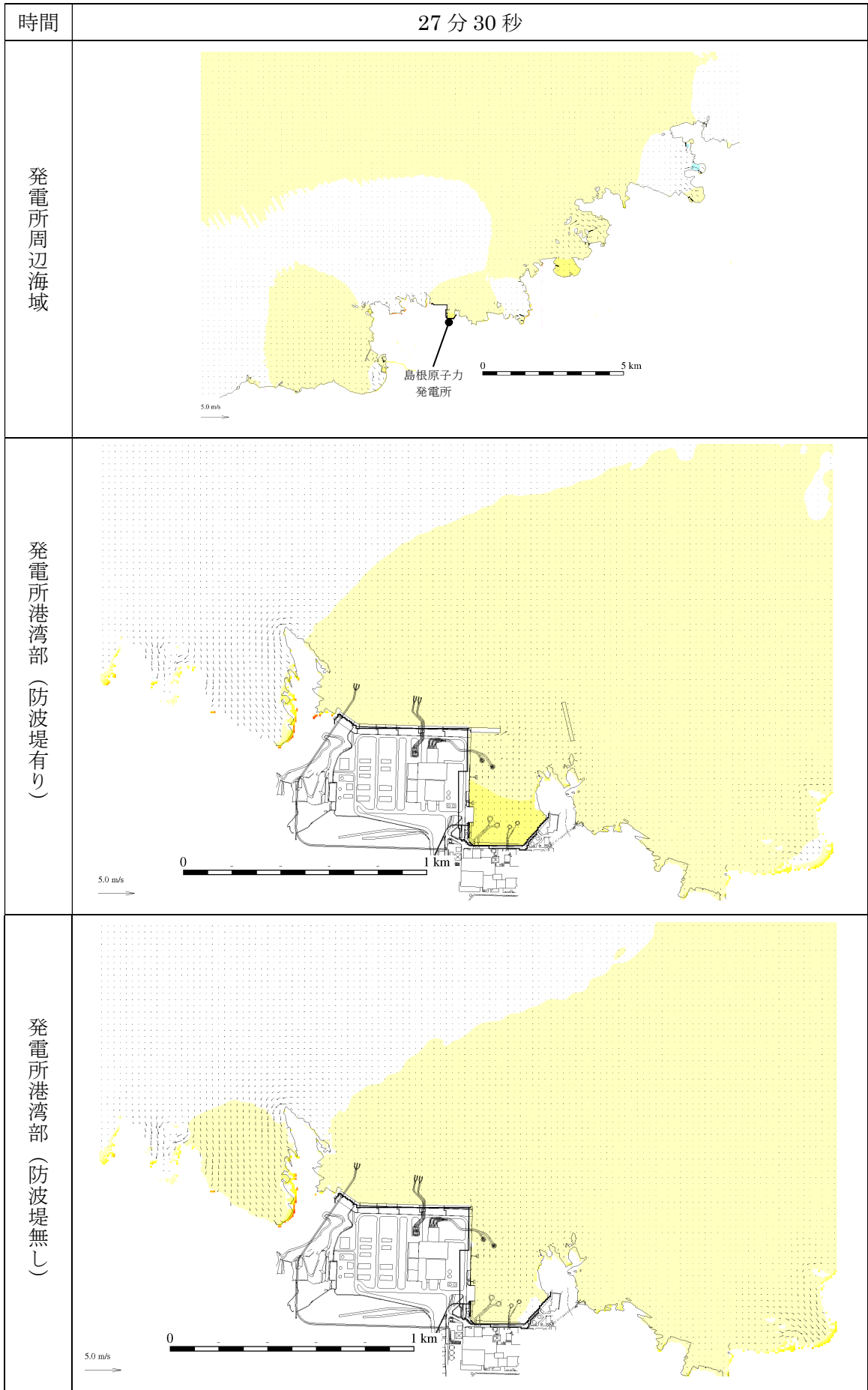
第 2. 5-13-4 図 (53) 基準津波 4 の水位変動・流向ベクトル



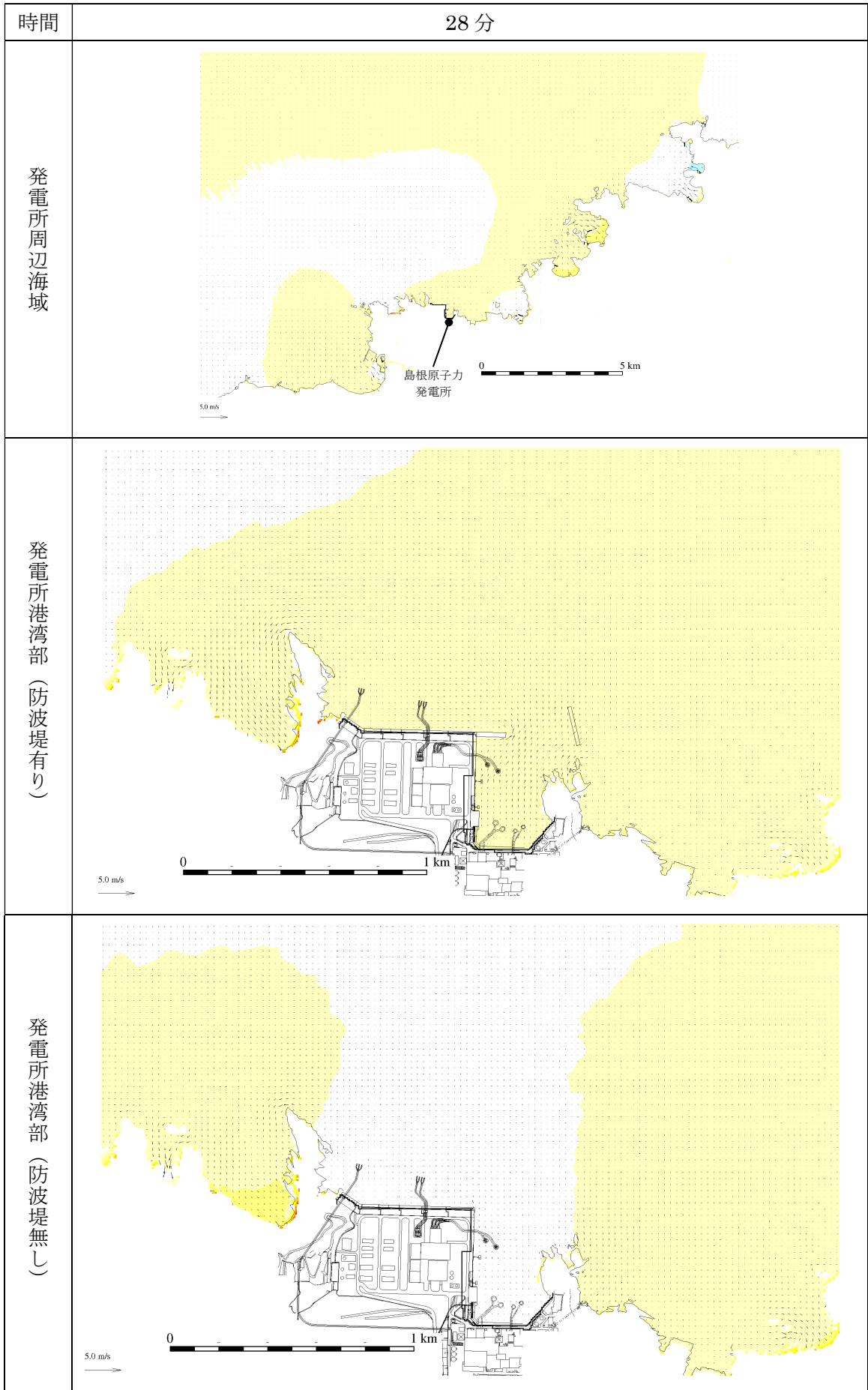
第 2. 5-13-4 図 (54) 基準津波 4 の水位変動・流向ベクトル



第 2. 5-13-4 図 (55) 基準津波 4 の水位変動・流向ベクトル

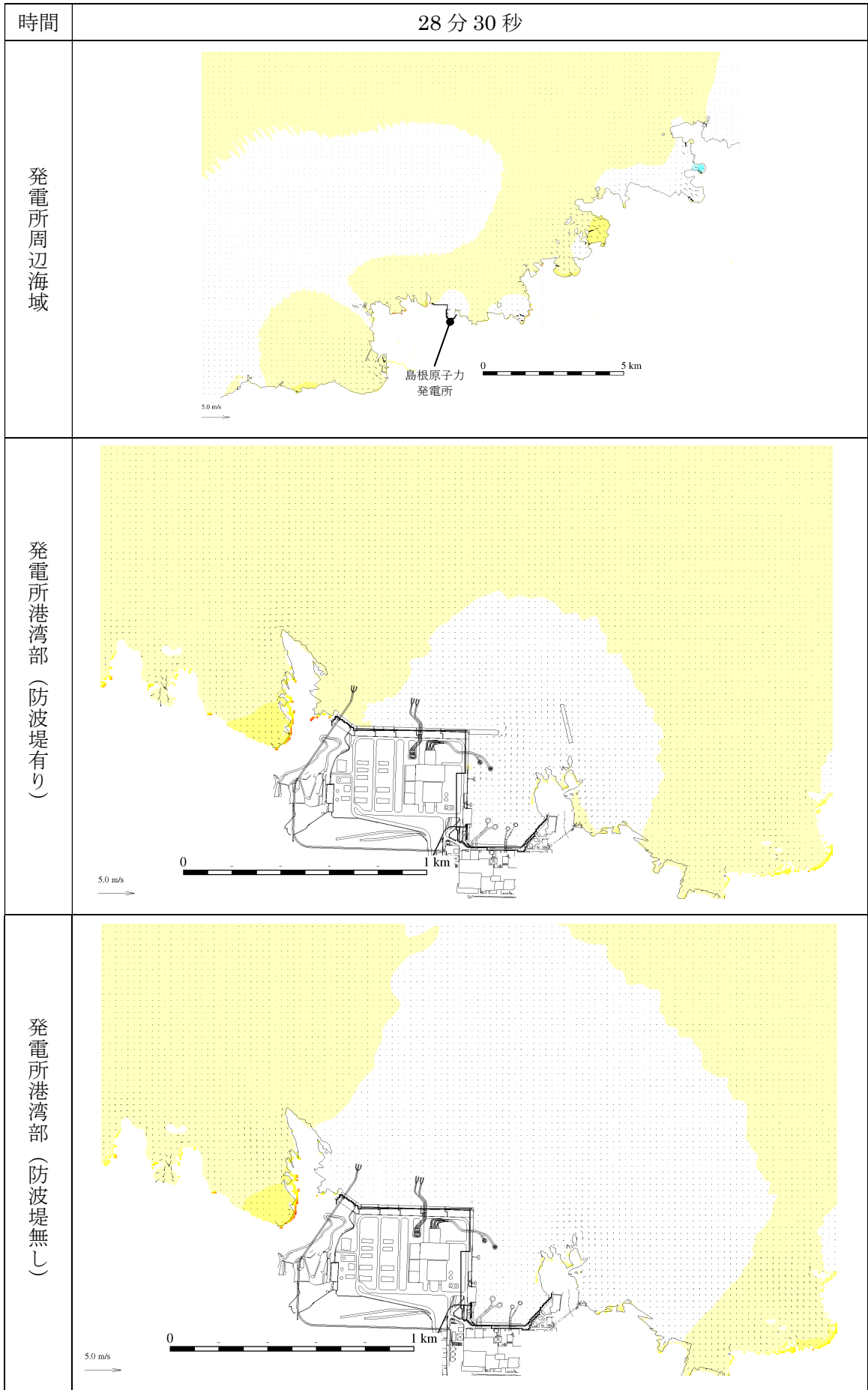


第 2.5-13-4 図(56) 基準津波 4 の水位変動・流向ベクトル

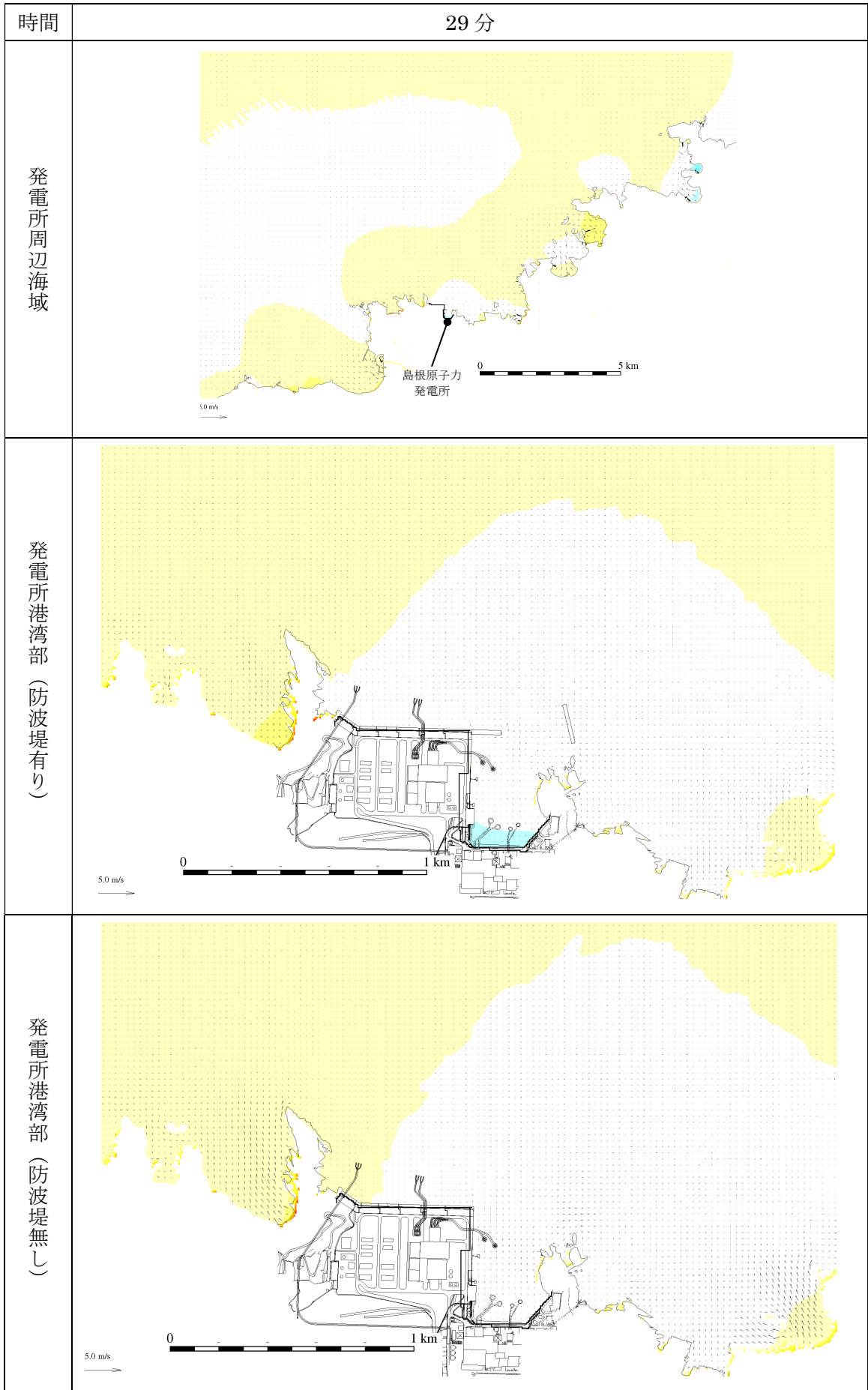


第 2. 5-13-4 図 (57) 基準津波 4 の水位変動・流向ベクトル

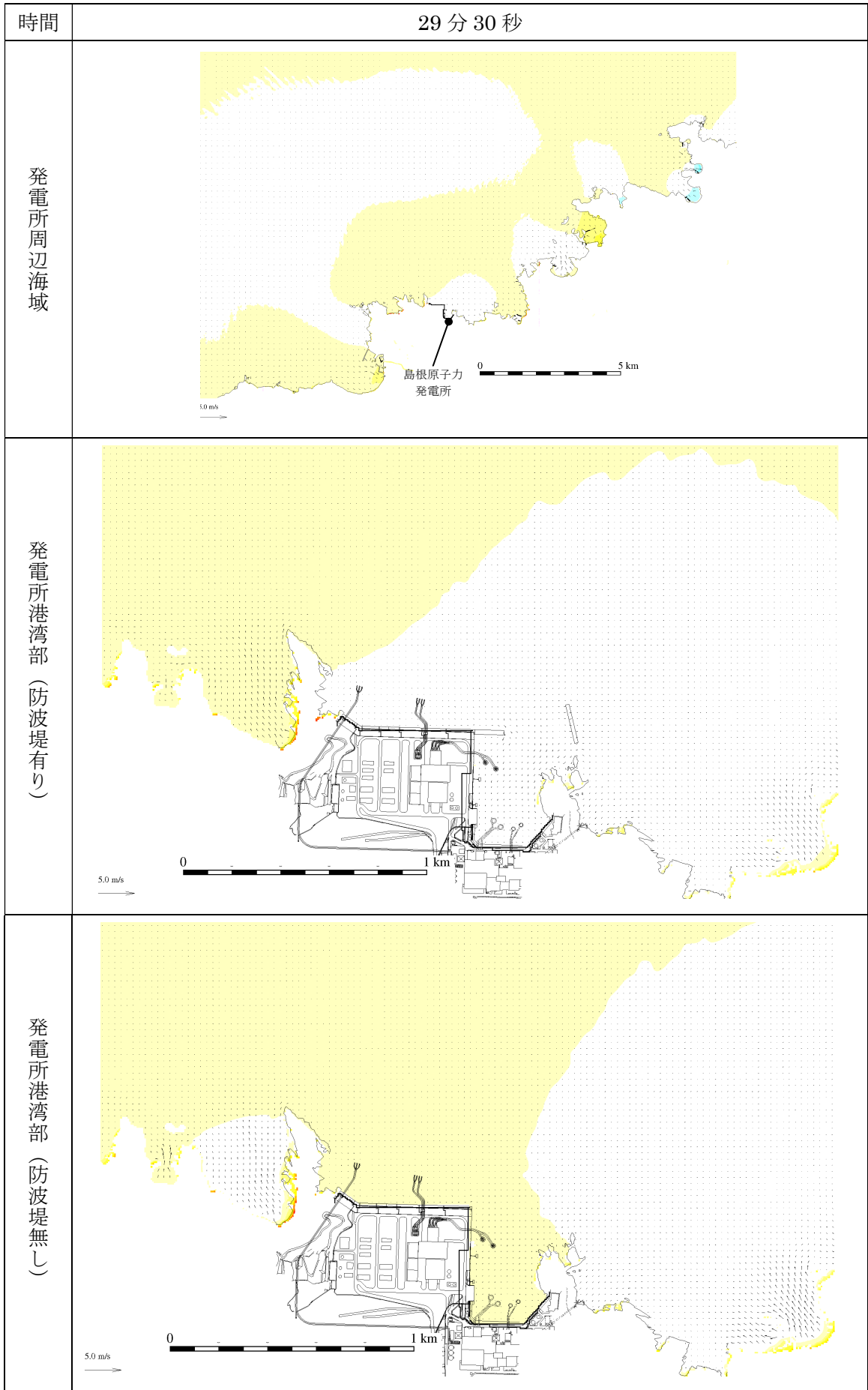




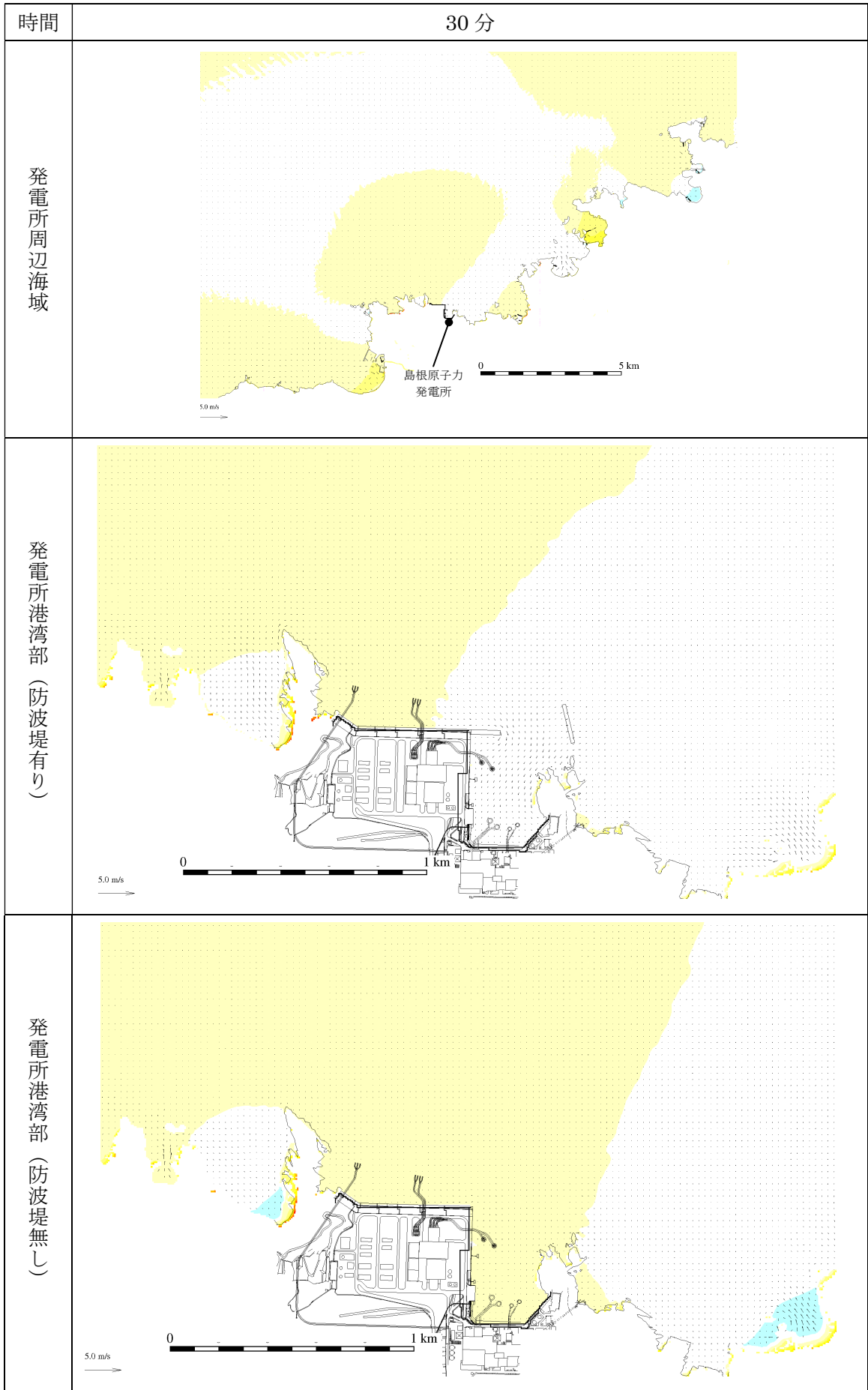
第 2. 5-13-4 図 (58) 基準津波 4 の水位変動・流向ベクトル



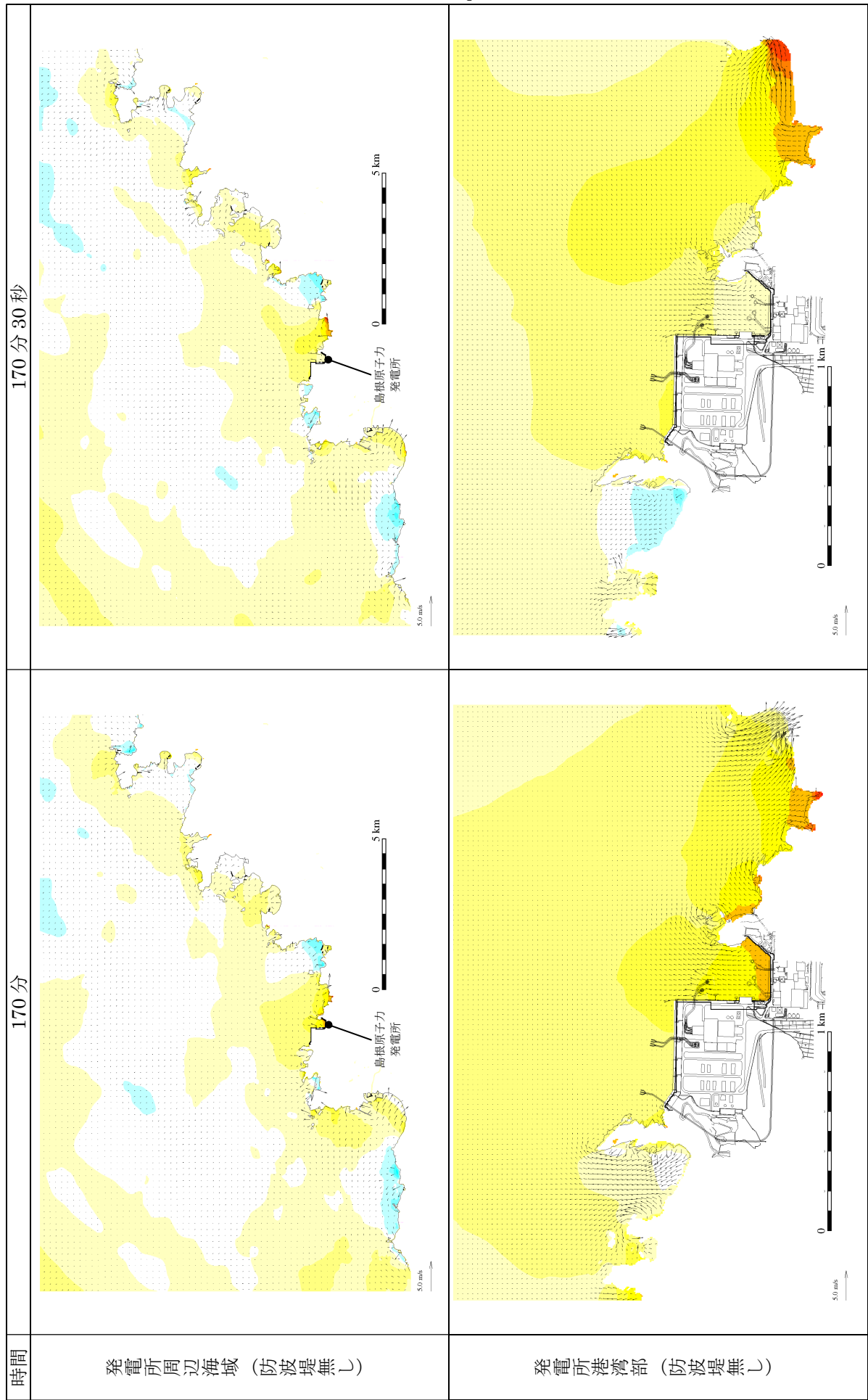
第 2. 5-13-4 図 (59) 基準津波 4 の水位変動・流向ベクトル



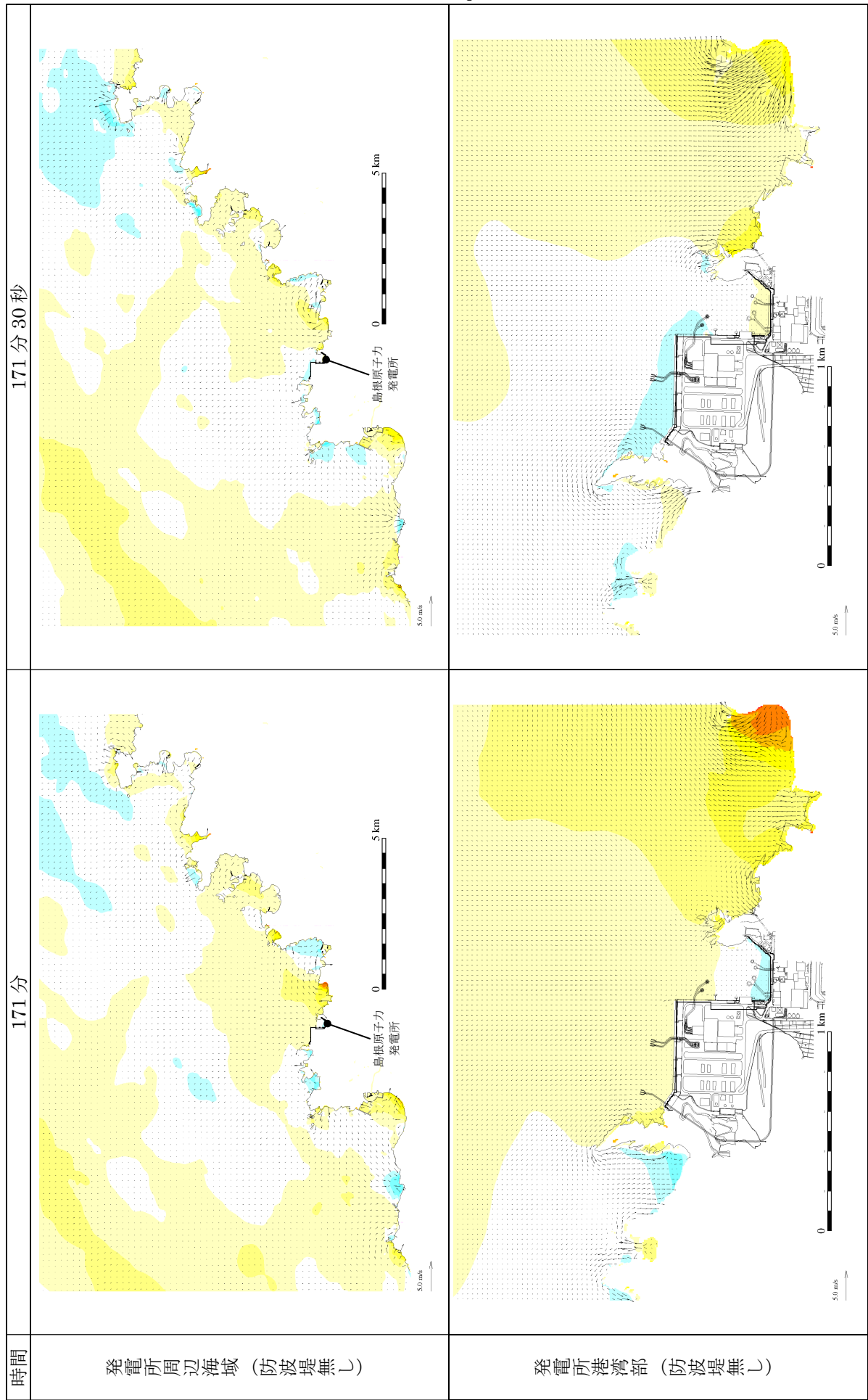
第 2.5-13-4 図(60) 基準津波 4 の水位変動・流向ベクトル



第 2. 5-13-4 図 (61) 基準津波 4 の水位変動・流向ベクトル



第 2.5-13-5 図(1) 基準津波 5 の水位変動・流向ベクトル



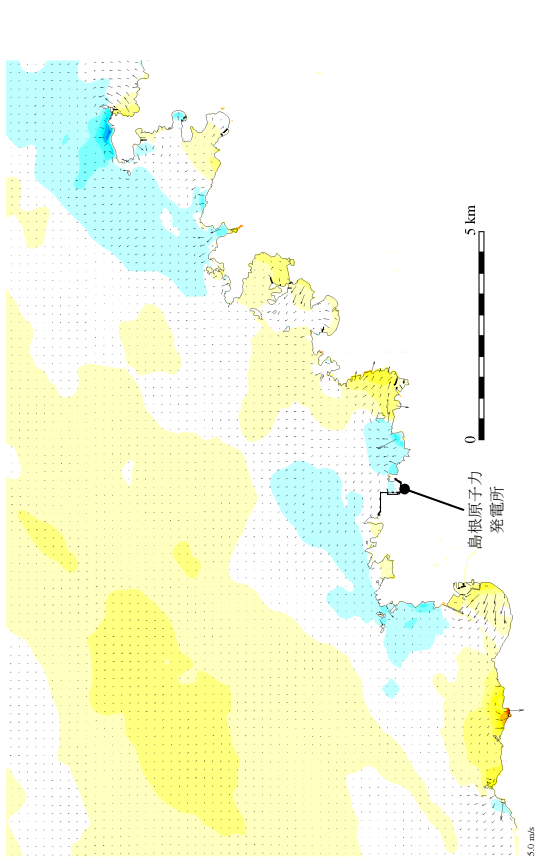
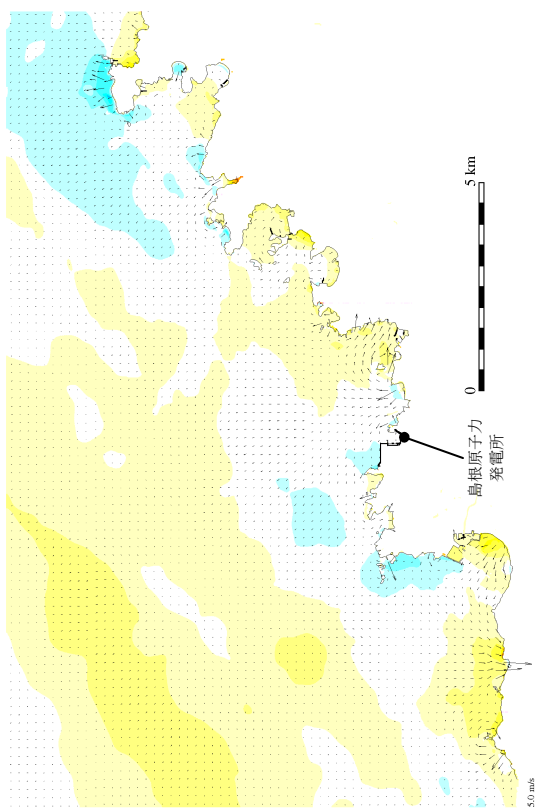
第 2.5-13-5 図(2) 基準津波 5 の水位変動・流向ベクトル

時間

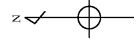
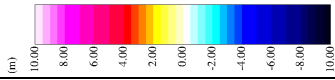
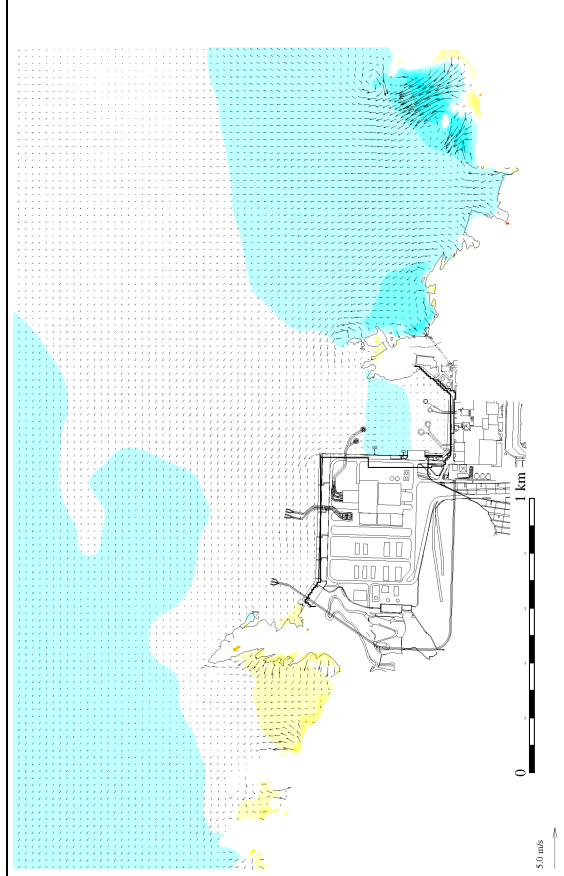
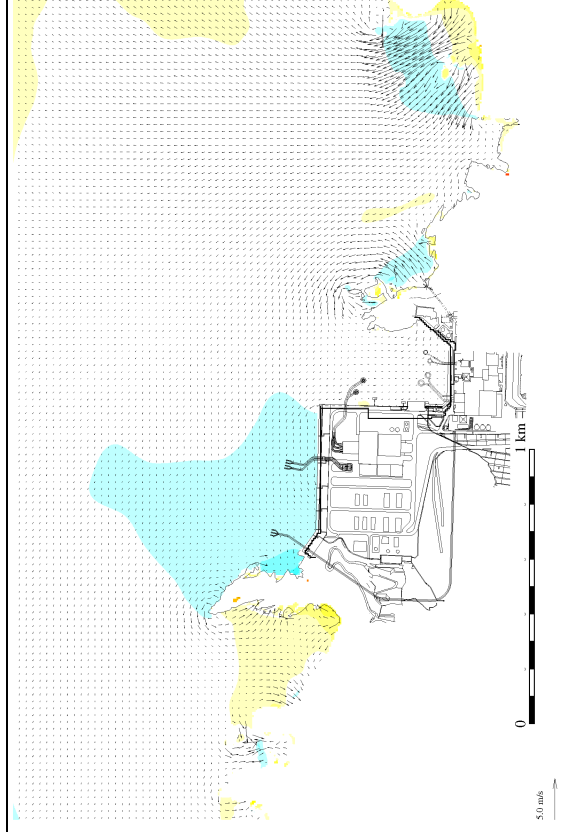
172分

172分30秒

発電所周辺海域（防波堤無し）



発電所港湾部（防波堤無し）



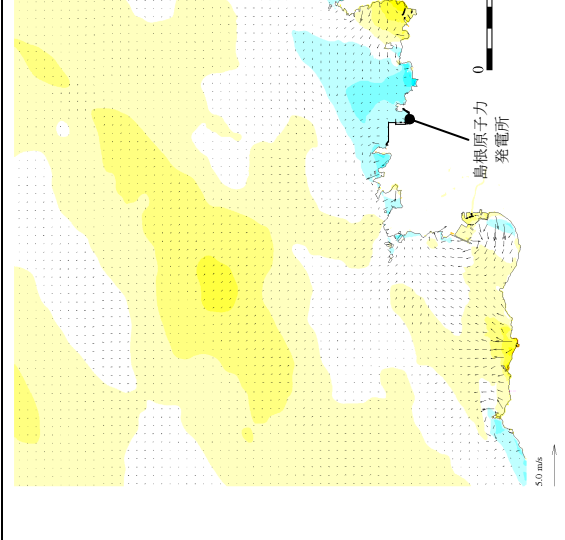
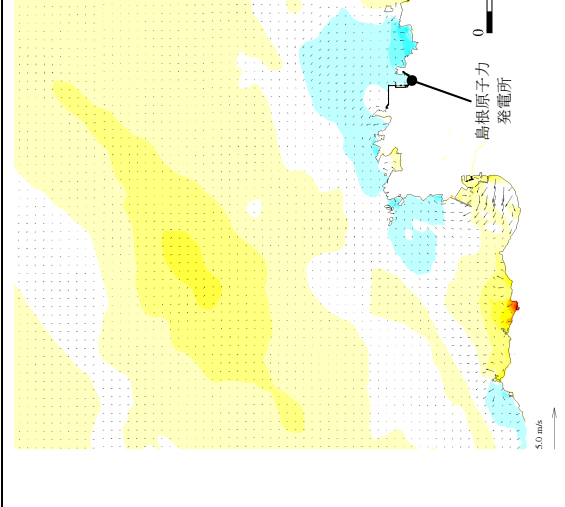
第 2.5-13-5 図(3) 基準津波 5 の水位変動・流向ベクトル

時間

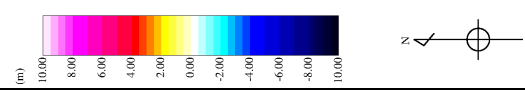
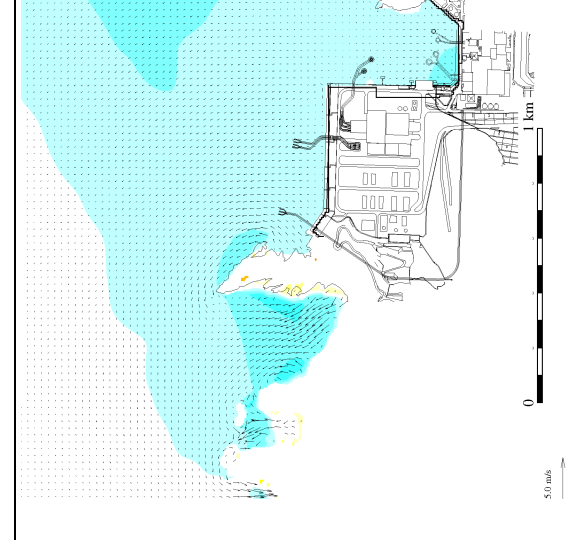
173分

173分30秒

発電所周辺海域 (防波堤無し)

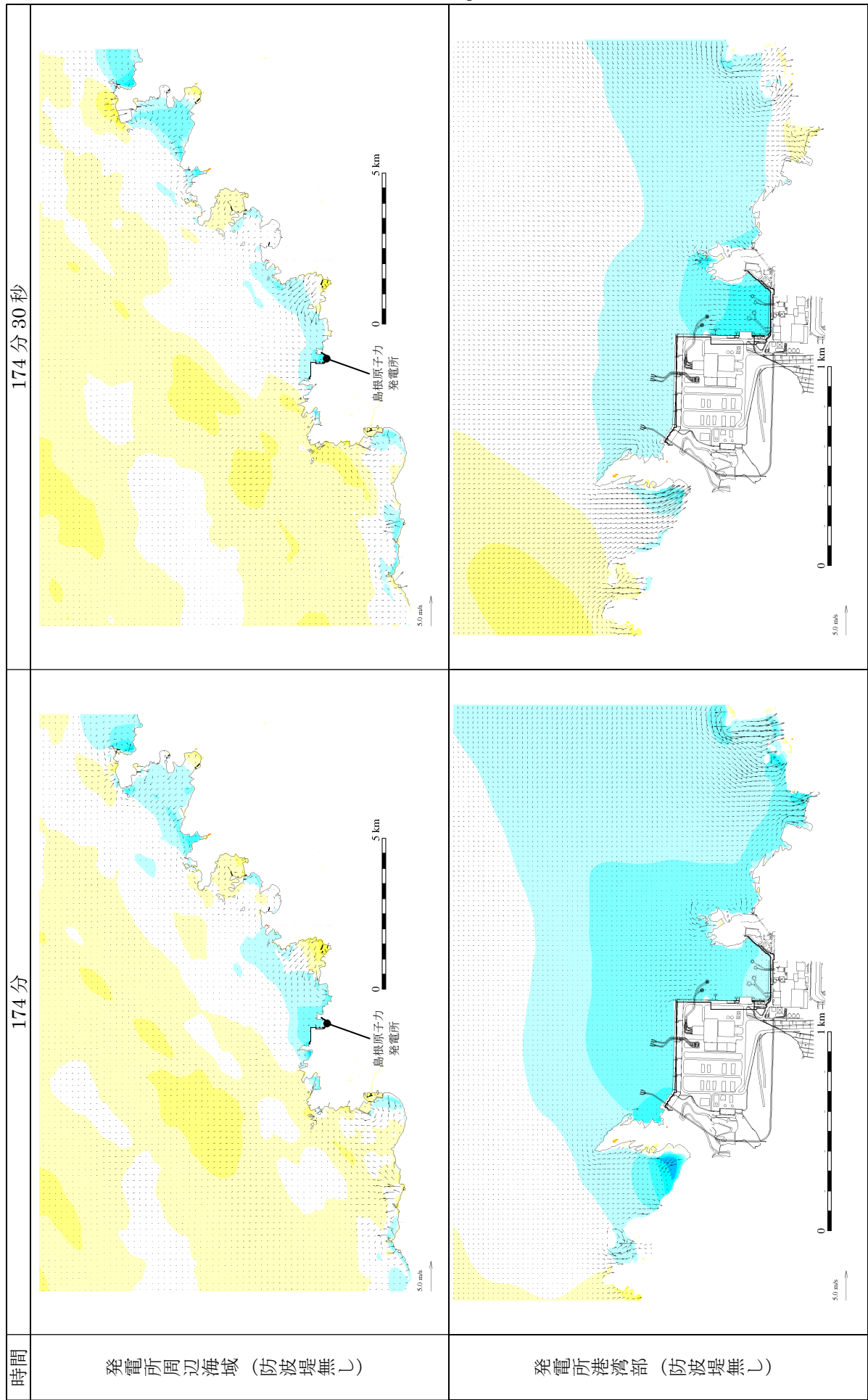


発電所港湾部 (防波堤無し)

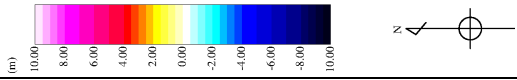
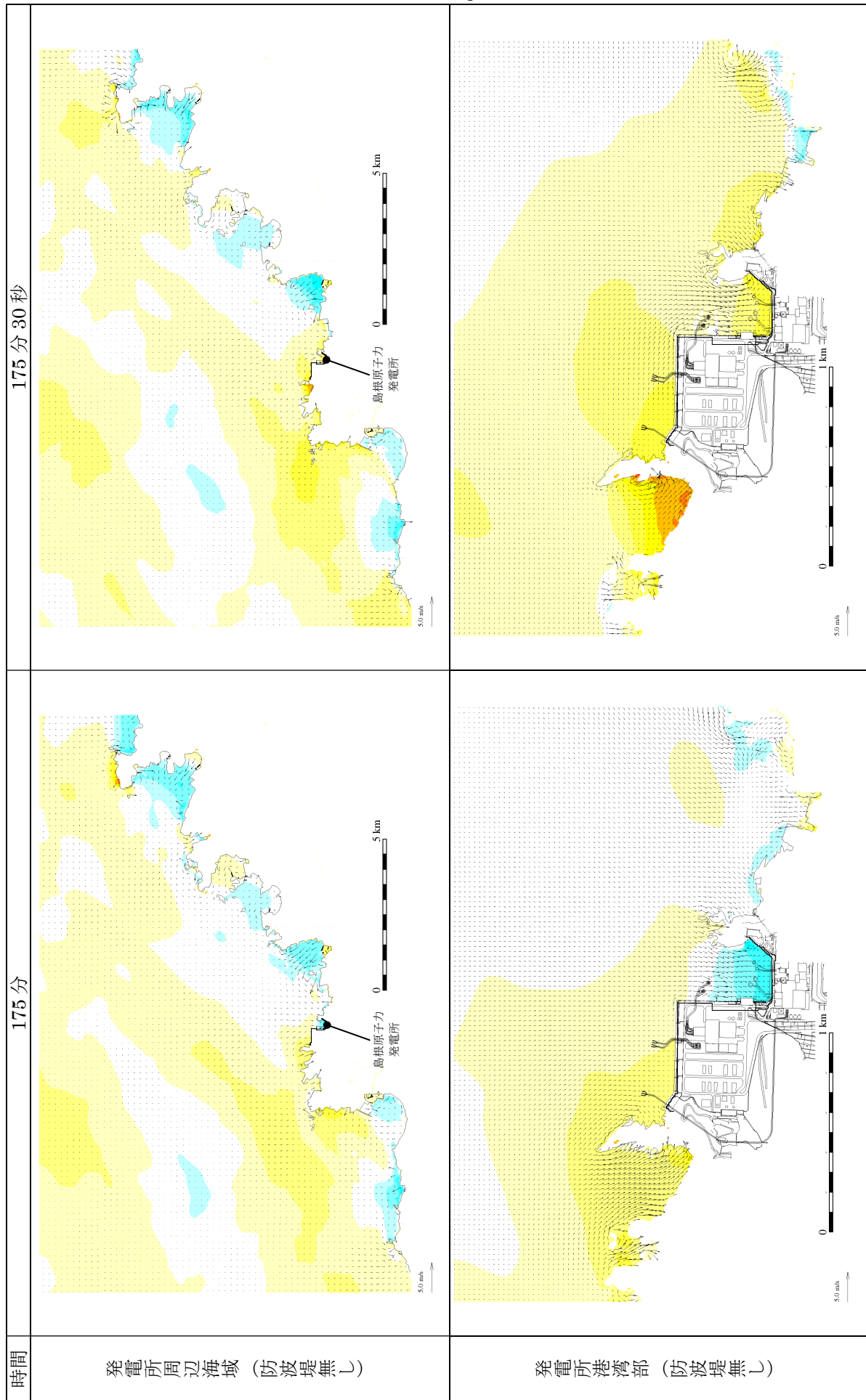


第 2.5-13-5 図(4) 基準津波 5 の水位変動・流向ベクトル

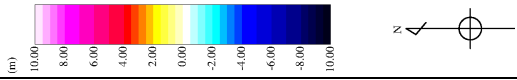
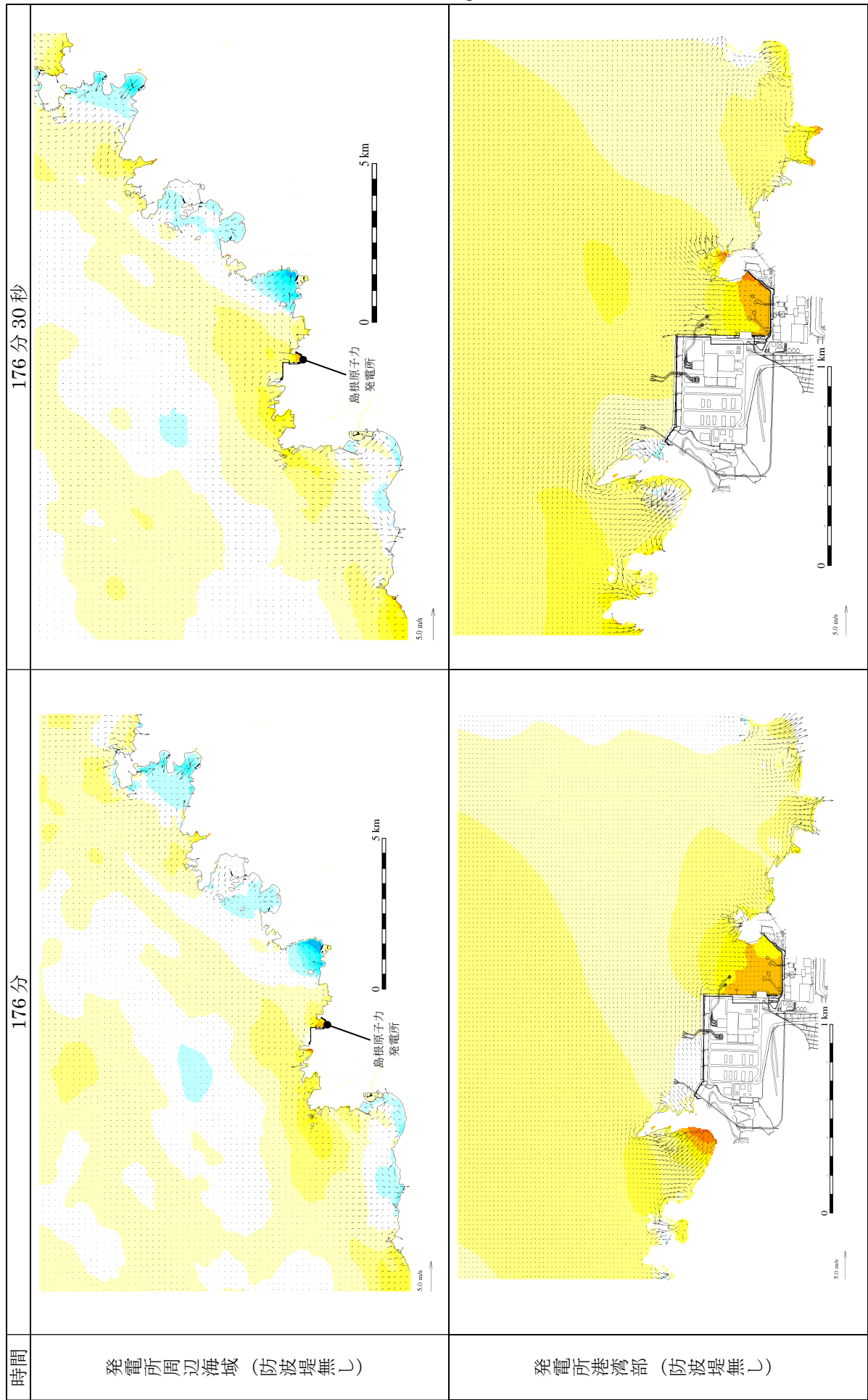




第 2.5-13-5 図(5) 基準津波 5 の水位変動・流向ベクトル



第 2.5-13-5 図(6) 基準津波 5 の水位変動・流向ベクトル



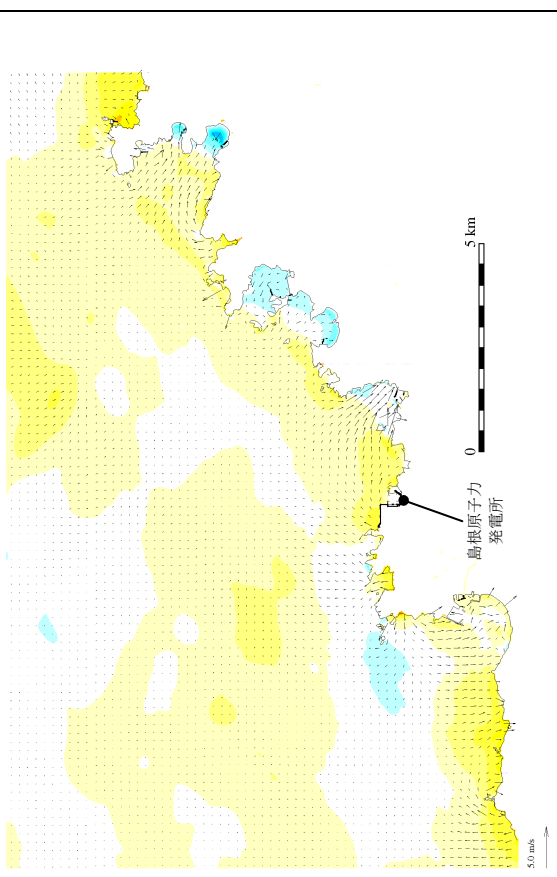
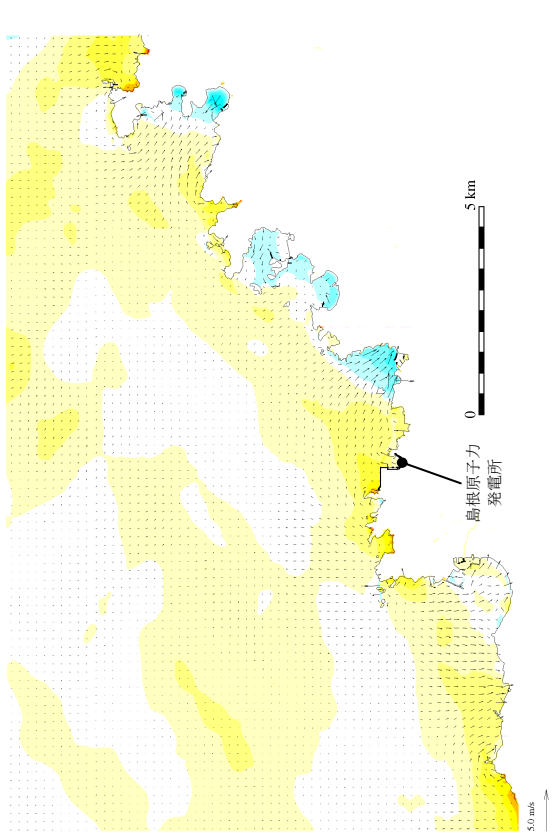
第 2.5-13-5 図(7) 基準津波 5 の水位変動・流向ベクトル

時間

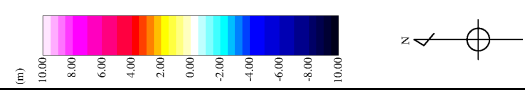
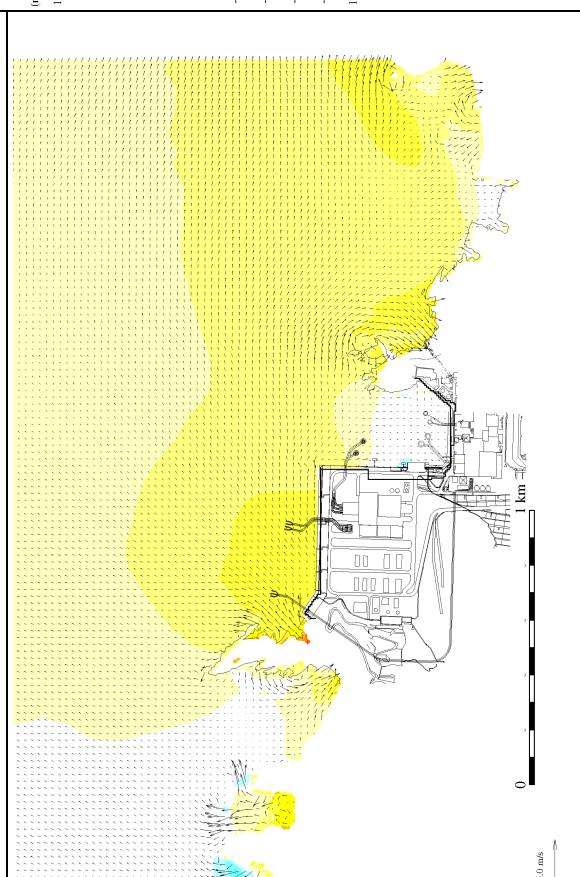
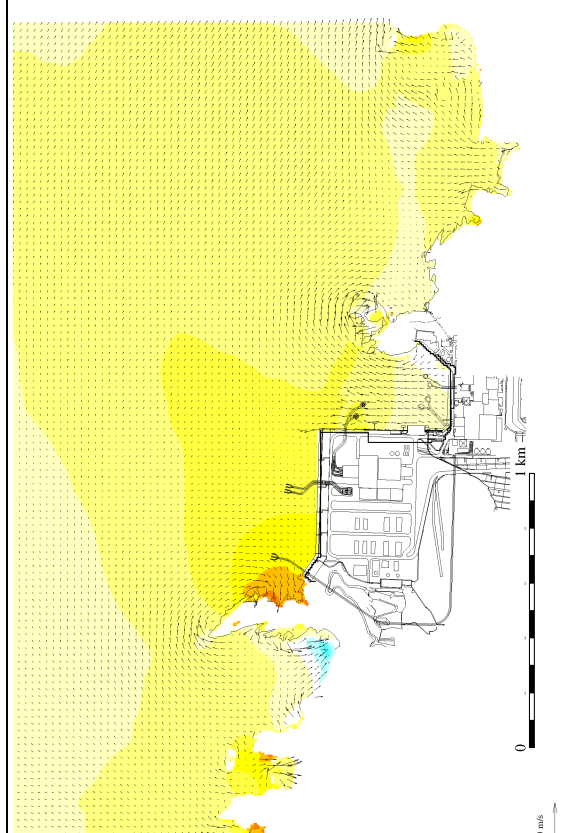
177分

177分30秒

発電所周辺海域 (防波堤無し)



発電所港湾部 (防波堤無し)



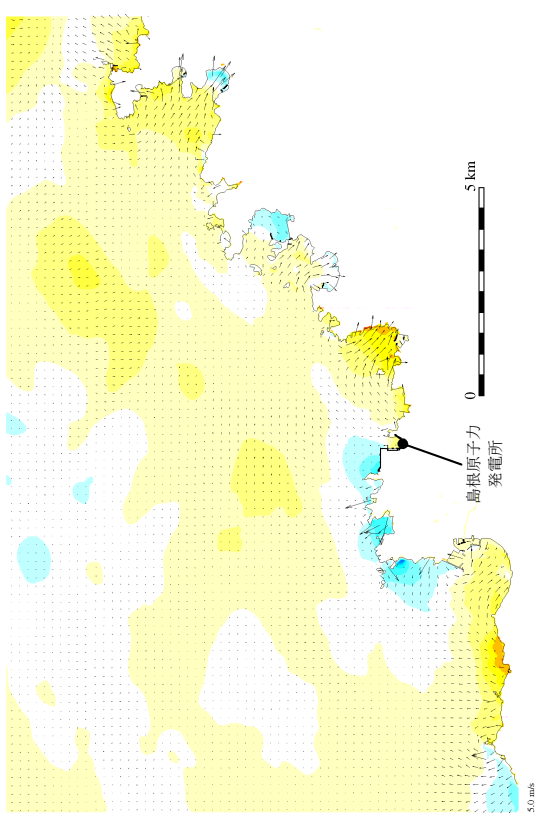
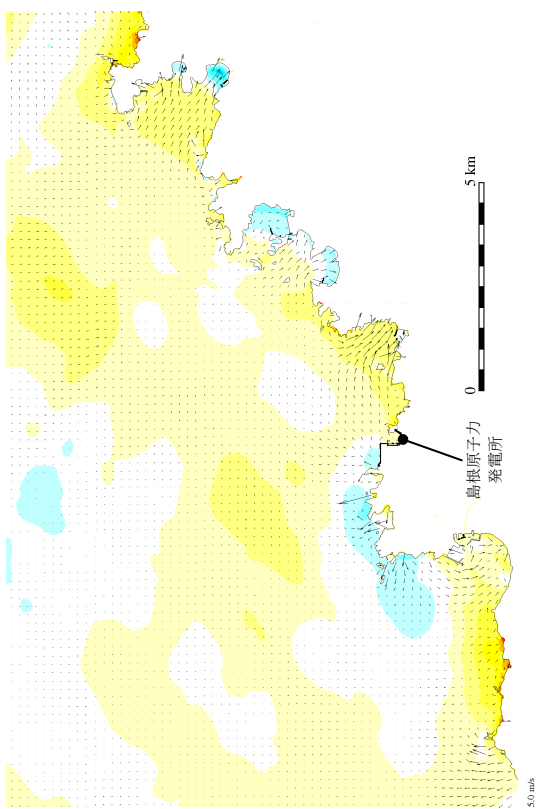
第 2.5-13-5 図(8) 基準津波 5 の水位変動・流向ベクトル

時間

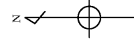
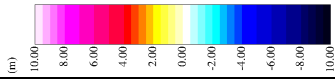
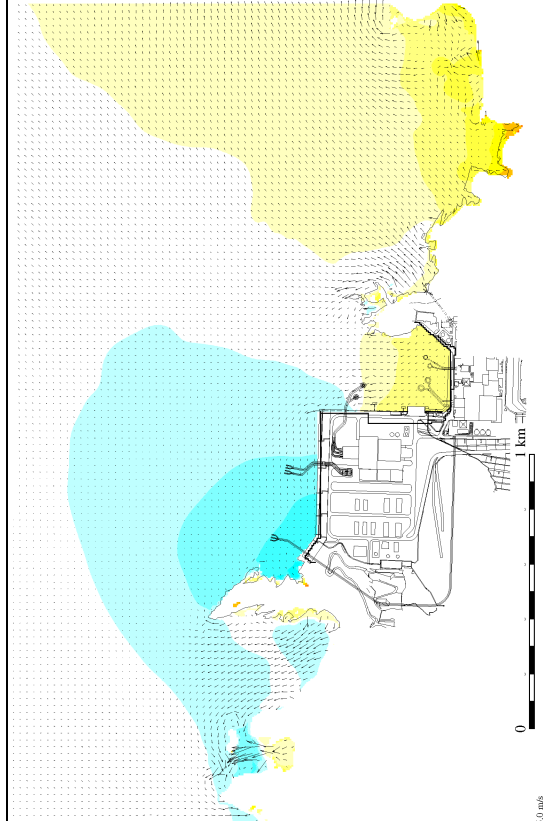
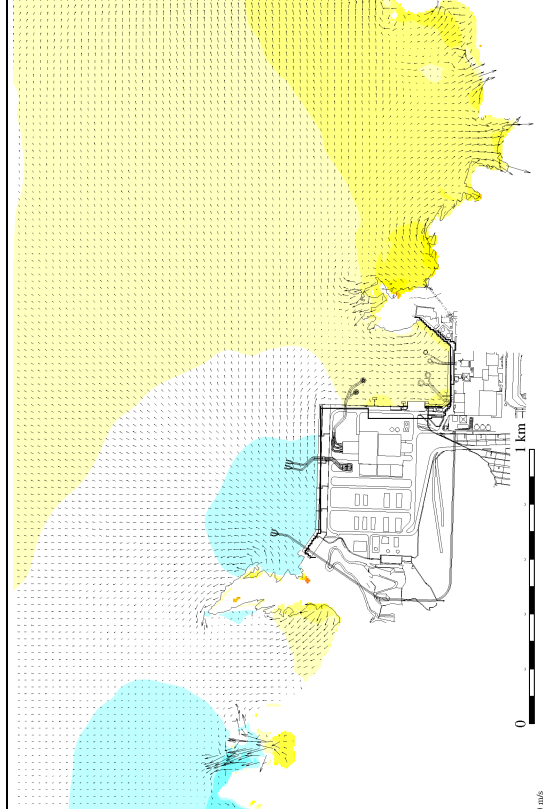
178分

178分30秒

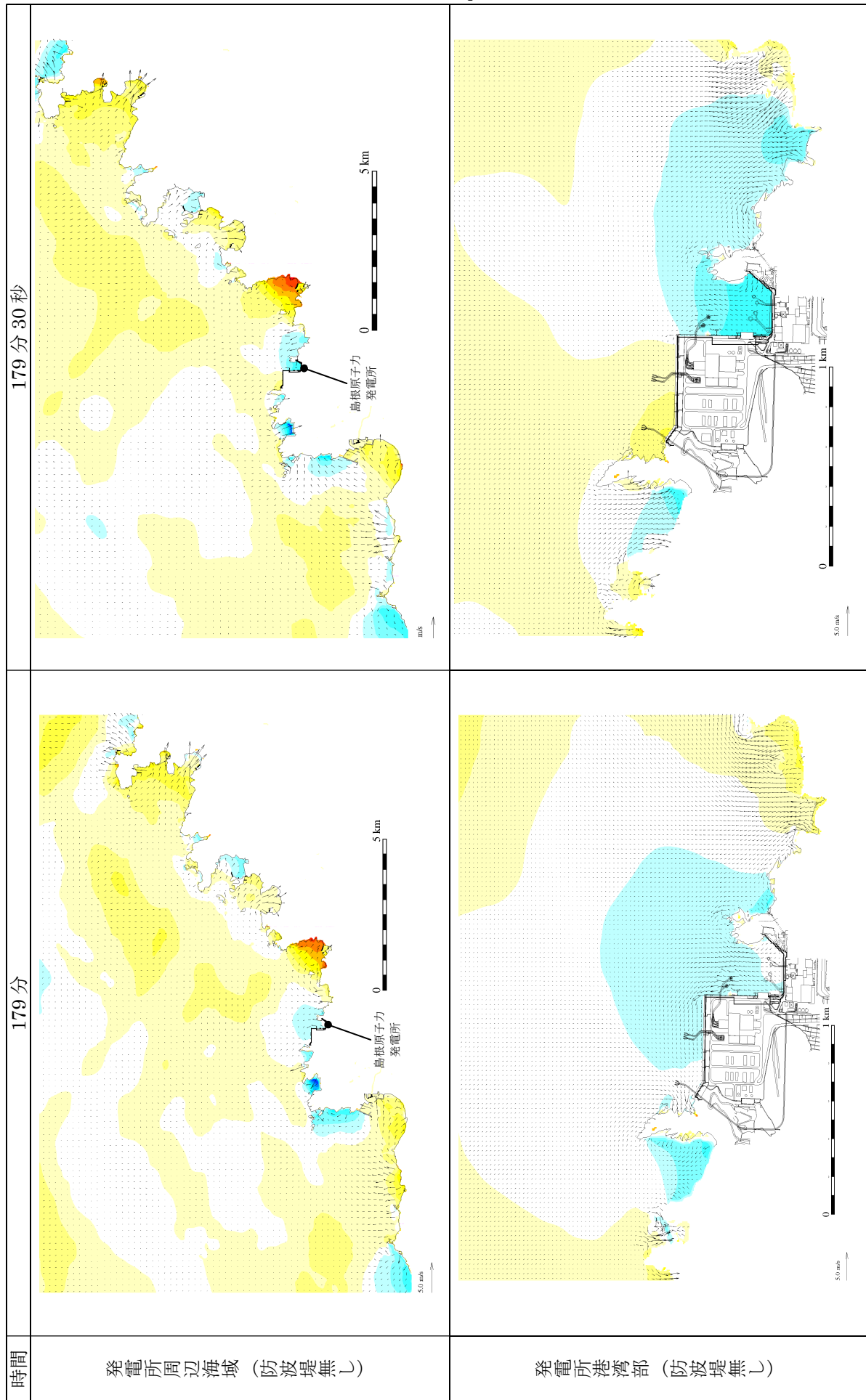
発電所周辺海域（防波堤無し）



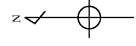
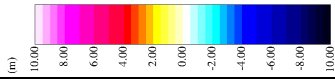
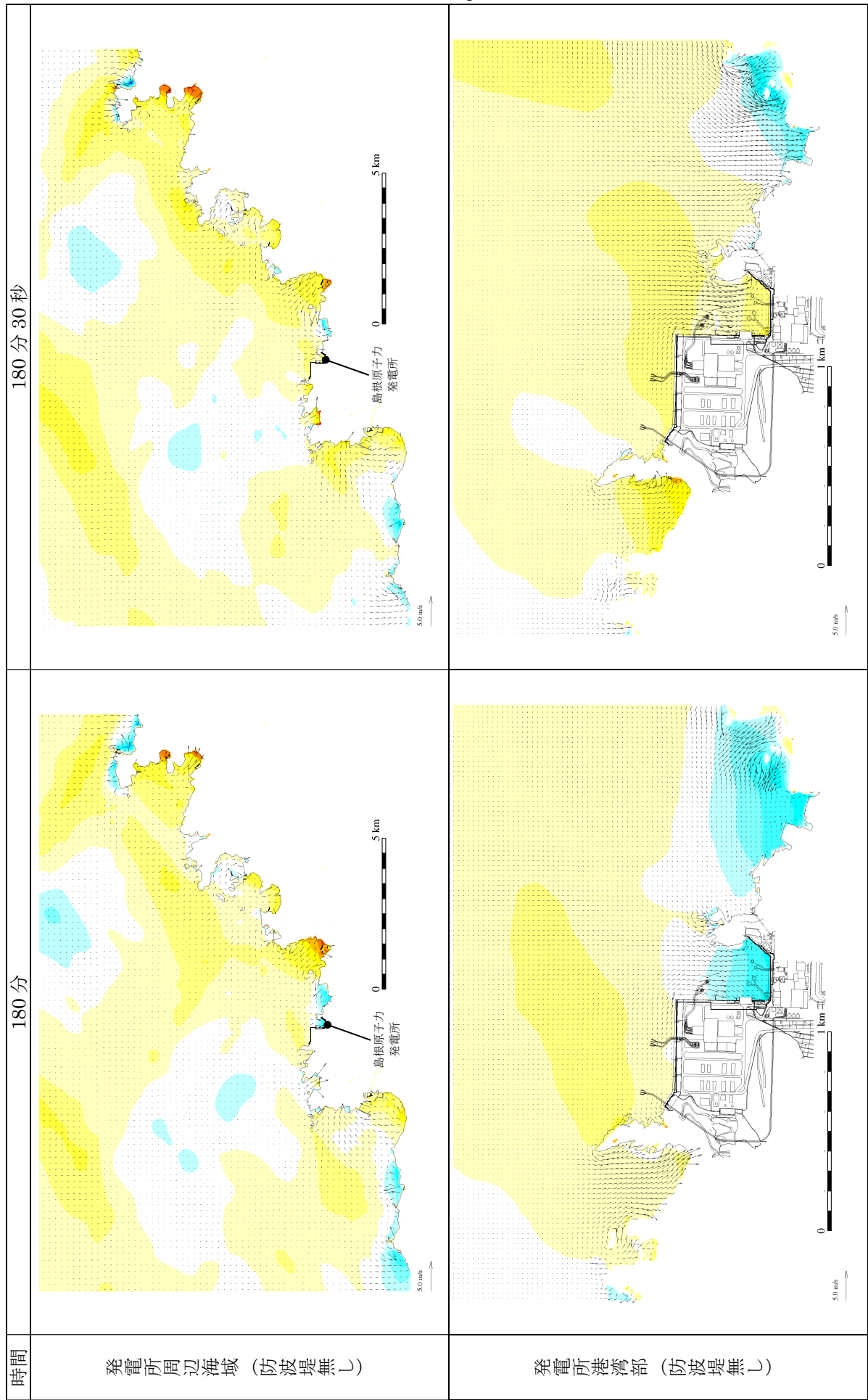
発電所港湾部（防波堤無し）



第 2.5-13-5 図 (9) 基準津波 5 の水位変動・流向ベクトル



第2.5-13-5 図(10) 基準津波5の水位変動・流向ベクトル



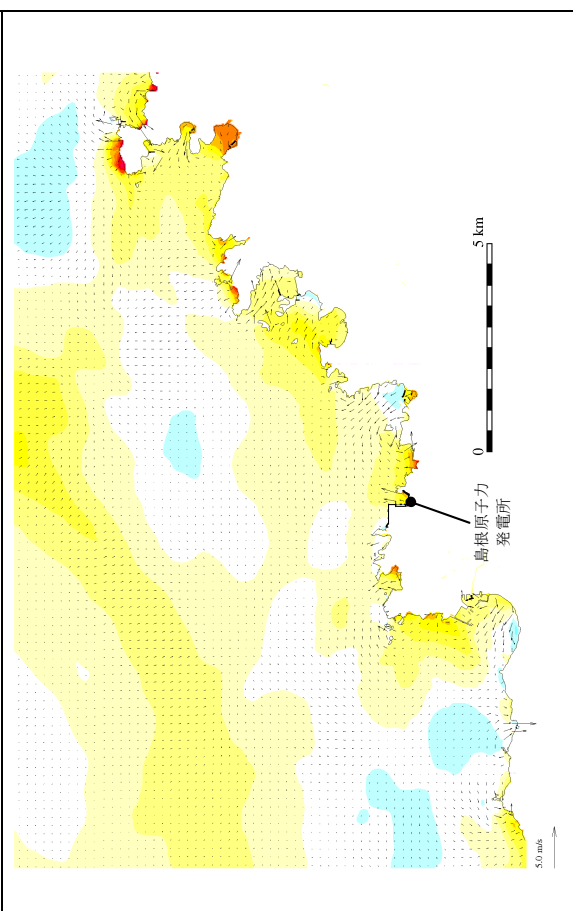
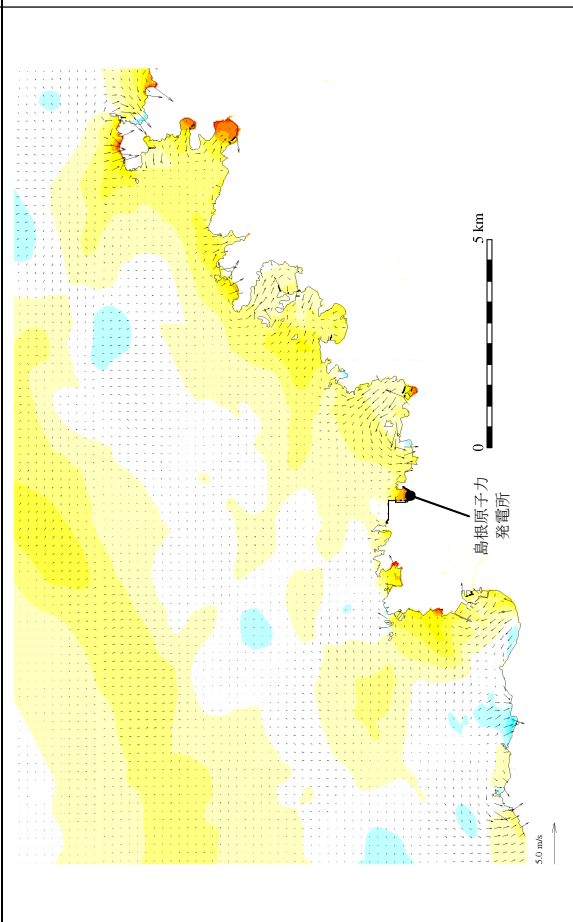
第 2.5-13-5 図(11) 基準津波 5 の水位変動・流向ベクトル

時間

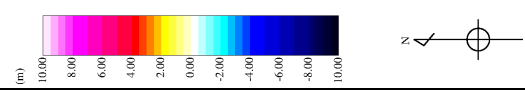
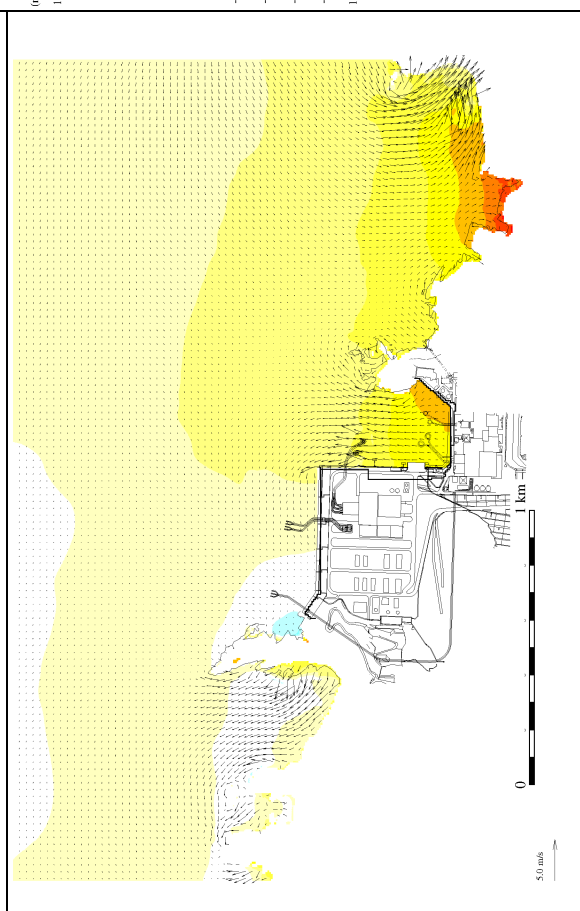
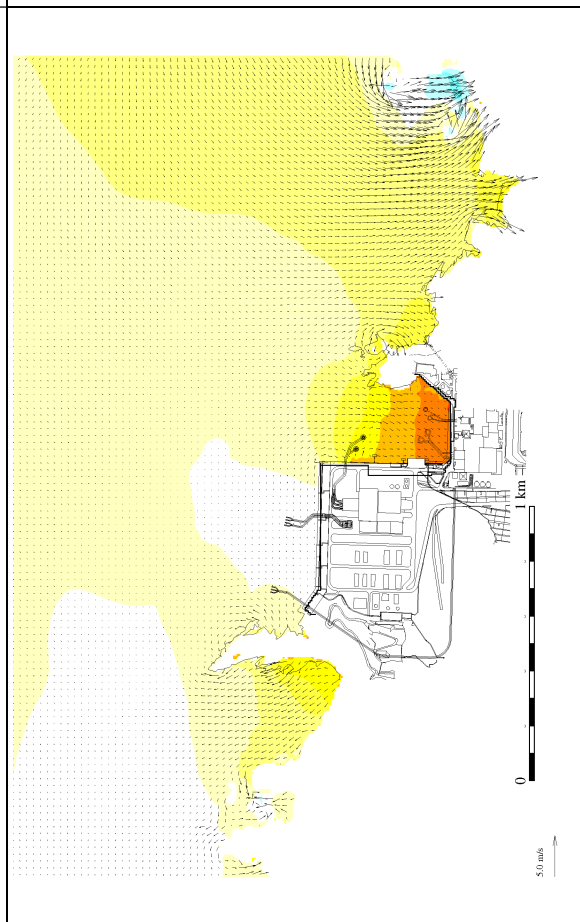
181分

181分30秒

発電所周辺海域 (防波堤無し)



発電所港湾部 (防波堤無し)



第2.5-13-5 図(12) 基準津波5の水位変動・流向ベクトル

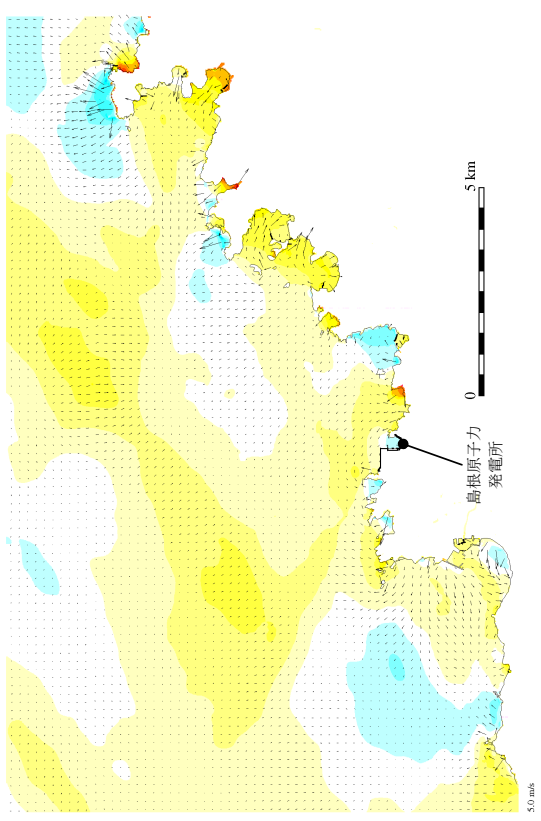
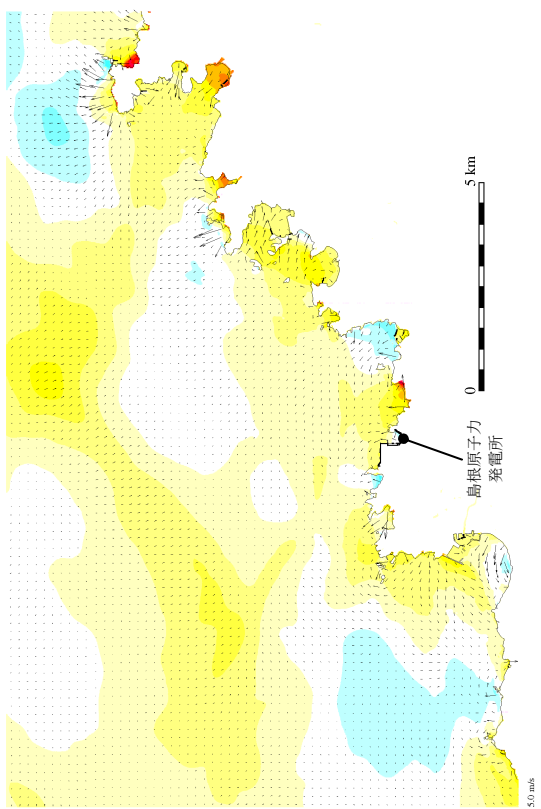


時間

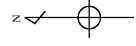
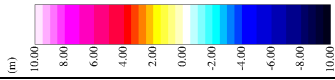
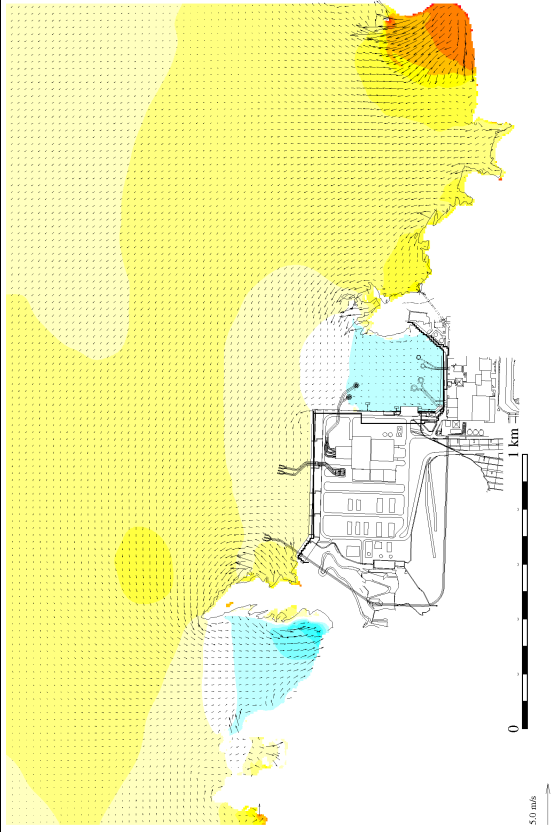
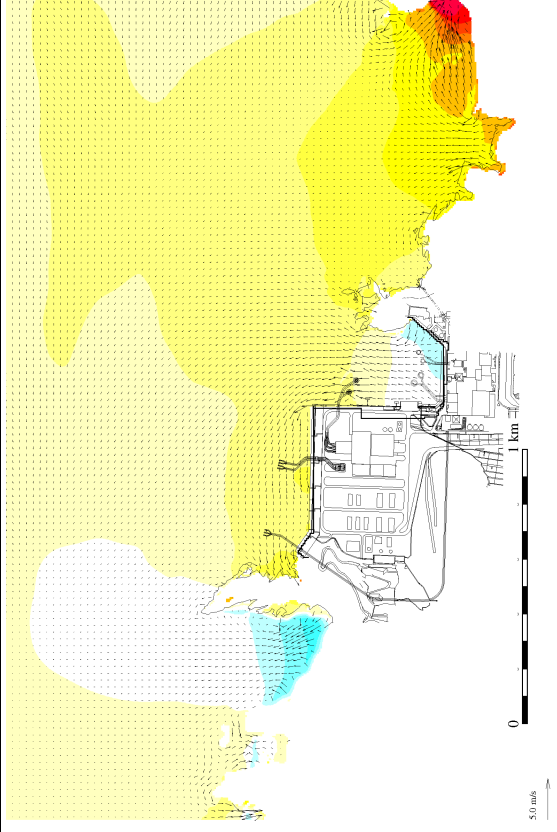
182分

182分30秒

発電所周辺海域 (防波堤無し)



発電所港湾部 (防波堤無し)



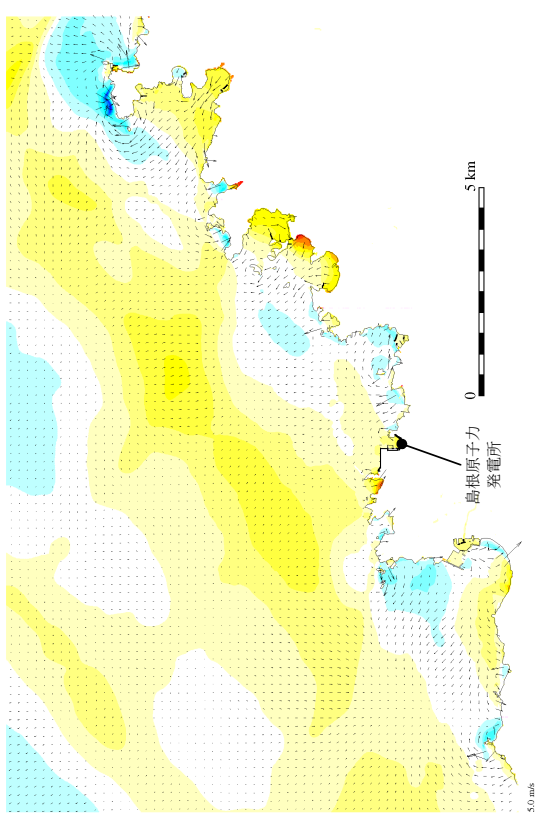
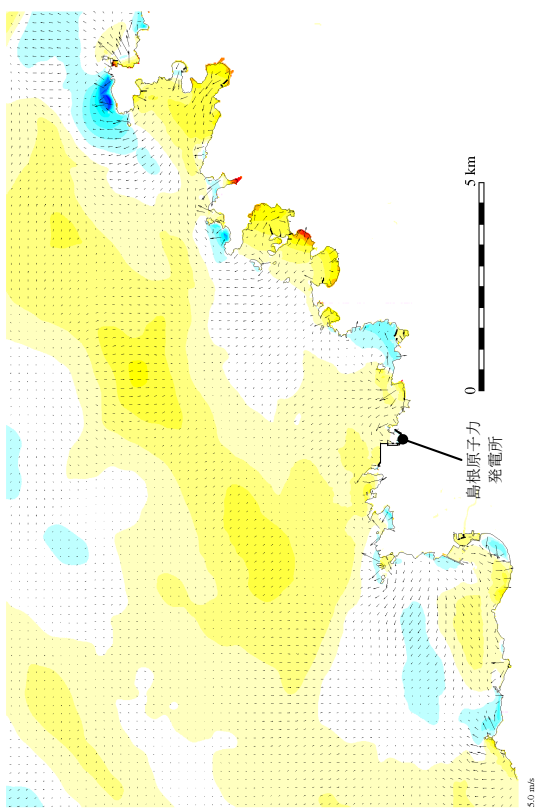
第2.5-13-5 図(13) 基準津波5の水位変動・流向ベクトル

時間

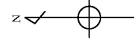
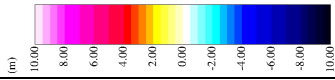
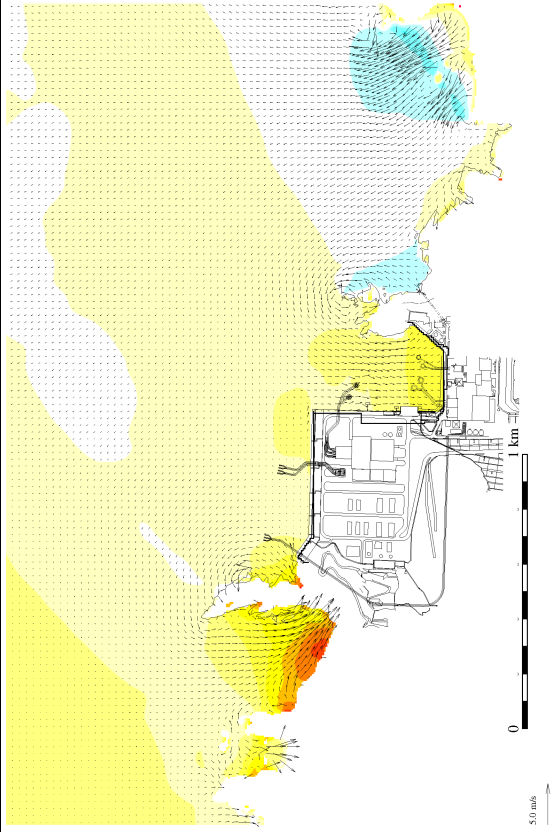
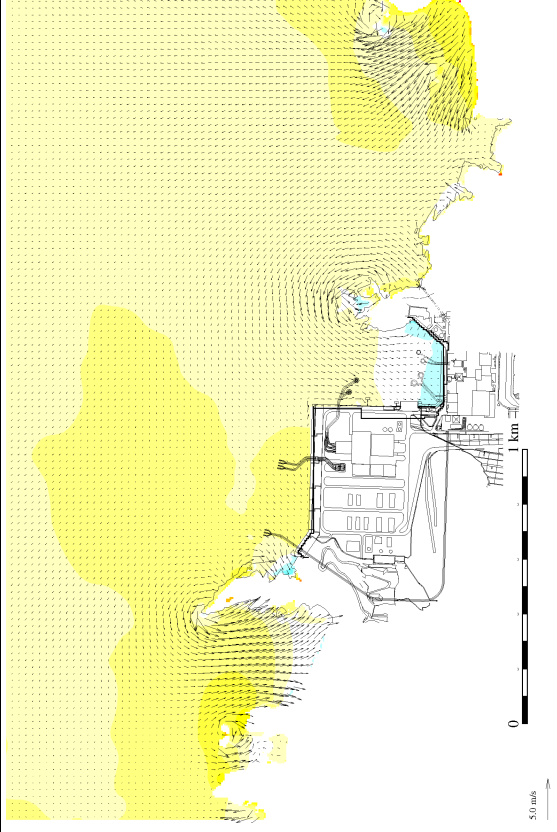
183分

183分30秒

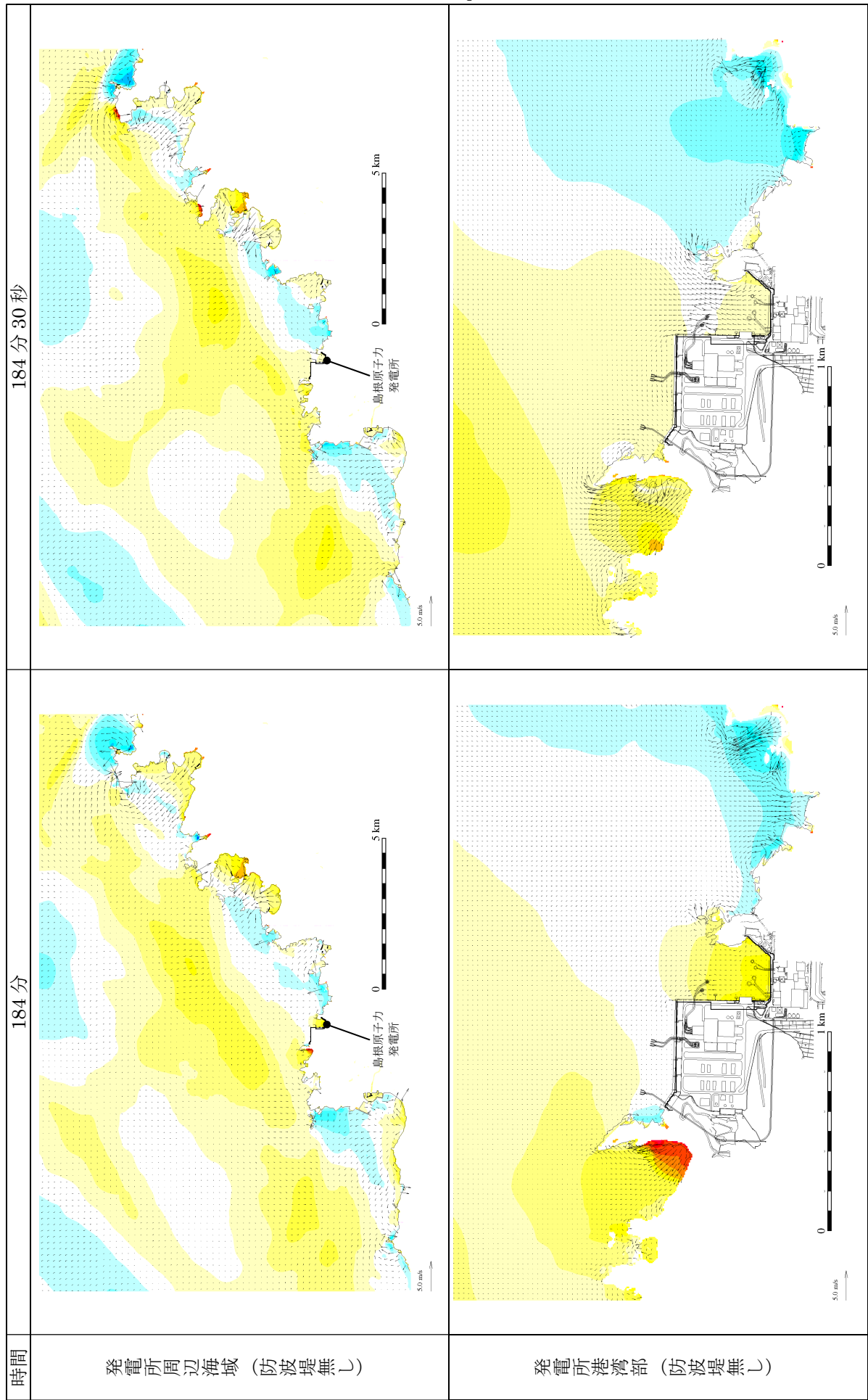
発電所周辺海域 (防波堤無し)



発電所港湾部 (防波堤無し)



第2.5-13-5 図(14) 基準津波5の水位変動・流向ベクトル



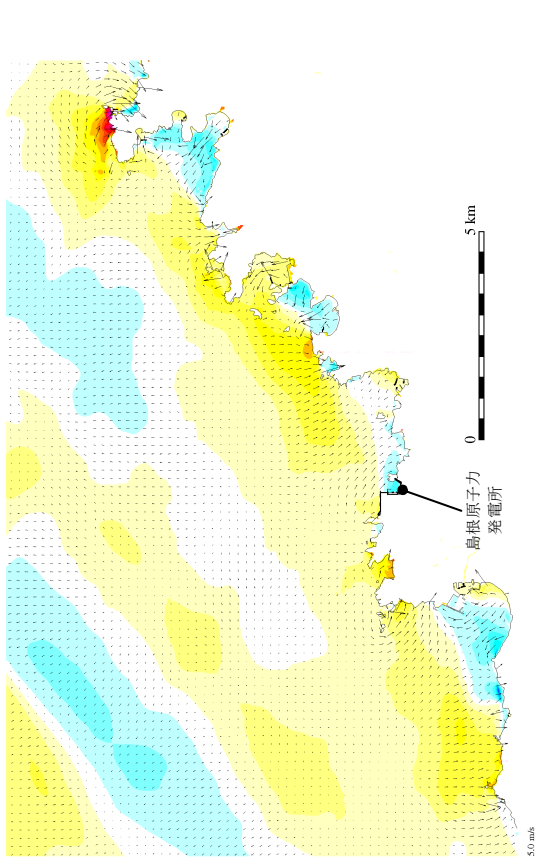
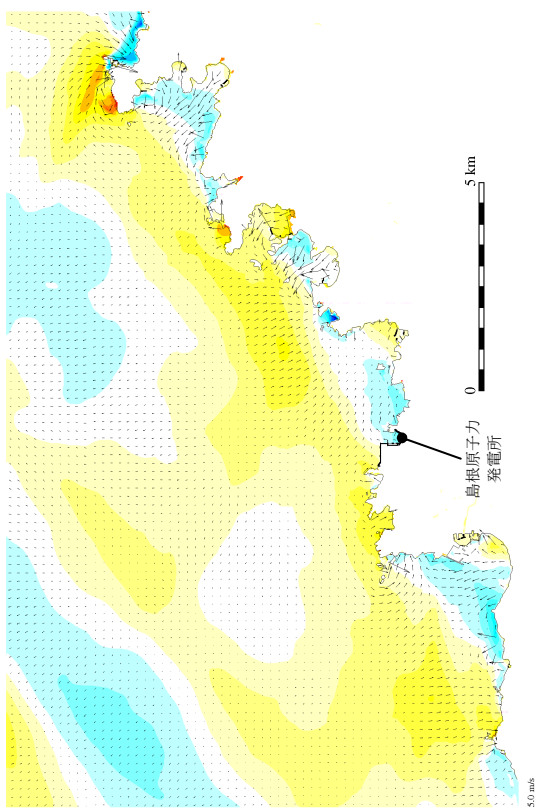
第2.5-13-5 図(15) 基準津波5の水位変動・流向ベクトル

時間

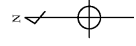
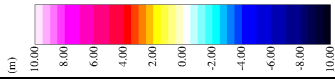
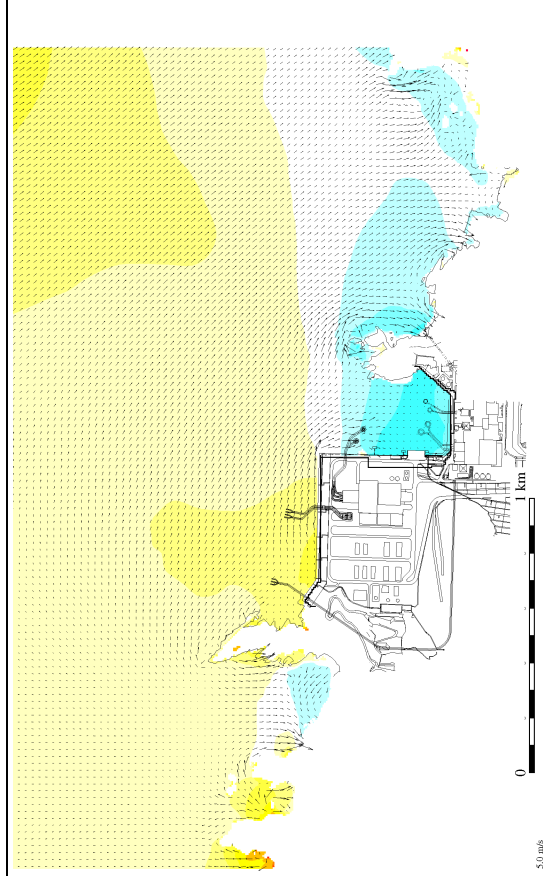
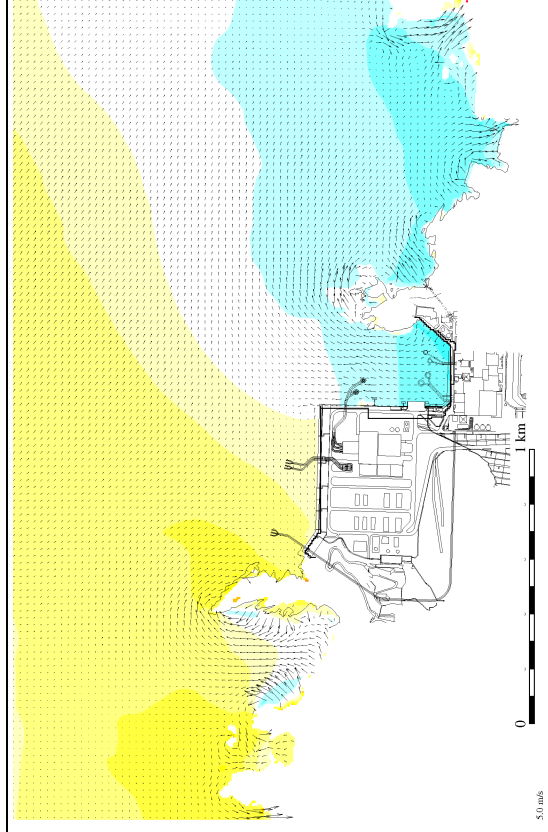
185分

185分30秒

発電所周辺海域 (防波堤無し)



発電所港湾部 (防波堤無し)

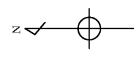
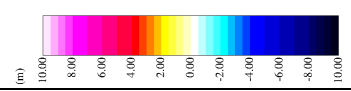
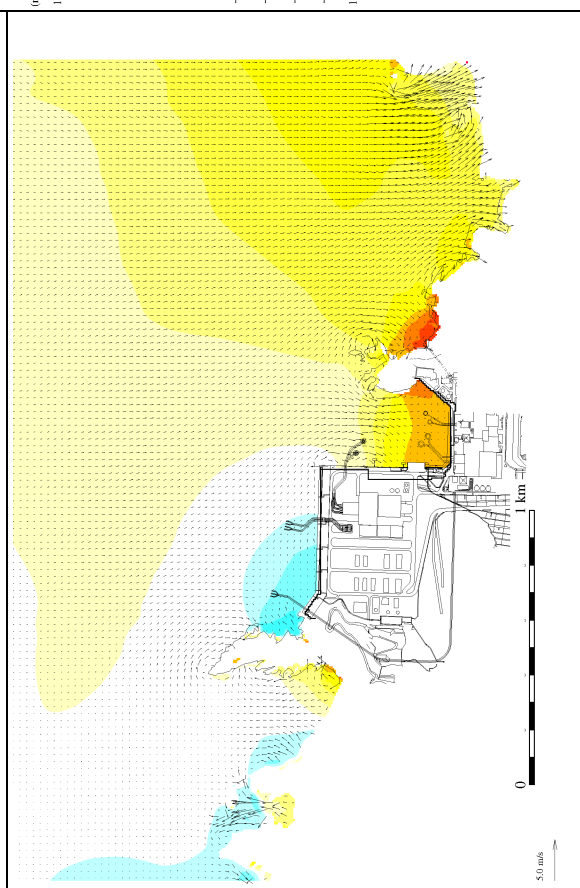
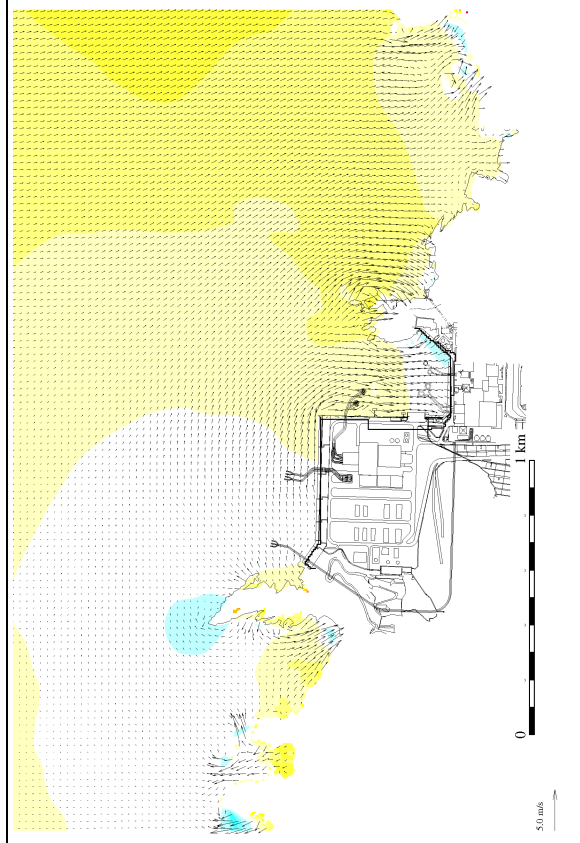
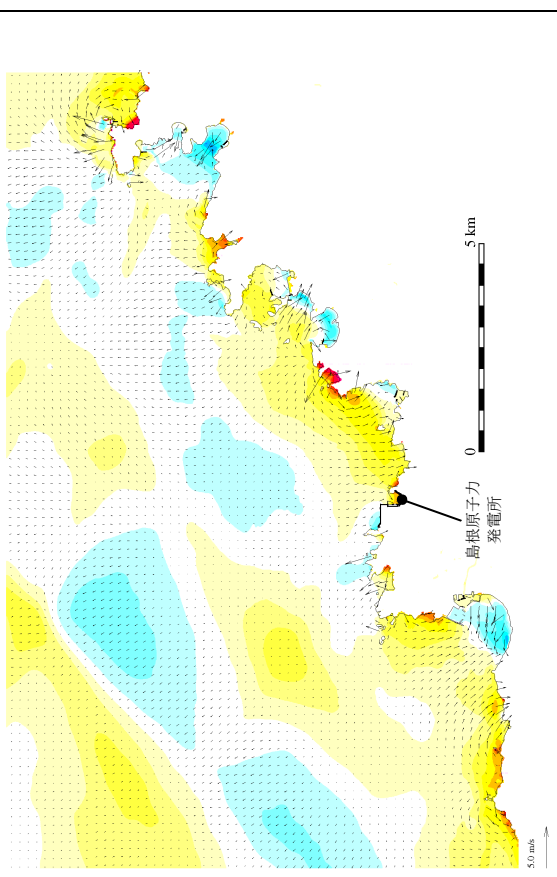
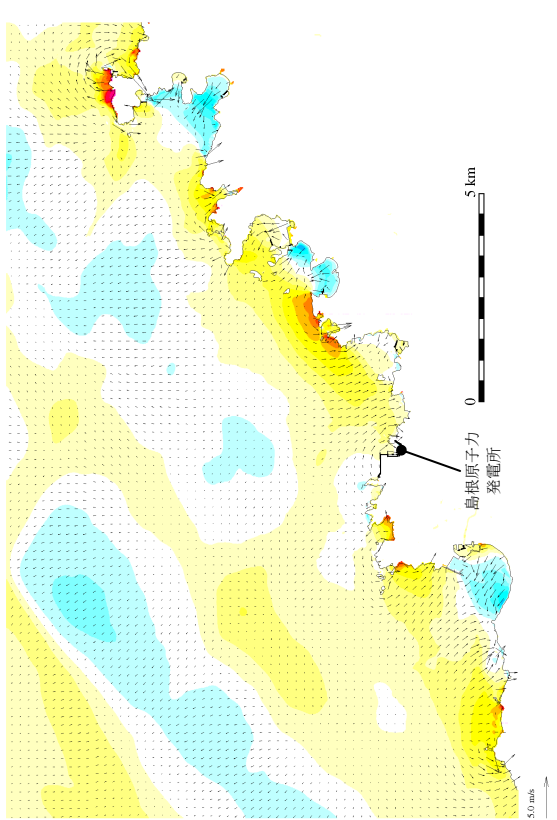


第2.5-13-5 図(16) 基準津波5の水位変動・流向ベクトル

時間

186分

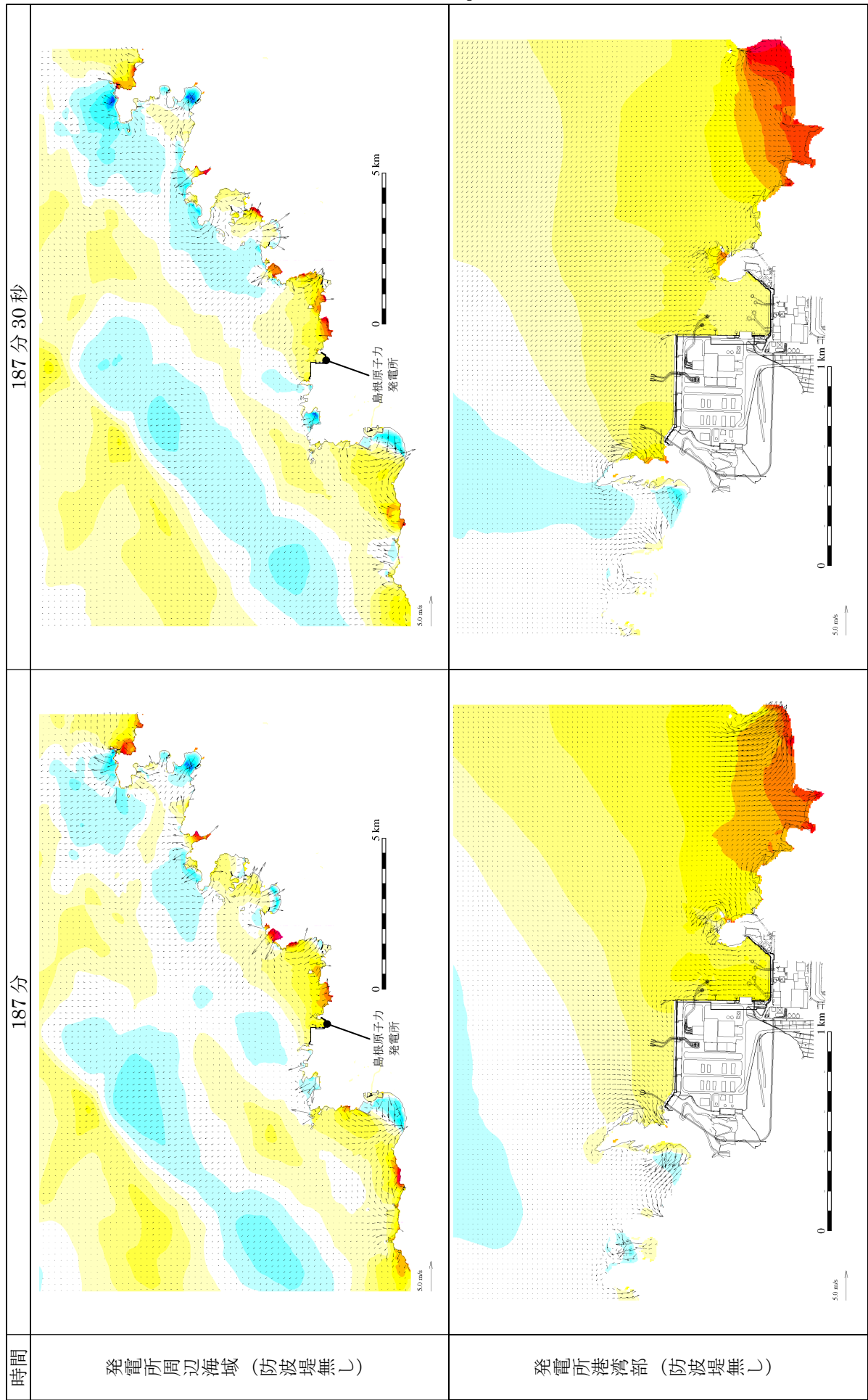
186分30秒



発電所周辺海域 (防波堤無し)

発電所港湾部 (防波堤無し)

第2.5-13-5 図(17) 基準津波5の水位変動・流向ベクトル



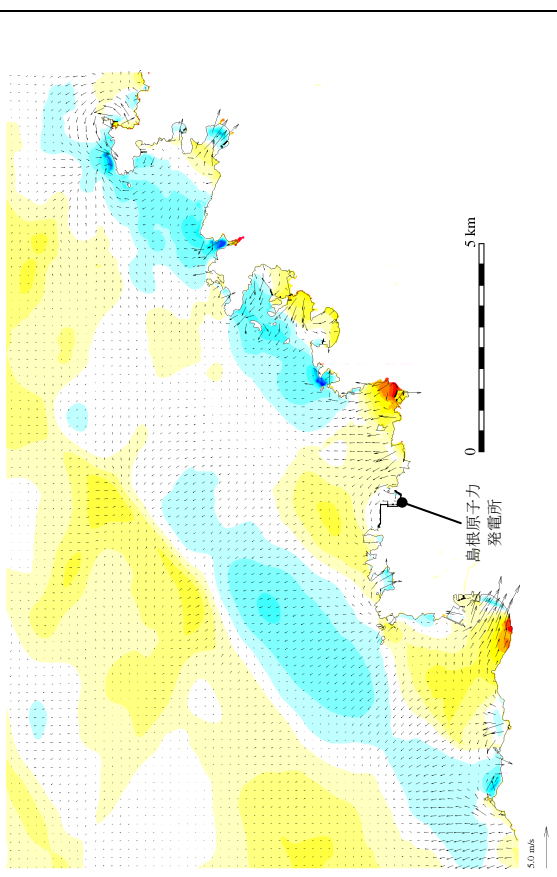
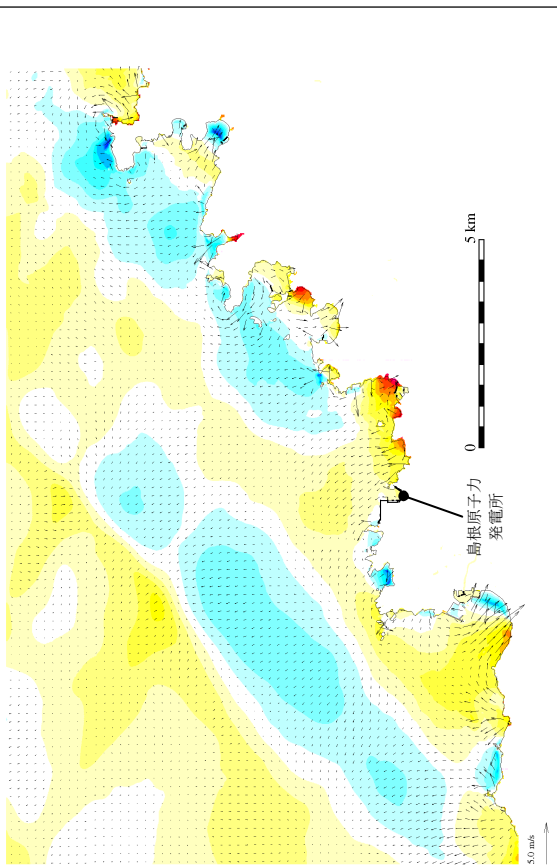
第2.5-13-5 図(18) 基準津波5の水位変動・流向ベクトル

時間

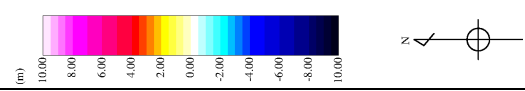
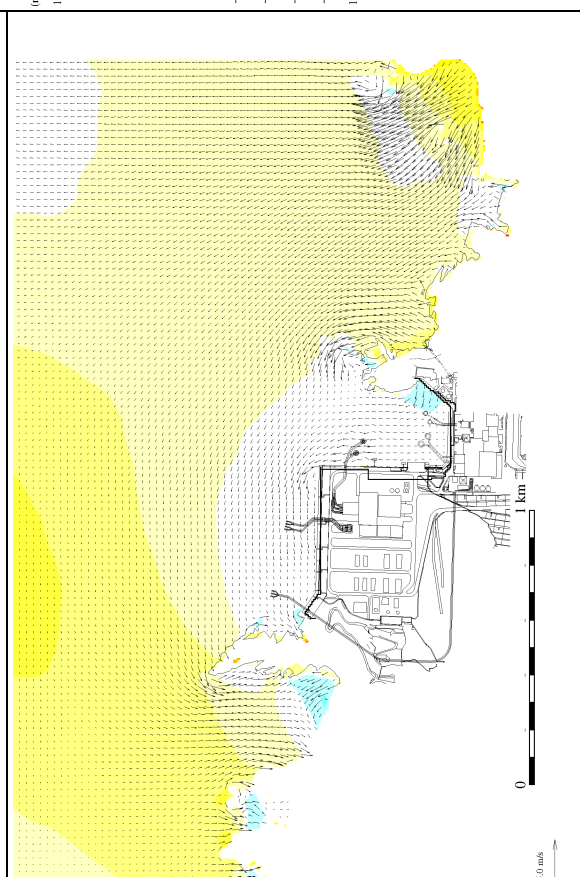
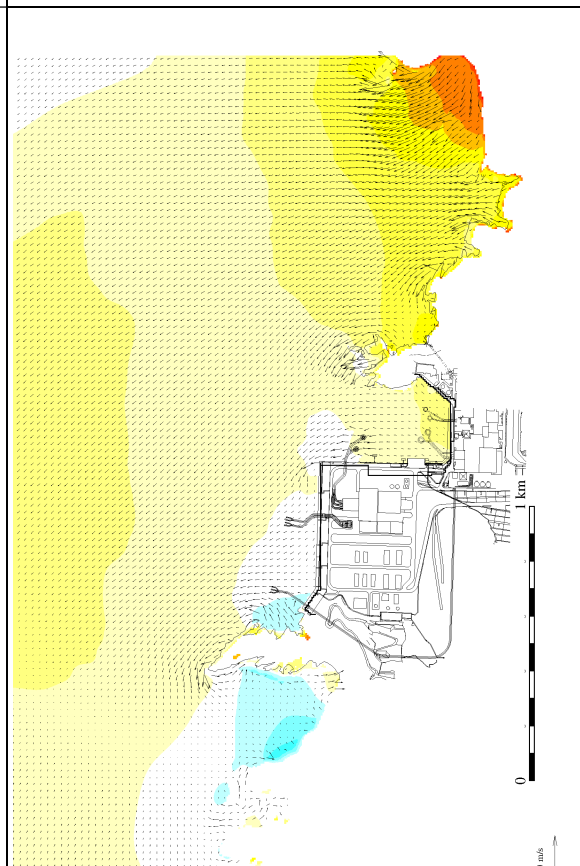
188分

188分30秒

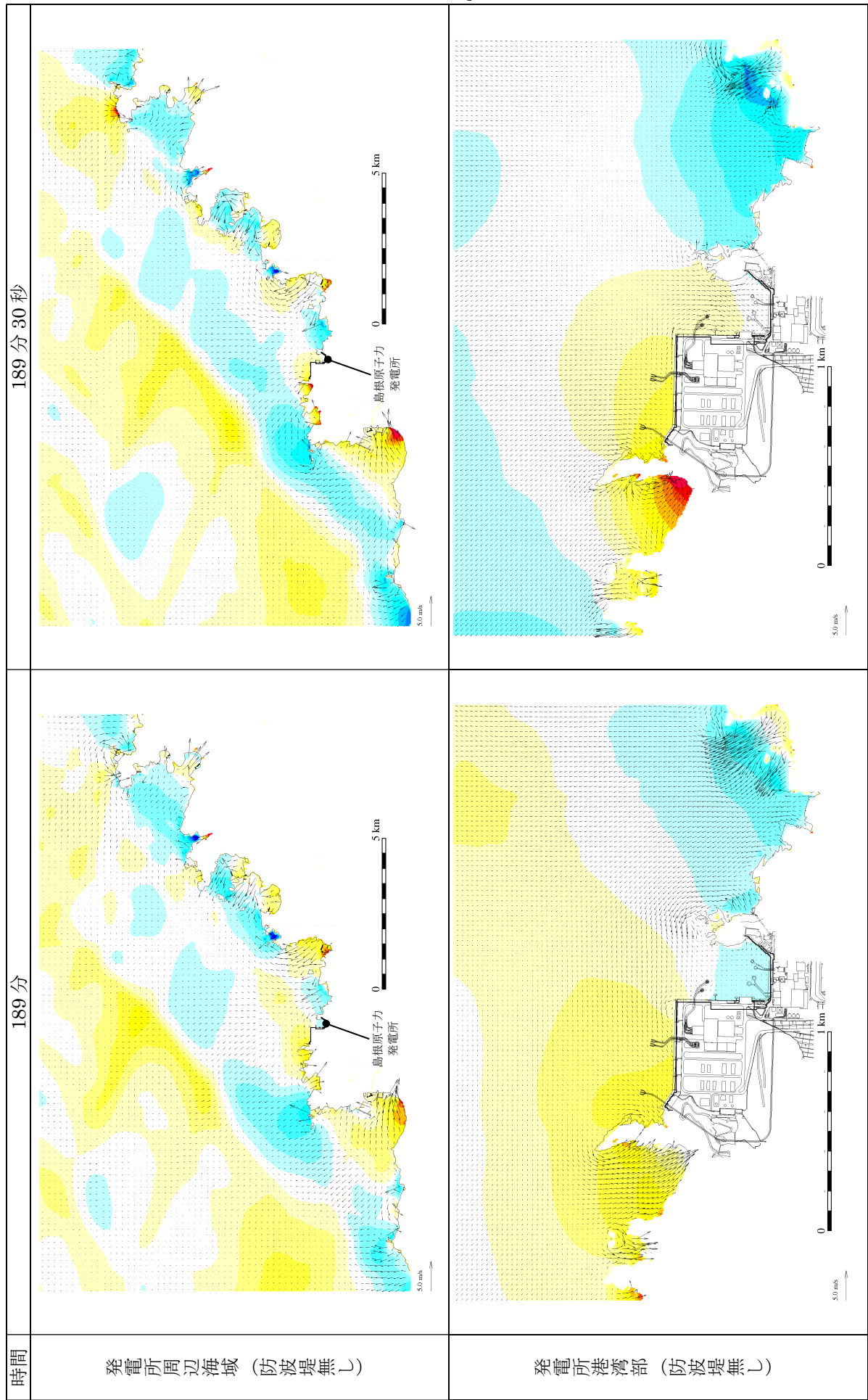
発電所周辺海域 (防波堤無し)



発電所港湾部 (防波堤無し)



第2.5-13-5 図(19) 基準津波5の水位変動・流向ベクトル



第2.5-13-5 図(20) 基準津波5の水位変動・流向ベクトル

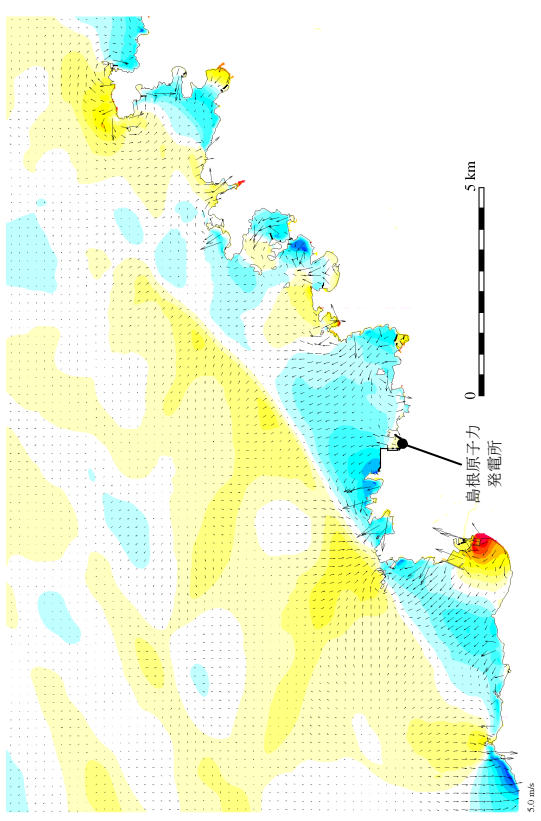
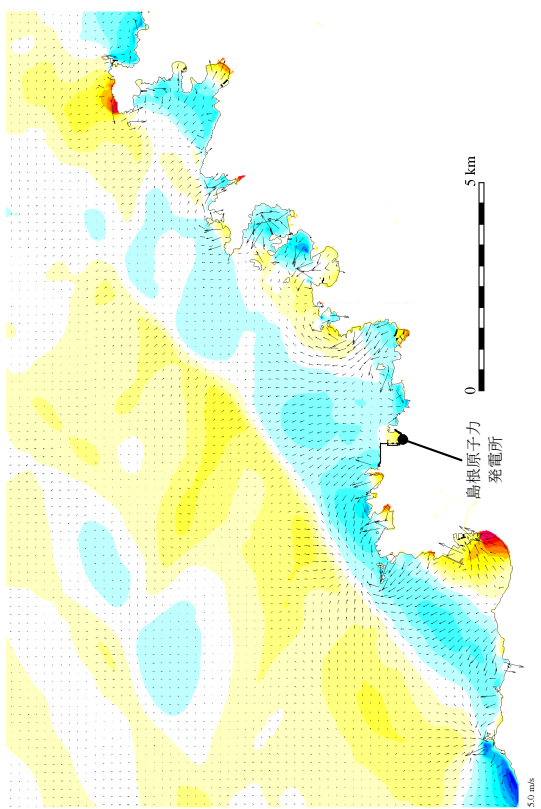


時間

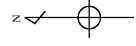
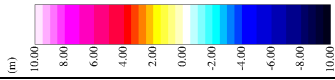
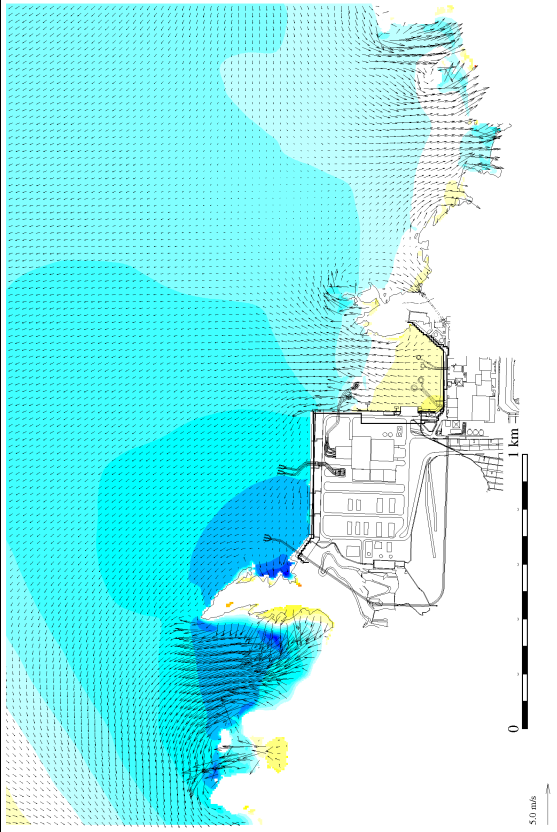
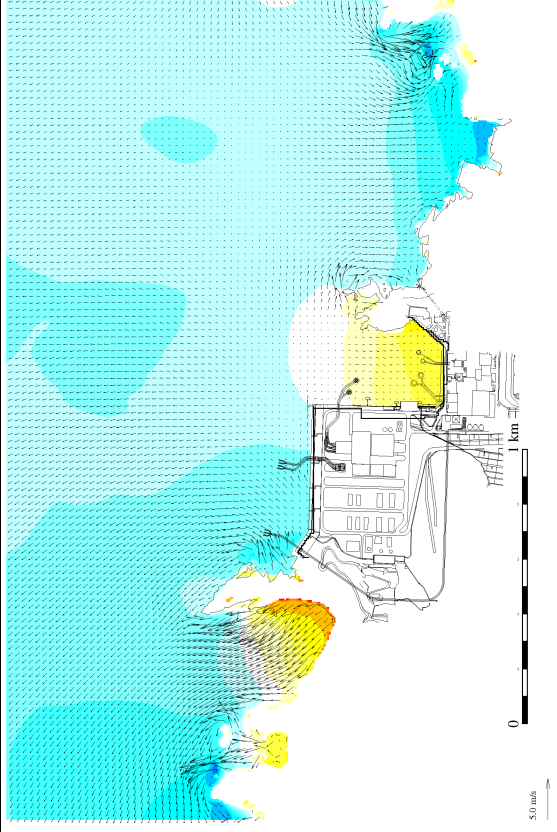
190分

190分30秒

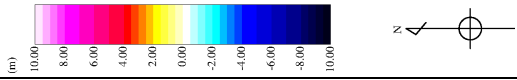
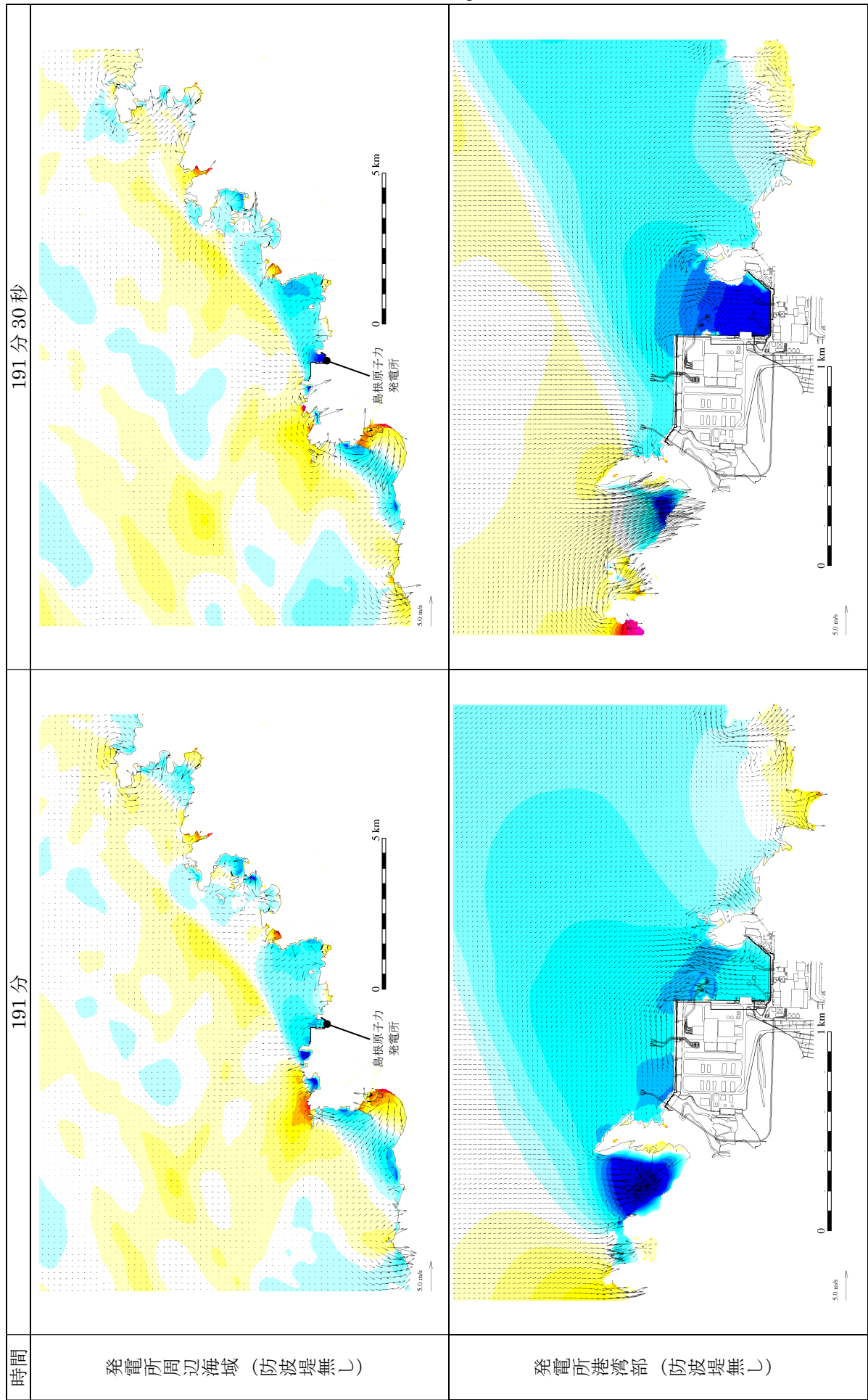
発電所周辺海域 (防波堤無し)



発電所港湾部 (防波堤無し)



第2.5-13-5 図(21) 基準津波5の水位変動・流向ベクトル



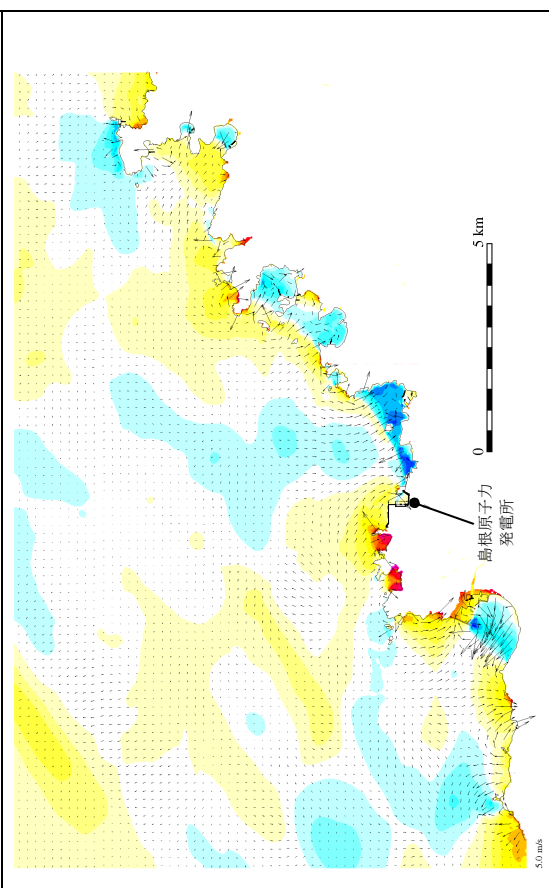
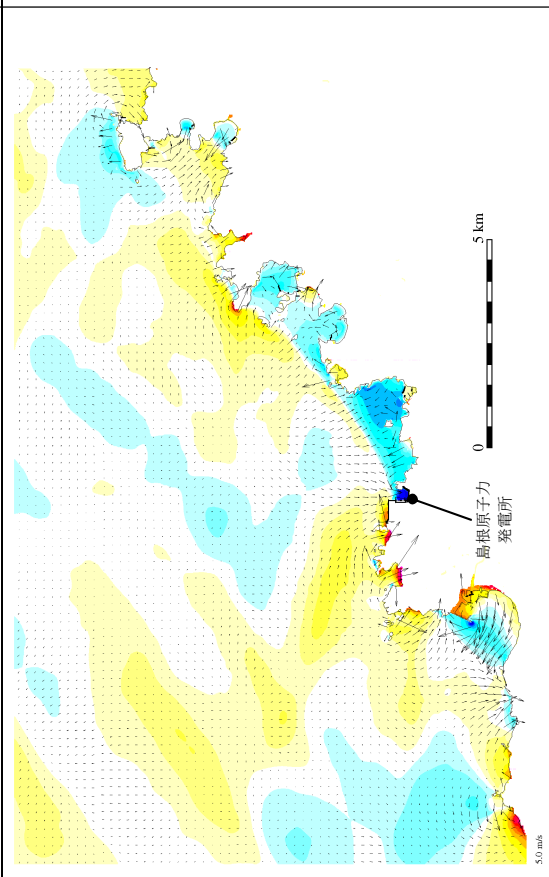
第 2.5-13-5 図(22) 基準津波 5 の水位変動・流向ベクトル

時間

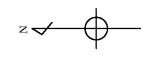
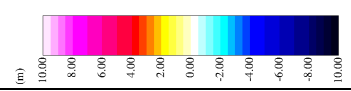
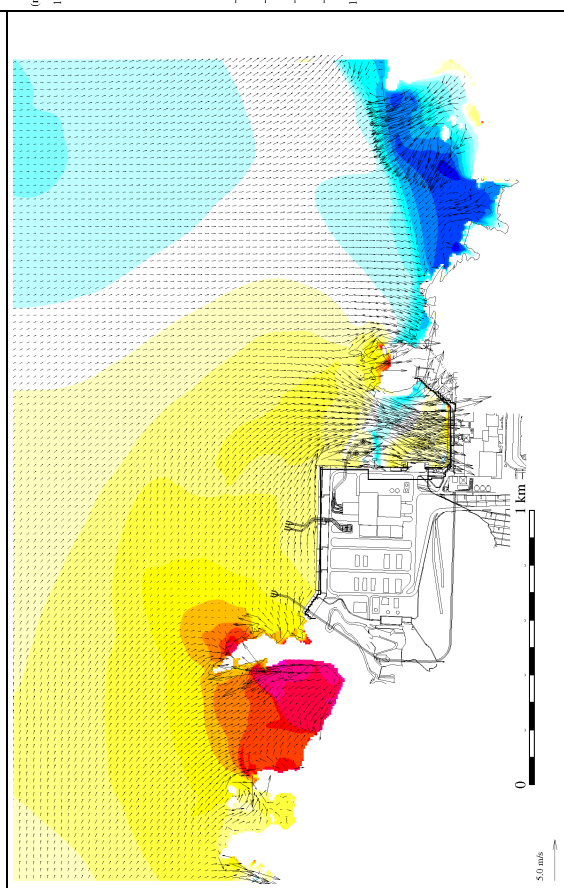
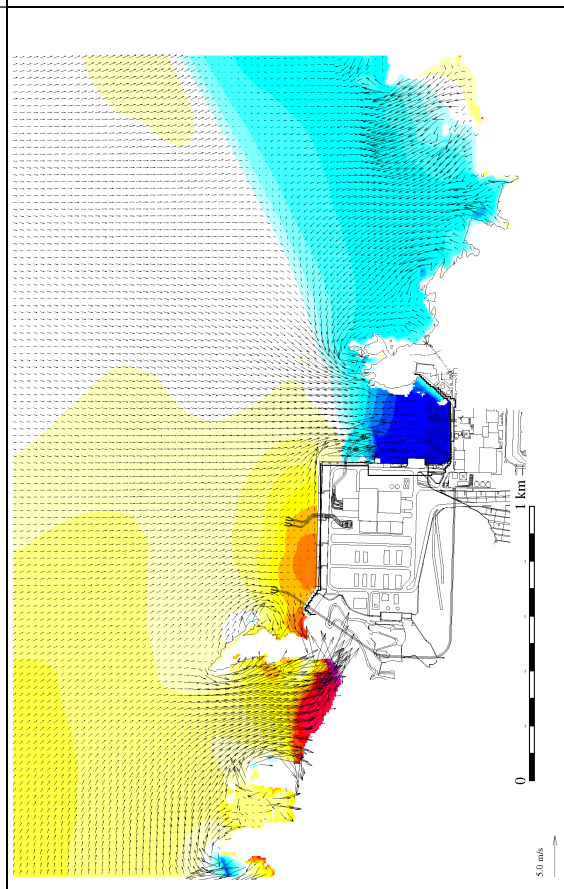
192分

192分30秒

発電所周辺海域 (防波堤無し)



発電所港湾部 (防波堤無し)



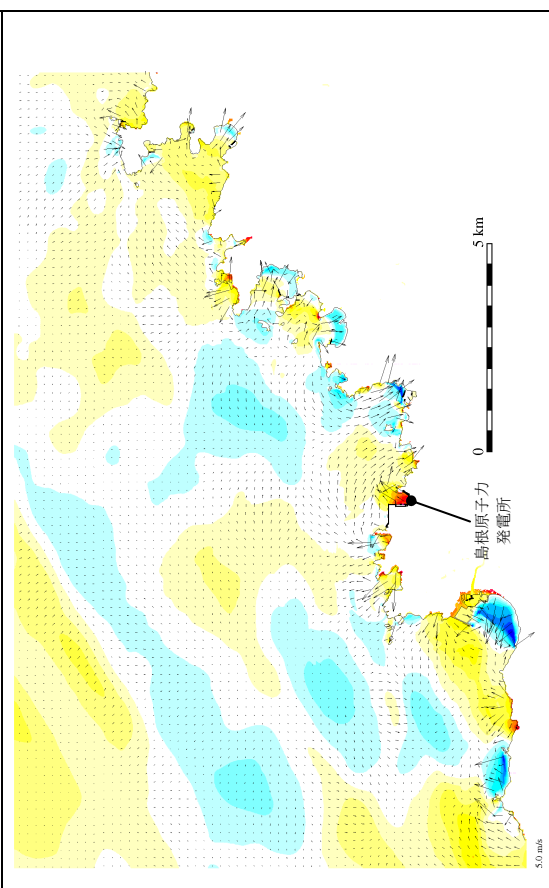
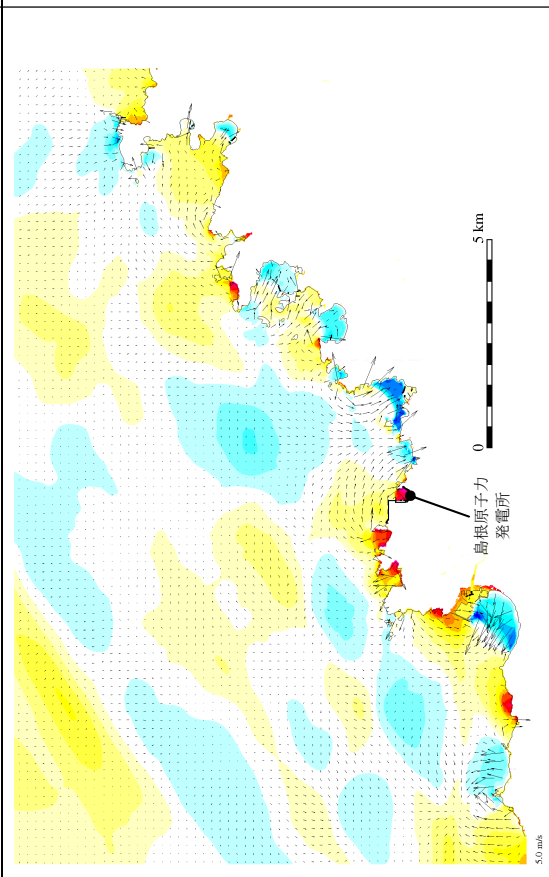
第2.5-13-5 図(23) 基準津波5の水位変動・流向ベクトル

時間

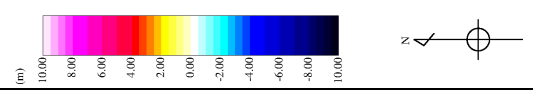
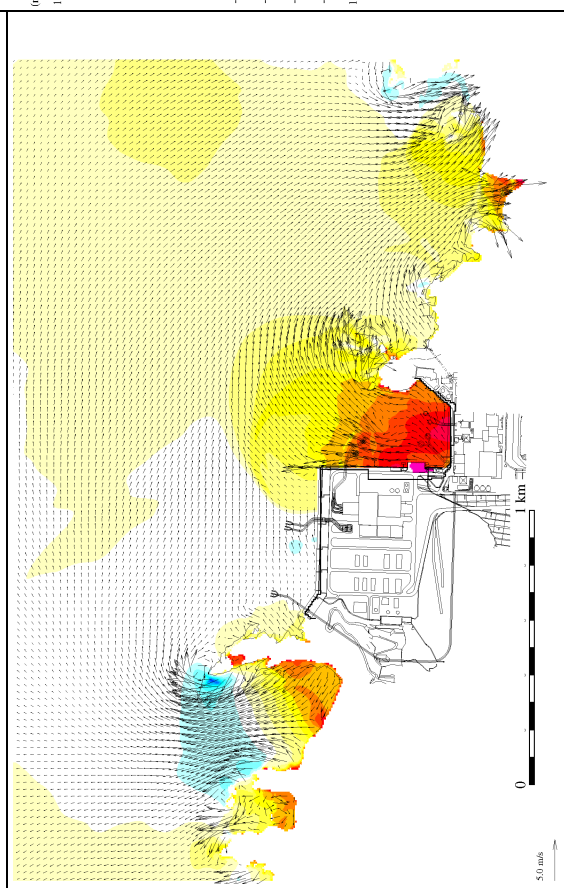
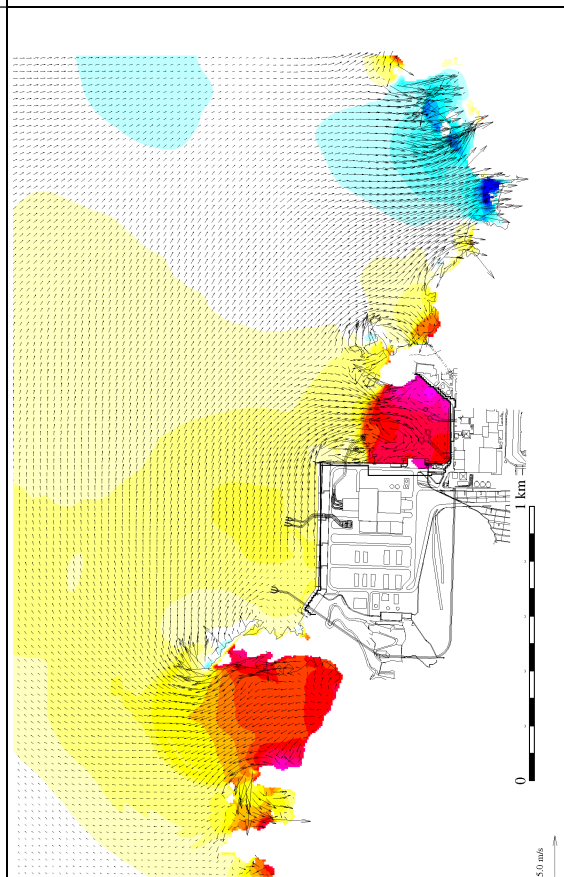
193分

193分30秒

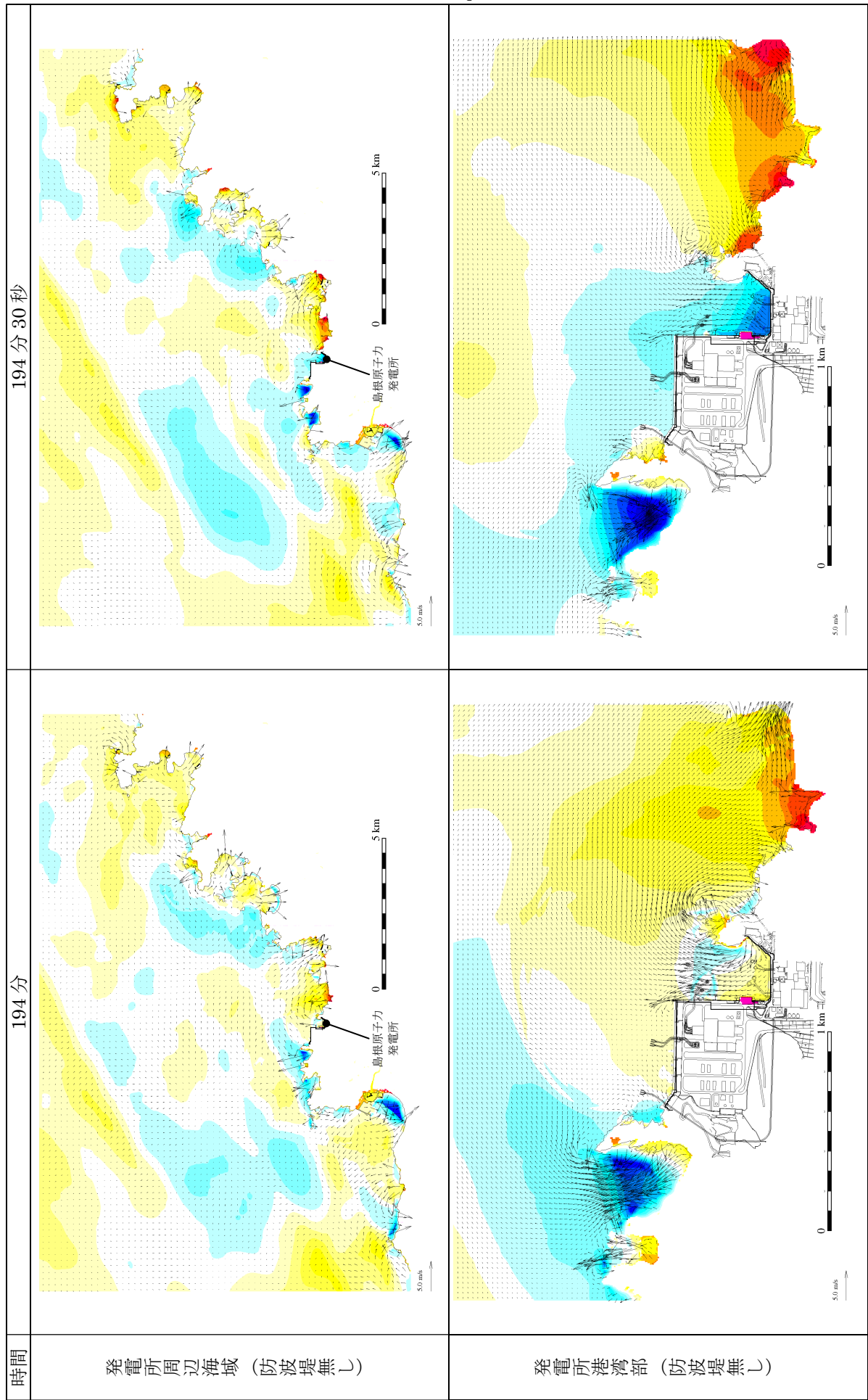
発電所周辺海域 (防波堤無し)



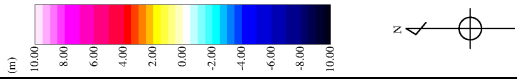
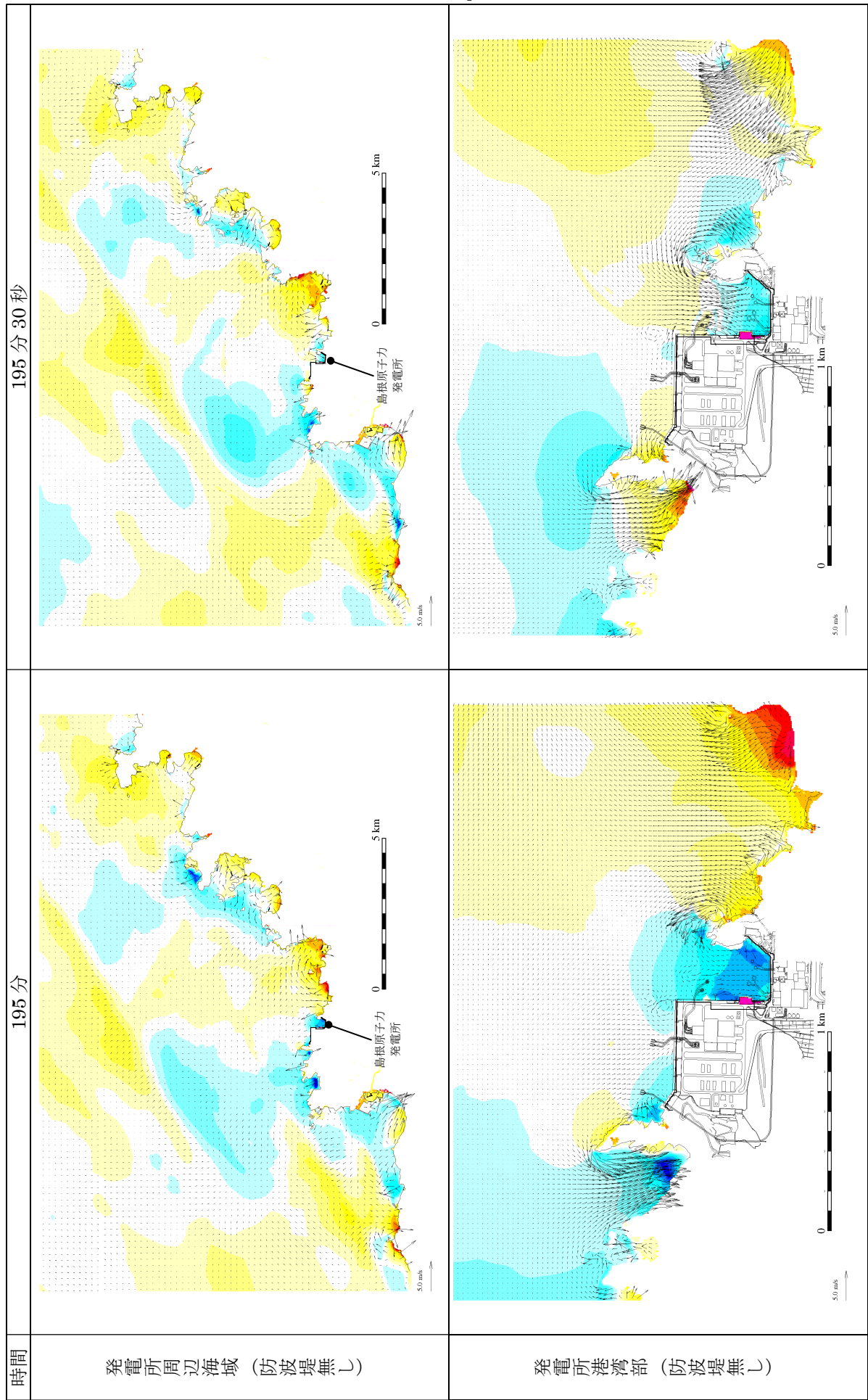
発電所港湾部 (防波堤無し)



第2.5-13-5 図(24) 基準津波5の水位変動・流向ベクトル



第2.5-13-5 図(25) 基準津波5の水位変動・流向ベクトル

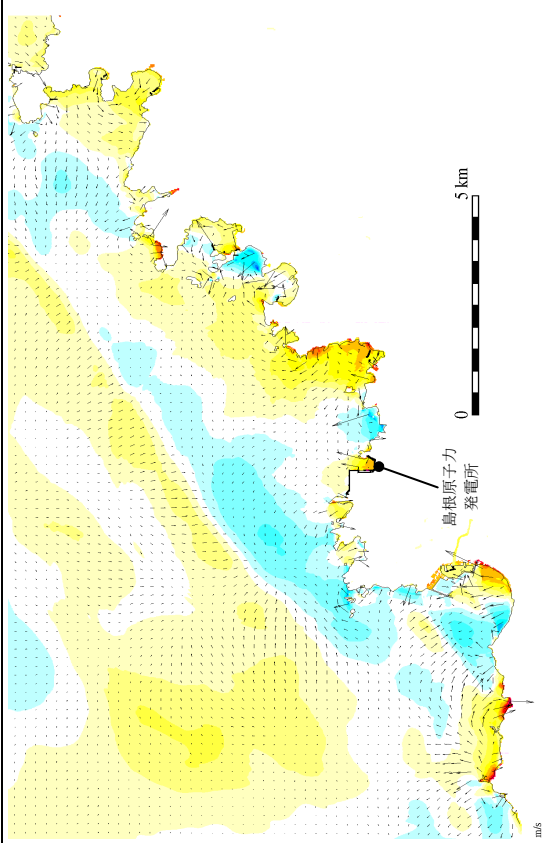
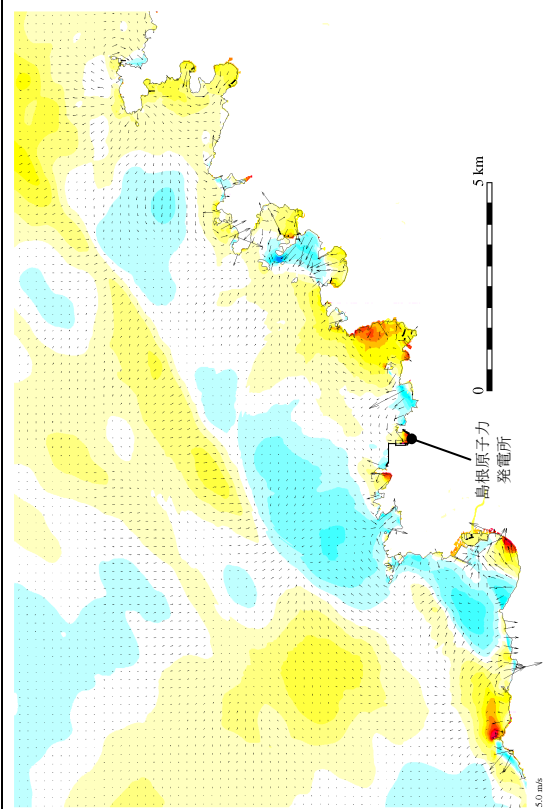


第2.5-13-5 図(26) 基準津波5の水位変動・流向ベクトル

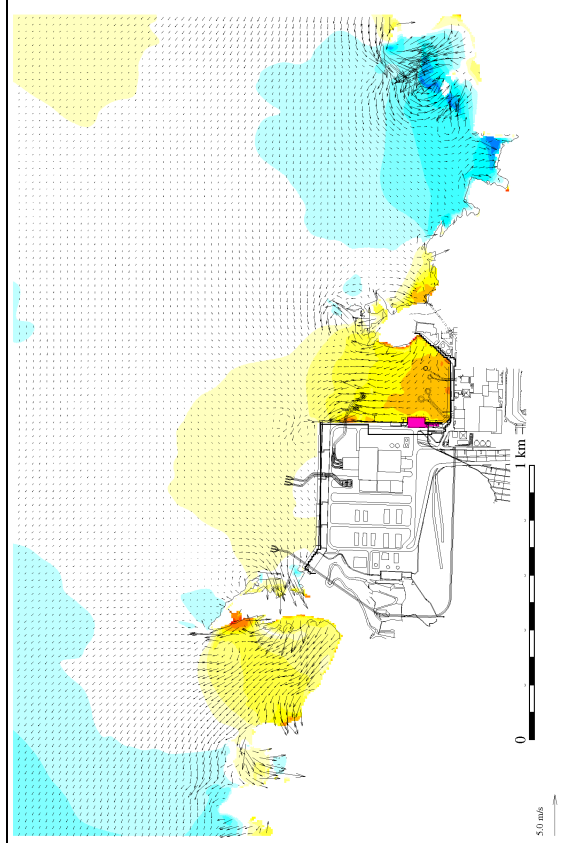
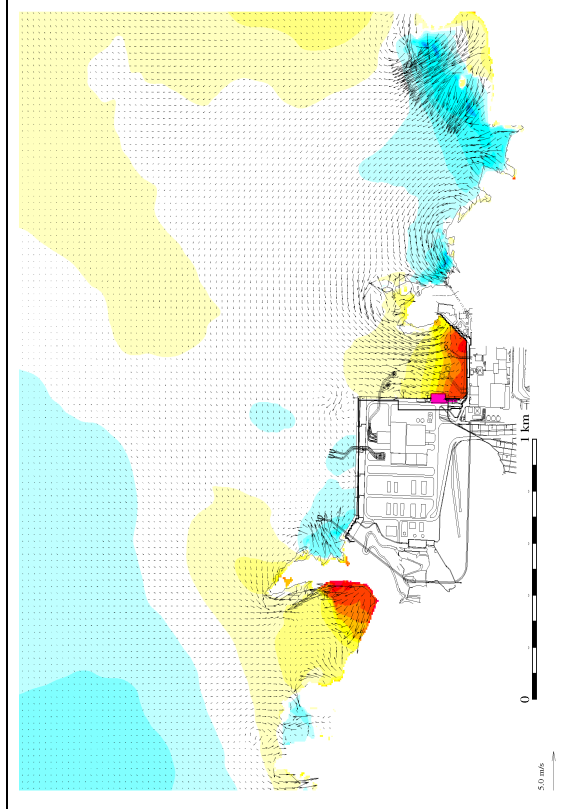
時間

196分

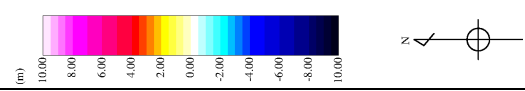
196分30秒



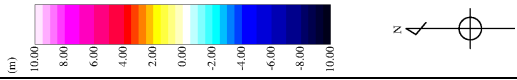
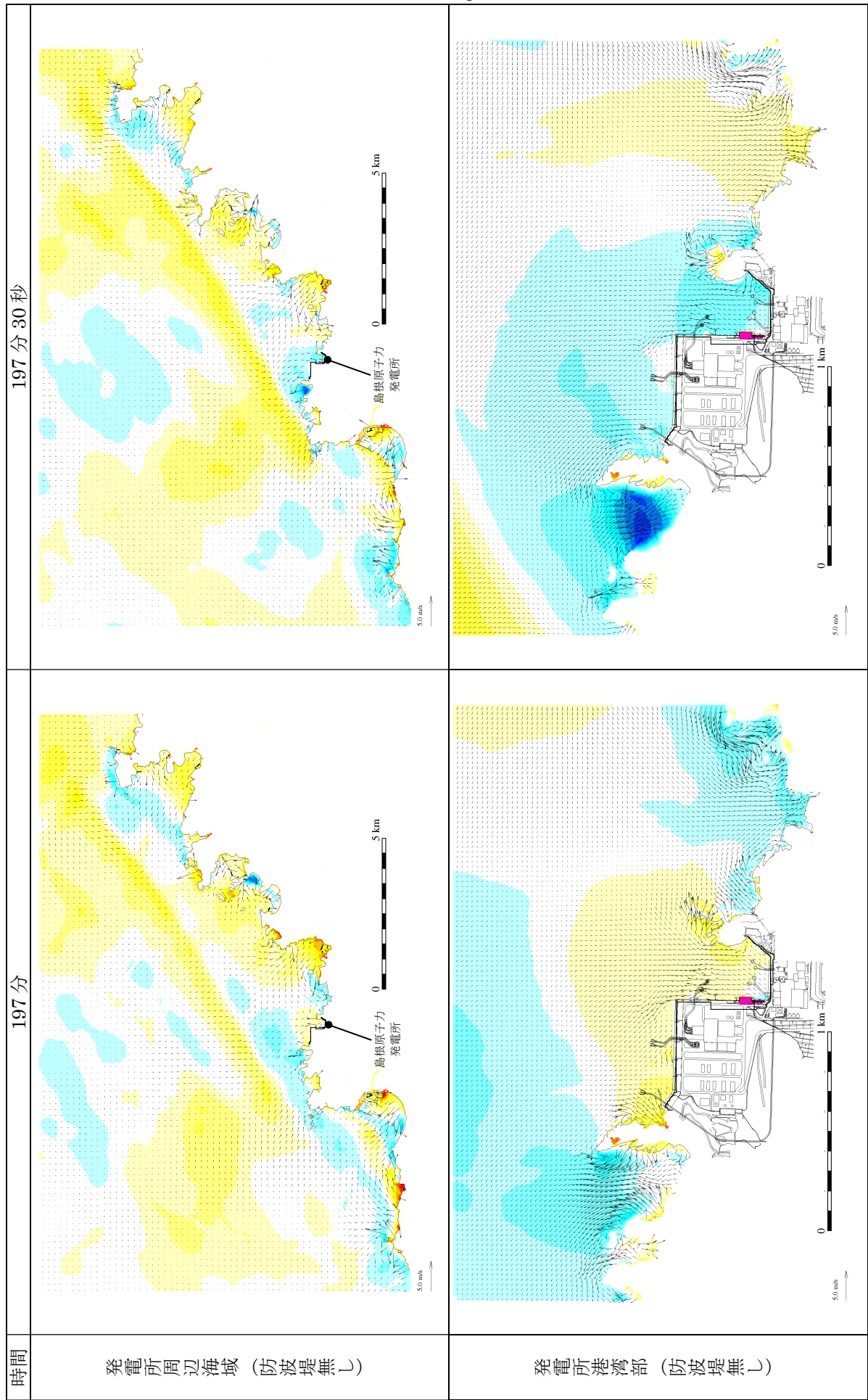
発電所周辺海域（防波堤無し）



発電所港湾部（防波堤無し）



第2.5-13-5 図(27) 基準津波5の水位変動・流向ベクトル



第2.5-13-5 図(28) 基準津波5の水位変動・流向ベクトル

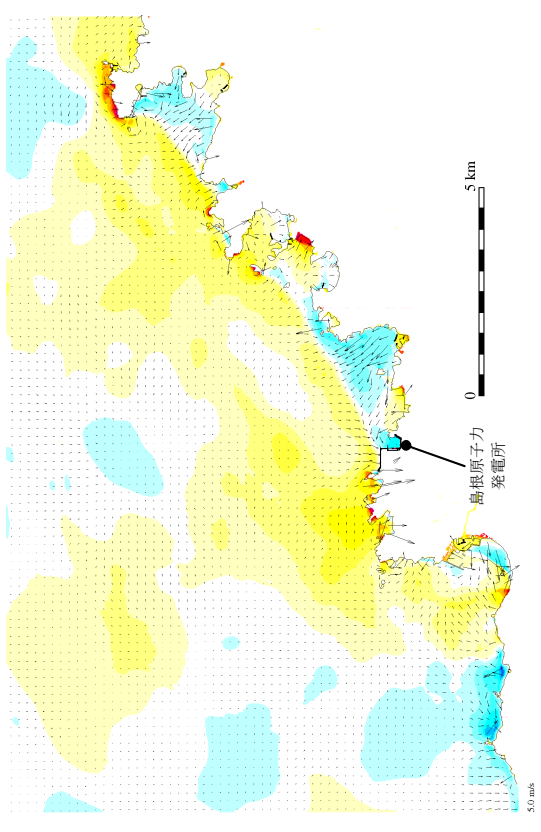
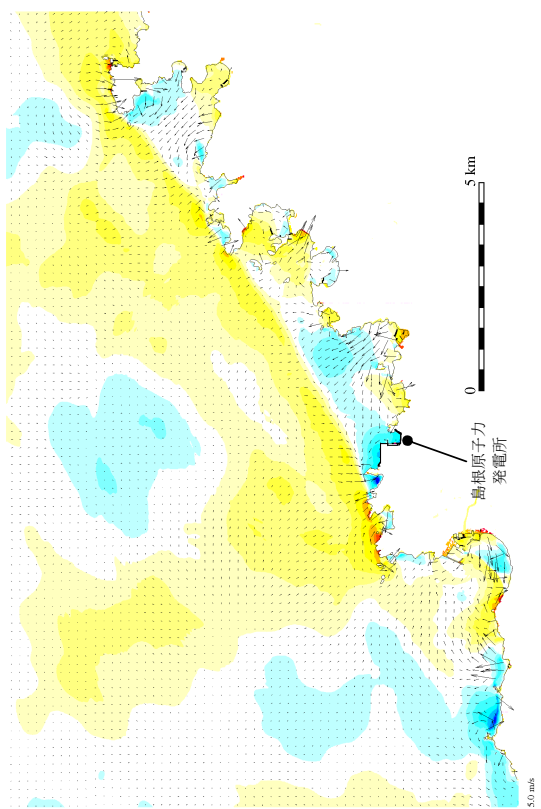


時間

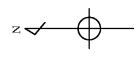
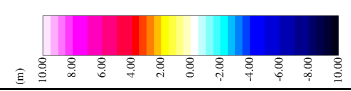
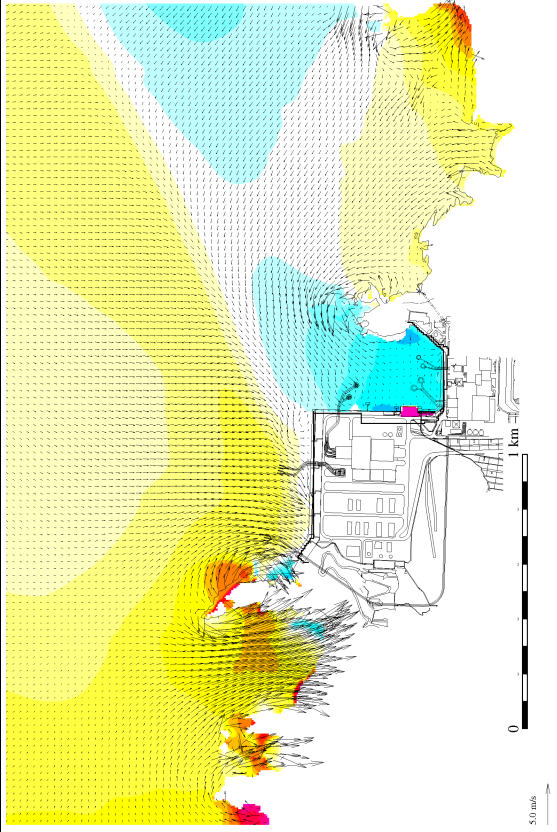
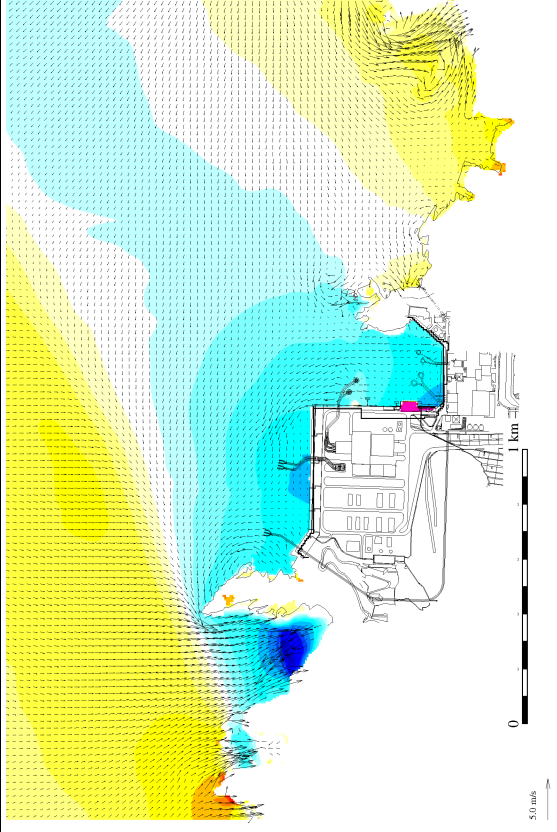
198分

198分30秒

発電所周辺海域 (防波堤無し)



発電所港湾部 (防波堤無し)



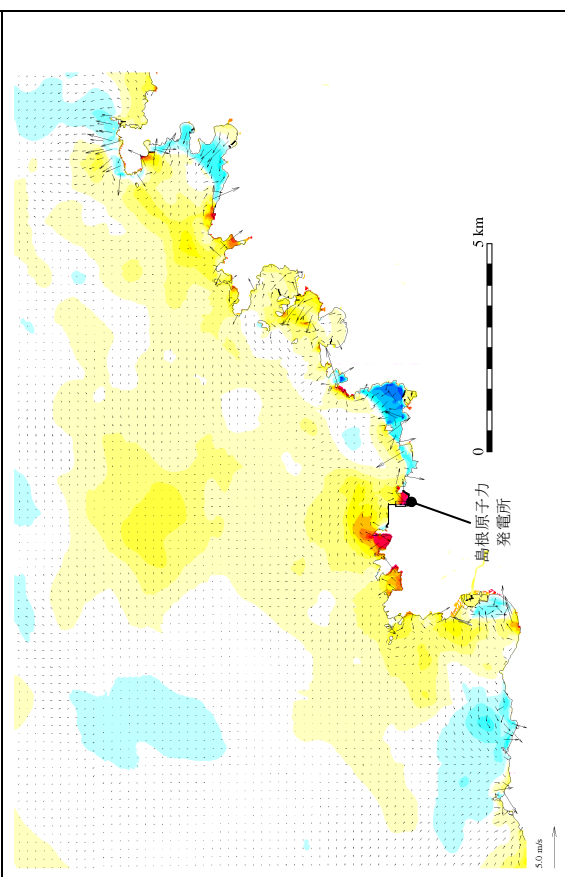
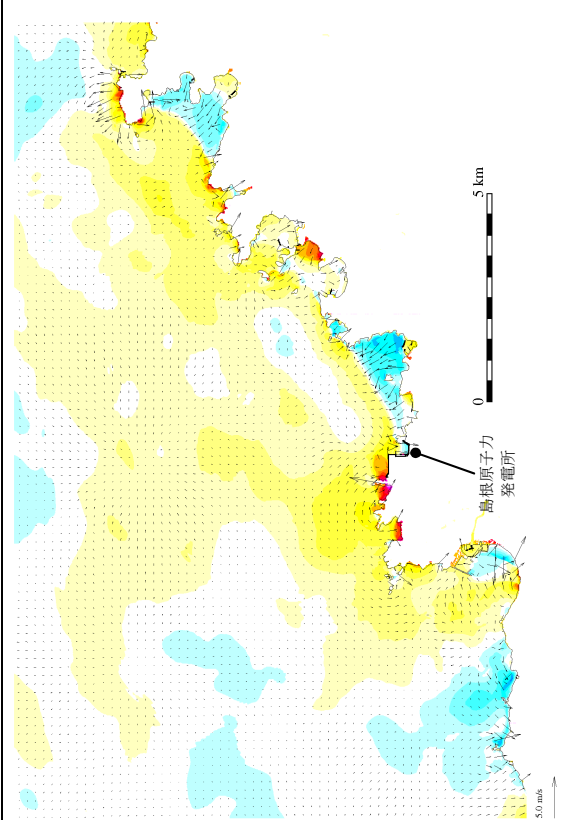
第2.5-13-5 図(29) 基準津波5の水位変動・流向ベクトル

時間

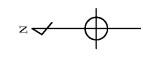
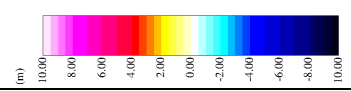
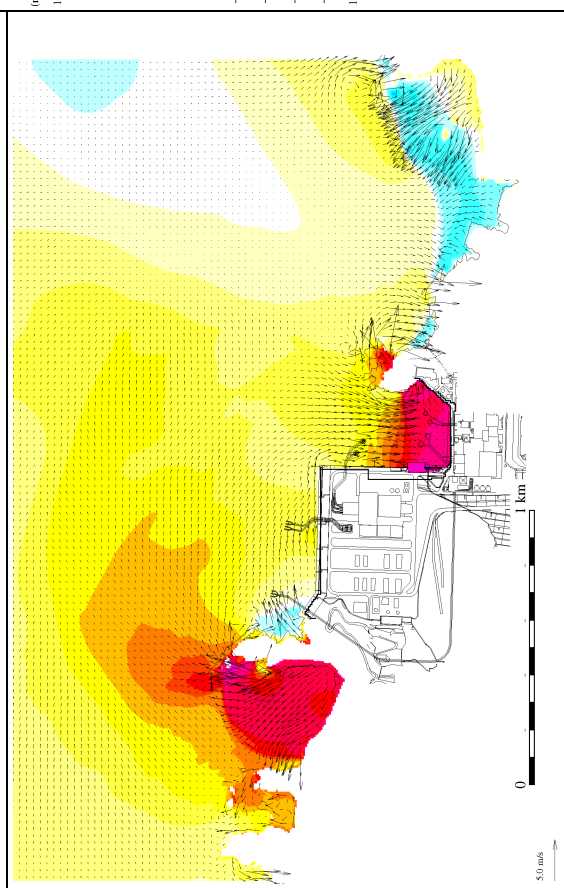
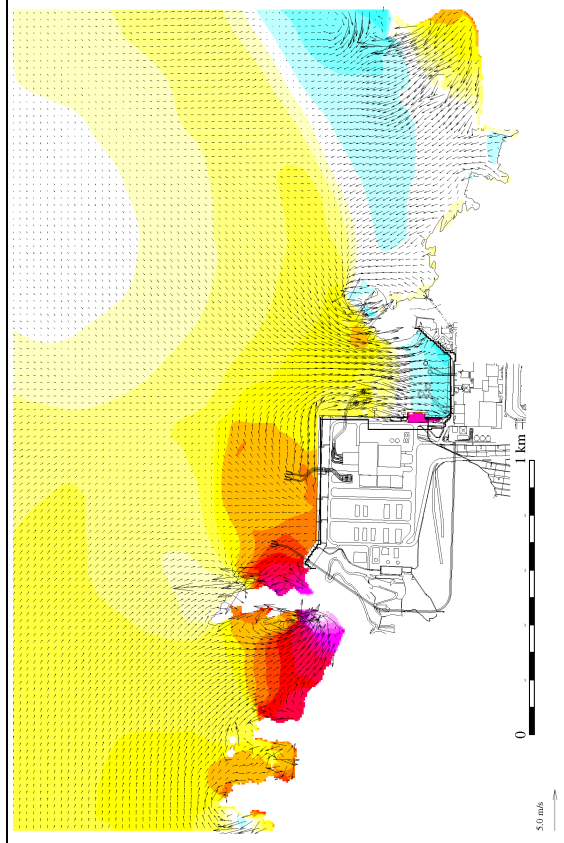
199分

199分30秒

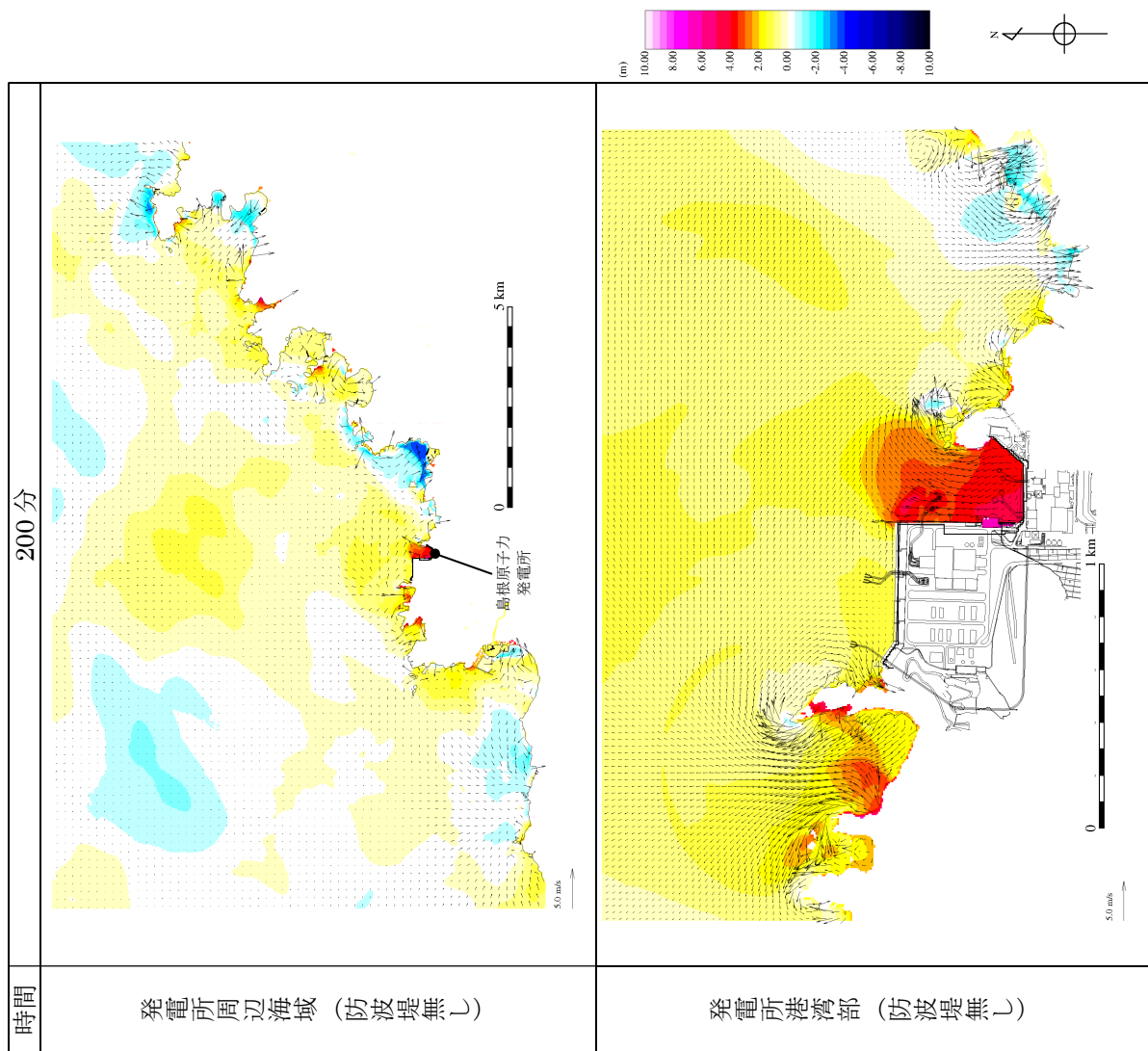
発電所周辺海域 (防波堤無し)



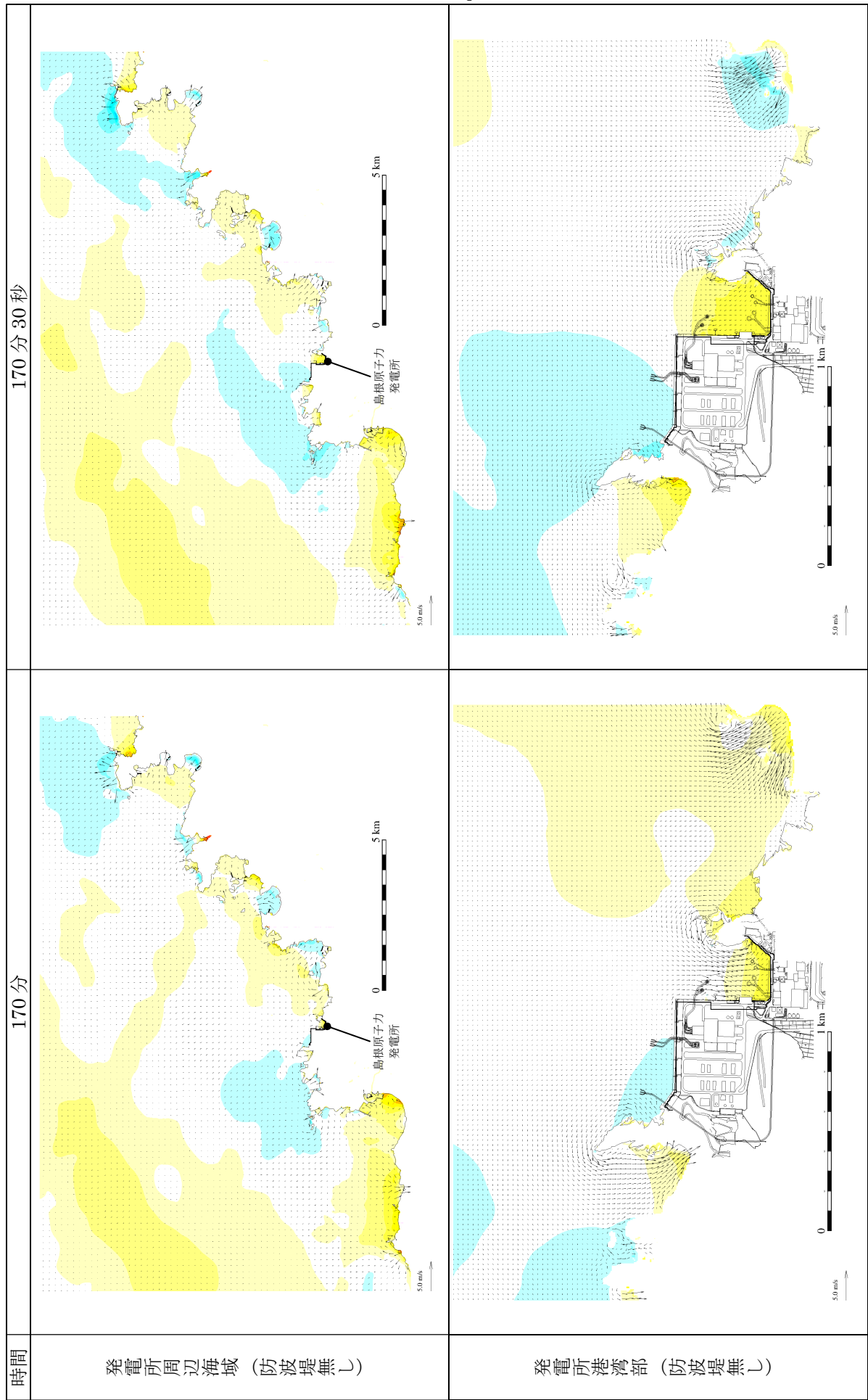
発電所港湾部 (防波堤無し)



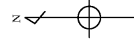
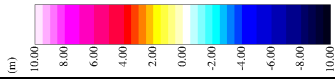
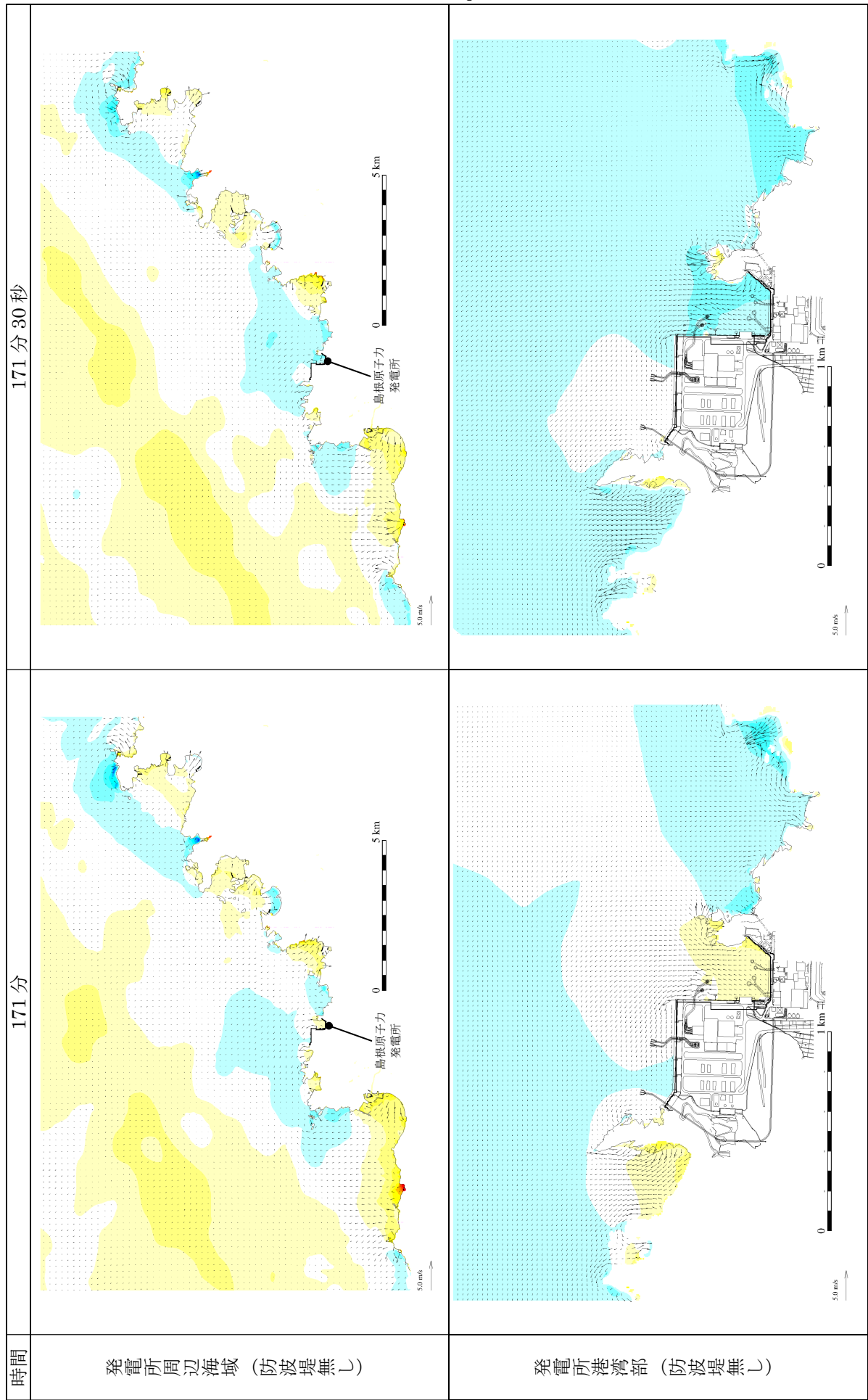
第2.5-13-5 図(30) 基準津波5の水位変動・流向ベクトル



第 2.5-13-5 図(31) 基準津波 5 の水位変動・流向ベクトル



第 2.5-13-6 図(1) 基準津波 6 の水位変動・流向ベクトル



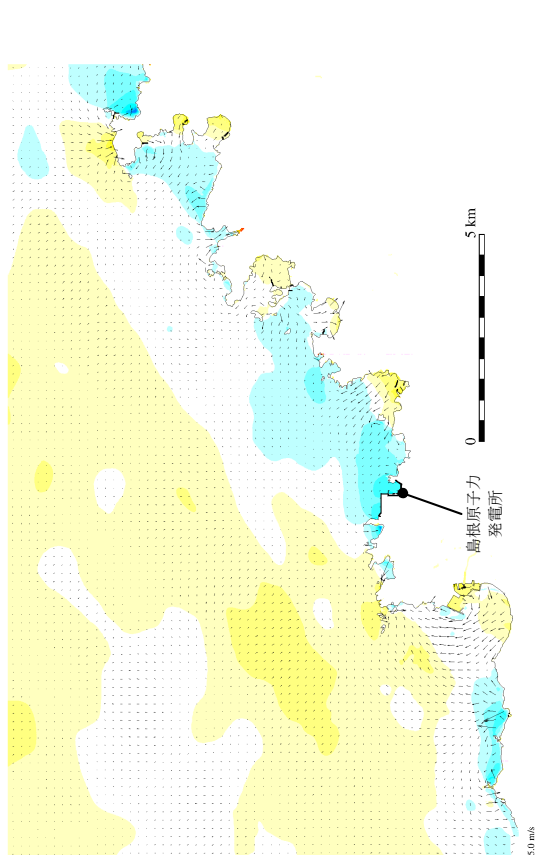
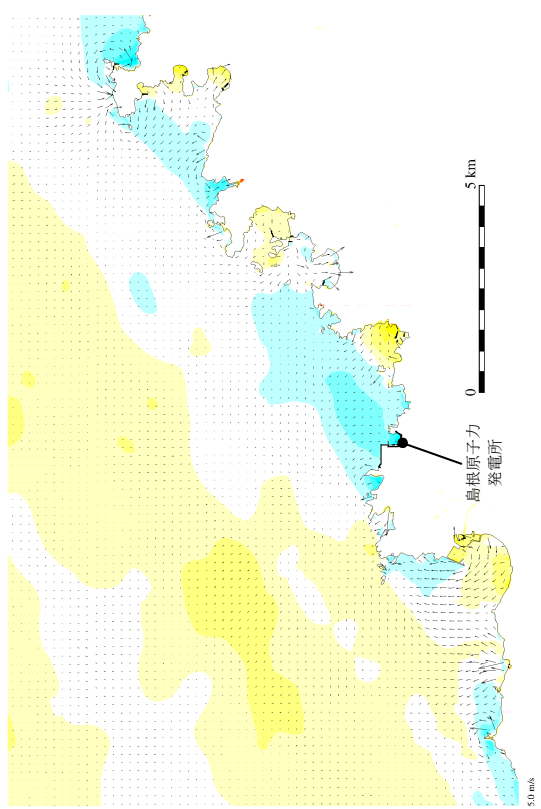
第 2.5-13-6 図(2) 基準津波 6 の水位変動・流向ベクトル

時間

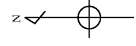
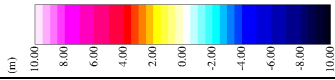
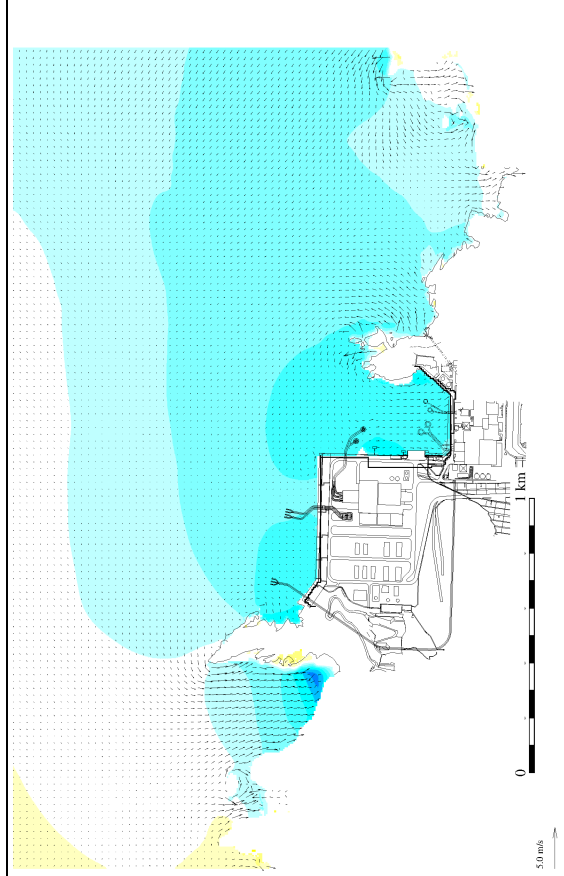
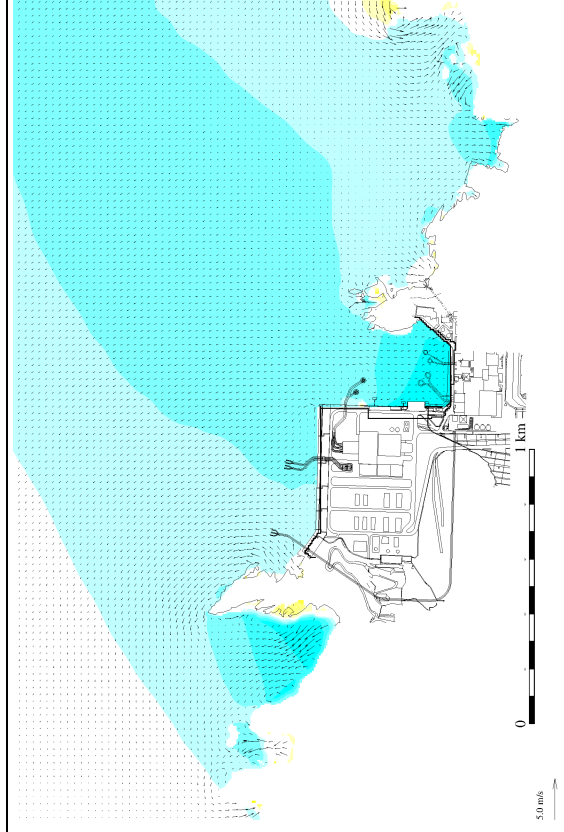
172分

172分30秒

発電所周辺海域 (防波堤無し)



発電所港湾部 (防波堤無し)



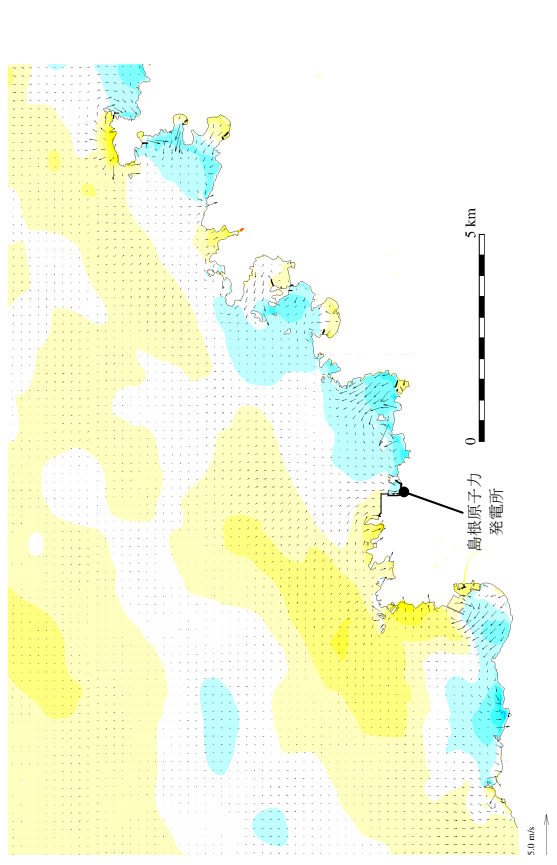
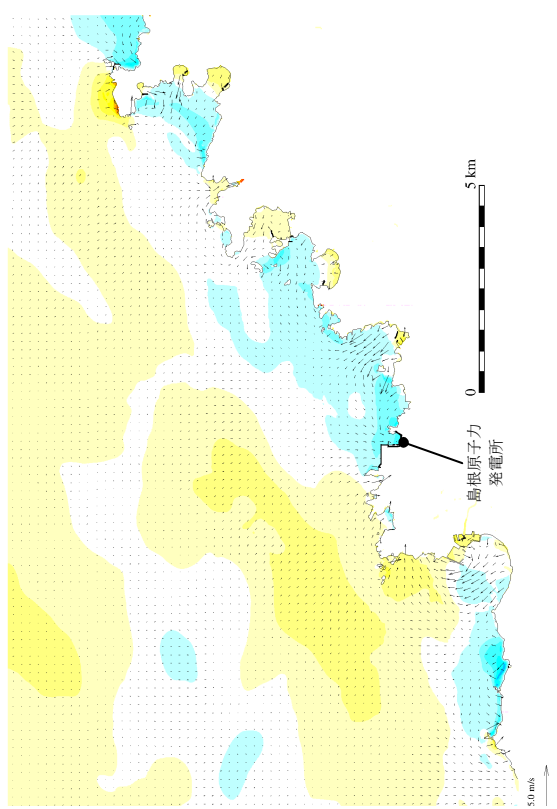
第2.5-13-6図(3) 基準津波6の水位変動・流向ベクトル

時間

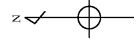
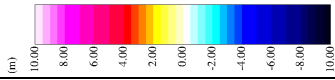
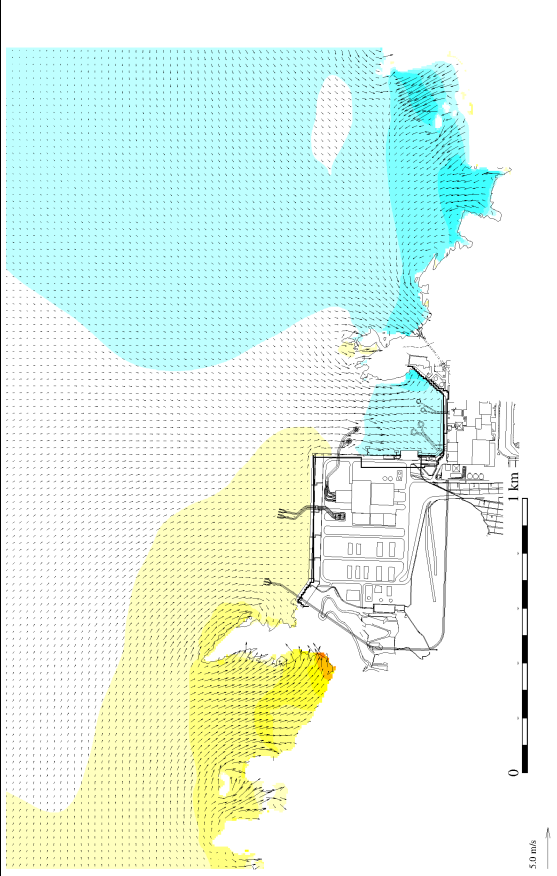
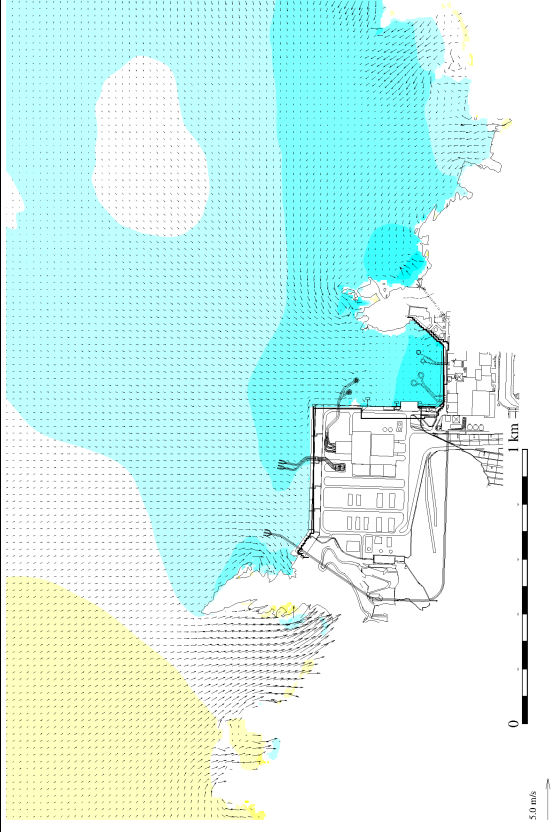
173分

173分30秒

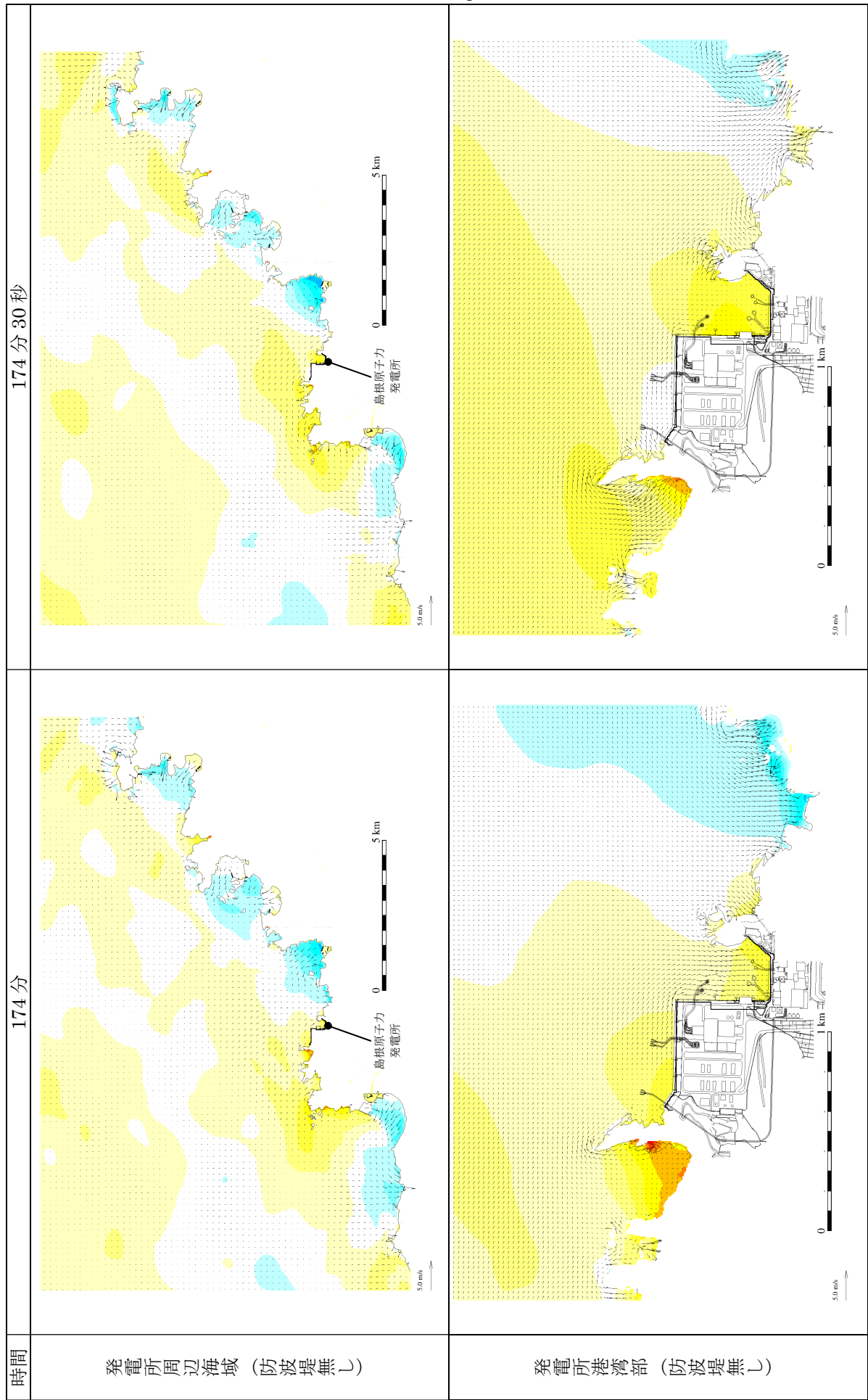
発電所周辺海域（防波堤無し）



発電所港湾部（防波堤無し）

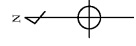
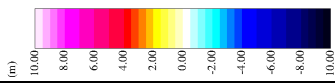
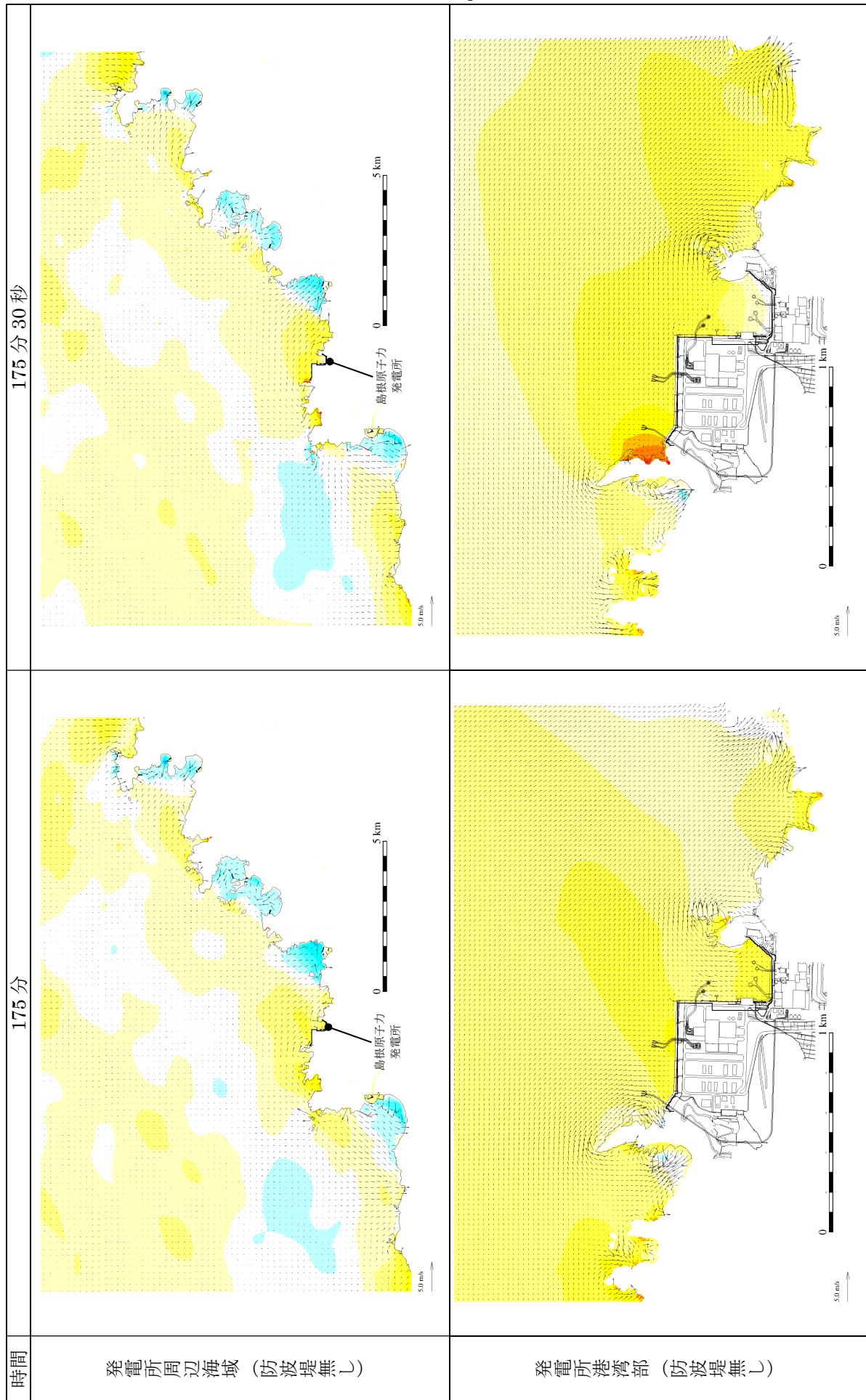


第 2.5-13-6 図(4) 基準津波 6 の水位変動・流向ベクトル

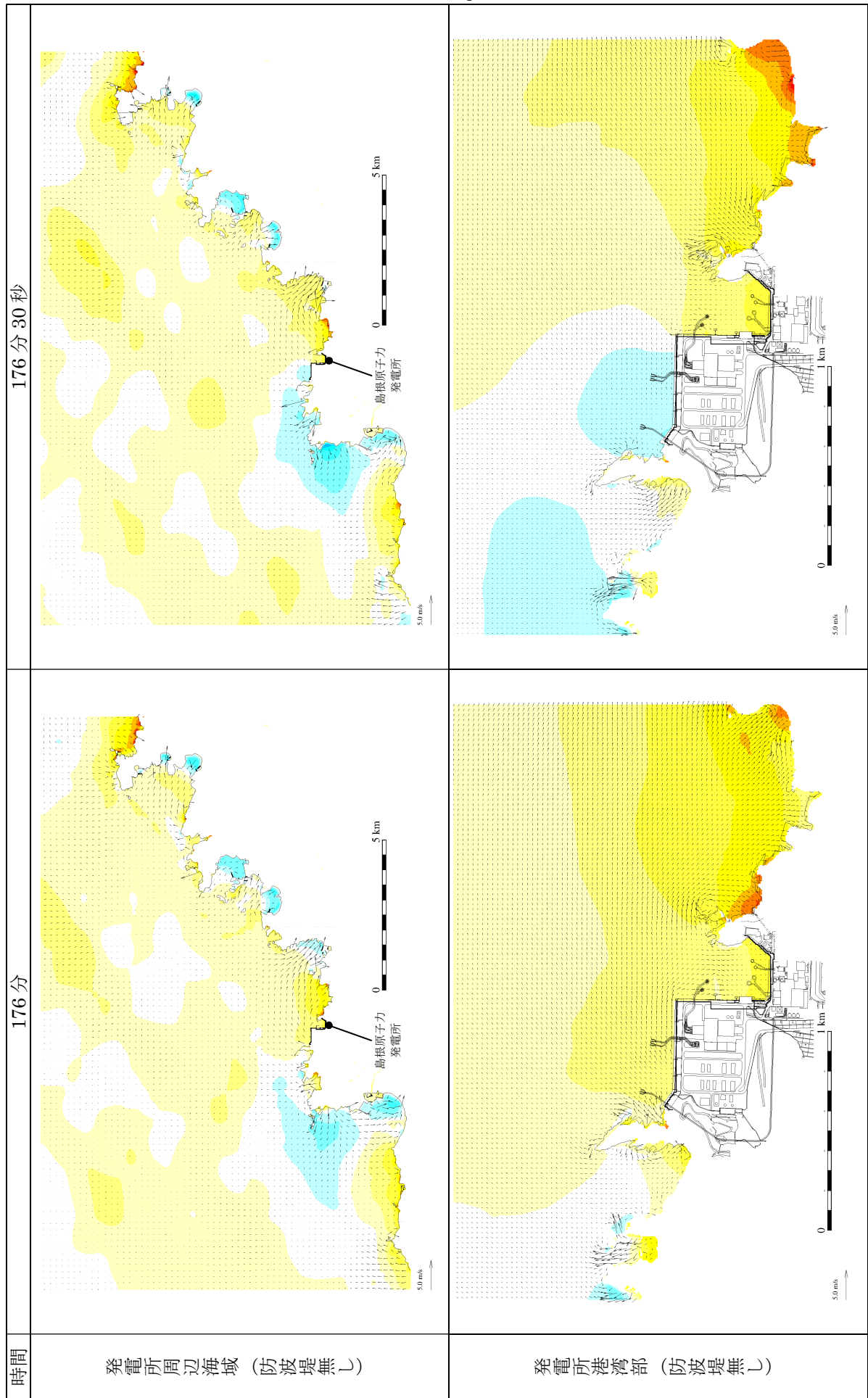


第 2.5-13-6 図(5) 基準津波 6 の水位変動・流向ベクトル





第 2.5-13-6 図(6) 基準津波 6 の水位変動・流向ベクトル



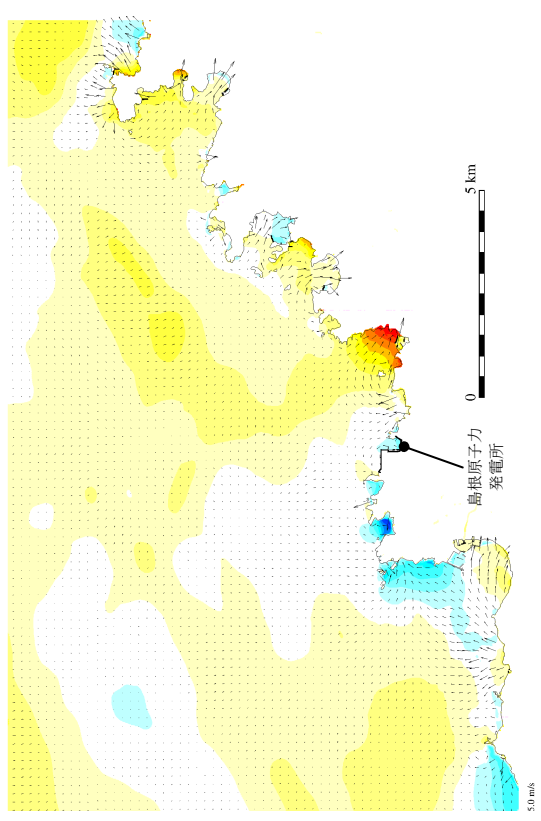
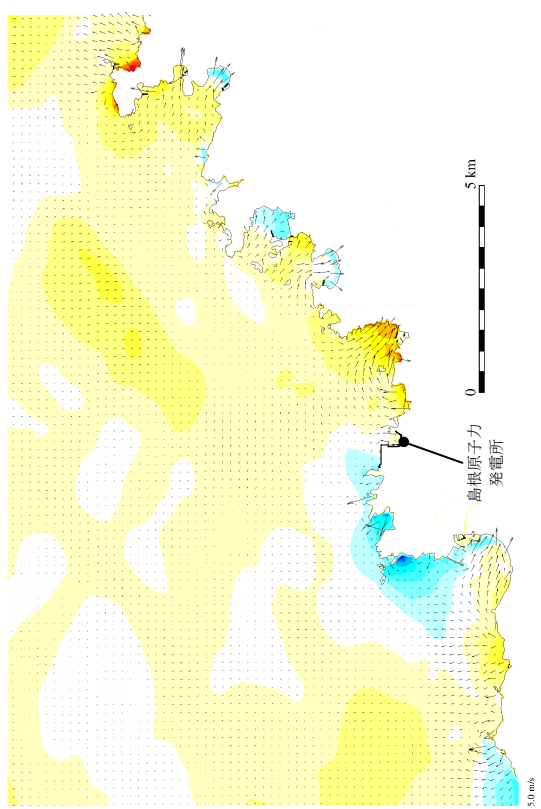
第 2.5-13-6 図(7) 基準津波 6 の水位変動・流向ベクトル

時間

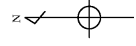
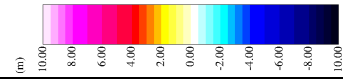
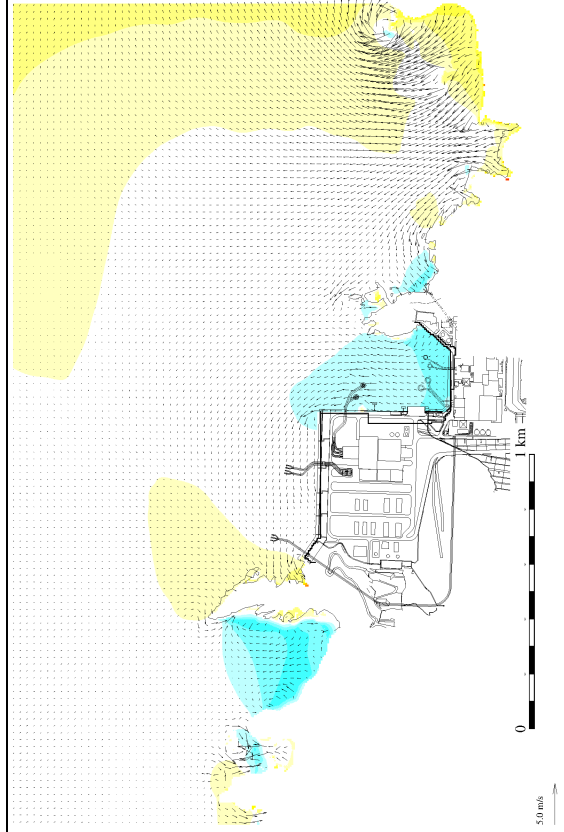
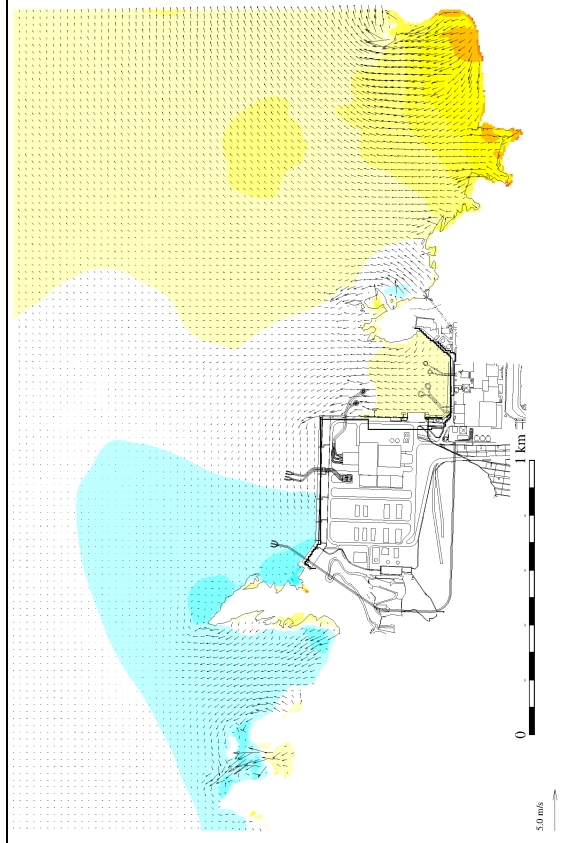
177分

177分30秒

発電所周辺海域（防波堤無し）



発電所港湾部（防波堤無し）



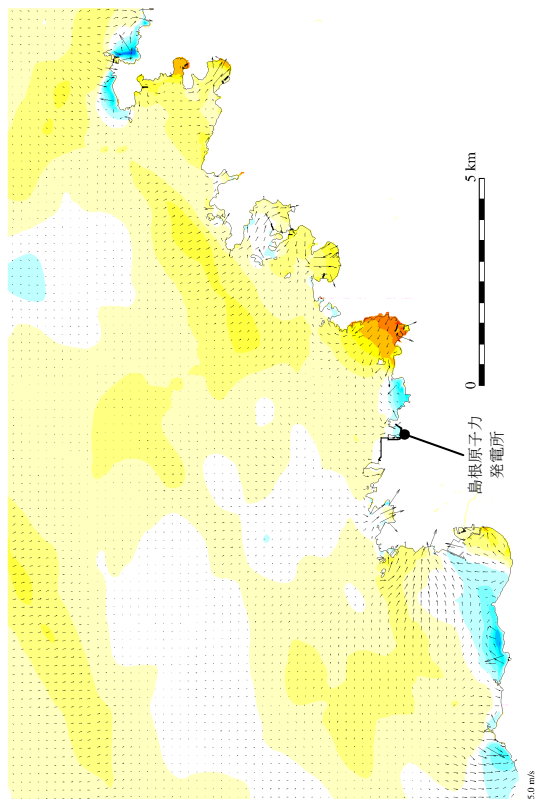
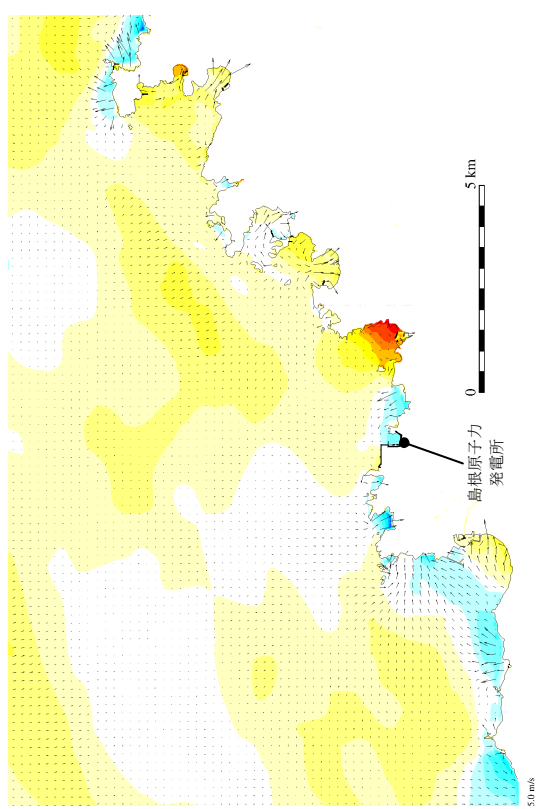
第 2.5-13-6 図(8) 基準津波 6 の水位変動・流向ベクトル

時間

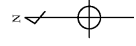
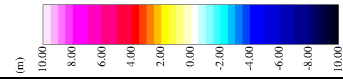
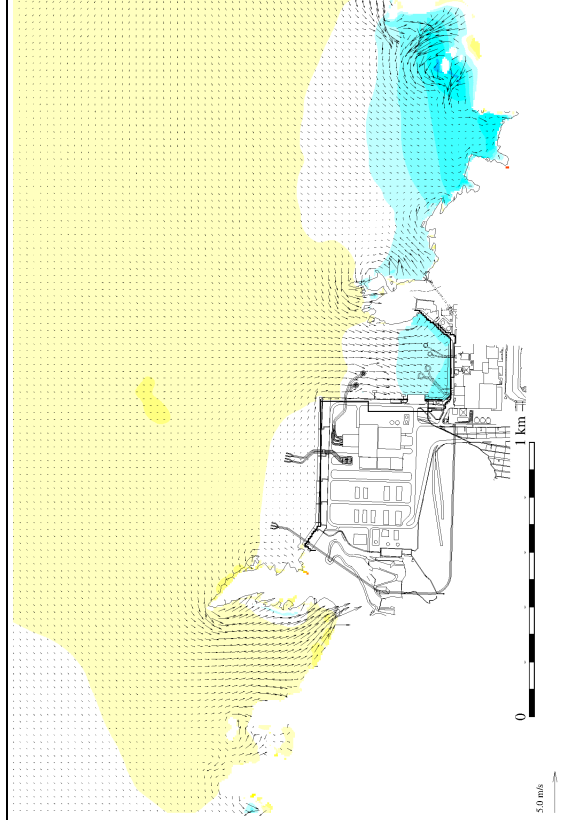
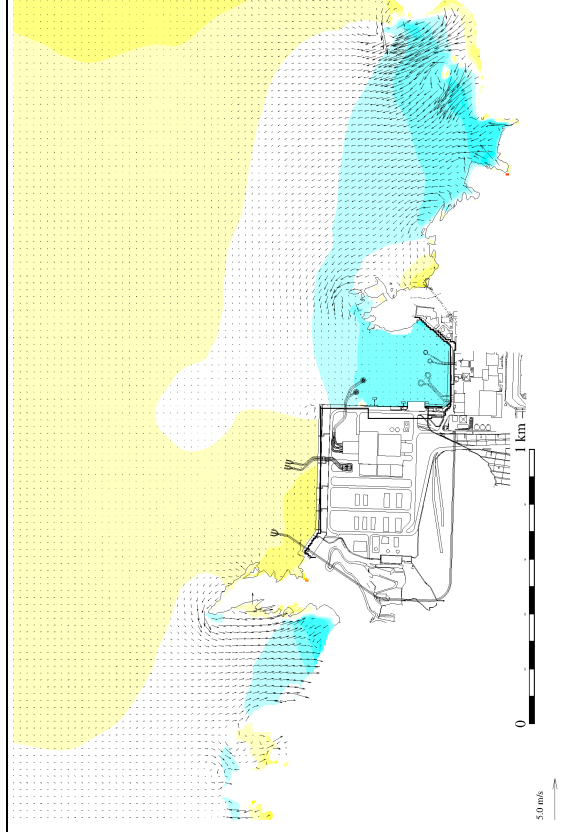
178分

178分30秒

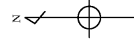
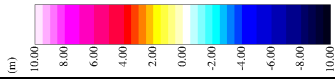
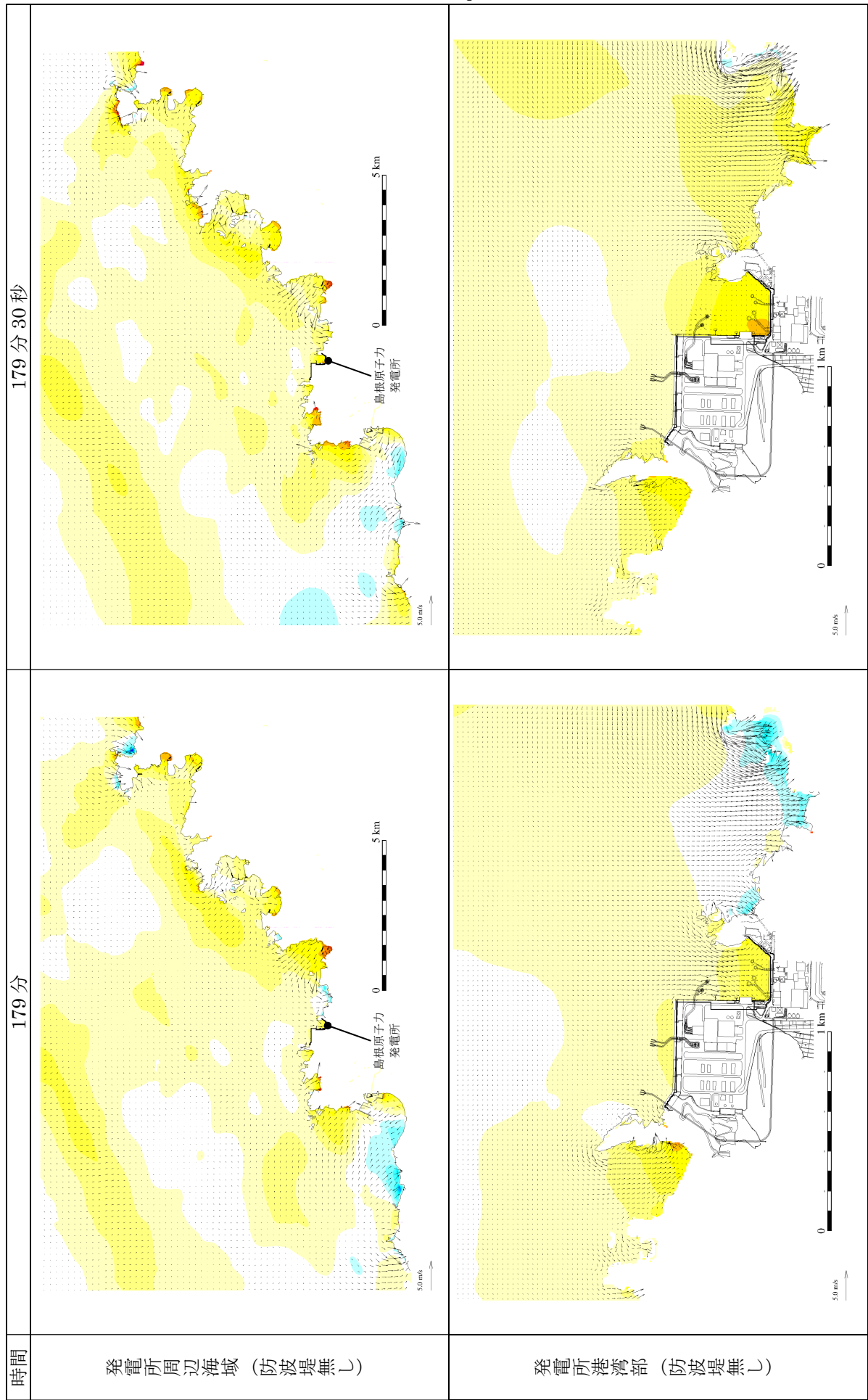
発電所周辺海域（防波堤無し）



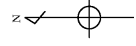
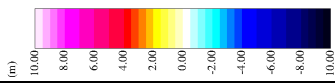
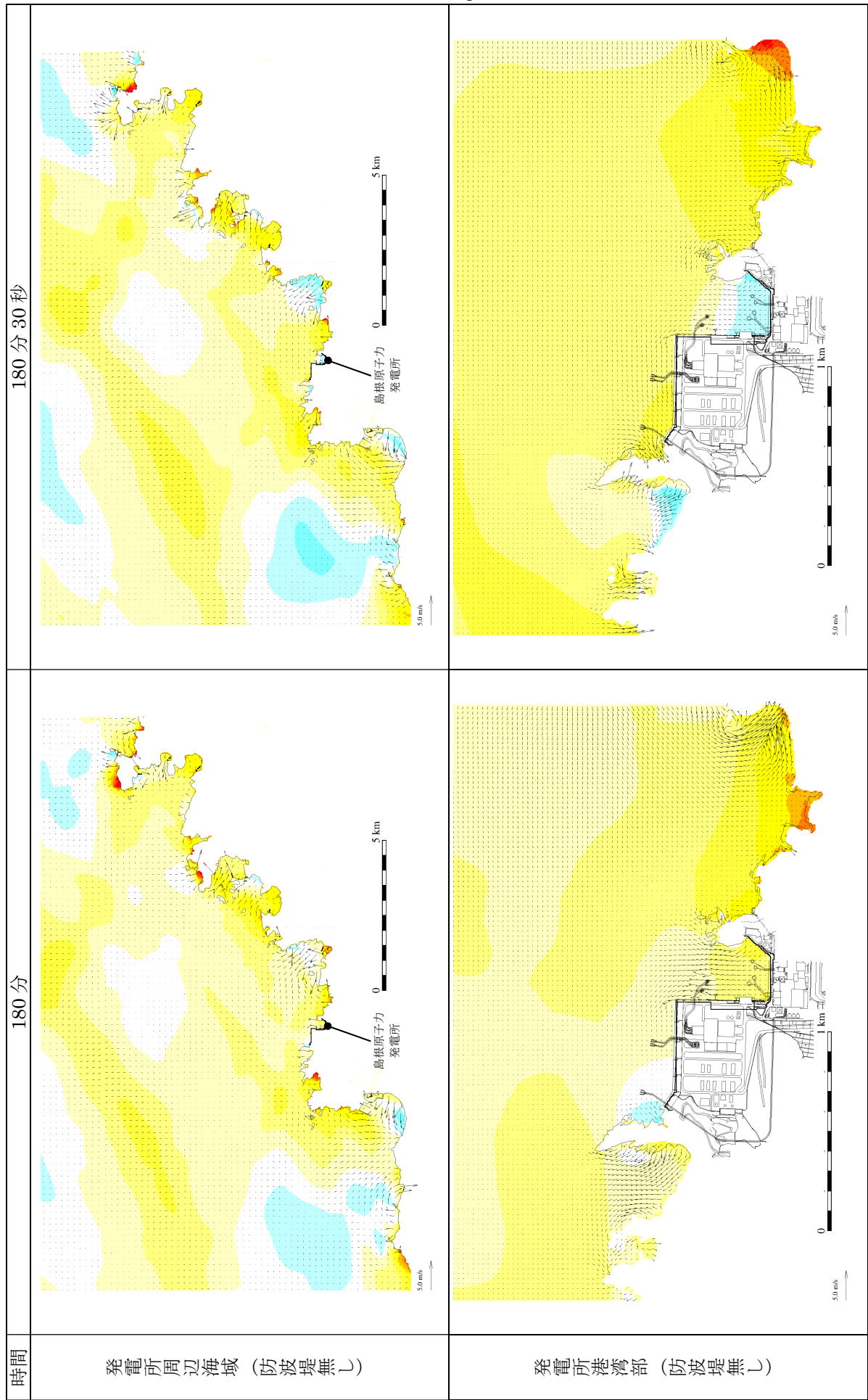
発電所港湾部（防波堤無し）



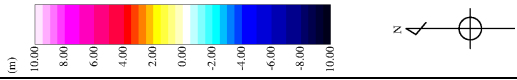
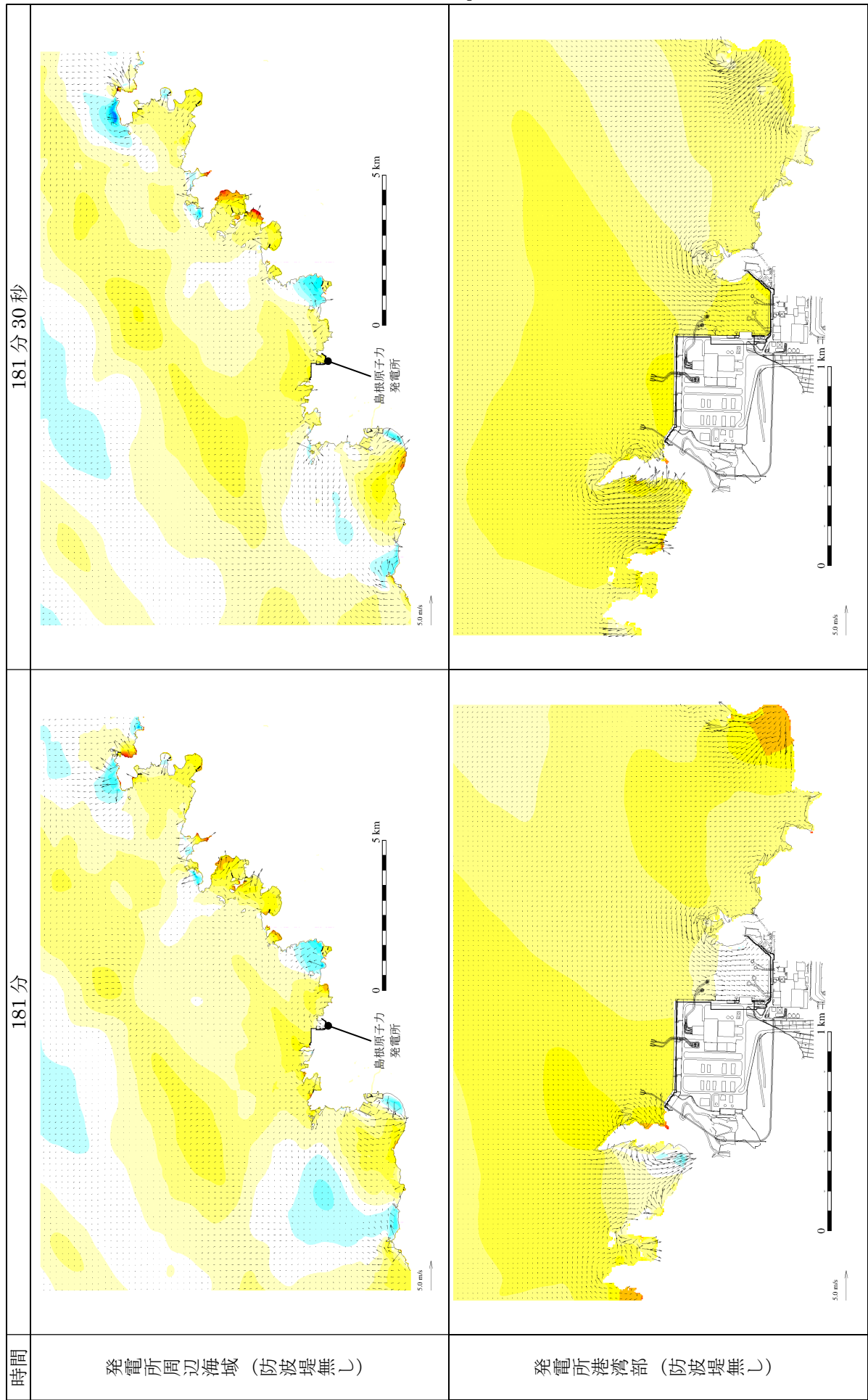
第2.5-13-6図(9) 基準津波6の水位変動・流向ベクトル



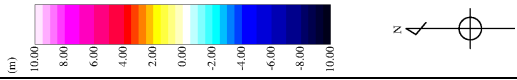
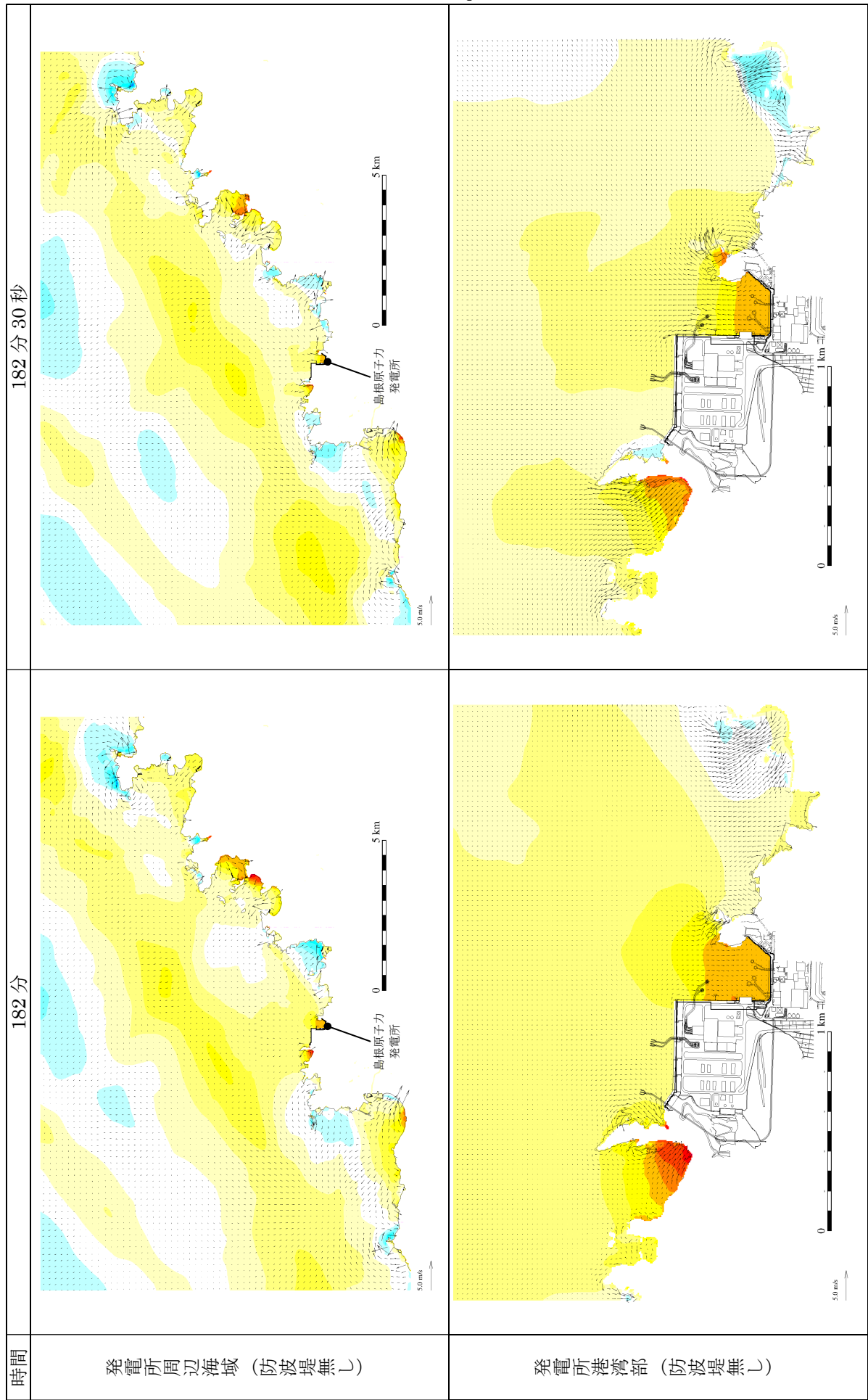
第 2.5-13-6 図(10) 基準津波 6 の水位変動・流向ベクトル



第2.5-13-6 図(11) 基準津波6の水位変動・流向ベクトル



第 2.5-13-6 図(12) 基準津波 6 の水位変動・流向ベクトル



第2.5-13-6 図(13) 基準津波6の水位変動・流向ベクトル

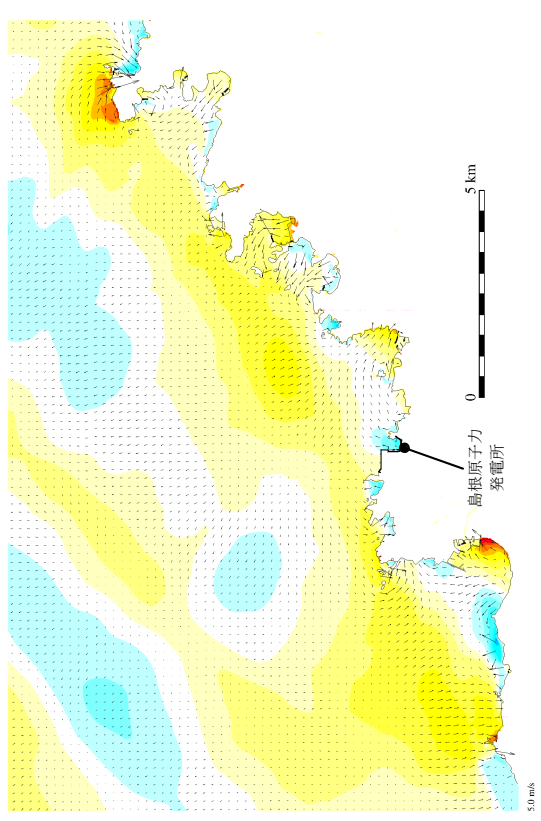
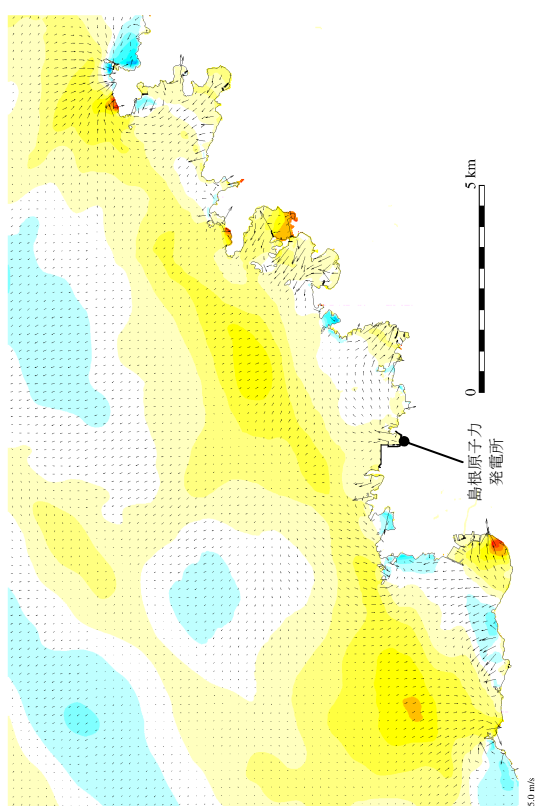


時間

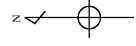
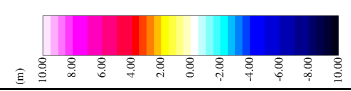
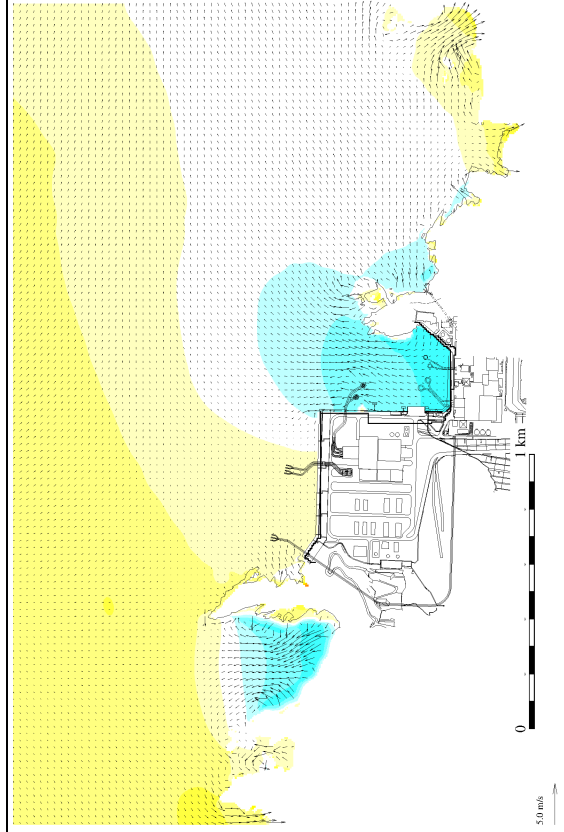
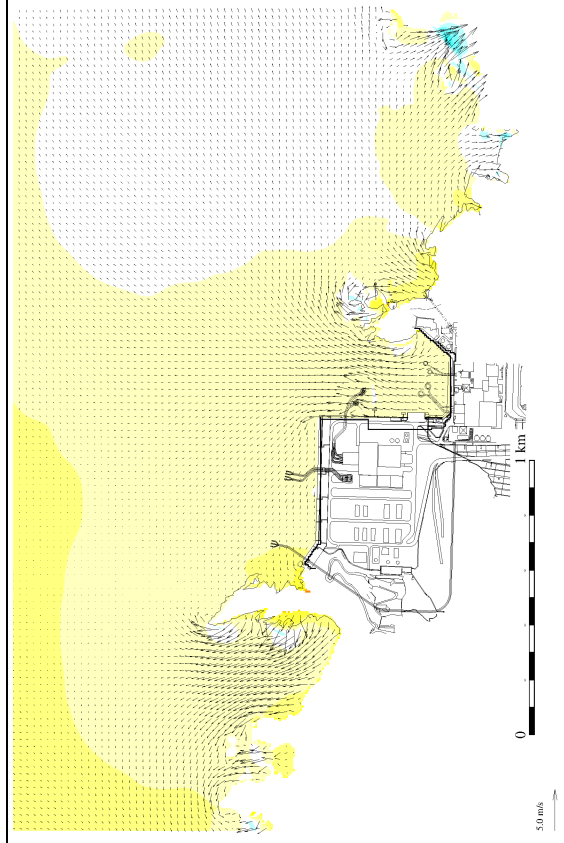
183分

183分30秒

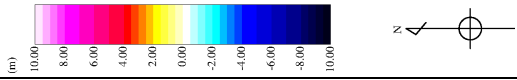
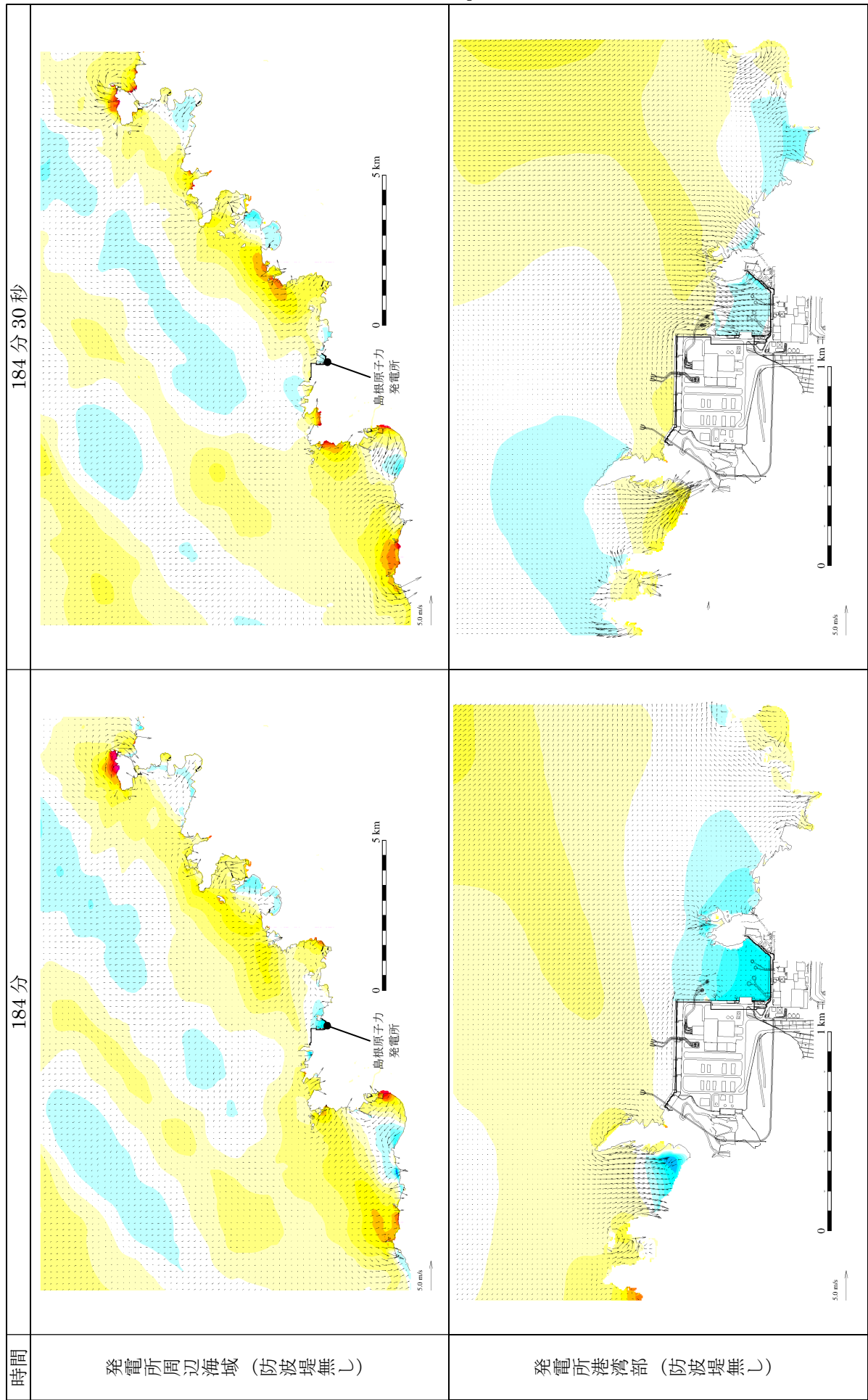
発電所周辺海域 (防波堤無し)



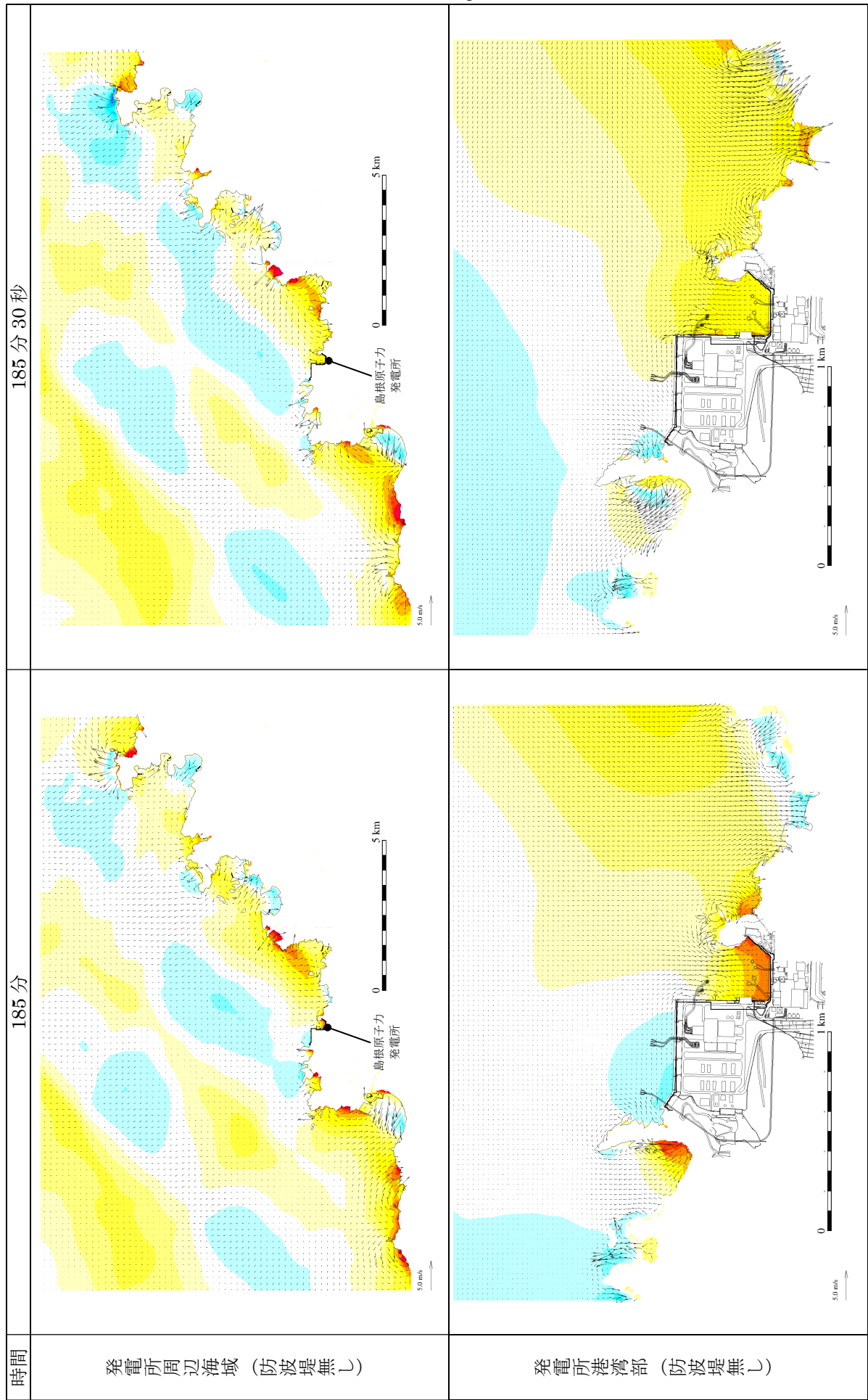
発電所港湾部 (防波堤無し)



第2.5-13-6 図(14) 基準津波6の水位変動・流向ベクトル



第2.5-13-6 図(15) 基準津波6の水位変動・流向ベクトル



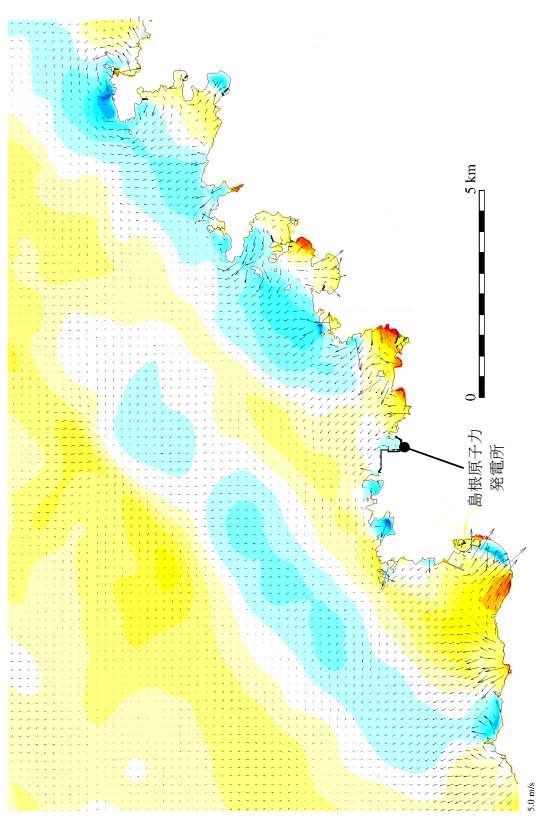
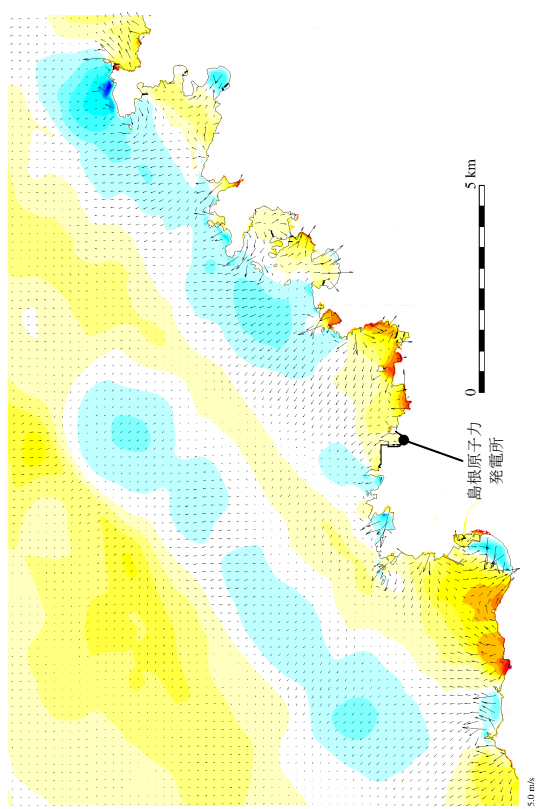
第2.5-13-6 図(16) 基準津波6の水位変動・流向ベクトル

時間

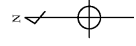
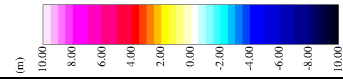
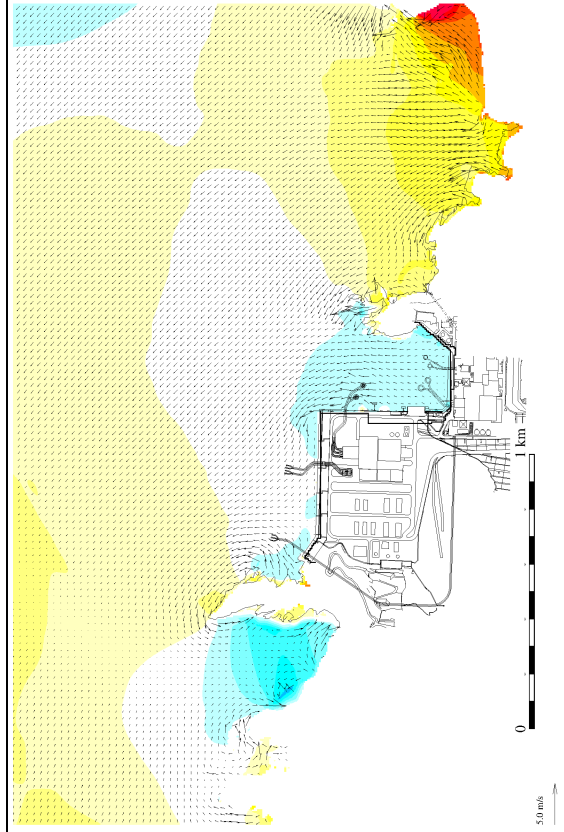
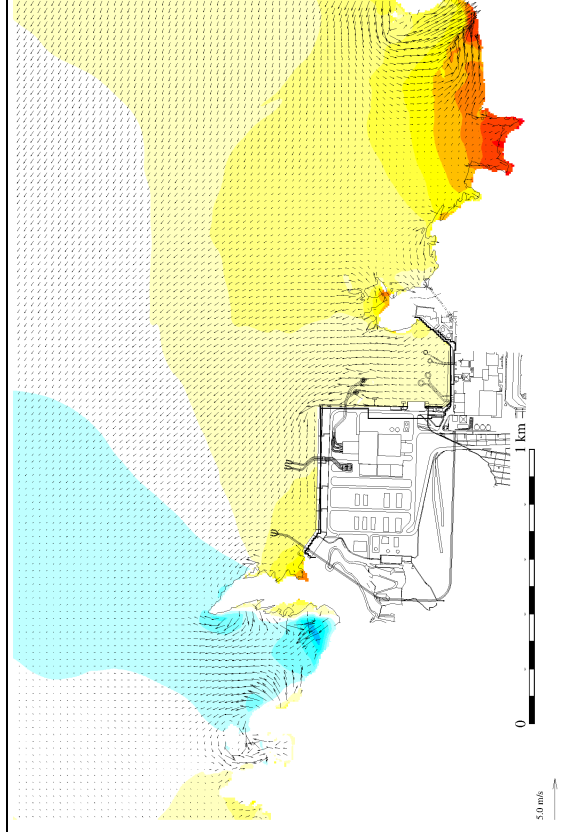
186分

186分30秒

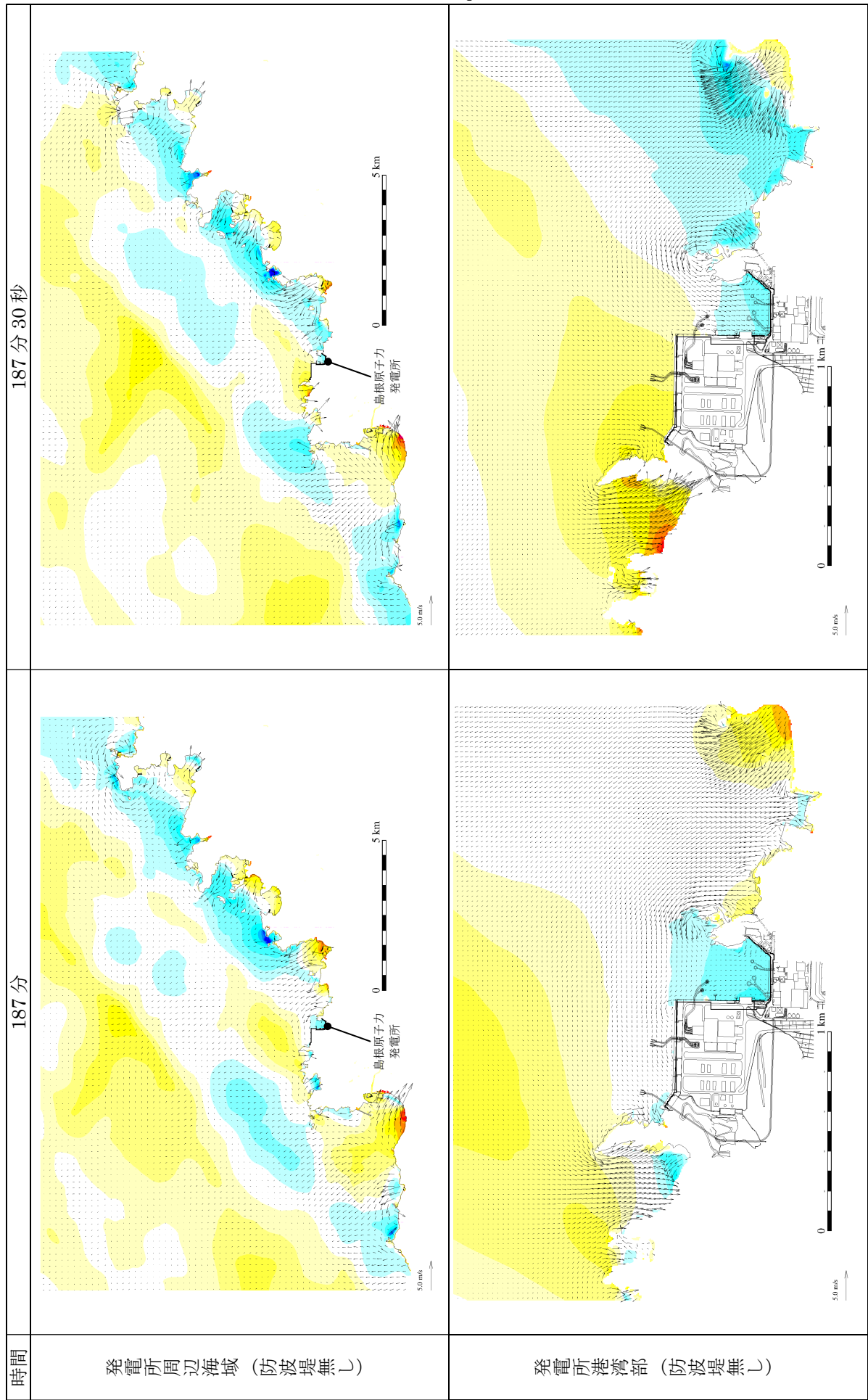
発電所周辺海域（防波堤無し）



発電所港湾部（防波堤無し）



第2.5-13-6 図(17) 基準津波6の水位変動・流向ベクトル



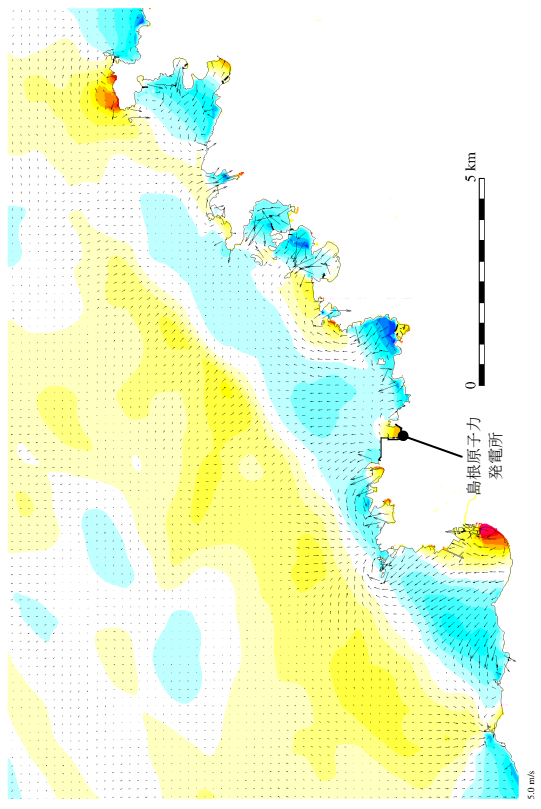
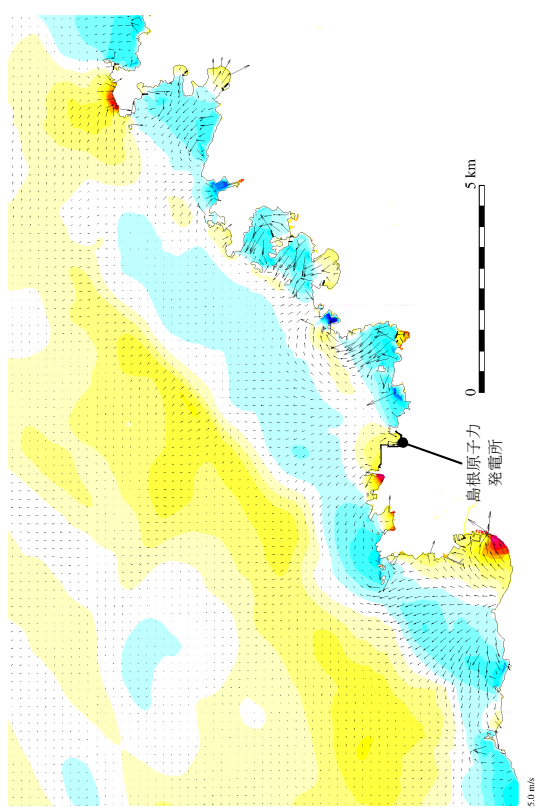
第2.5-13-6 図(18) 基準津波6の水位変動・流向ベクトル

時間

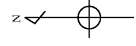
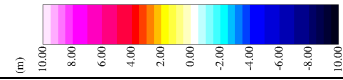
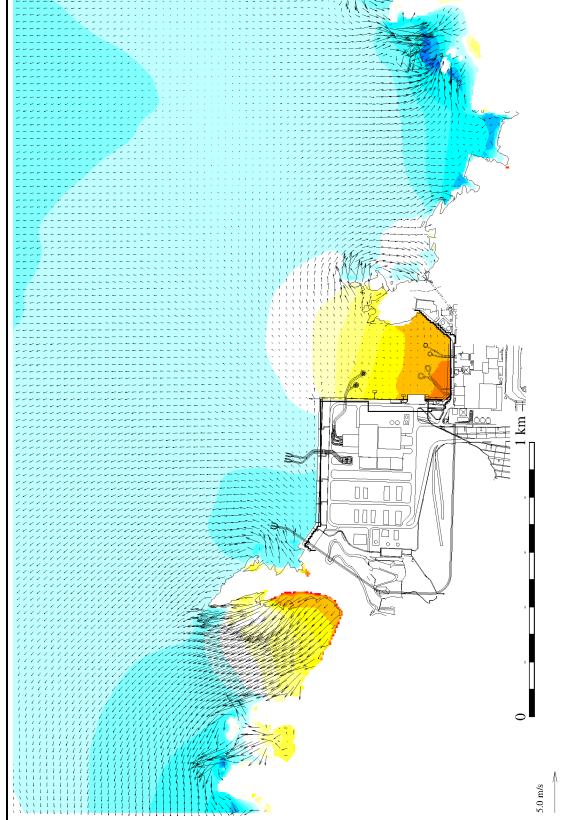
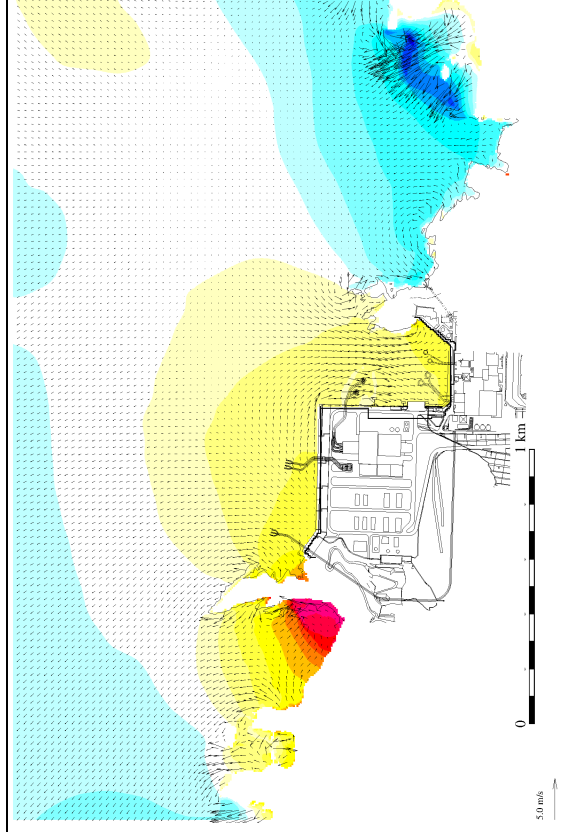
188分

188分30秒

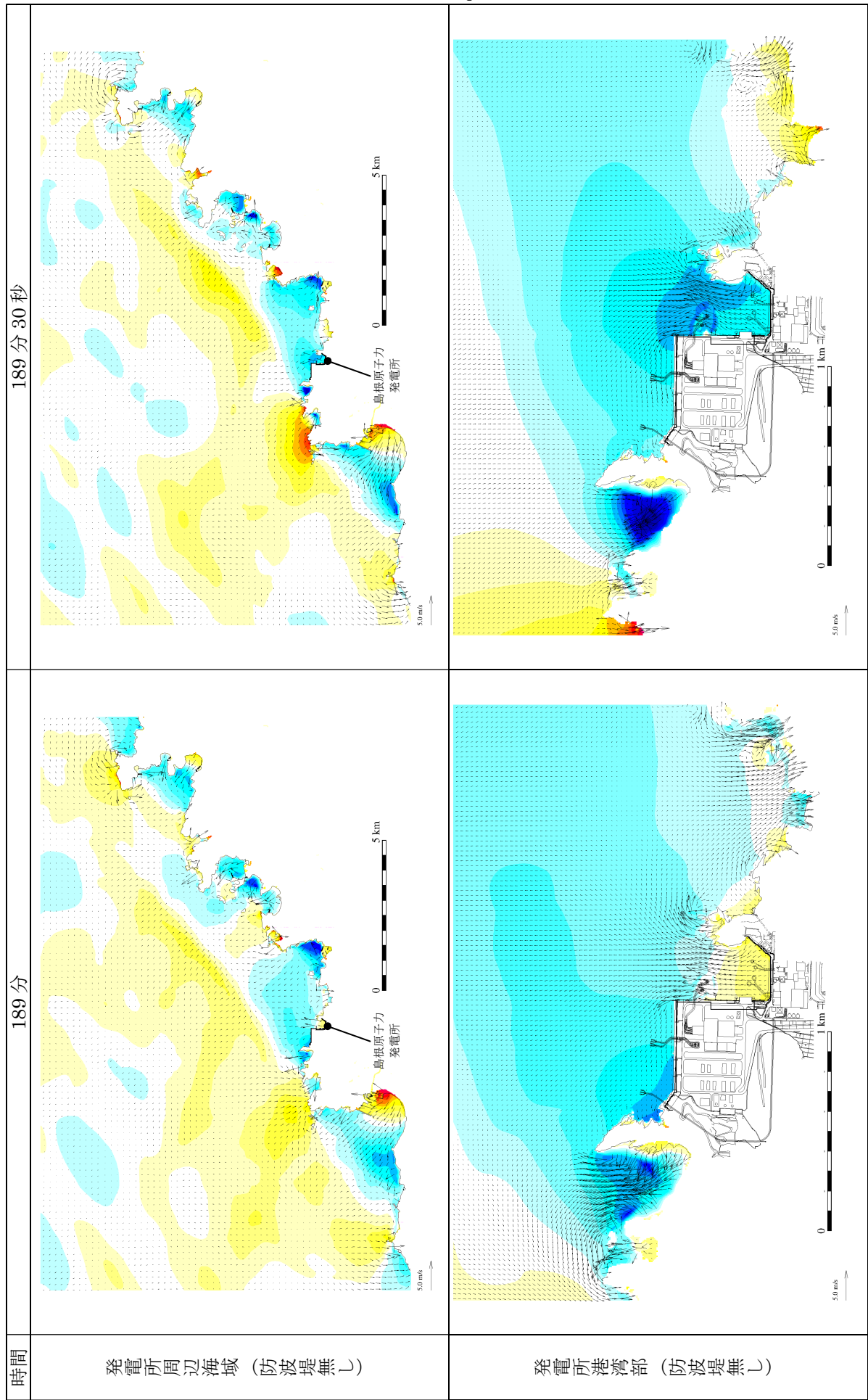
発電所周辺海域 (防波堤無し)



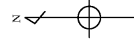
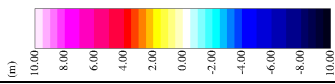
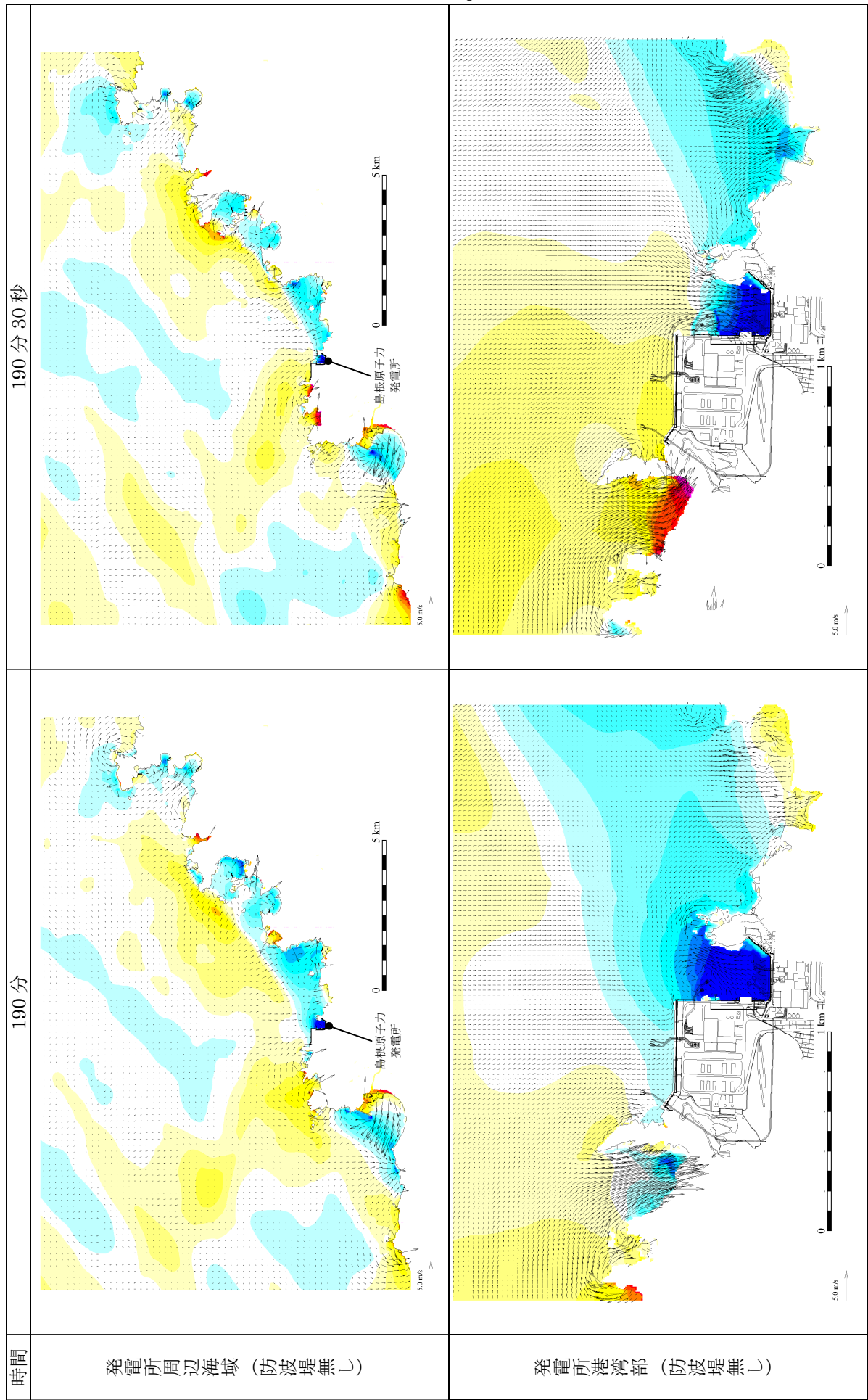
発電所港湾部 (防波堤無し)



第2.5-13-6 図(19) 基準津波6の水位変動・流向ベクトル

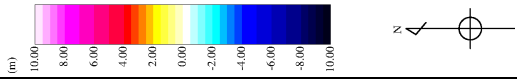
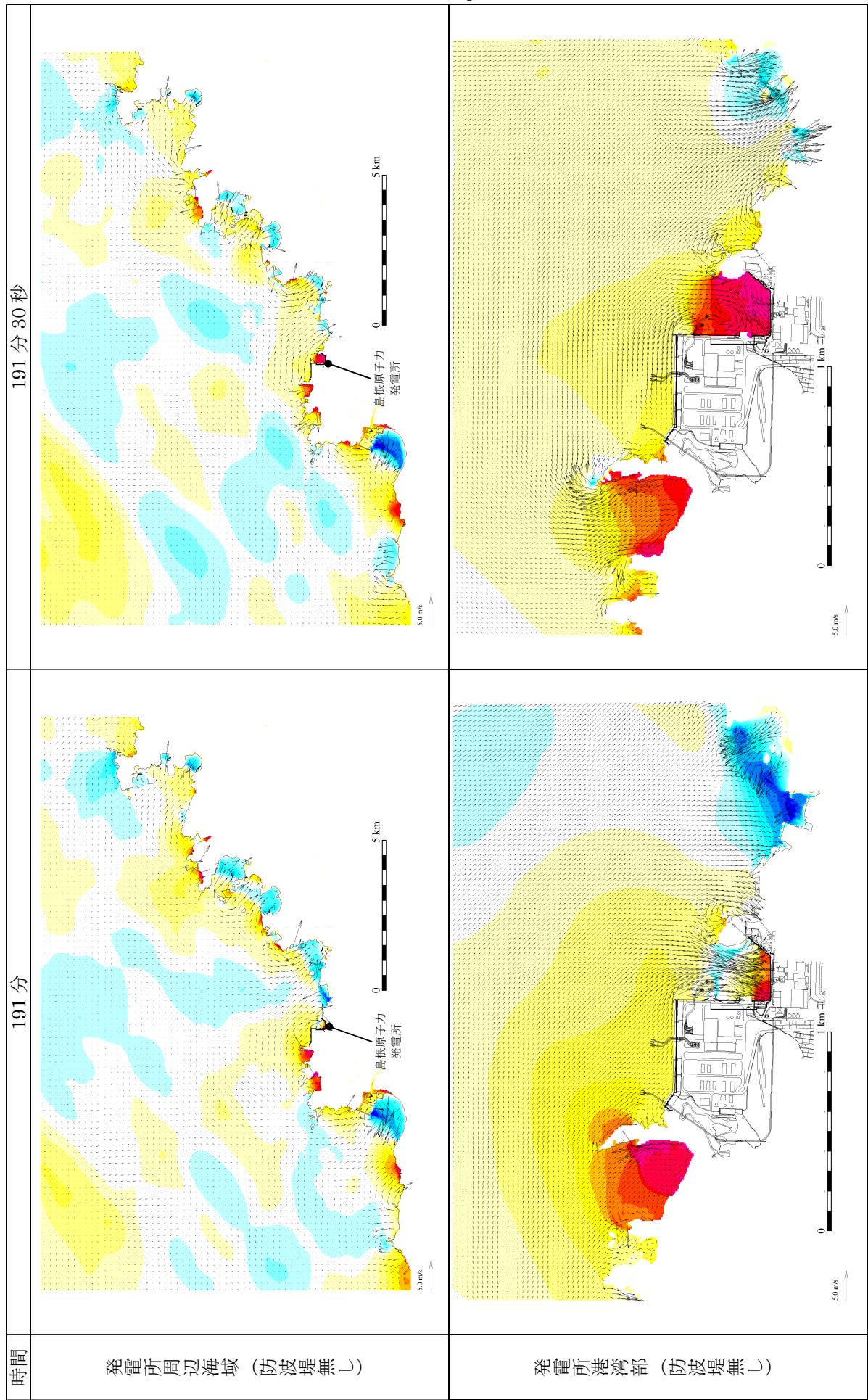


第2.5-13-6 図(20) 基準津波6の水位変動・流向ベクトル

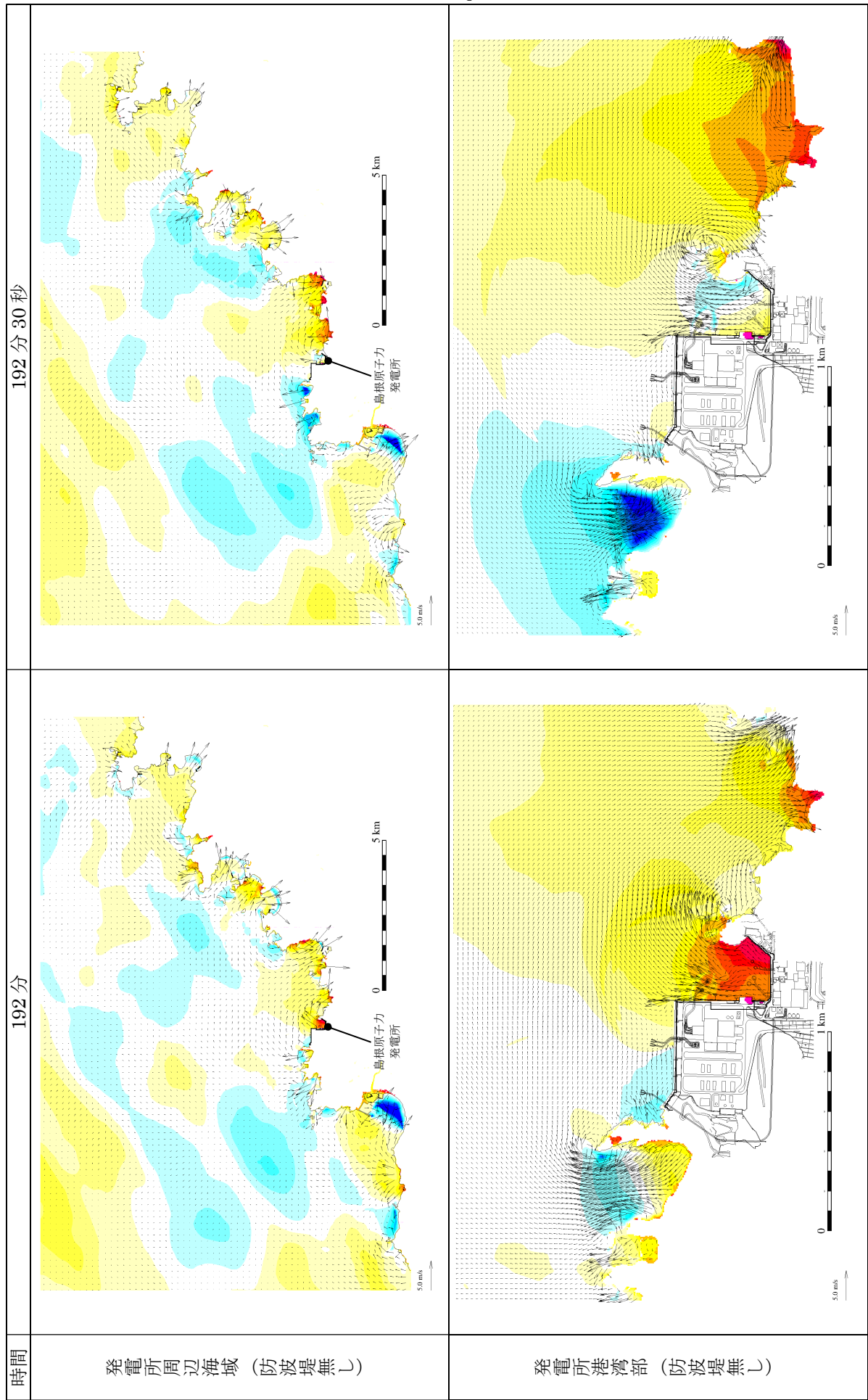


第2.5-13-6 図(21) 基準津波6の水位変動・流向ベクトル

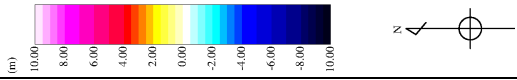
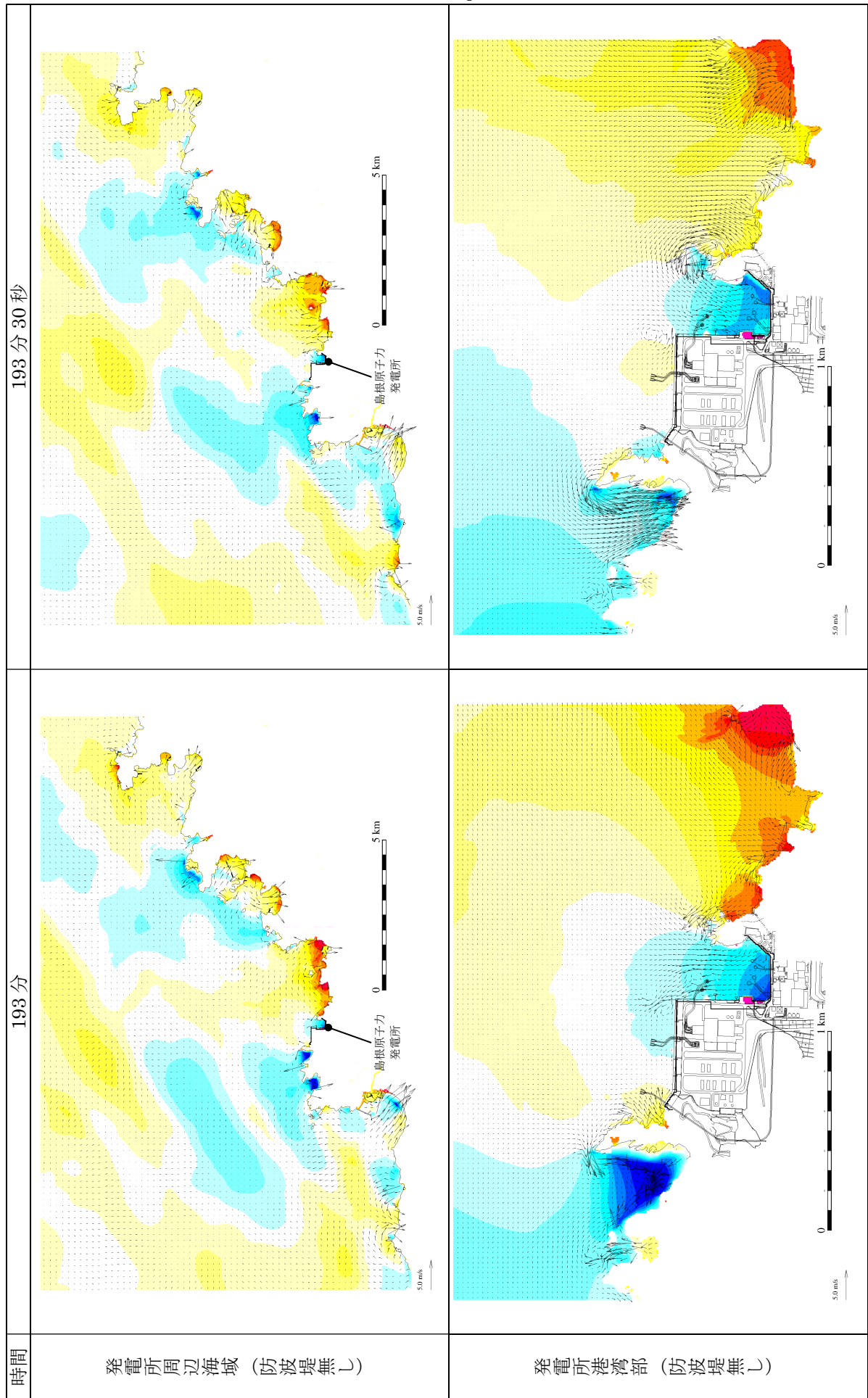




第 2.5-13-6 図 (22) 基準津波 6 の水位変動・流向ベクトル



第2.5-13-6 図(23) 基準津波6の水位変動・流向ベクトル



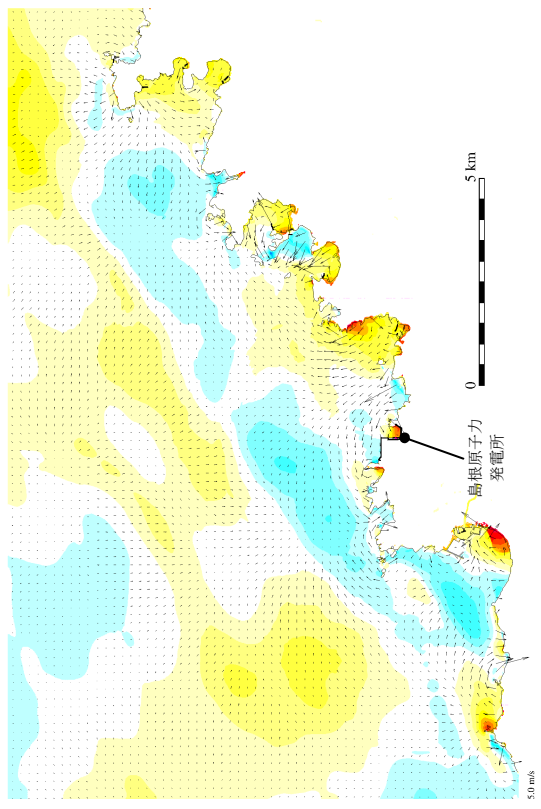
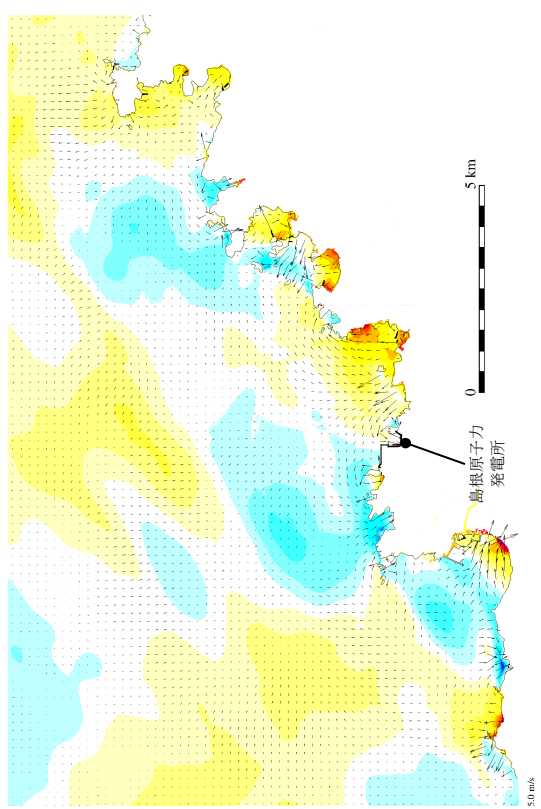
第 2.5-13-6 図 (24) 基準津波 6 の水位変動・流向ベクトル

時間

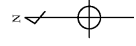
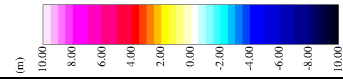
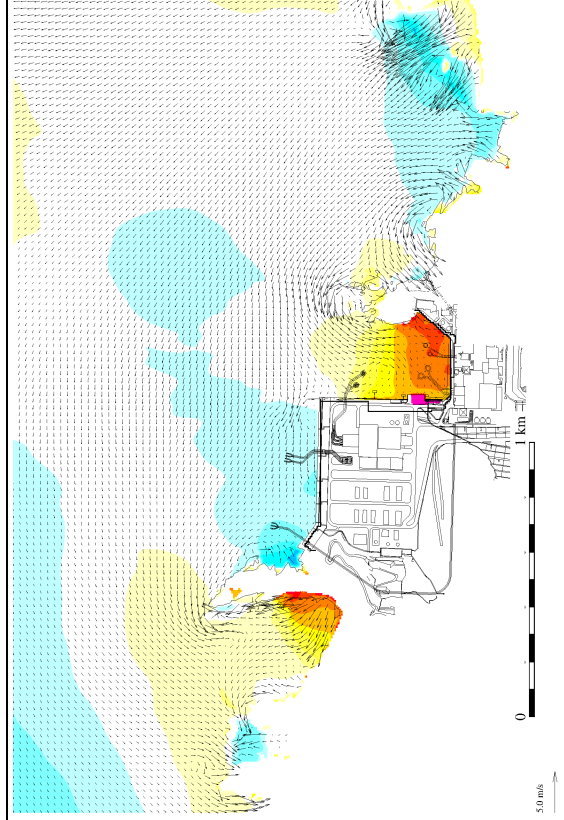
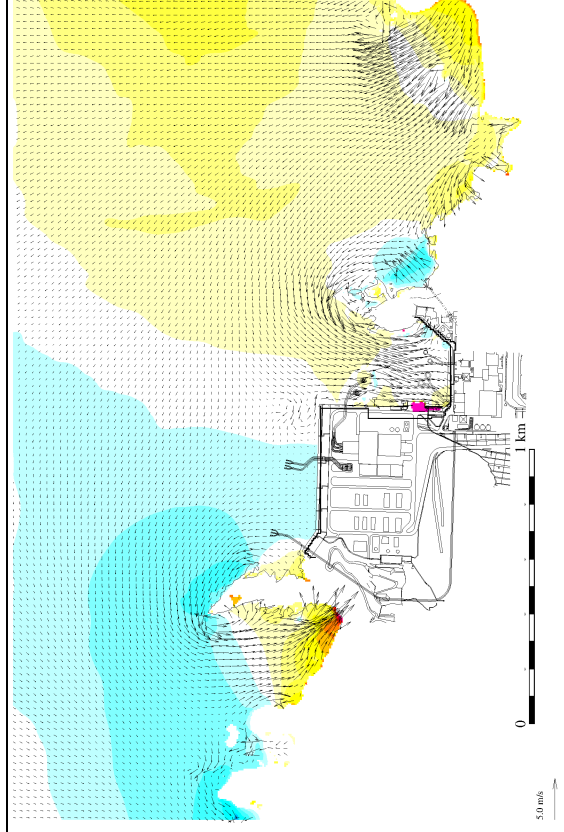
194分

194分30秒

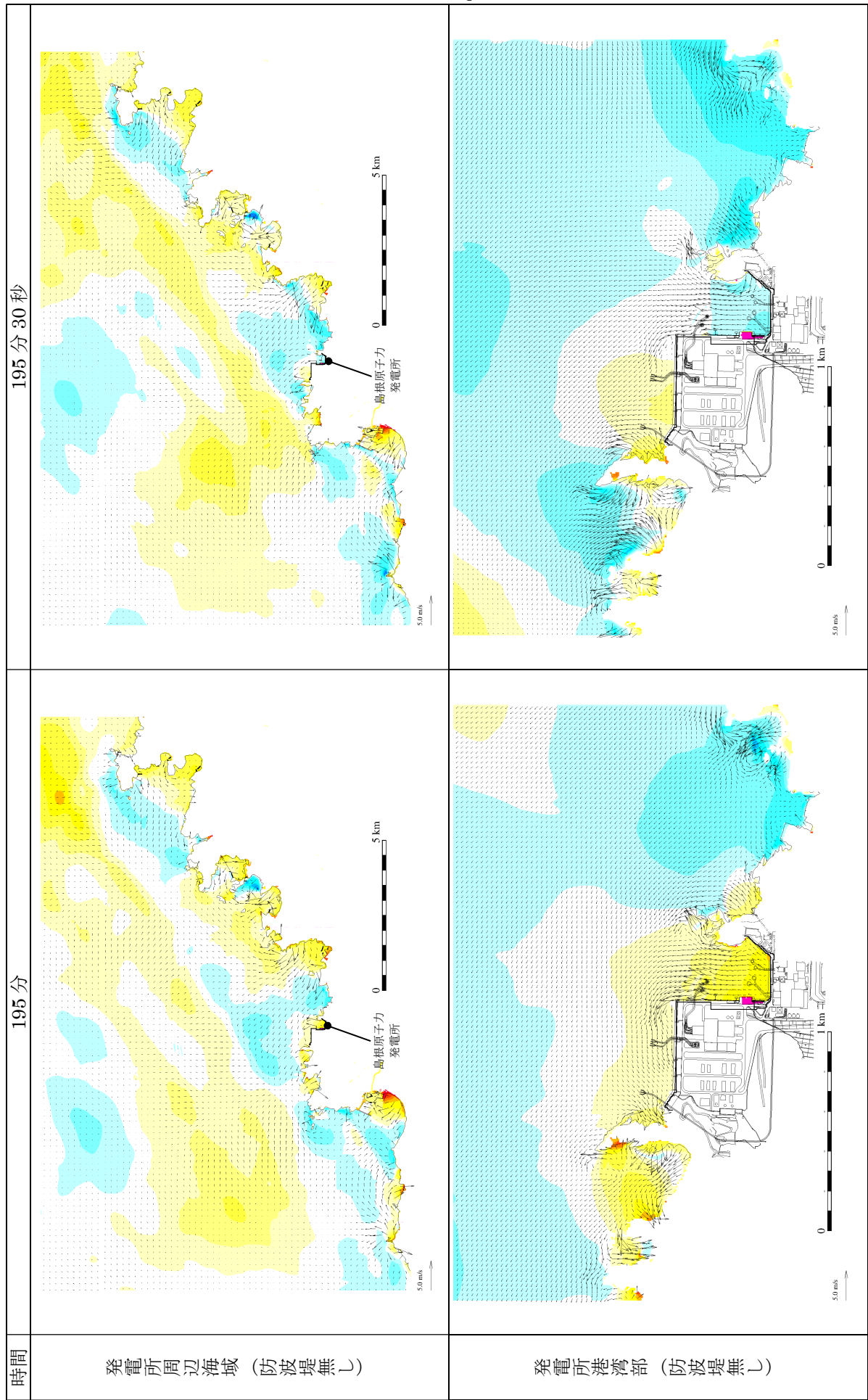
発電所周辺海域（防波堤無し）



発電所港湾部（防波堤無し）



第2.5-13-6 図(25) 基準津波6の水位変動・流向ベクトル



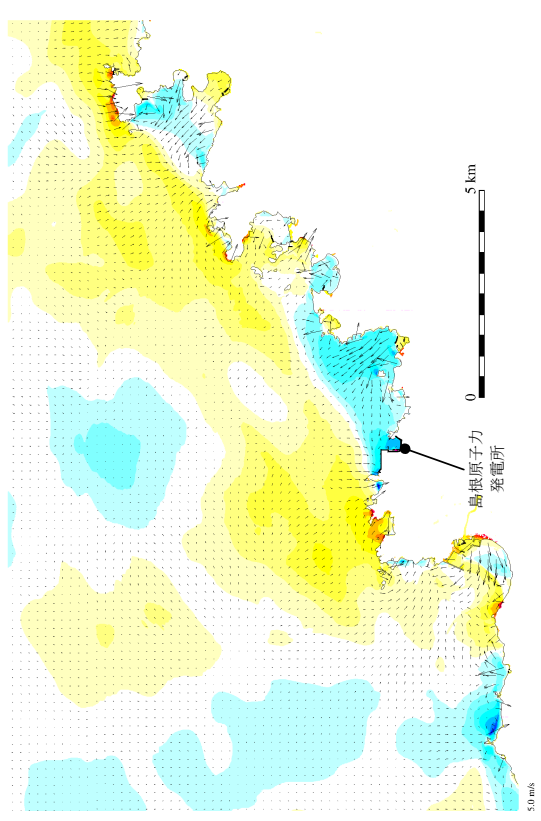
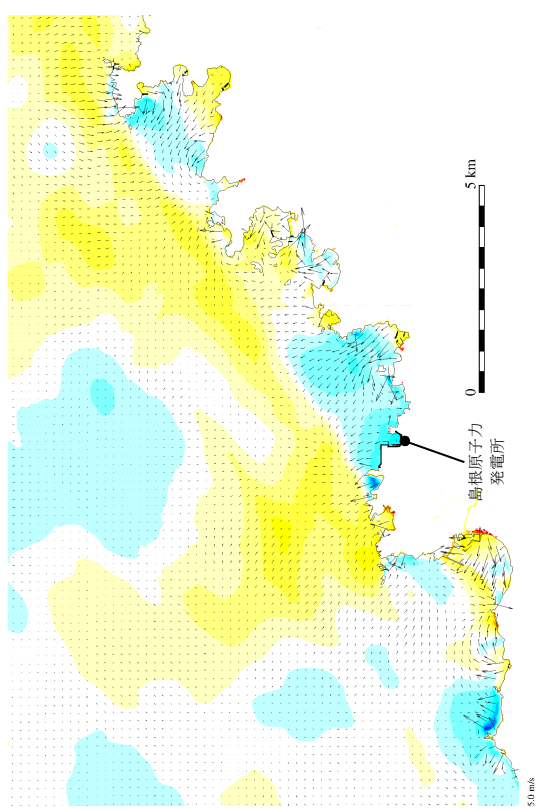
第 2.5-13-6 図 (26) 基準津波 6 の水位変動・流向ベクトル

時間

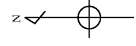
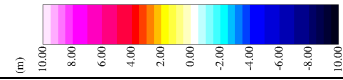
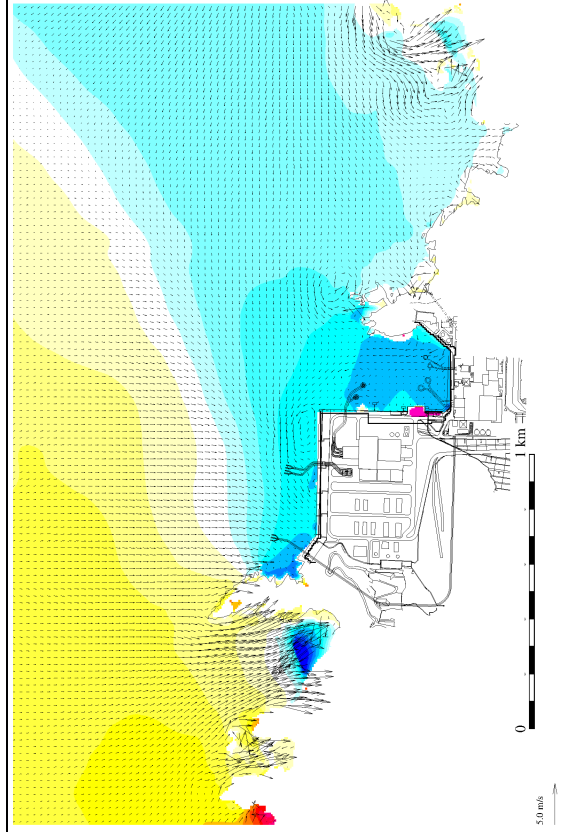
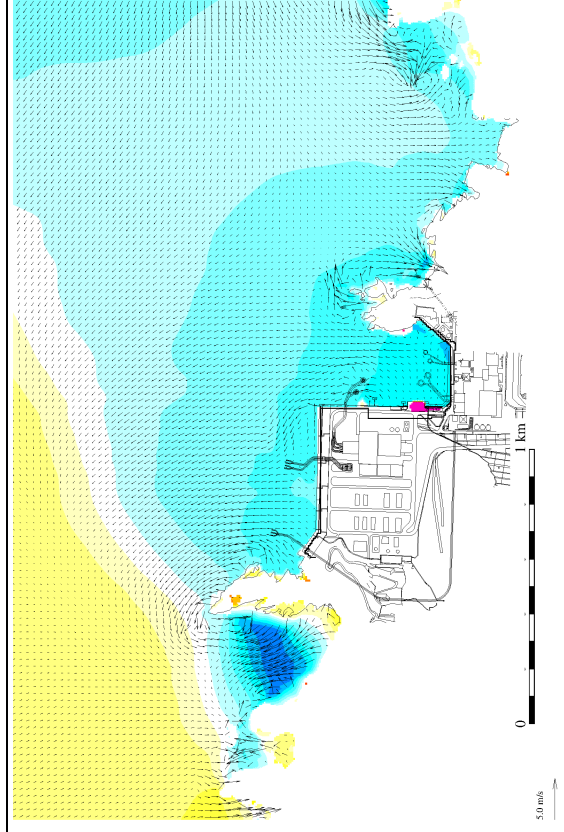
196分

196分30秒

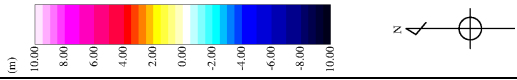
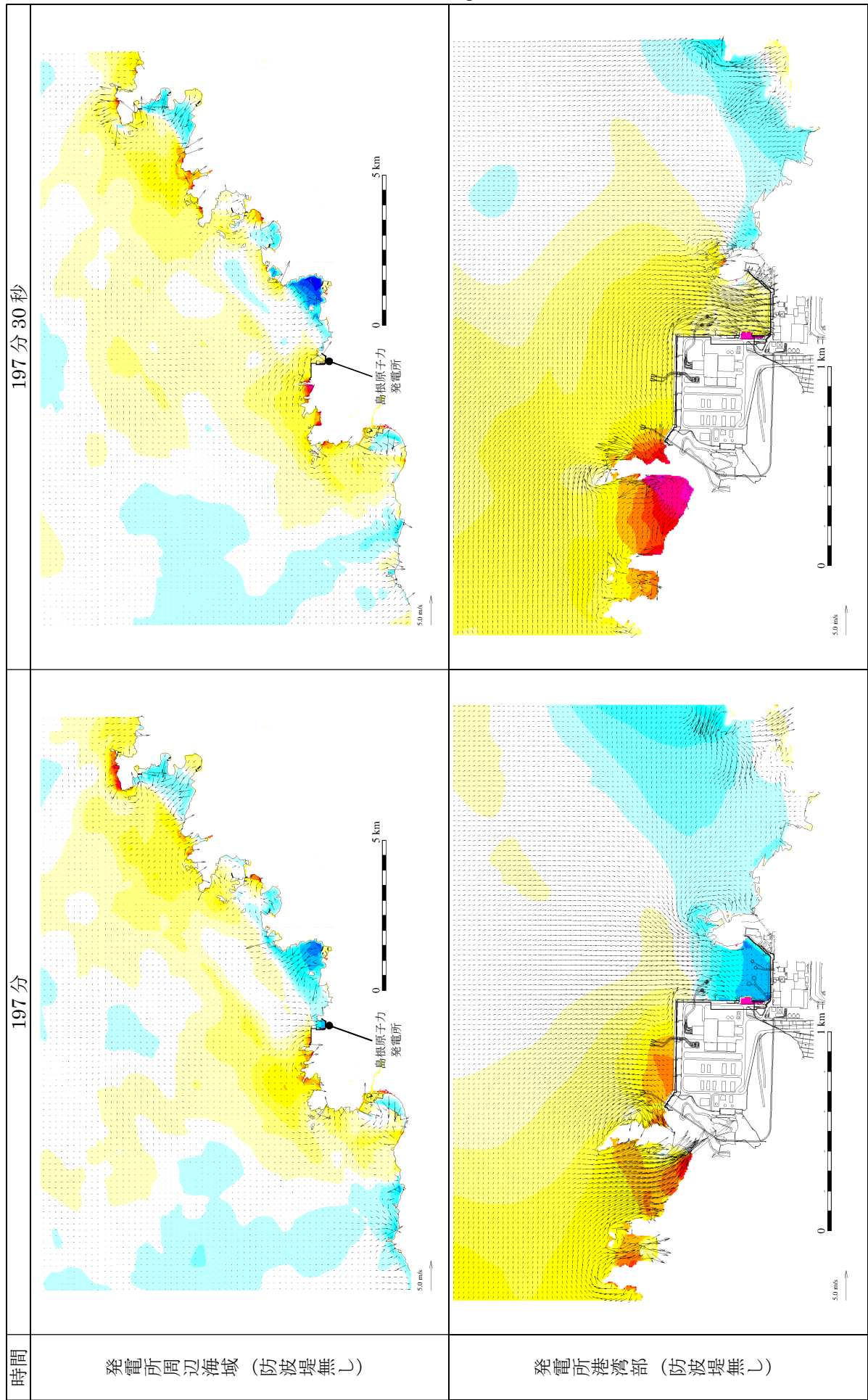
発電所周辺海域 (防波堤無し)



発電所港湾部 (防波堤無し)



第2.5-13-6 図(27) 基準津波6の水位変動・流向ベクトル

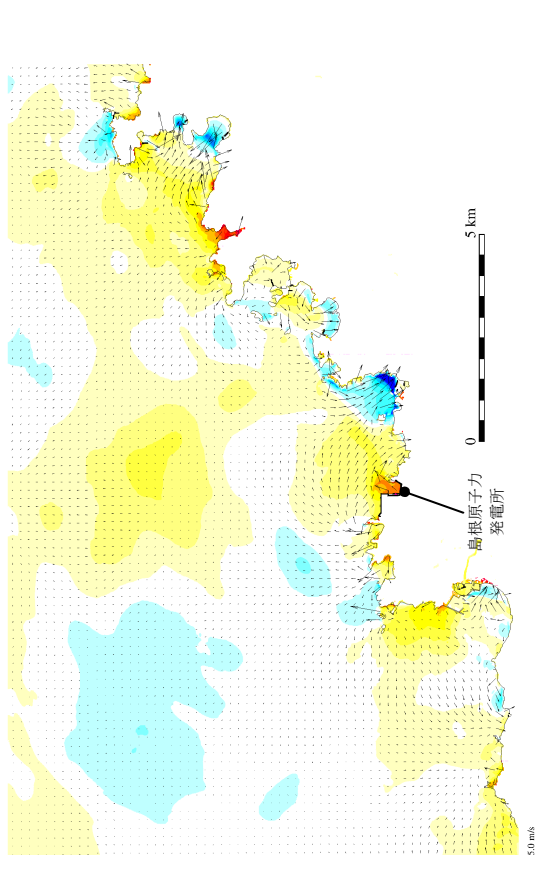
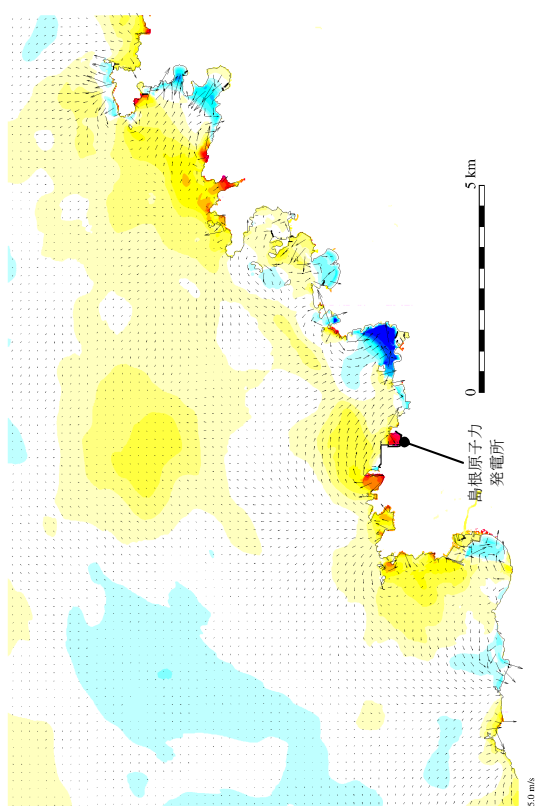


第2.5-13-6 図(28) 基準津波6の水位変動・流向ベクトル

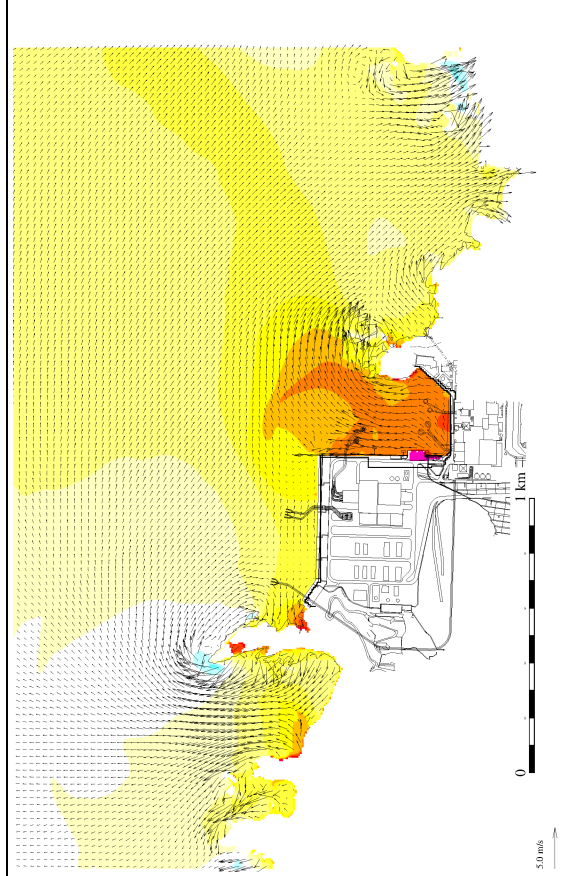
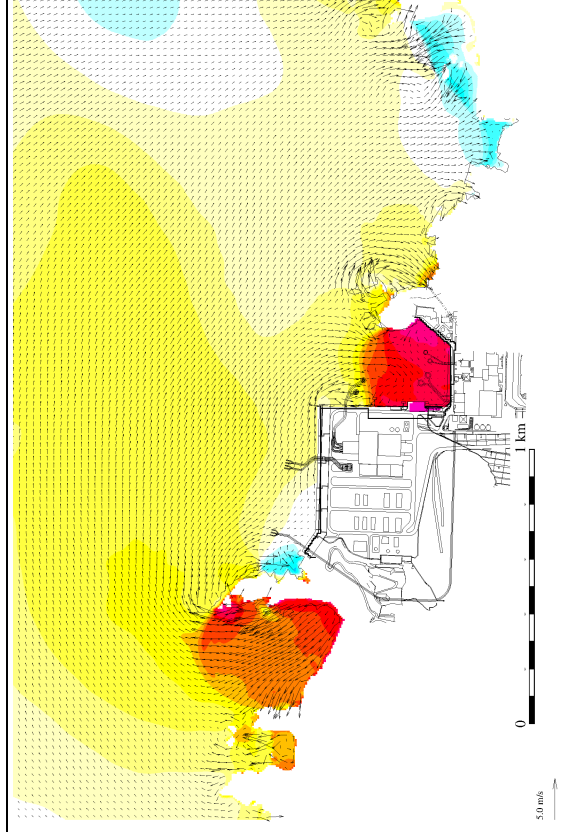
時間

198分

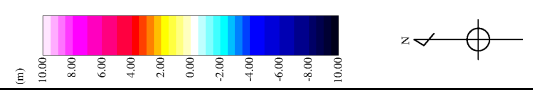
198分30秒



発電所周辺海域（防波堤無し）

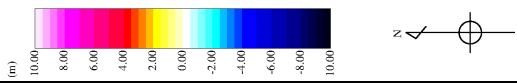
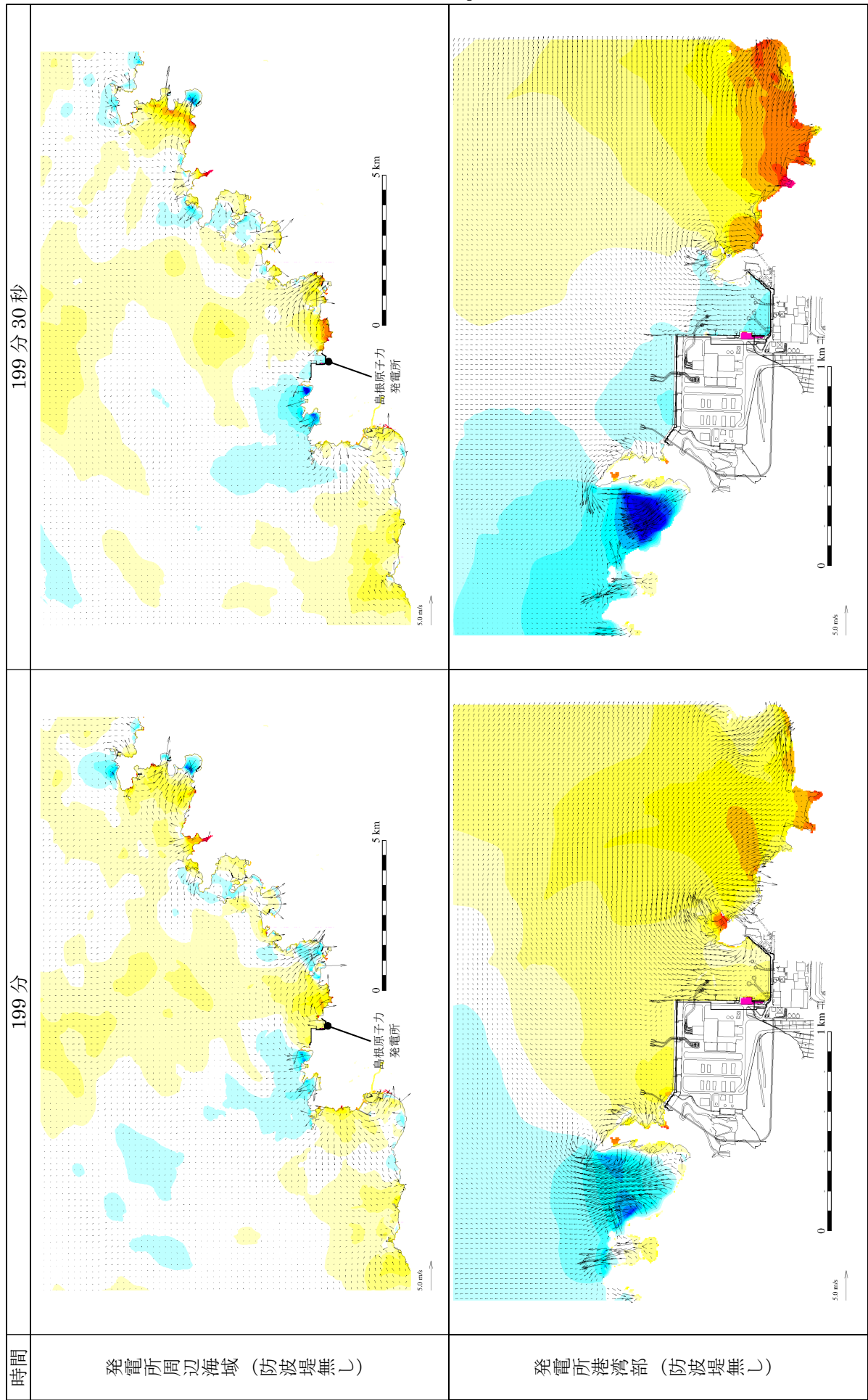


発電所港湾部（防波堤無し）

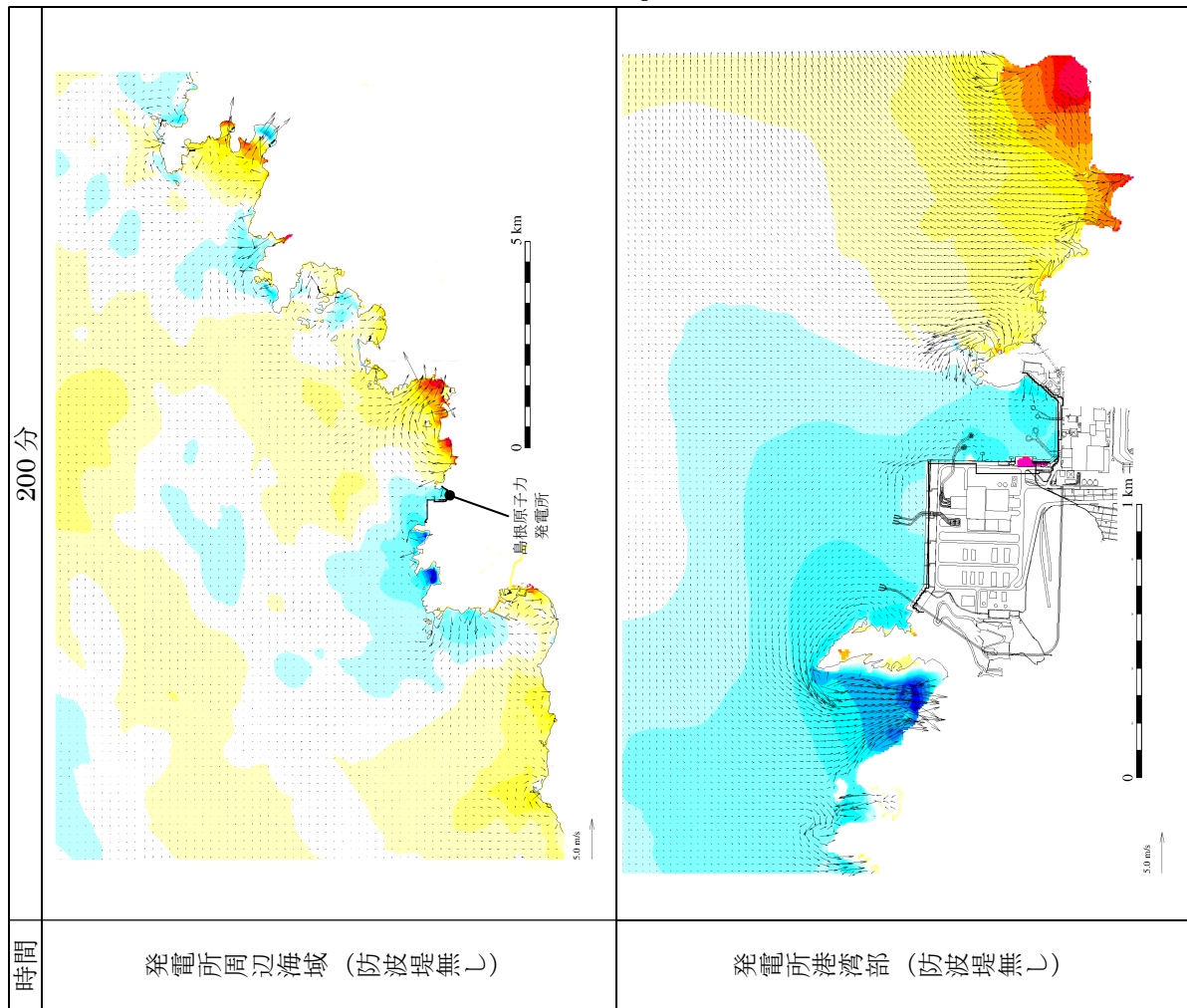


第2.5-13-6 図(29) 基準津波6の水位変動・流向ベクトル





第2.5-13-6 図(30) 基準津波6の水位変動・流向ベクトル



第 2.5-13-6 図(31) 基準津波 6 の水位変動・流向ベクトル