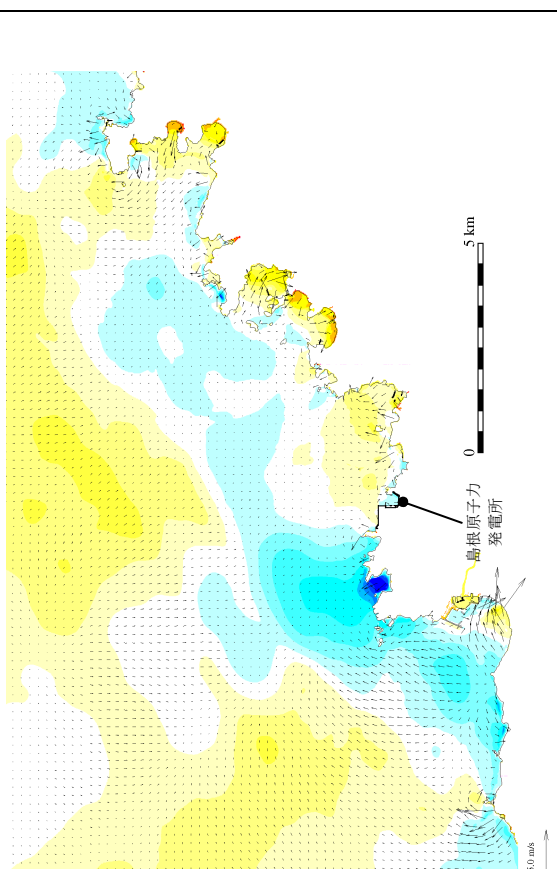
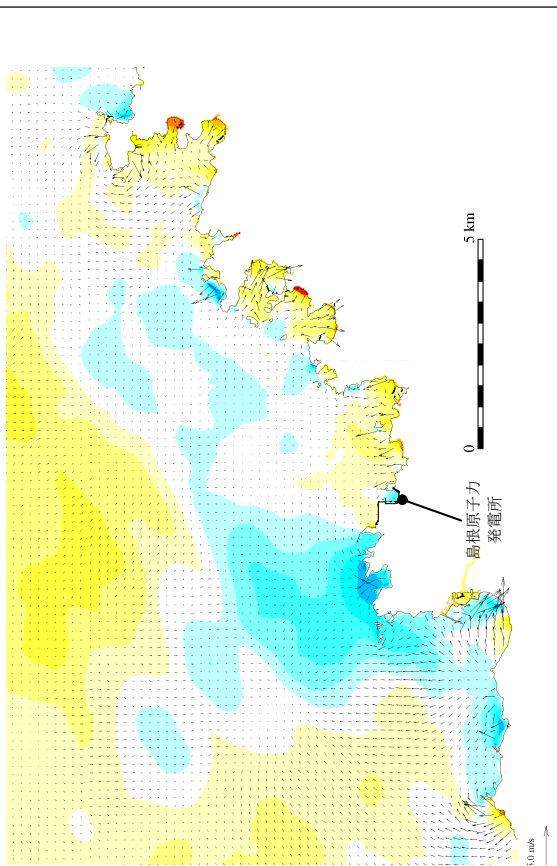


時間

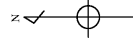
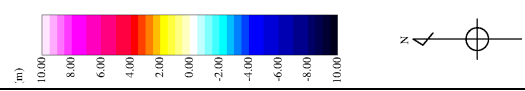
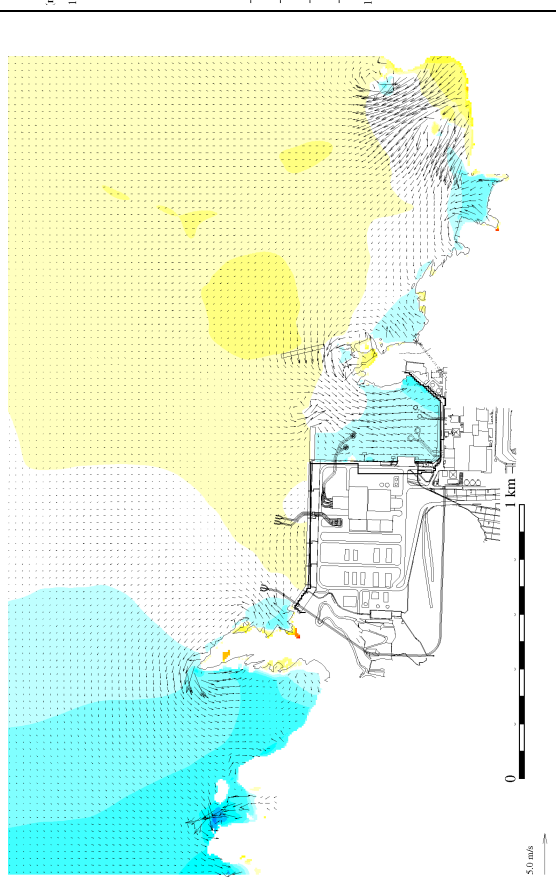
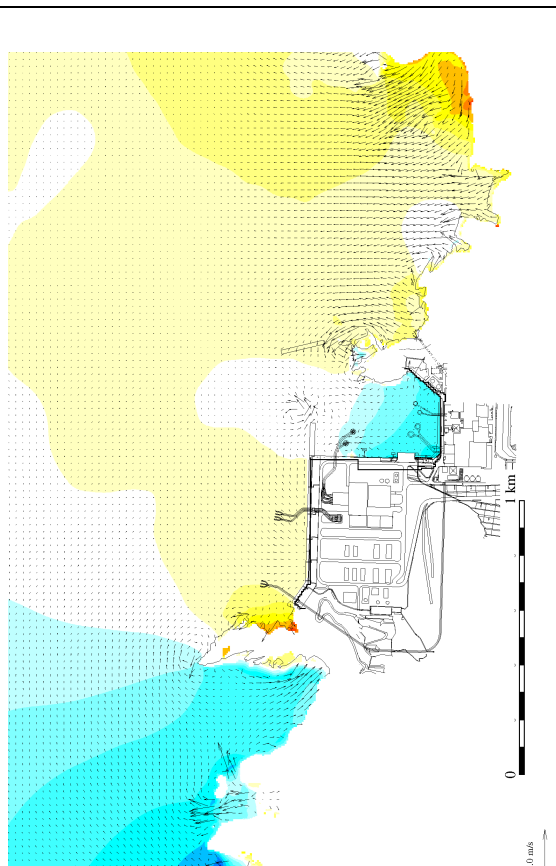
193分

193分30秒

発電所周辺海域（防波堤有り）



発電所港灣部（防波堤有り）



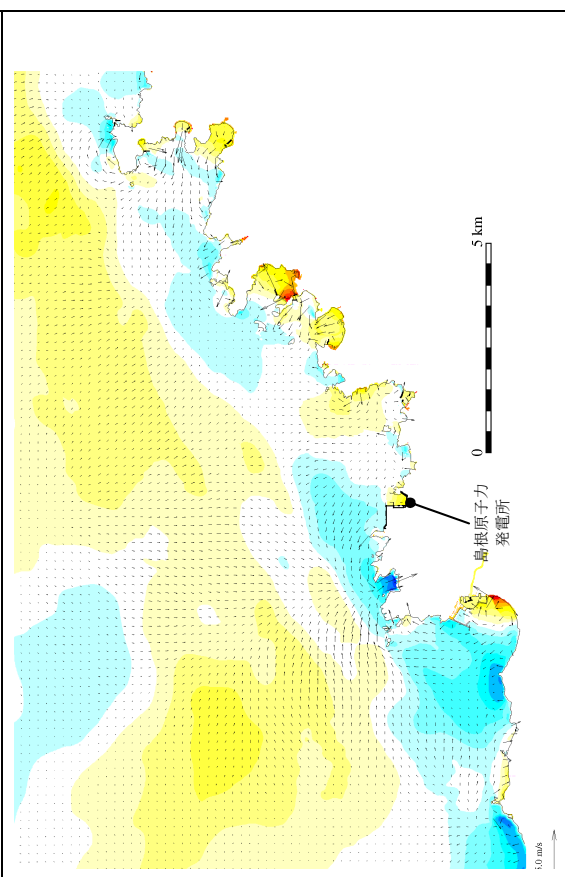
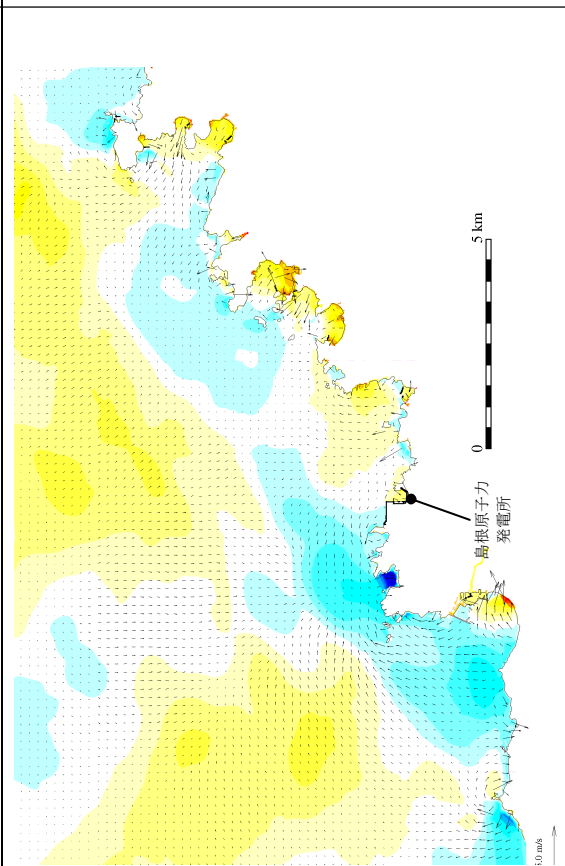
第2.5-13-2 図(24) 基準津波2の水位変動・流向ベクトル

時間

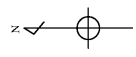
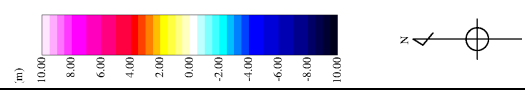
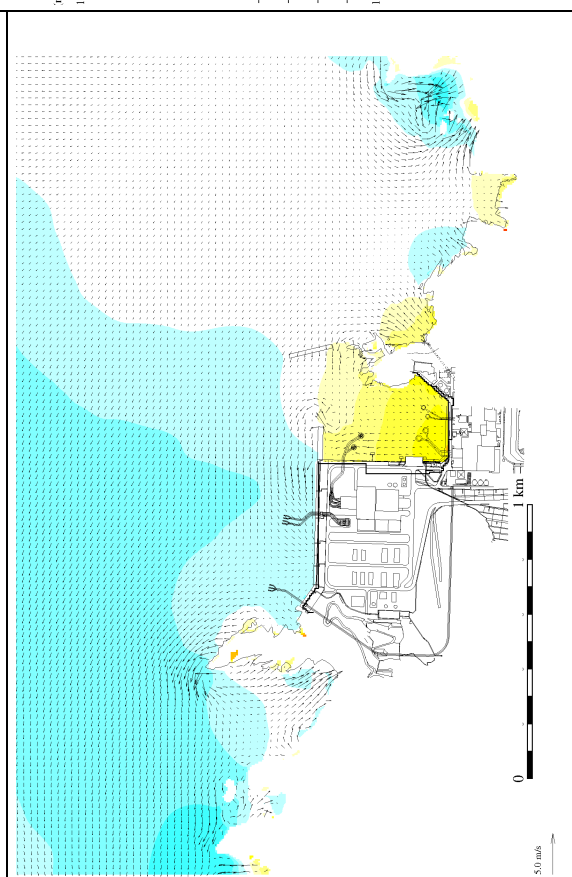
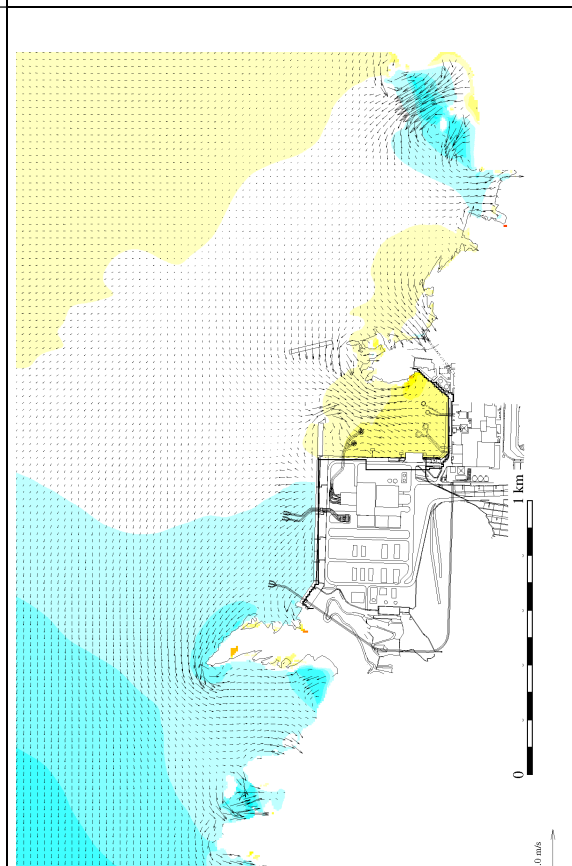
194分

194分30秒

発電所周辺海域（防波堤有り）



発電所港灣部（防波堤有り）



第 2.5-13-2 図 (25) 基準津波 2 の水位変動・流向ベクトル

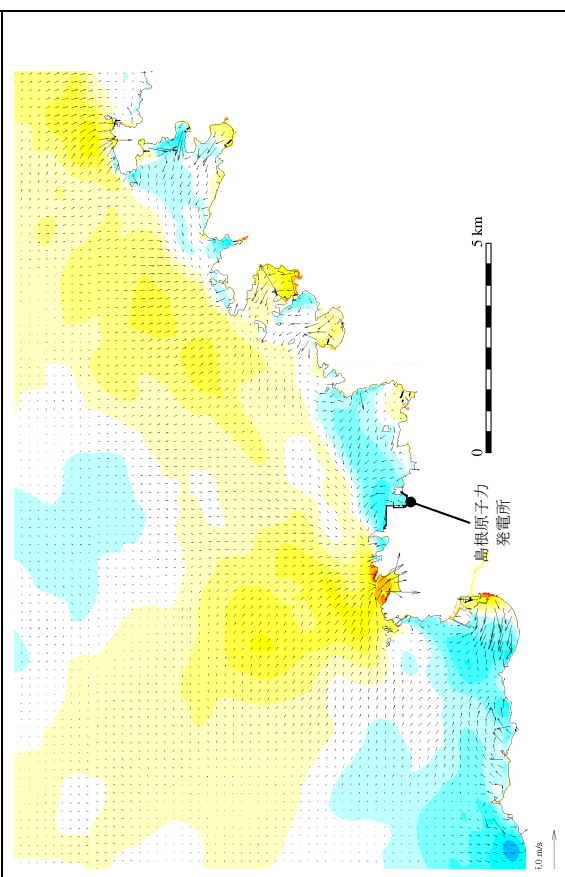
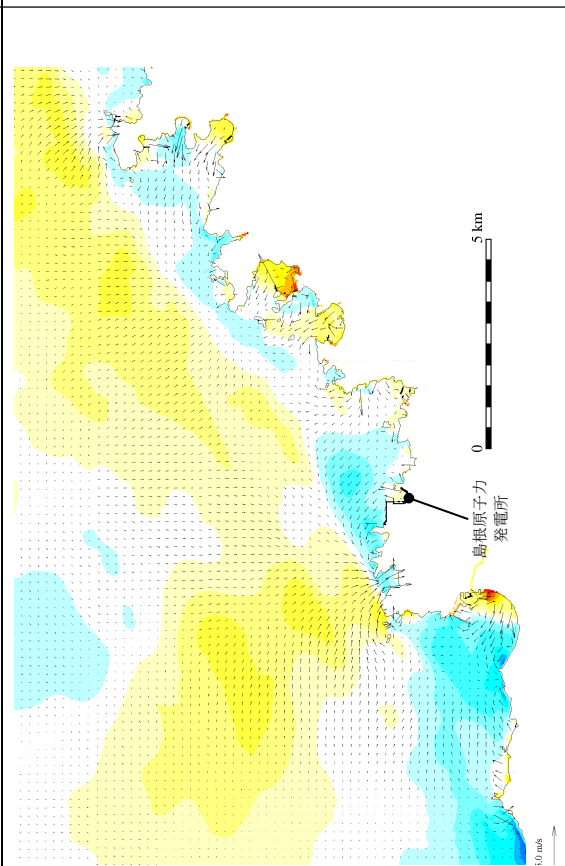


時間

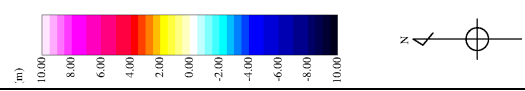
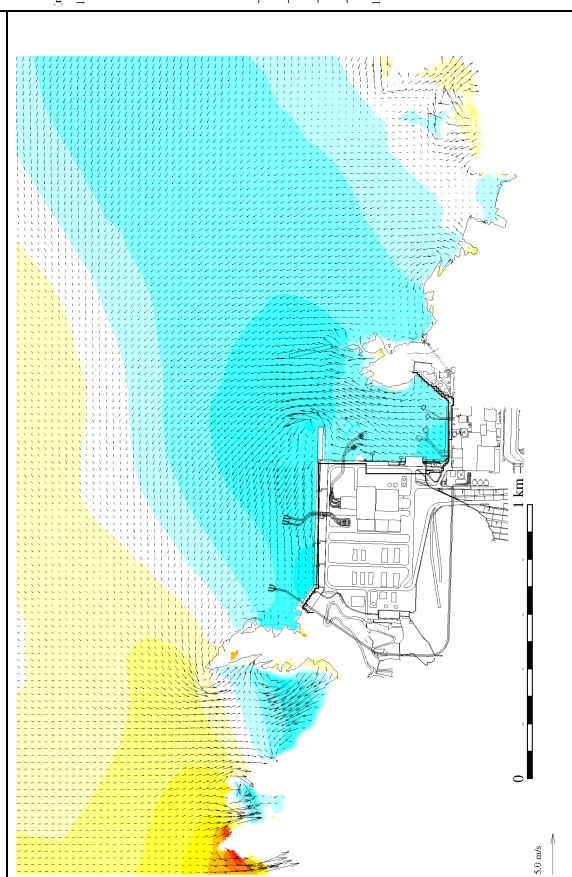
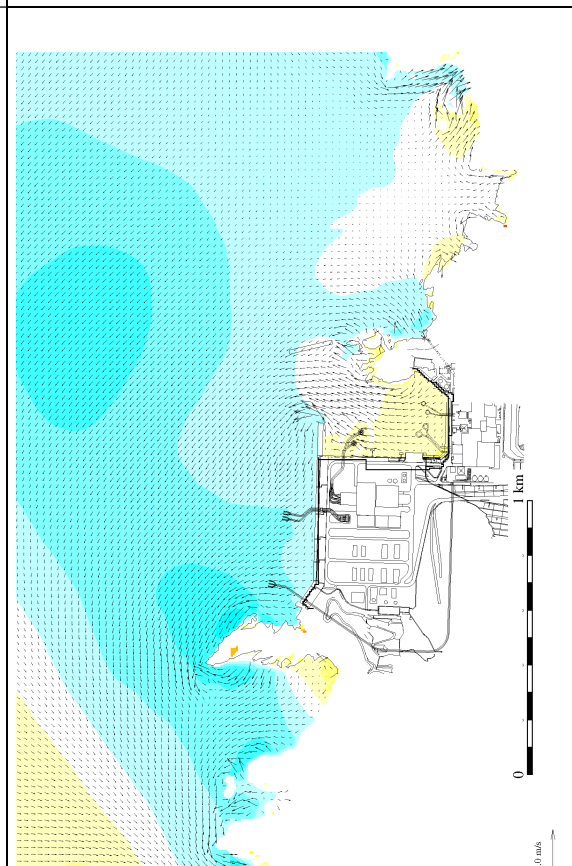
195分

195分30秒

発電所周辺海域（防波堤有り）



発電所港灣部（防波堤有り）



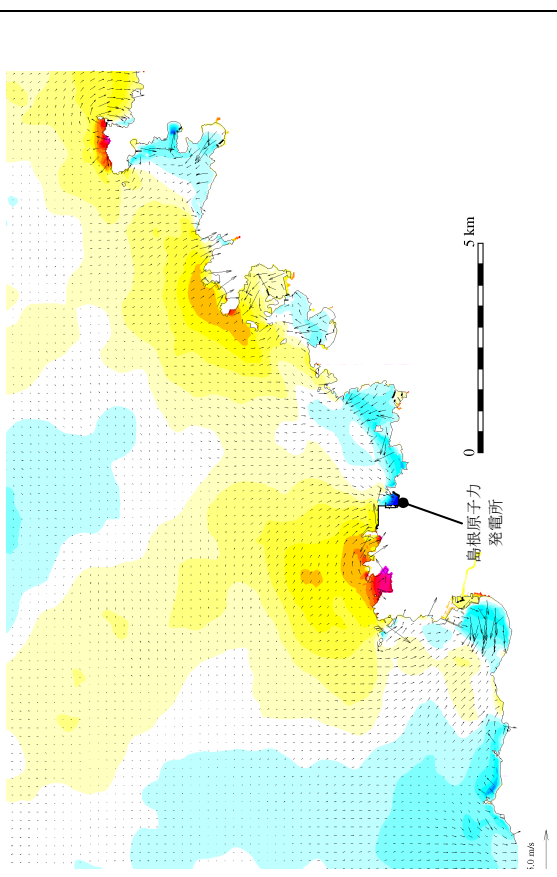
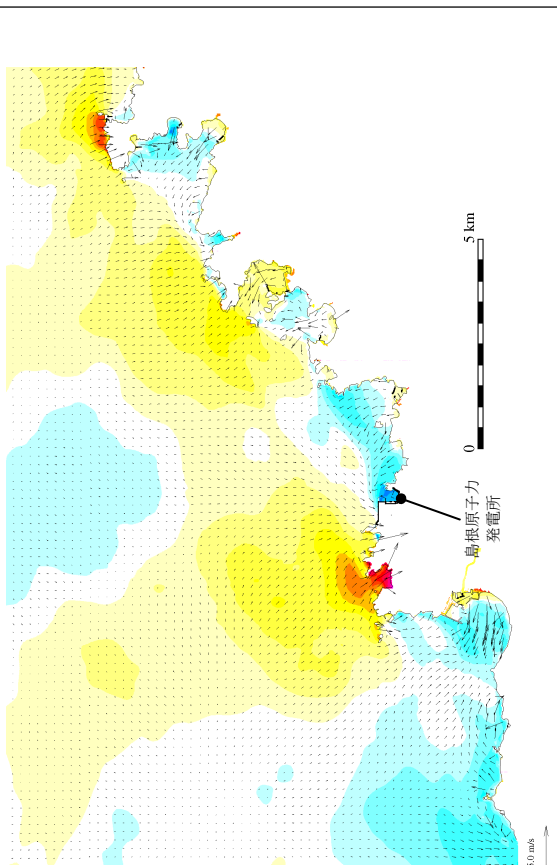
第 2.5-13-2 図 (26) 基準津波 2 の水位変動・流向ベクトル

時間

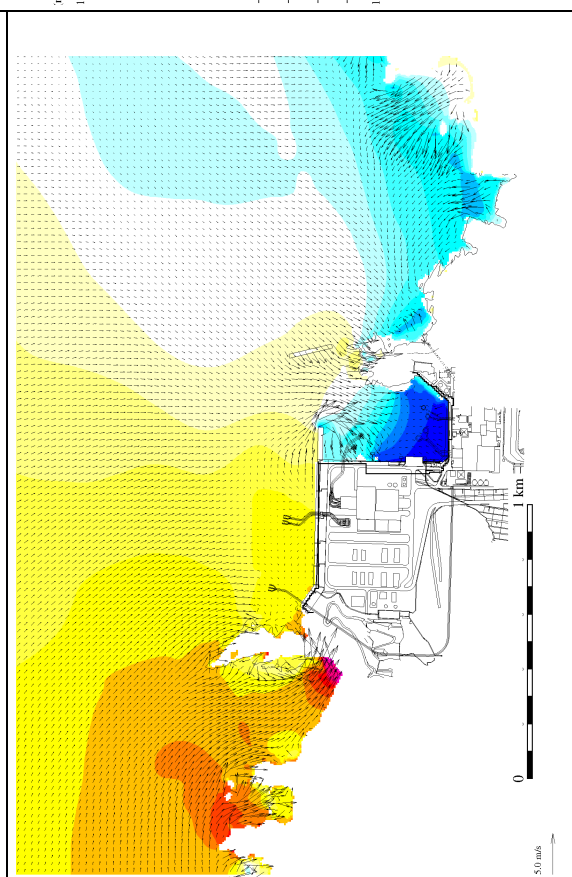
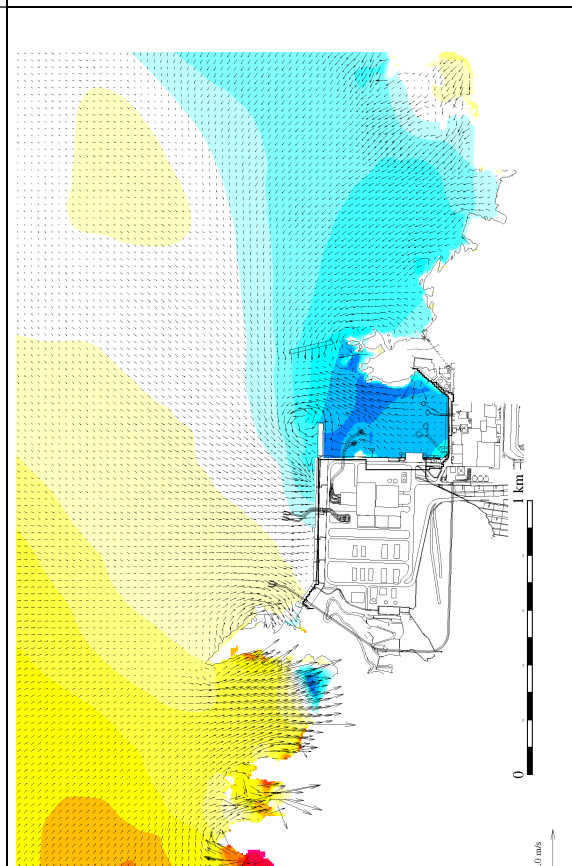
196分

196分30秒

発電所周辺海域（防波堤有り）



発電所港灣部（防波堤有り）



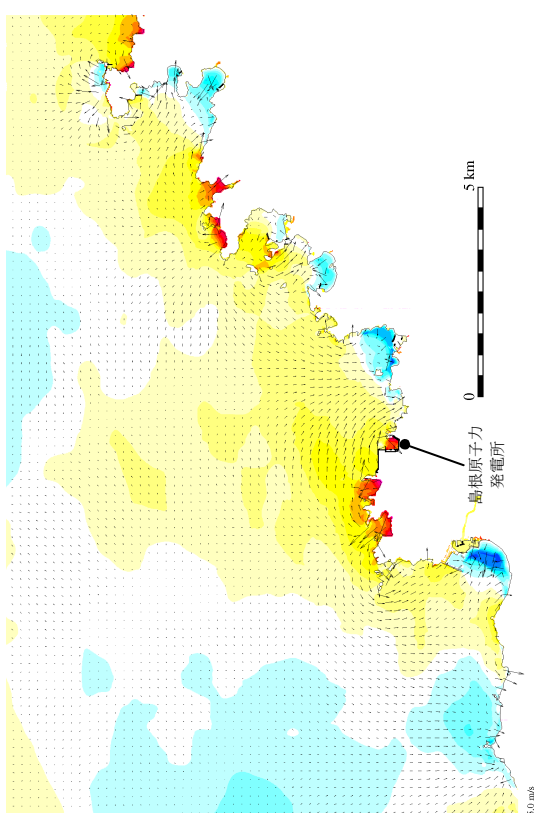
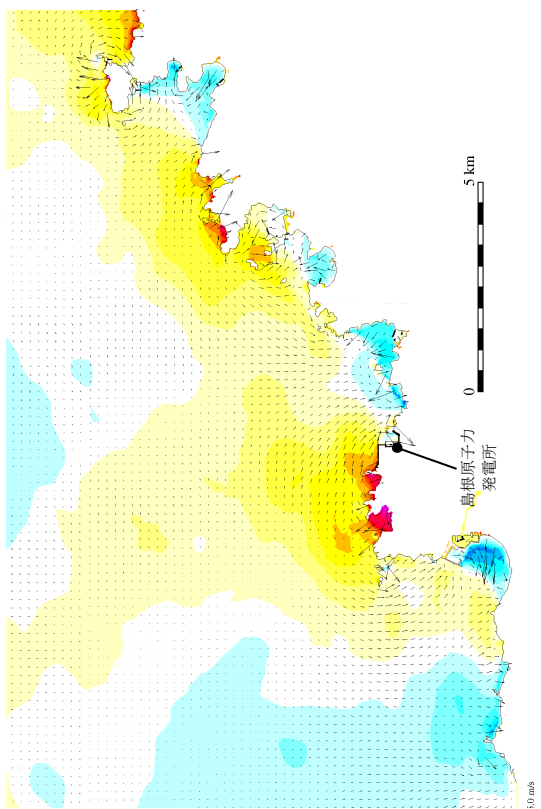
第2.5-13-2 図(27) 基準津波2の水位変動・流向ベクトル

時間

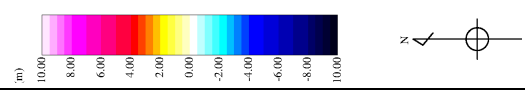
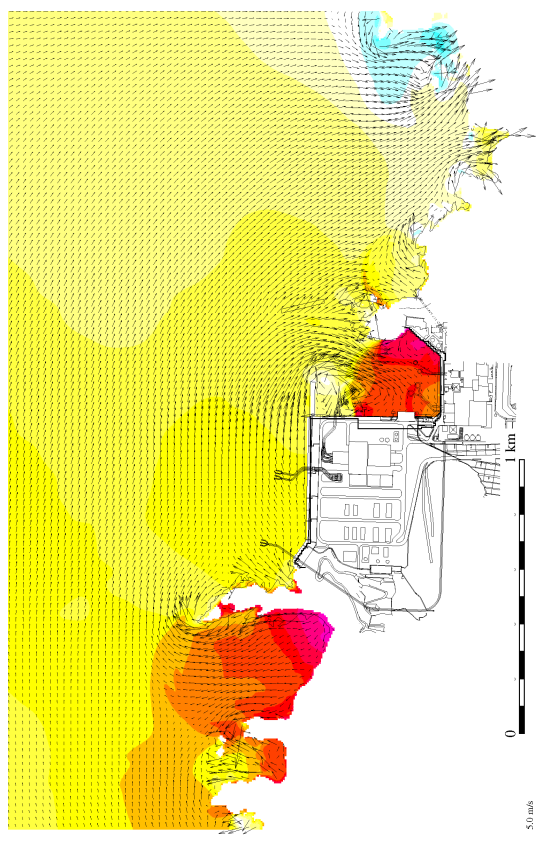
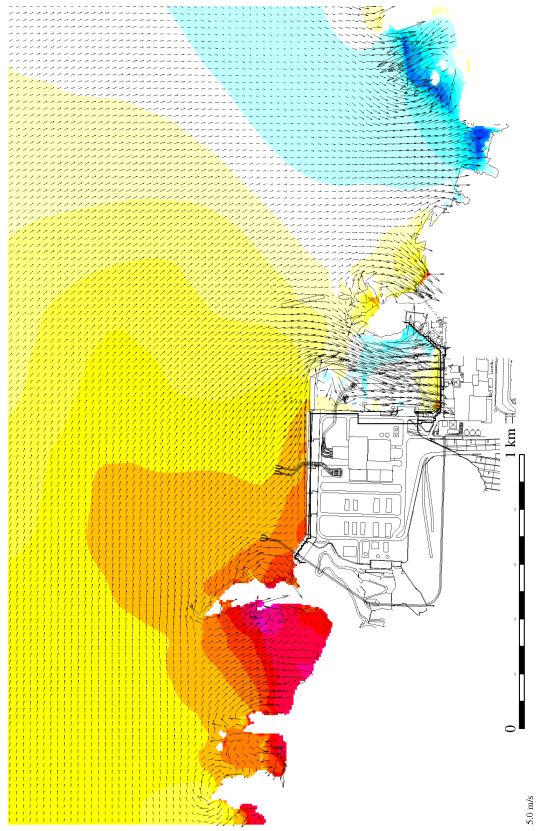
197分

197分30秒

発電所周辺海域（防波堤有り）



発電所港灣部（防波堤有り）



第2.5-13-2 図(28) 基準津波2の水位変動・流向ベクトル

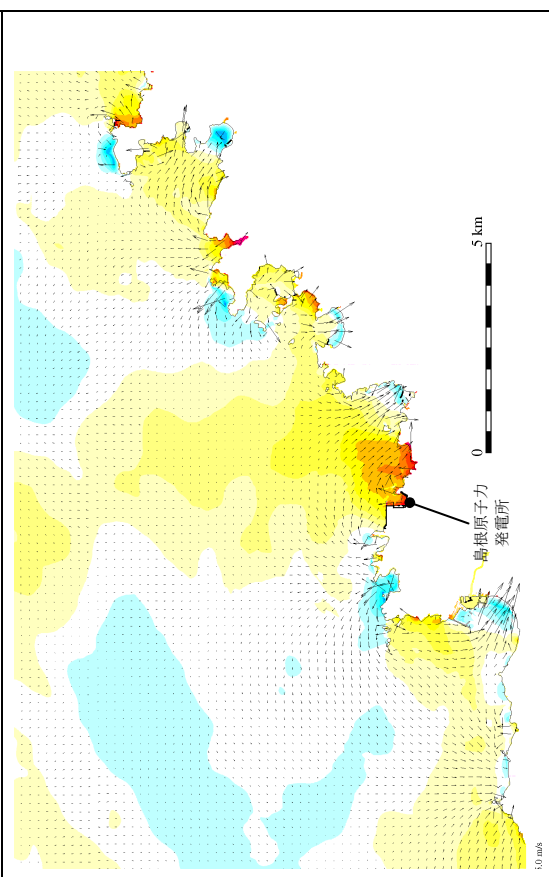
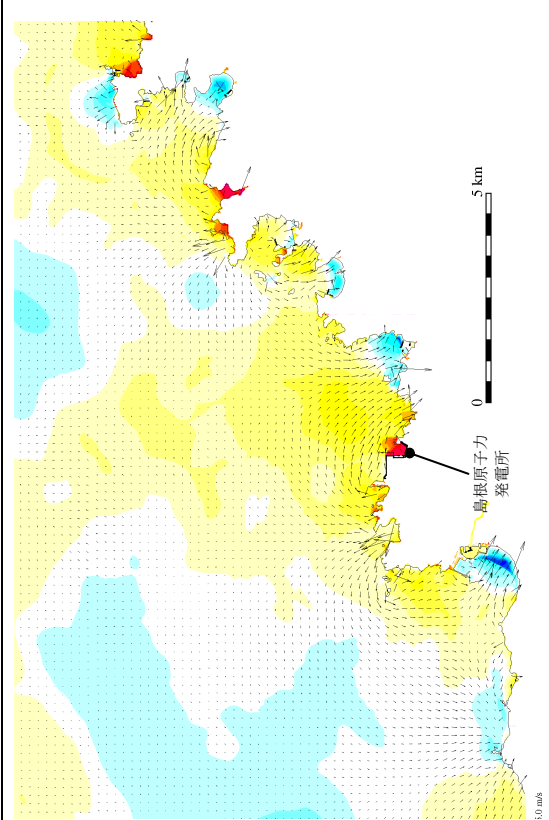


時間

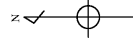
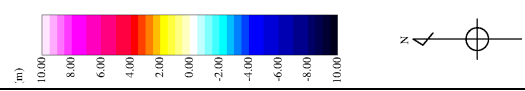
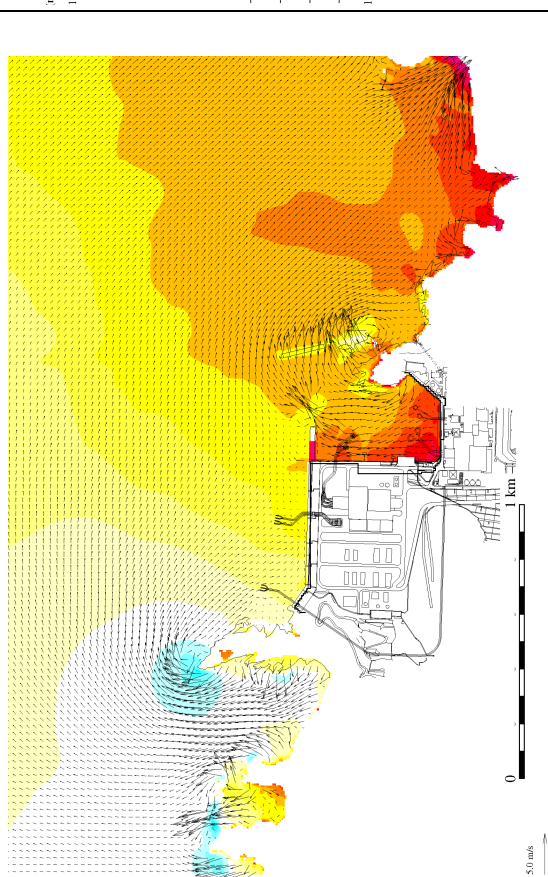
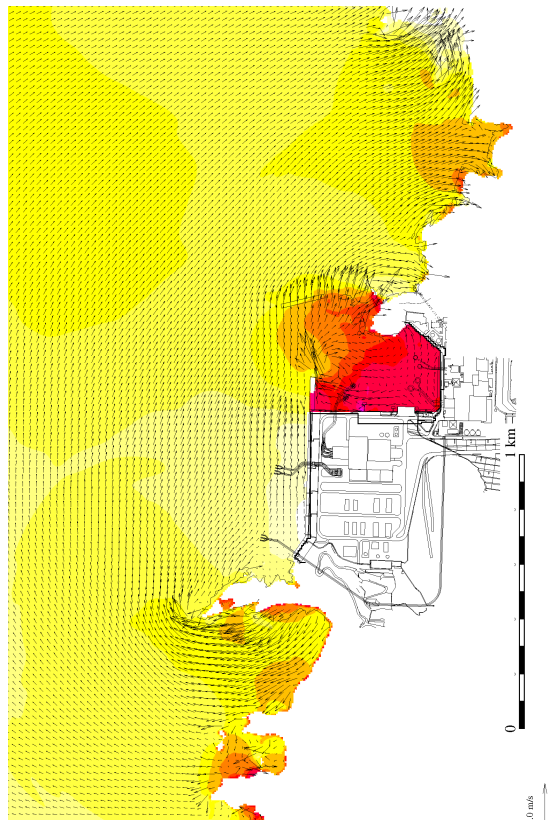
198分

198分30秒

発電所周辺海域（防波堤有り）



発電所港灣部（防波堤有り）



第2.5-13-2 図(29) 基準津波2の水位変動・流向ベクトル

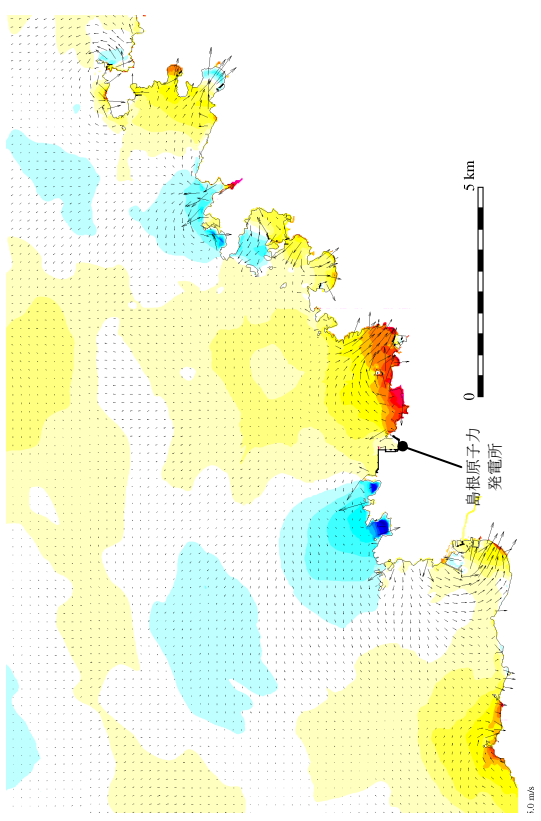
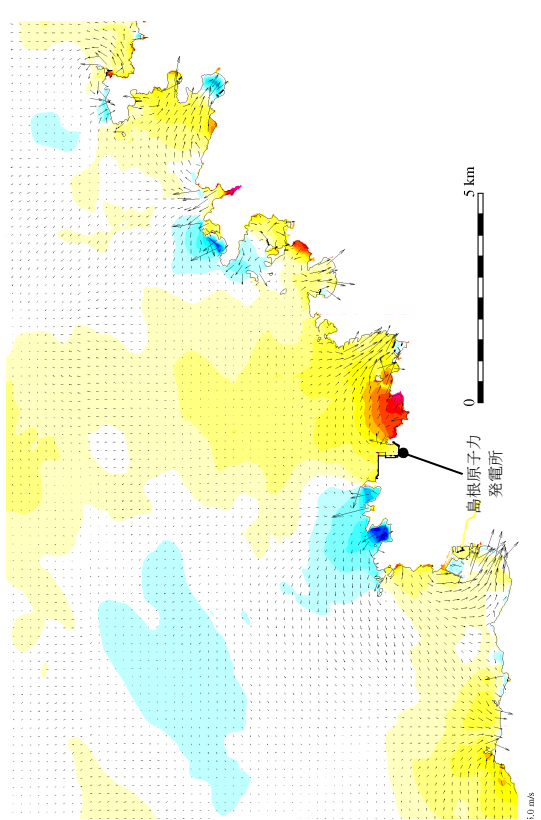


時間

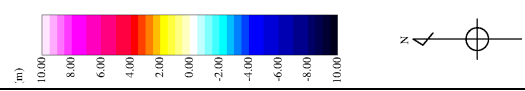
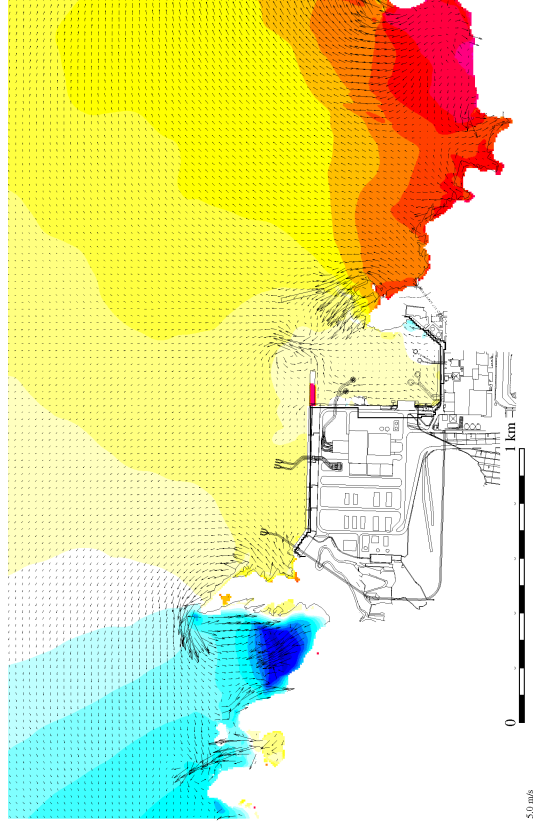
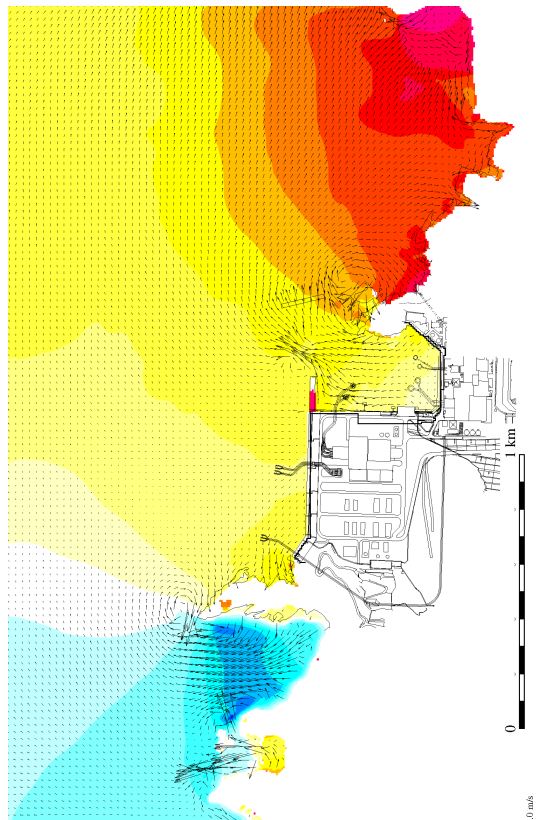
199分

199分30秒

発電所周辺海域（防波堤有り）



発電所港灣部（防波堤有り）



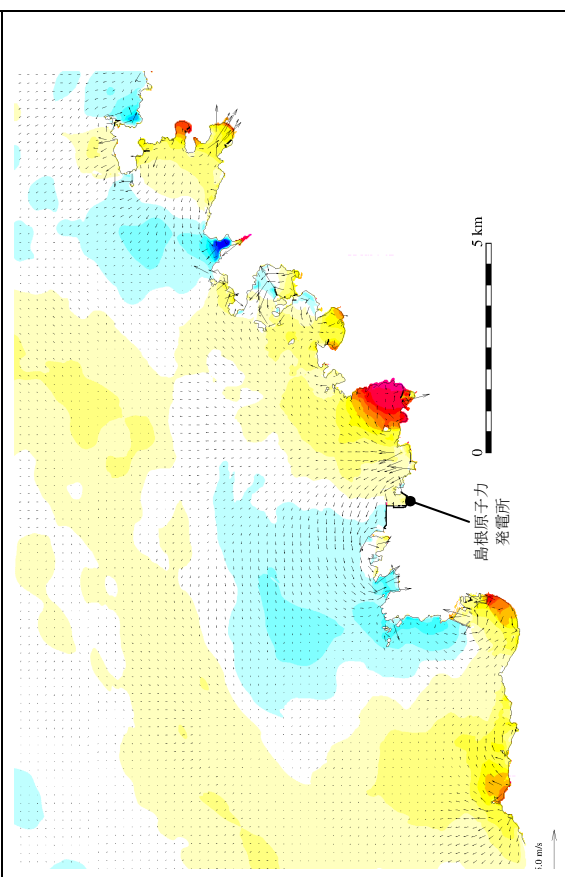
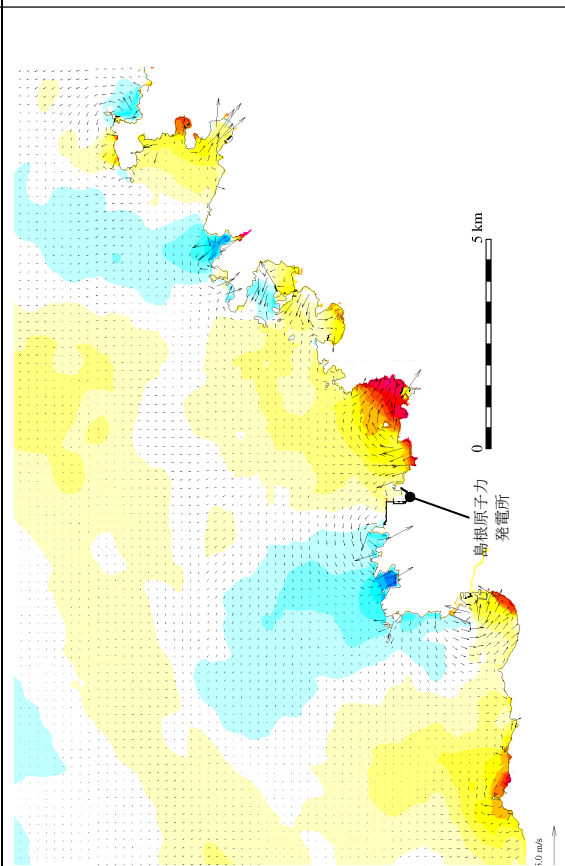
第2.5-13-2 図(30) 基準津波2の水位変動・流向ベクトル

時間

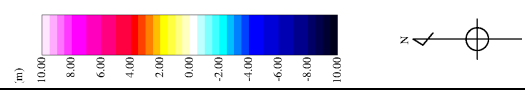
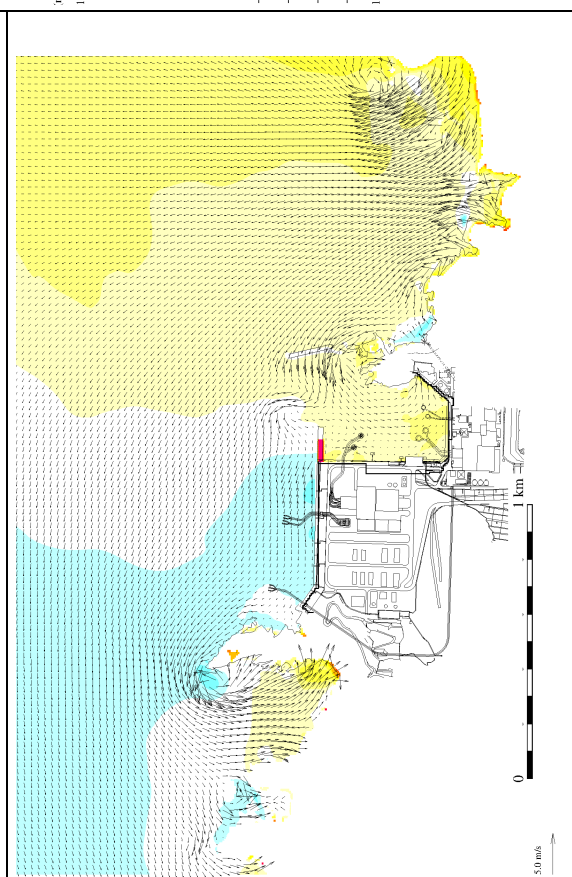
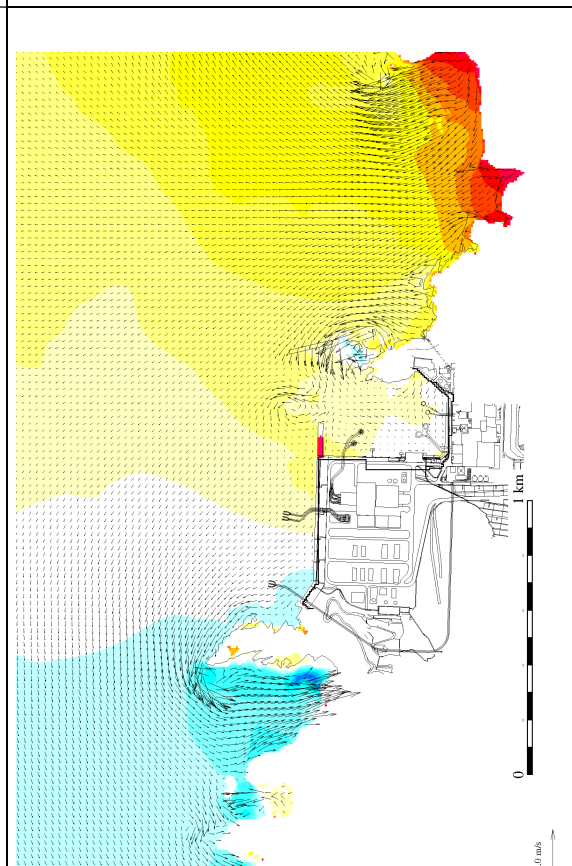
200分

200分30秒

発電所周辺海域（防波堤有り）



発電所港灣部（防波堤有り）



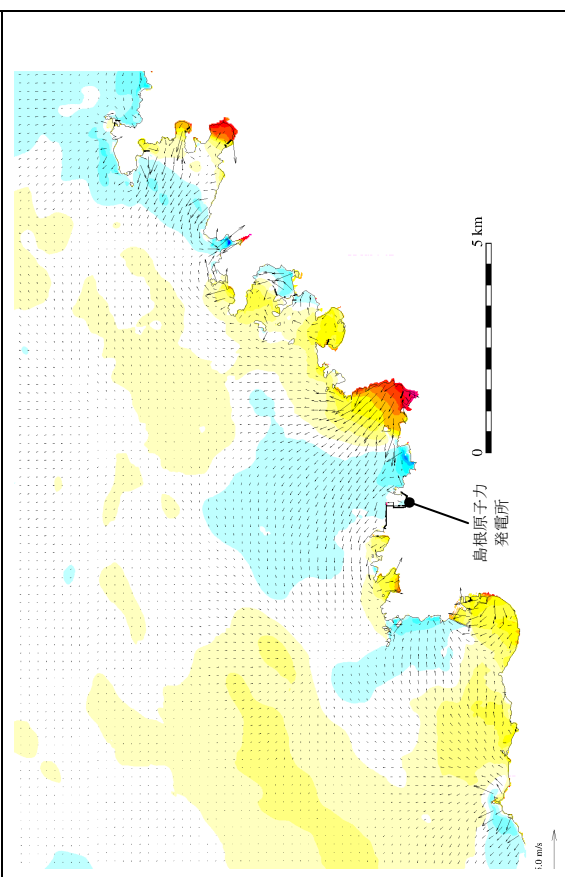
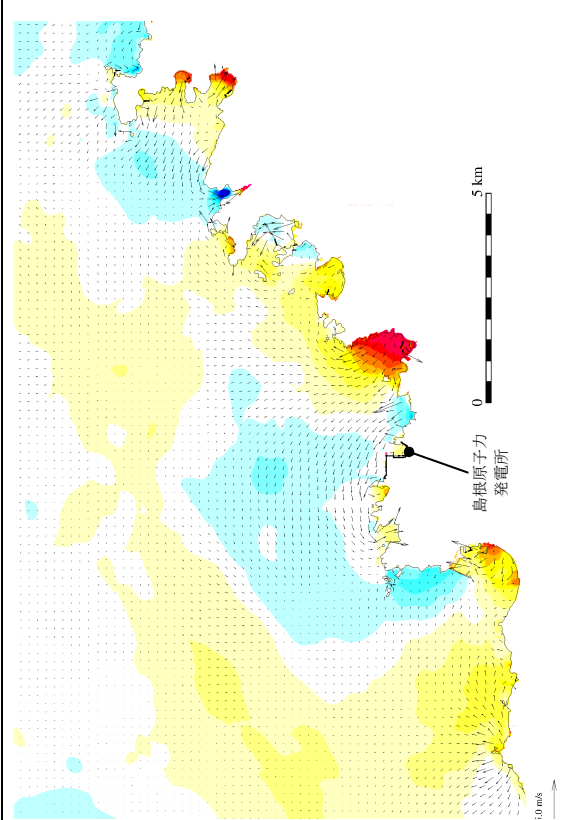
第2.5-13-2 図(31) 基準津波2の水位変動・流向ベクトル

時間

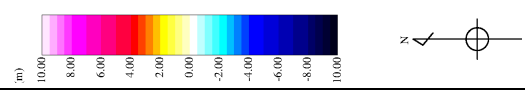
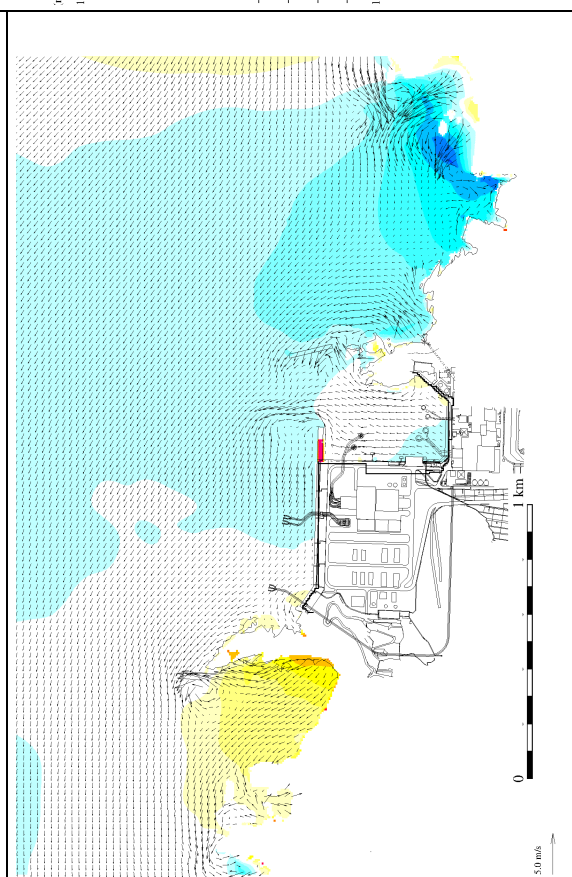
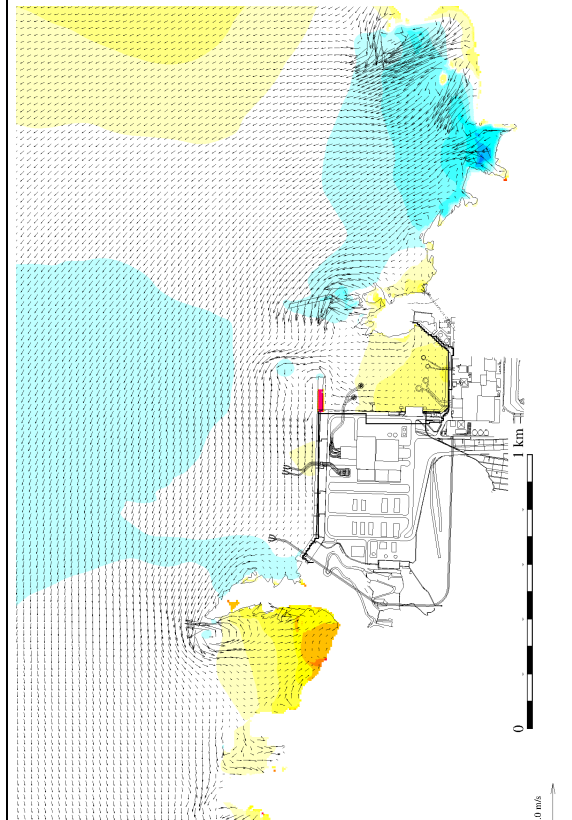
201分

201分30秒

発電所周辺海域（防波堤有り）



発電所港灣部（防波堤有り）



第 2.5-13-2 図 (32) 基準津波 2 の水位変動・流向ベクトル

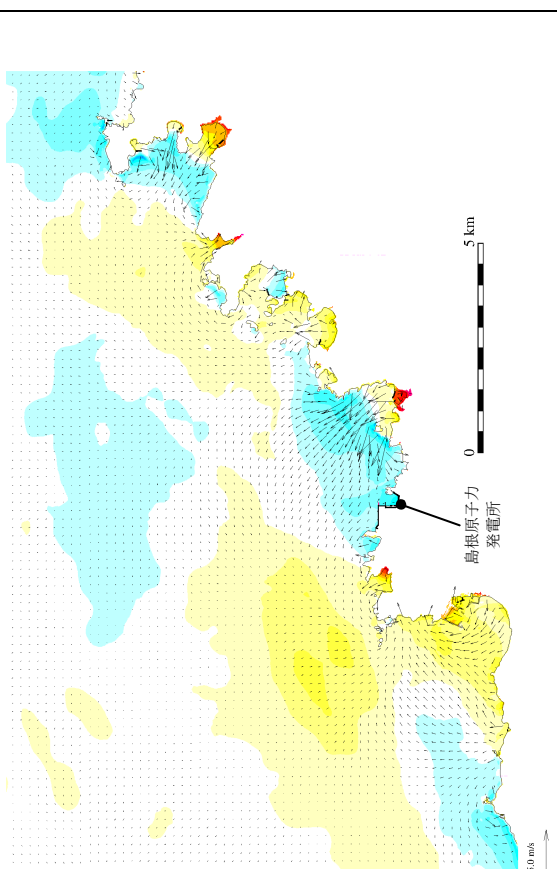
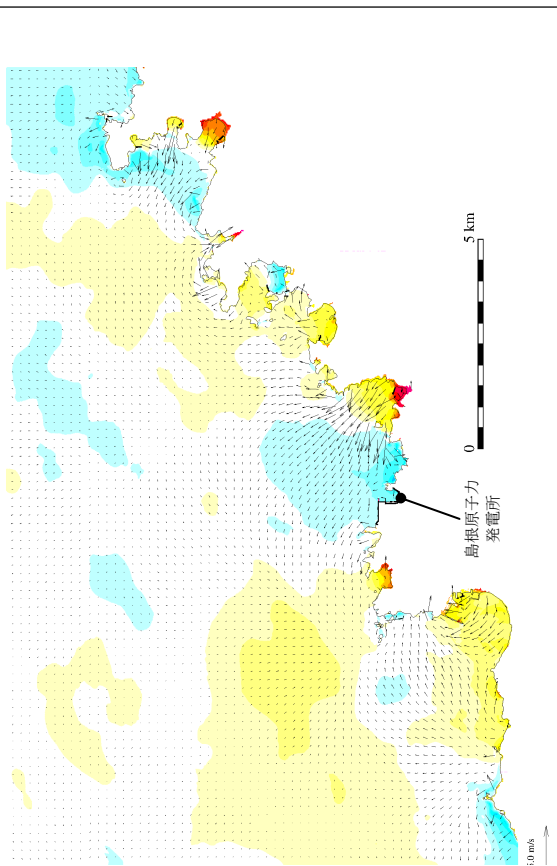


時間

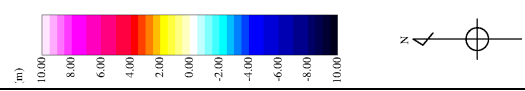
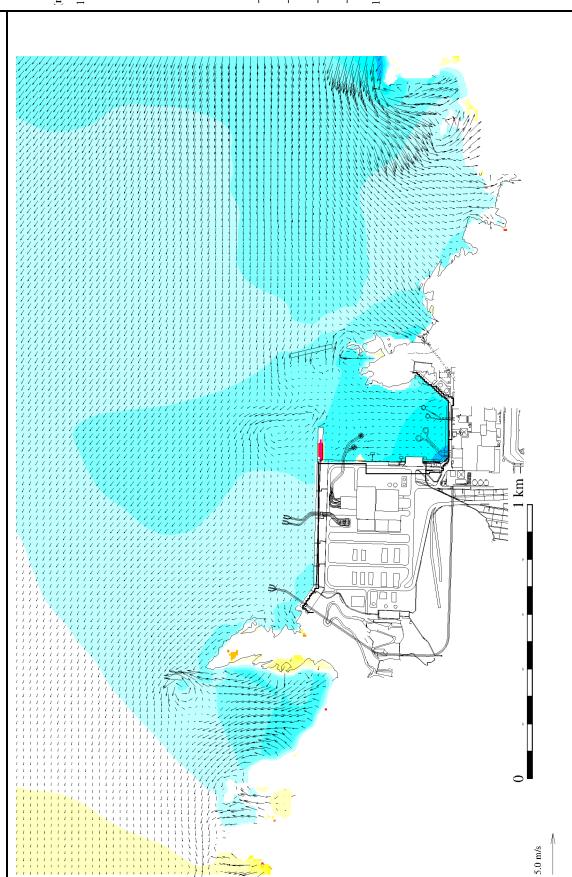
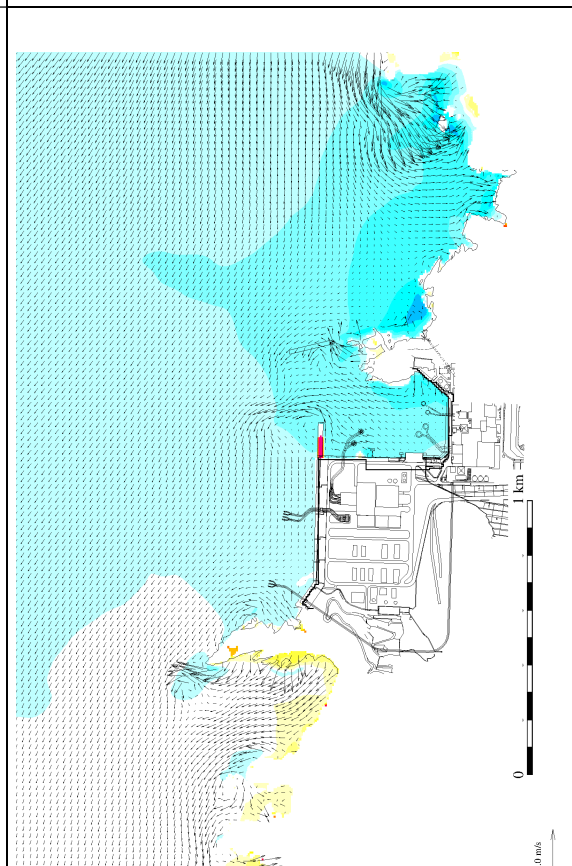
202分

202分30秒

発電所周辺海域（防波堤有り）



発電所港灣部（防波堤有り）



第 2.5-13-2 図 (33) 基準津波 2 の水位変動・流向ベクトル

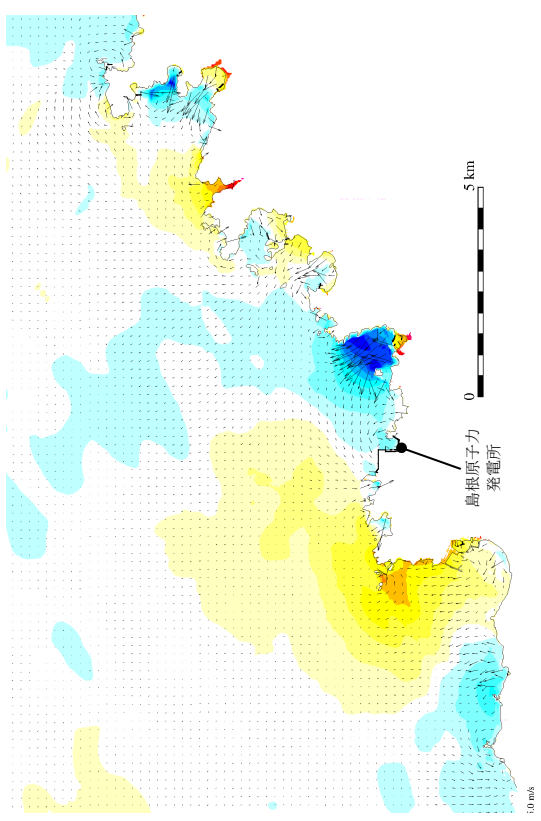
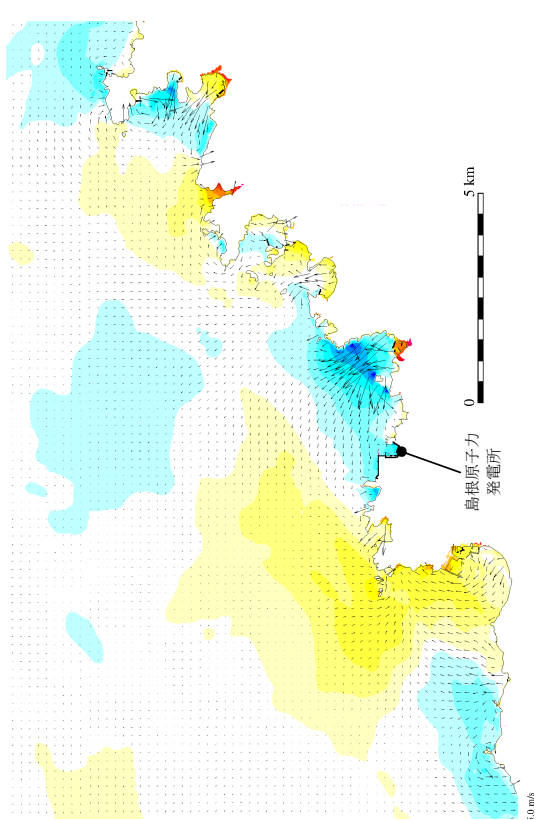


時間

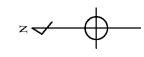
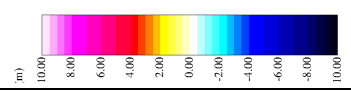
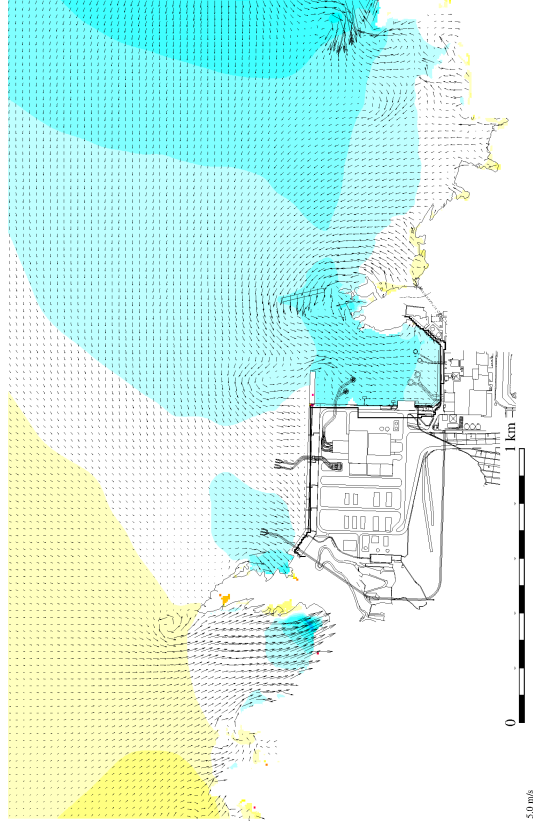
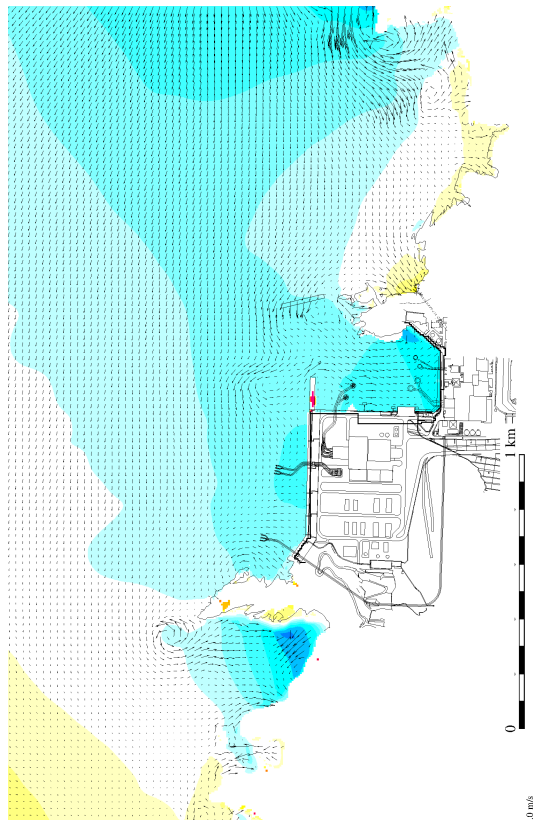
203分

203分30秒

発電所周辺海域（防波堤有り）



発電所港灣部（防波堤有り）



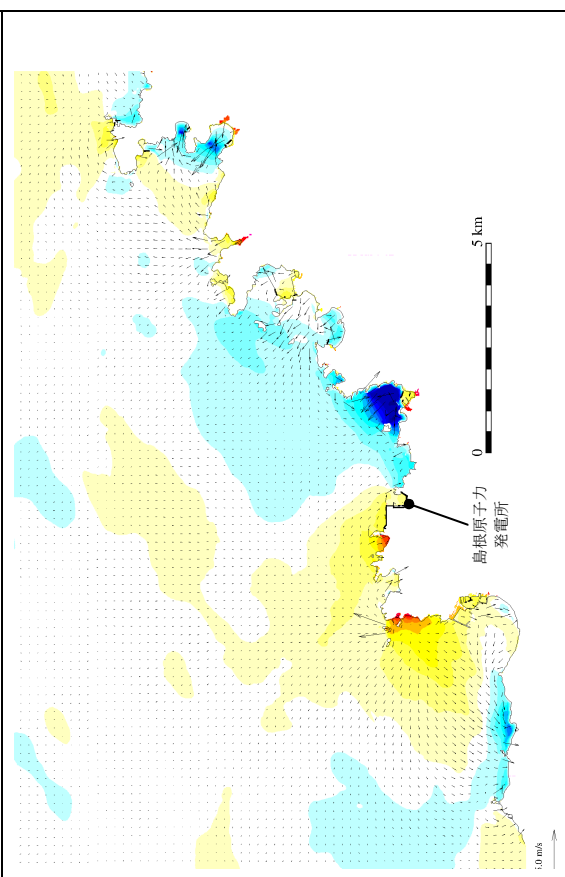
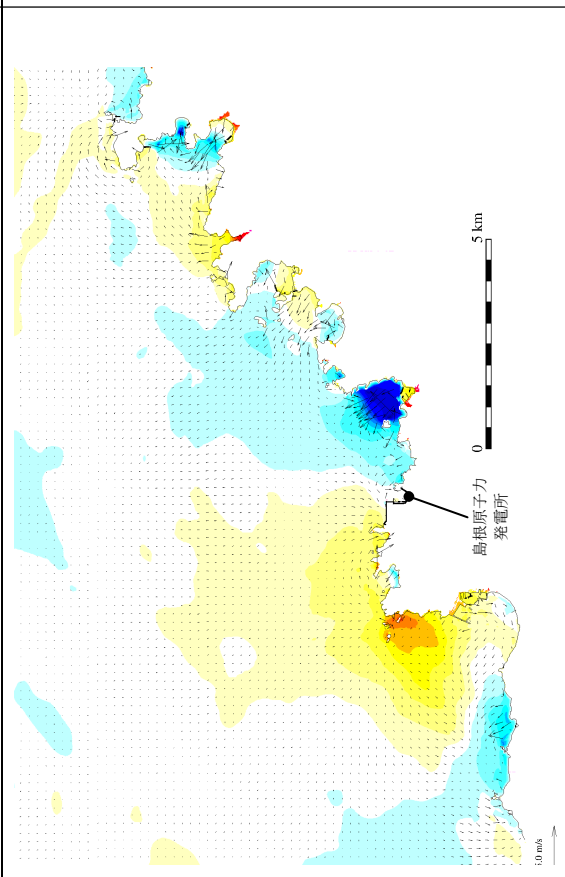
第2.5-13-2 図(34) 基準津波2の水位変動・流向ベクトル

時間

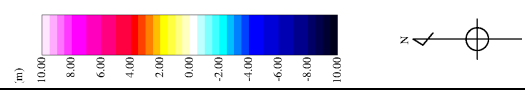
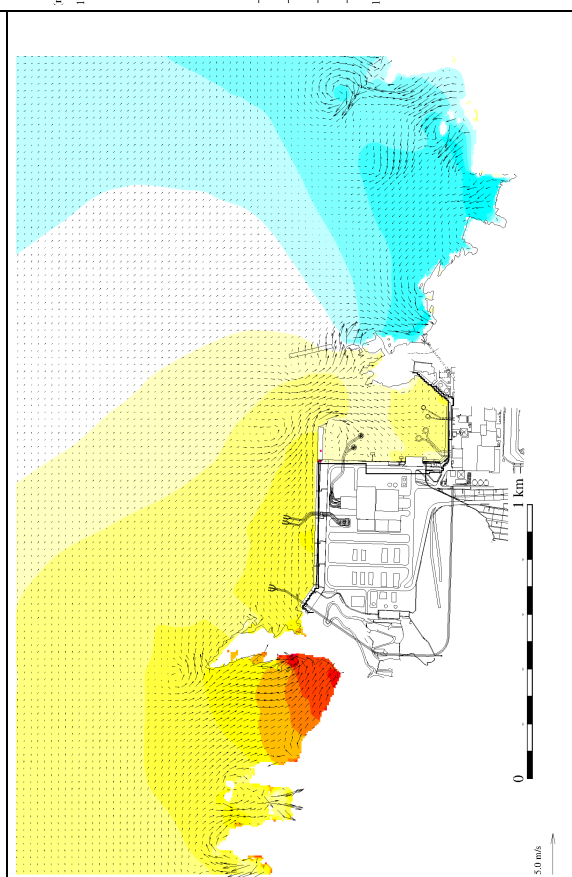
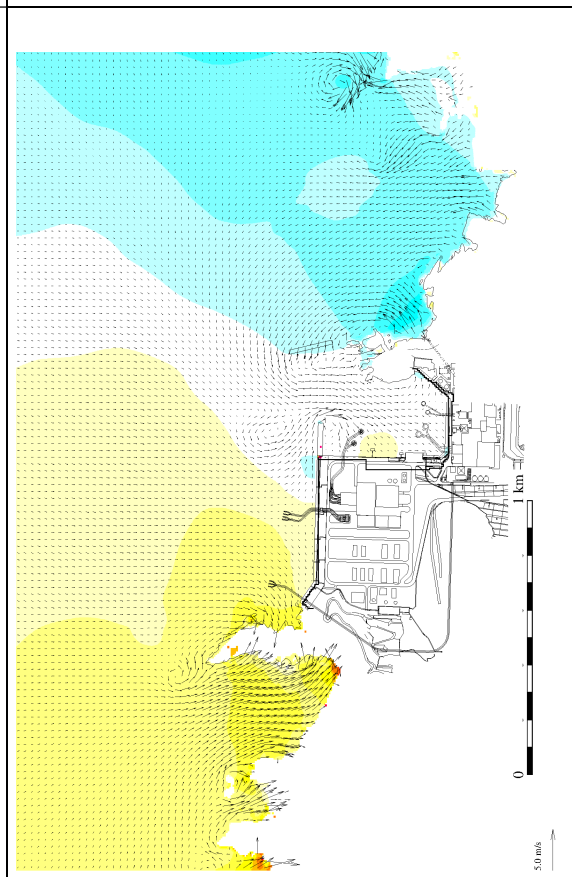
204分

204分30秒

発電所周辺海域（防波堤有り）



発電所港灣部（防波堤有り）



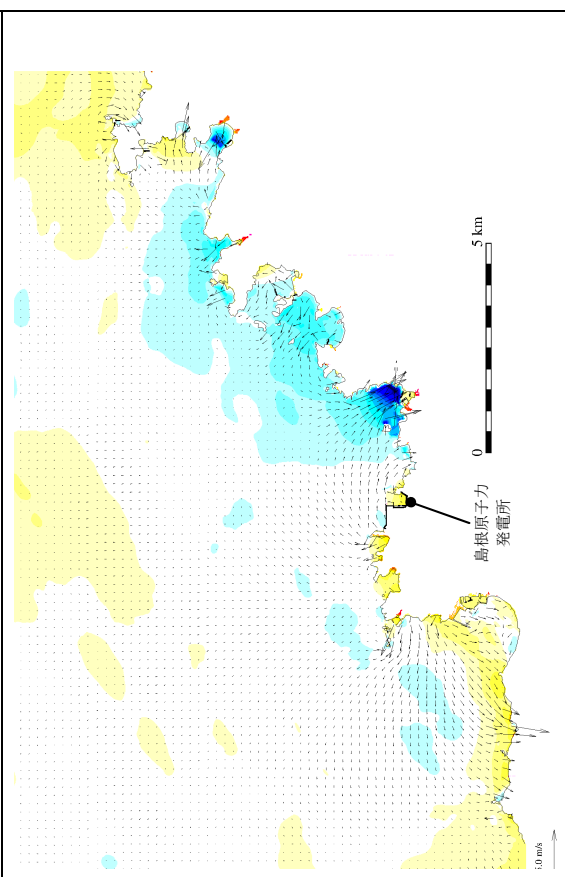
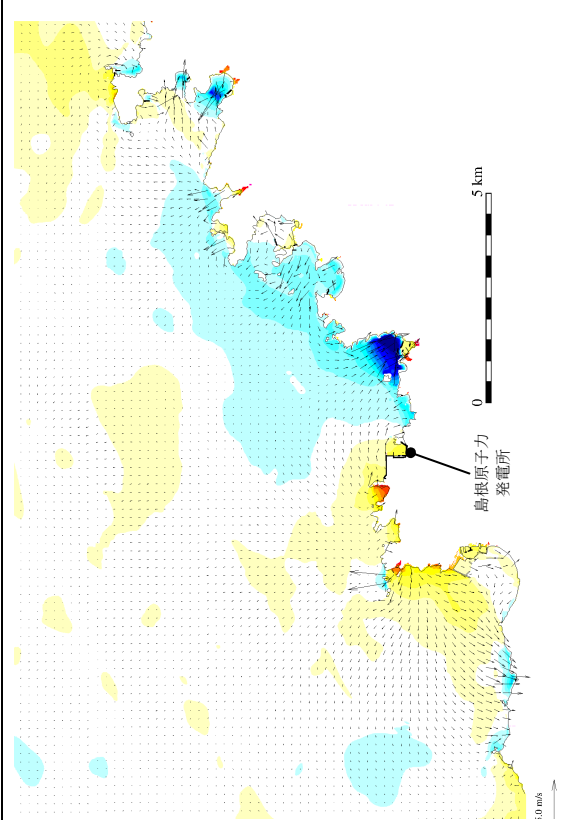
第 2.5-13-2 図 (35) 基準津波 2 の水位変動・流向ベクトル

時間

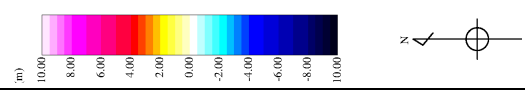
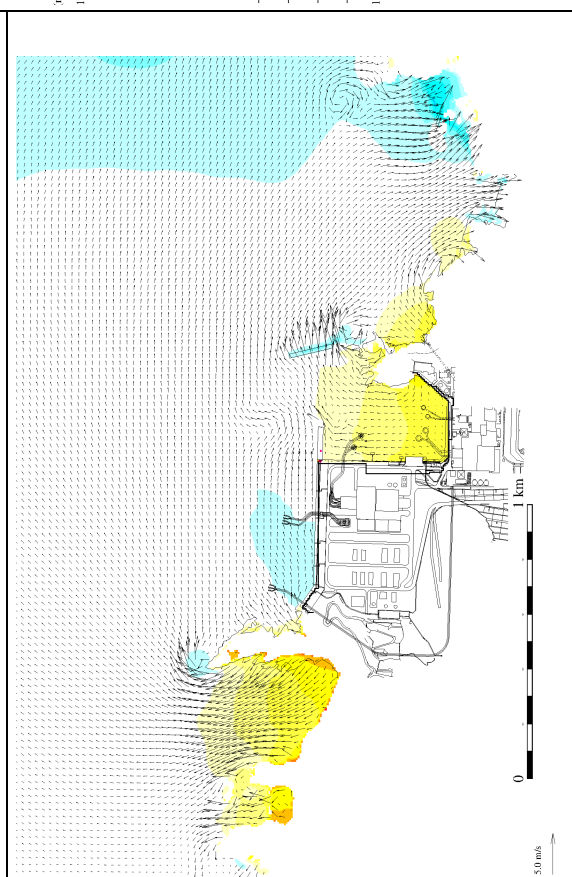
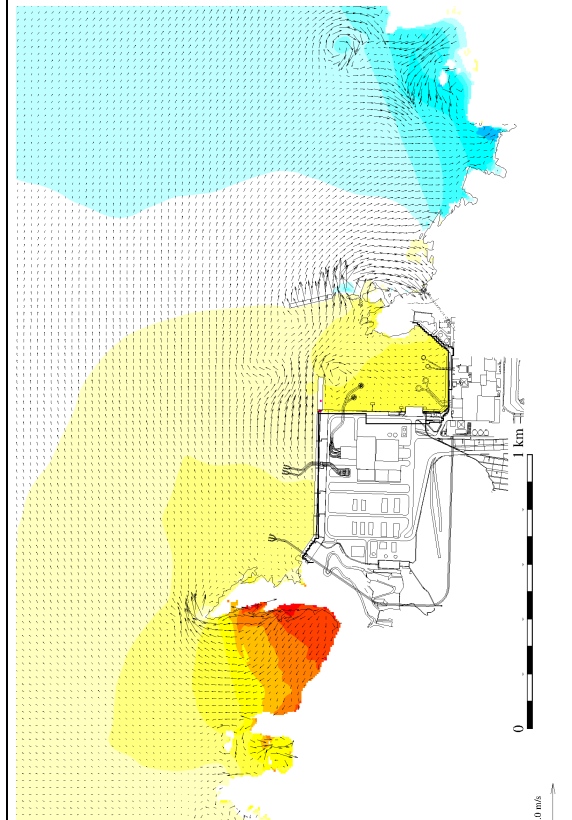
205分

205分30秒

発電所周辺海域（防波堤有り）



発電所港灣部（防波堤有り）



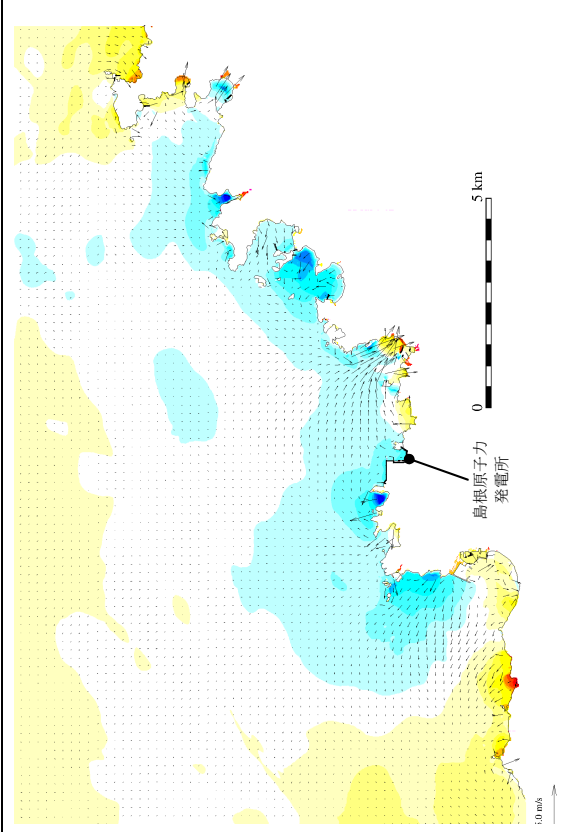
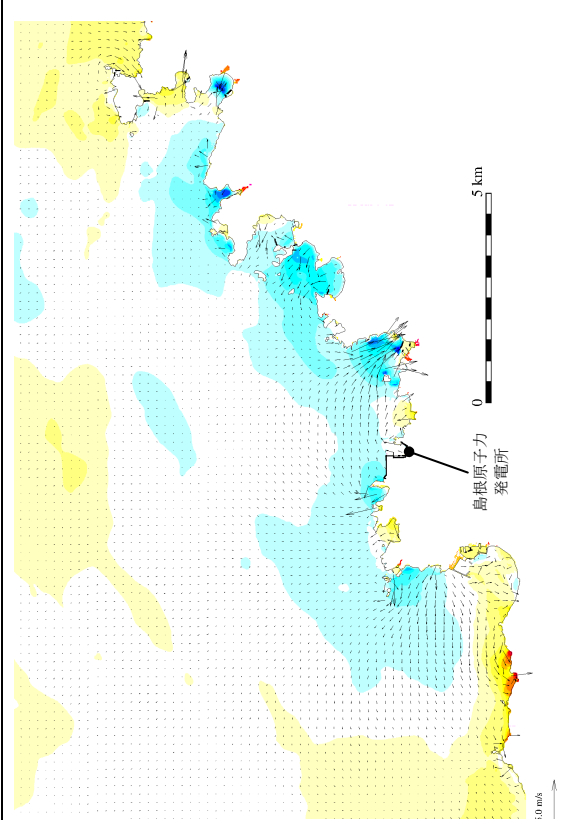
第2.5-13-2 図(36) 基準津波2の水位変動・流向ベクトル

時間

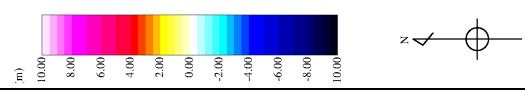
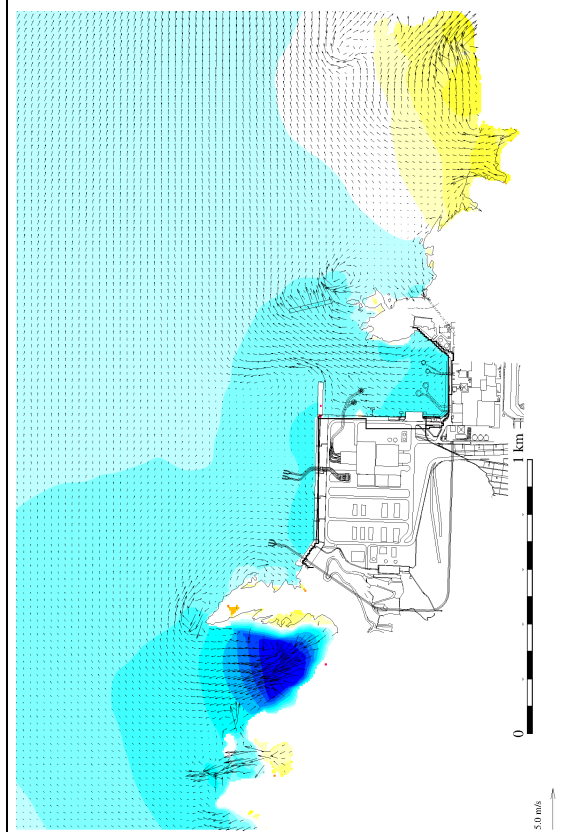
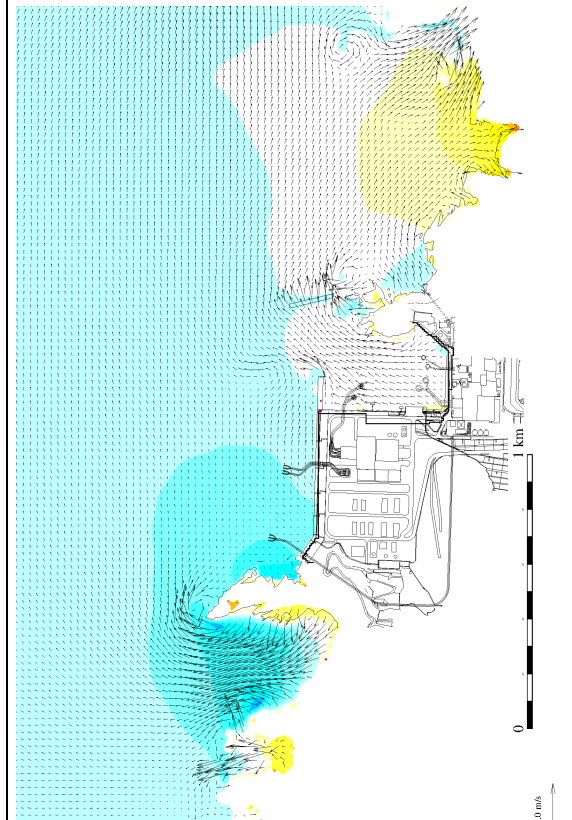
206分

206分30秒

発電所周辺海域（防波堤有り）



発電所港灣部（防波堤有り）



第2.5-13-2 図(37) 基準津波2の水位変動・流向ベクトル

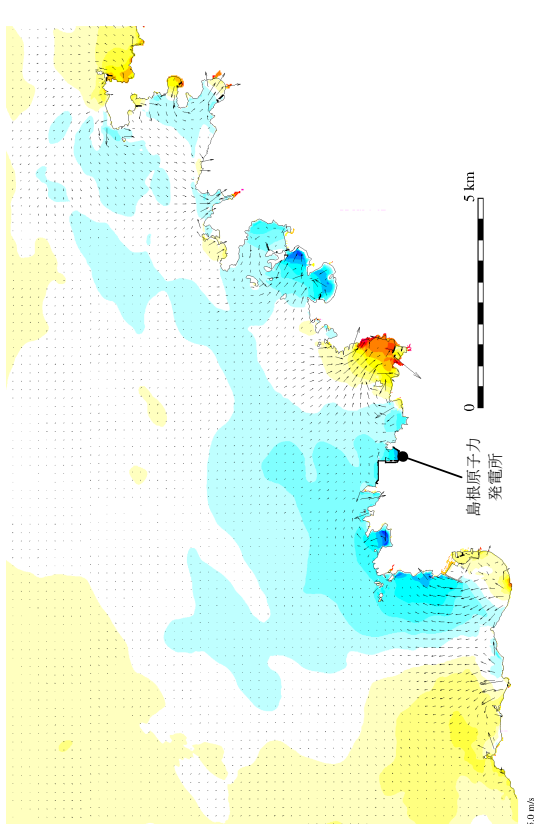
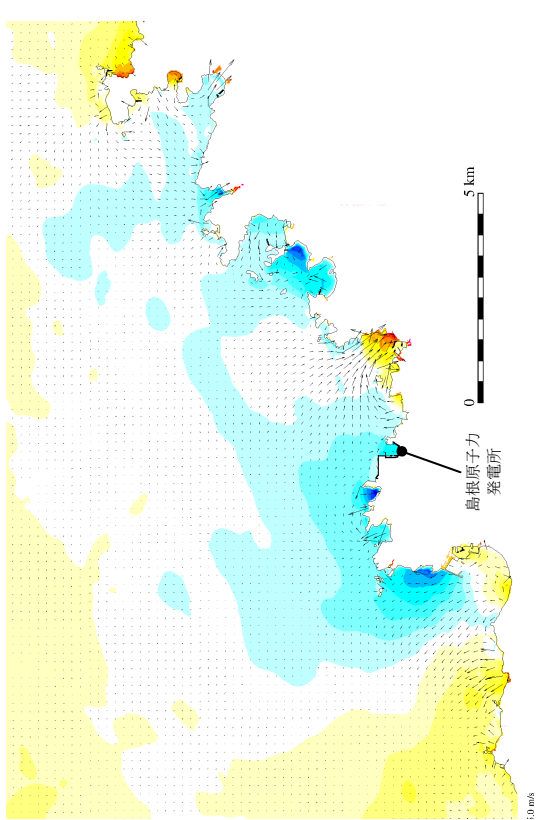


時間

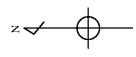
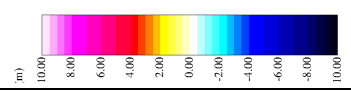
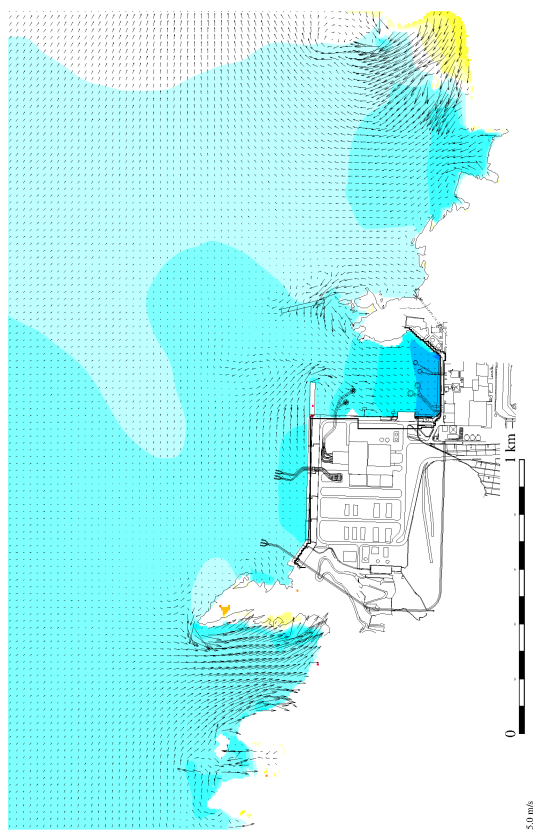
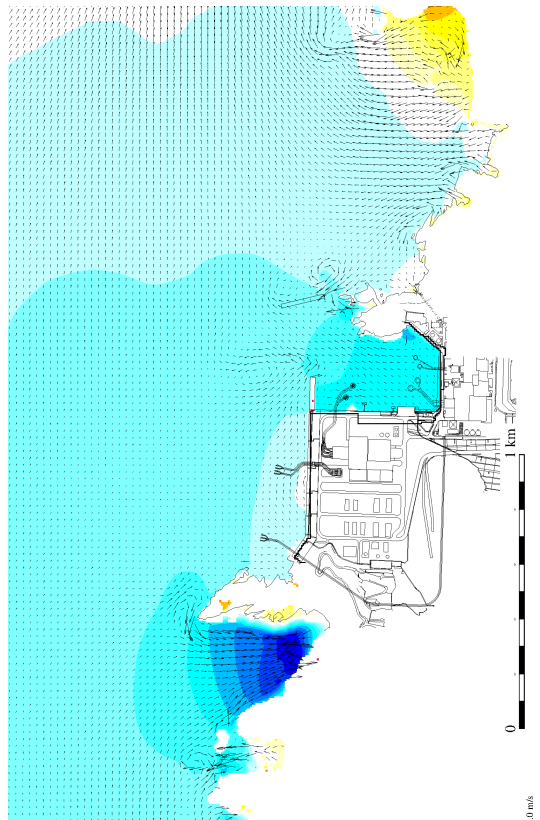
207分

207分30秒

発電所周辺海域（防波堤有り）



発電所港灣部（防波堤有り）



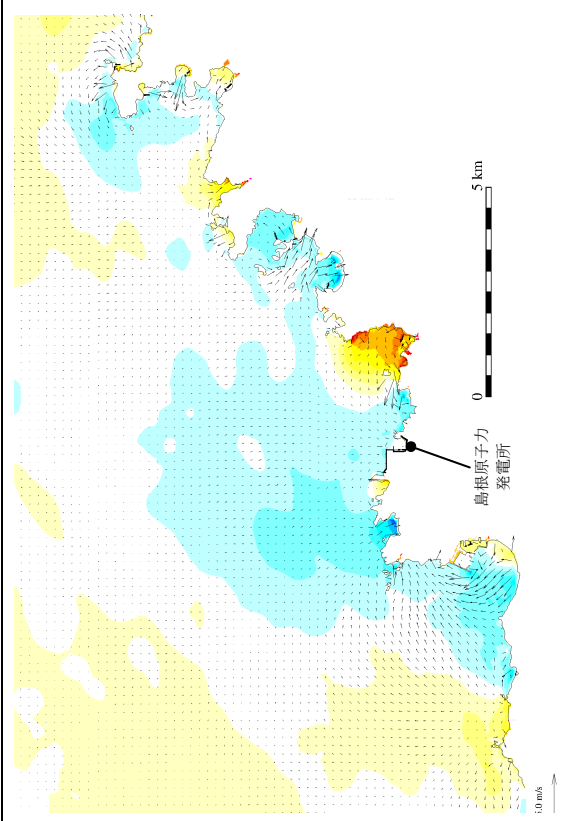
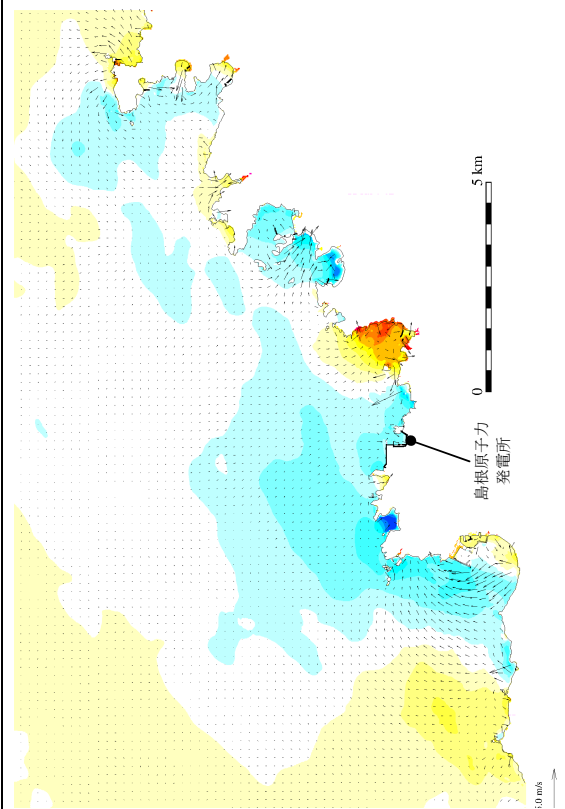
第2.5-13-2 図(38) 基準津波2の水位変動・流向ベクトル

時間

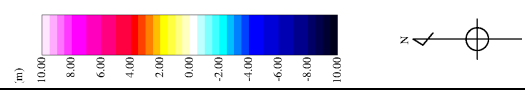
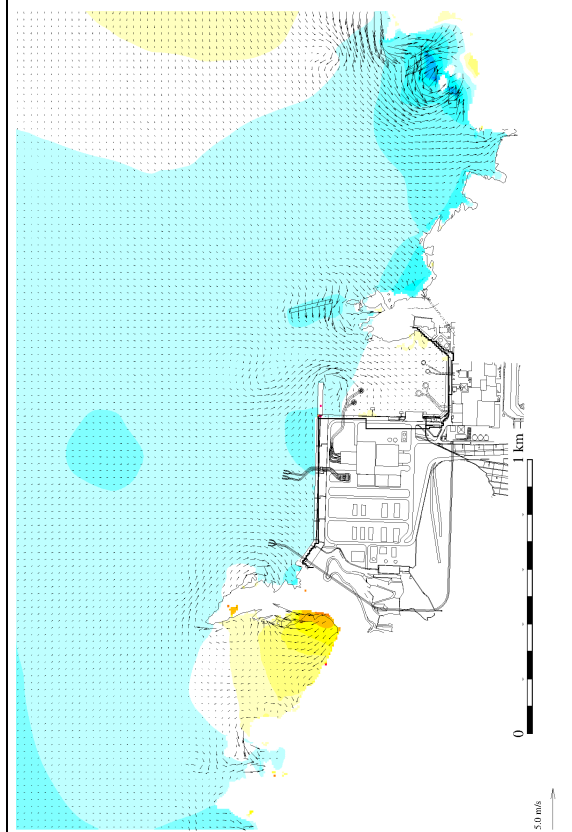
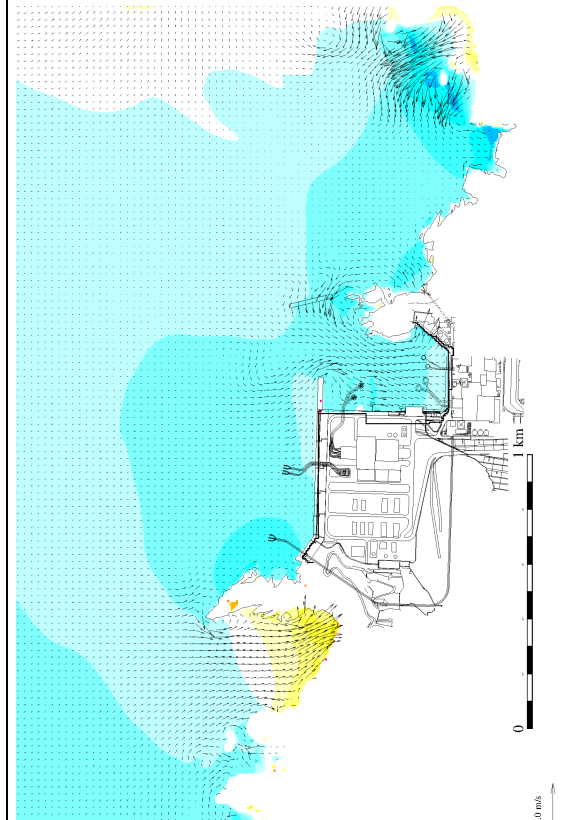
208分

208分30秒

発電所周辺海域（防波堤有り）



発電所港灣部（防波堤有り）



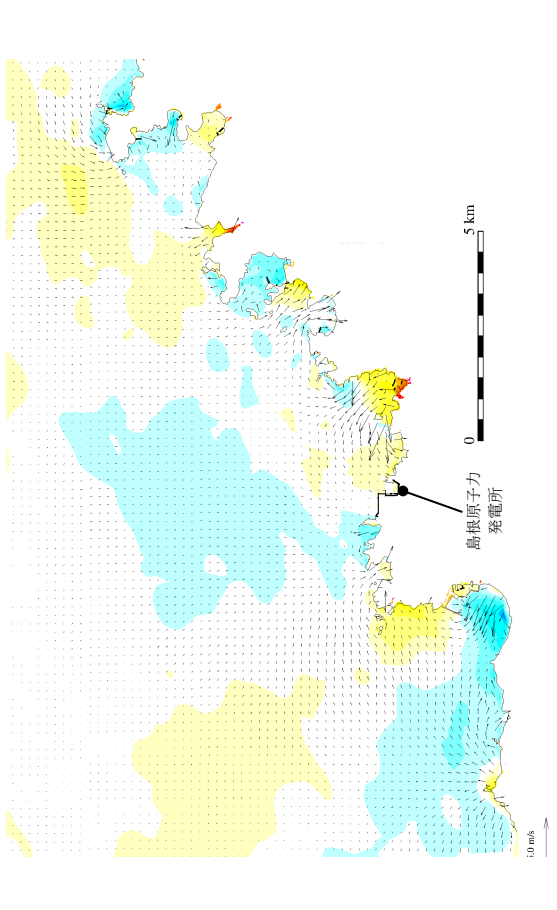
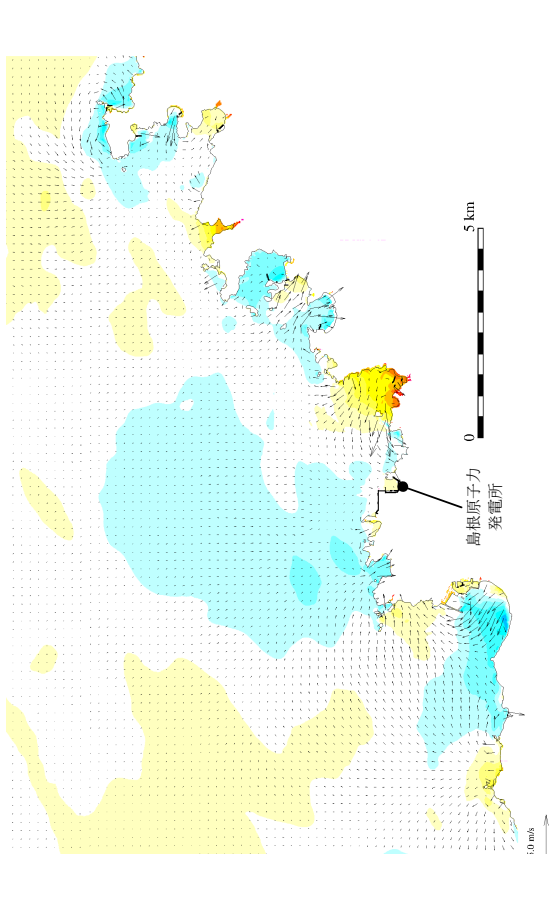
第 2.5-13-2 図 (39) 基準津波 2 の水位変動・流向ベクトル

時間

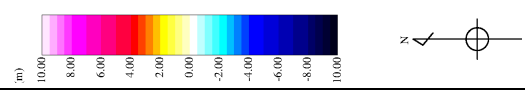
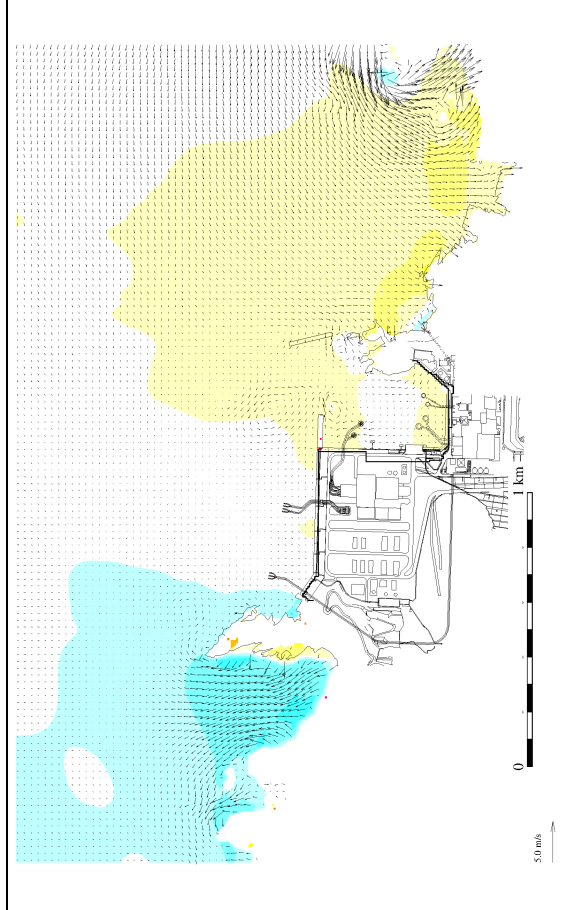
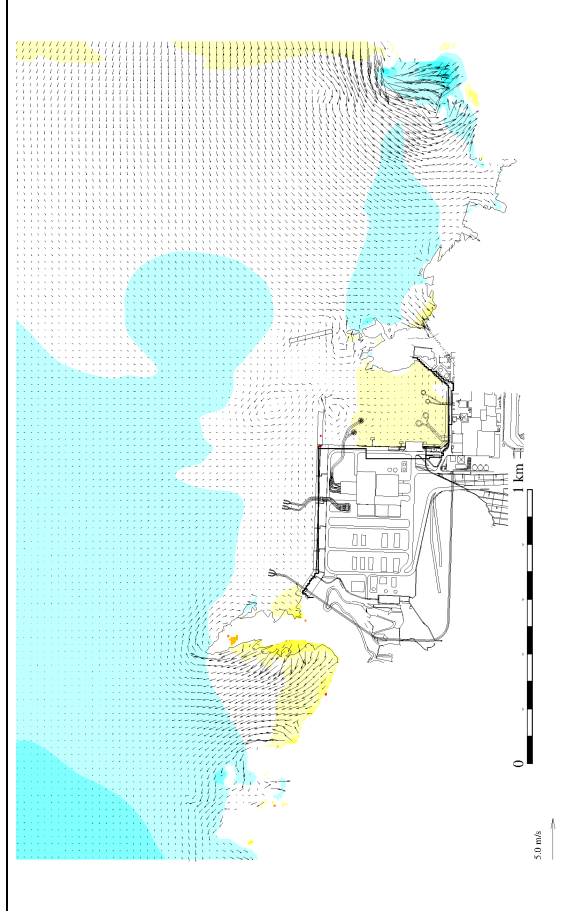
209分

209分30秒

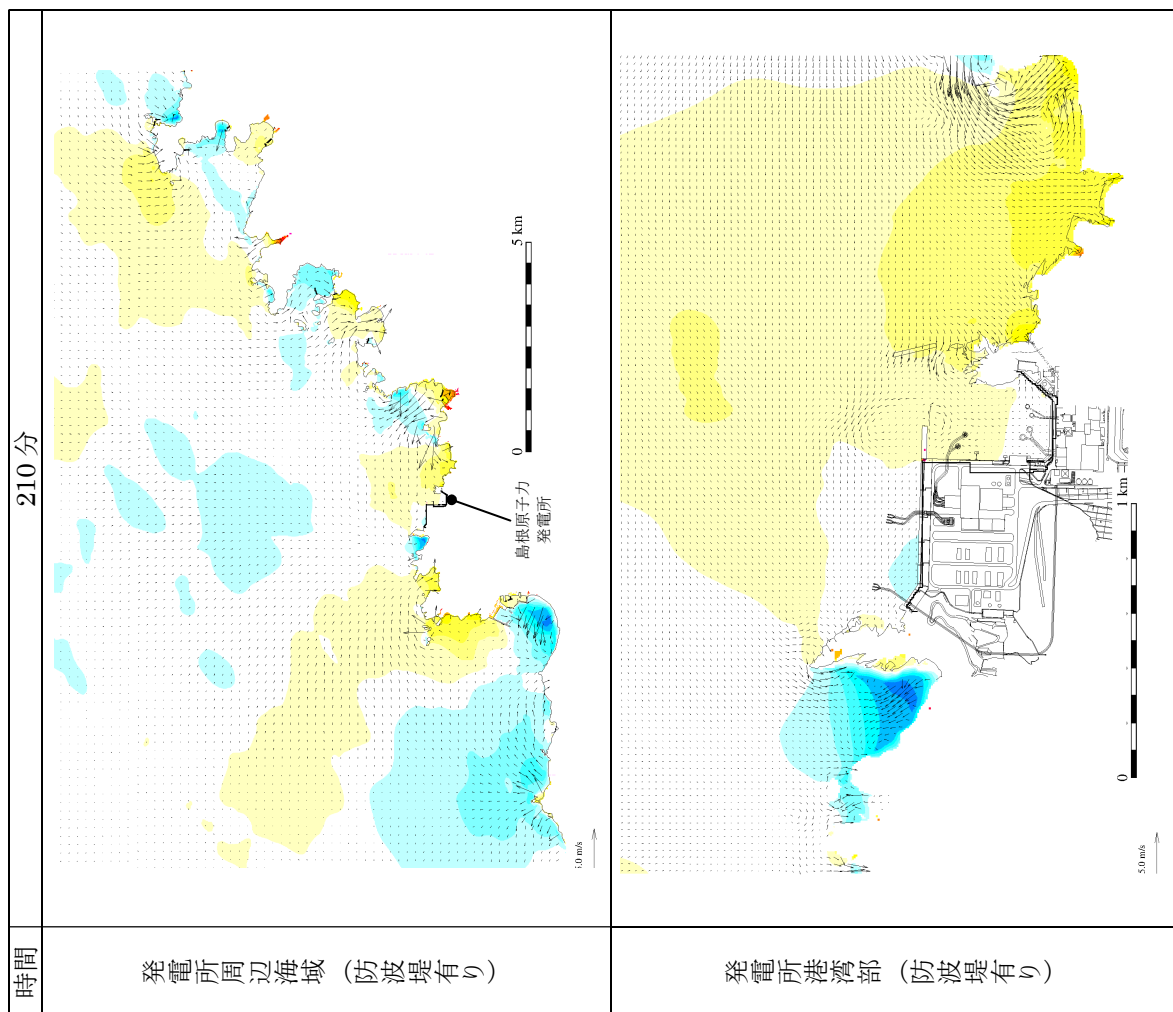
発電所周辺海域（防波堤有り）



発電所港灣部（防波堤有り）

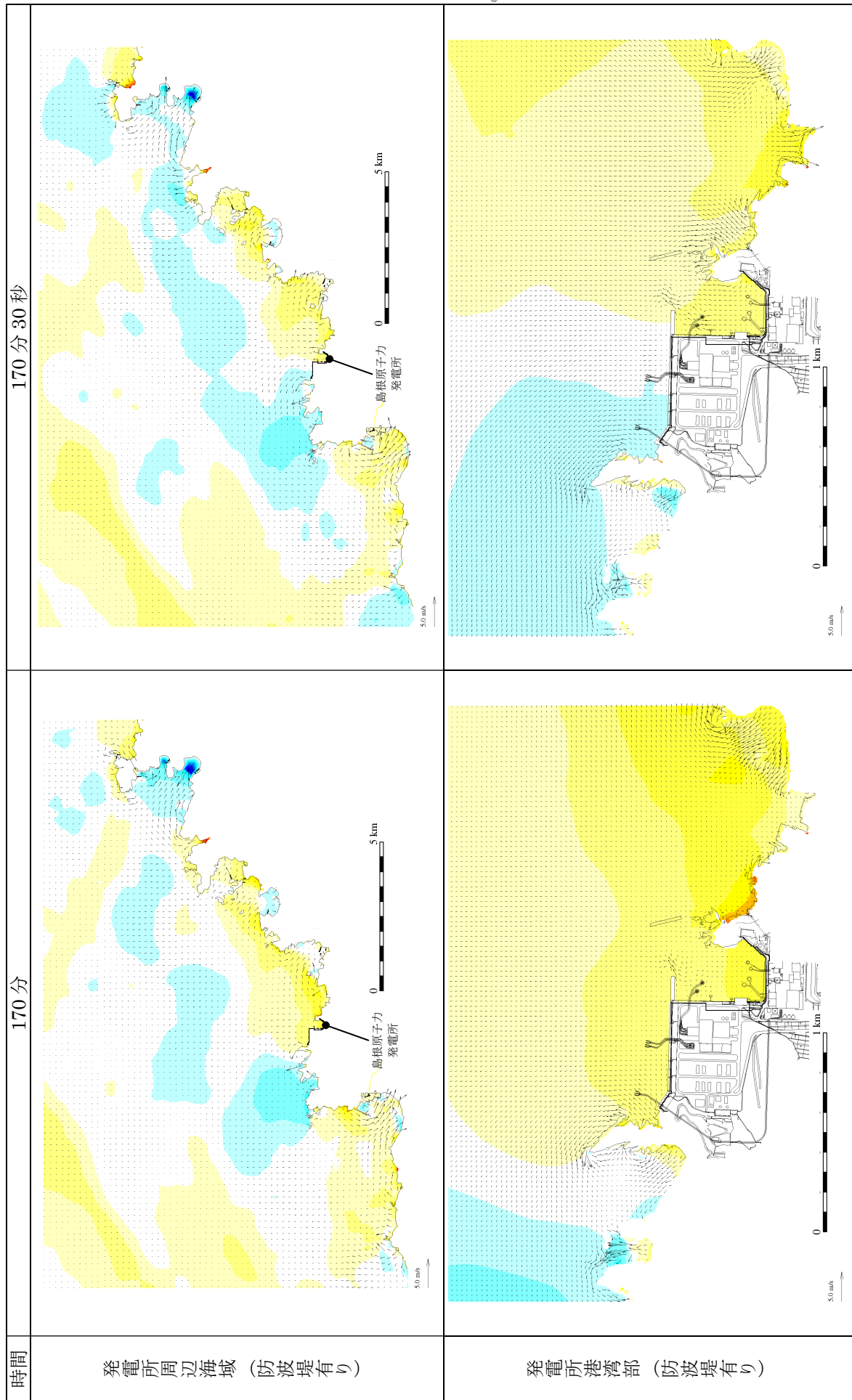


第2.5-13-2 図(40) 基準津波2の水位変動・流向ベクトル



第 2.5-13-2 図(41) 基準津波 2 の水位変動・流向ベクトル





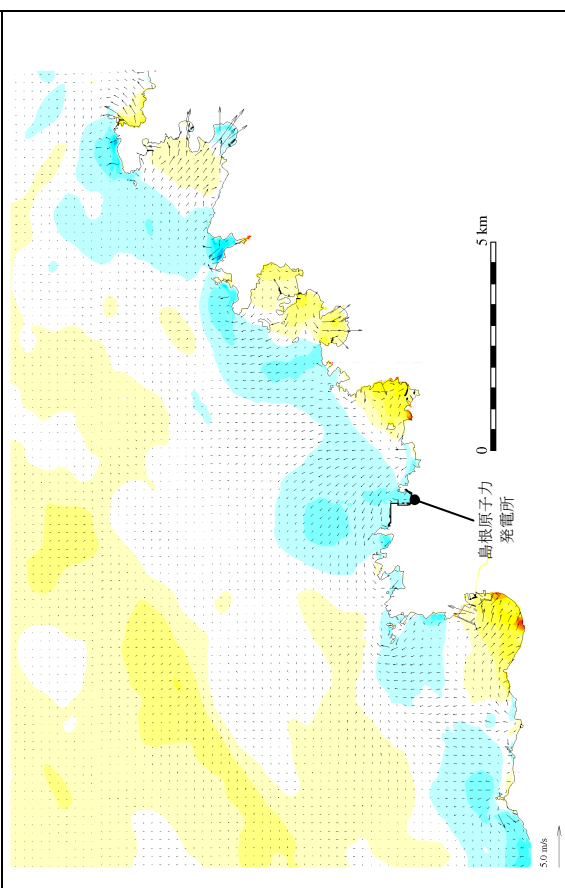
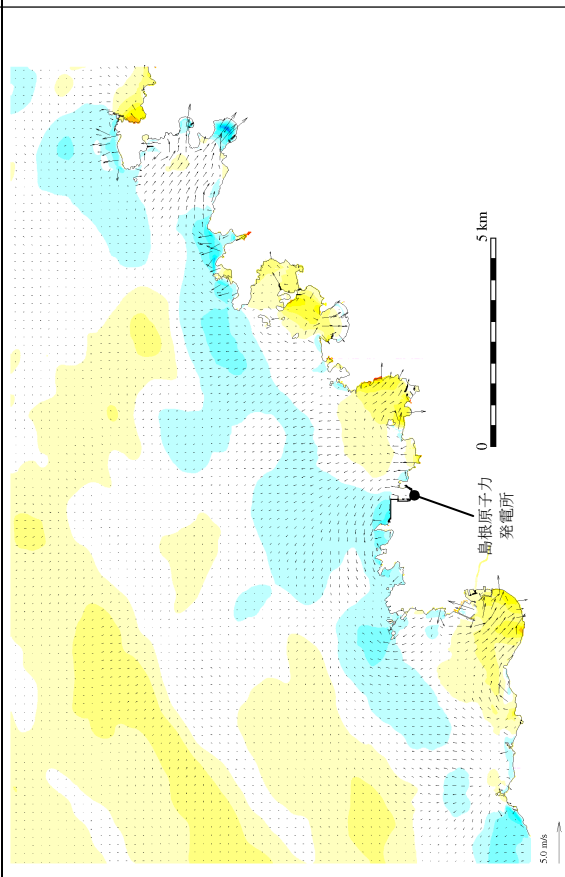
第 2.5-13-3 図(1) 基準津波 3 の水位変動・流向ベクトル

時間

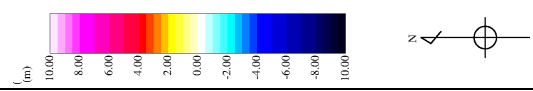
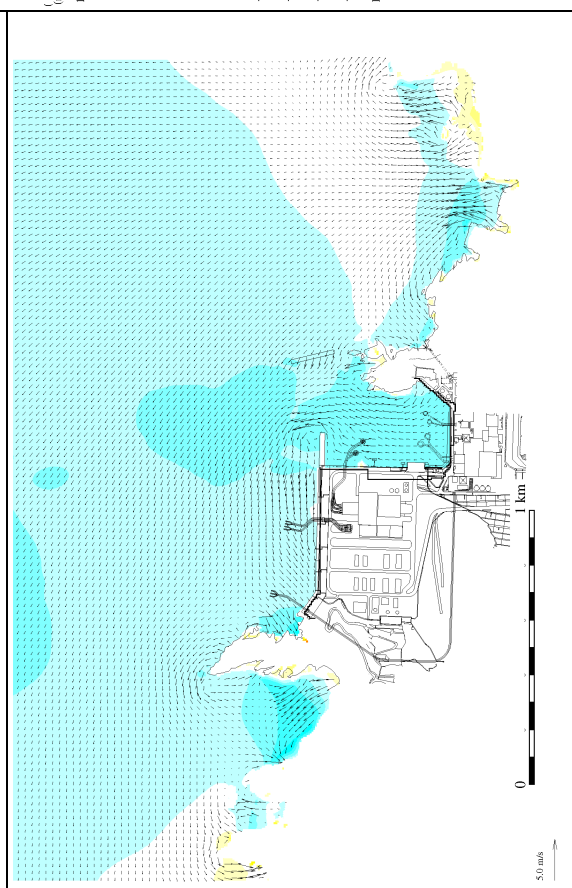
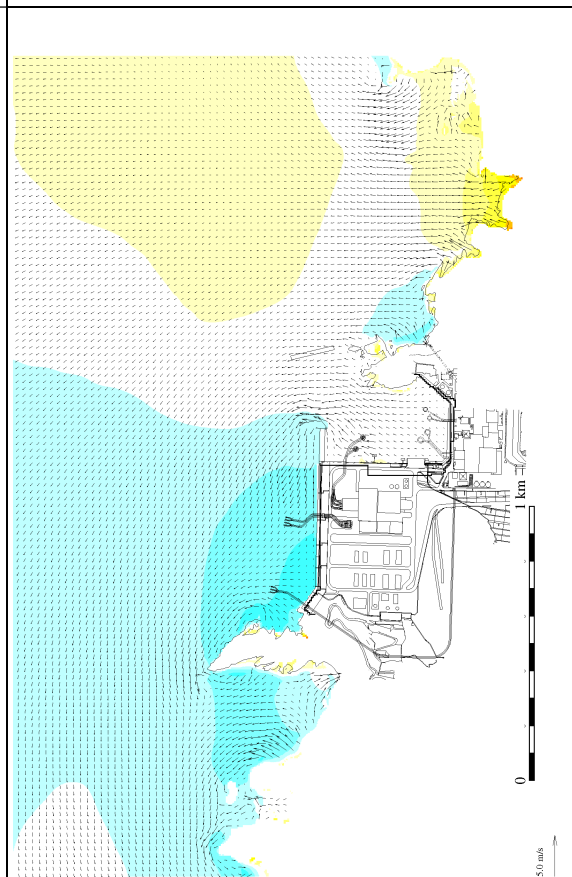
171分

171分30秒

発電所周辺海域（防波堤有り）



発電所港灣部（防波堤有り）



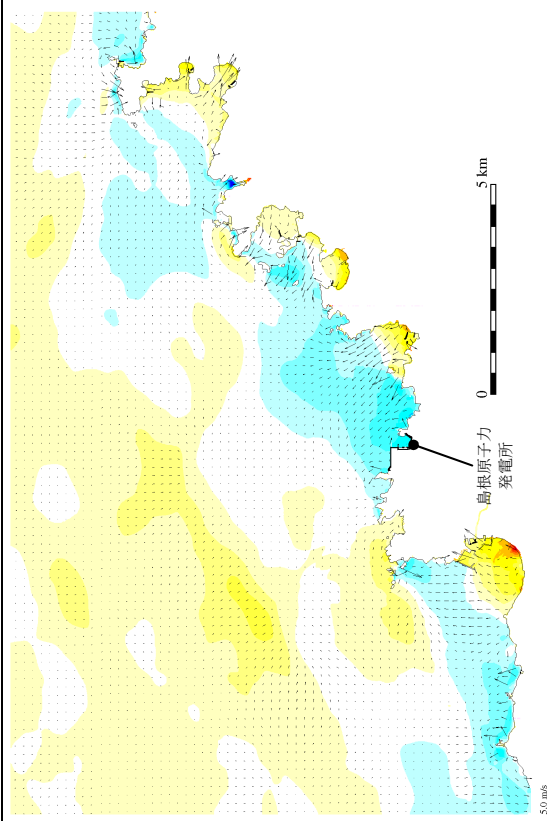
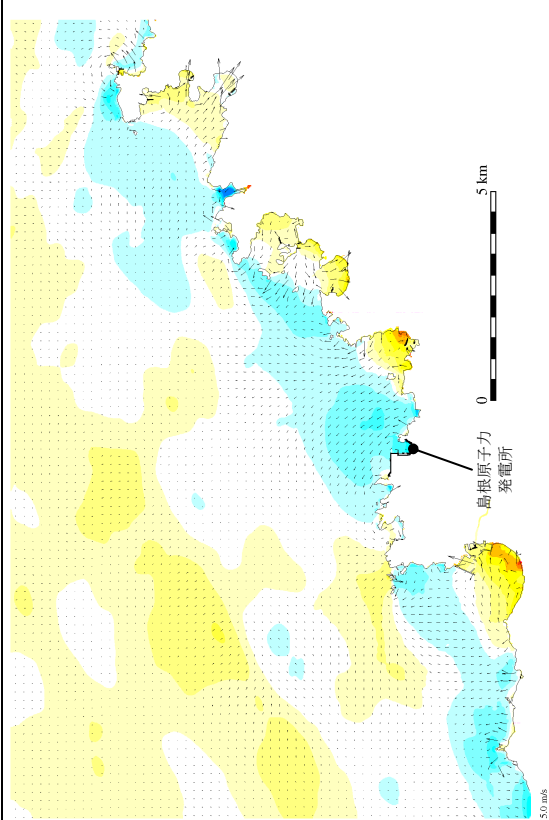
第 2.5-13-3 図(2) 基準津波 3 の水位変動・流向ベクトル

時間

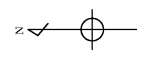
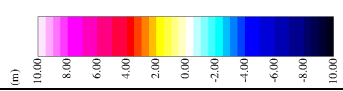
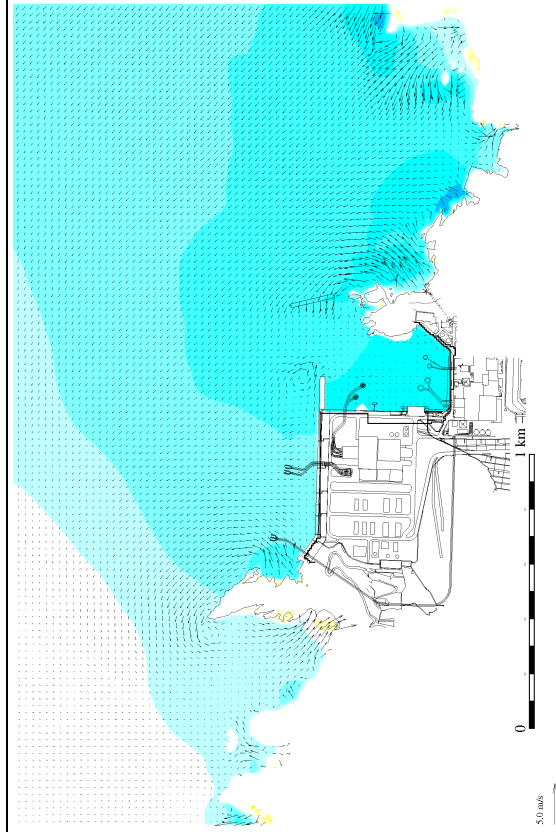
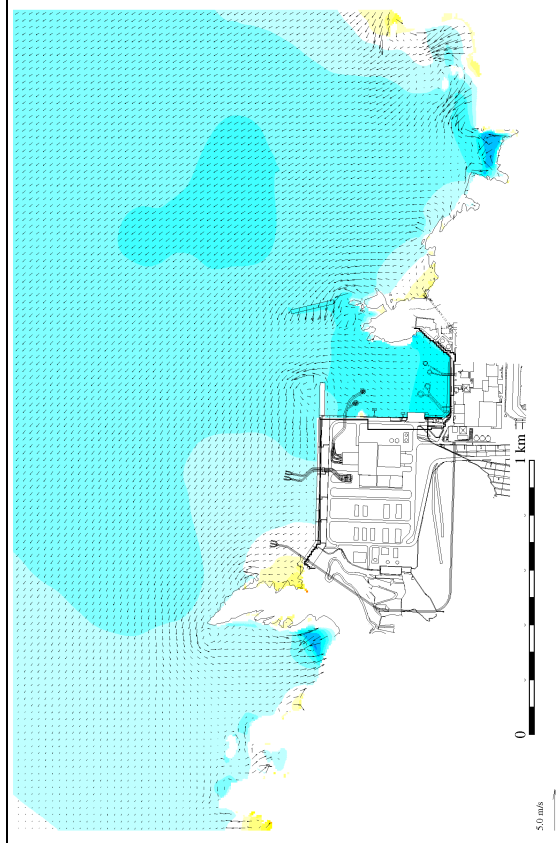
172分

172分30秒

発電所周辺海域（防波堤有り）



発電所港灣部（防波堤有り）



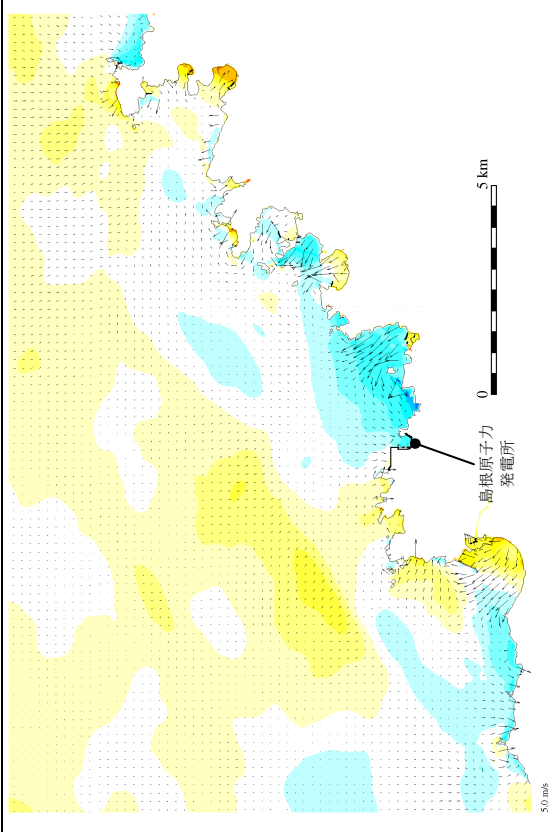
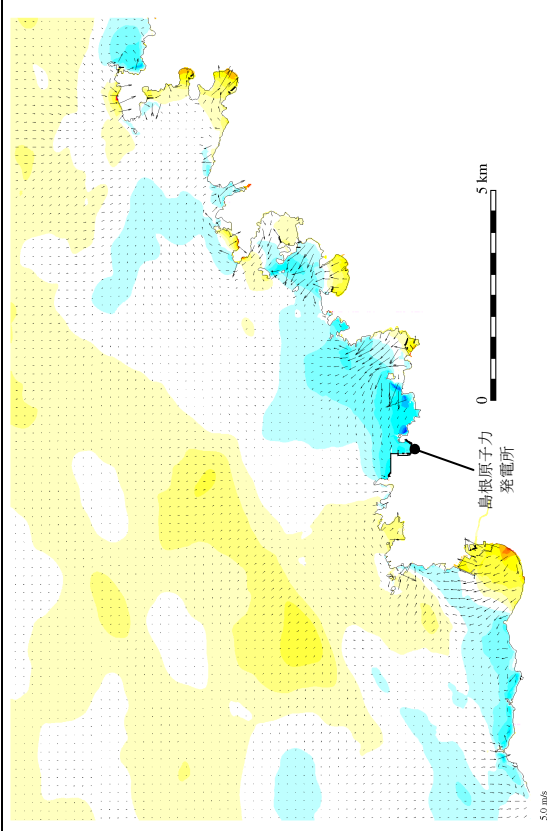
第 2.5-13-3 図(3) 基準津波 3 の水位変動・流向ベクトル

時間

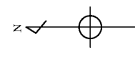
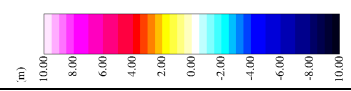
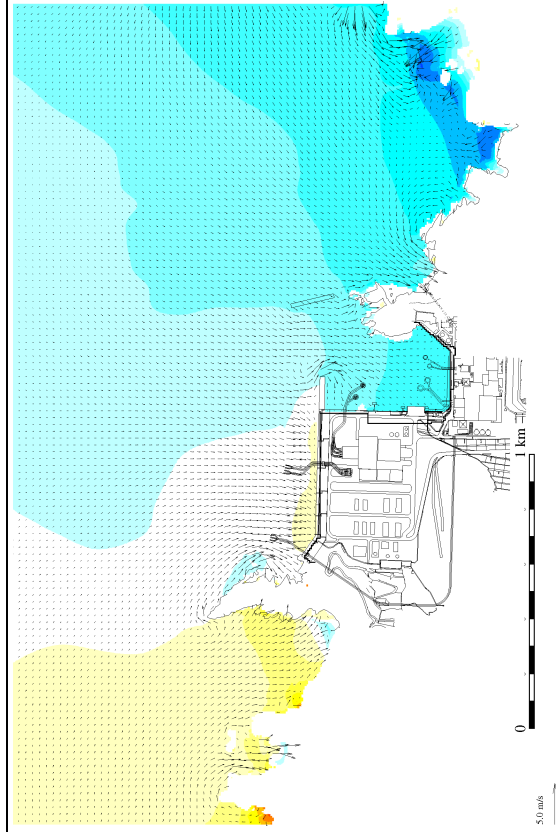
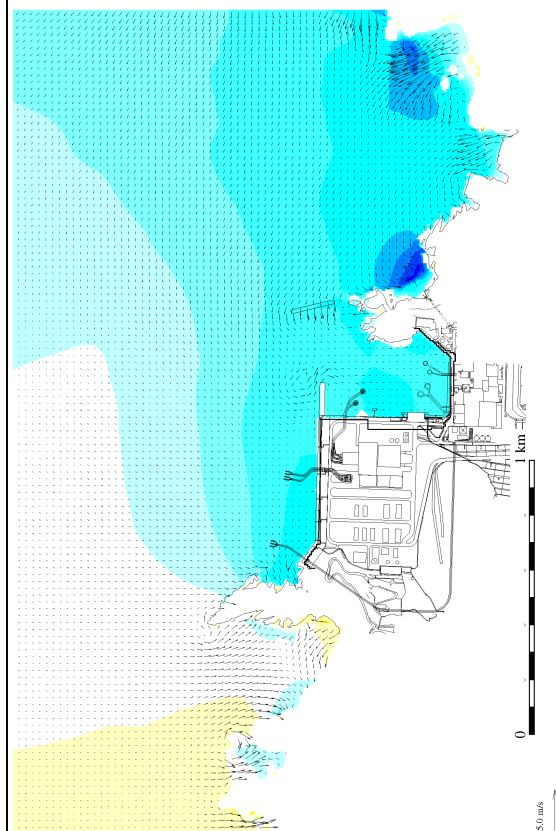
173分

173分30秒

発電所周辺海域（防波堤有り）



発電所港灣部（防波堤有り）



第 2.5-13-3 図(4) 基準津波 3 の水位変動・流向ベクトル

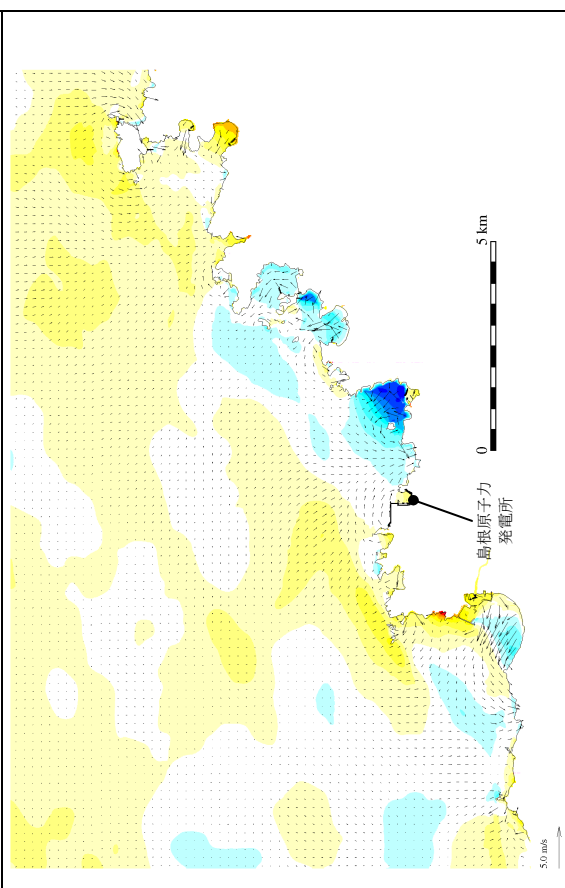
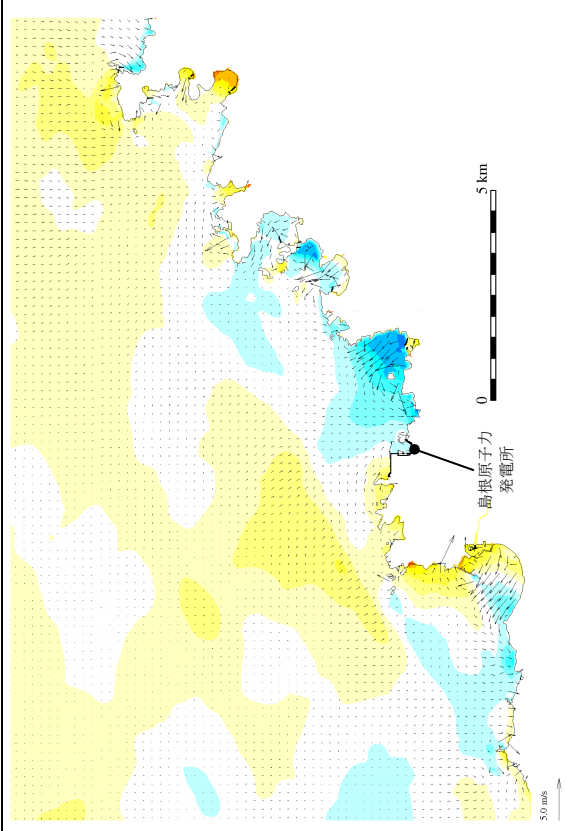


時間

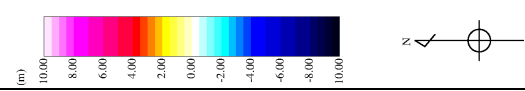
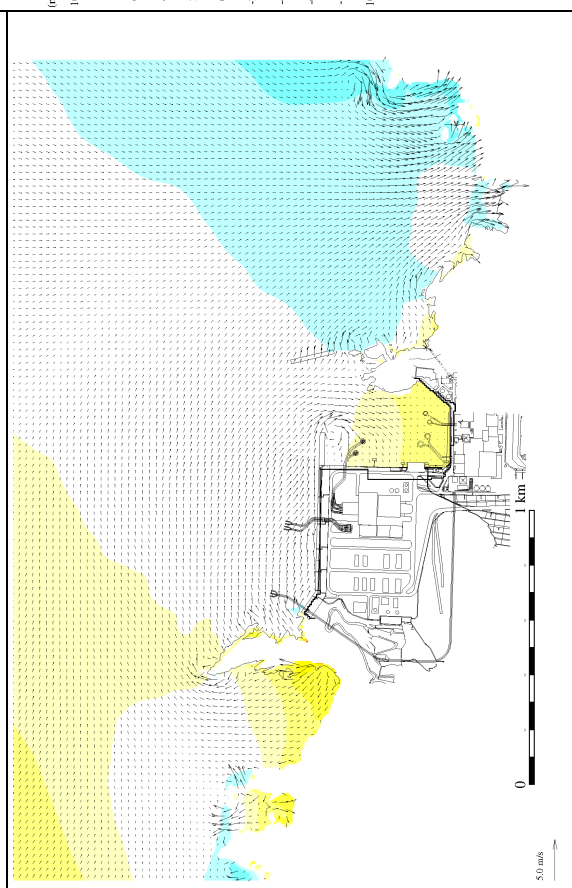
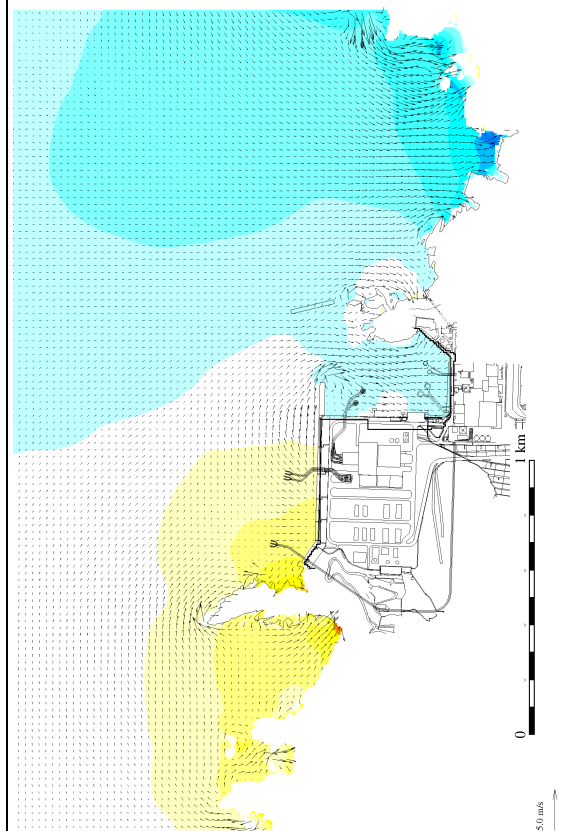
174分

174分30秒

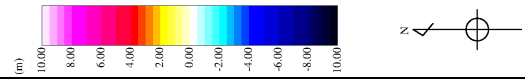
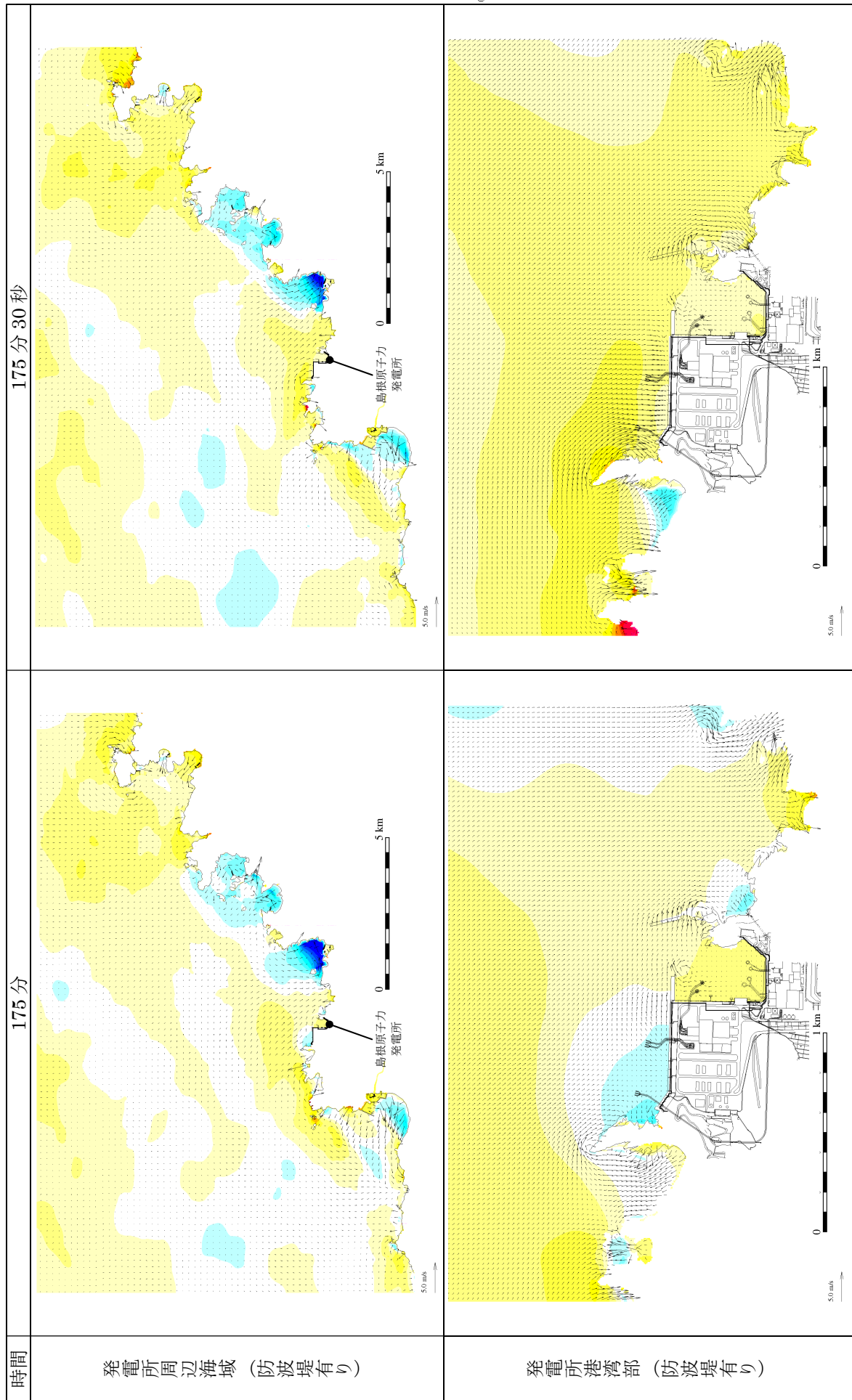
発電所周辺海域（防波堤有り）



発電所港湾部（防波堤有り）



第 2.5-13-3 図(5) 基準津波 3 の水位変動・流向ベクトル



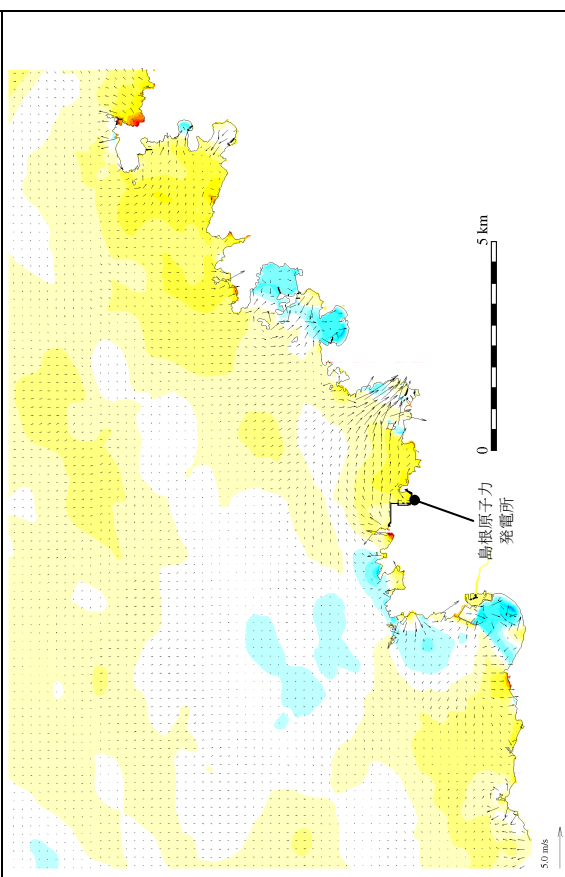
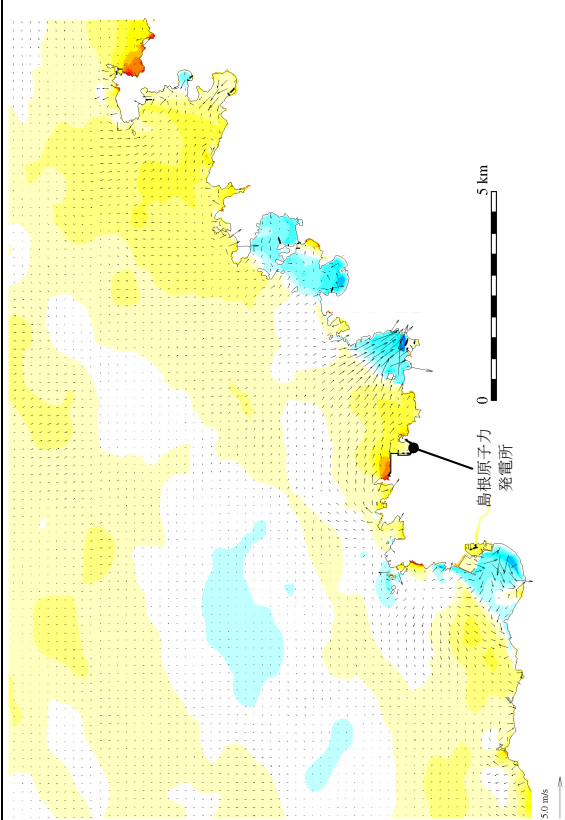
第 2.5-13-3 図(6) 基準津波 3 の水位変動・流向ベクトル

時間

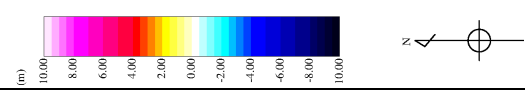
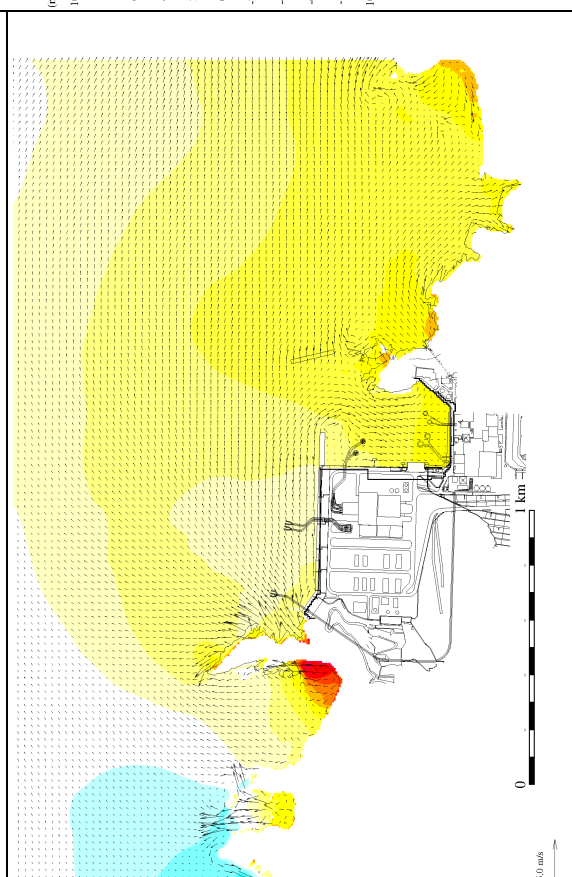
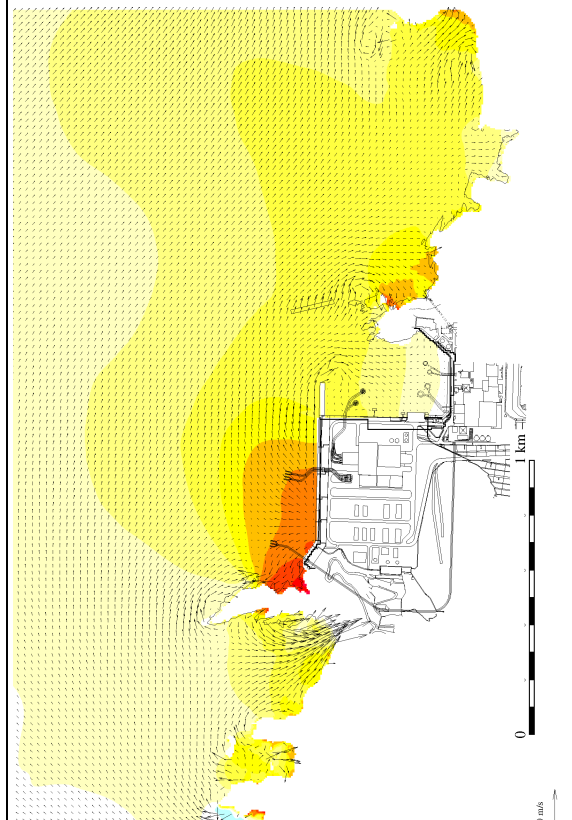
176分

176分30秒

発電所周辺海域（防波堤有り）



発電所港灣部（防波堤有り）



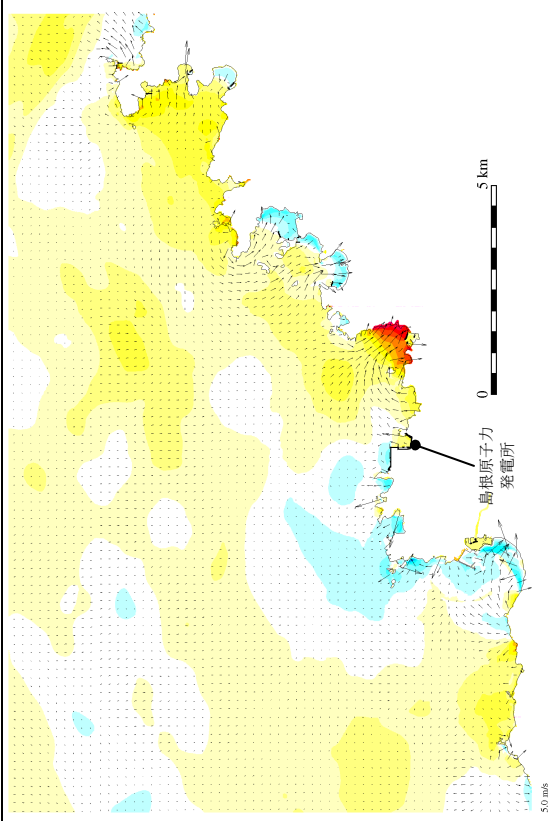
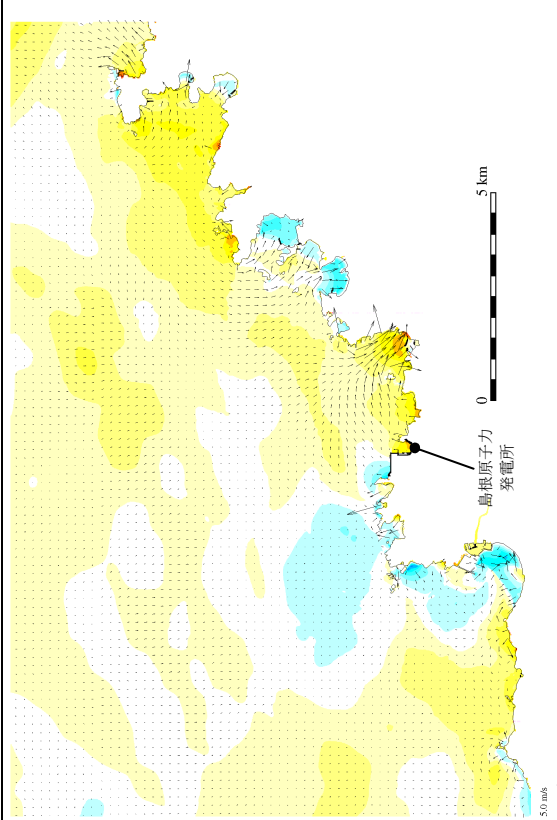
第 2.5-13-3 図(7) 基準津波 3 の水位変動・流向ベクトル

時間

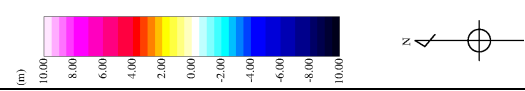
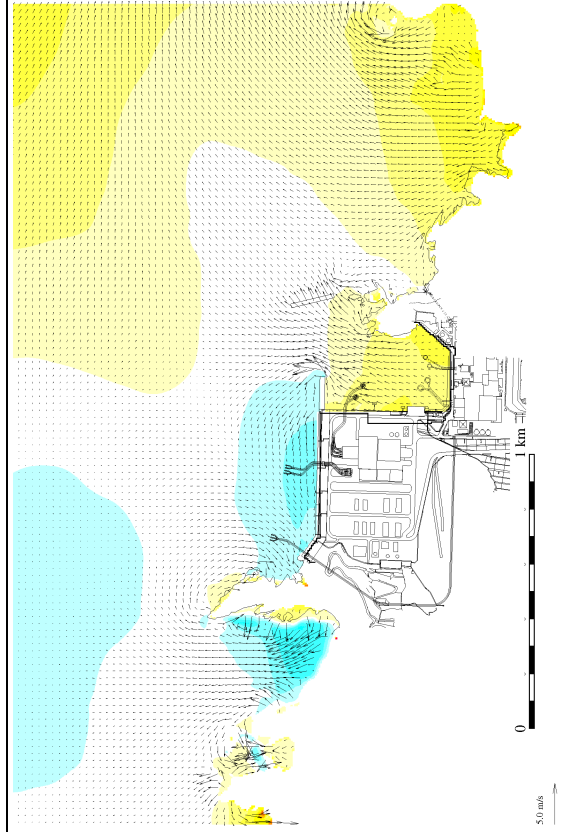
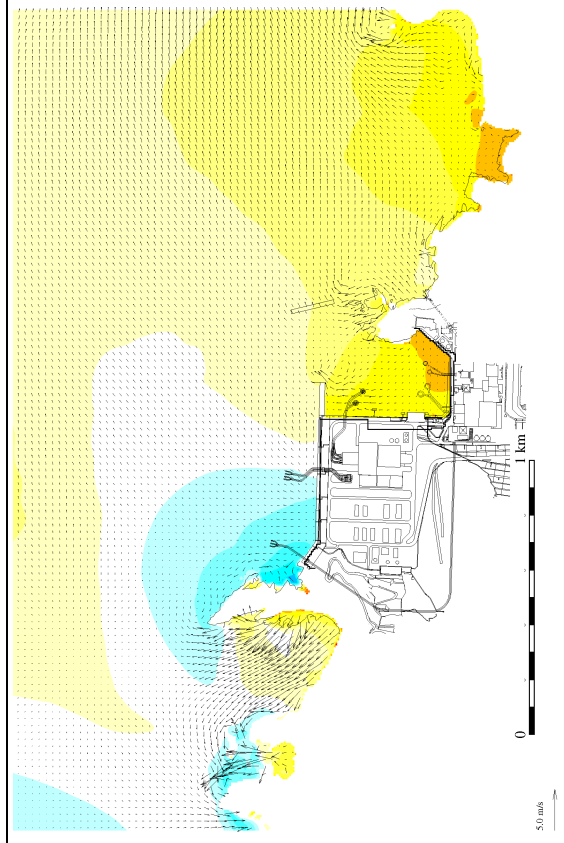
177分

177分30秒

発電所周辺海域（防波堤有り）



発電所港湾部（防波堤有り）



第 2.5-13-3 図(8) 基準津波 3 の水位変動・流向ベクトル

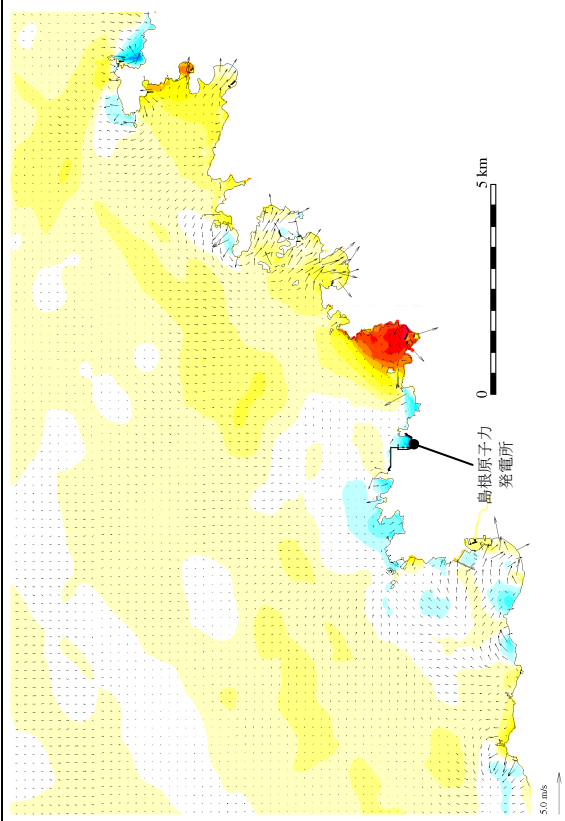
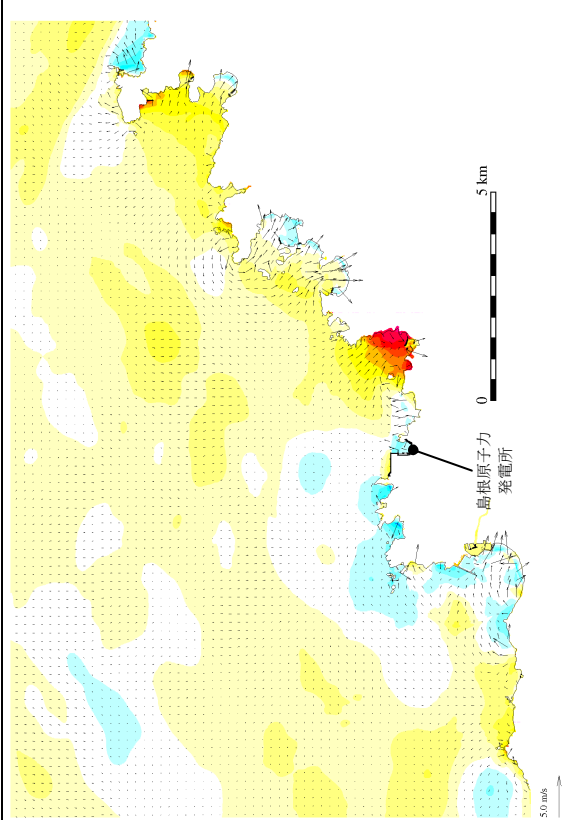


時間

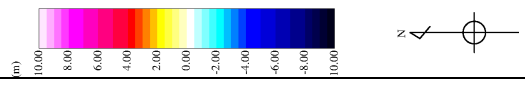
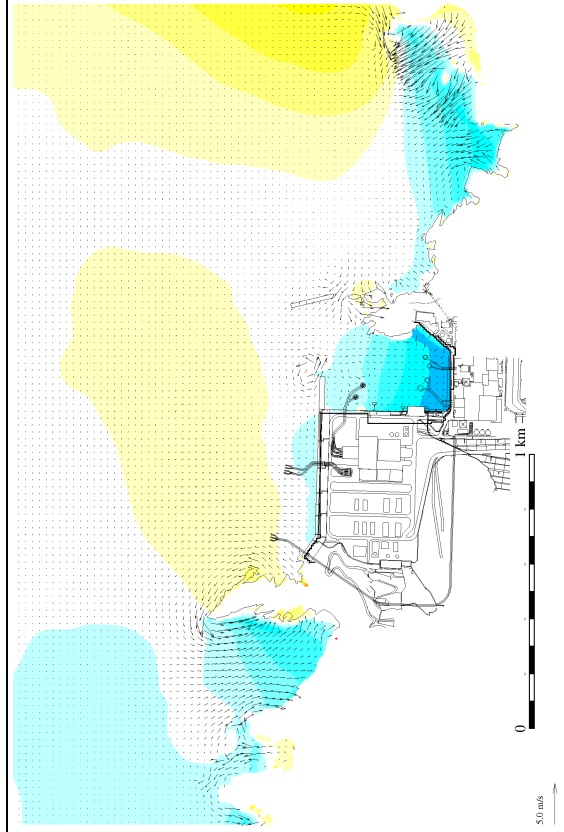
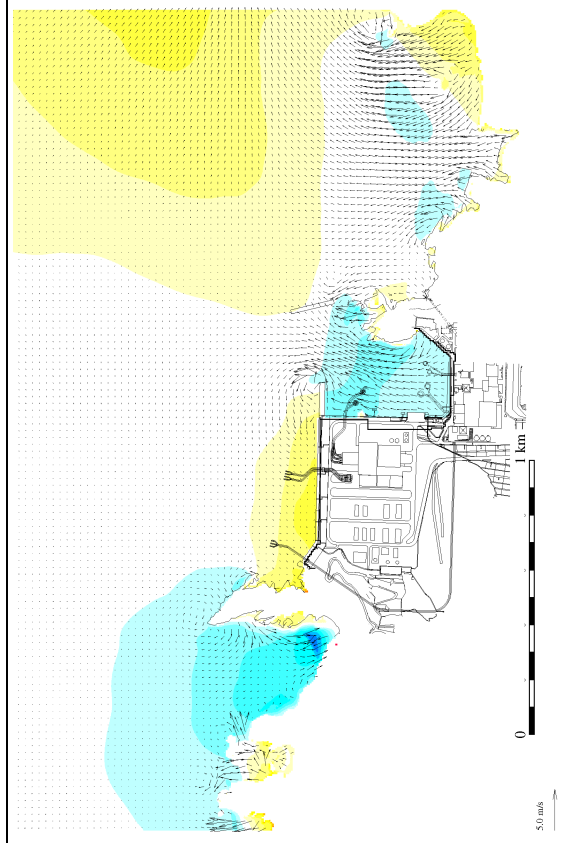
178分

178分30秒

発電所周辺海域（防波堤有り）



発電所港灣部（防波堤有り）



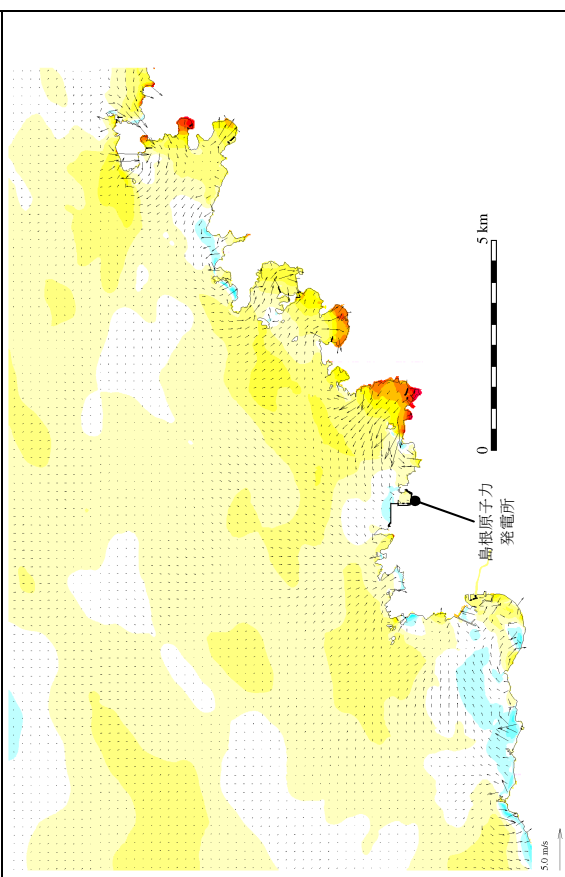
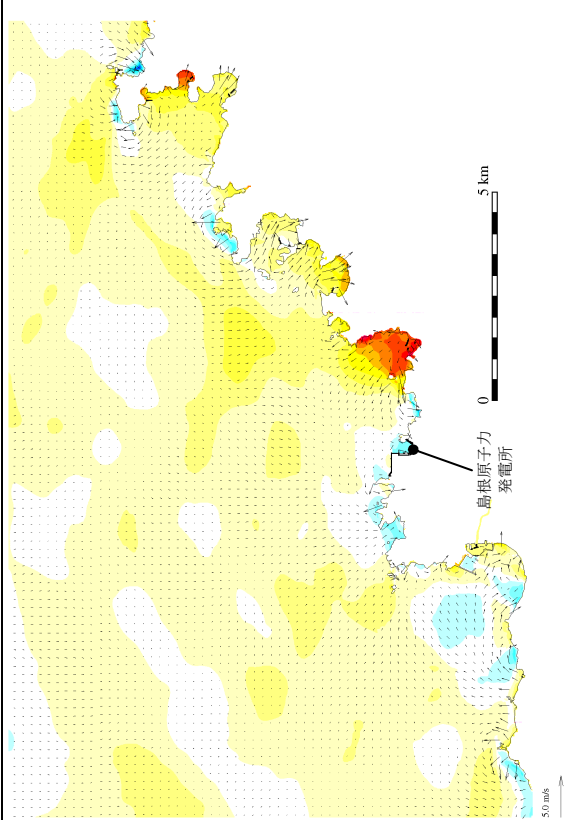
第 2.5-13-3 図 (9) 基準津波 3 の水位変動・流向ベクトル

時間

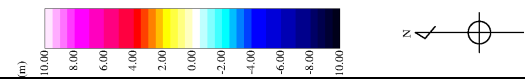
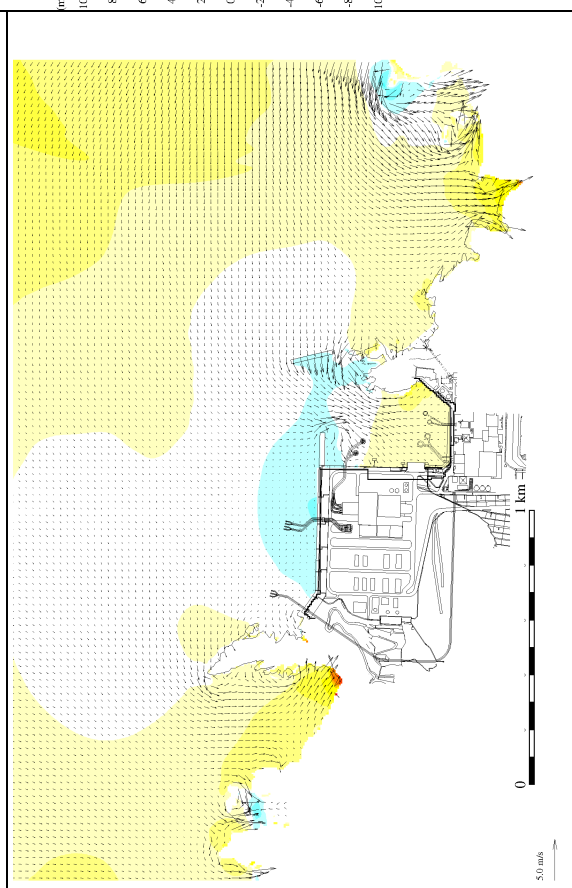
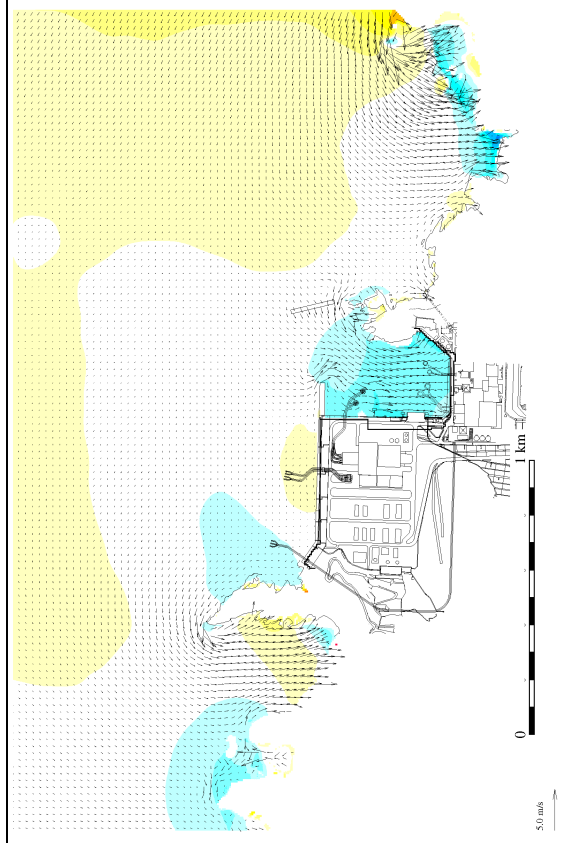
179分

179分30秒

発電所周辺海域（防波堤有り）



発電所港灣部（防波堤有り）



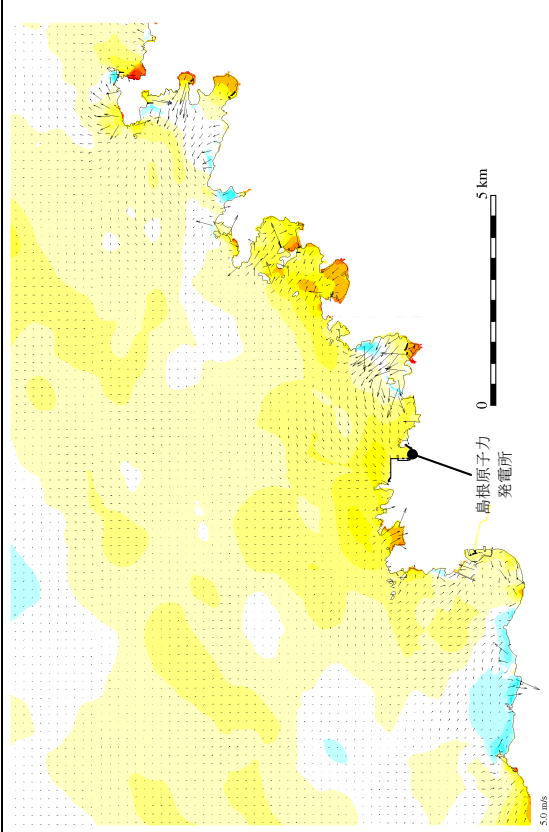
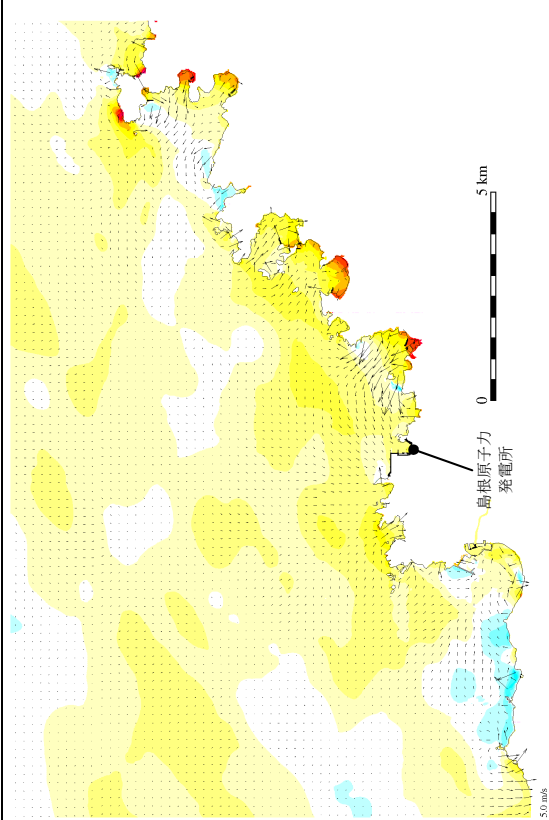
第2.5-13-3 図(10) 基準津波3の水位変動・流向ベクトル

時間

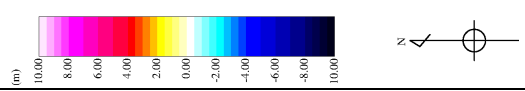
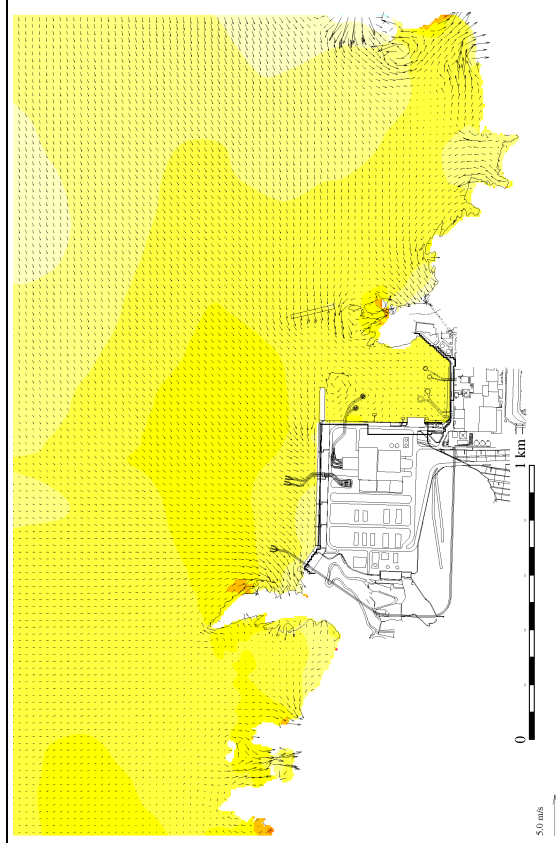
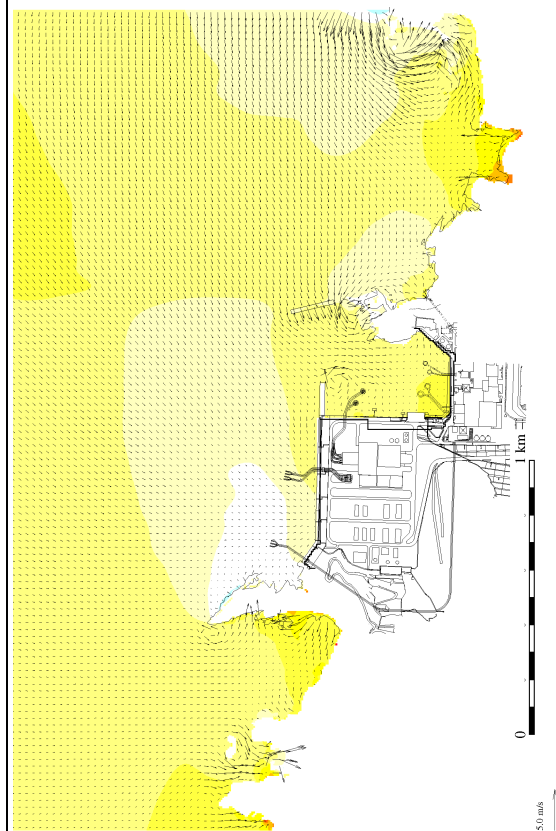
180分

180分30秒

発電所周辺海域（防波堤有り）



発電所港灣部（防波堤有り）



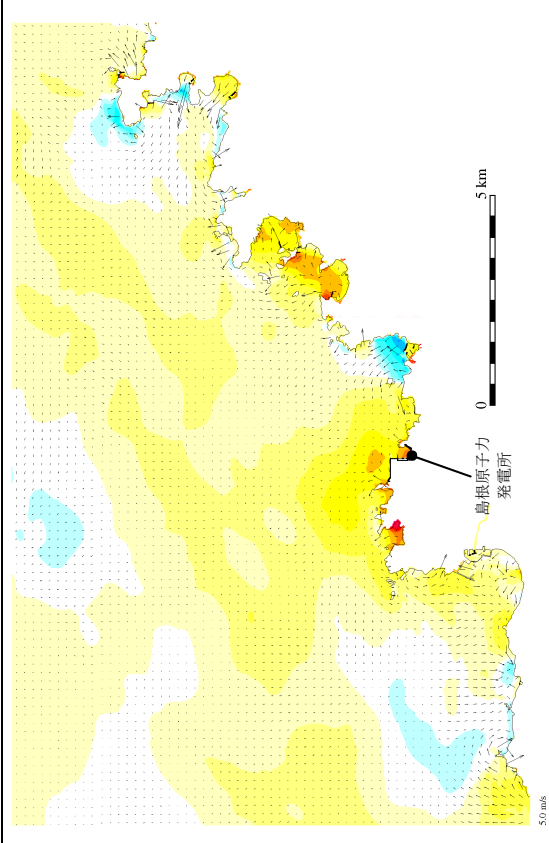
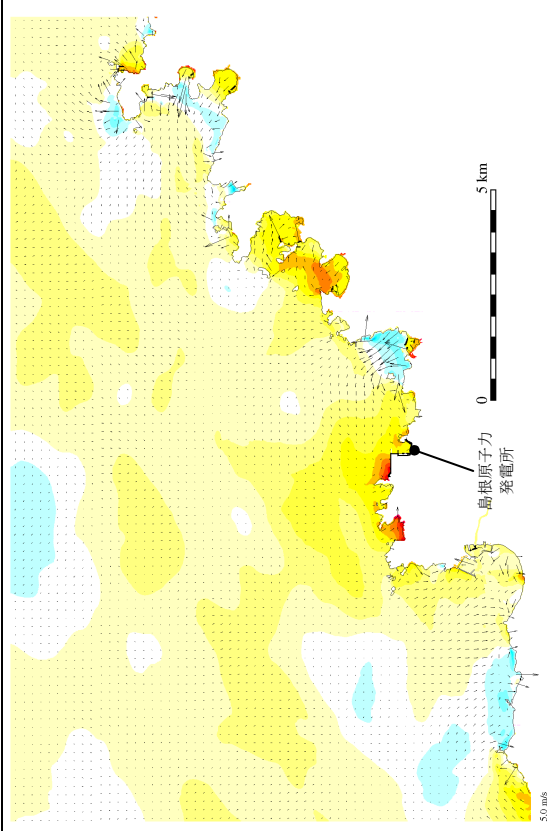
第2.5-13-3 図(11) 基準津波3の水位変動・流向ベクトル

時間

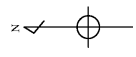
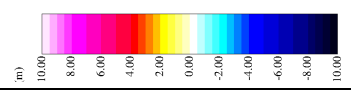
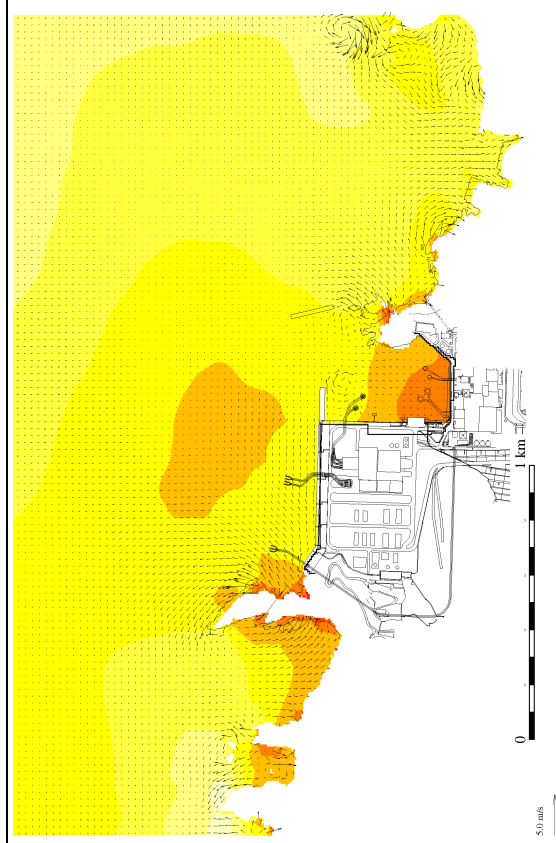
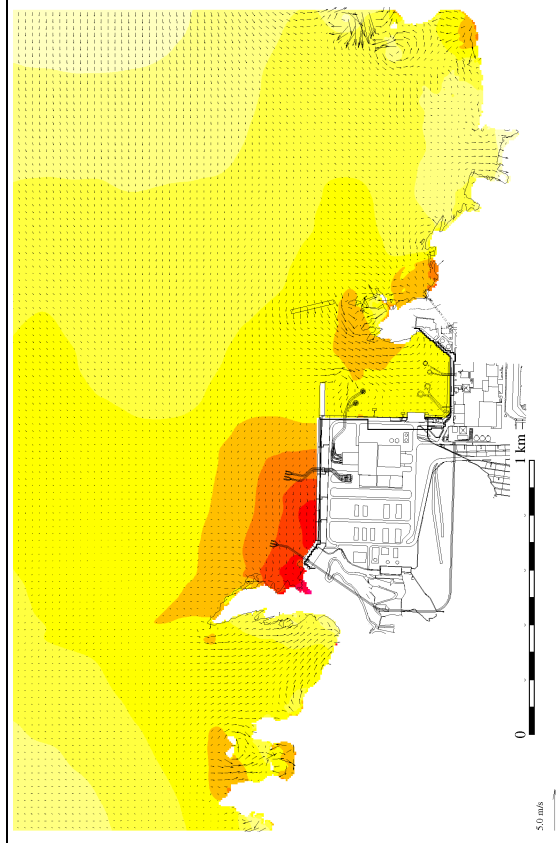
181分

181分30秒

発電所周辺海域（防波堤有り）



発電所港灣部（防波堤有り）



第 2.5-13-3 図(12) 基準津波 3 の水位変動・流向ベクトル

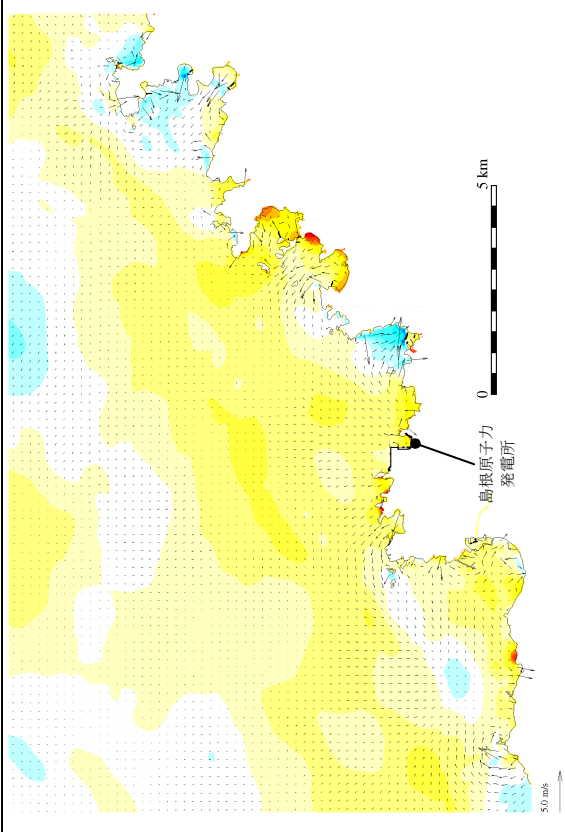
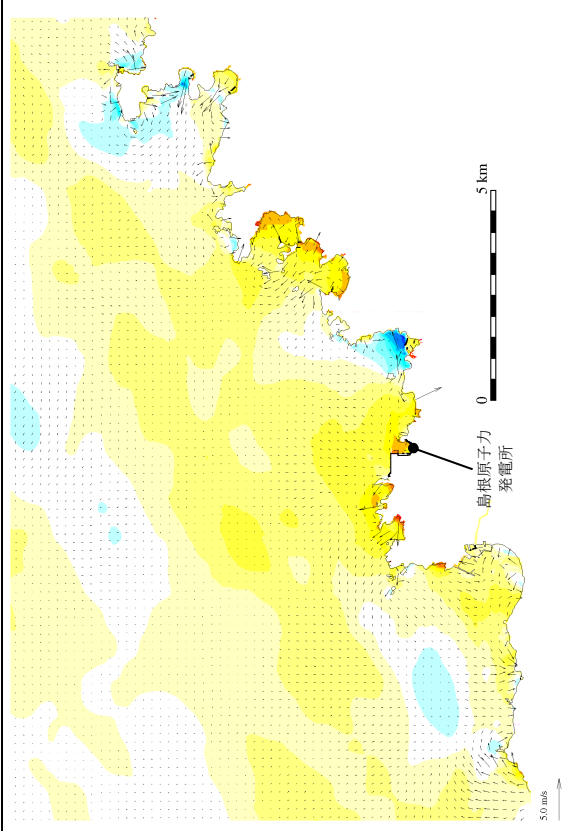


時間

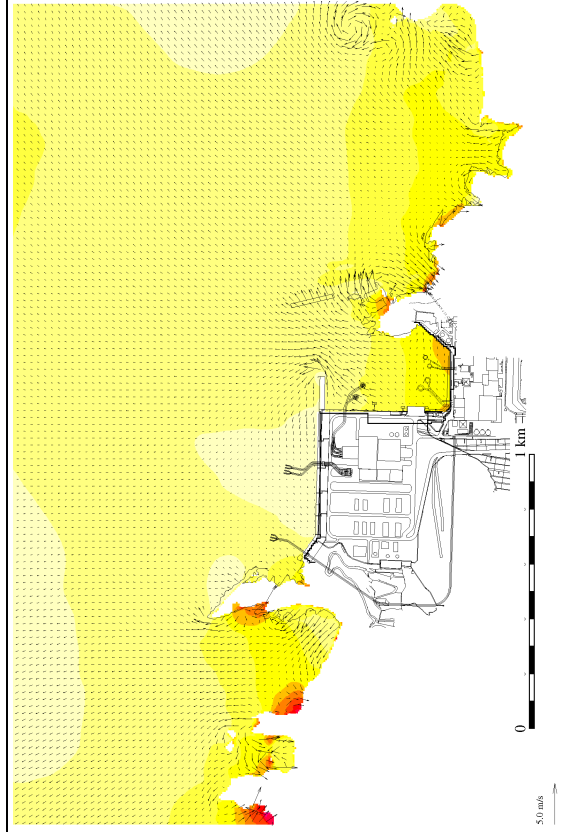
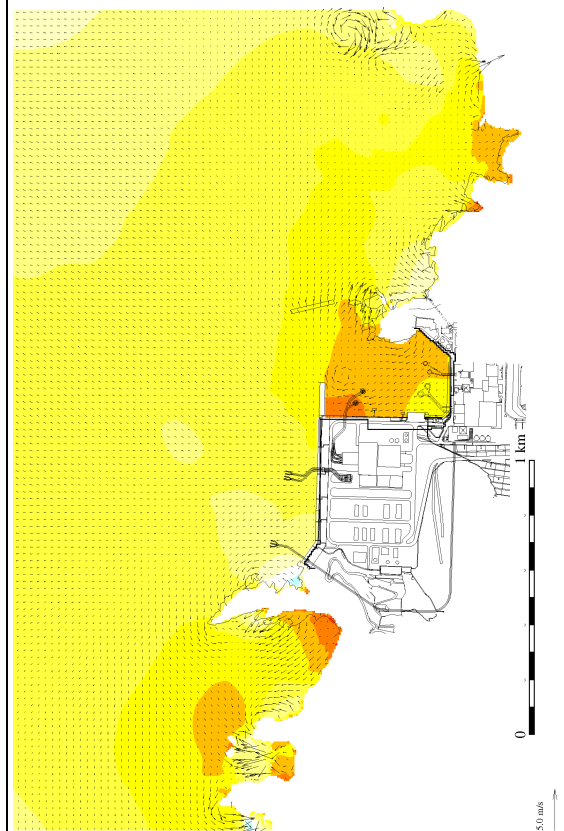
182分

182分30秒

発電所周辺海域（防波堤有り）



発電所港灣部（防波堤有り）



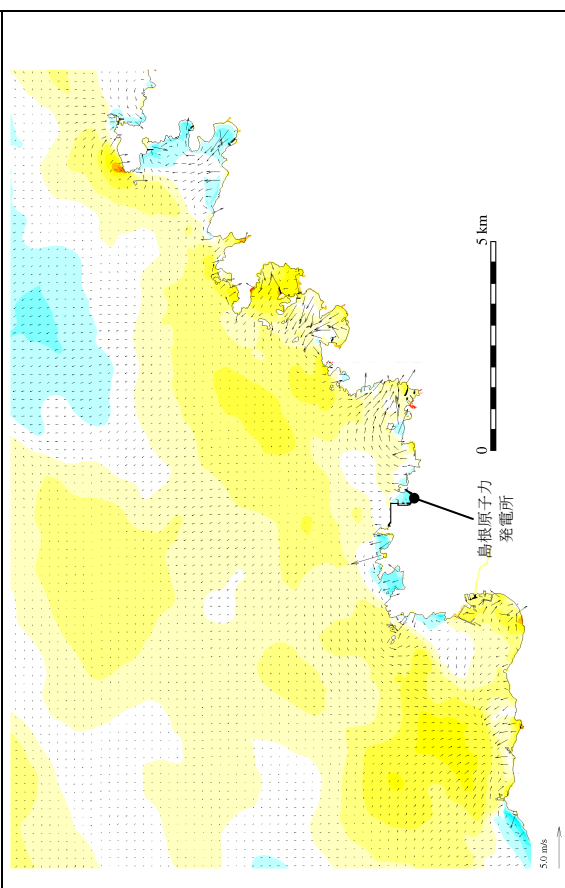
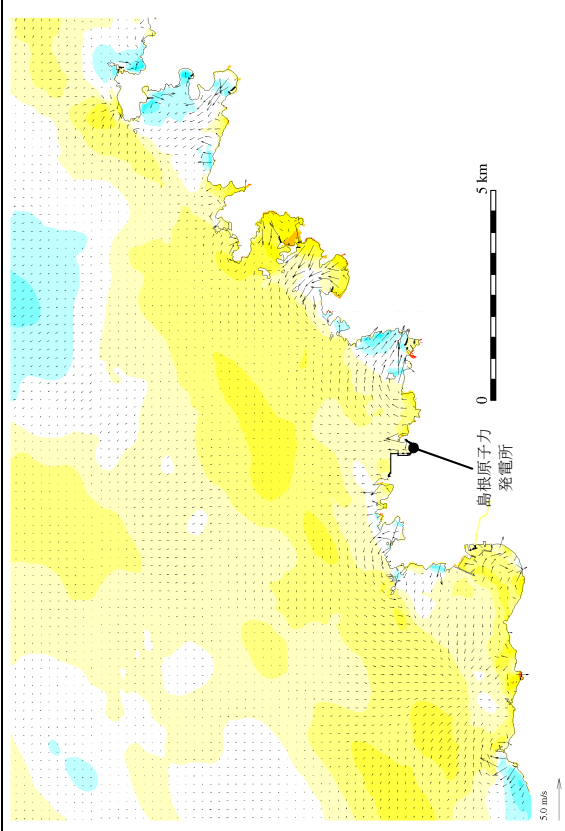
第2.5-13-3 図(13) 基準津波3の水位変動・流向ベクトル

時間

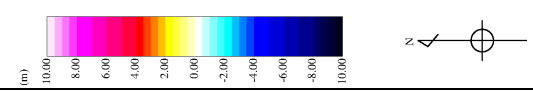
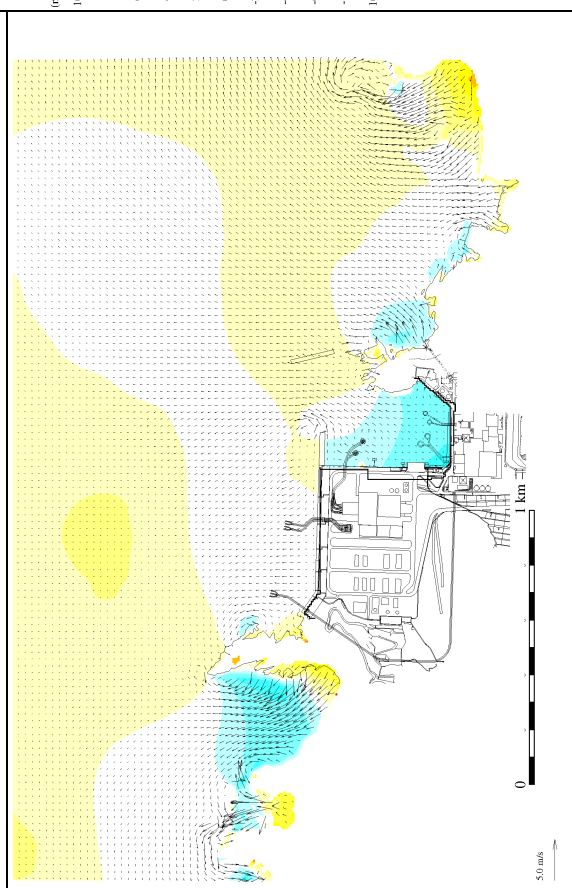
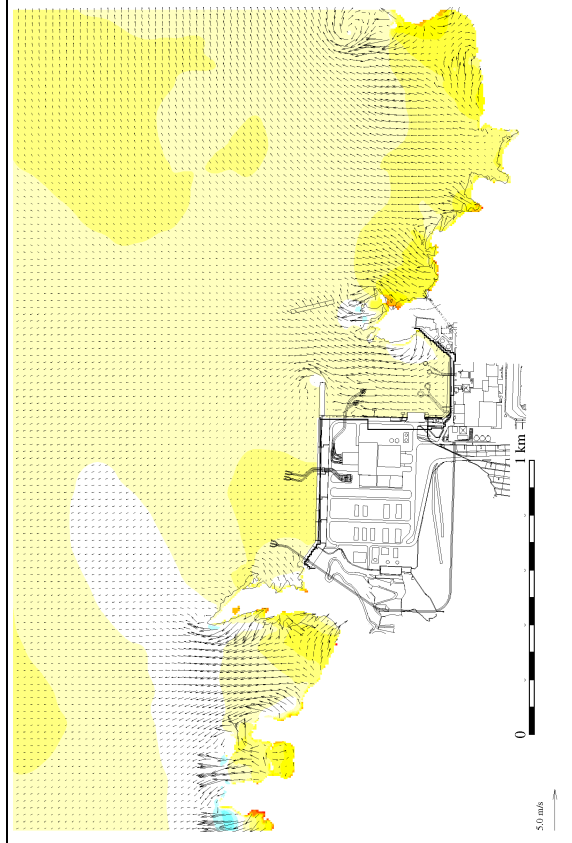
183分

183分30秒

発電所周辺海域（防波堤有り）



発電所港灣部（防波堤有り）



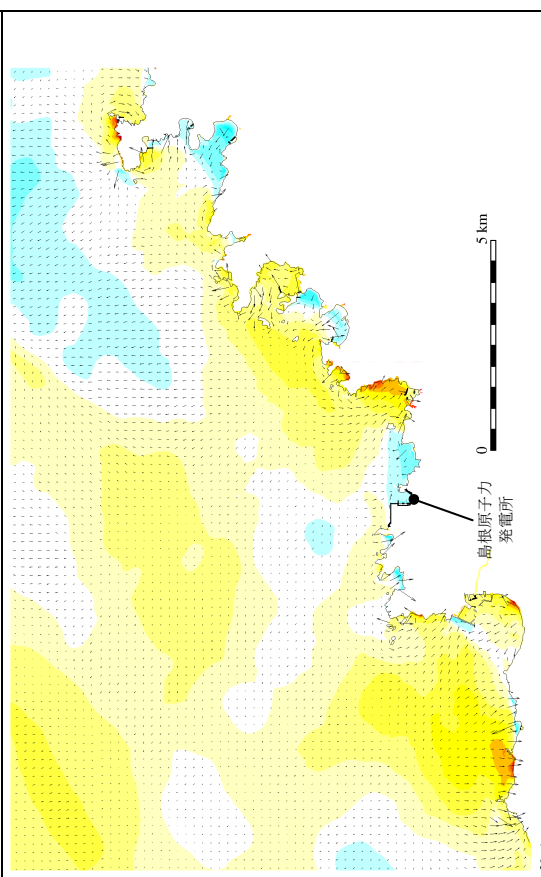
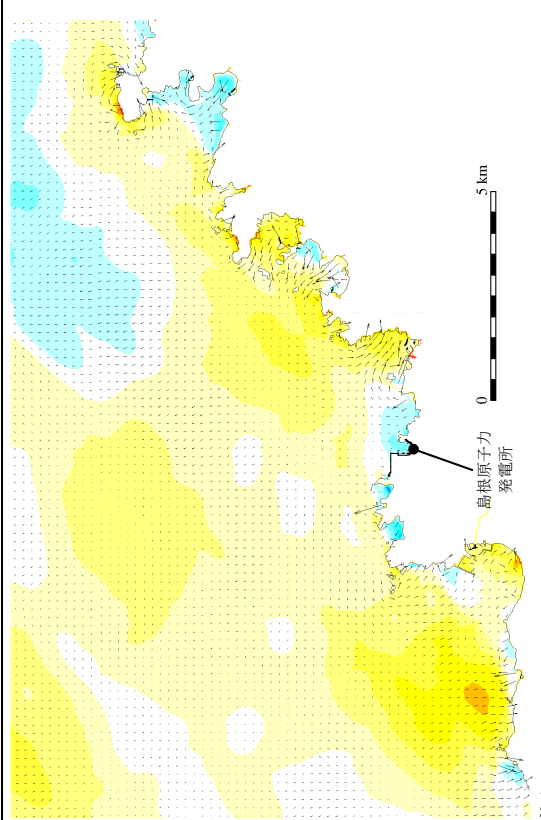
第2.5-13-3 図(14) 基準津波3の水位変動・流向ベクトル

時間

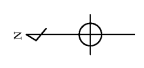
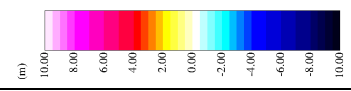
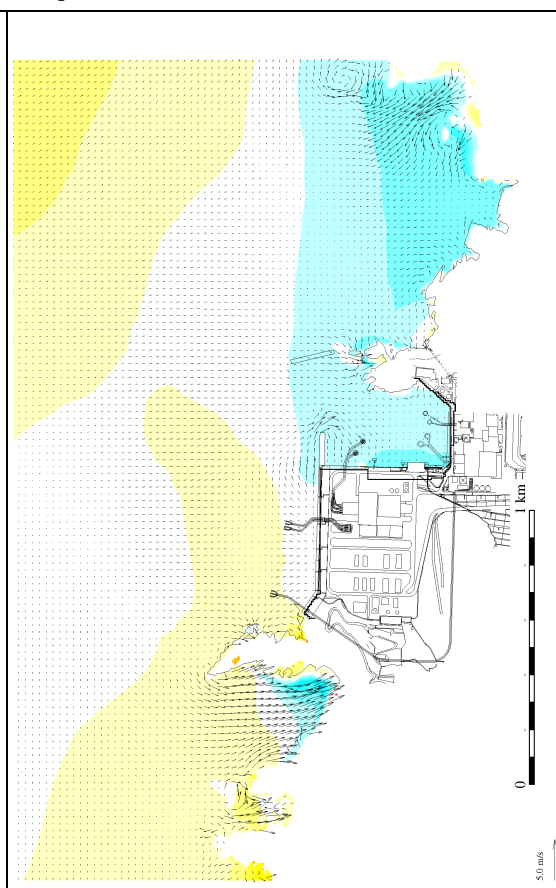
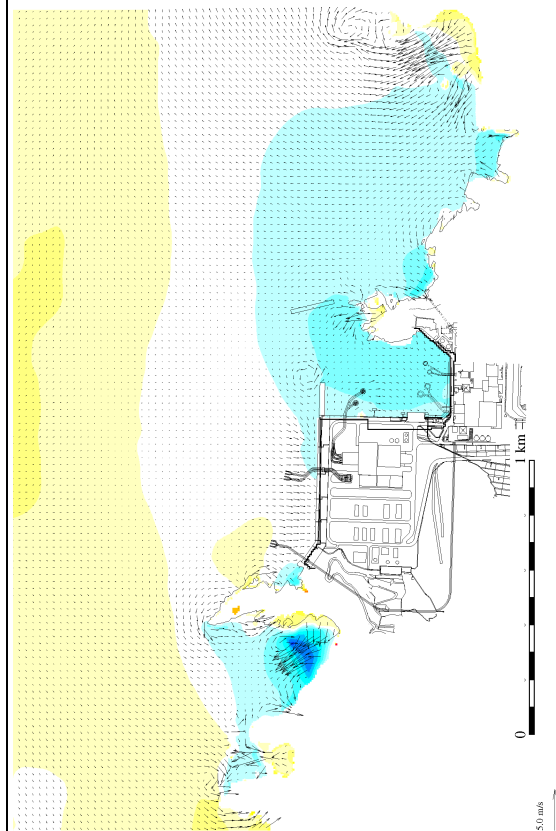
184分

184分30秒

発電所周辺海域（防波堤有り）



発電所港灣部（防波堤有り）

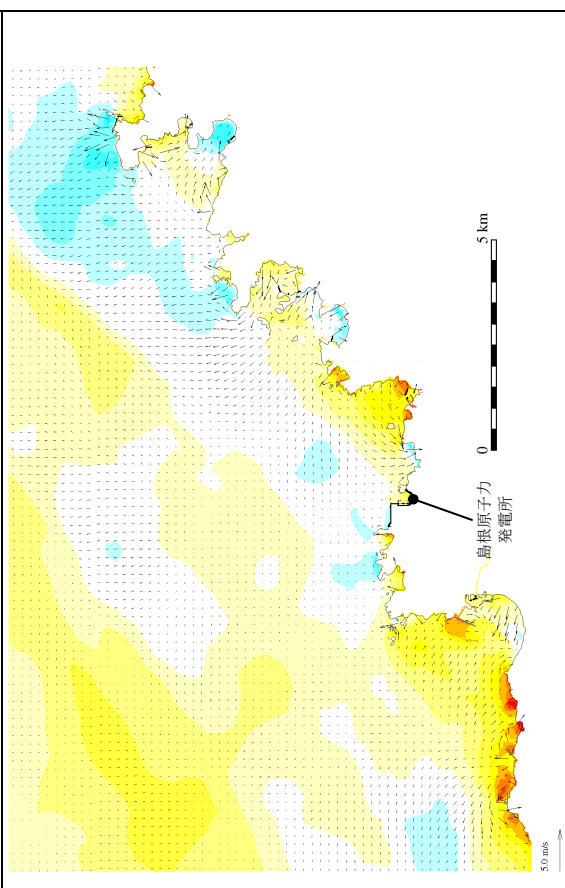
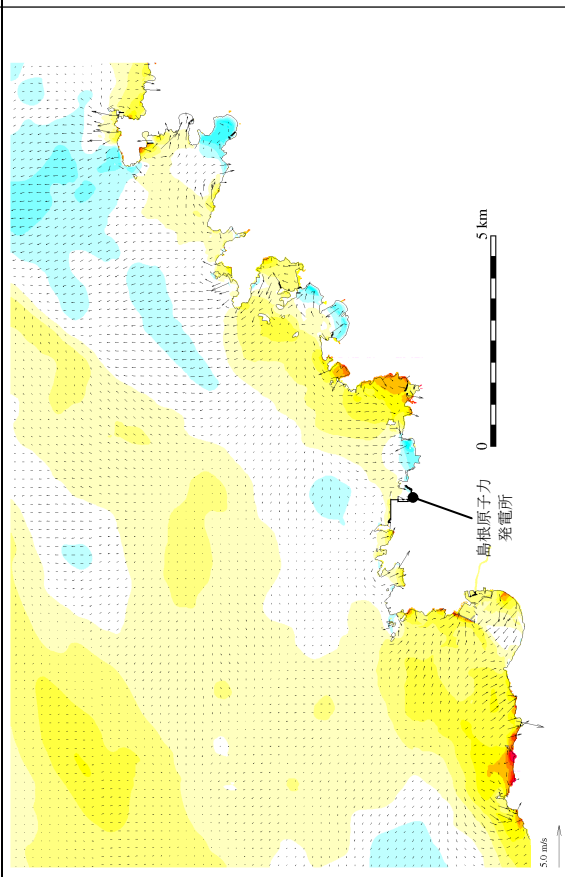


第2.5-13-3 図(15) 基準津波3の水位変動・流向ベクトル

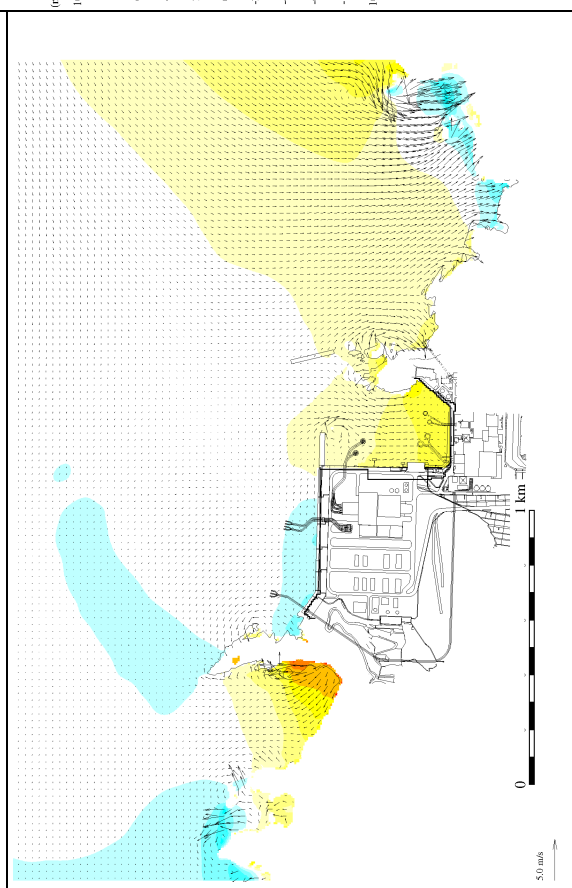
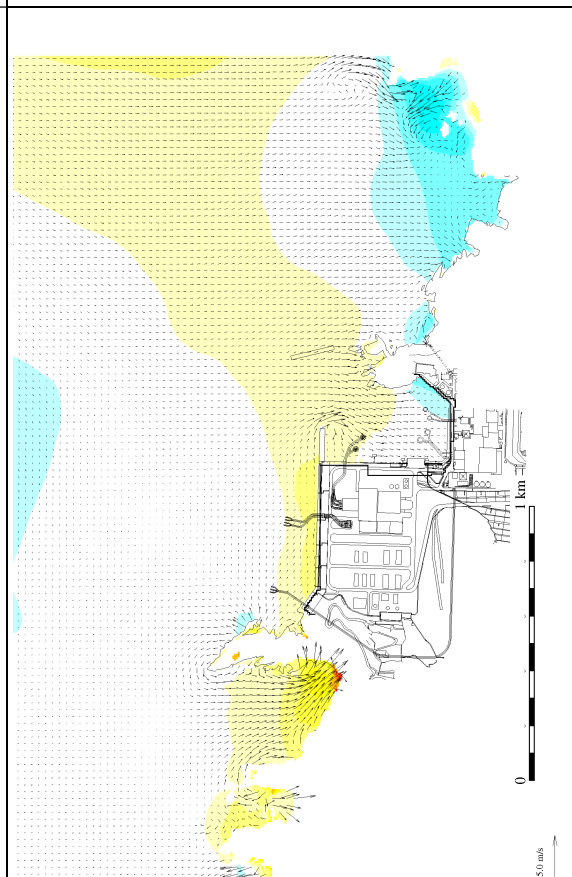
時間

185分

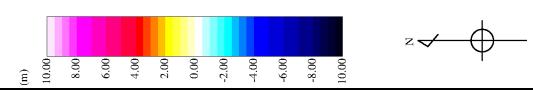
185分30秒



発電所周辺海域（防波堤有り）



発電所港灣部（防波堤有り）



第 2.5-13-3 図(16) 基準津波 3 の水位変動・流向ベクトル

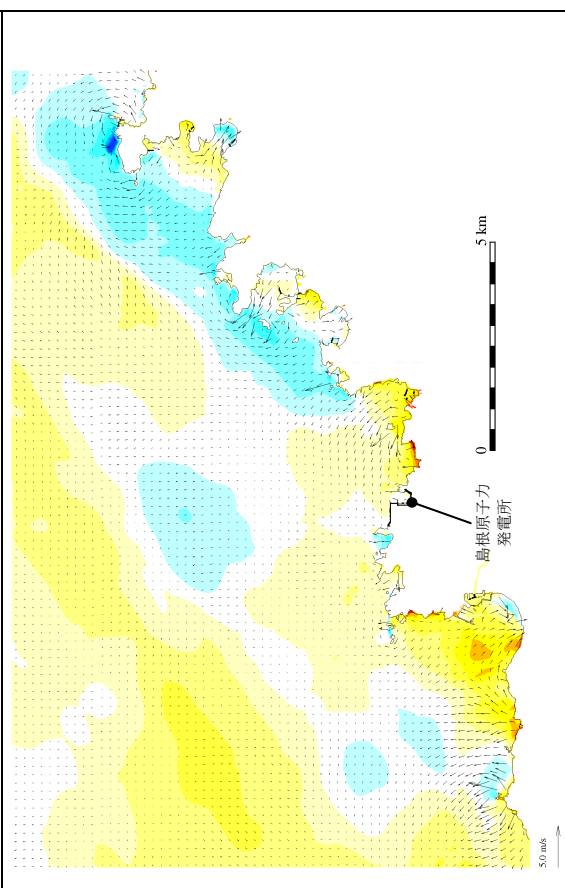
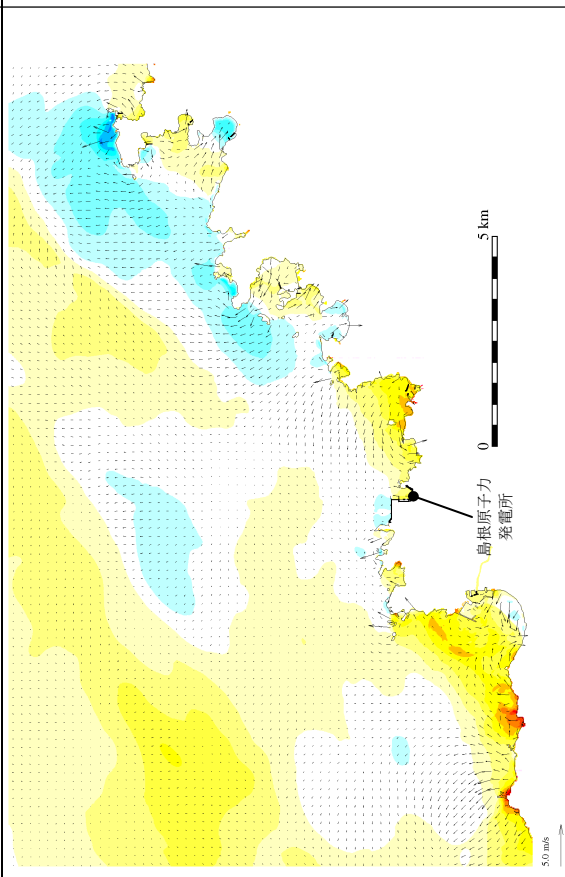


時間

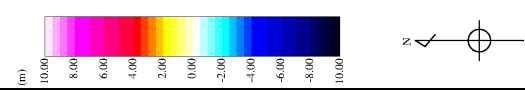
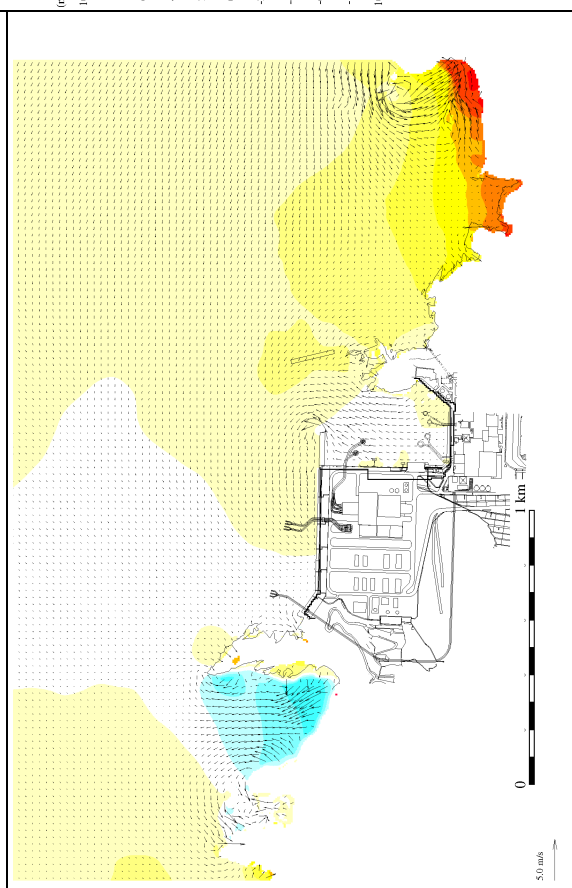
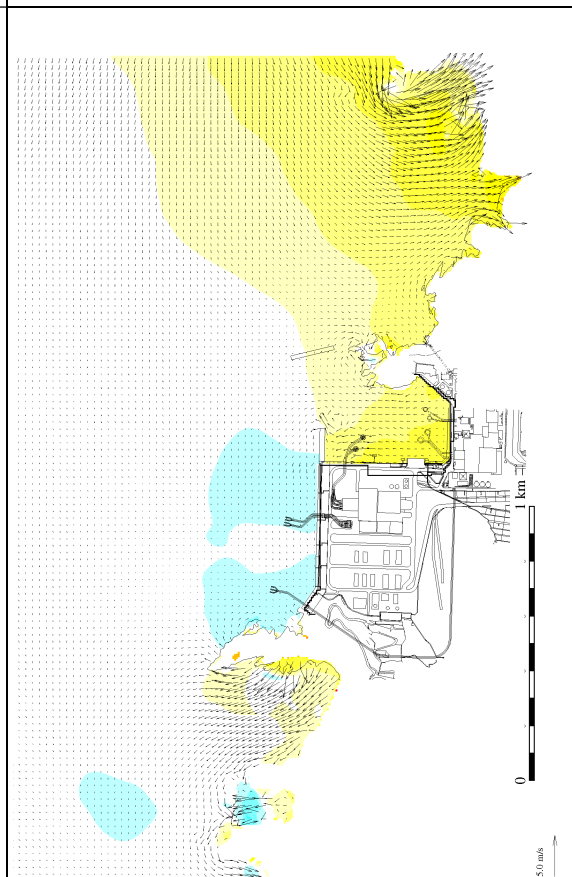
186分

186分30秒

発電所周辺海域（防波堤有り）



発電所港灣部（防波堤有り）



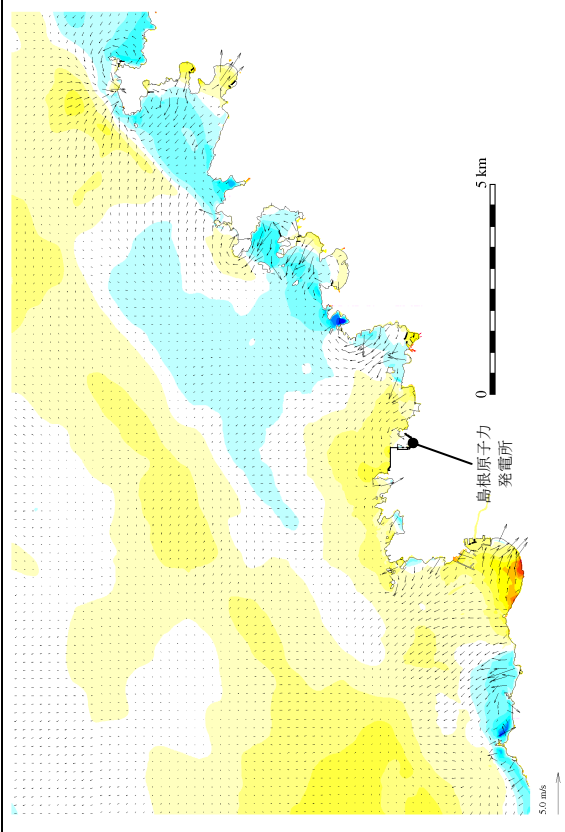
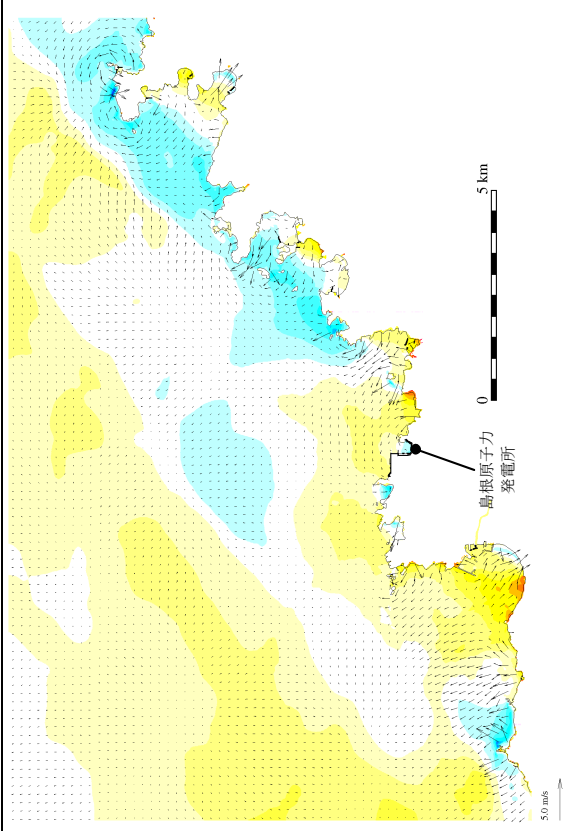
第2.5-13-3 図(17) 基準津波3の水位変動・流向ベクトル

時間

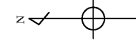
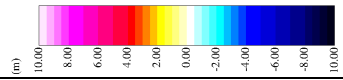
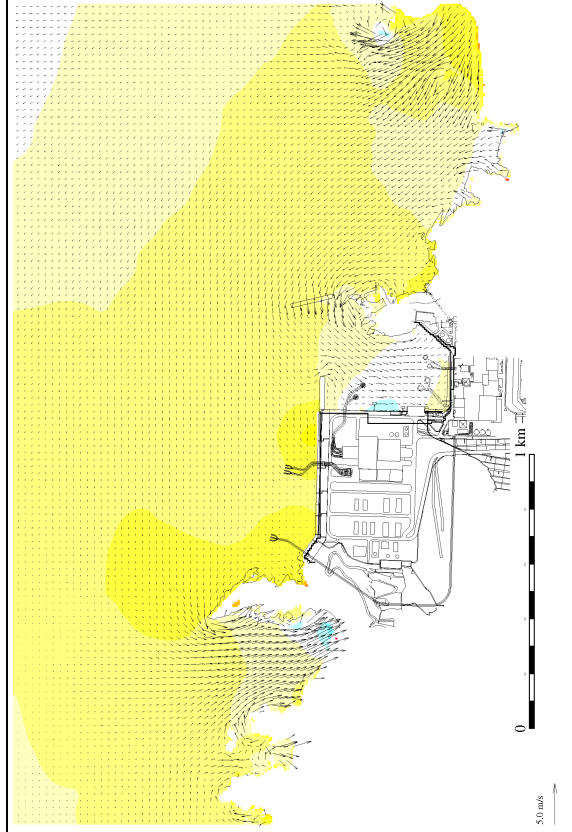
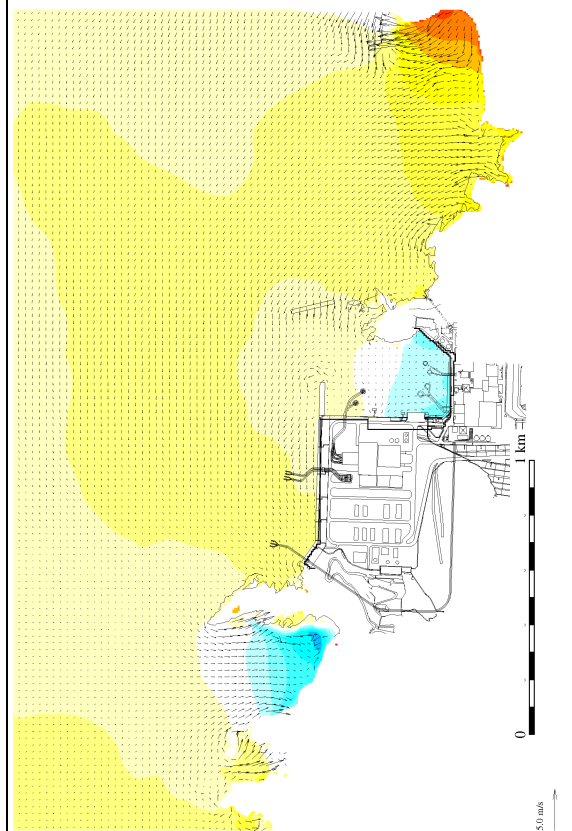
187分

187分30秒

発電所周辺海域（防波堤有り）



発電所港灣部（防波堤有り）



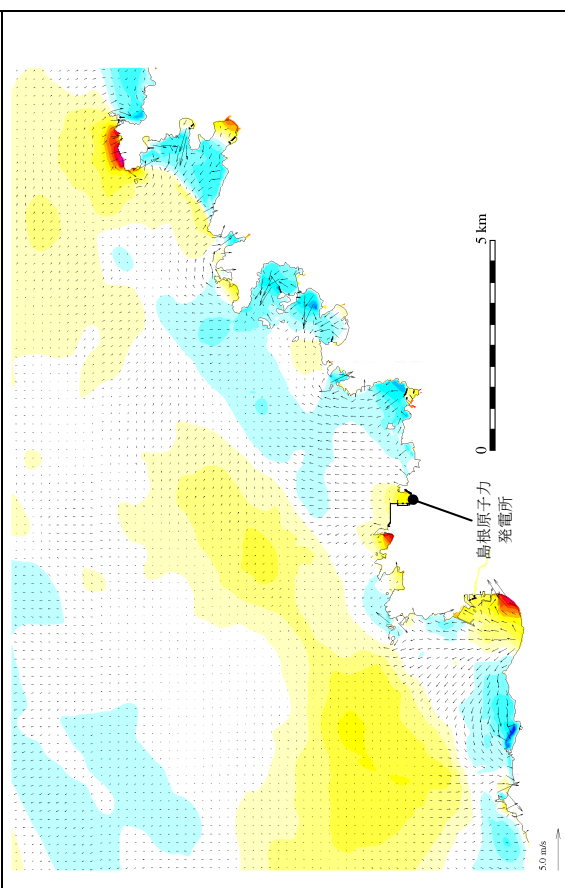
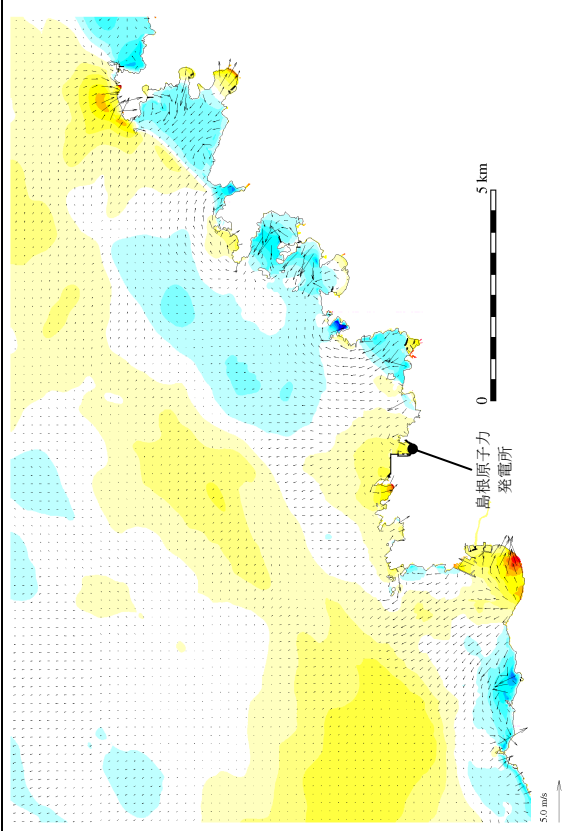
第2.5-13-3 図(18) 基準津波3の水位変動・流向ベクトル

時間

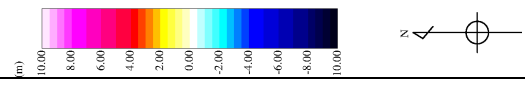
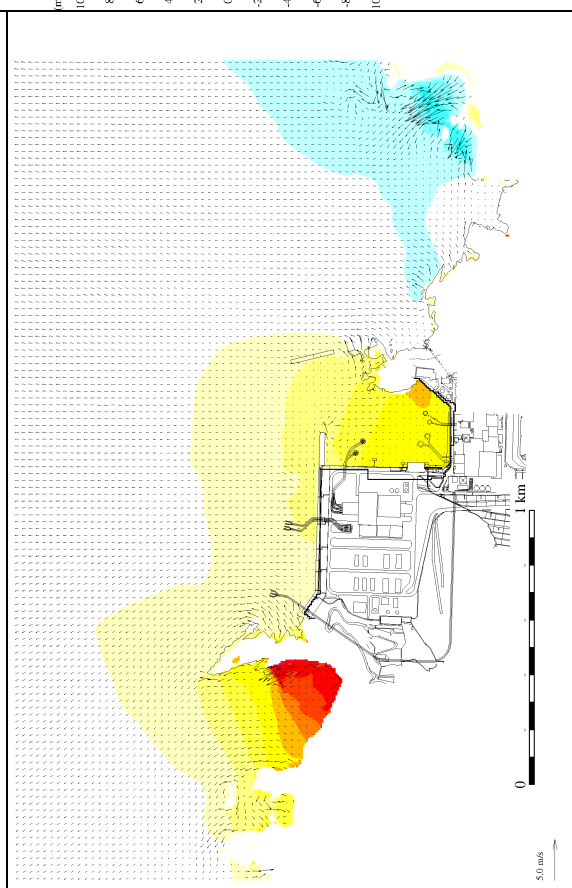
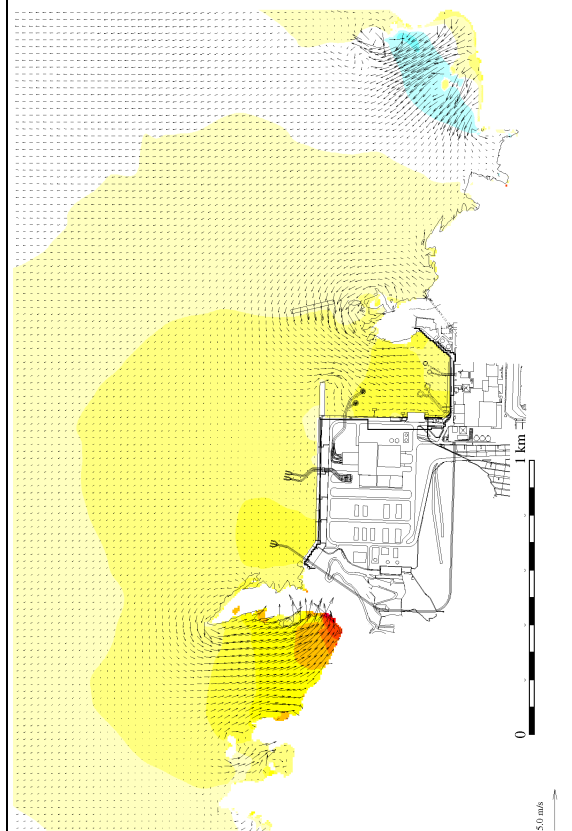
188分

188分30秒

発電所周辺海域（防波堤有り）



発電所港灣部（防波堤有り）



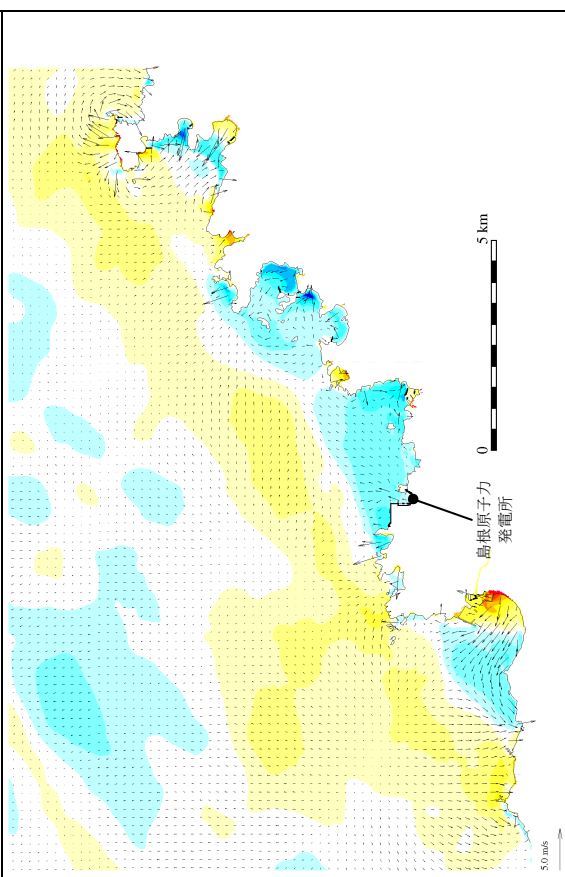
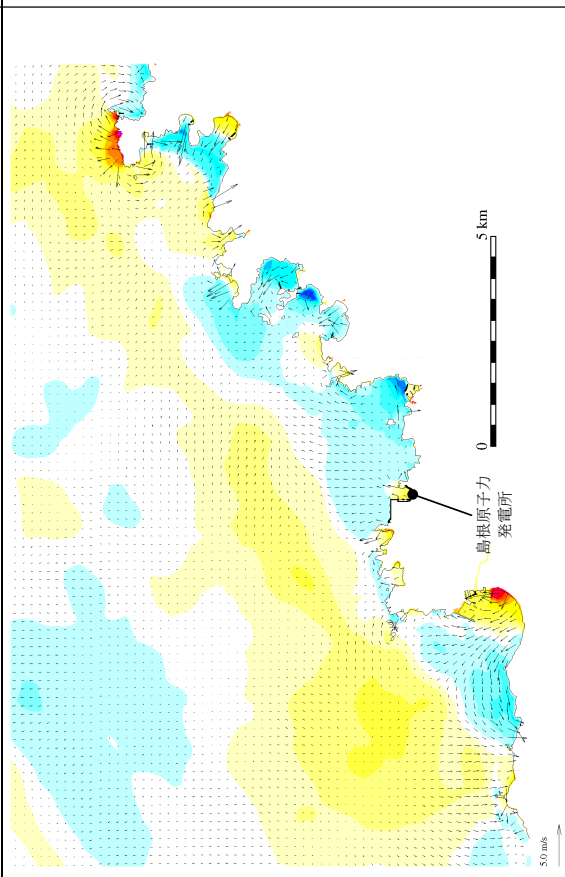
第2.5-13-3 図(19) 基準津波3の水位変動・流向ベクトル

時間

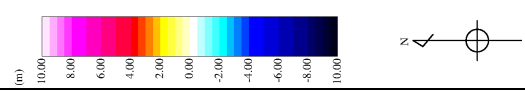
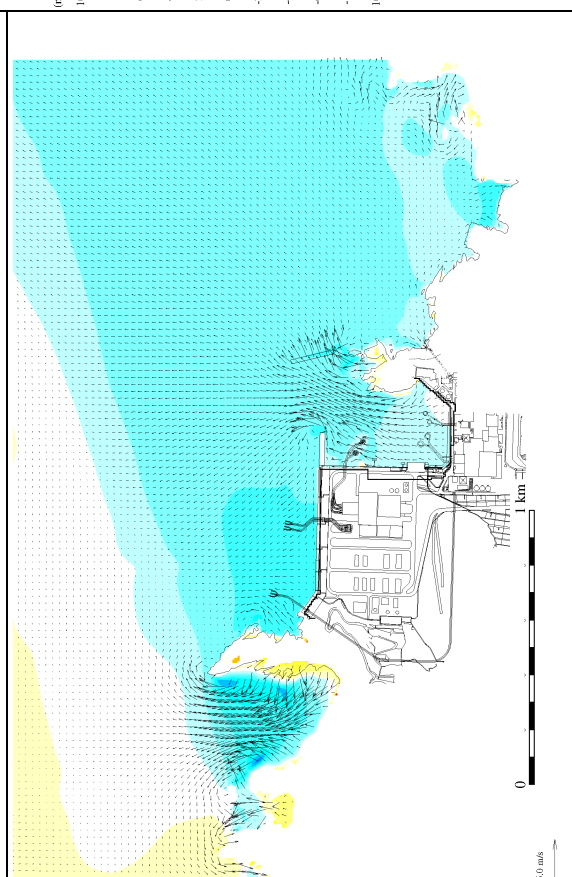
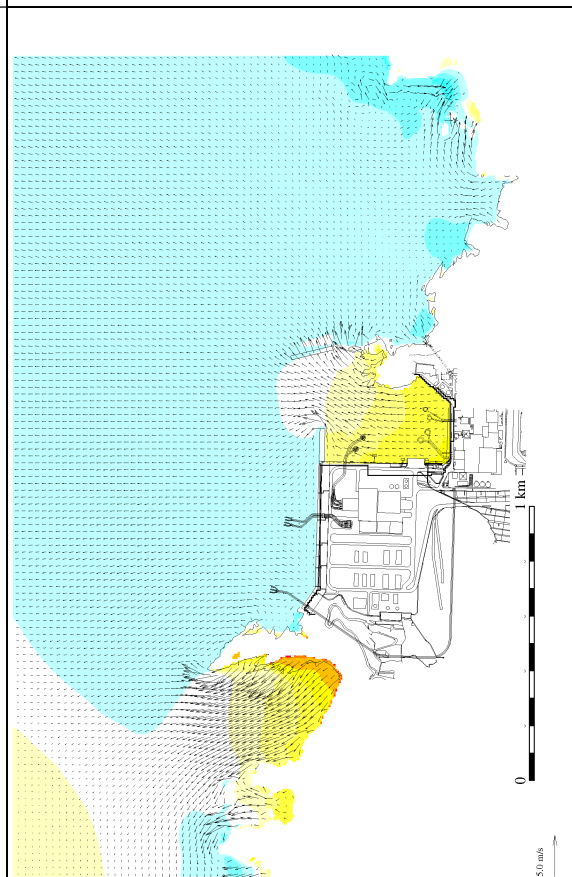
189分

189分30秒

発電所周辺海域（防波堤有り）



発電所港湾部（防波堤有り）



第2.5-13-3 図(20) 基準津波3の水位変動・流向ベクトル

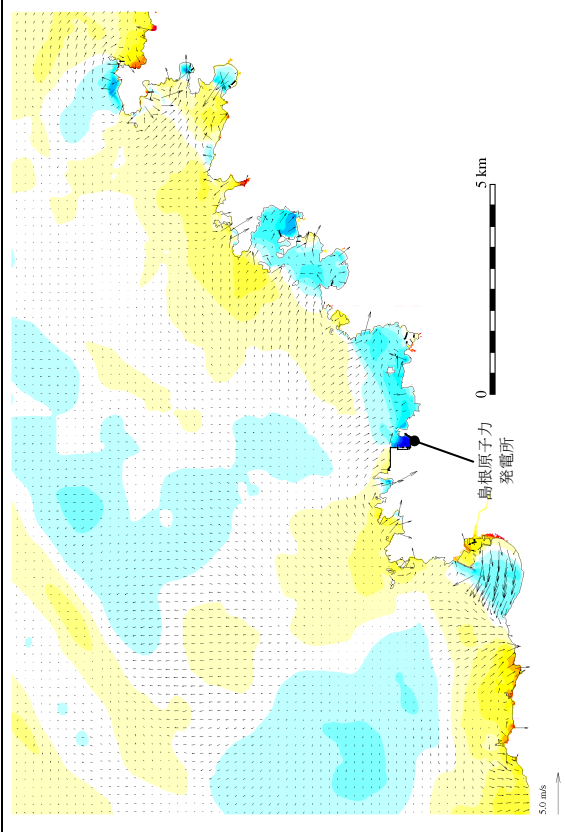
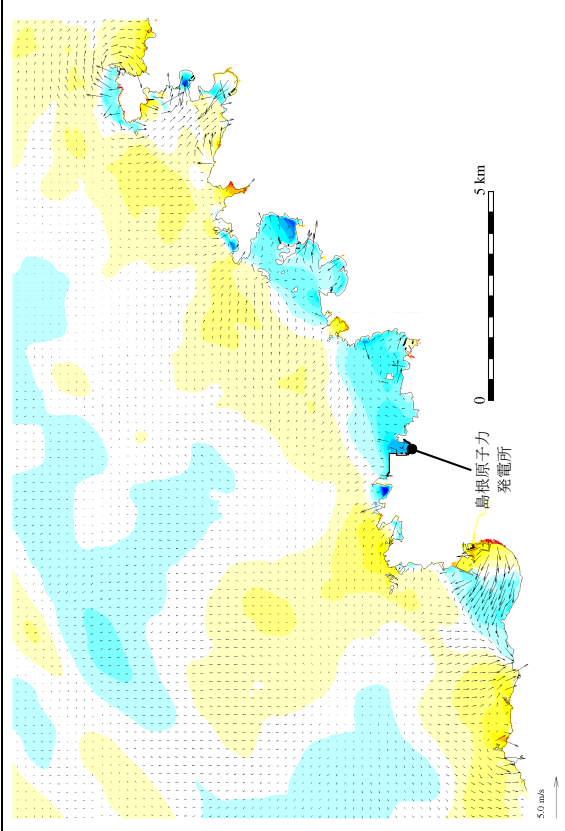


時間

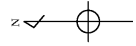
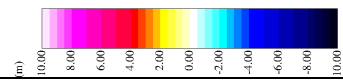
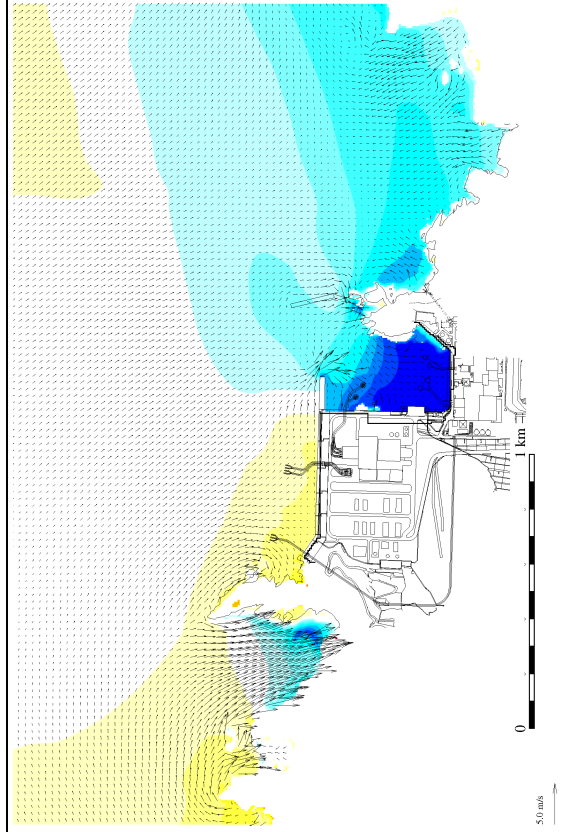
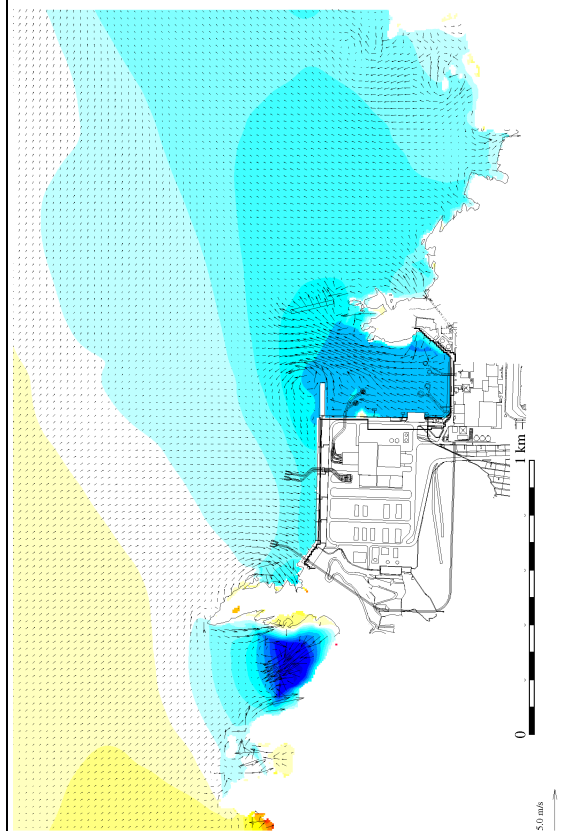
190分

190分30秒

発電所周辺海域（防波堤有り）



発電所港灣部（防波堤有り）



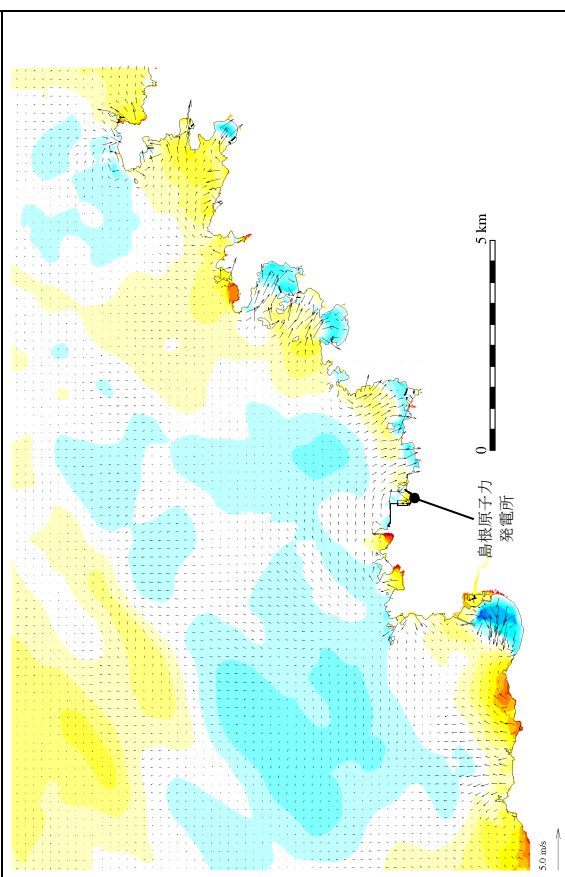
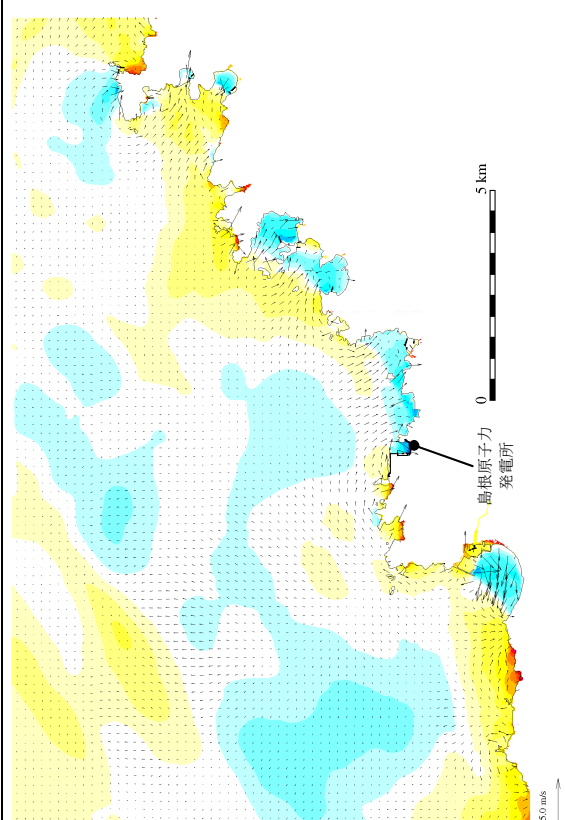
第2.5-13-3 図(21) 基準津波3の水位変動・流向ベクトル

時間

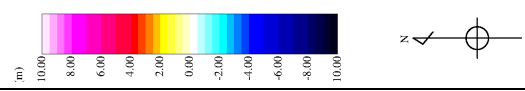
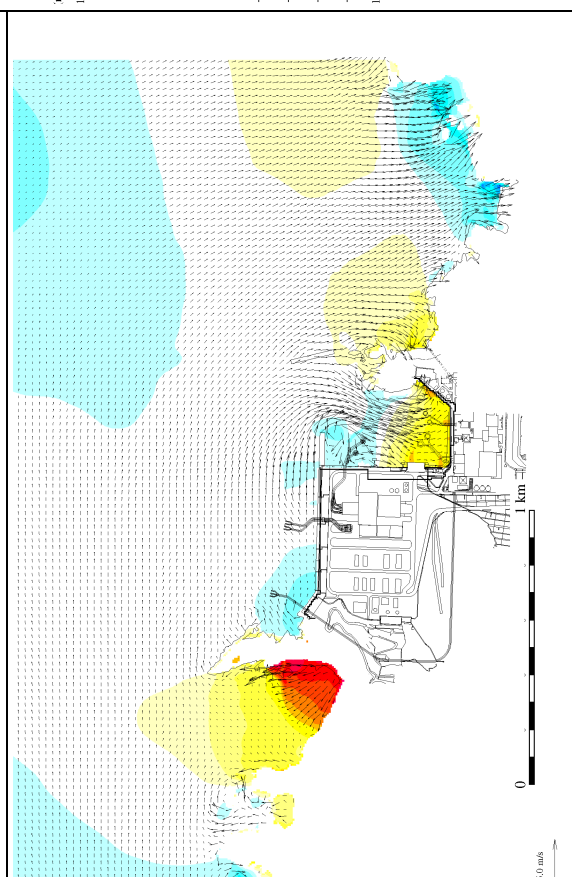
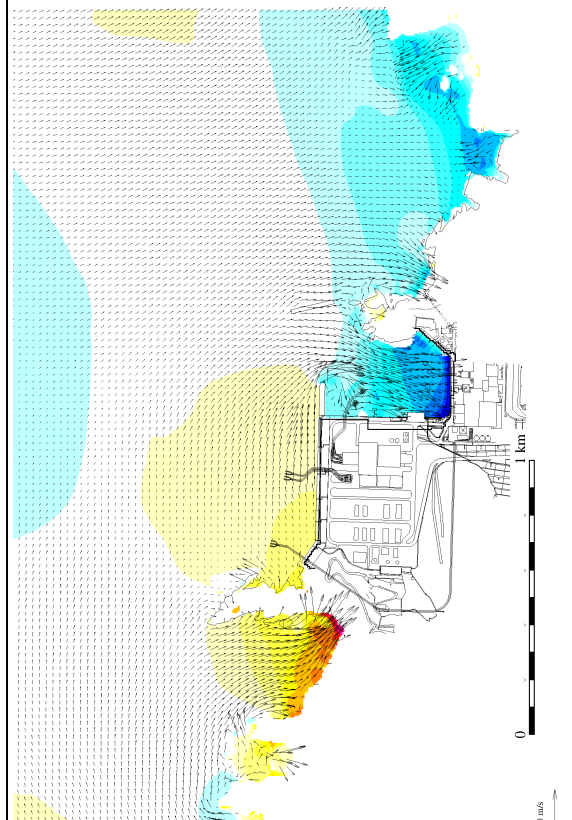
191分

191分30秒

発電所周辺海域（防波堤有り）



発電所港灣部（防波堤有り）



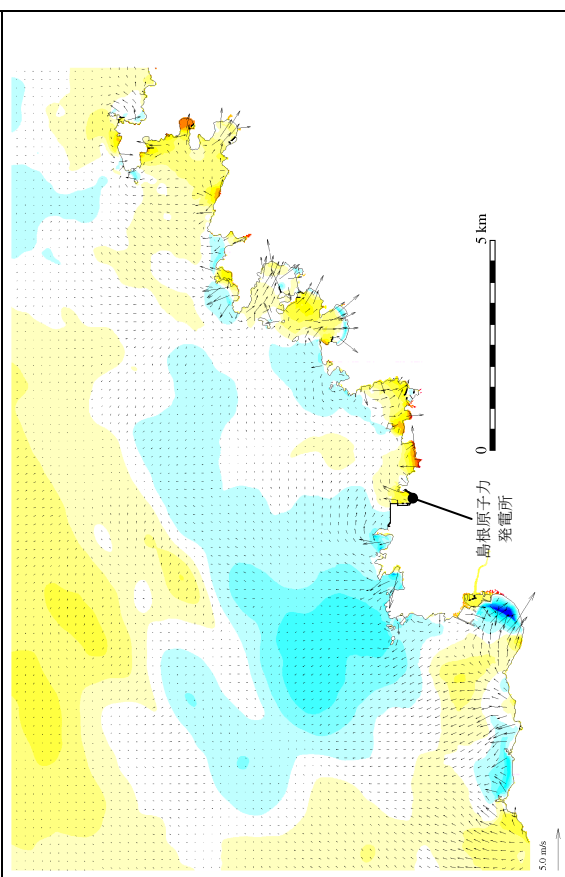
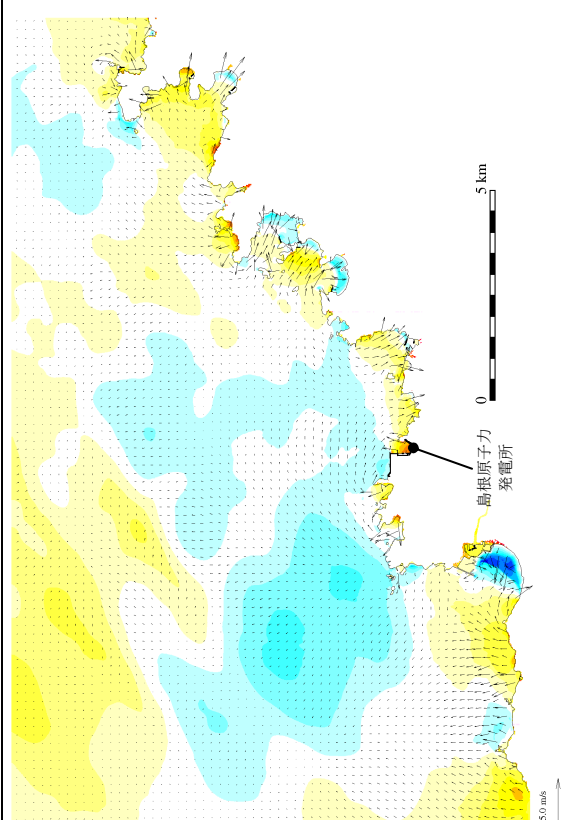
第 2.5-13-3 図(22) 基準津波 3 の水位変動・流向ベクトル

時間

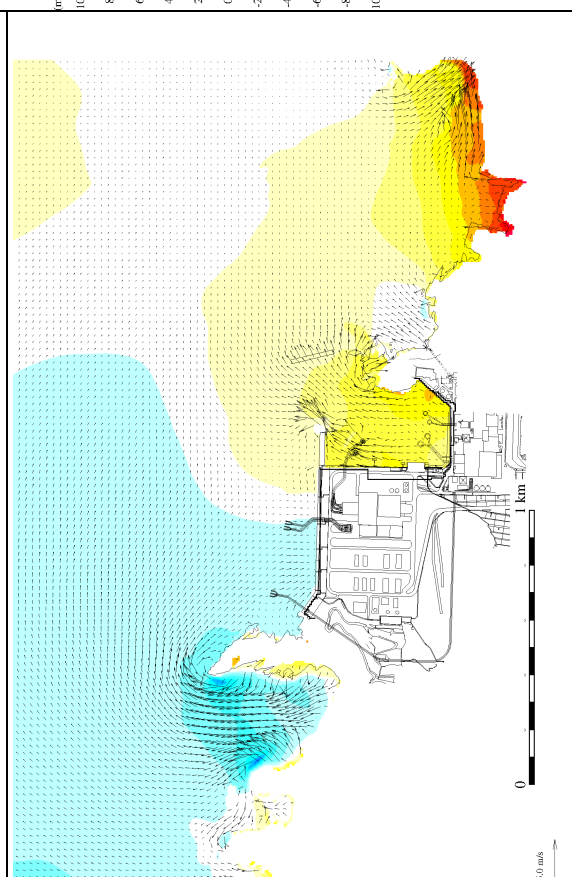
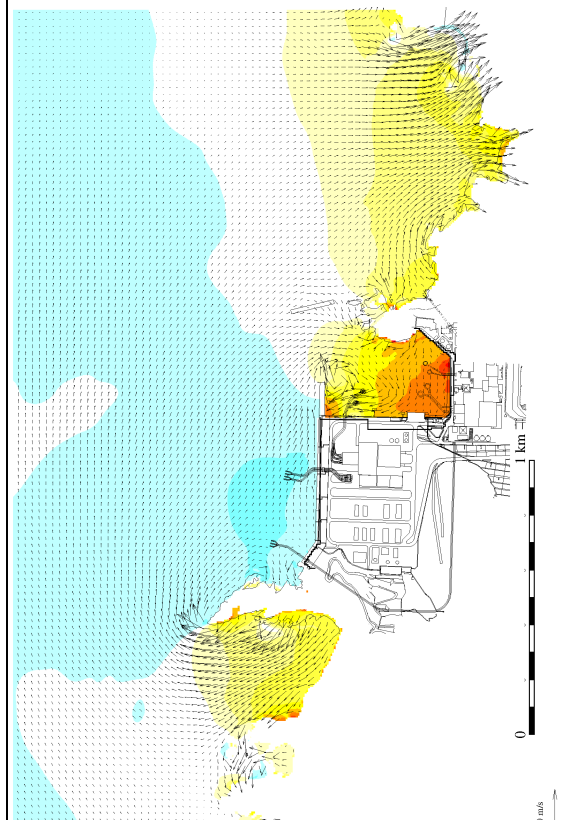
192分

192分30秒

発電所周辺海域（防波堤有り）



発電所港湾部（防波堤有り）



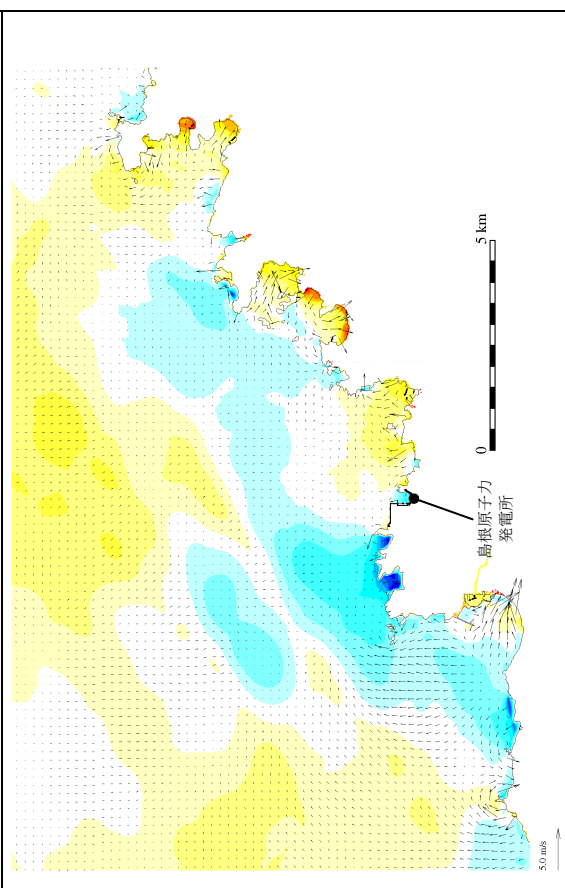
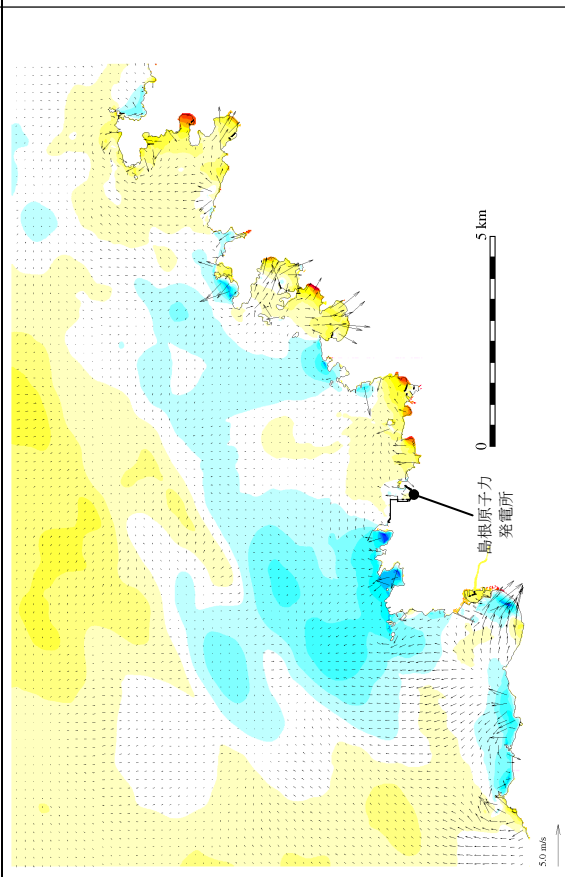
第 2.5-13-3 図 (23) 基準津波 3 の水位変動・流向ベクトル

時間

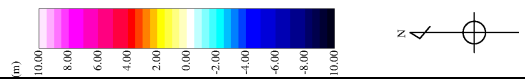
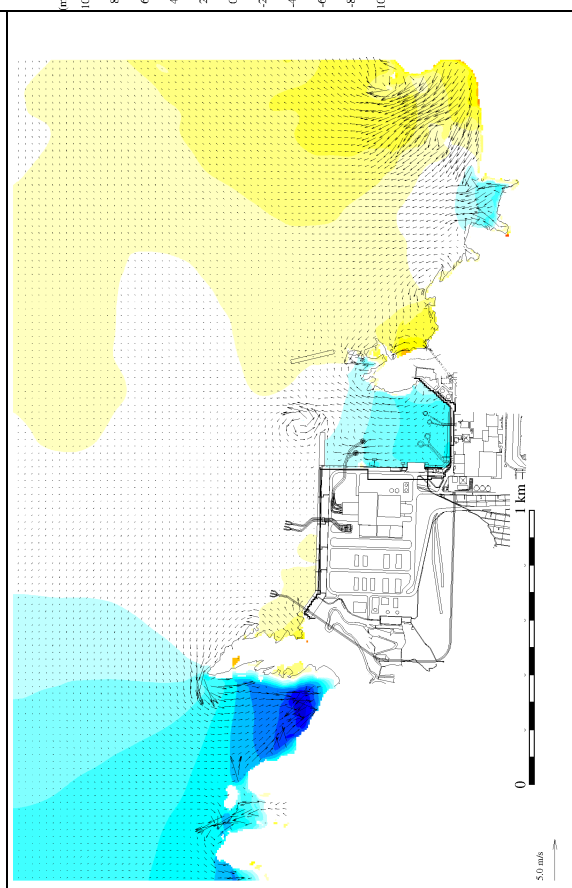
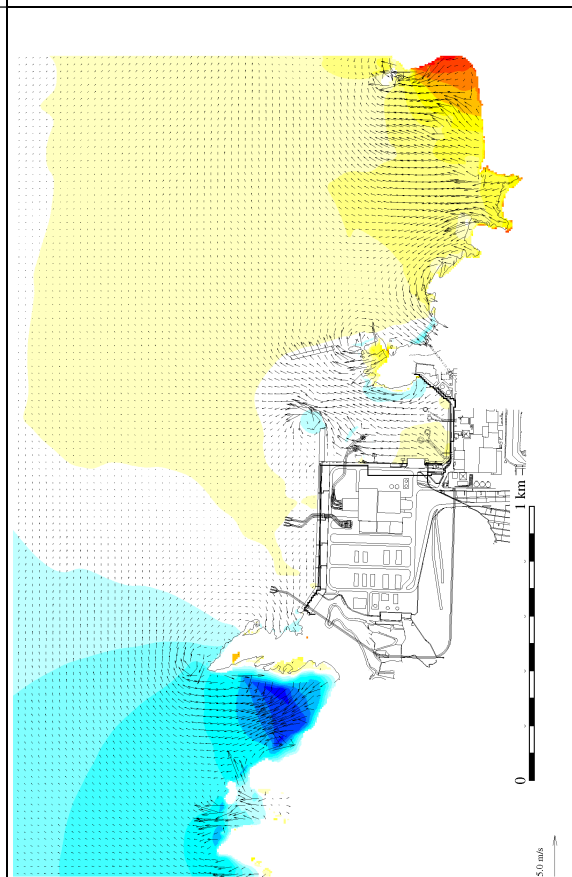
193分

193分30秒

発電所周辺海域（防波堤有り）



発電所港灣部（防波堤有り）



第 2.5-13-3 図 (24) 基準津波 3 の水位変動・流向ベクトル

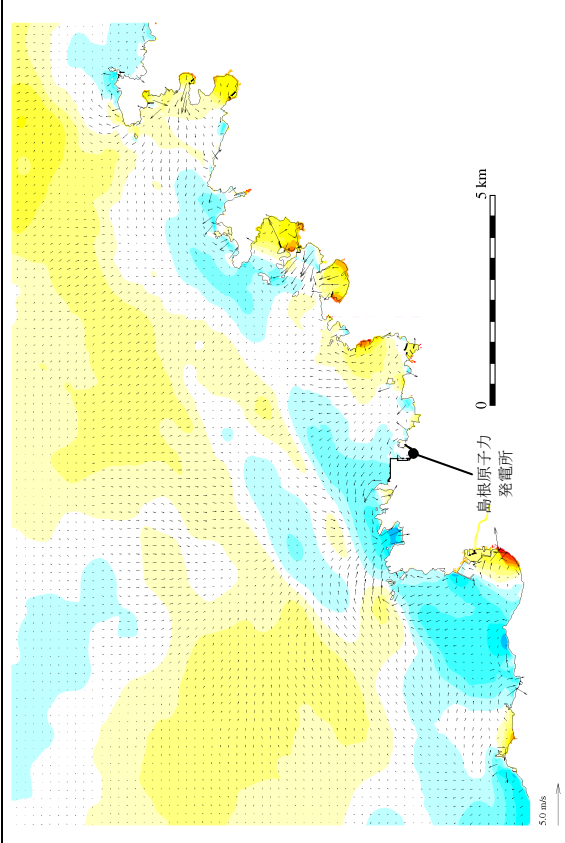
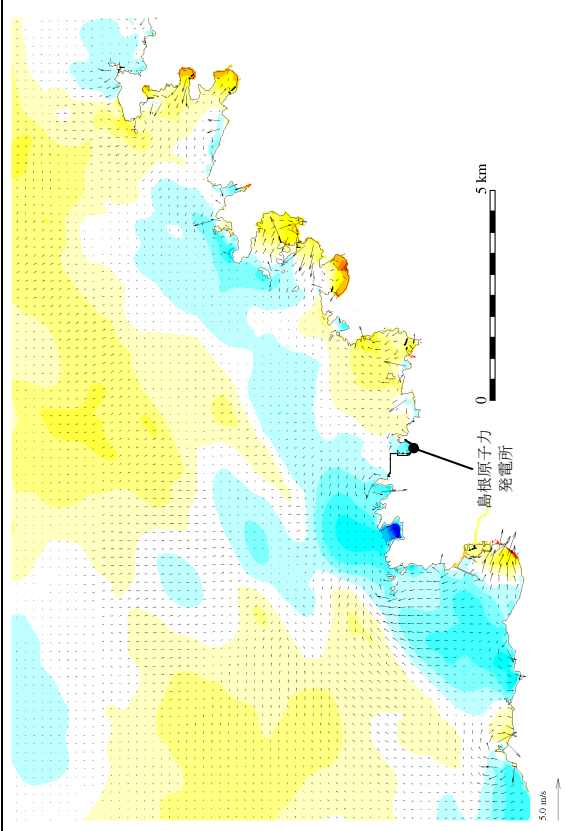


時間

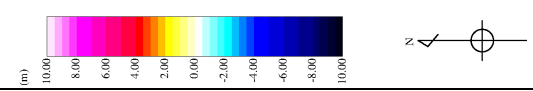
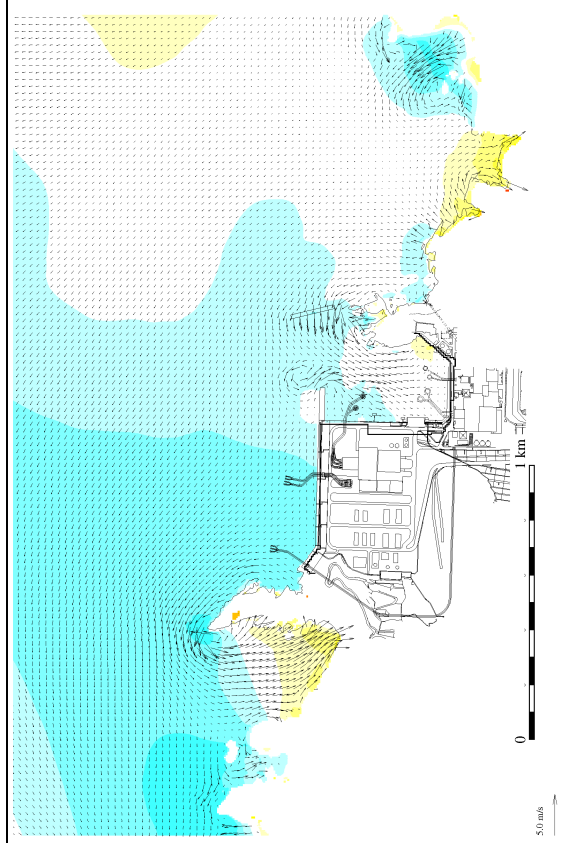
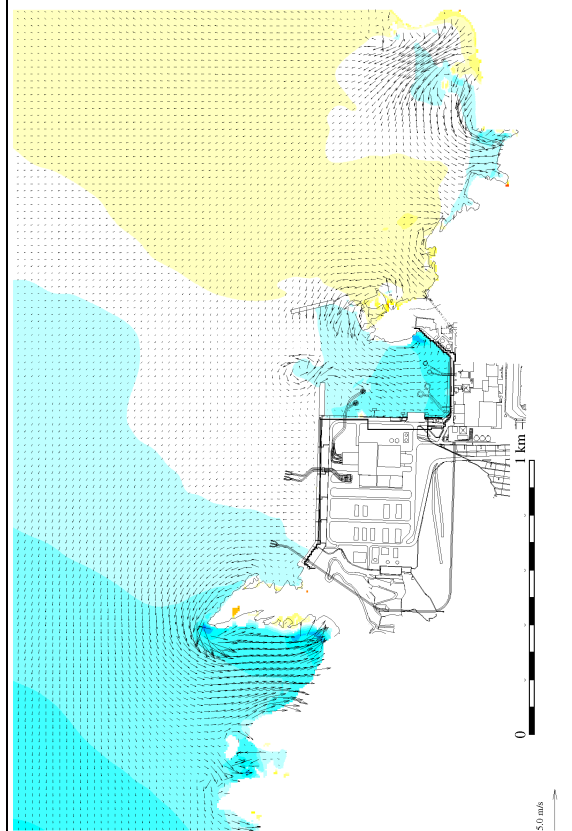
194分

194分30秒

発電所周辺海域（防波堤有り）



発電所港灣部（防波堤有り）



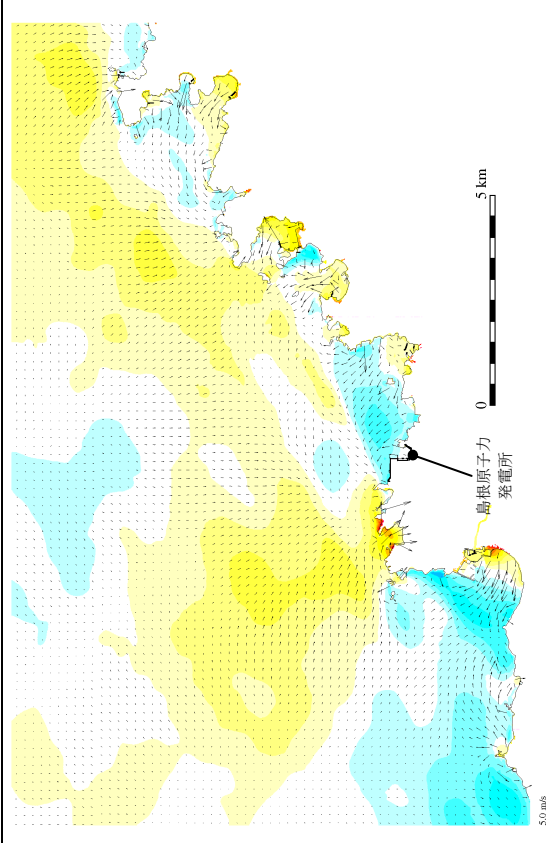
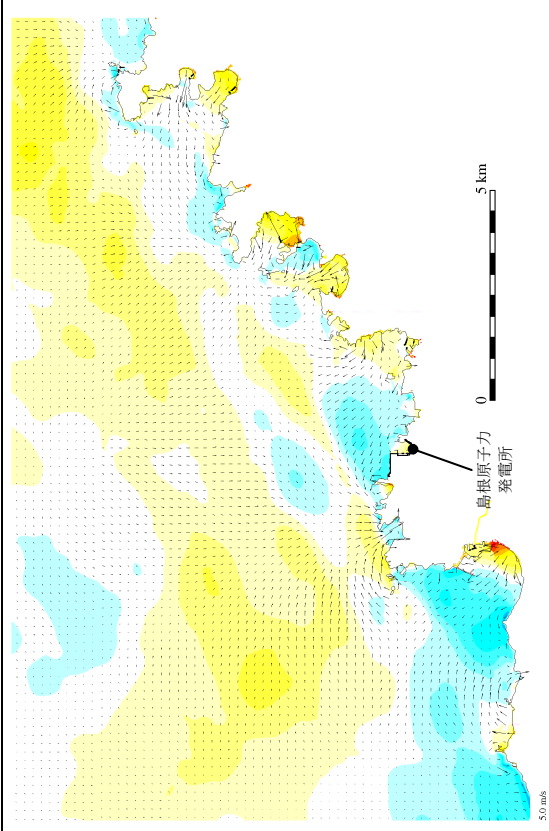
第 2.5-13-3 図 (25) 基準津波 3 の水位変動・流向ベクトル

時間

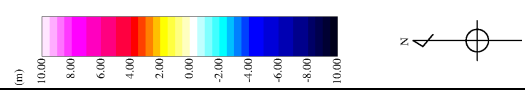
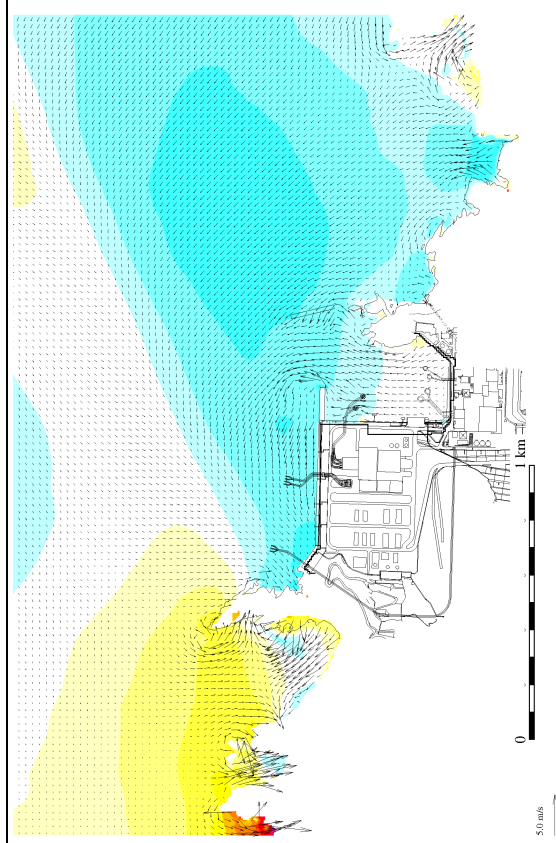
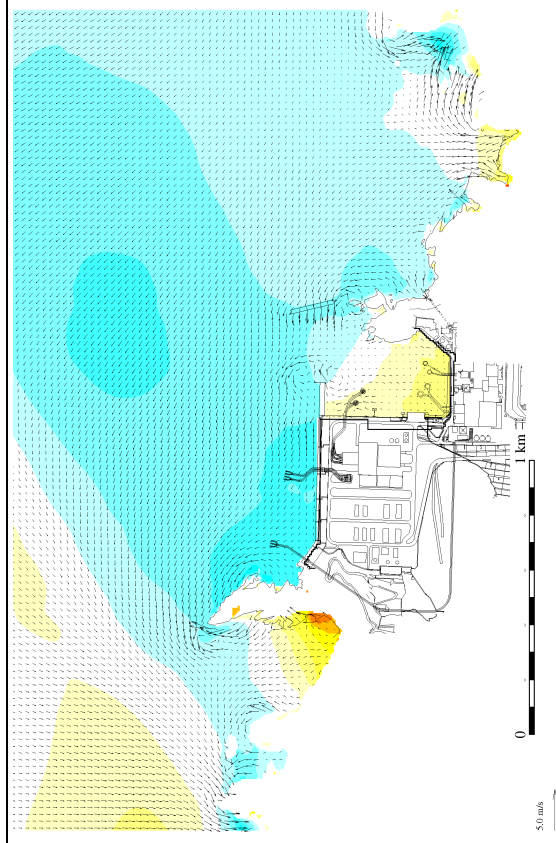
195分

195分30秒

発電所周辺海域（防波堤有り）



発電所港灣部（防波堤有り）



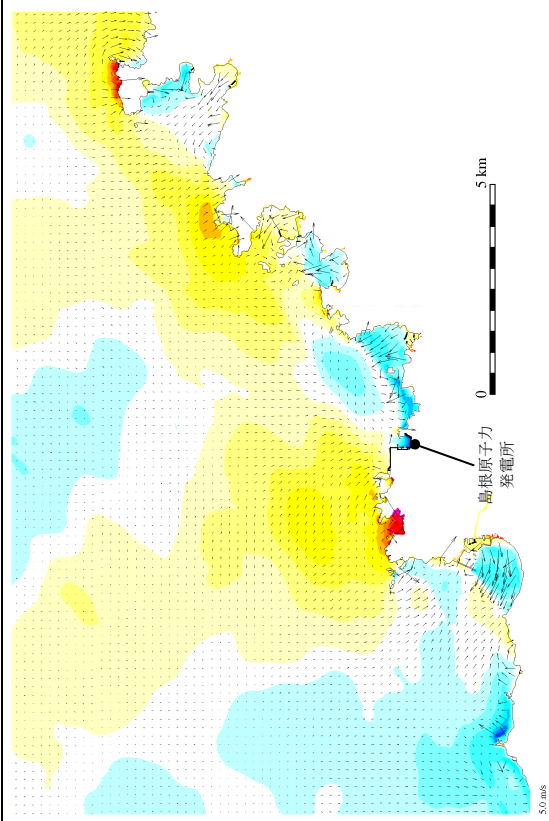
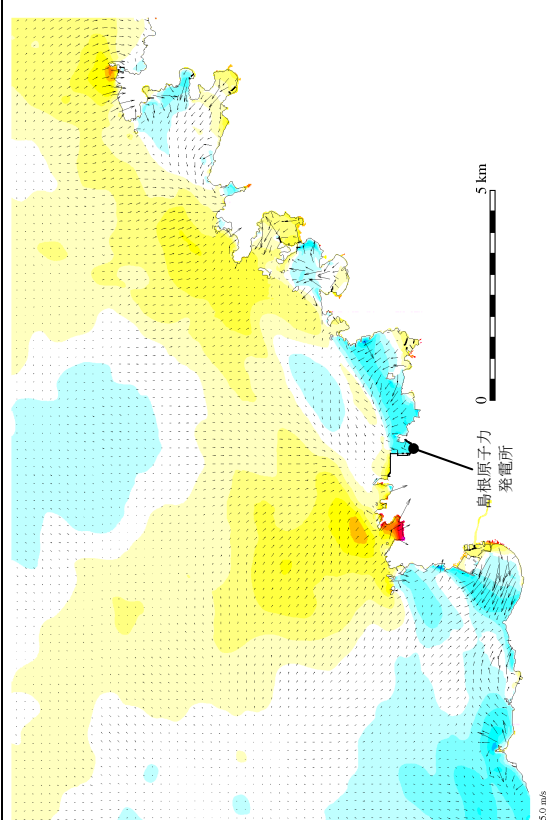
第2.5-13-3 図(26) 基準津波3の水位変動・流向ベクトル

時間

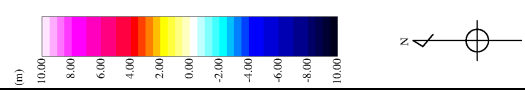
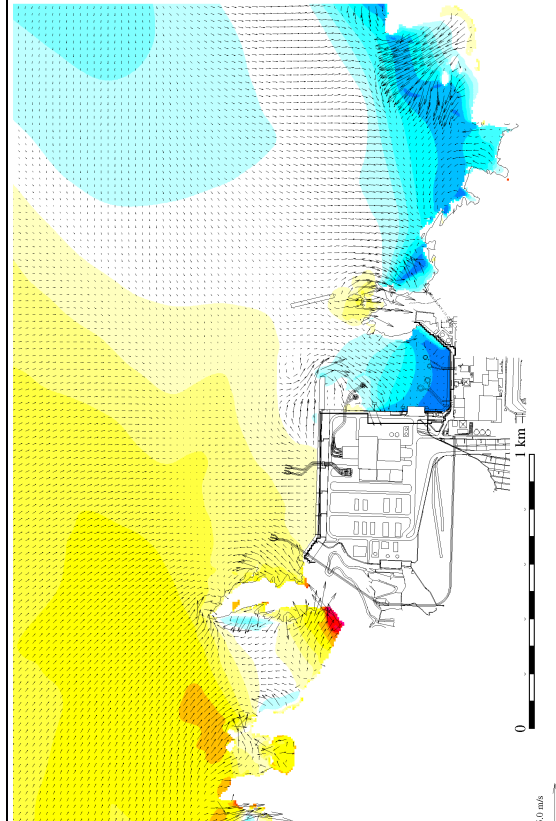
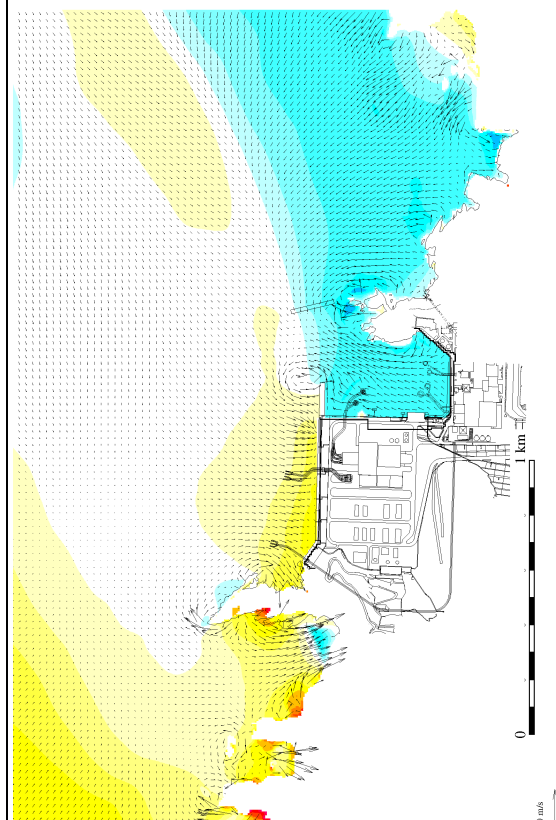
196分

196分30秒

発電所周辺海域（防波堤有り）



発電所港灣部（防波堤有り）



第2.5-13-3 図(27) 基準津波3の水位変動・流向ベクトル

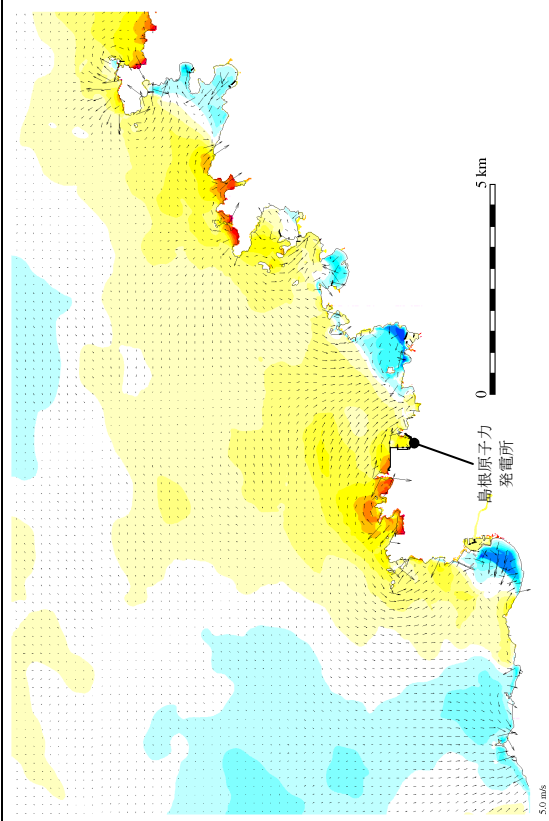
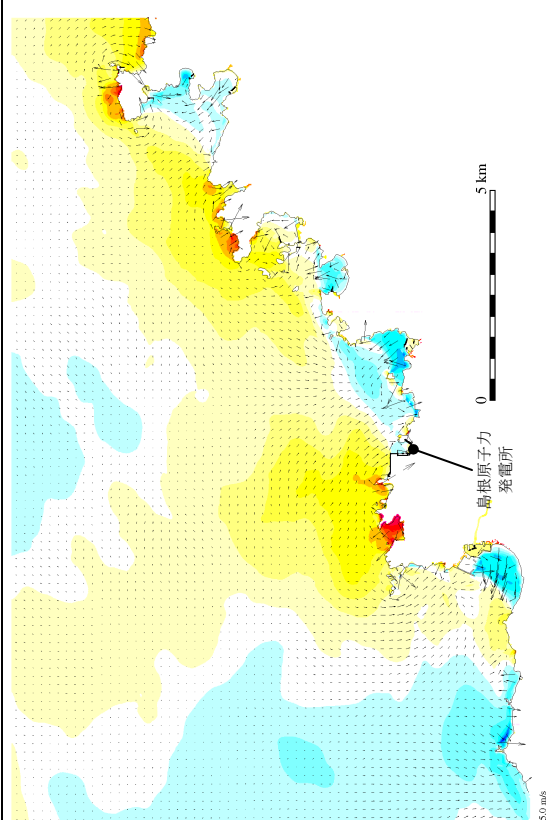


時間

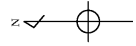
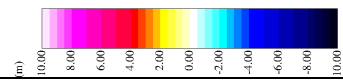
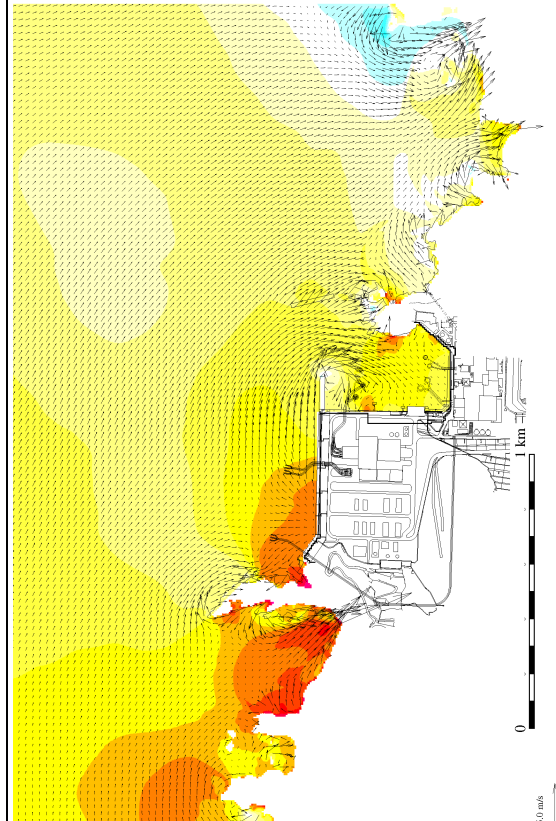
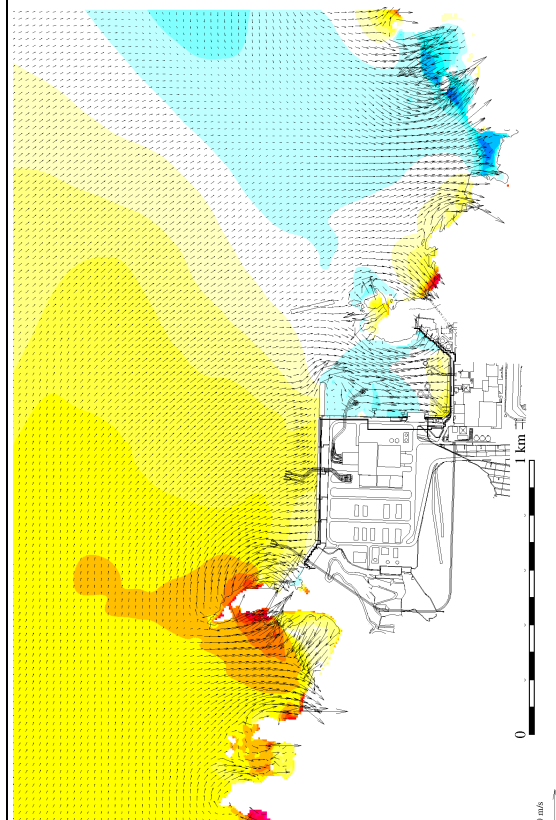
197分

197分30秒

発電所周辺海域（防波堤有り）



発電所港灣部（防波堤有り）



第2.5-13-3 図(28) 基準津波3の水位変動・流向ベクトル

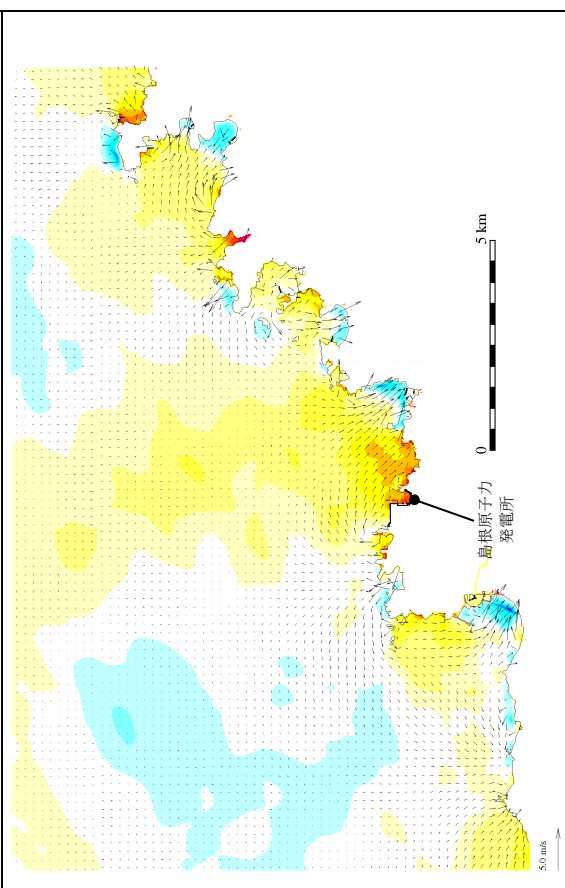
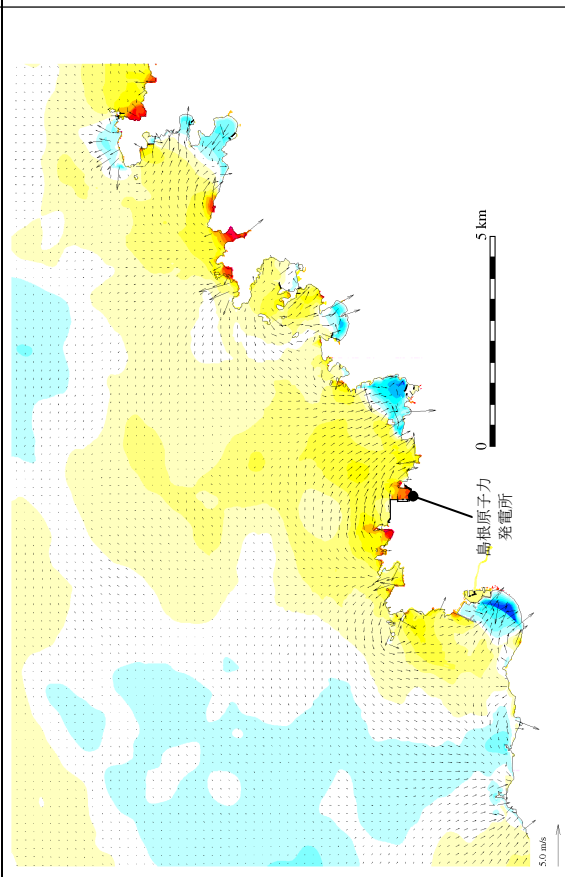


時間

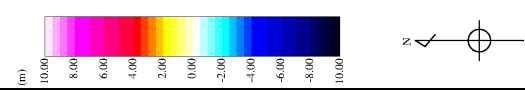
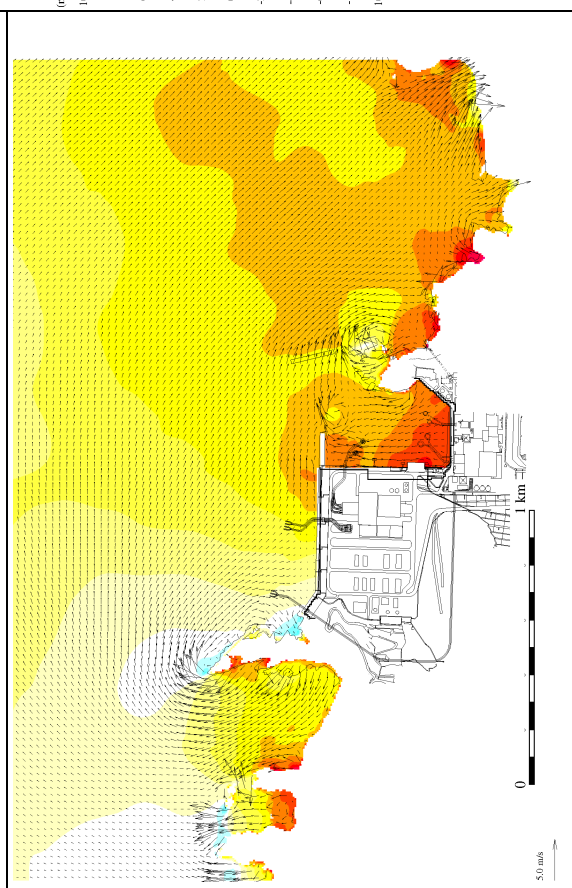
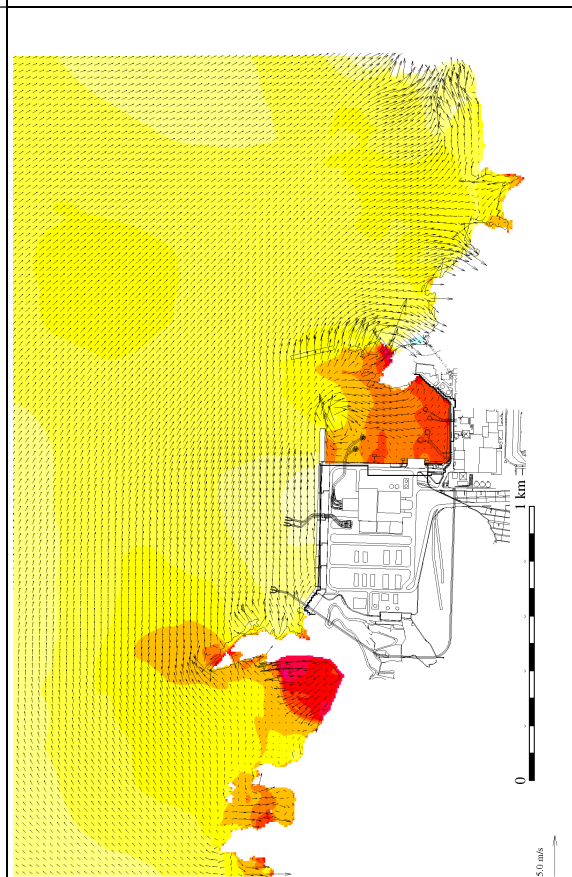
198分

198分30秒

発電所周辺海域（防波堤有り）



発電所港灣部（防波堤有り）



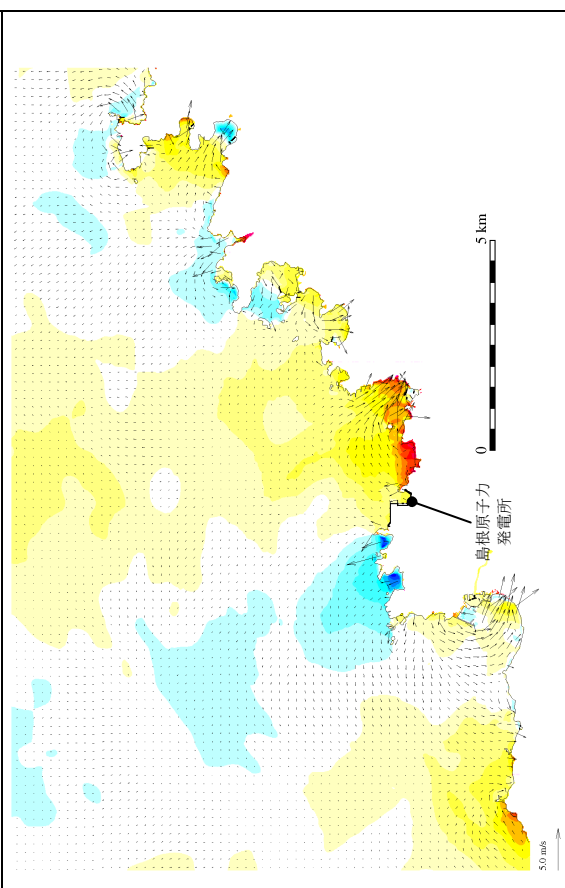
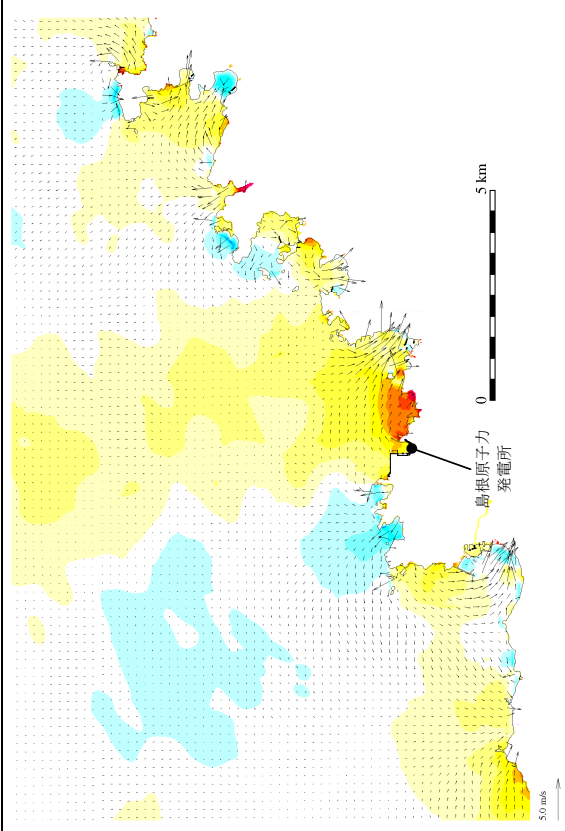
第2.5-13-3 図(29) 基準津波3の水位変動・流向ベクトル

時間

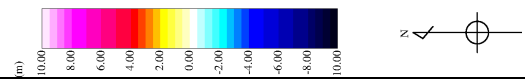
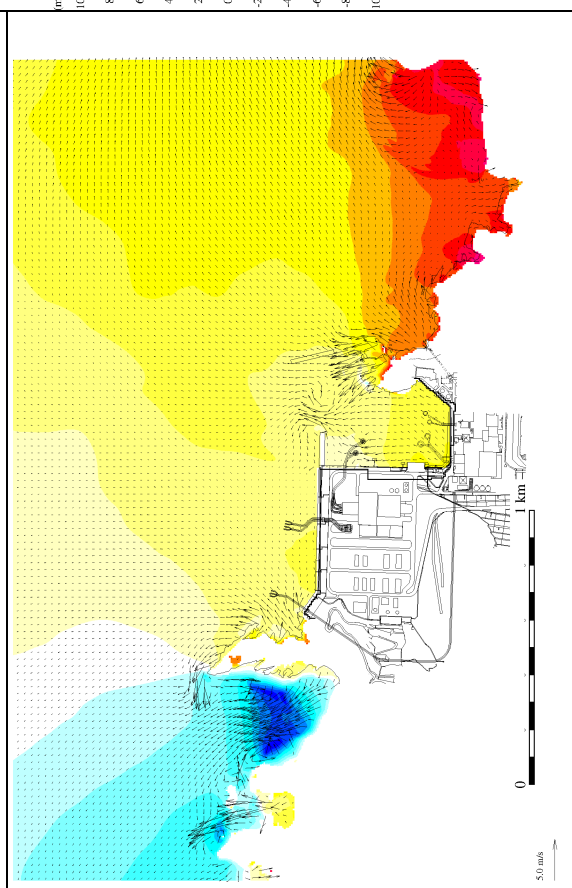
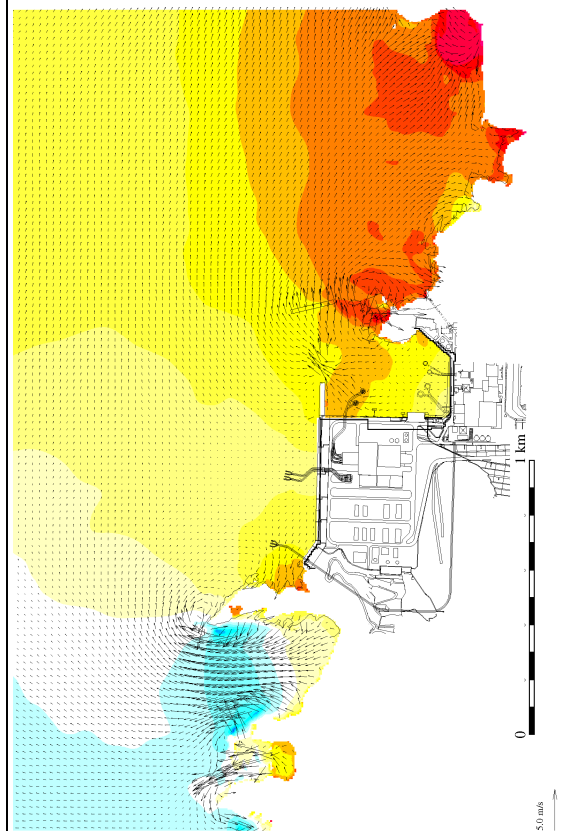
199分

199分30秒

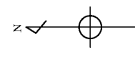
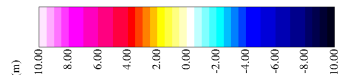
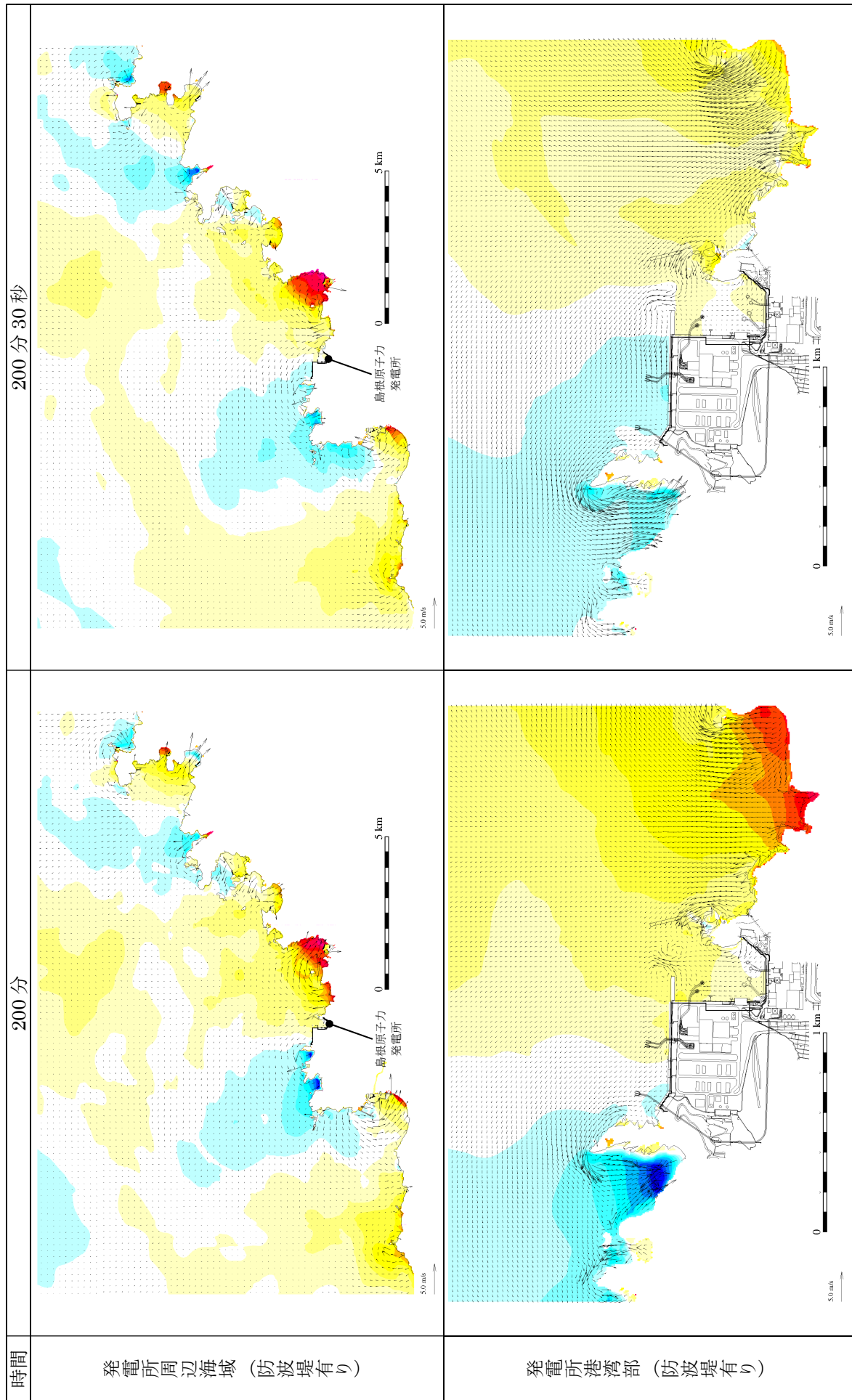
発電所周辺海域（防波堤有り）



発電所港灣部（防波堤有り）



第2.5-13-3 図(30) 基準津波3の水位変動・流向ベクトル



第 2.5-13-3 図 (31) 基準津波 3 の水位変動・流向ベクトル

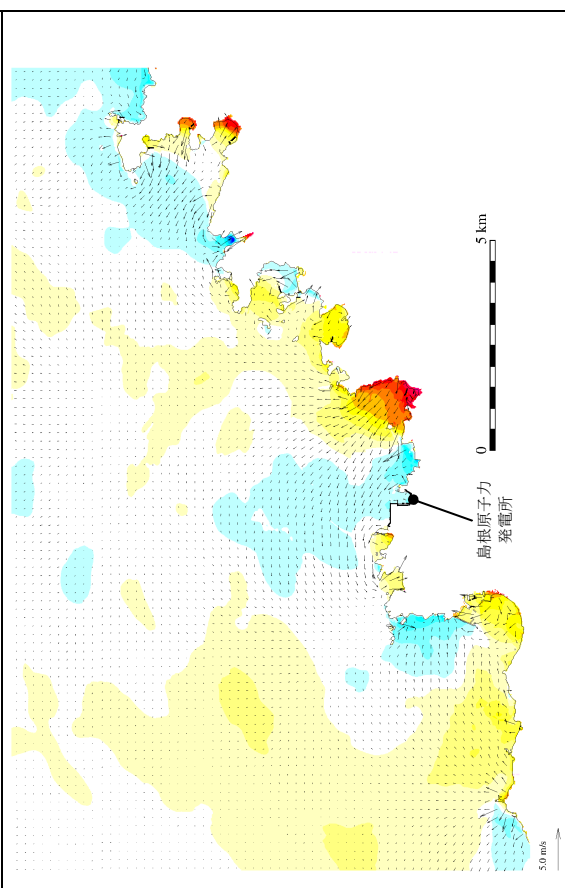
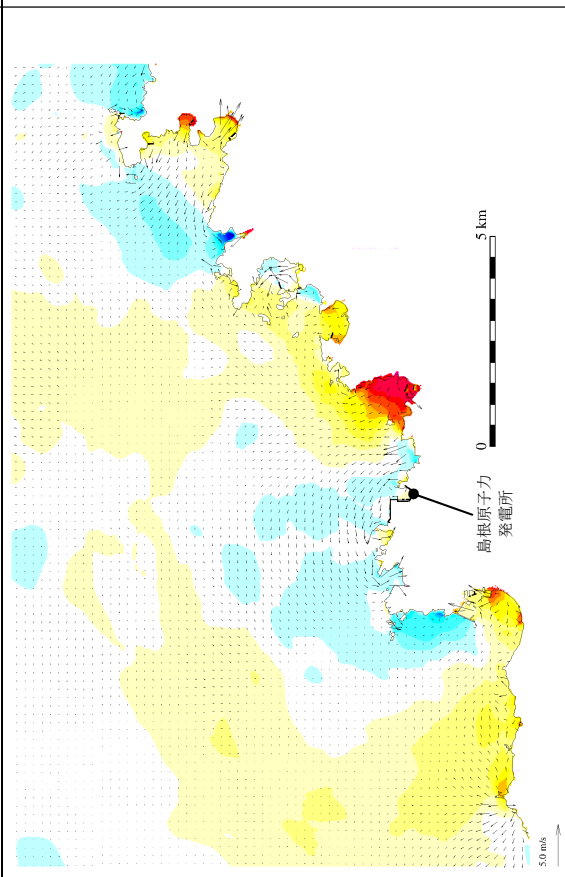


時間

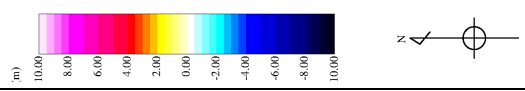
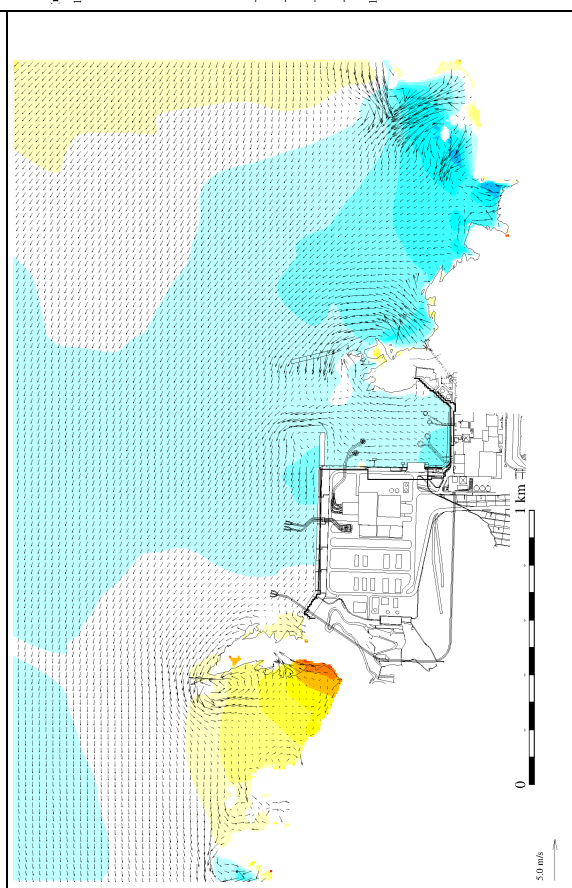
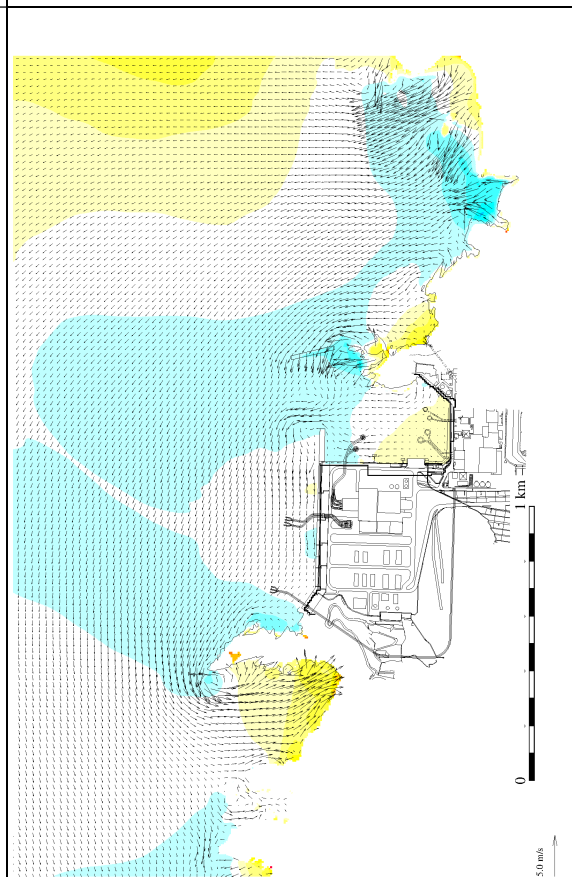
201分

201分30秒

発電所周辺海域（防波堤有り）



発電所港灣部（防波堤有り）



第 2.5-13-3 図 (32) 基準津波 3 の水位変動・流向ベクトル



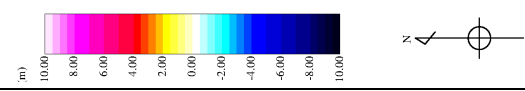
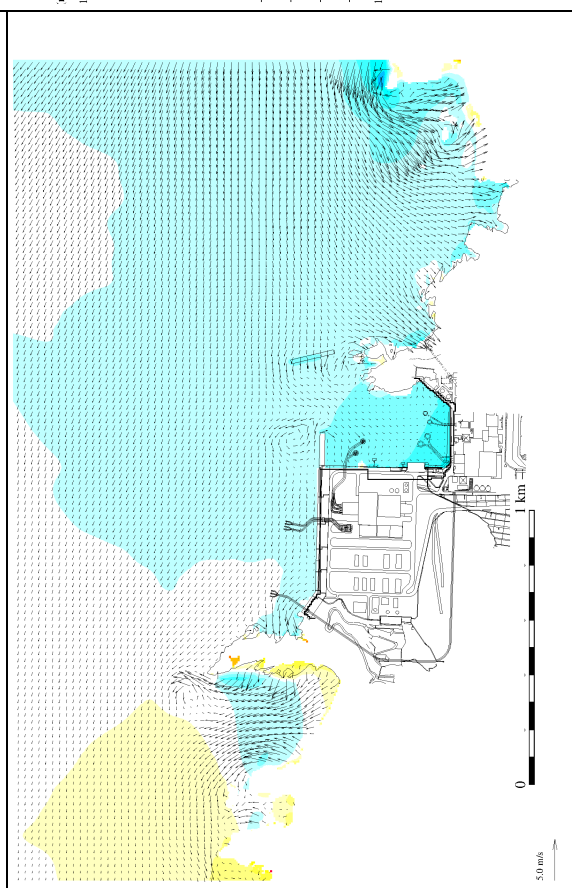
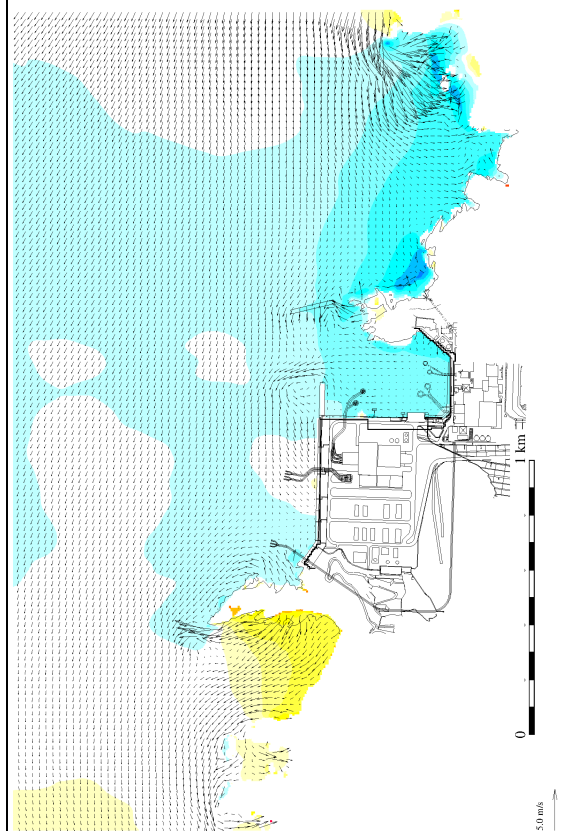
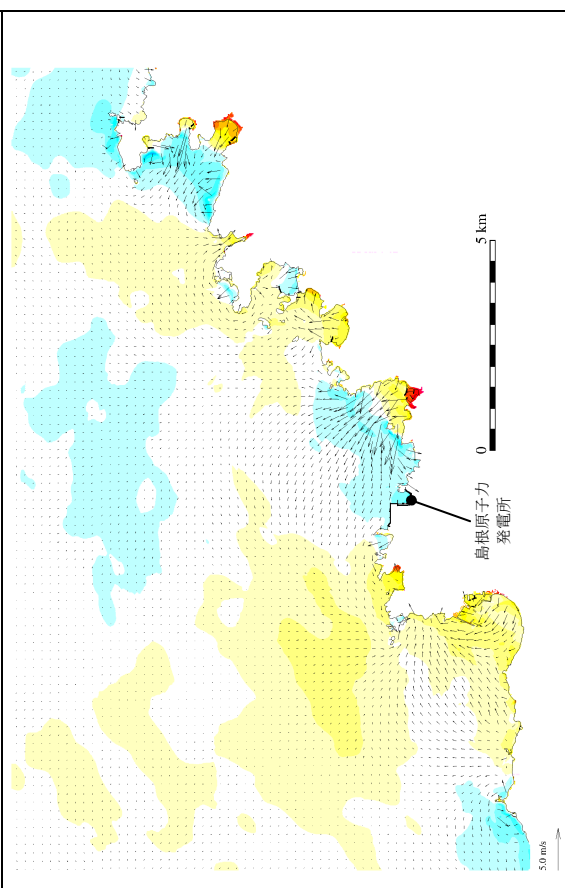
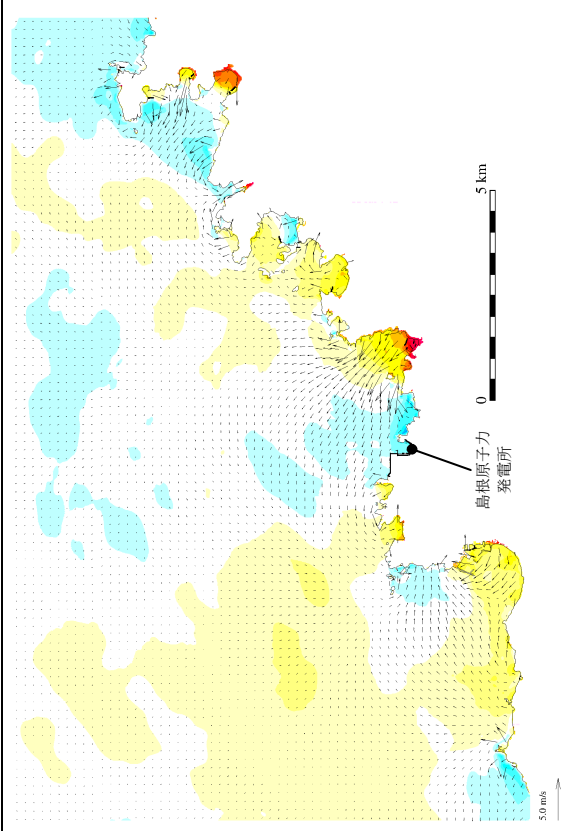
時間

202分

202分30秒

発電所周辺海域（防波堤有り）

発電所港灣部（防波堤有り）



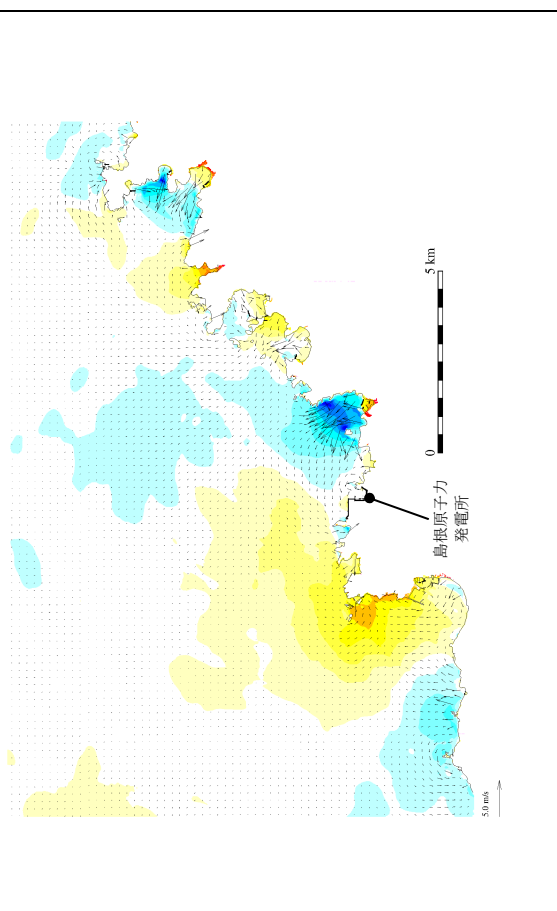
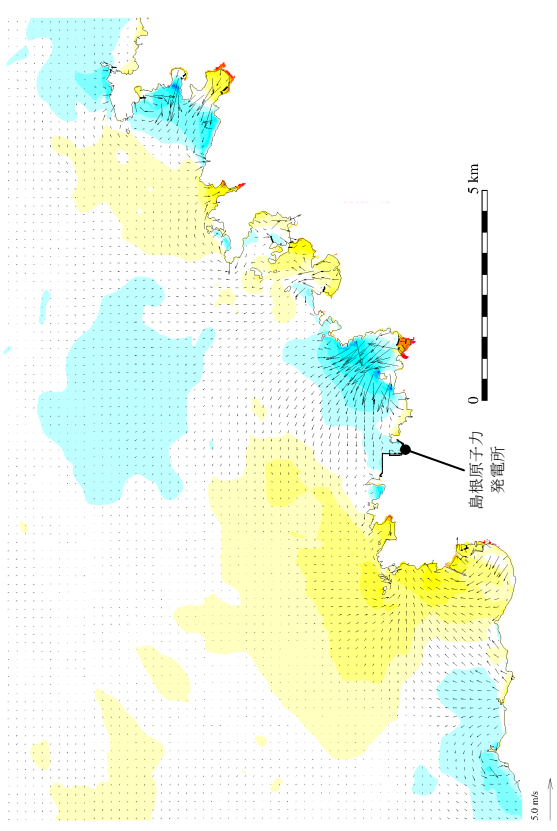
第 2.5-13-3 図 (33) 基準津波 3 の水位変動・流向ベクトル

時間

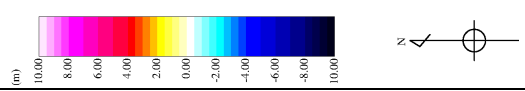
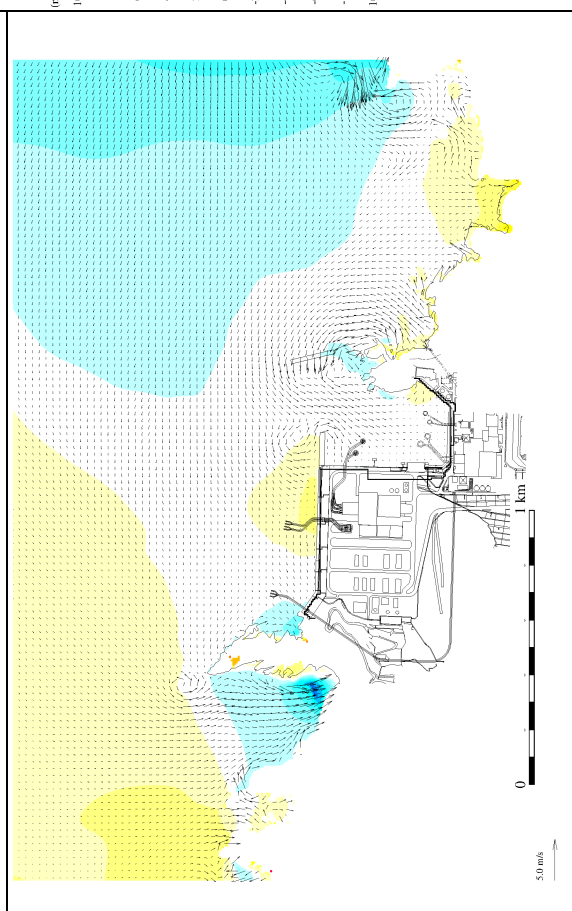
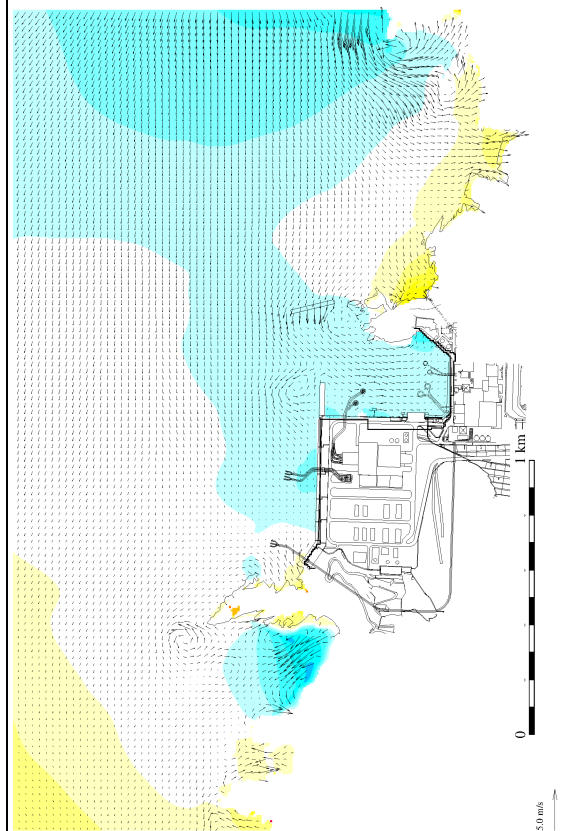
203分

203分30秒

発電所周辺海域（防波堤有り）



発電所港灣部（防波堤有り）



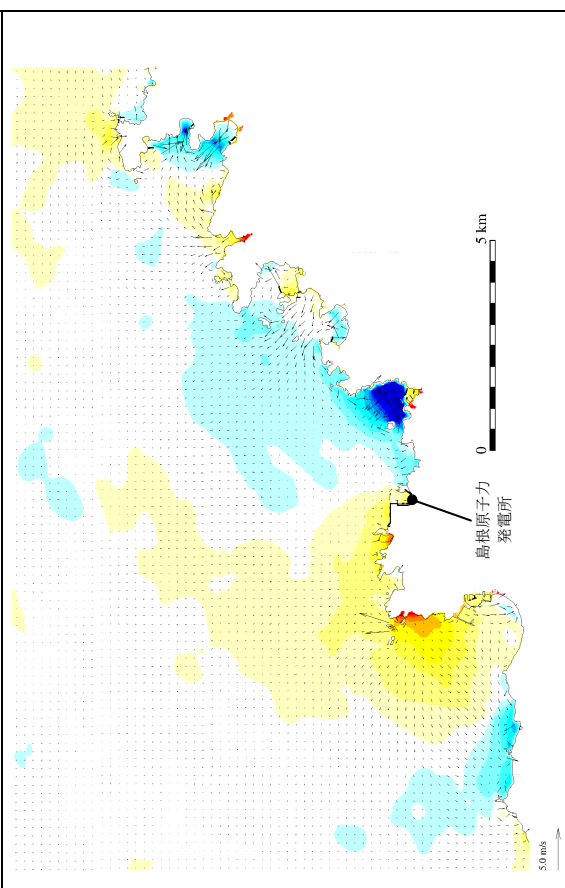
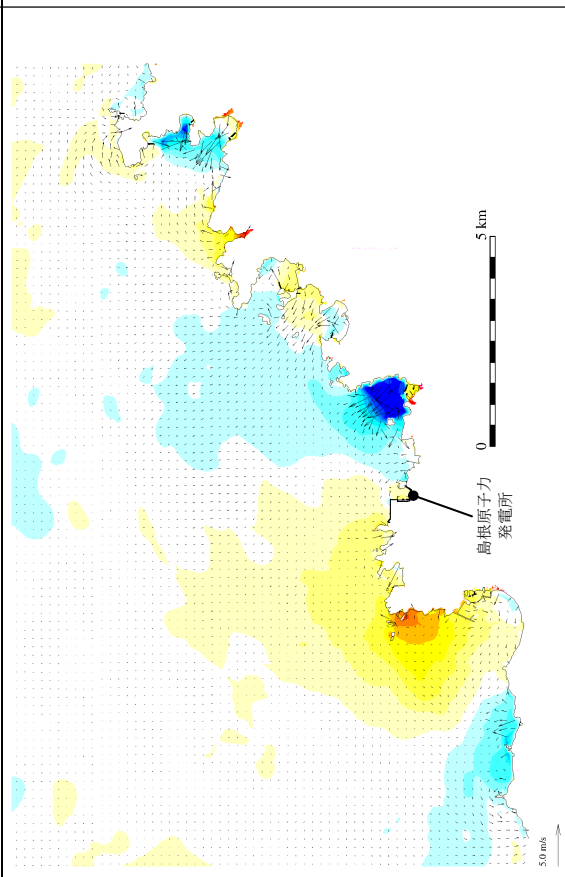
第2.5-13-3 図(34) 基準津波3の水位変動・流向ベクトル

時間

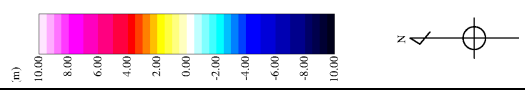
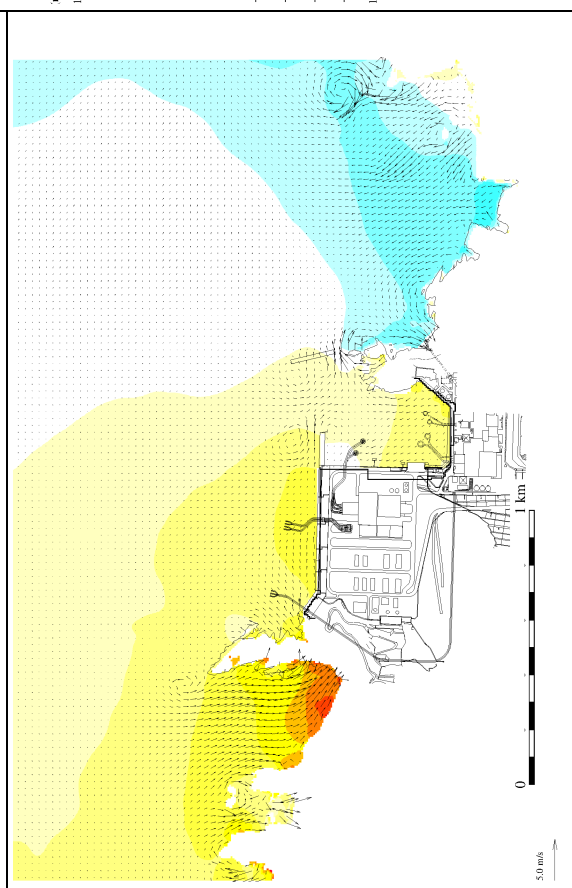
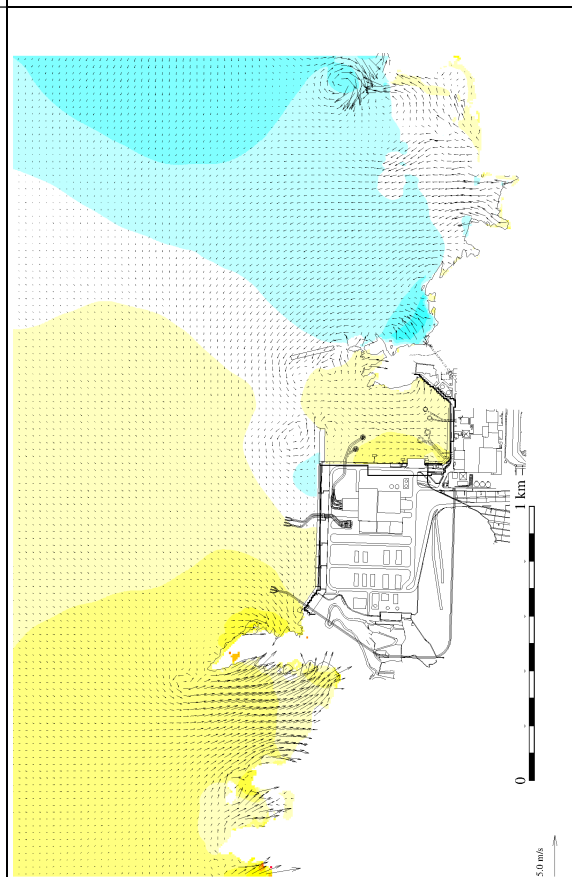
204分

204分30秒

発電所周辺海域（防波堤有り）



発電所港灣部（防波堤有り）



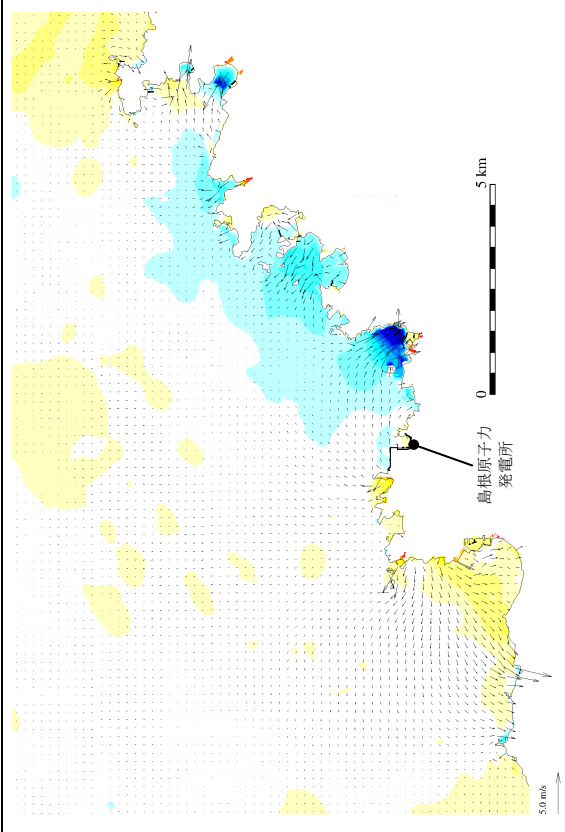
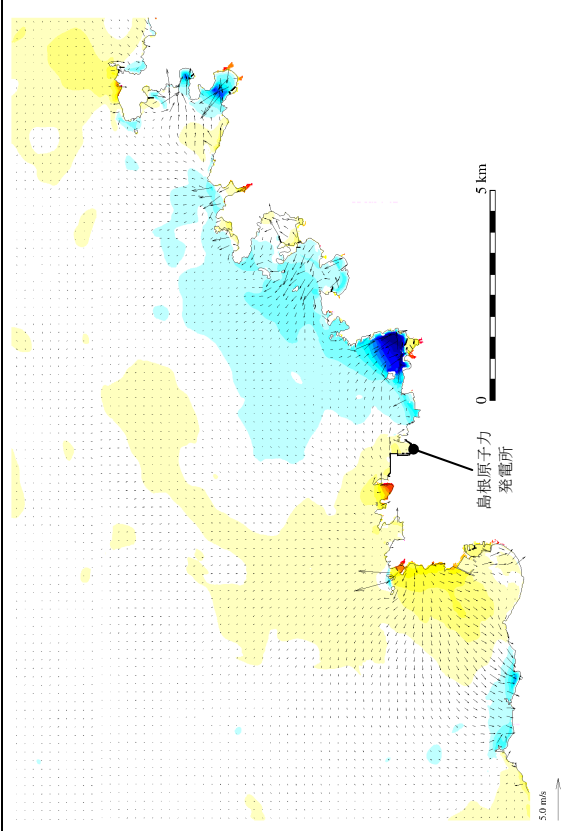
第 2.5-13-3 図 (35) 基準津波 3 の水位変動・流向ベクトル

時間

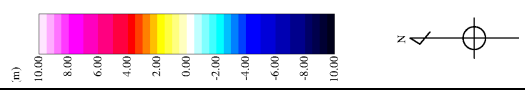
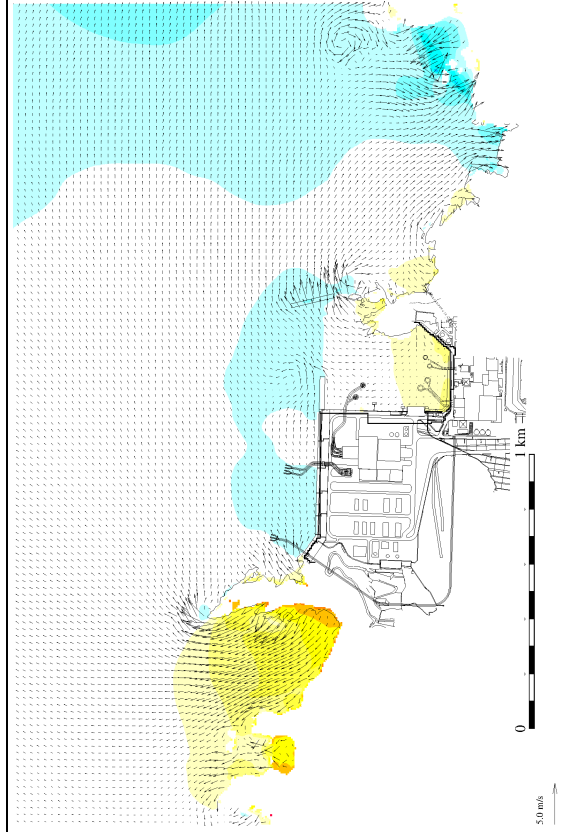
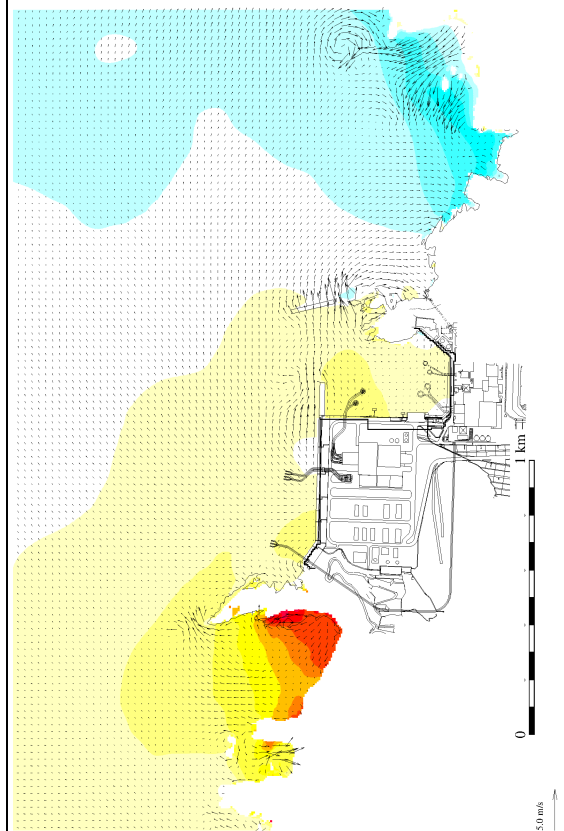
205分

205分30秒

発電所周辺海域（防波堤有り）



発電所港灣部（防波堤有り）



第2.5-13-3 図(36) 基準津波3の水位変動・流向ベクトル

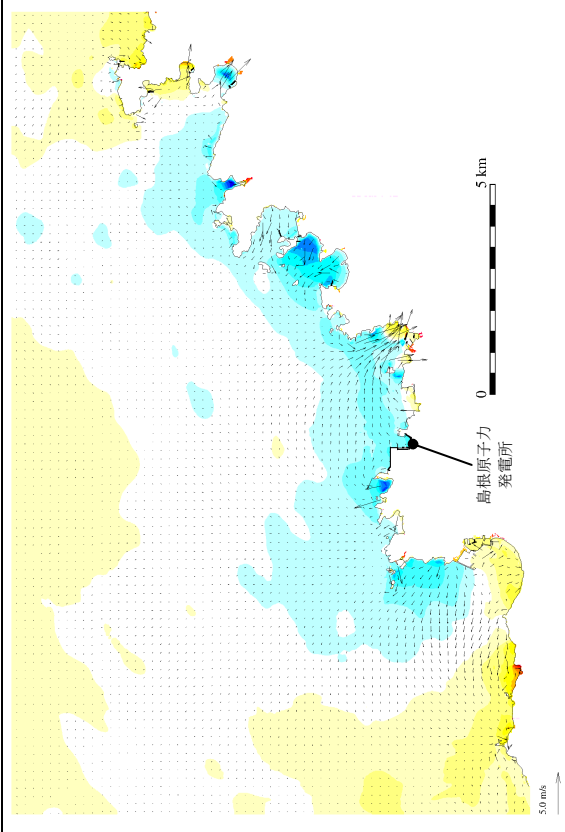
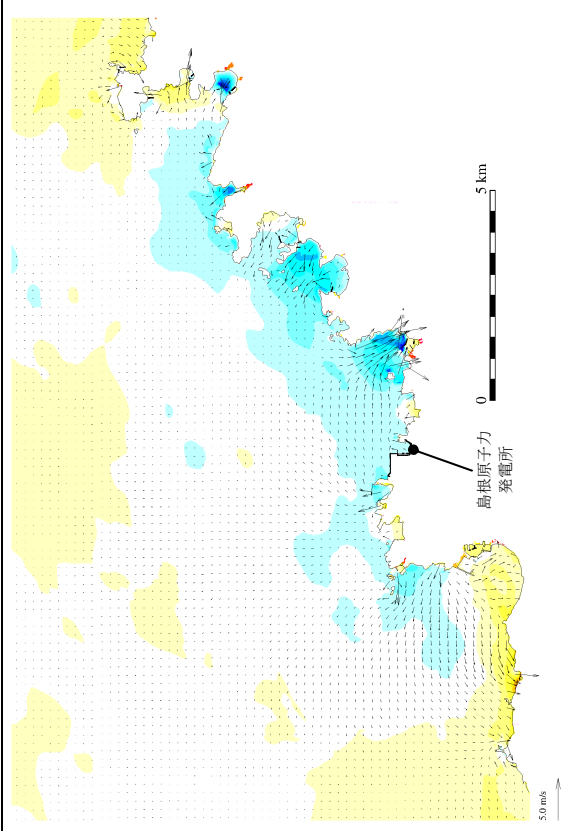


時間

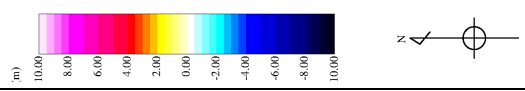
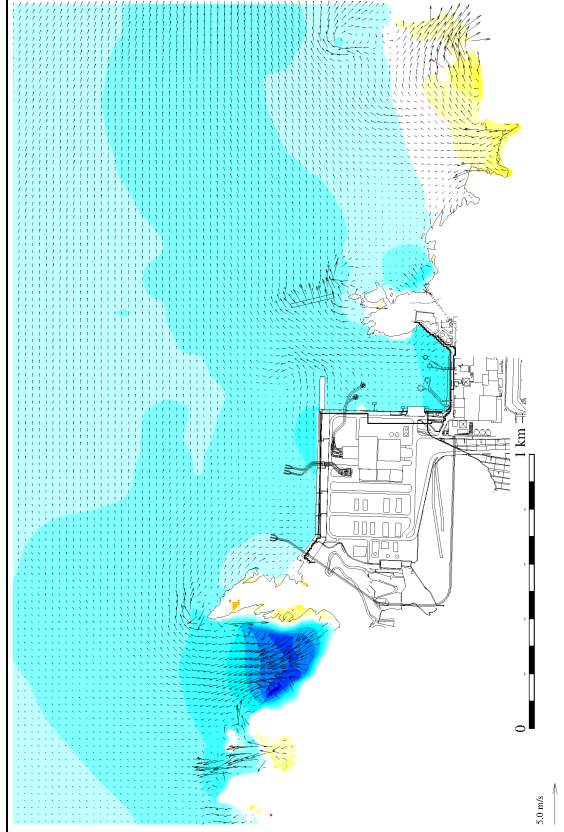
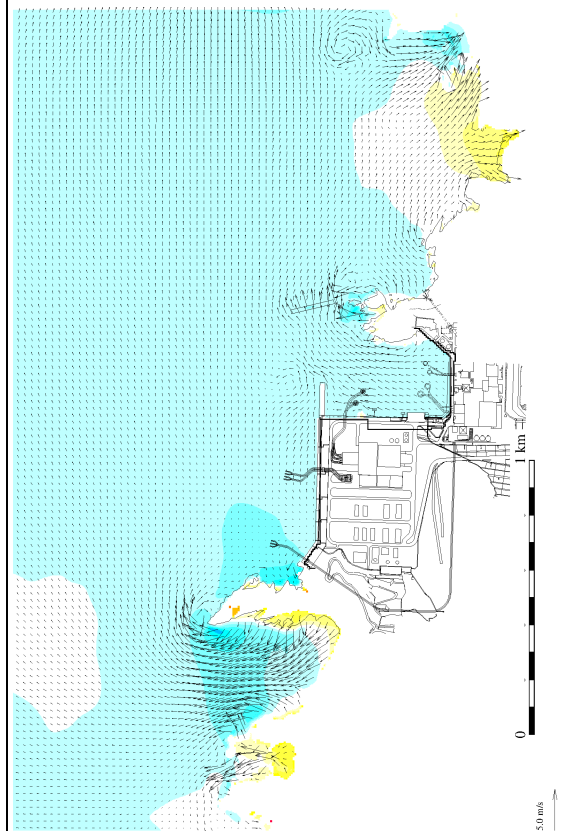
206分

206分30秒

発電所周辺海域（防波堤有り）



発電所港湾部（防波堤有り）



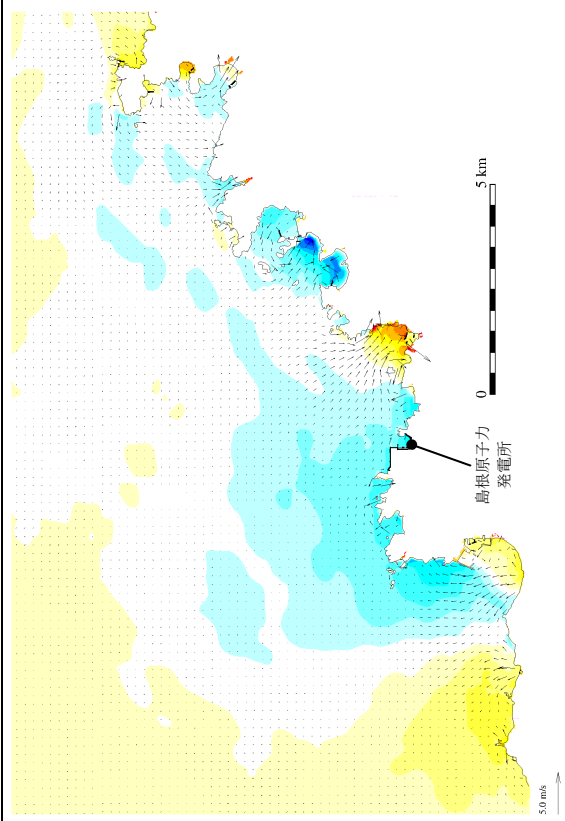
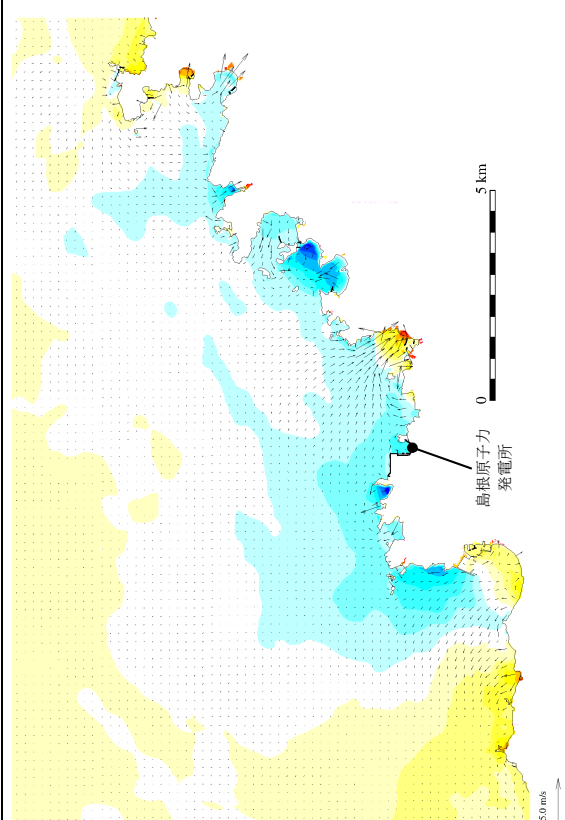
第2.5-13-3 図(37) 基準津波3の水位変動・流向ベクトル

時間

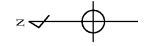
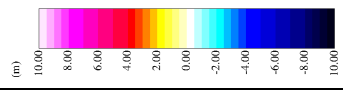
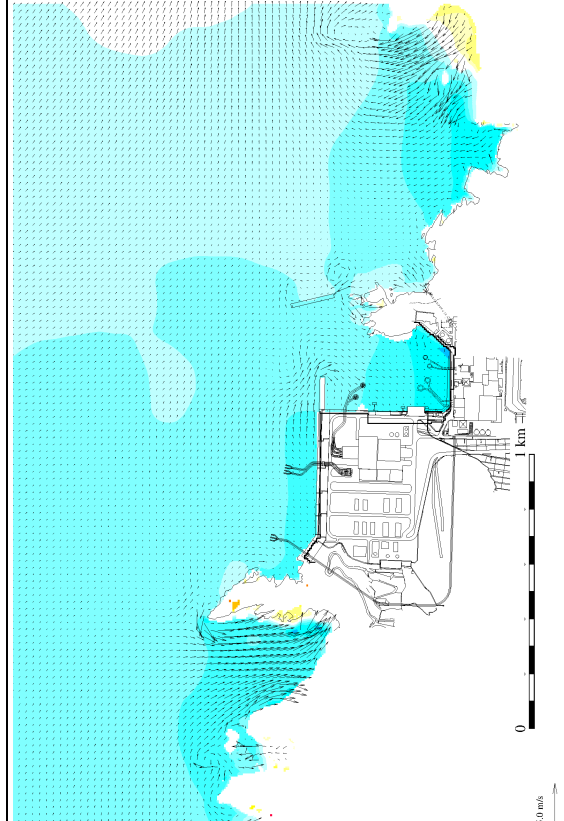
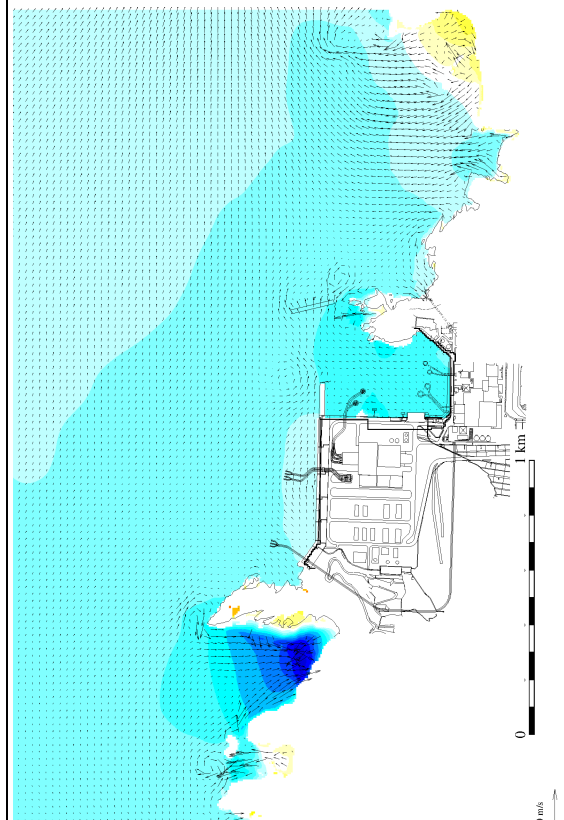
207分

207分30秒

発電所周辺海域（防波堤有り）



発電所港灣部（防波堤有り）



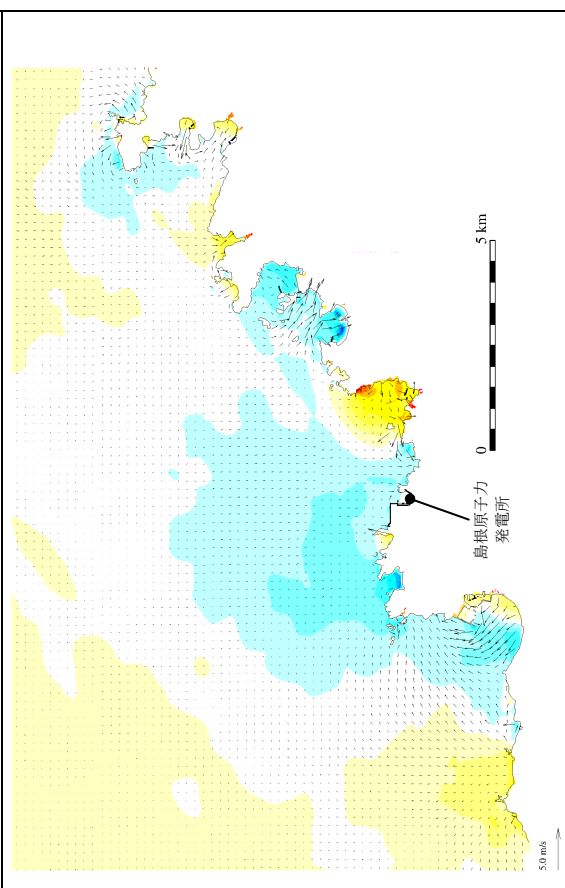
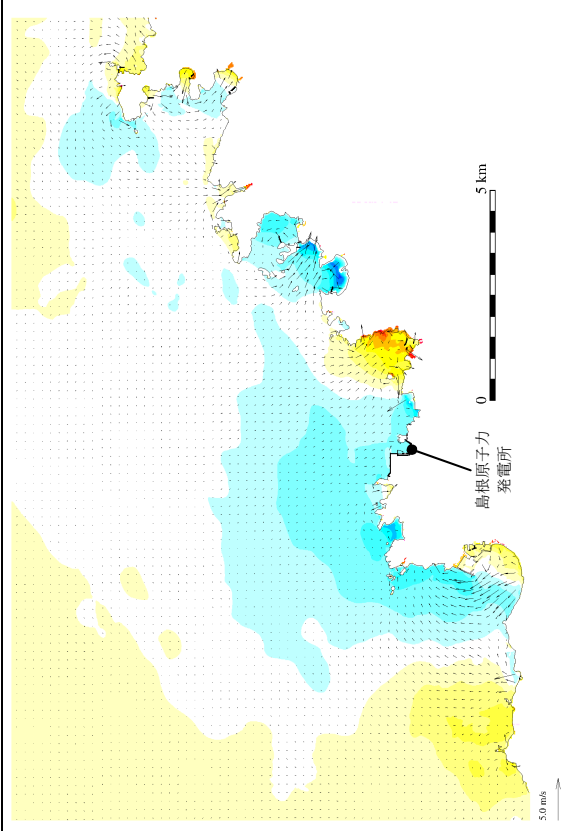
第2.5-13-3 図(38) 基準津波3の水位変動・流向ベクトル

時間

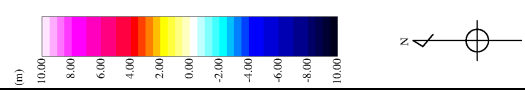
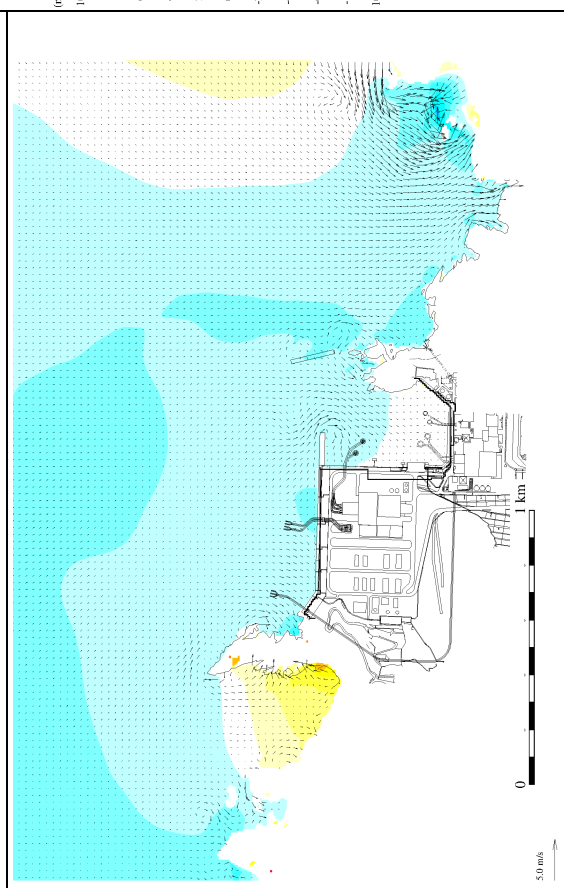
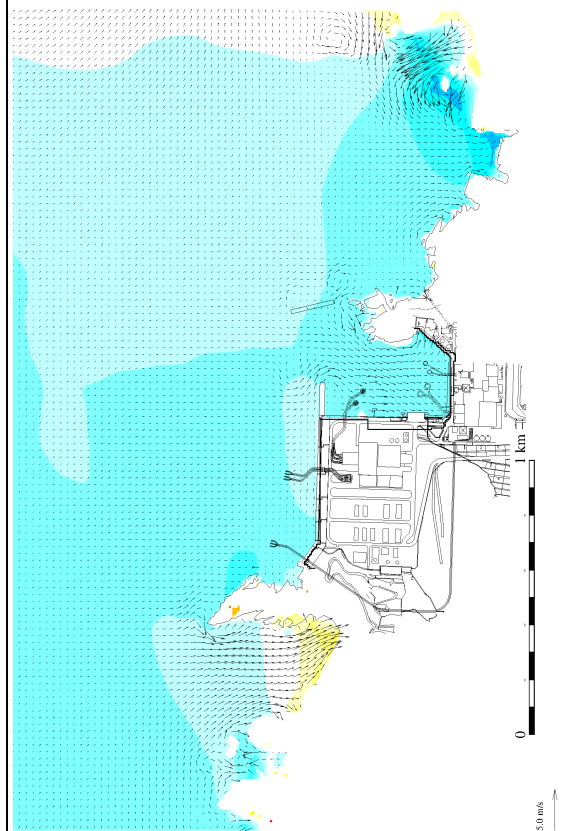
208分

208分30秒

発電所周辺海域（防波堤有り）



発電所港灣部（防波堤有り）



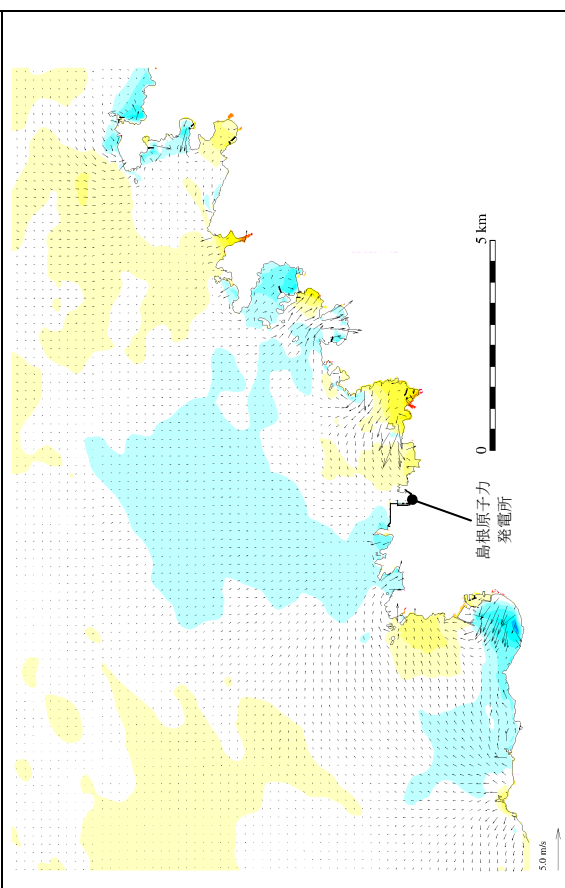
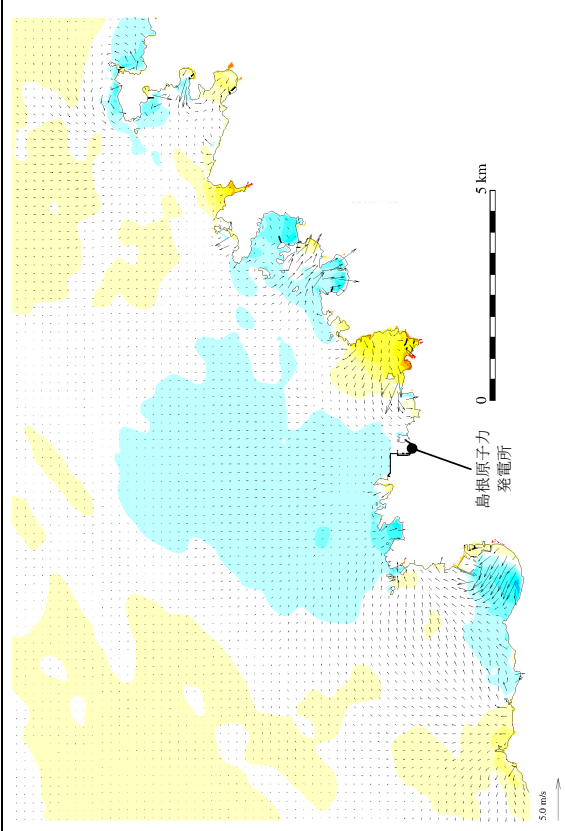
第2.5-13-3 図(39) 基準津波3の水位変動・流向ベクトル

時間

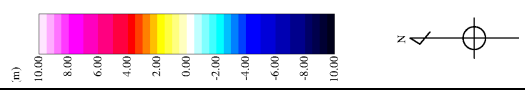
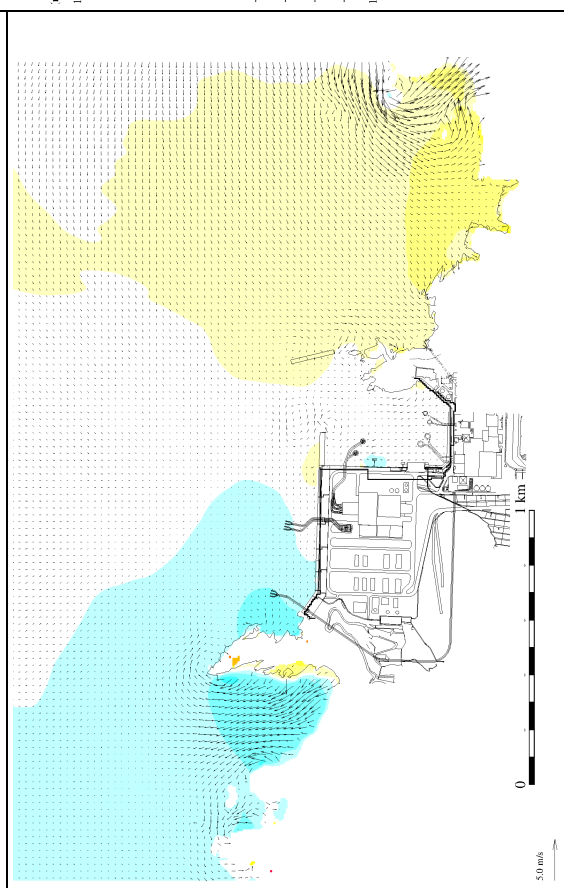
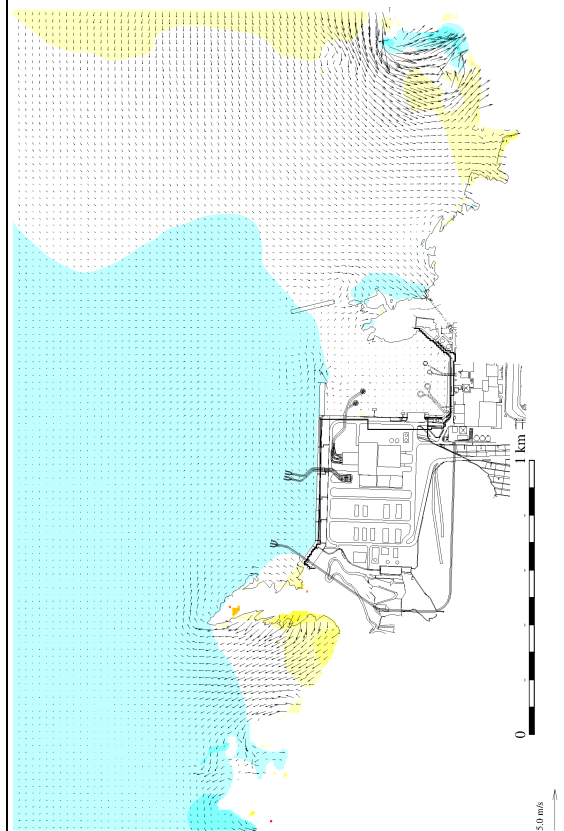
209分

209分30秒

発電所周辺海域（防波堤有り）

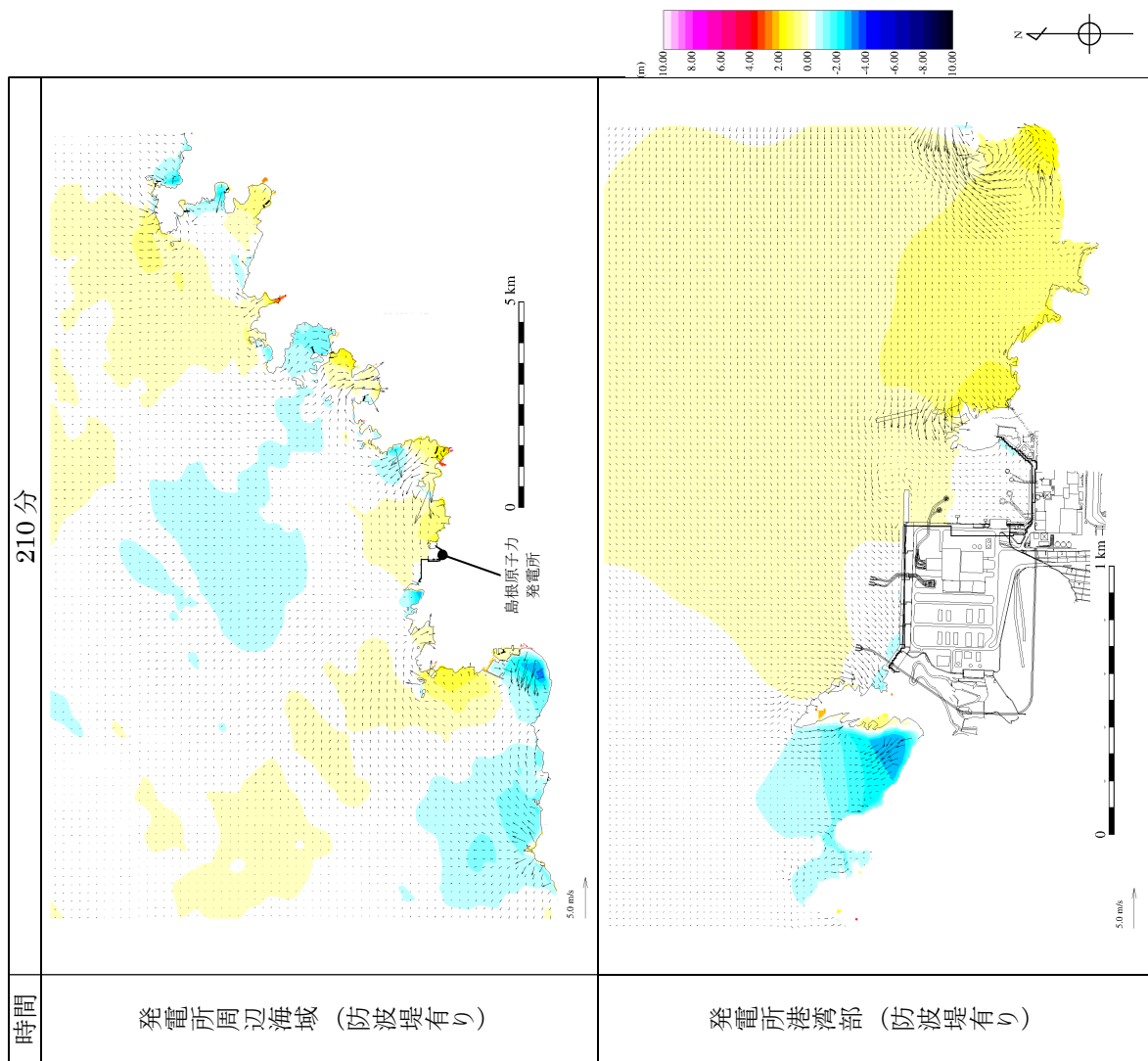


発電所港灣部（防波堤有り）

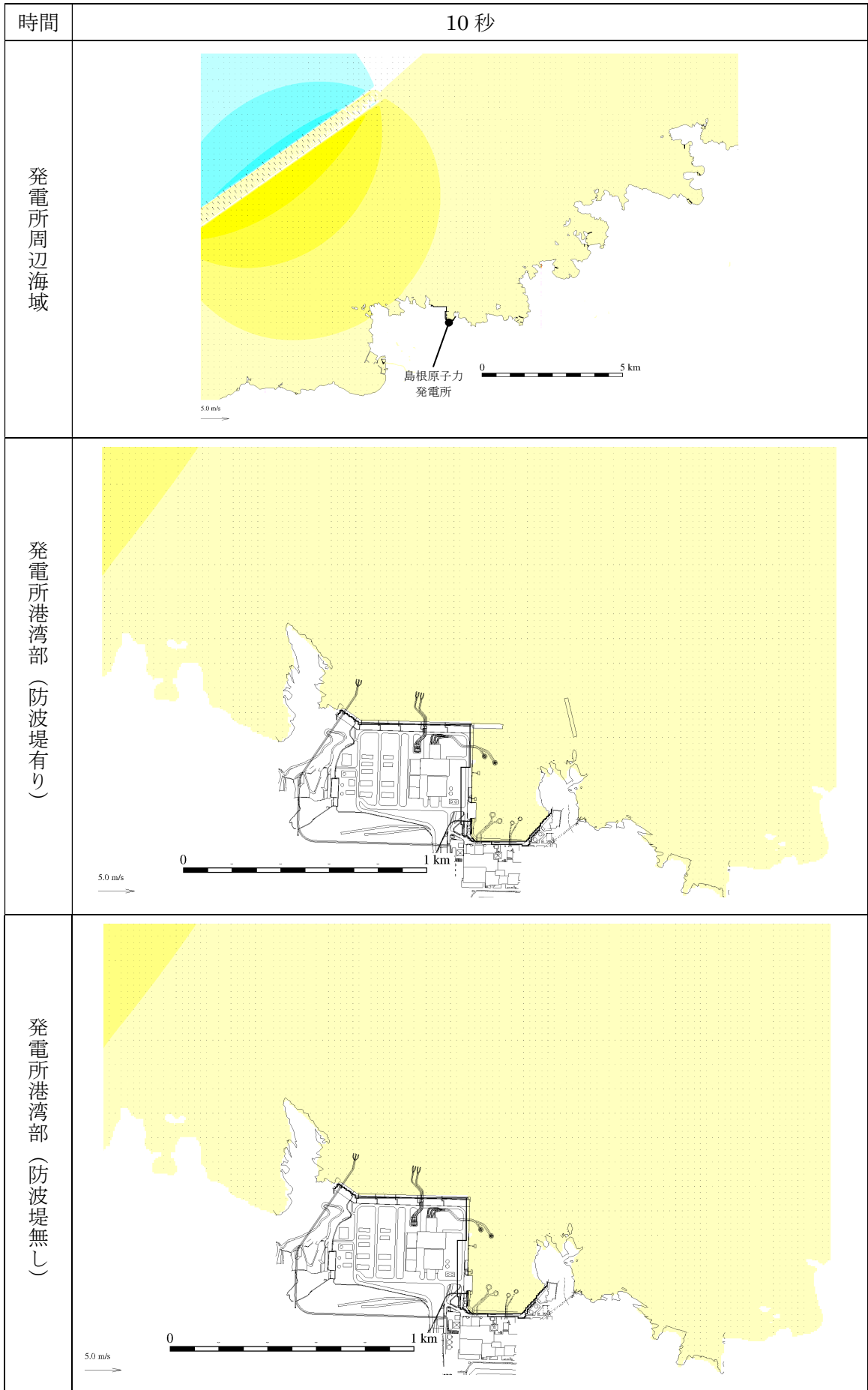


第2.5-13-3 図(40) 基準津波3の水位変動・流向ベクトル

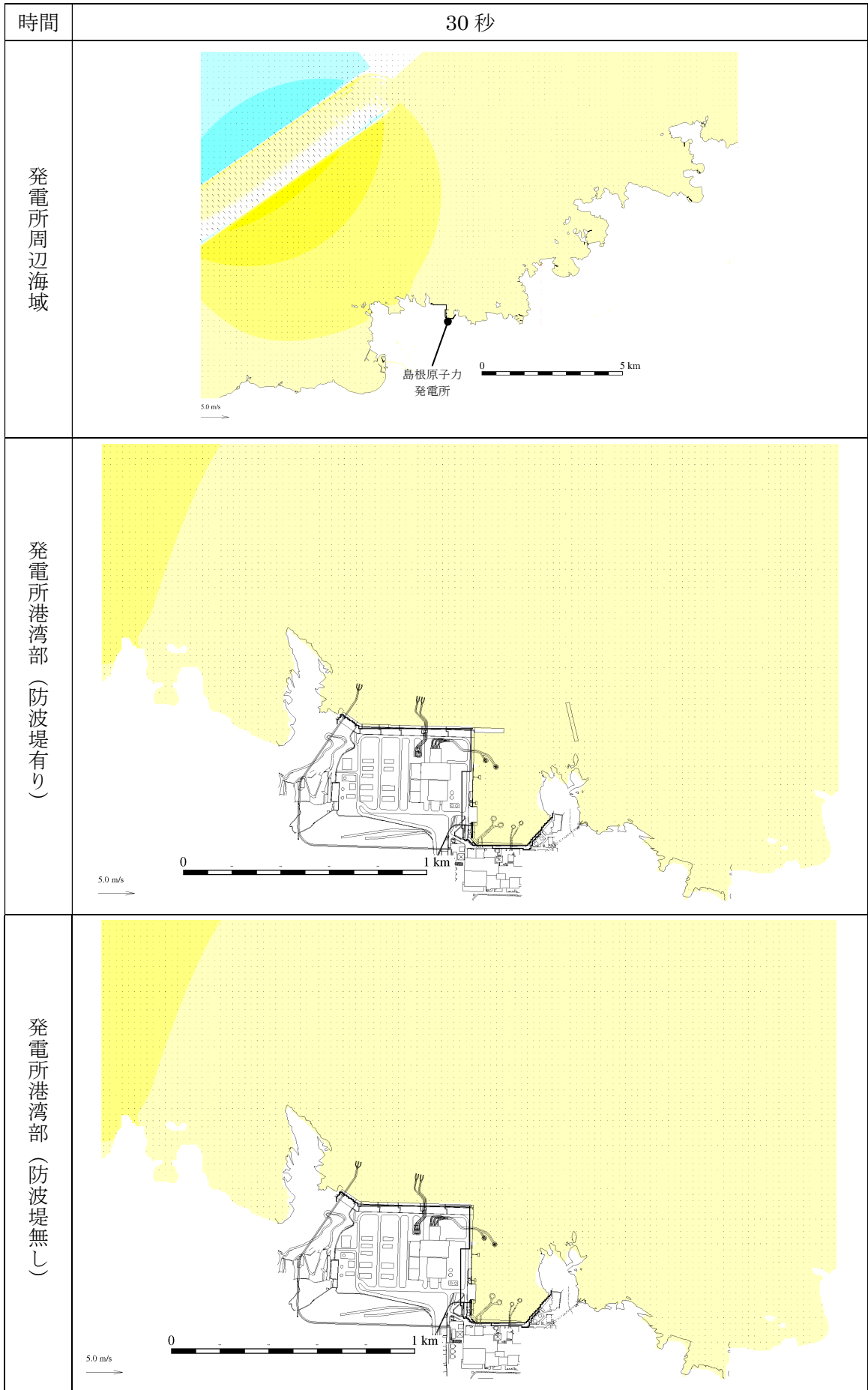




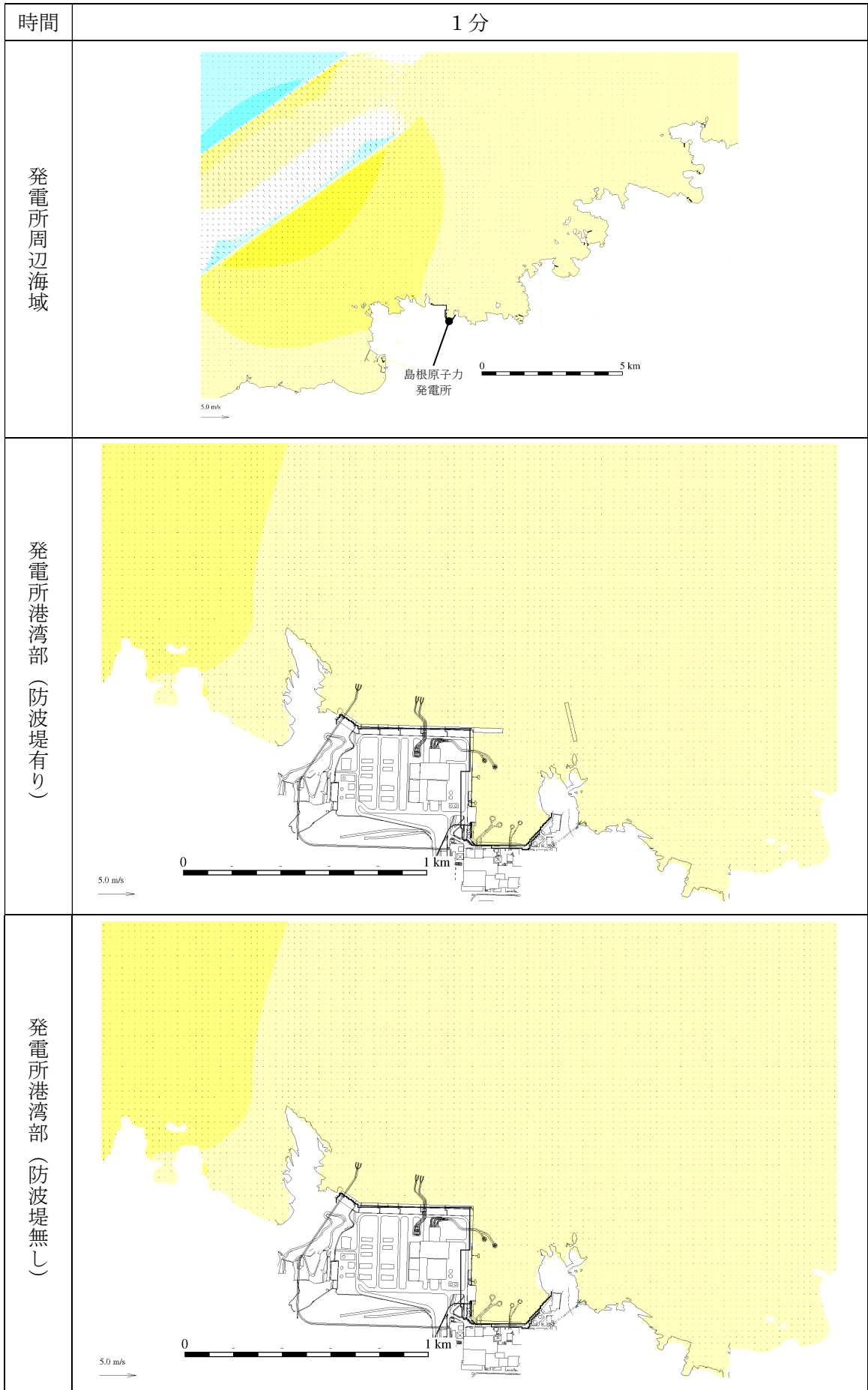
第 2.5-13-3 図(41) 基準津波 3 の水位変動・流向ベクトル



第 2.5-13-4 図(1) 基準津波 4 の水位変動・流向ベクトル

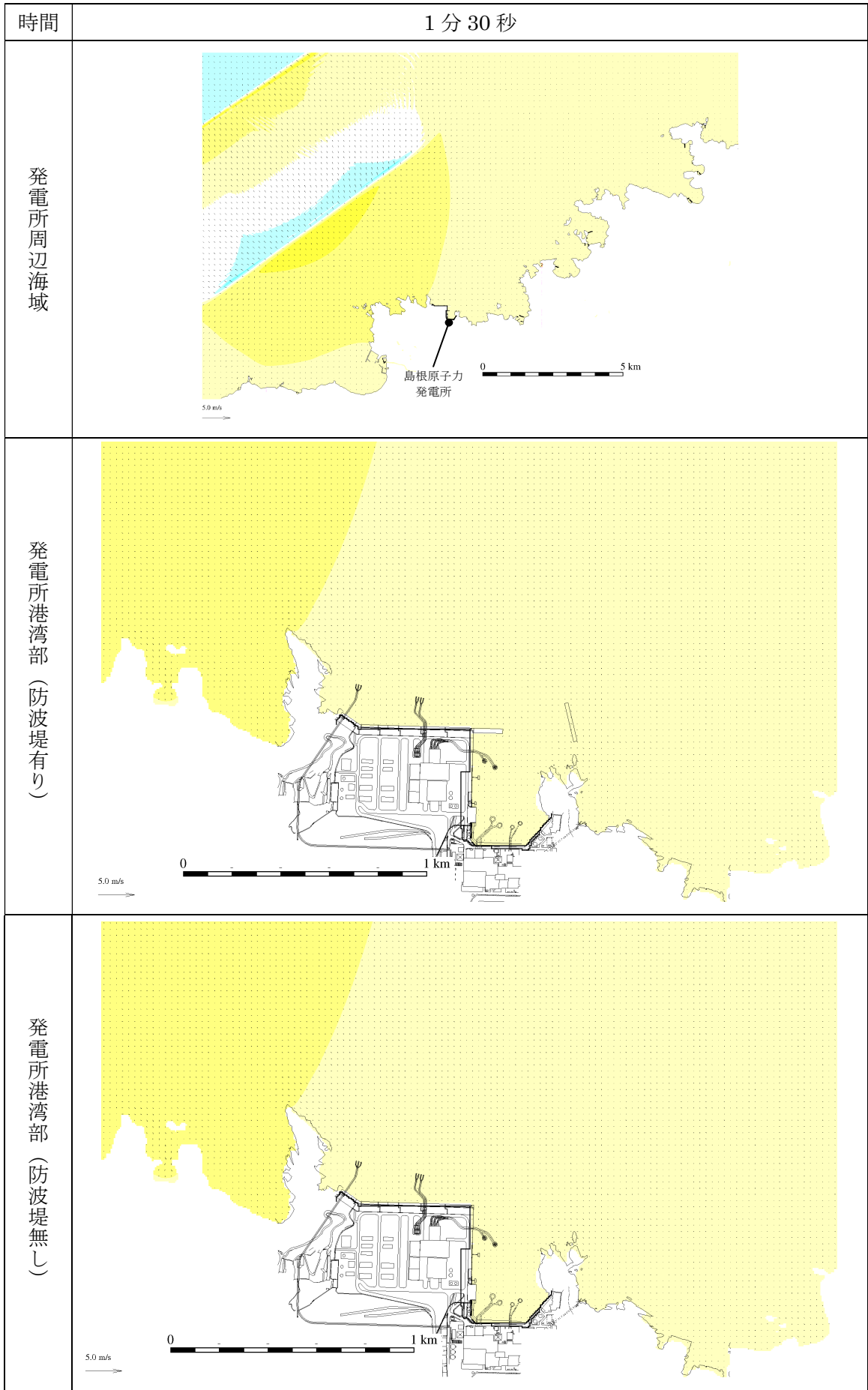


第 2.5-13-4 図(2) 基準津波 4 の水位変動・流向ベクトル

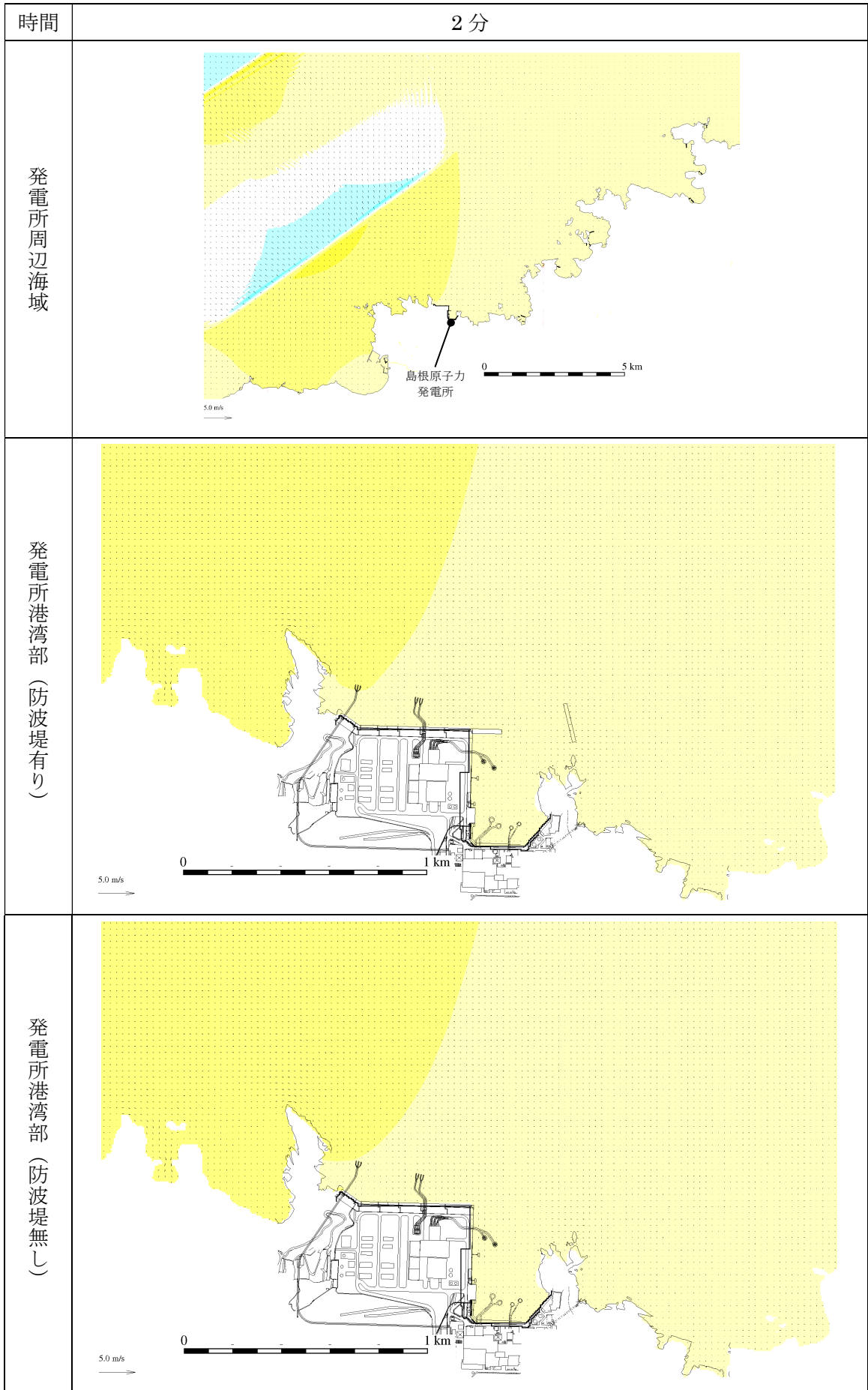


第 2.5-13-4 図(3) 基準津波 4 の水位変動・流向ベクトル

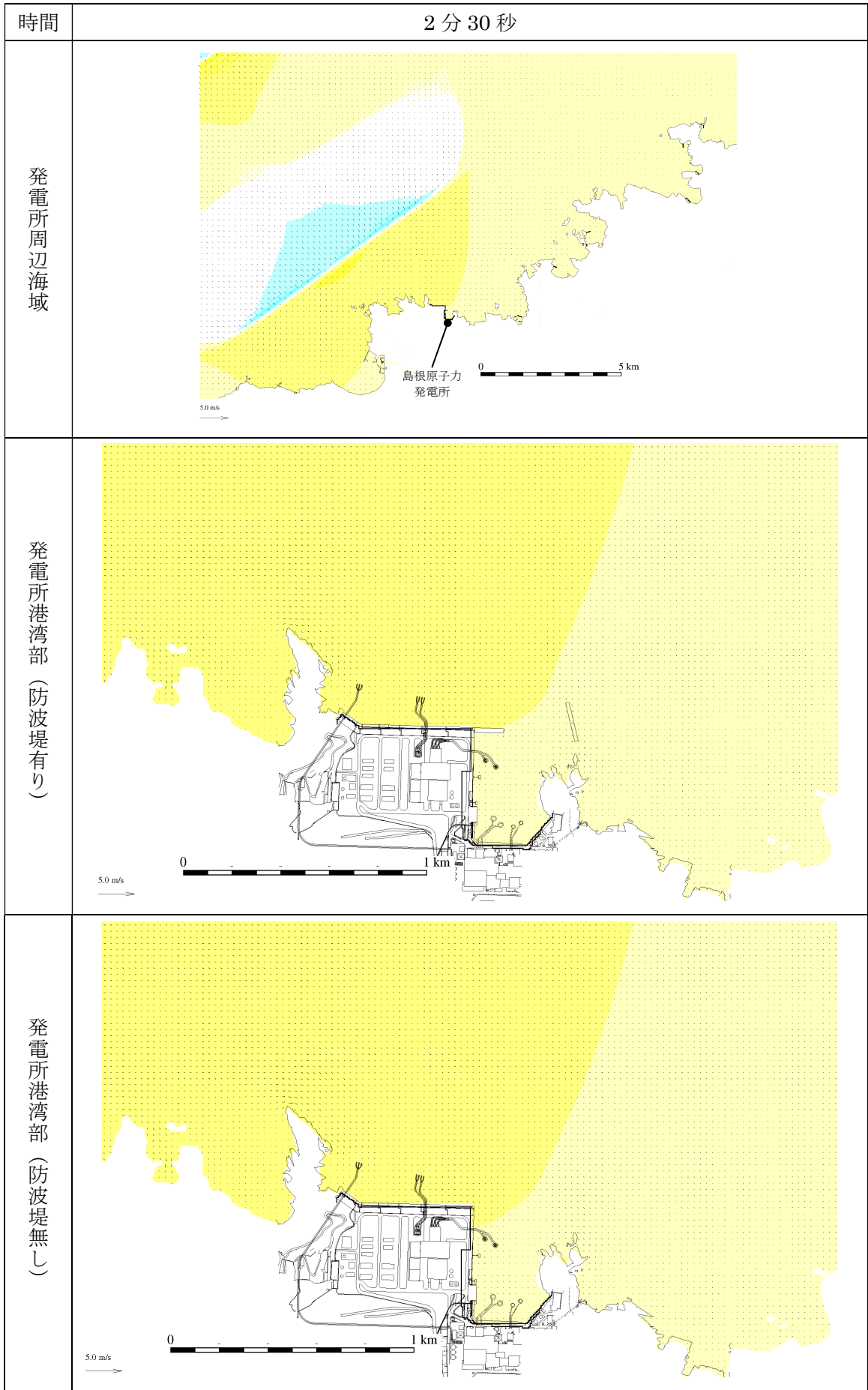




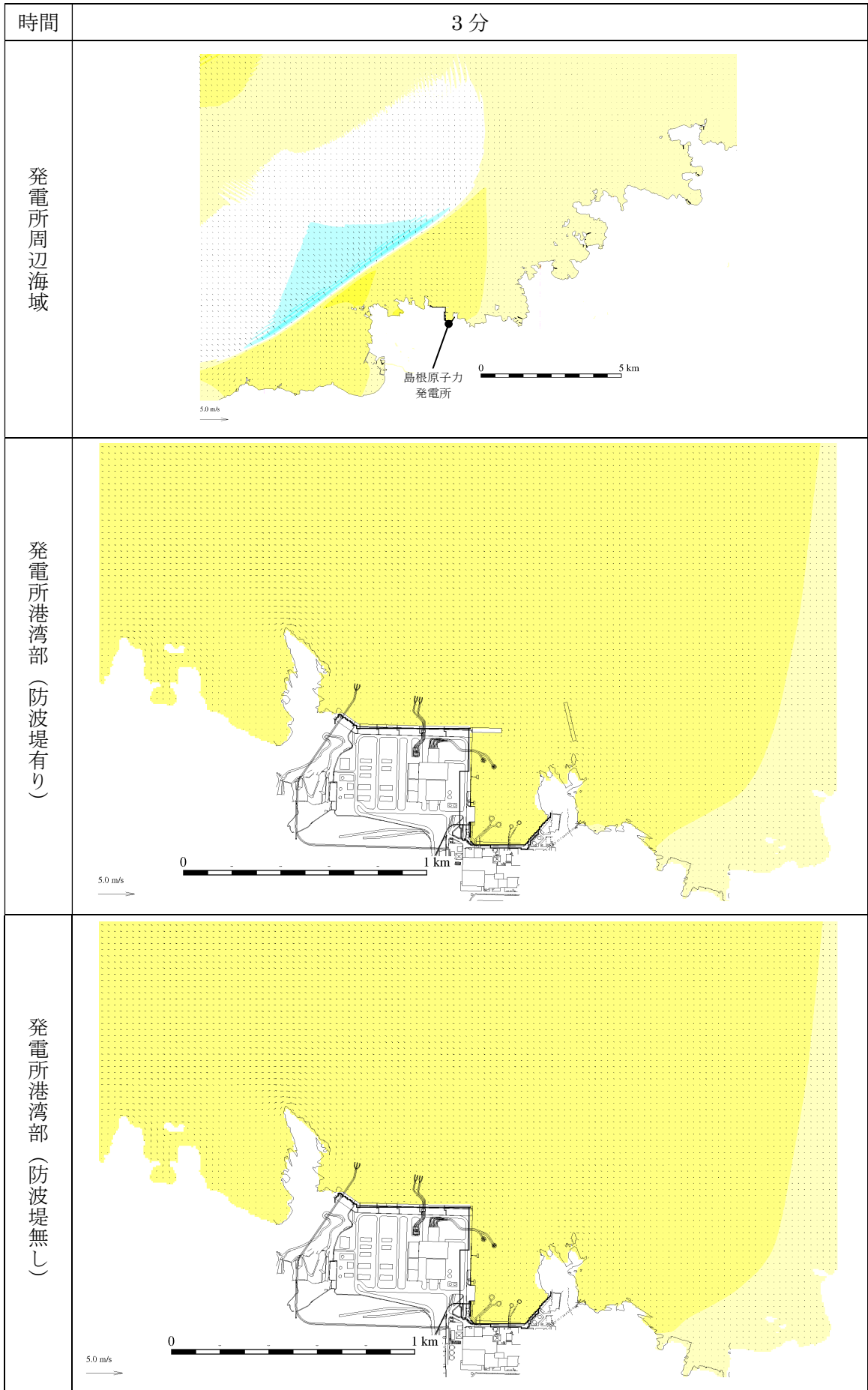
第 2.5-13-4 図(4) 基準津波 4 の水位変動・流向ベクトル



第 2.5-13-4 図(5) 基準津波 4 の水位変動・流向ベクトル

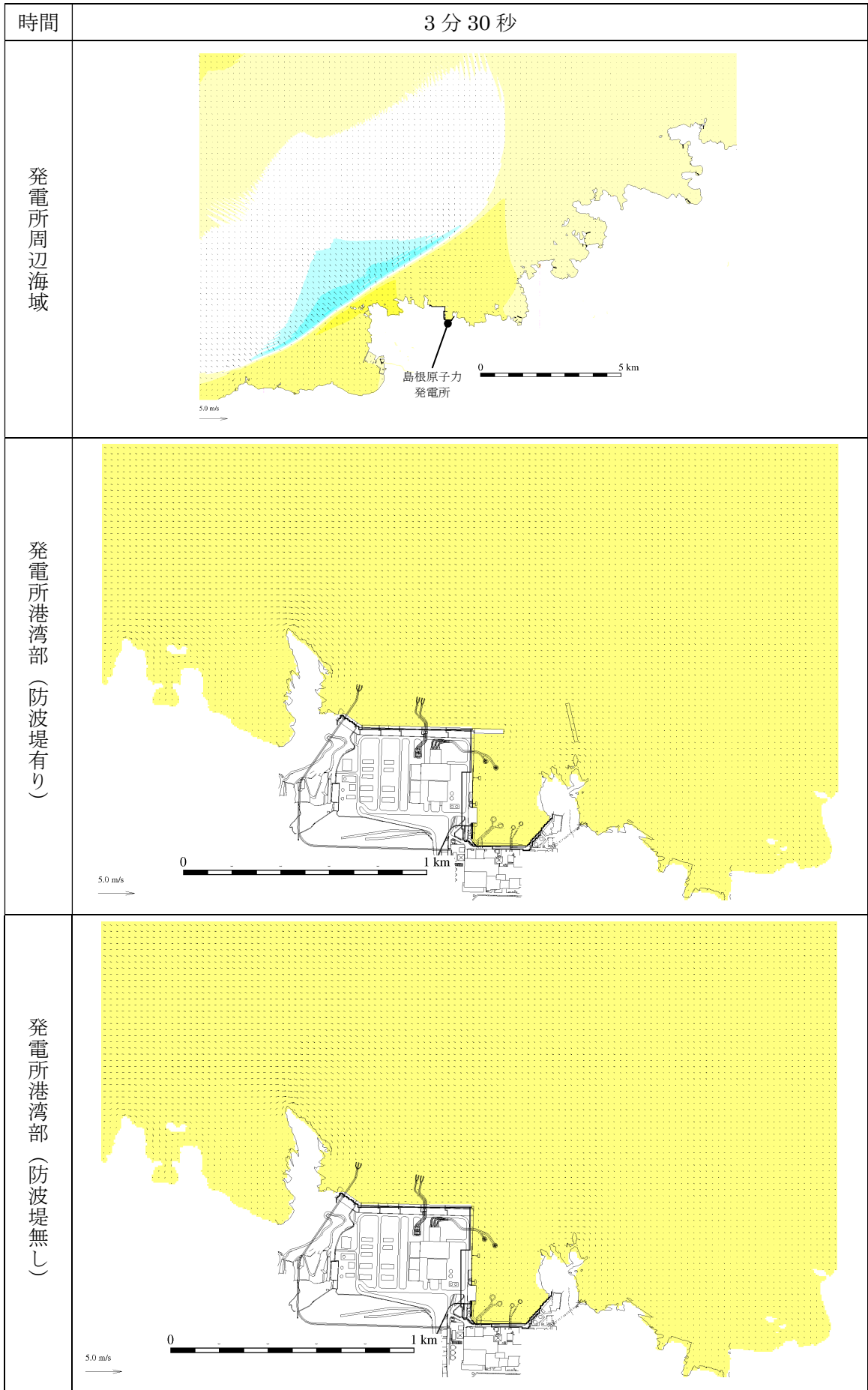


第 2.5-13-4 図(6) 基準津波 4 の水位変動・流向ベクトル

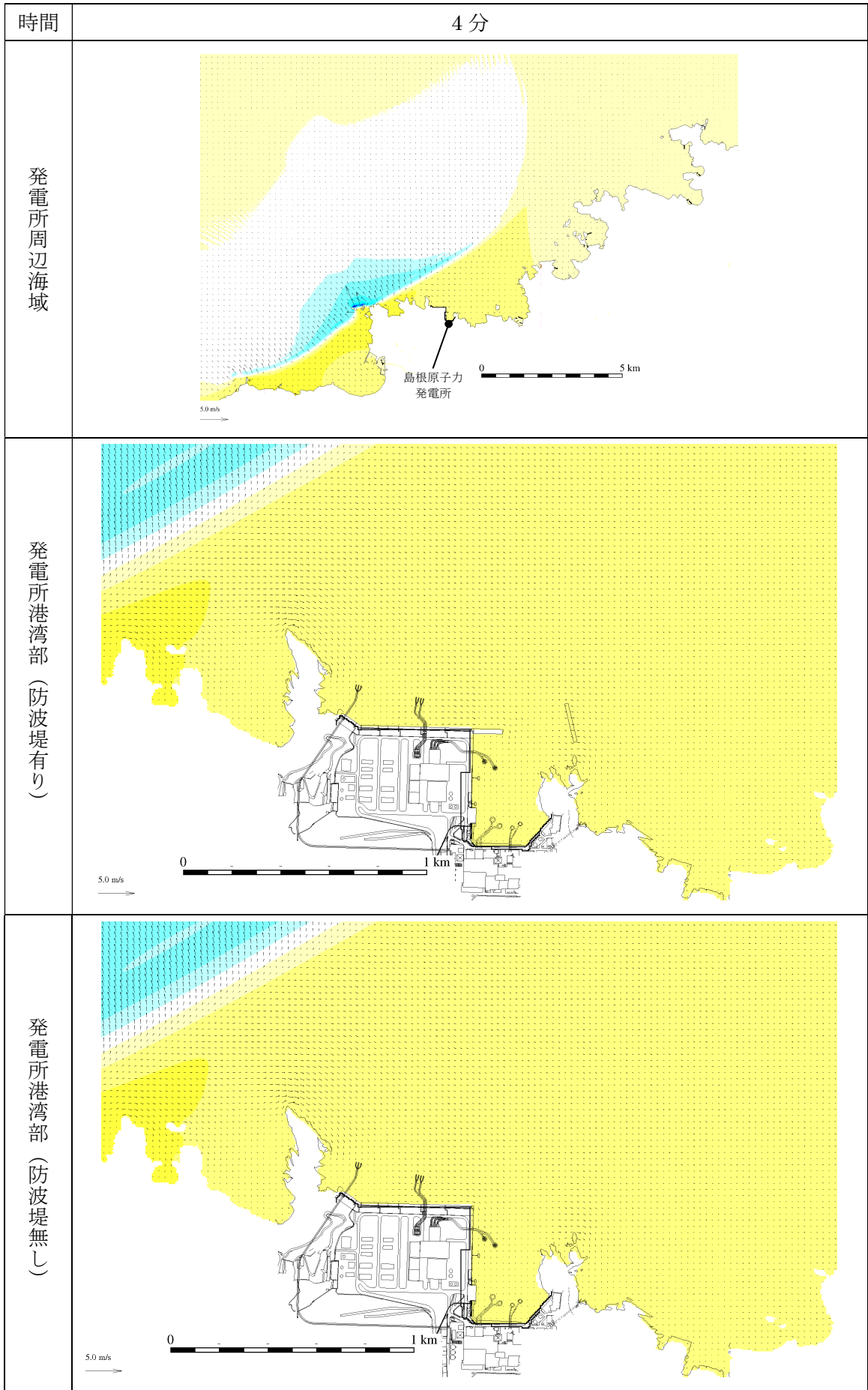


第 2.5-13-4 図(7) 基準津波 4 の水位変動・流向ベクトル

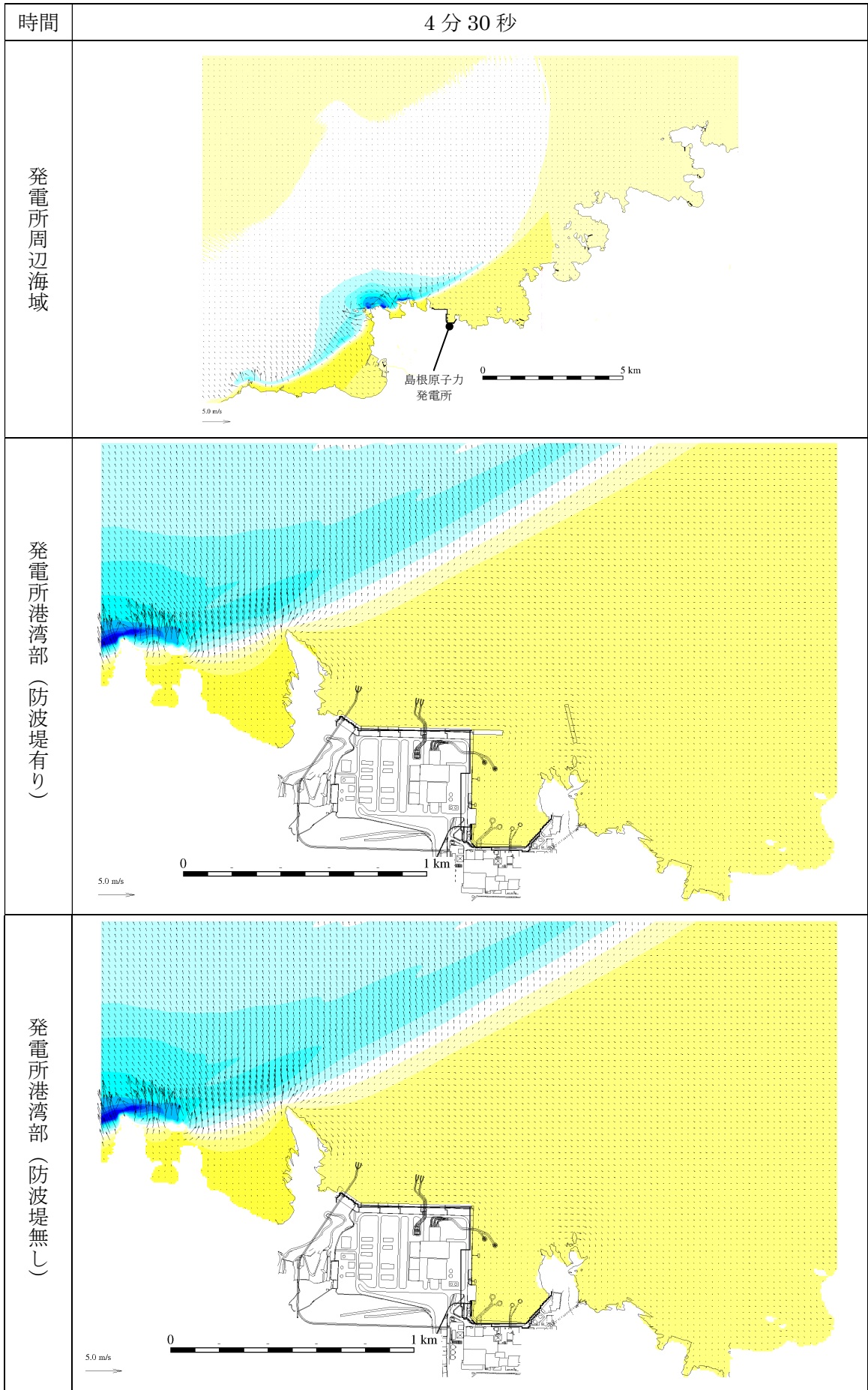




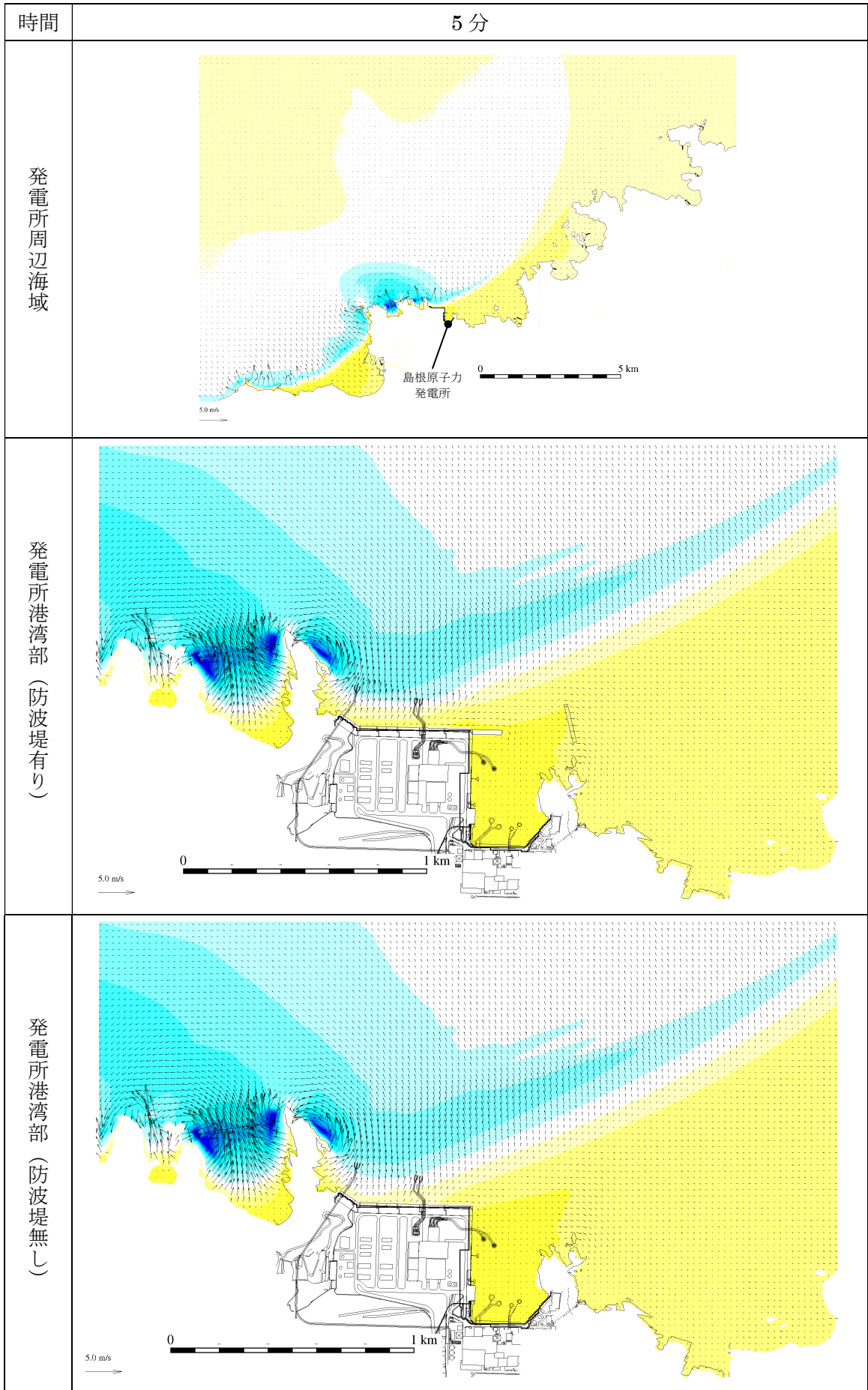
第 2.5-13-4 図(8) 基準津波 4 の水位変動・流向ベクトル



第 2.5-13-4 図(9) 基準津波 4 の水位変動・流向ベクトル

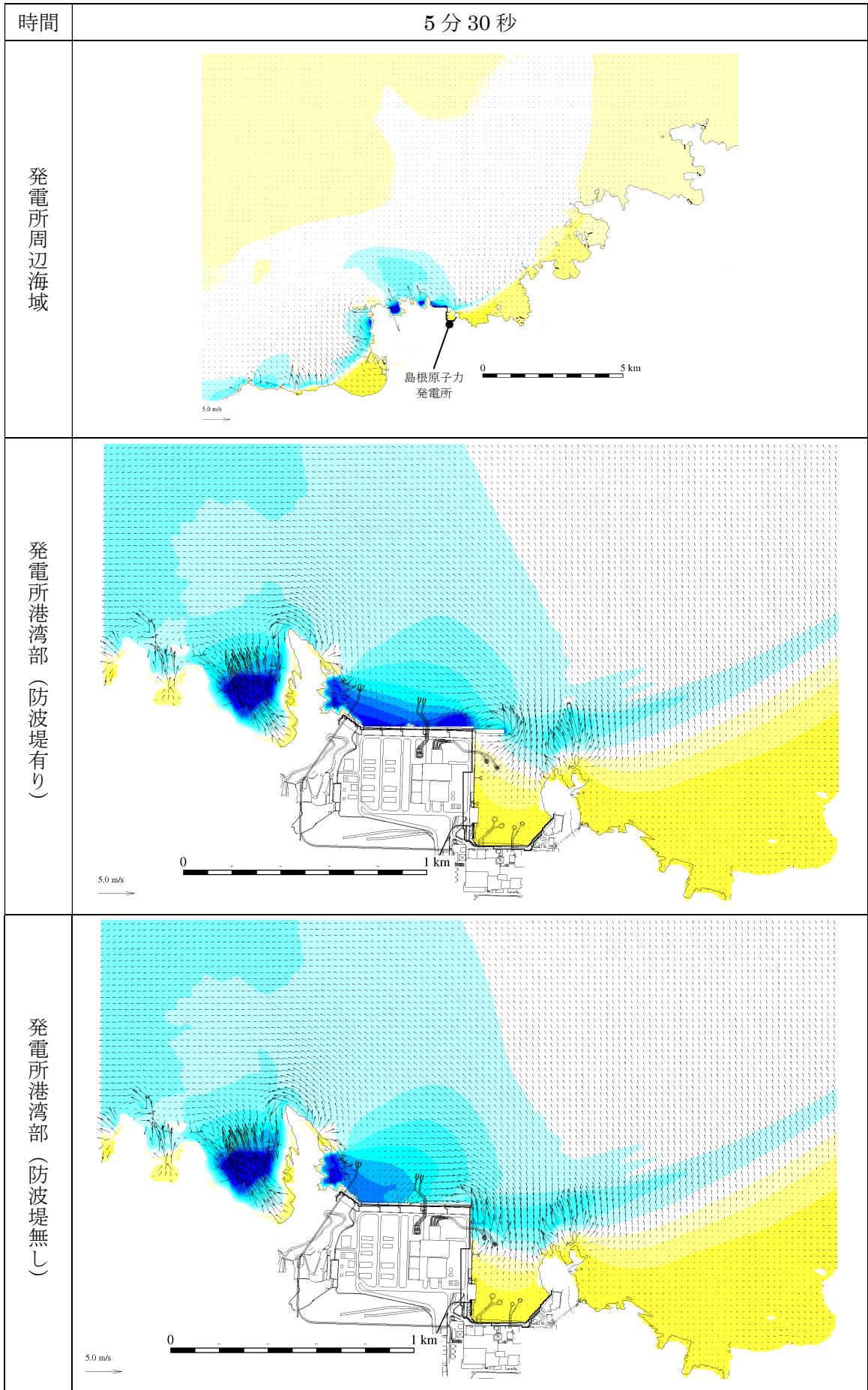


第 2.5-13-4 図(10) 基準津波 4 の水位変動・流向ベクトル

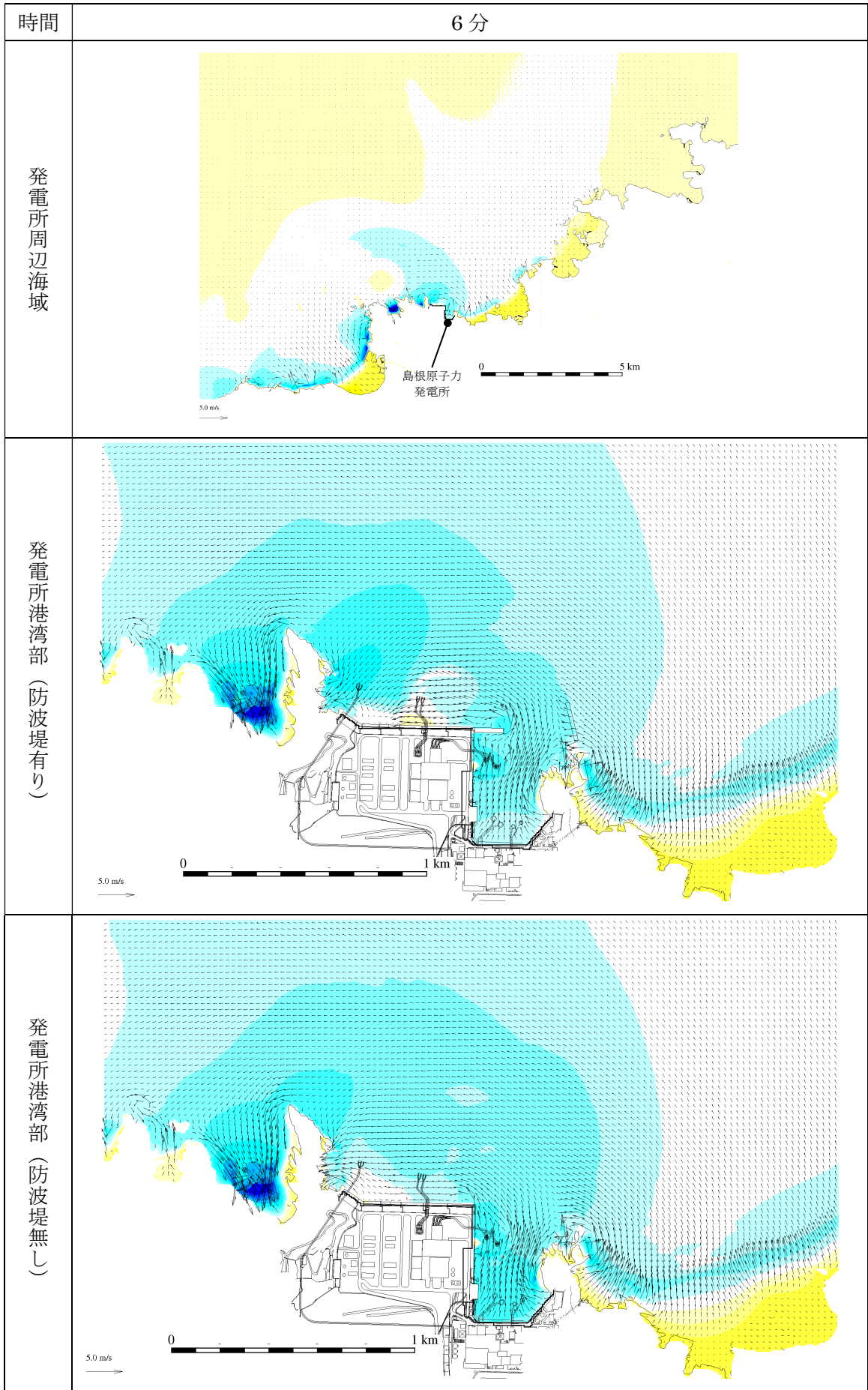


第 2.5-13-4 図(11) 基準津波 4 の水位変動・流向ベクトル

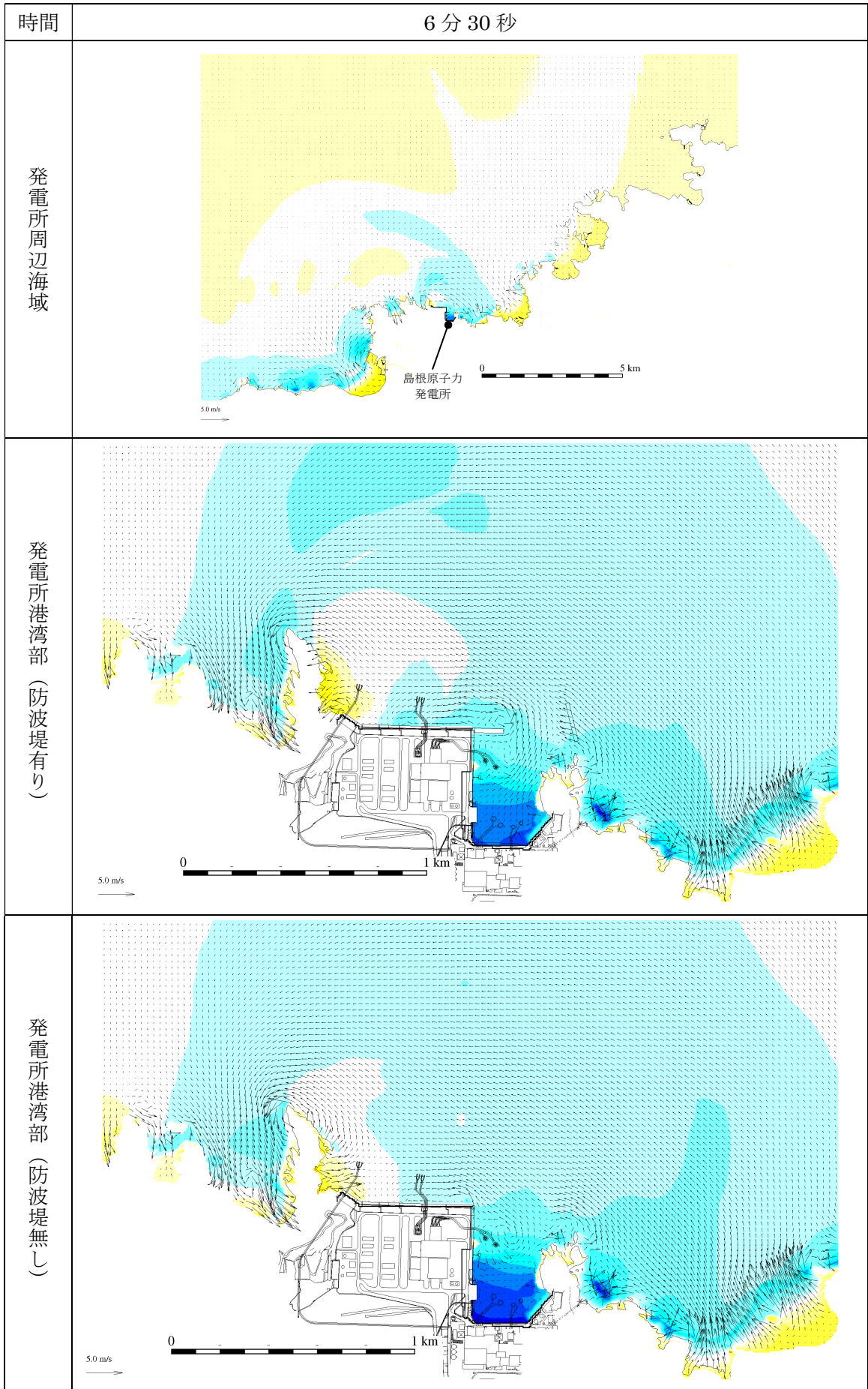




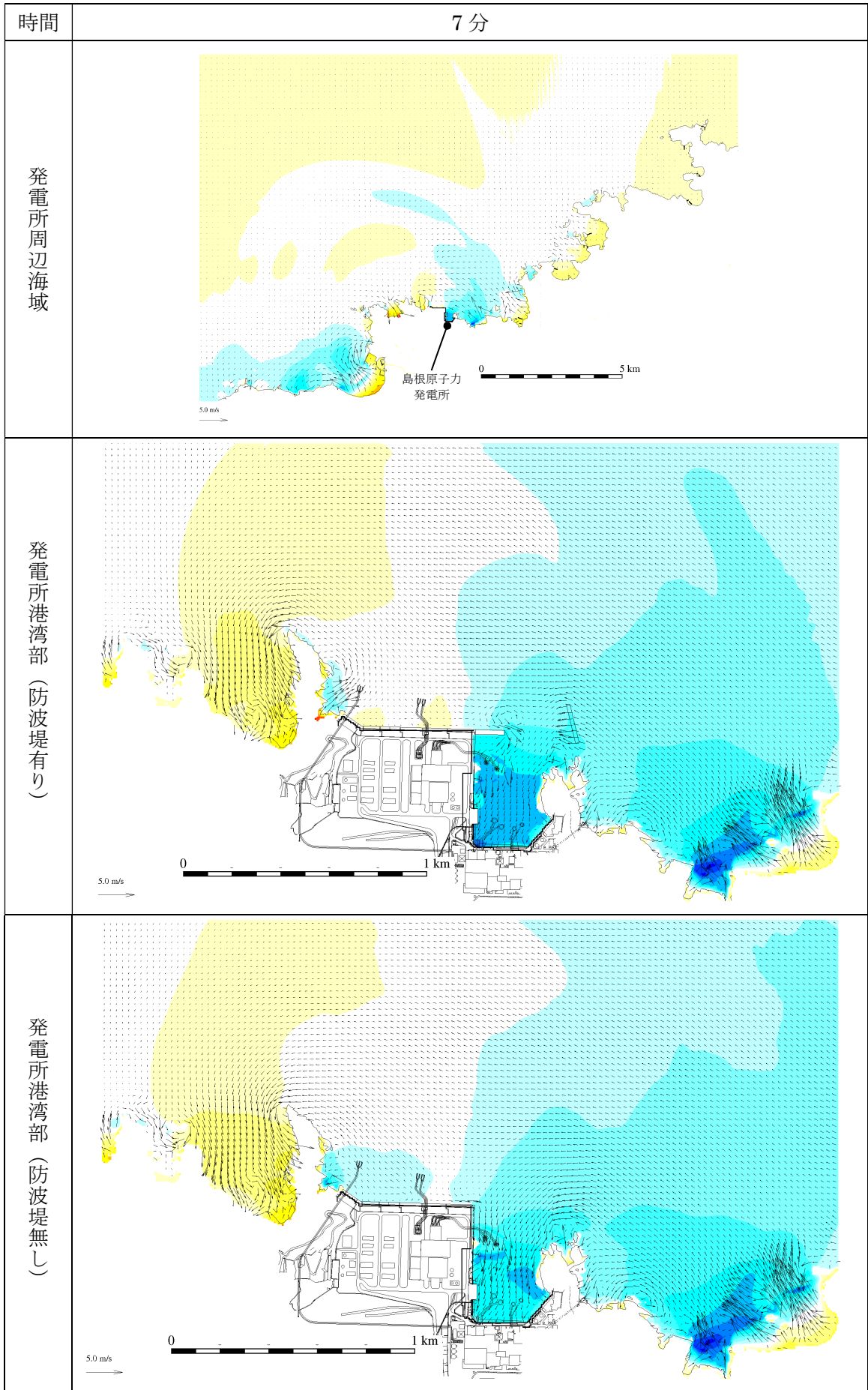
第 2.5-13-4 図(12) 基準津波 4 の水位変動・流向ベクトル



第 2.5-13-4 図(13) 基準津波 4 の水位変動・流向ベクトル

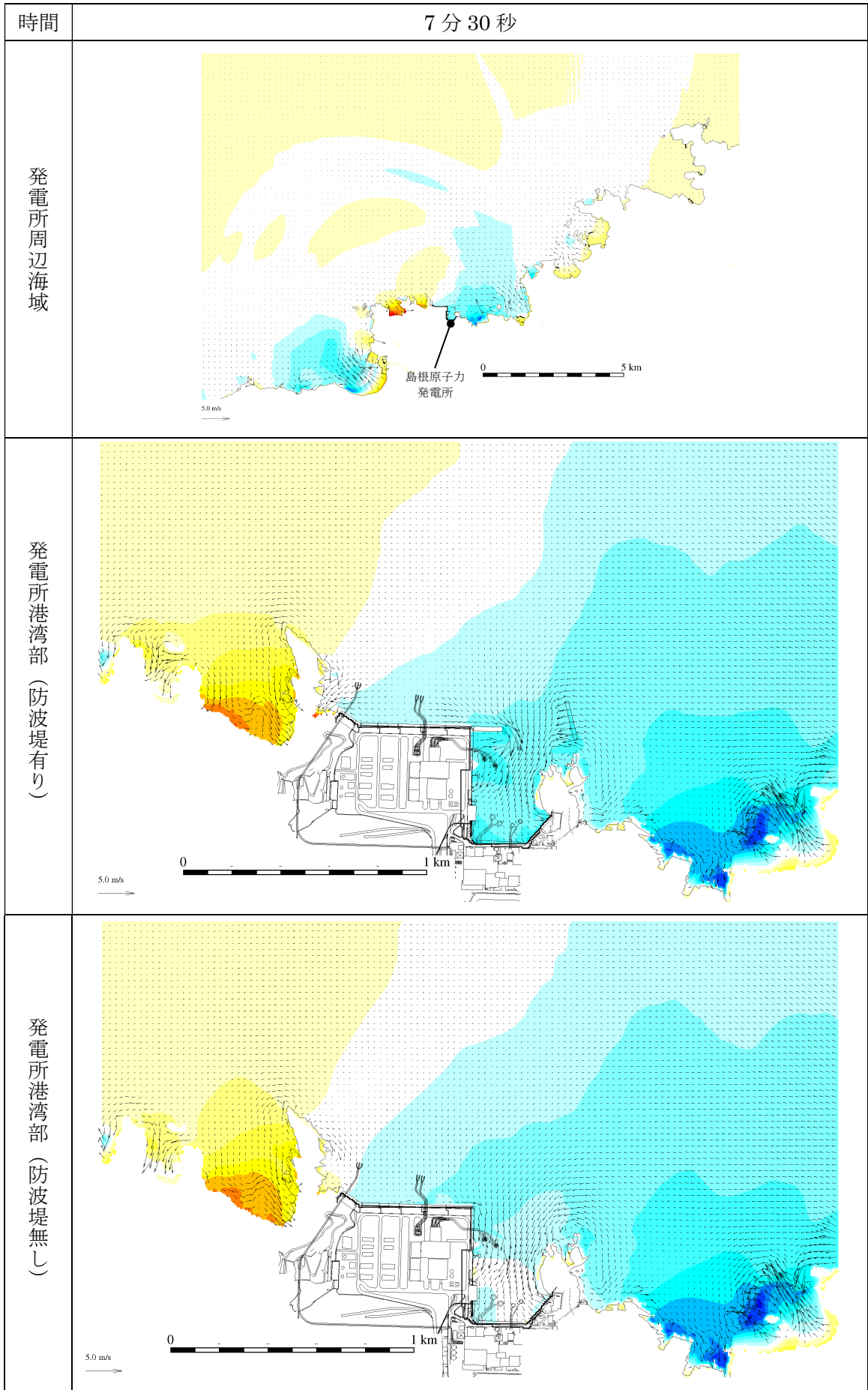


第 2.5-13-4 図(14) 基準津波 4 の水位変動・流向ベクトル

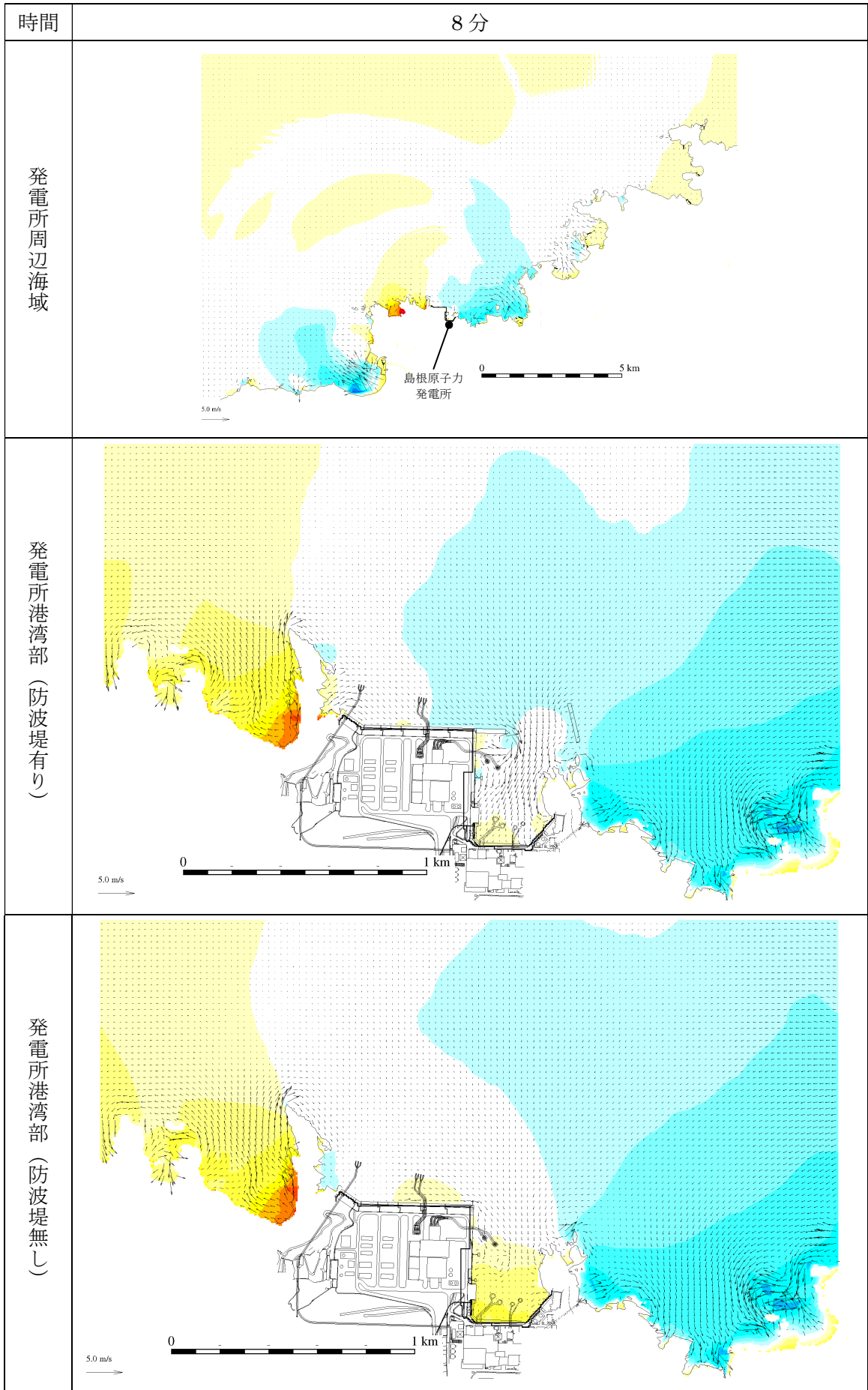


第 2. 5-13-4 図 (15) 基準津波 4 の水位変動・流向ベクトル

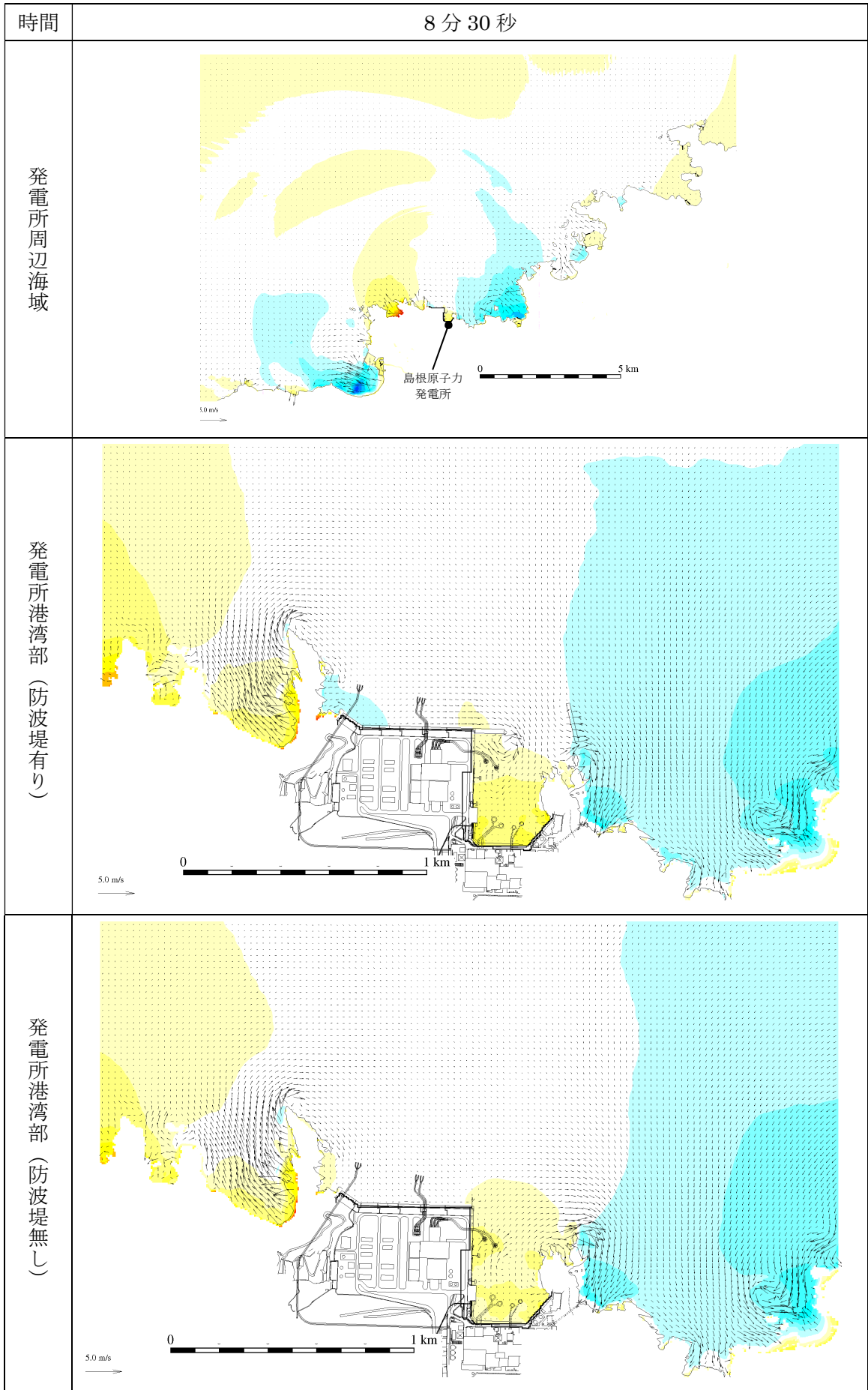




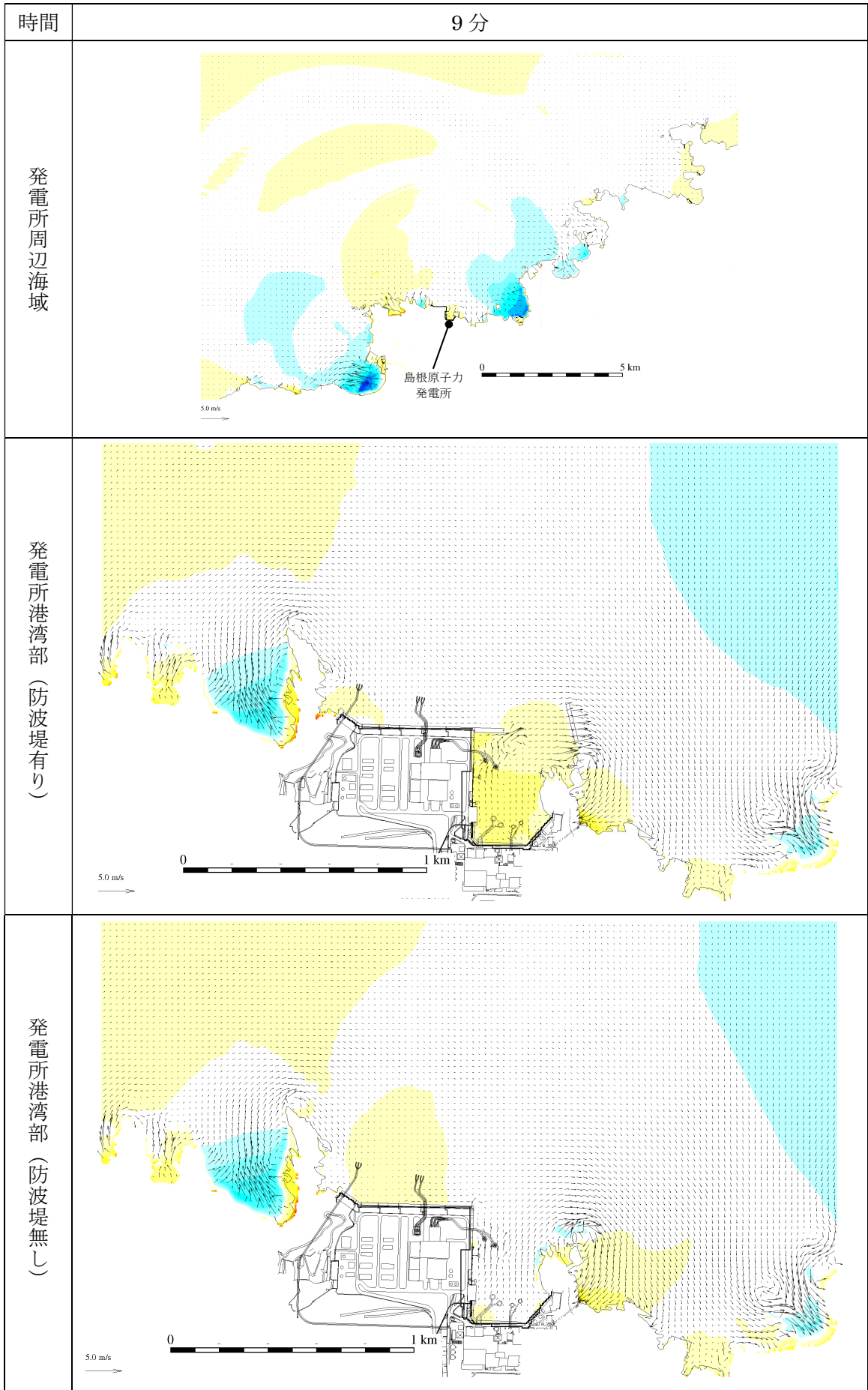
第 2. 5-13-4 図(16) 基準津波 4 の水位変動・流向ベクトル



第 2.5-13-4 図(17) 基準津波 4 の水位変動・流向ベクトル

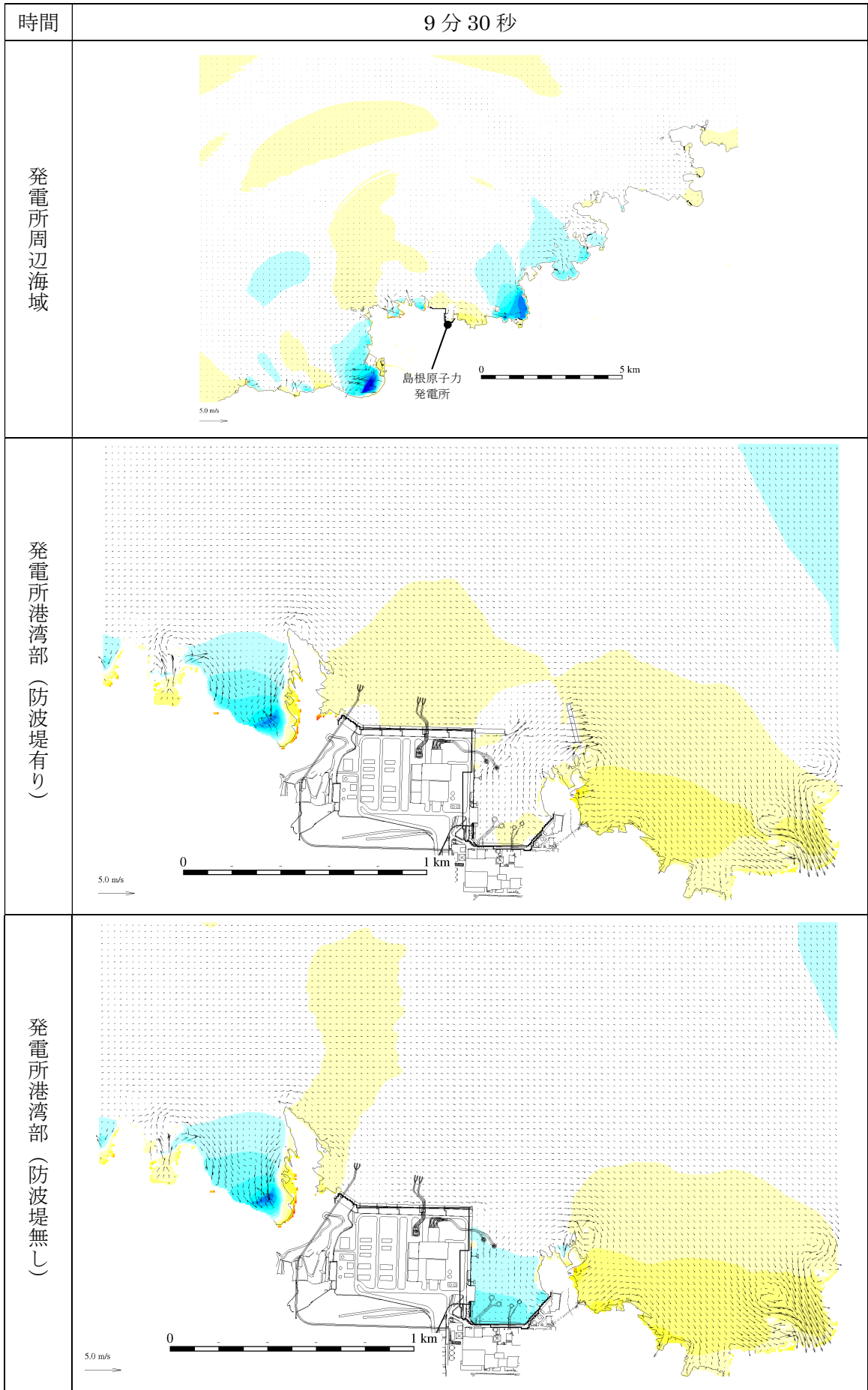


第 2.5-13-4 図(18) 基準津波 4 の水位変動・流向ベクトル

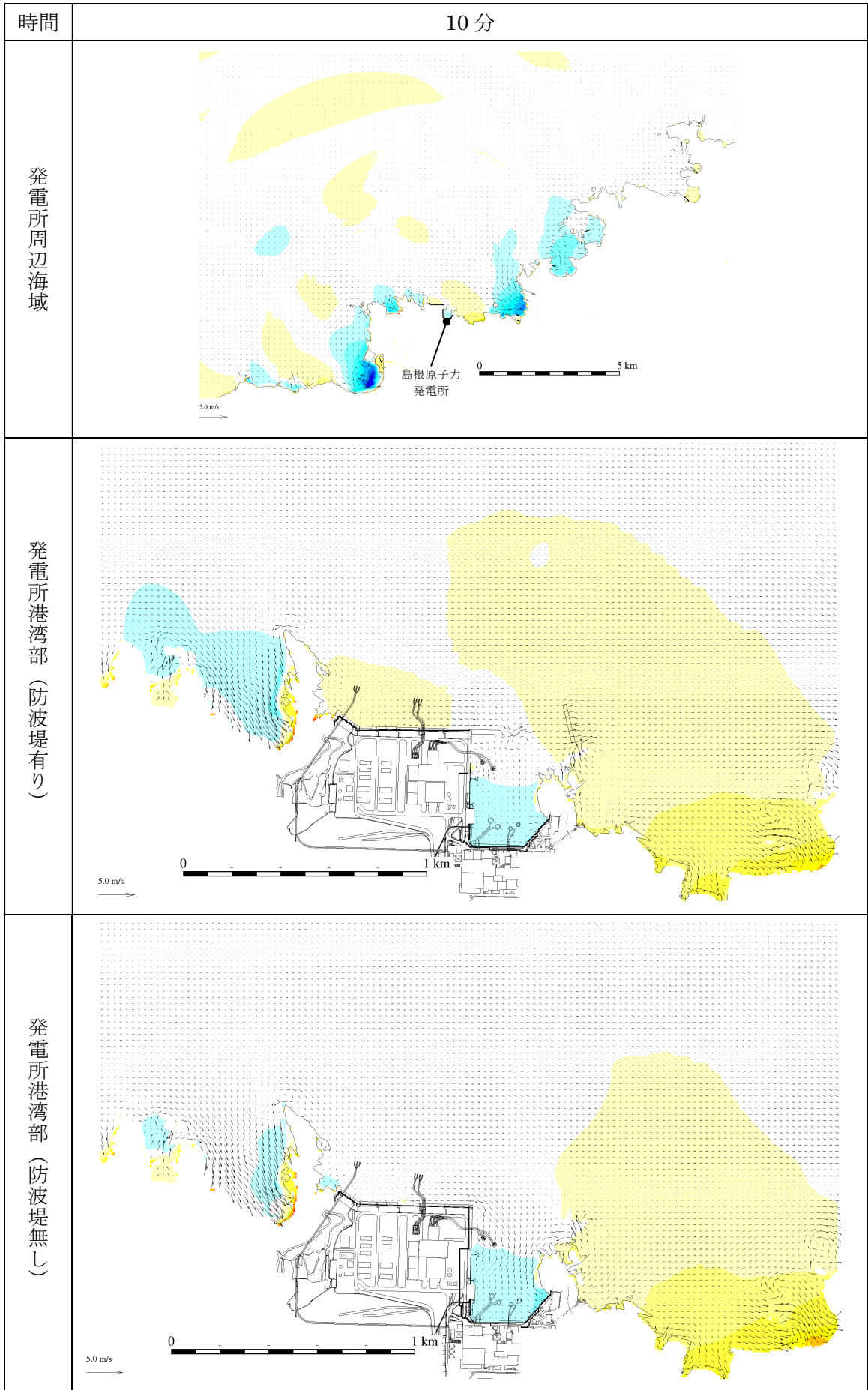


第 2. 5-13-4 図(19) 基準津波 4 の水位変動・流向ベクトル

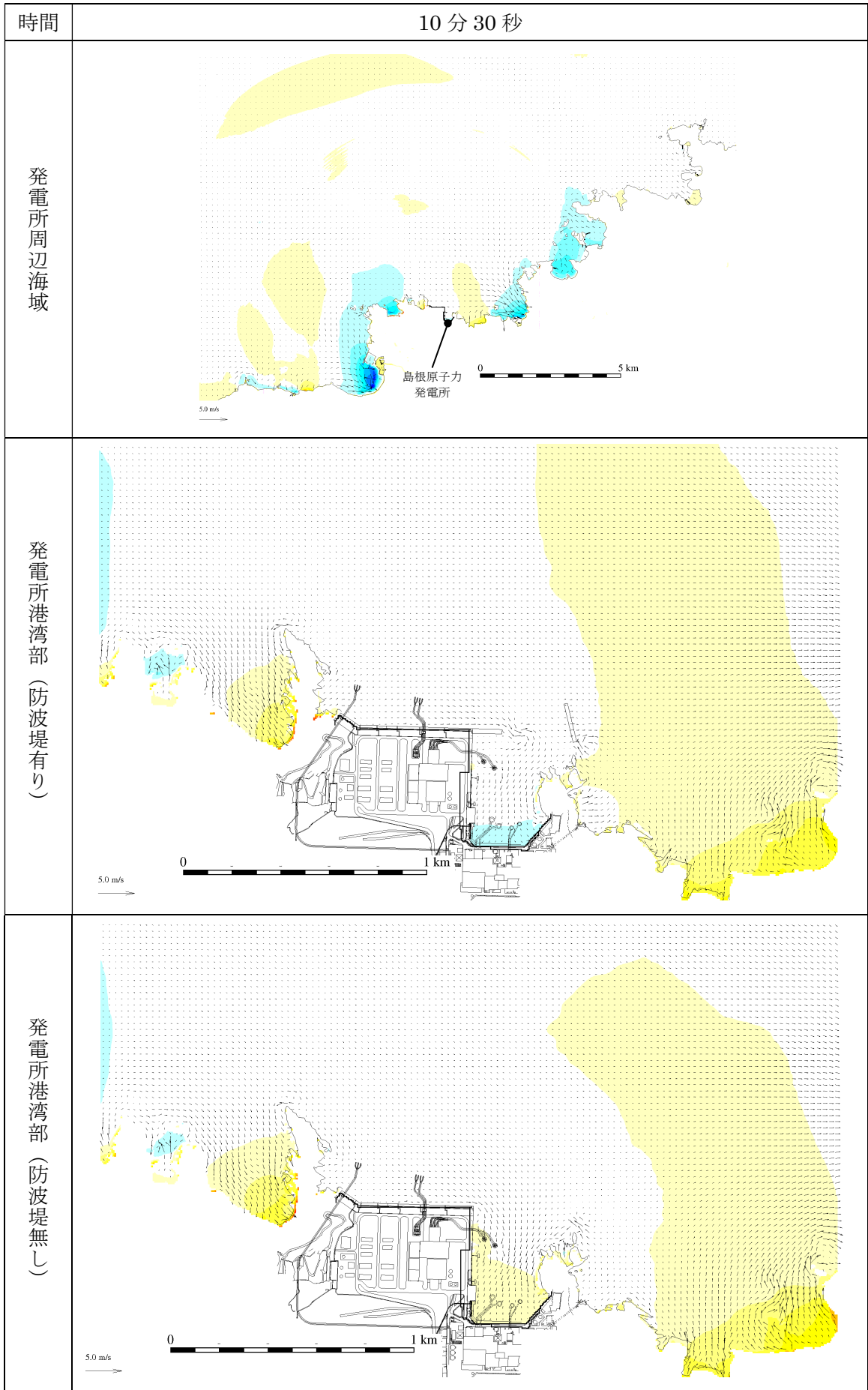




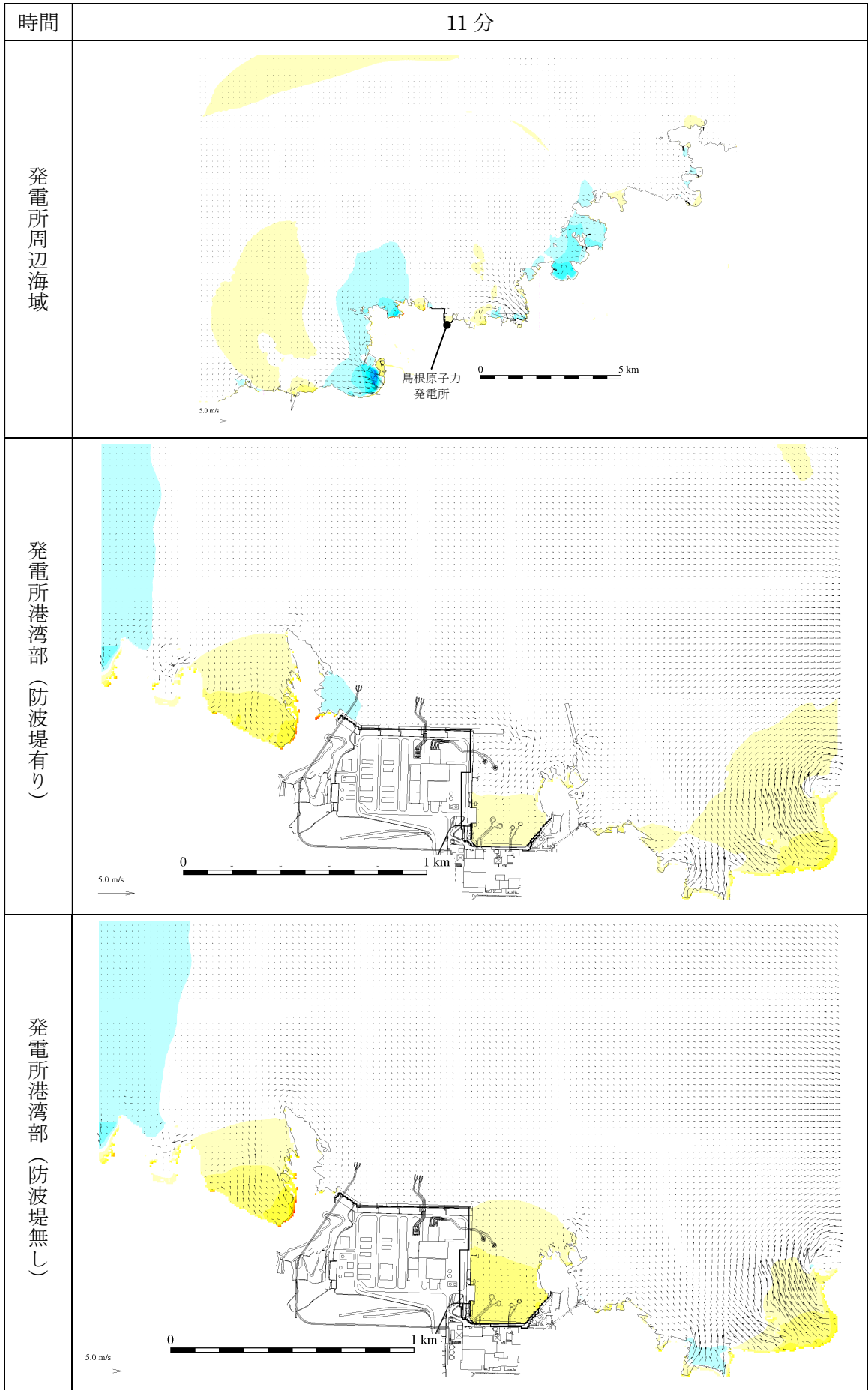
第 2.5-13-4 図(20) 基準津波 4 の水位変動・流向ベクトル



第 2.5-13-4 図(21) 基準津波 4 の水位変動・流向ベクトル

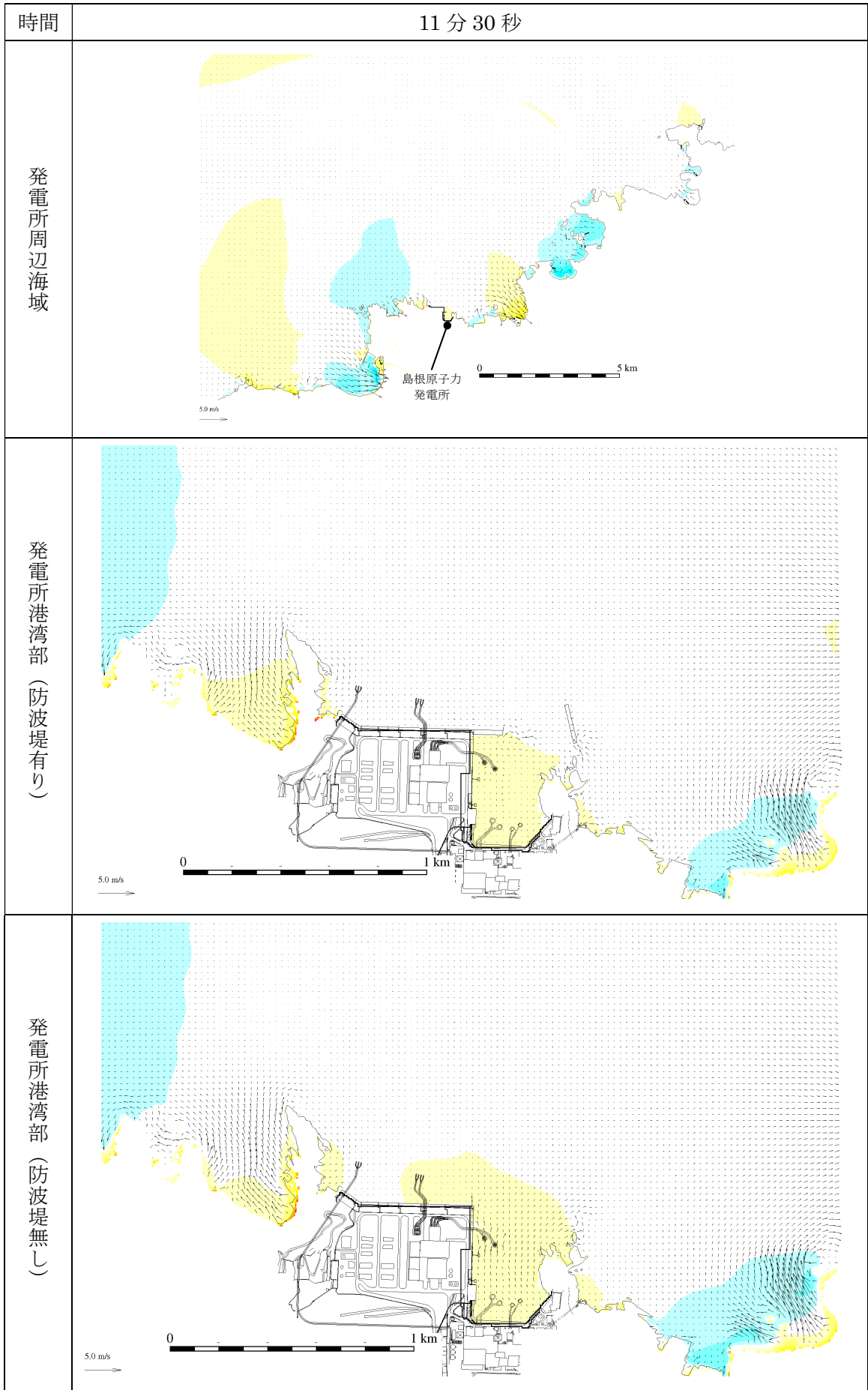


第 2. 5-13-4 図 (22) 基準津波 4 の水位変動・流向ベクトル

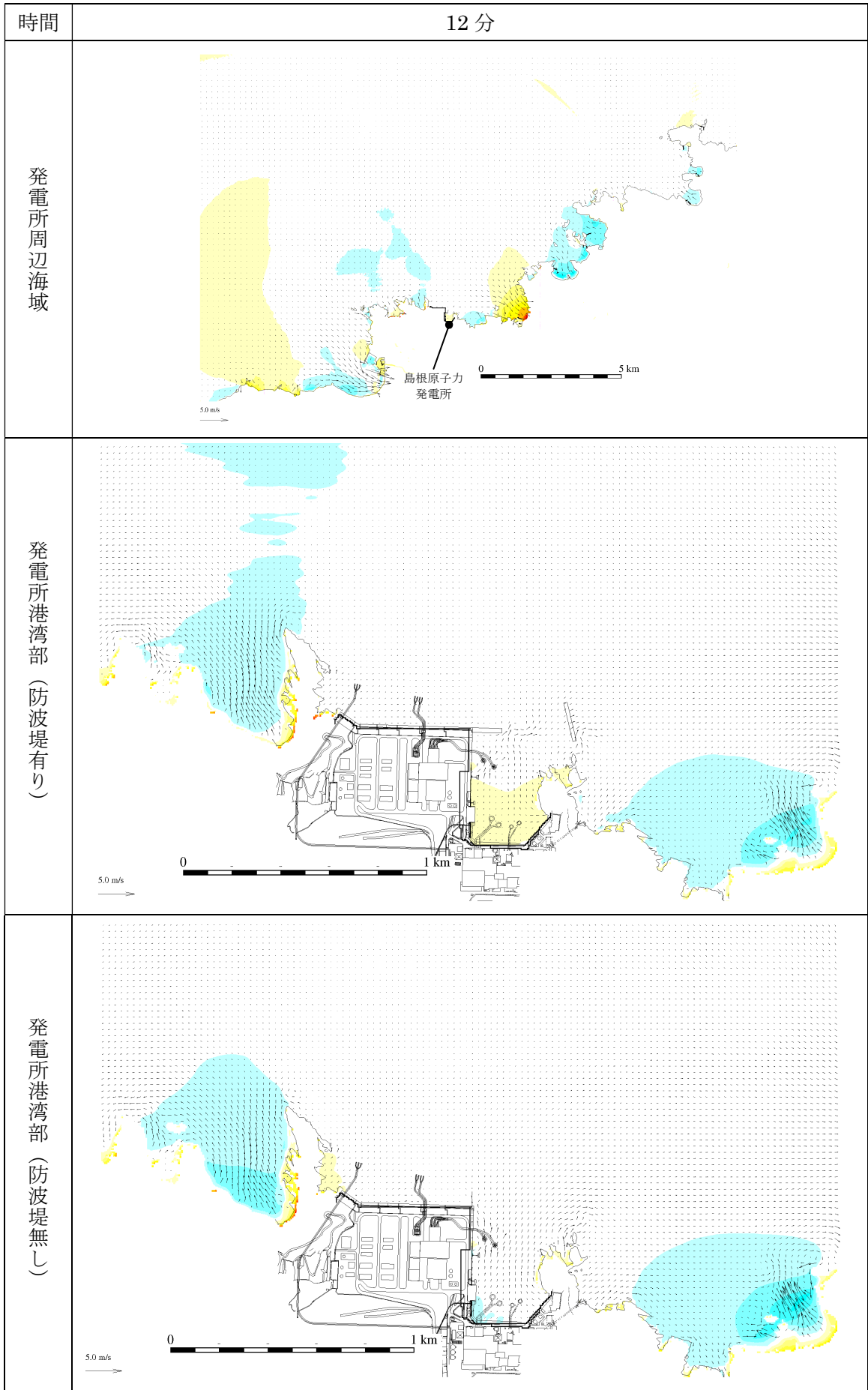


第 2. 5-13-4 図 (23) 基準津波 4 の水位変動・流向ベクトル

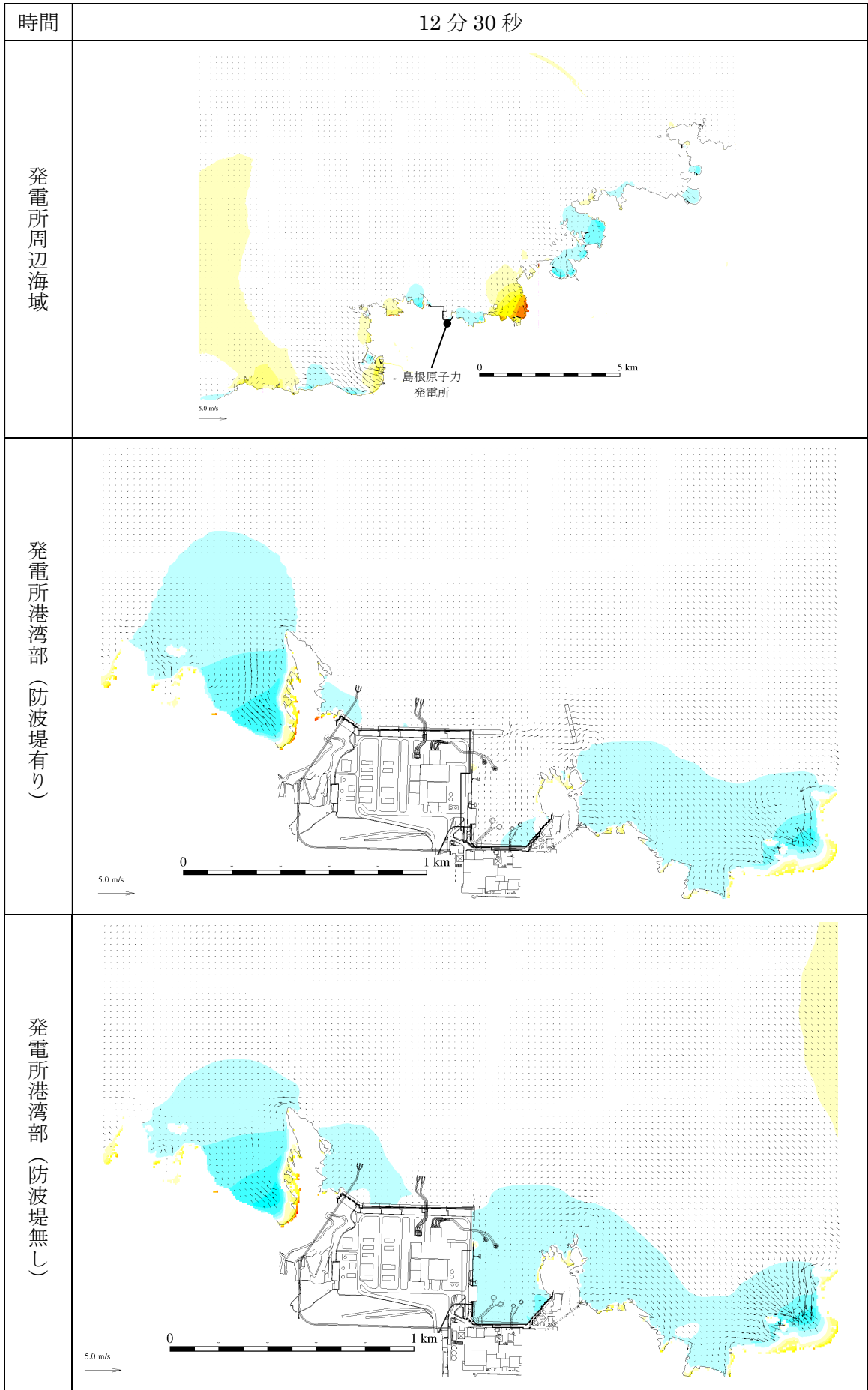




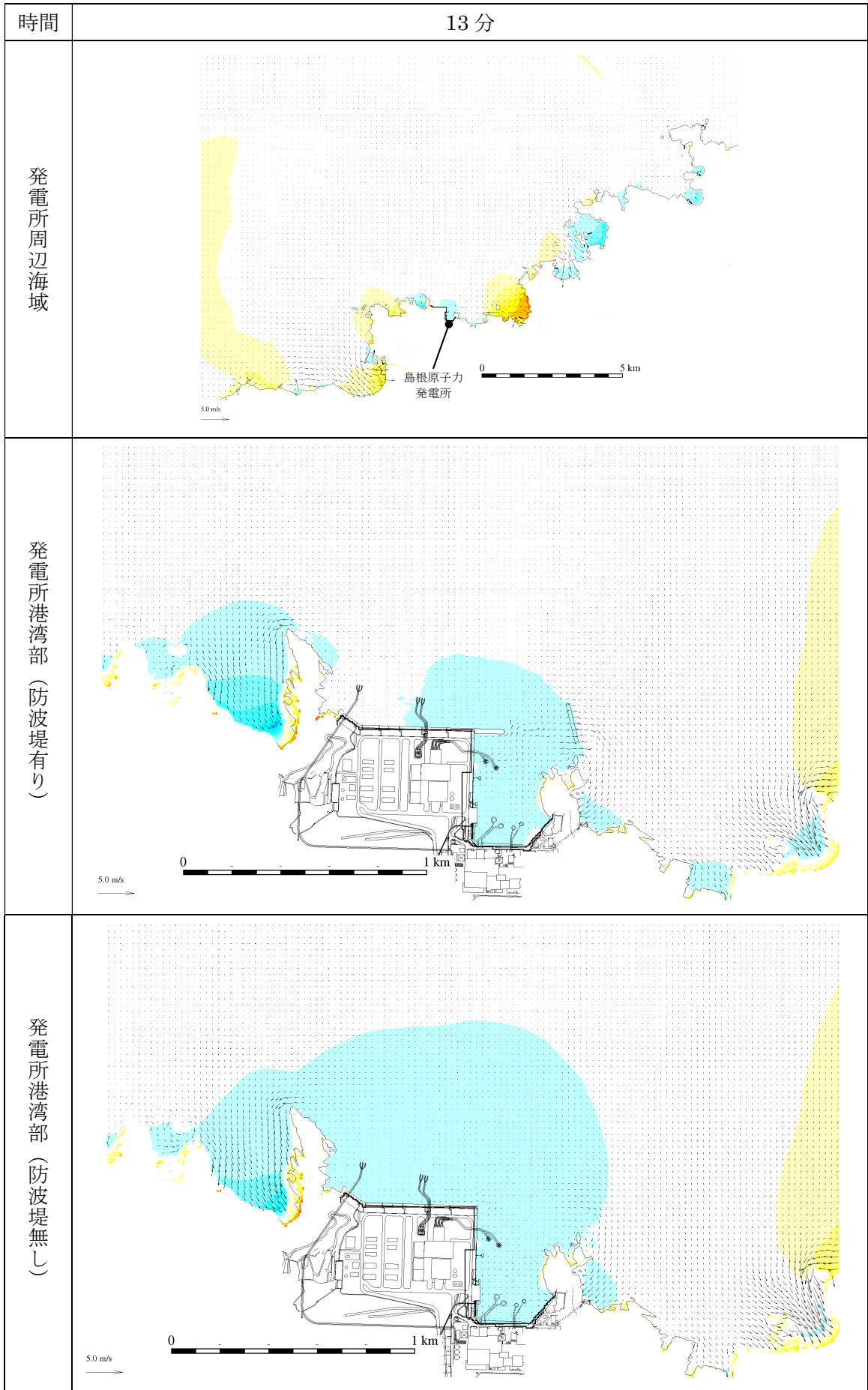
第 2. 5-13-4 図 (24) 基準津波 4 の水位変動・流向ベクトル



第 2. 5-13-4 図 (25) 基準津波 4 の水位変動・流向ベクトル

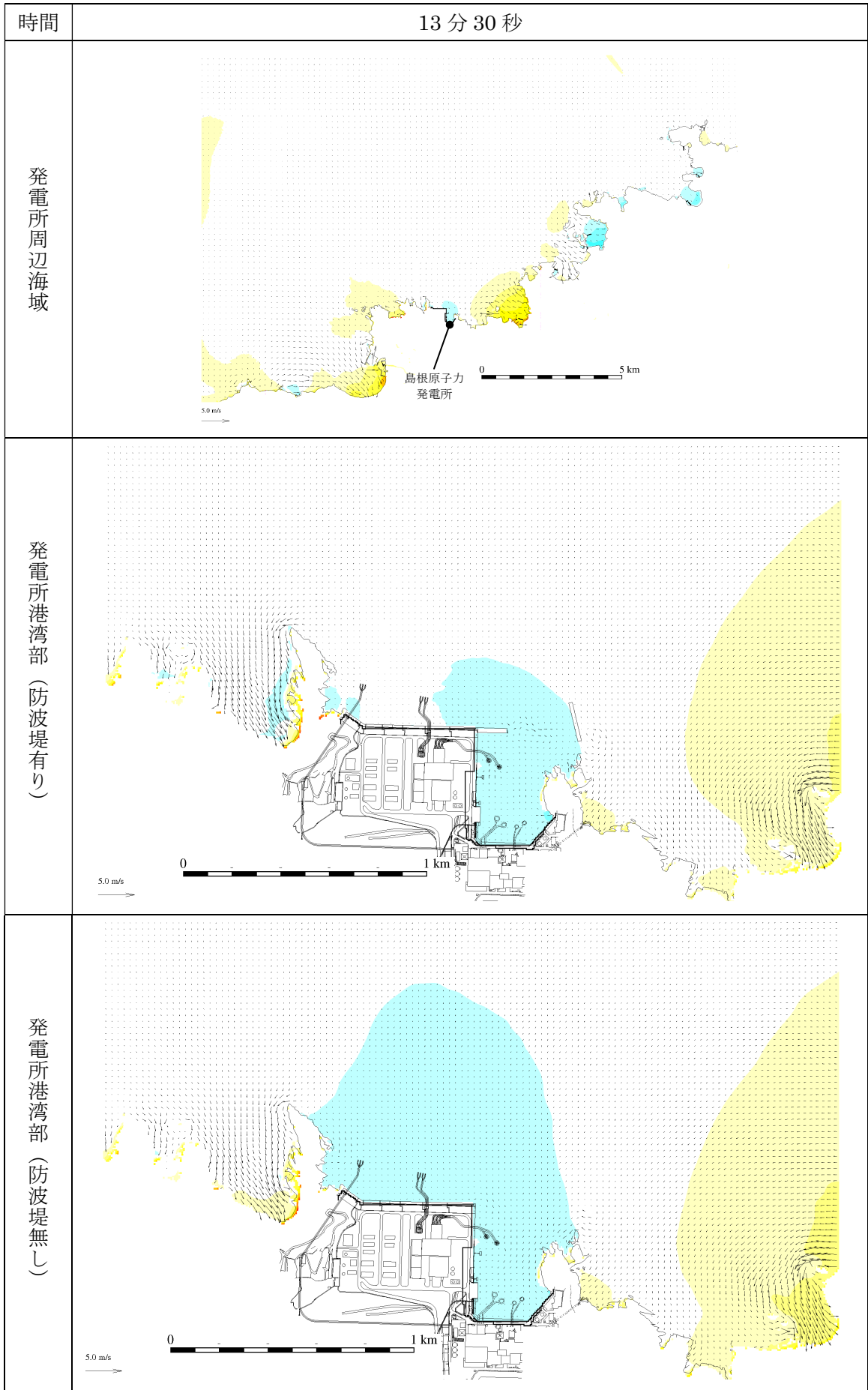


第 2.5-13-4 図(26) 基準津波 4 の水位変動・流向ベクトル

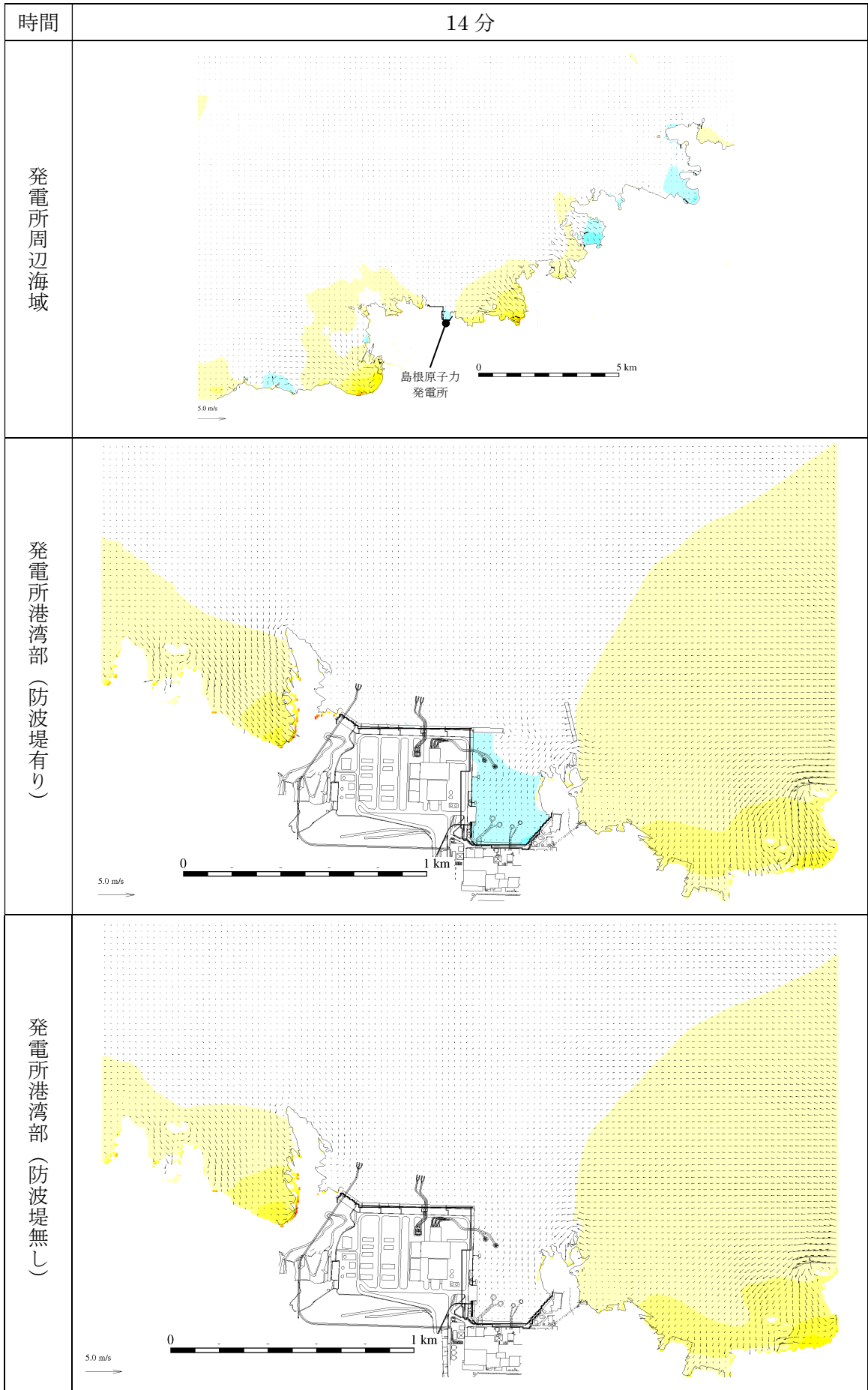


第 2. 5-13-4 図 (27) 基準津波 4 の水位変動・流向ベクトル

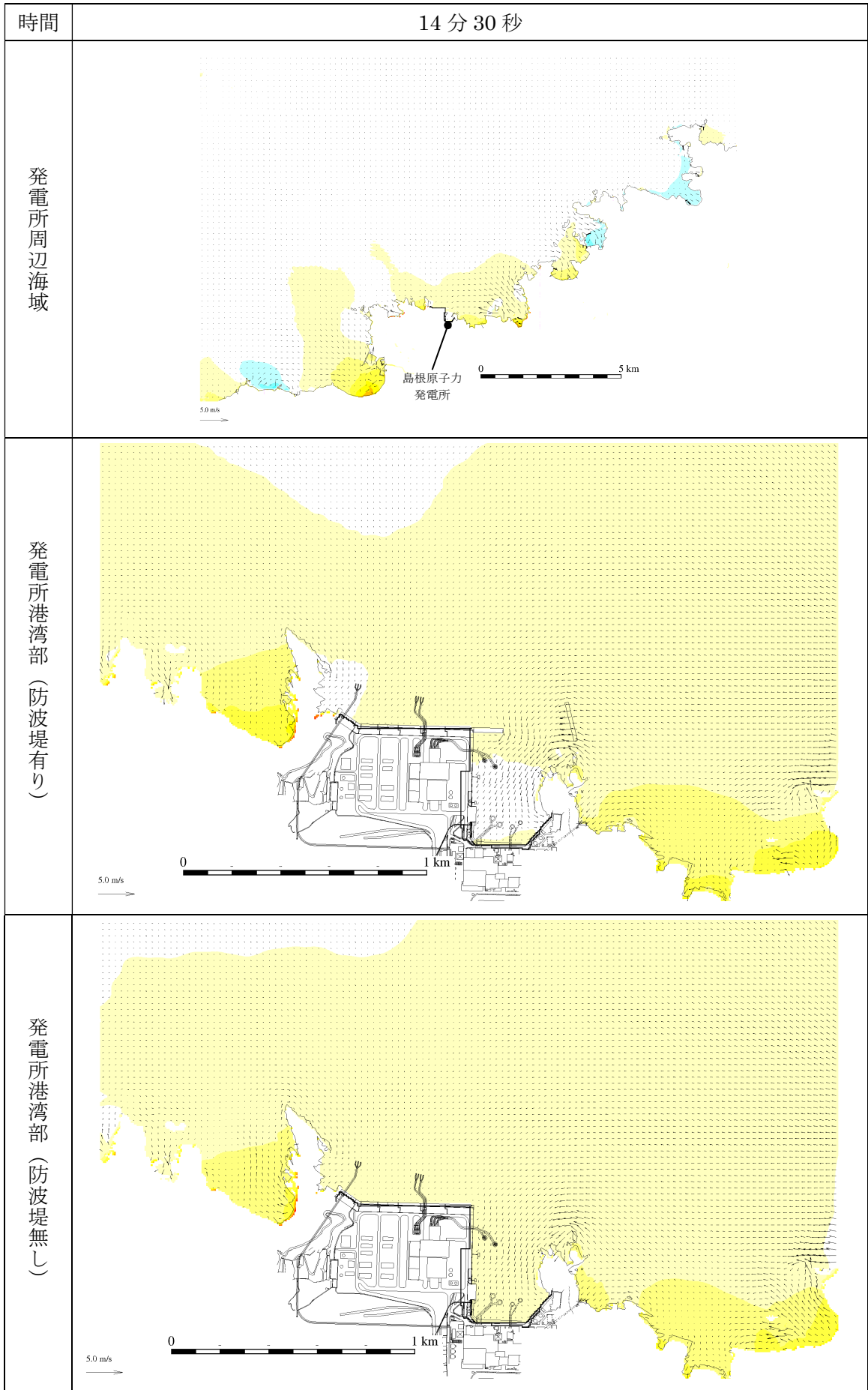




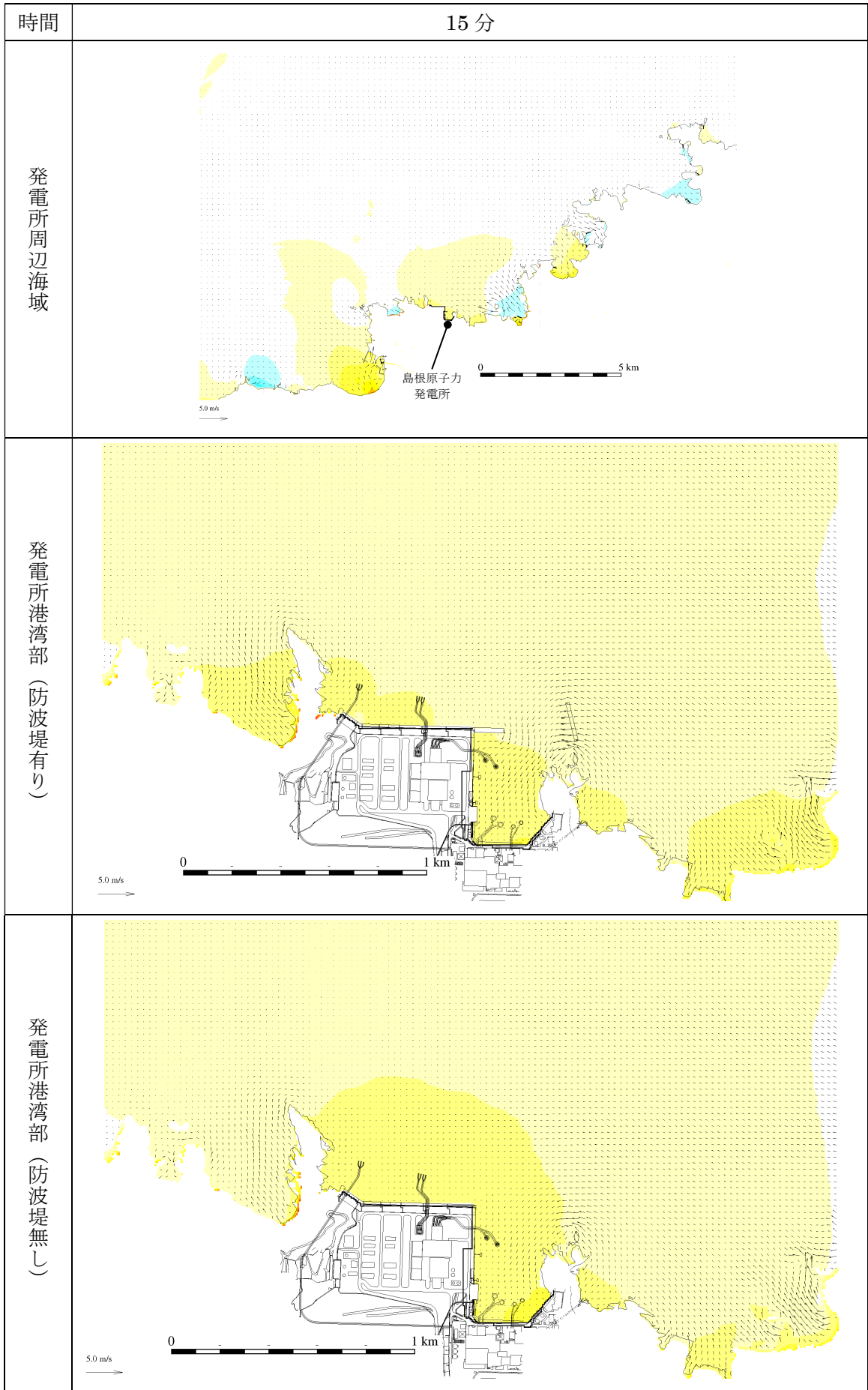
第 2. 5-13-4 図 (28) 基準津波 4 の水位変動・流向ベクトル



第 2. 5-13-4 図 (29) 基準津波 4 の水位変動・流向ベクトル

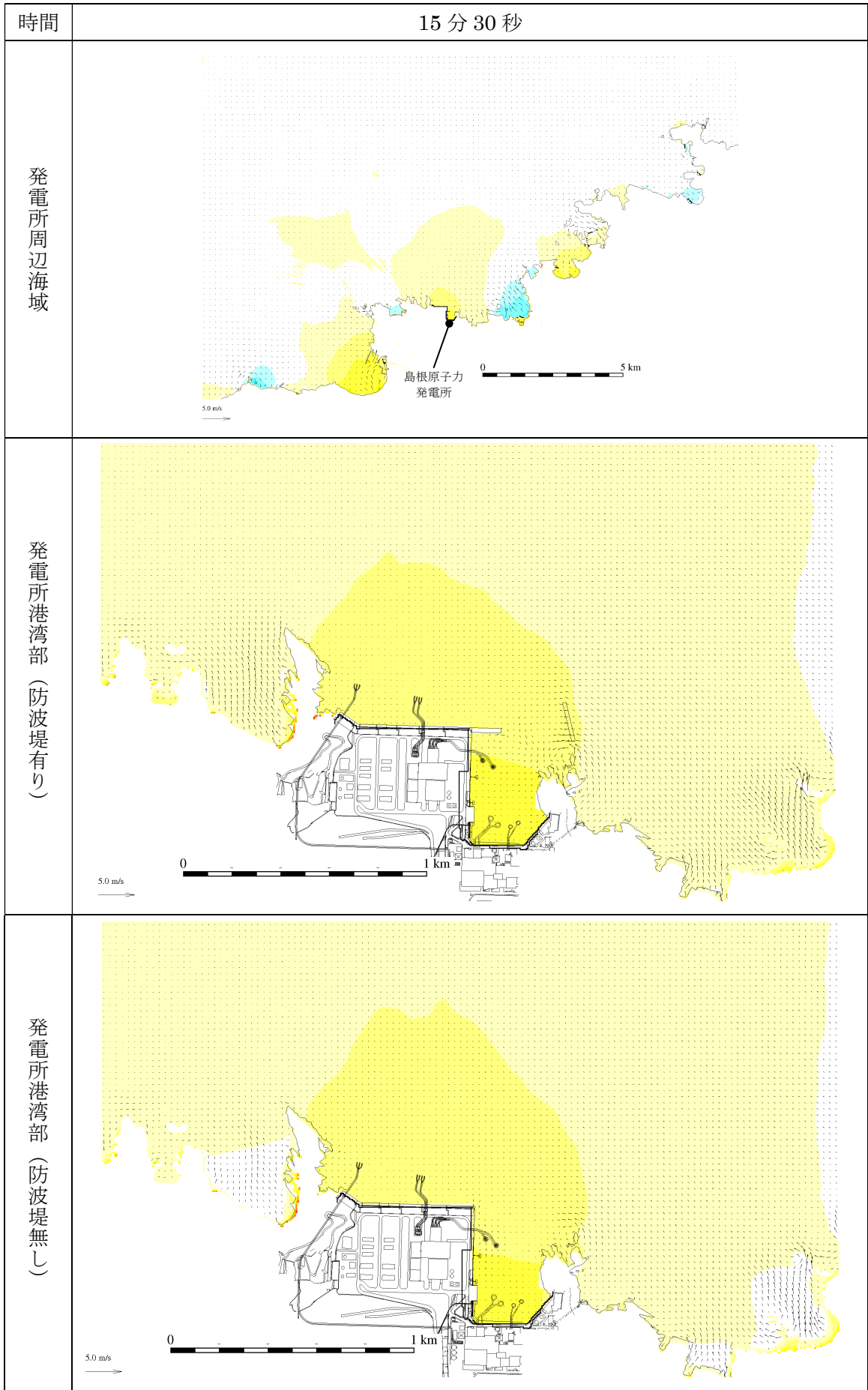


第 2. 5-13-4 図 (30) 基準津波 4 の水位変動・流向ベクトル

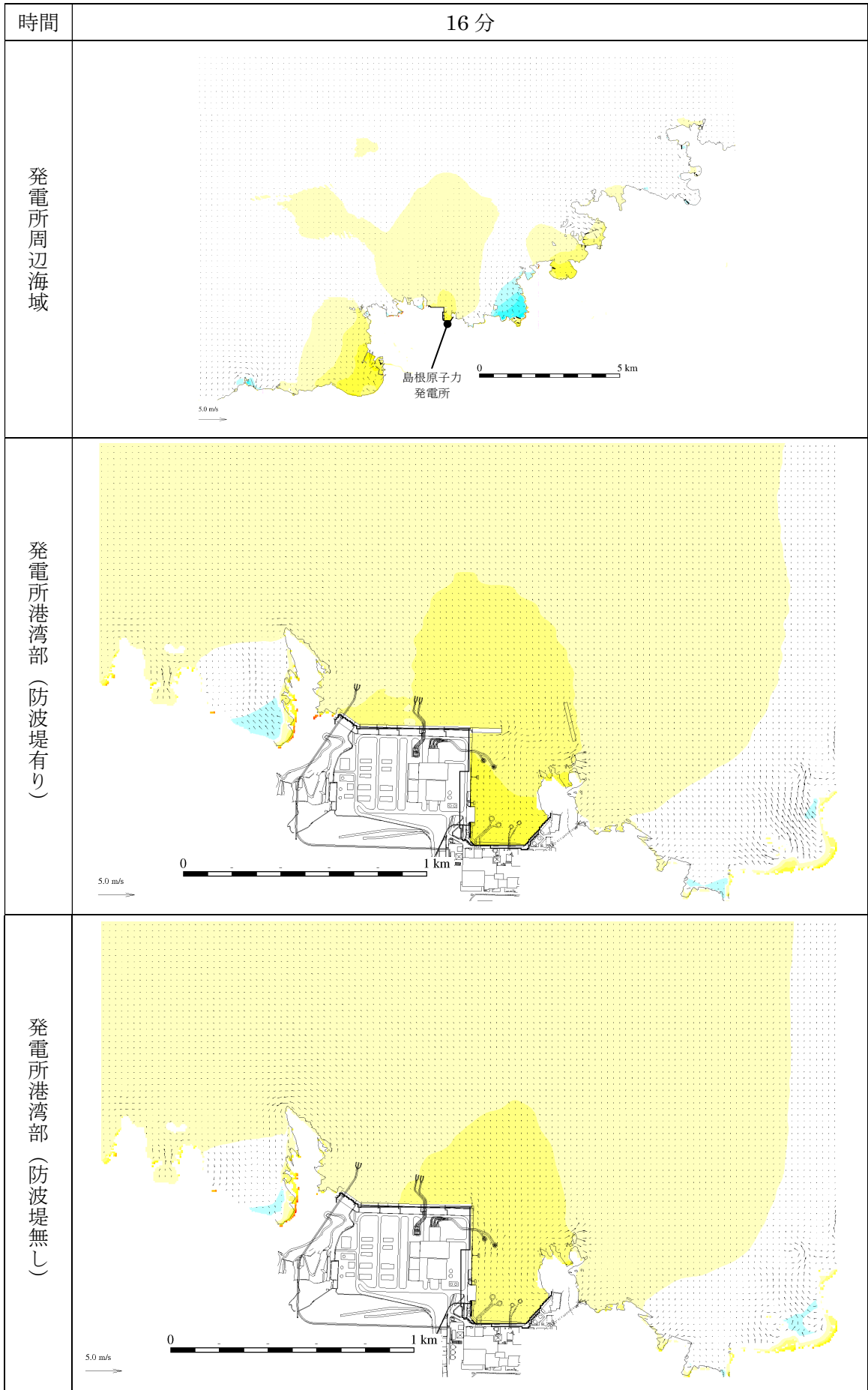


第 2. 5-13-4 図 (31) 基準津波 4 の水位変動・流向ベクトル

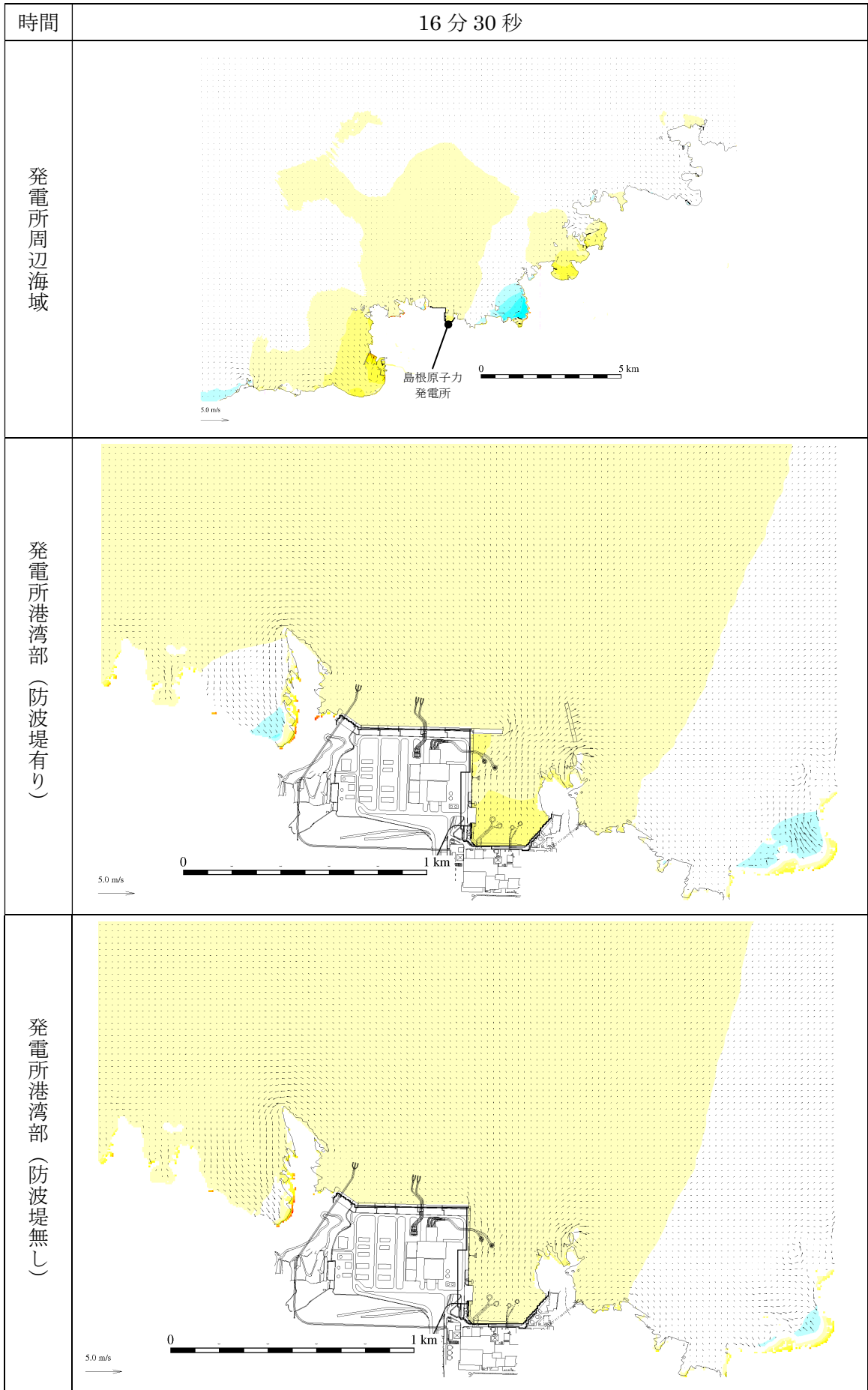




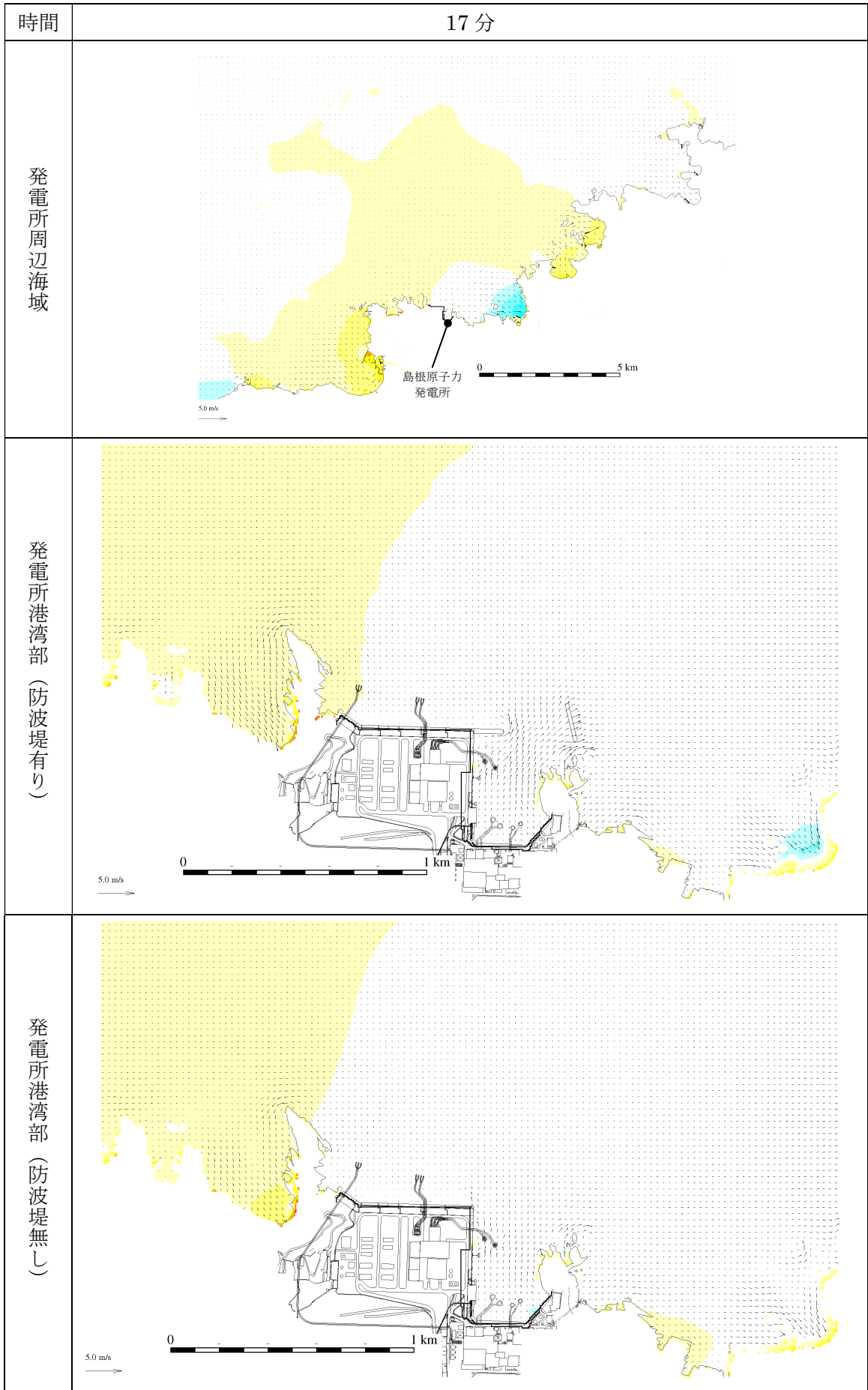
第 2. 5-13-4 図 (32) 基準津波 4 の水位変動・流向ベクトル



第 2. 5-13-4 図 (33) 基準津波 4 の水位変動・流向ベクトル

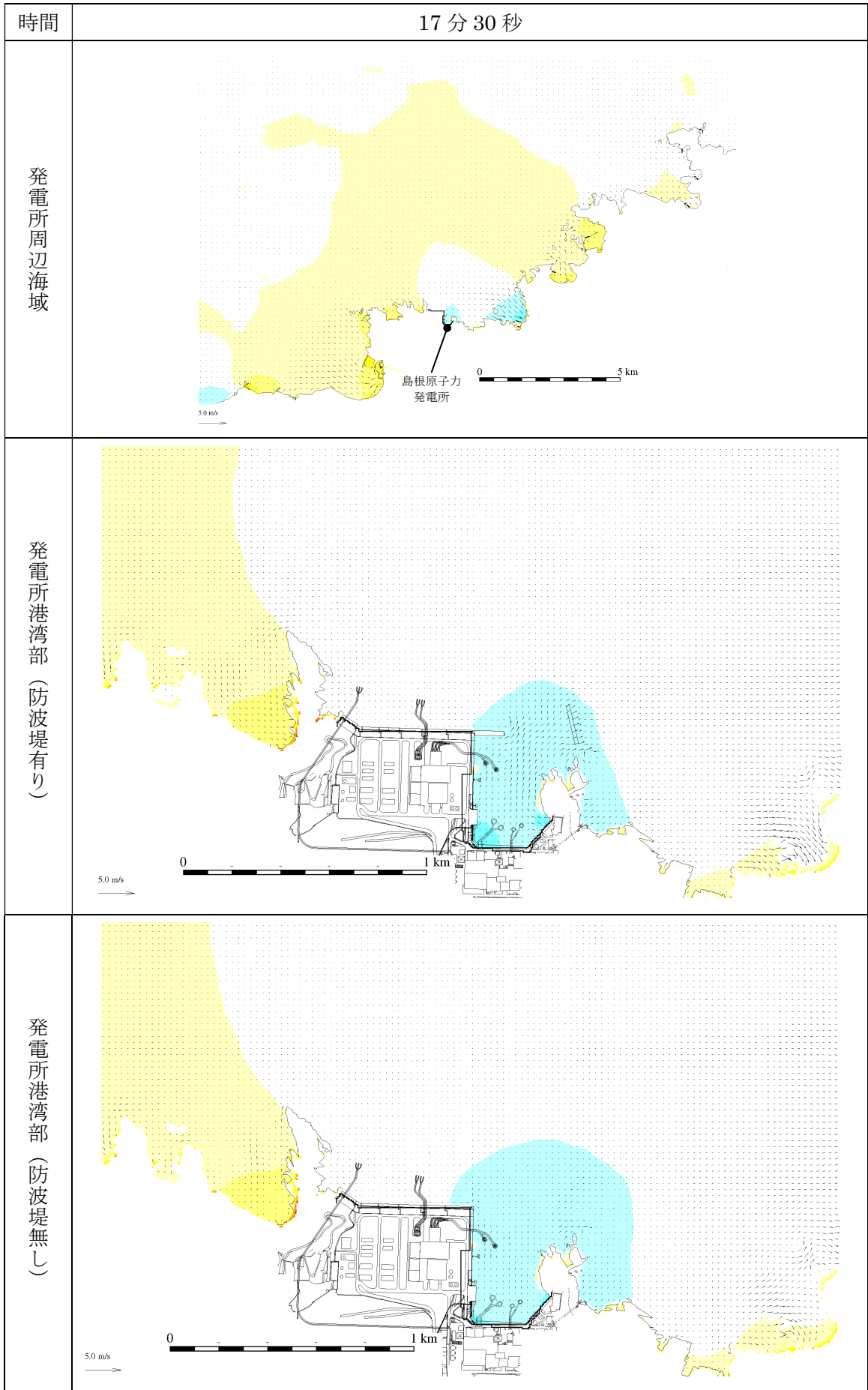


第 2.5-13-4 図(34) 基準津波 4 の水位変動・流向ベクトル

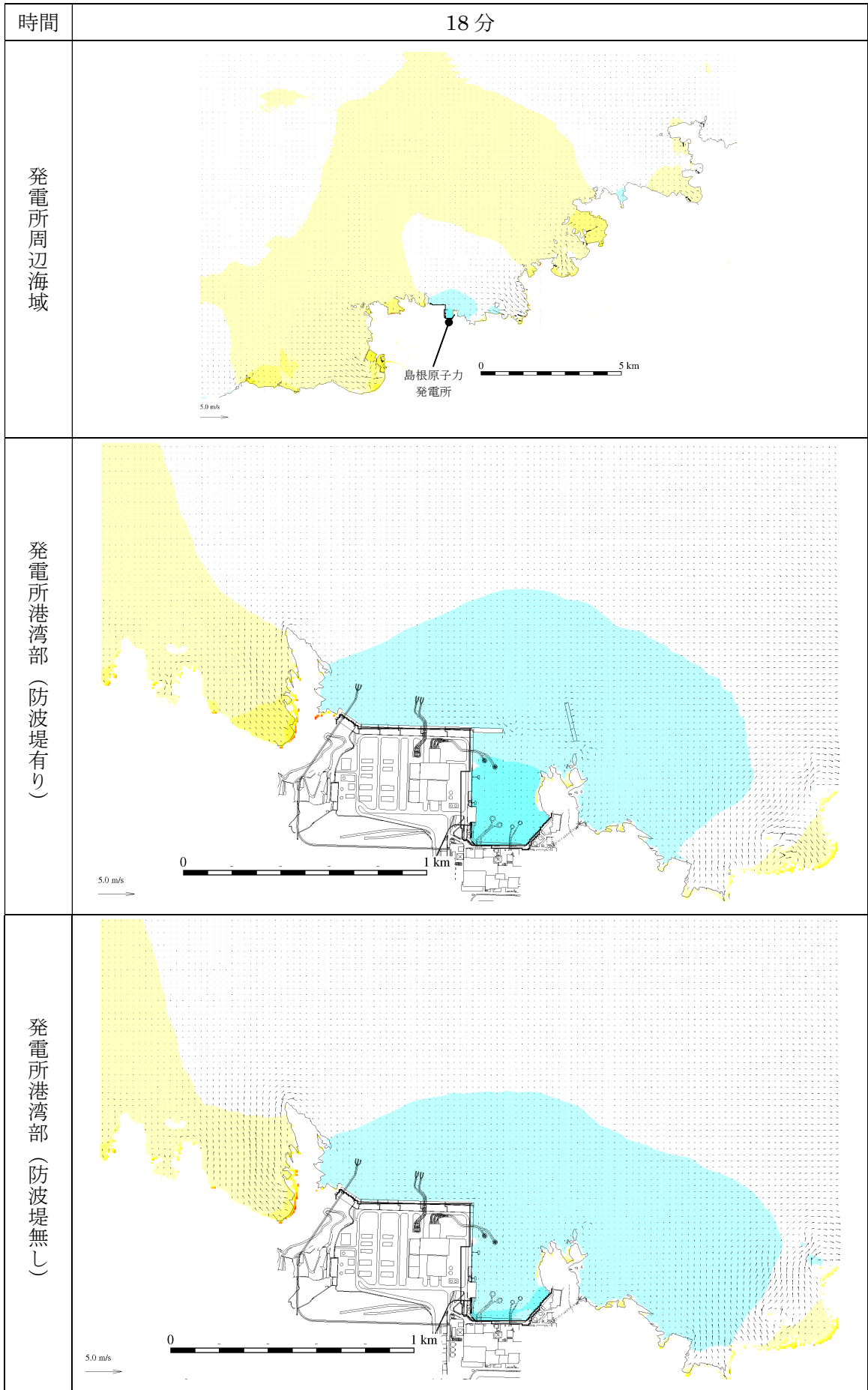


第 2. 5-13-4 図 (35) 基準津波 4 の水位変動・流向ベクトル

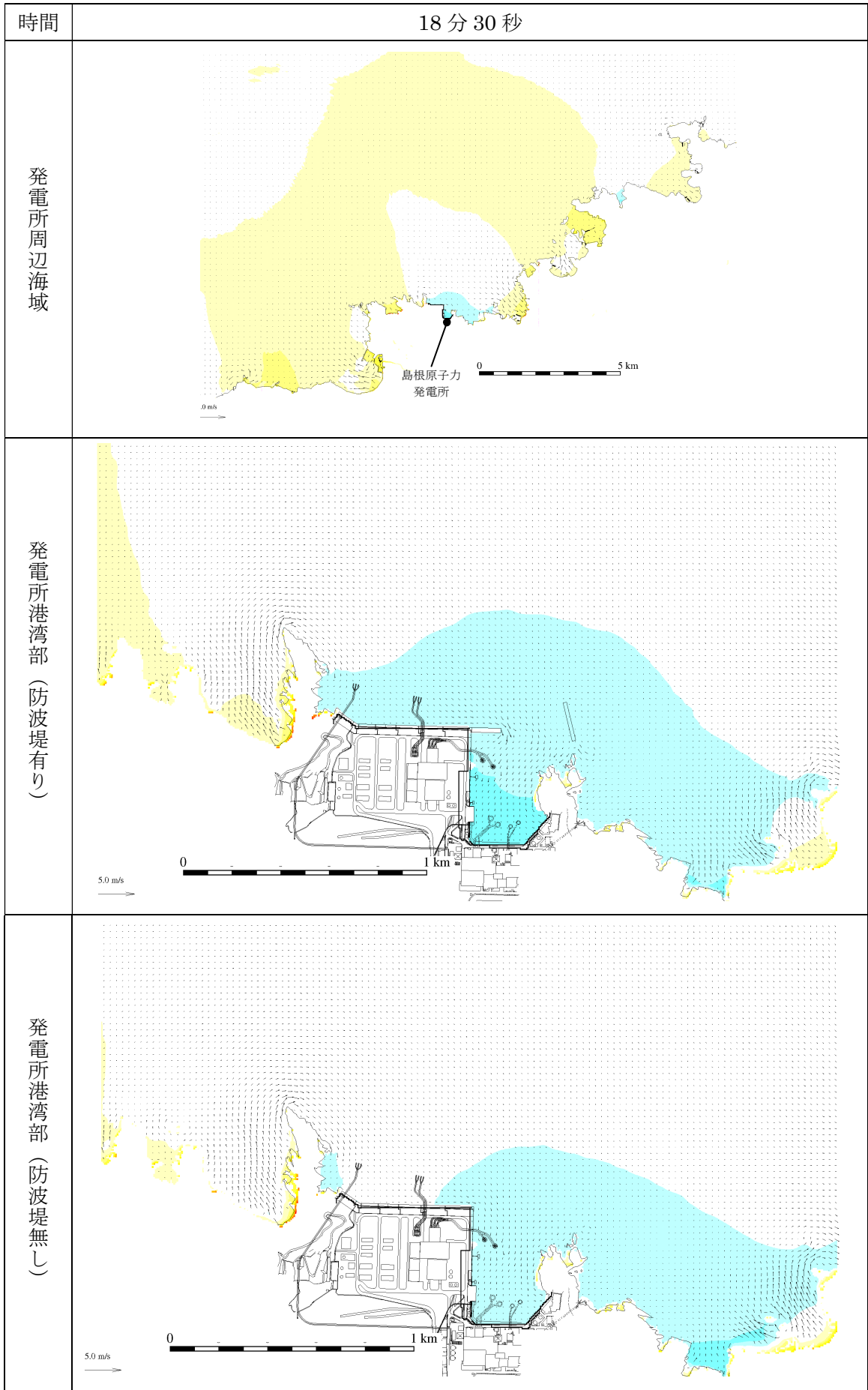




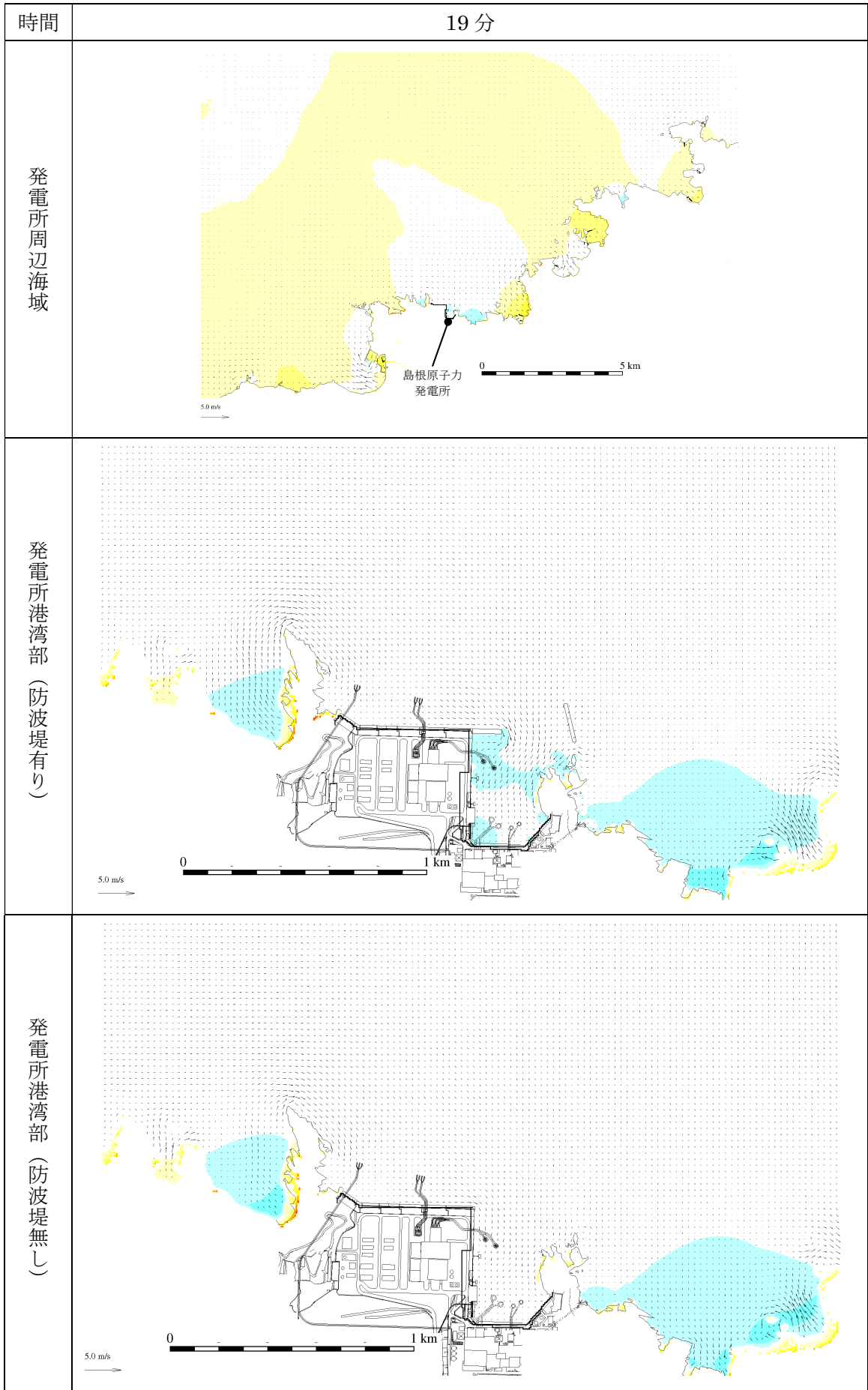
第 2. 5-13-4 図 (36) 基準津波 4 の水位変動・流向ベクトル



第 2.5-13-4 図(37) 基準津波 4 の水位変動・流向ベクトル

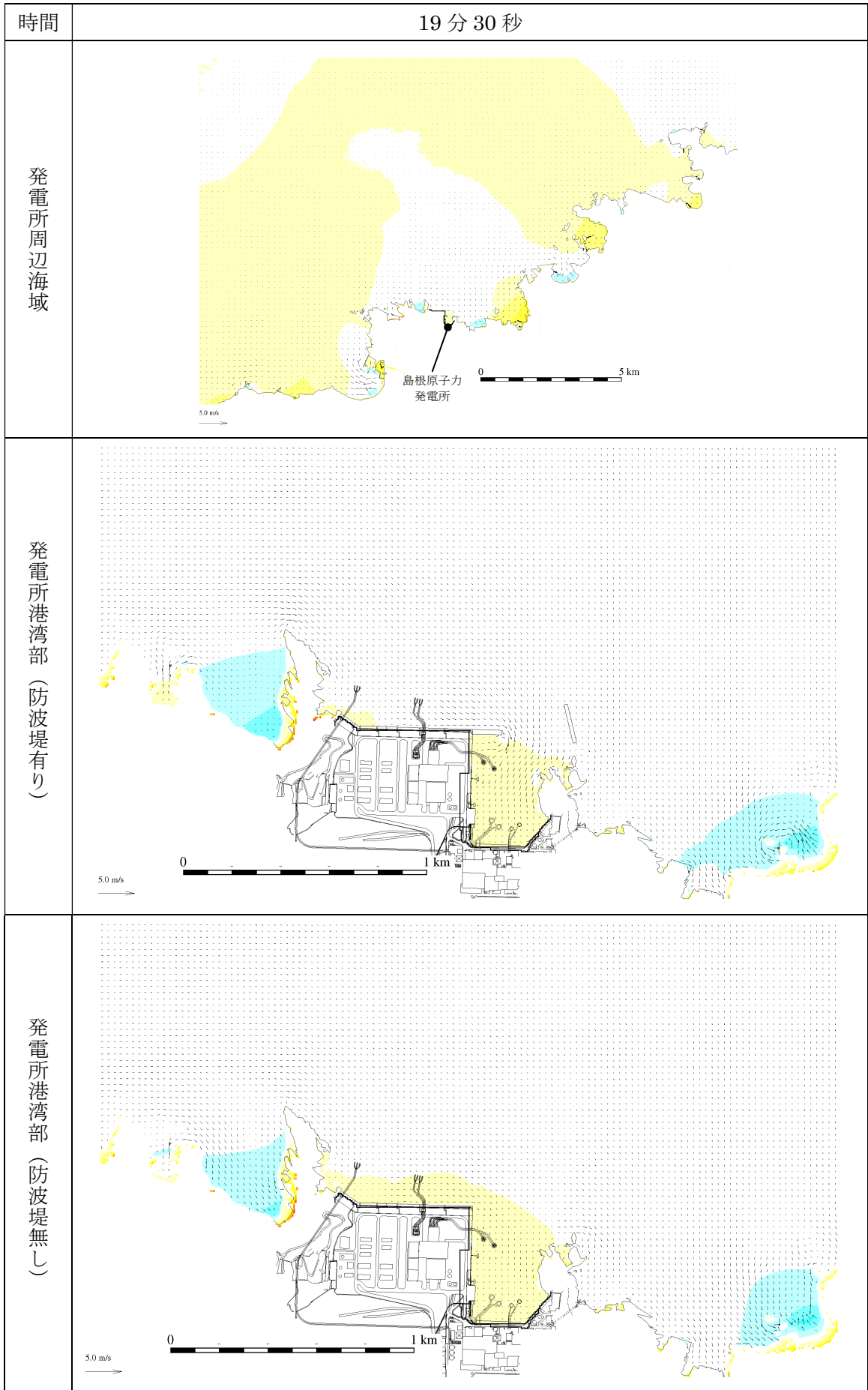


第 2.5-13-4 図(38) 基準津波 4 の水位変動・流向ベクトル

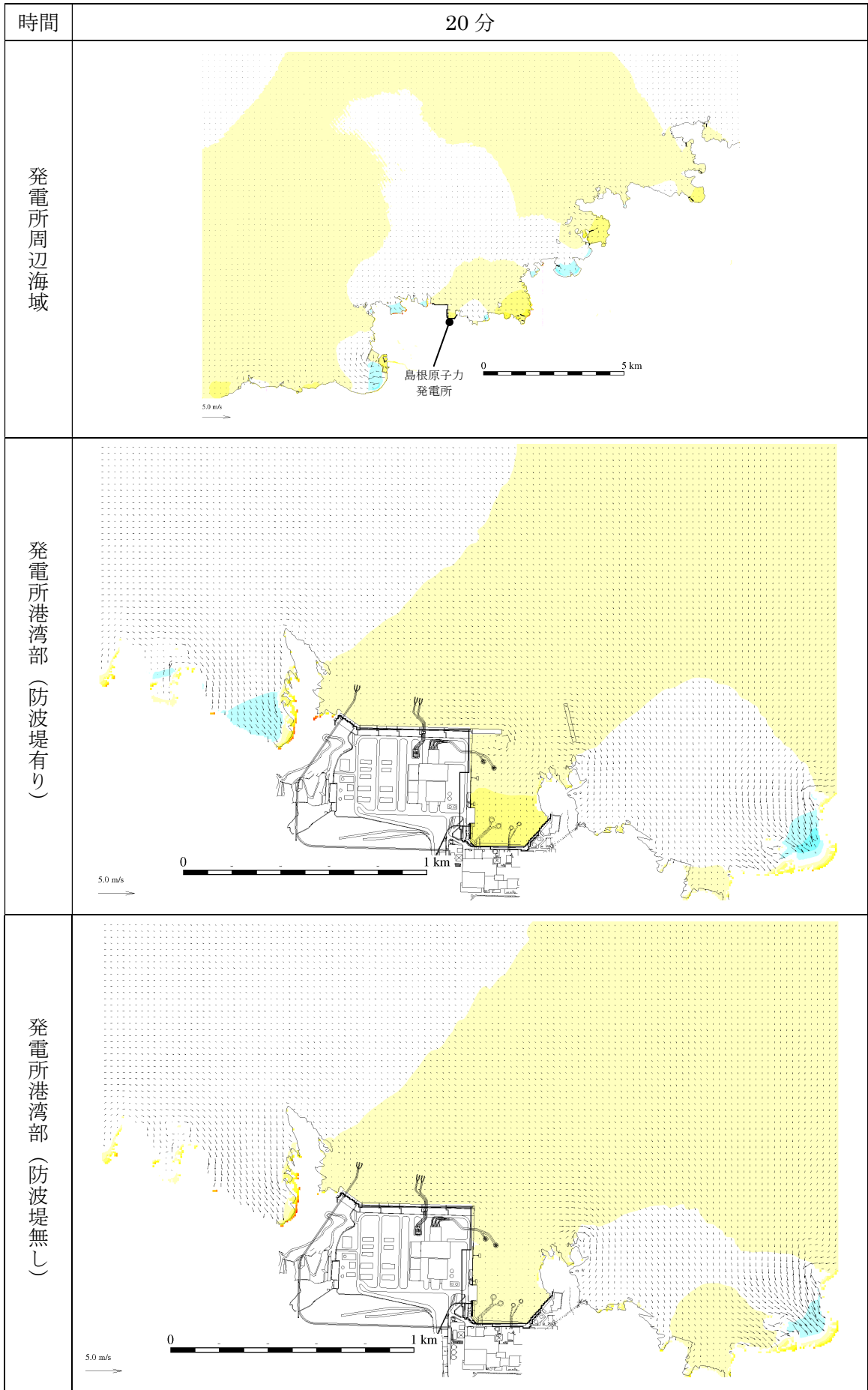


第 2. 5-13-4 図 (39) 基準津波 4 の水位変動・流向ベクトル





第 2.5-13-4 図(40) 基準津波 4 の水位変動・流向ベクトル



第 2. 5-13-4 図(41) 基準津波 4 の水位変動・流向ベクトル