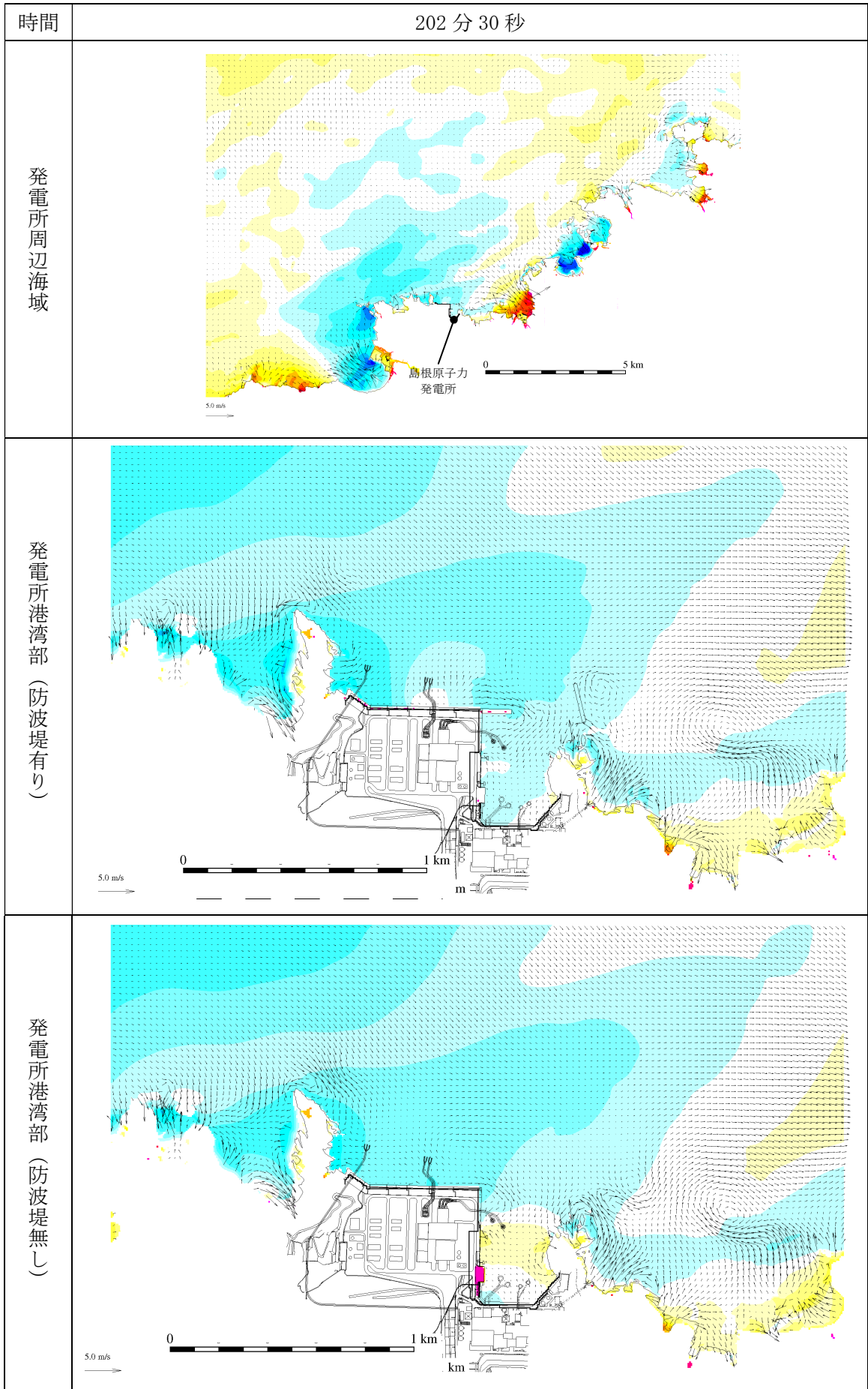
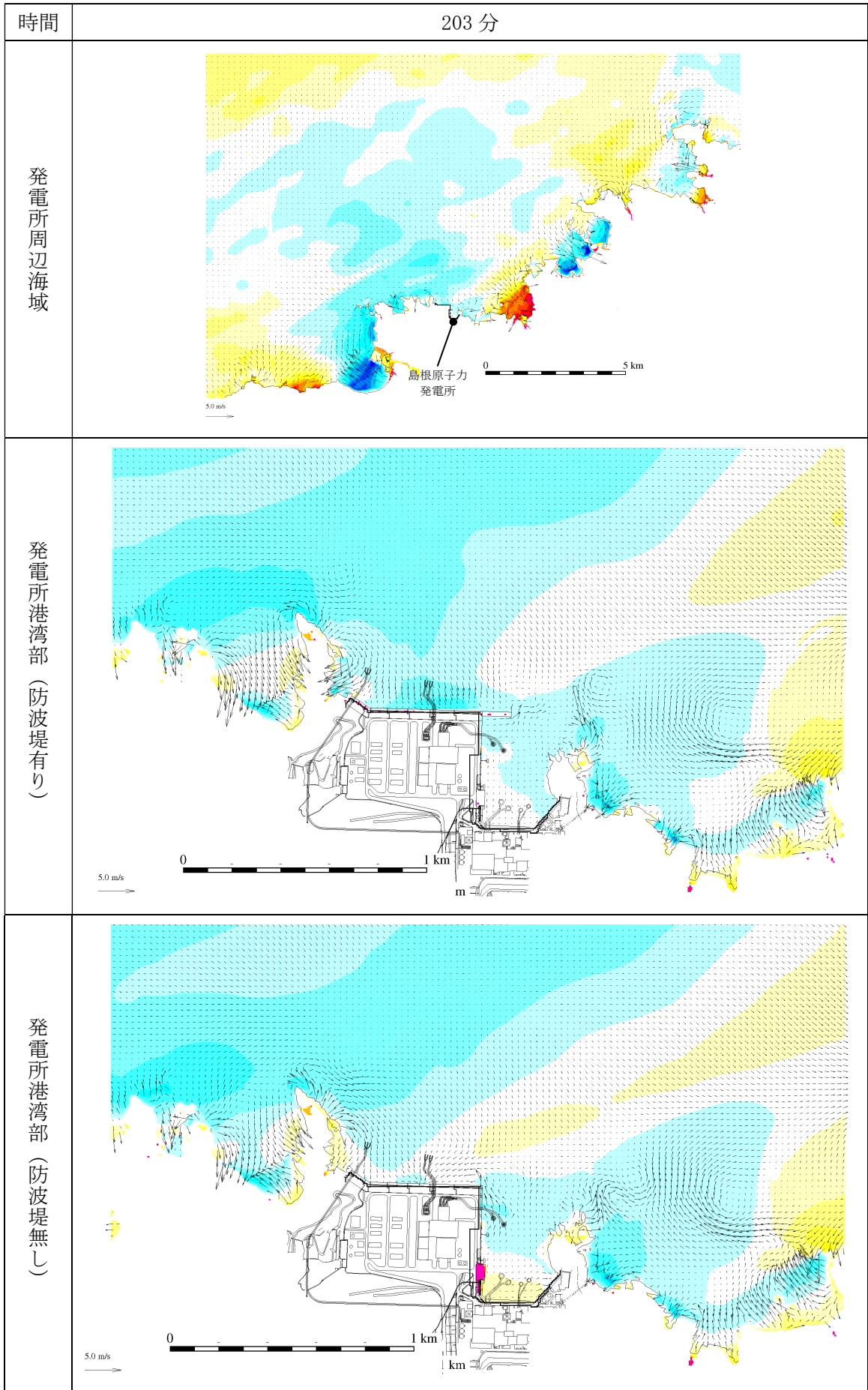


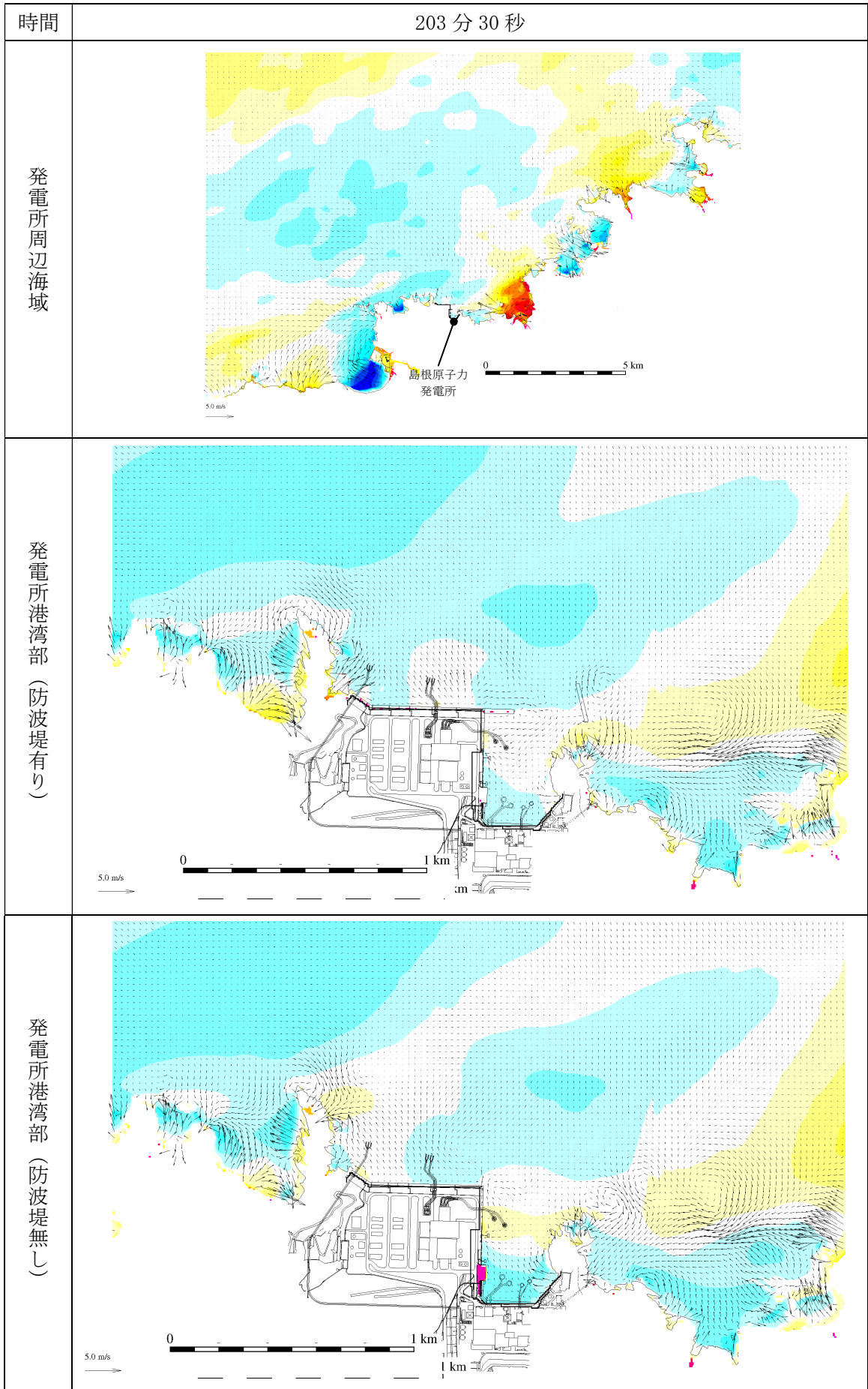
第 2.5-13-1 図(205) 基準津波 1 の水位変動・流向ベクトル



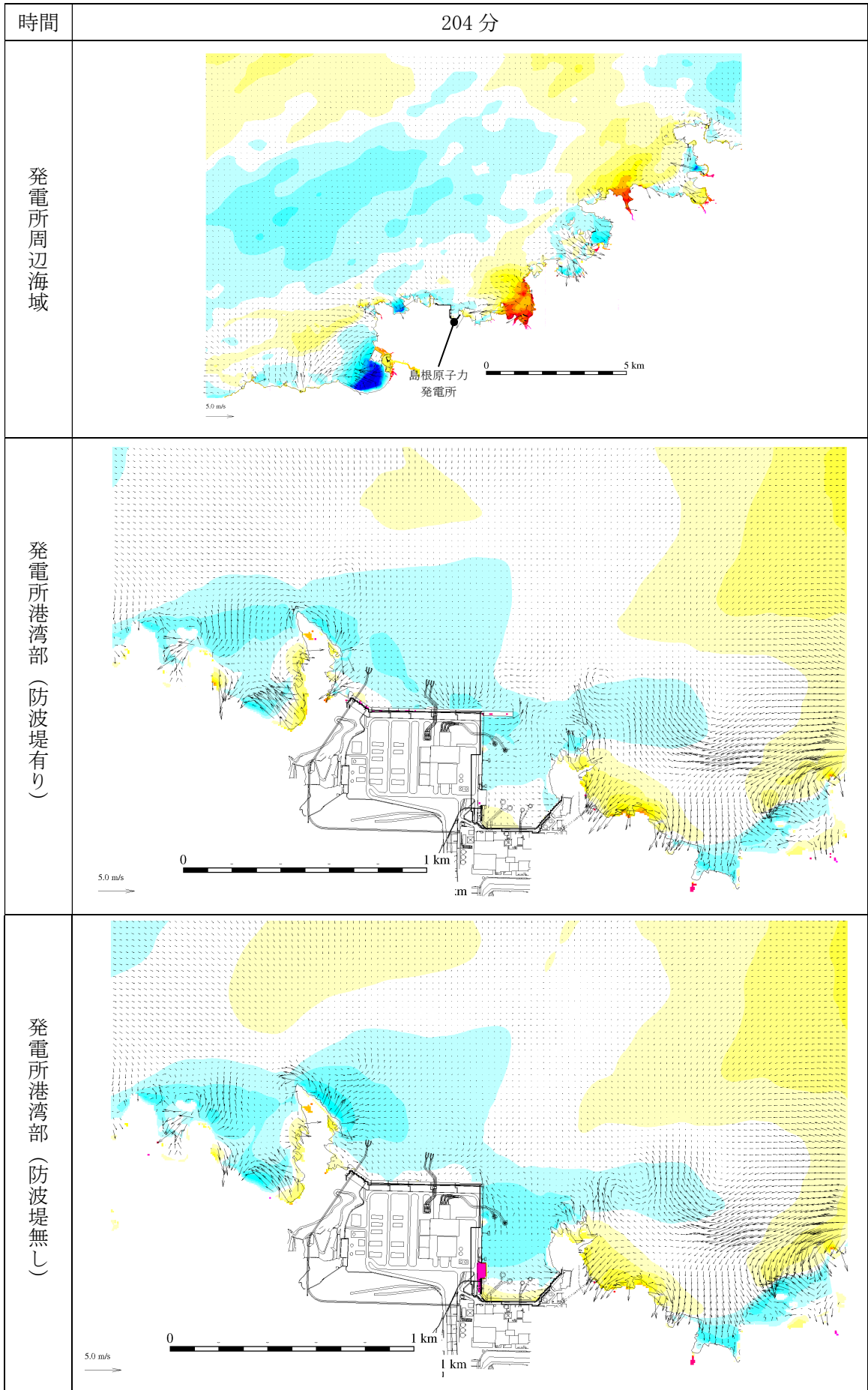
第 2.5-13-1 図(206) 基準津波 1 の水位変動・流向ベクトル



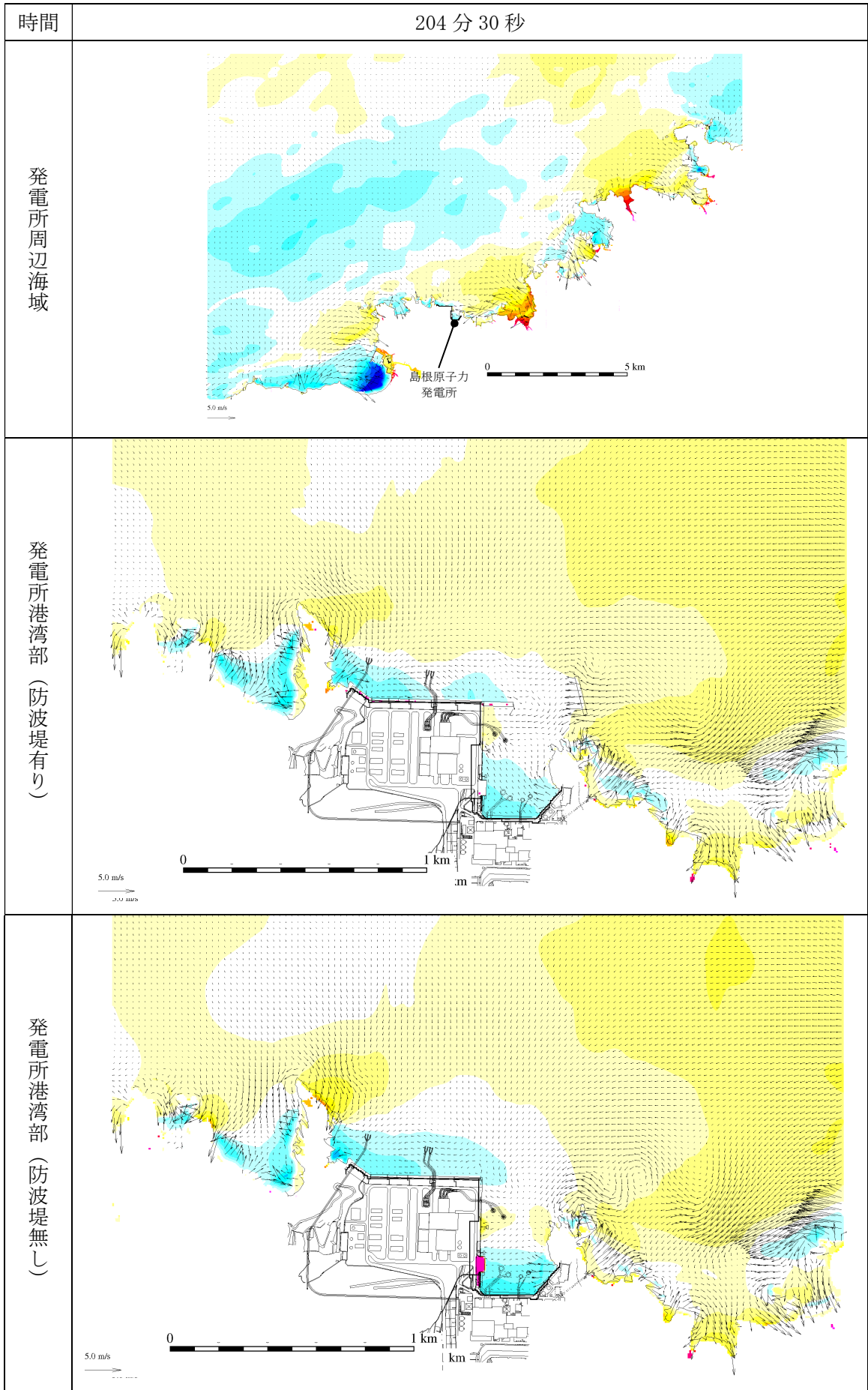
第 2.5-13-1 図(207) 基準津波 1 の水位変動・流向ベクトル



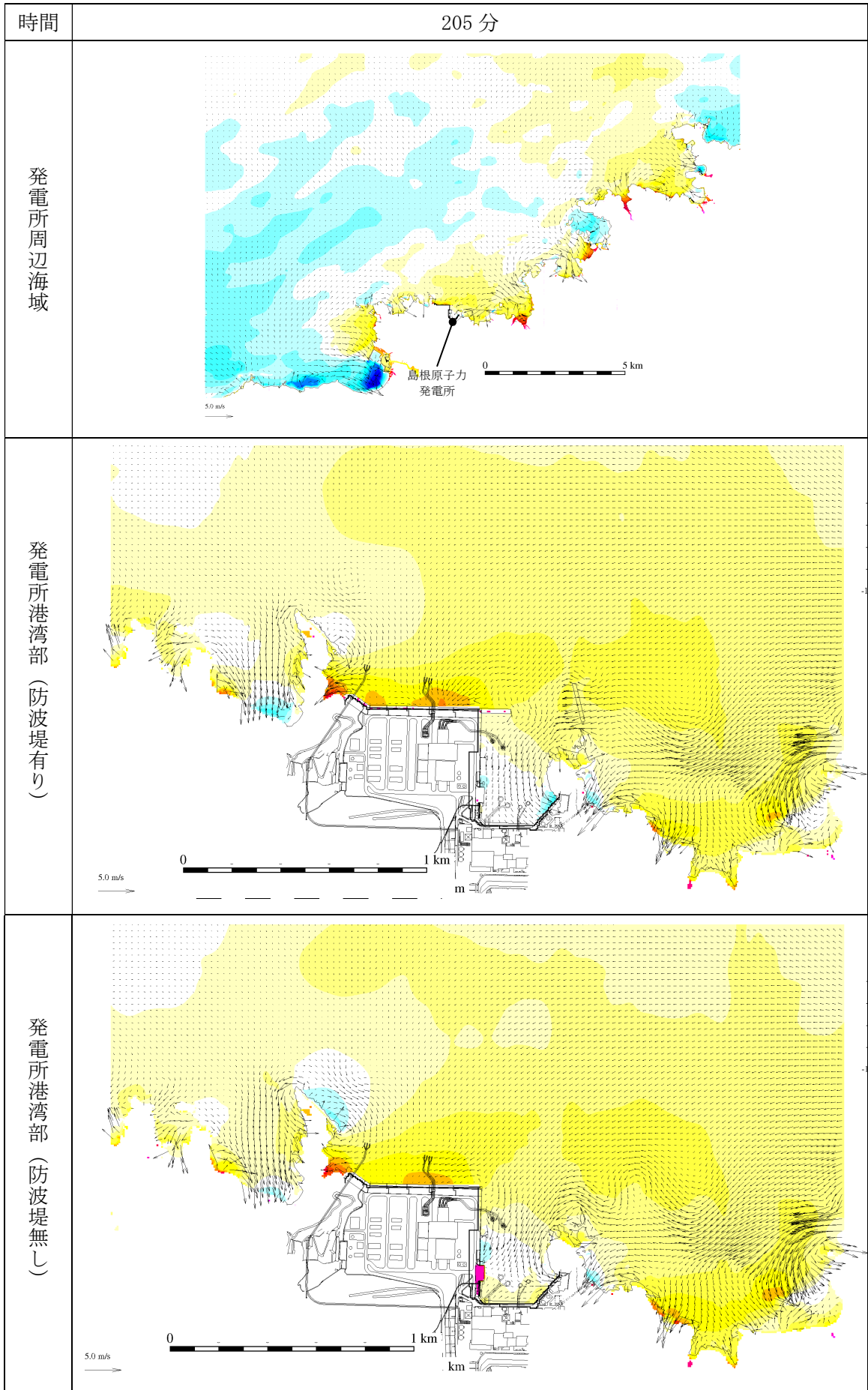
第 2.5-13-1 図(208) 基準津波 1 の水位変動・流向ベクトル



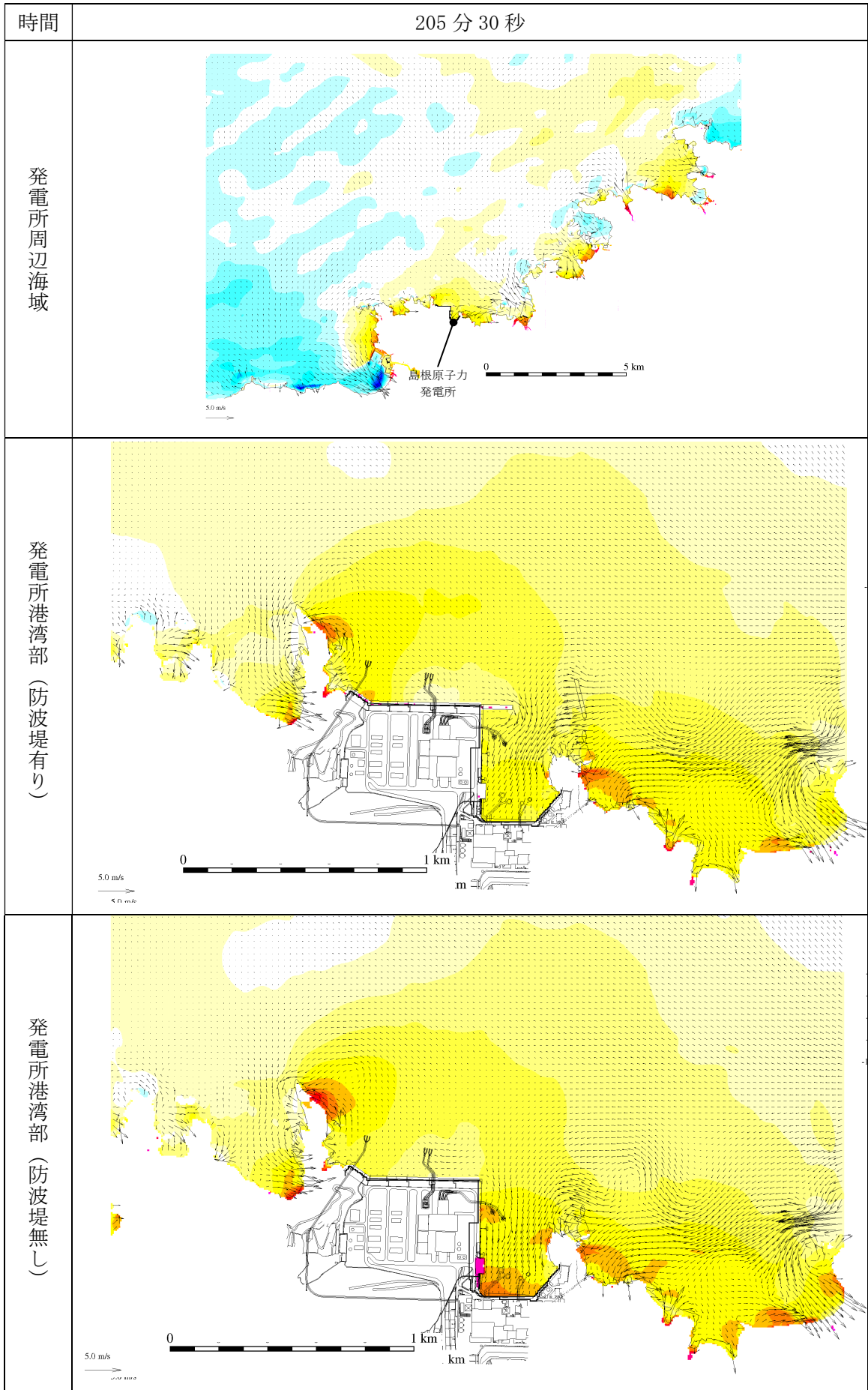
第 2.5-13-1 図(209) 基準津波 1 の水位変動・流向ベクトル



第 2.5-13-1 図(210) 基準津波 1 の水位変動・流向ベクトル

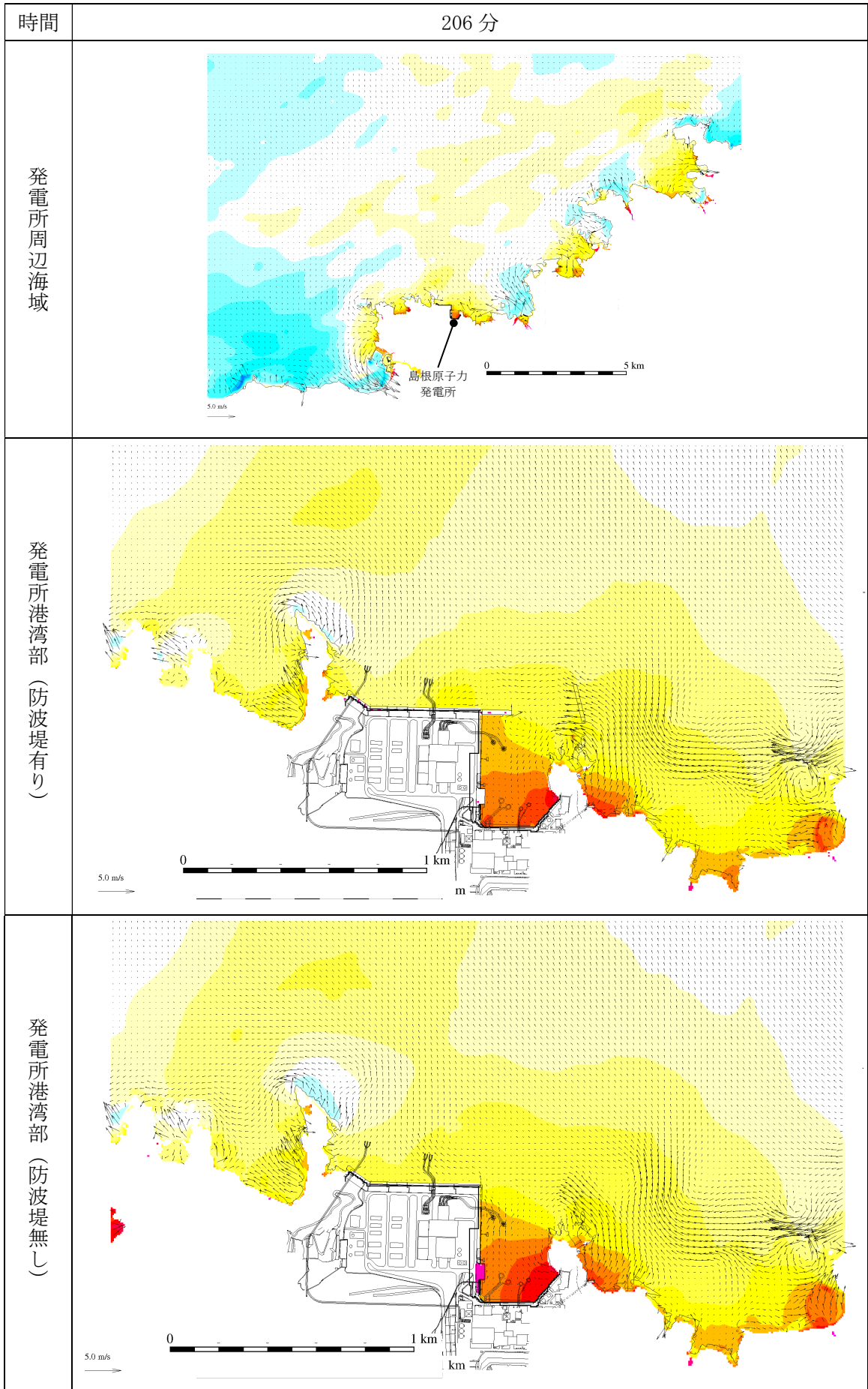


第 2.5-13-1 図(211) 基準津波 1 の水位変動・流向ベクトル

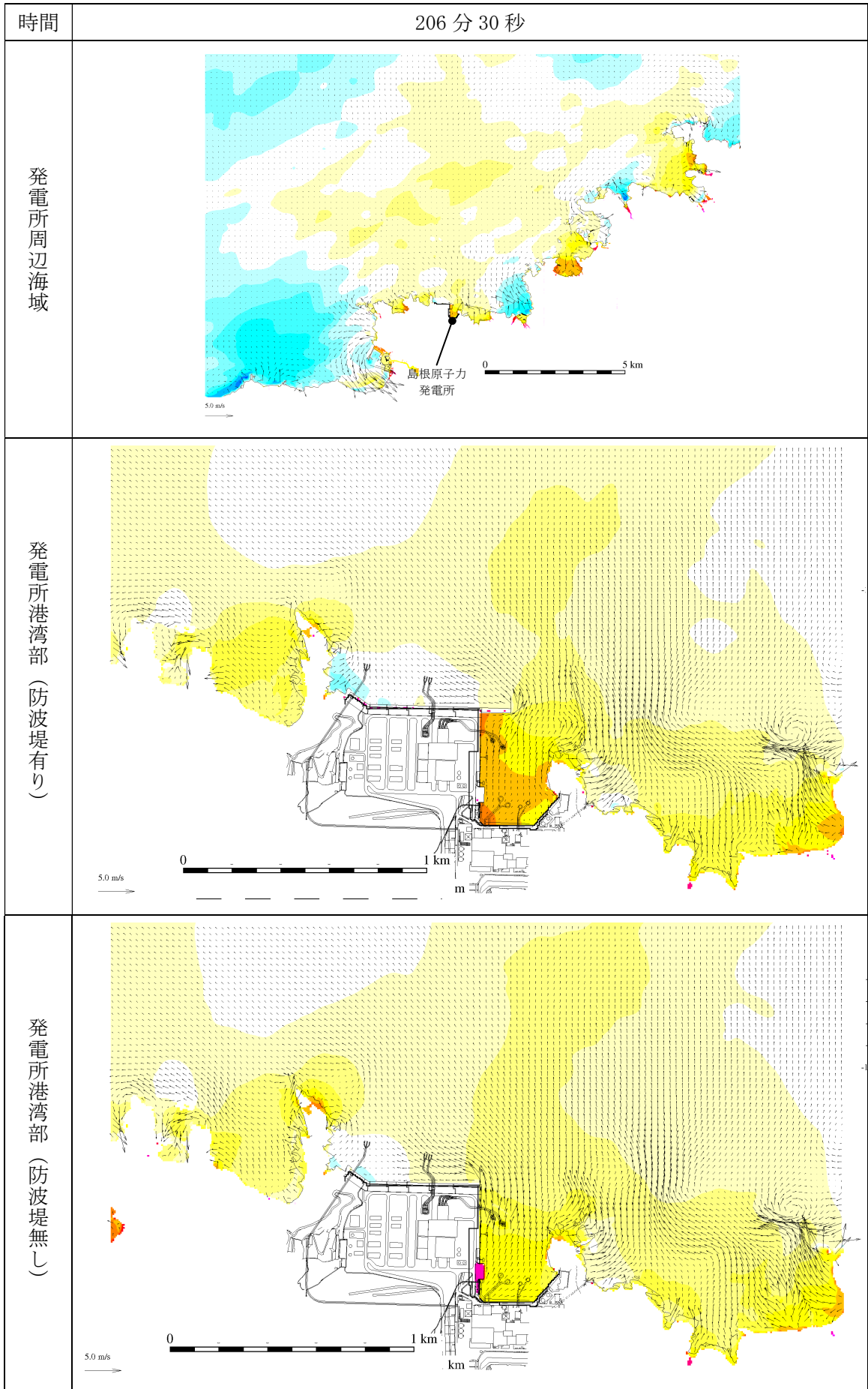


第 2.5-13-1 図(212) 基準津波 1 の水位変動・流向ベクトル

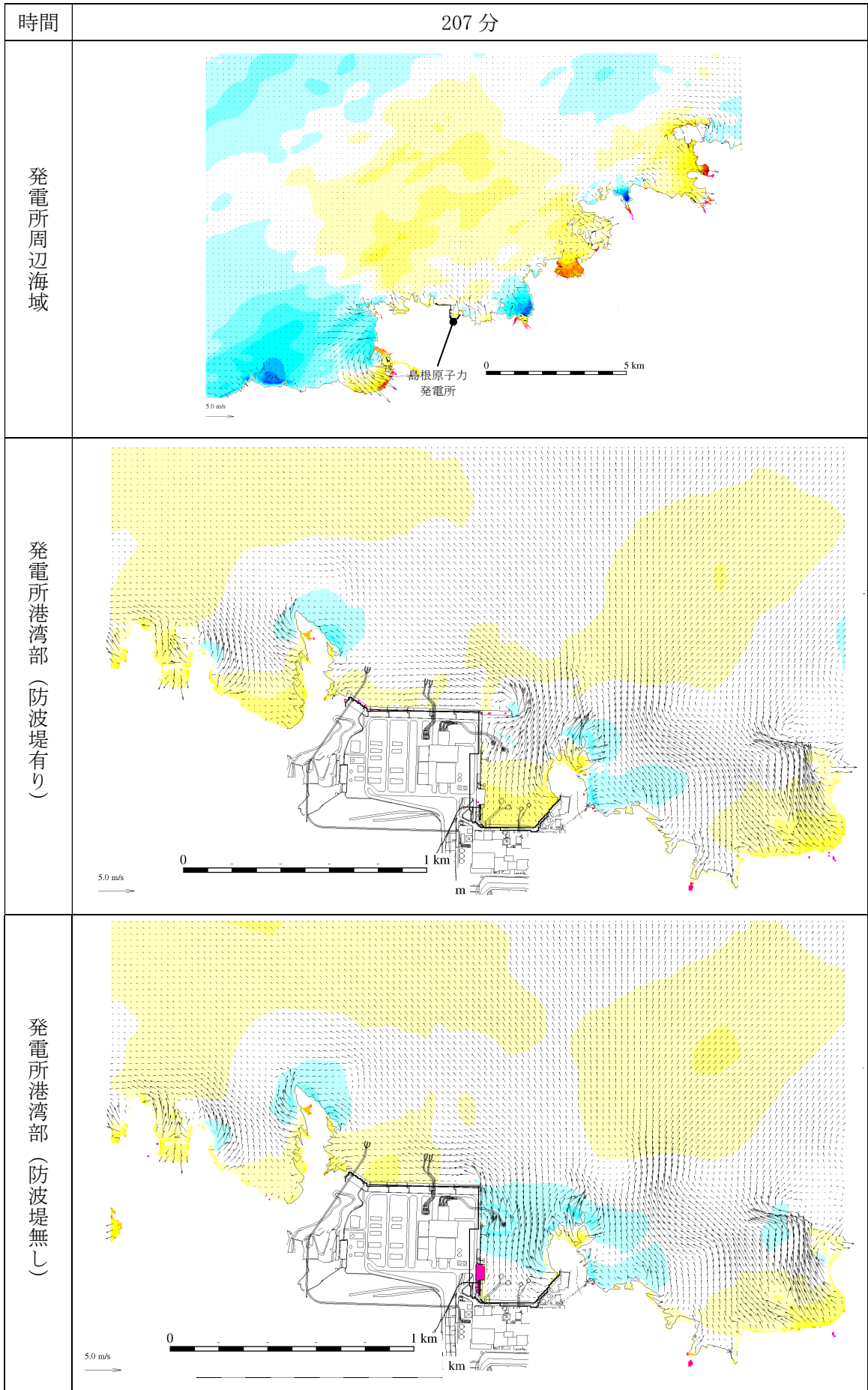




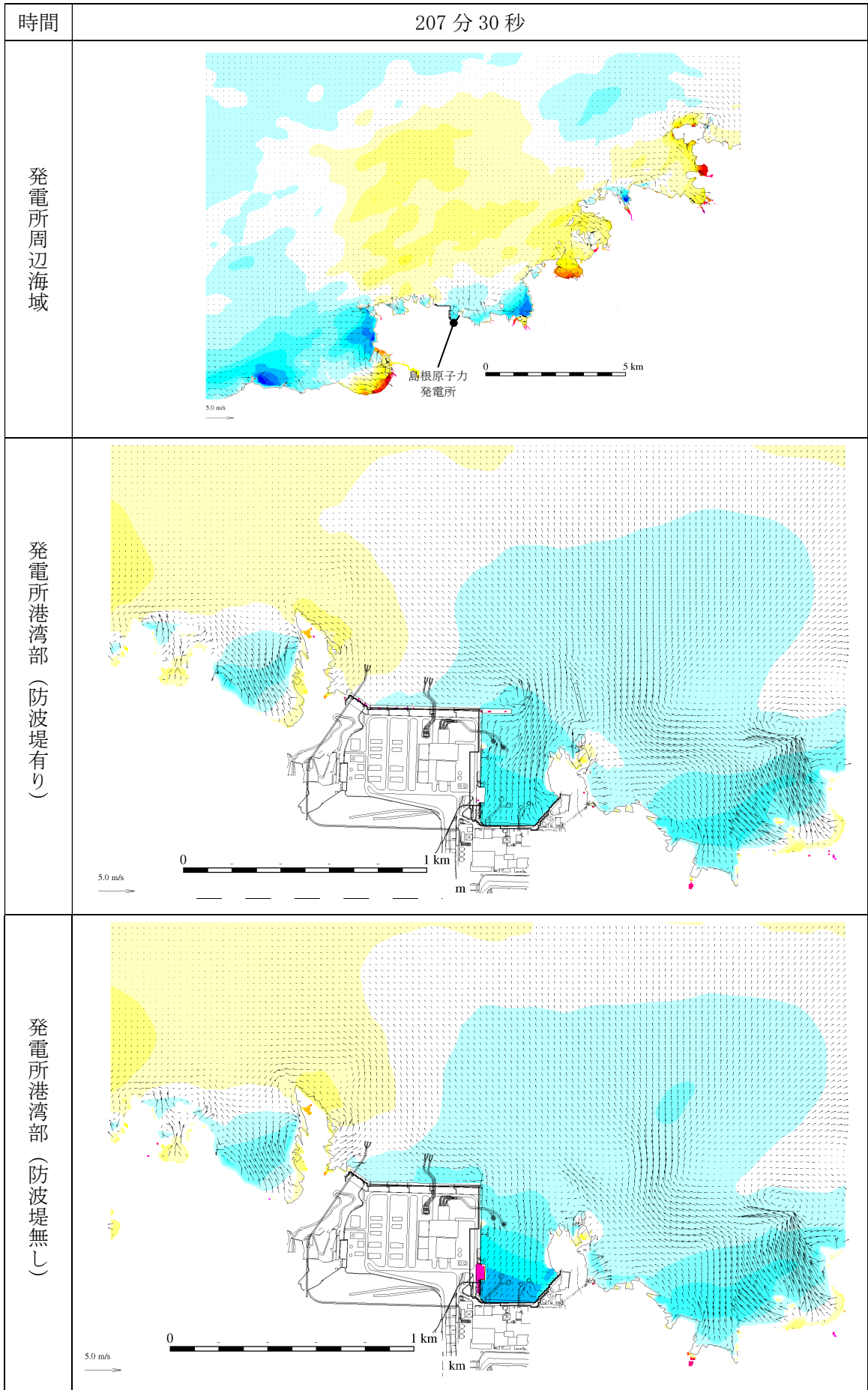
第 2.5-13-1 図(213) 基準津波 1 の水位変動・流向ベクトル



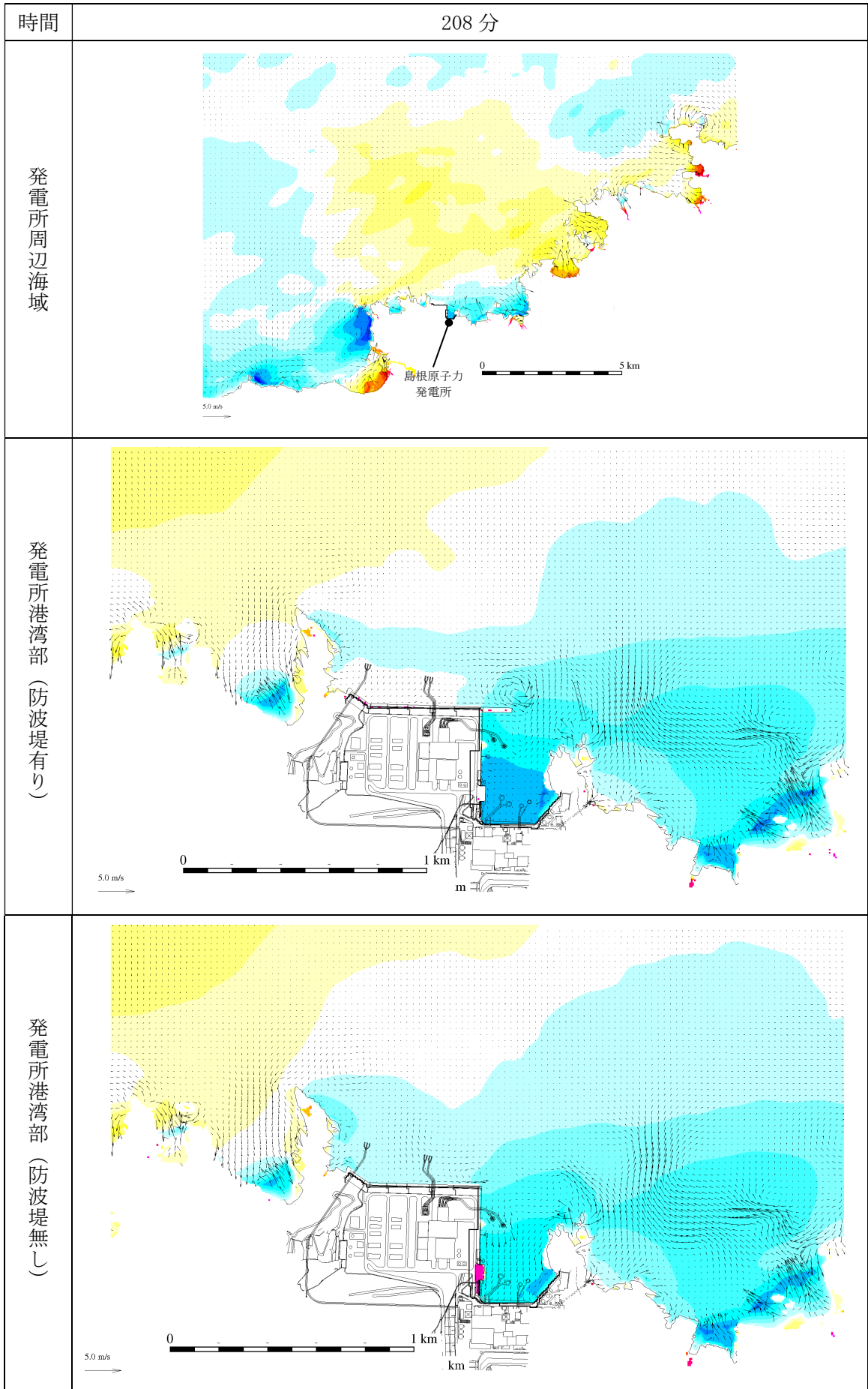
第 2.5-13-1 図(214) 基準津波 1 の水位変動・流向ベクトル



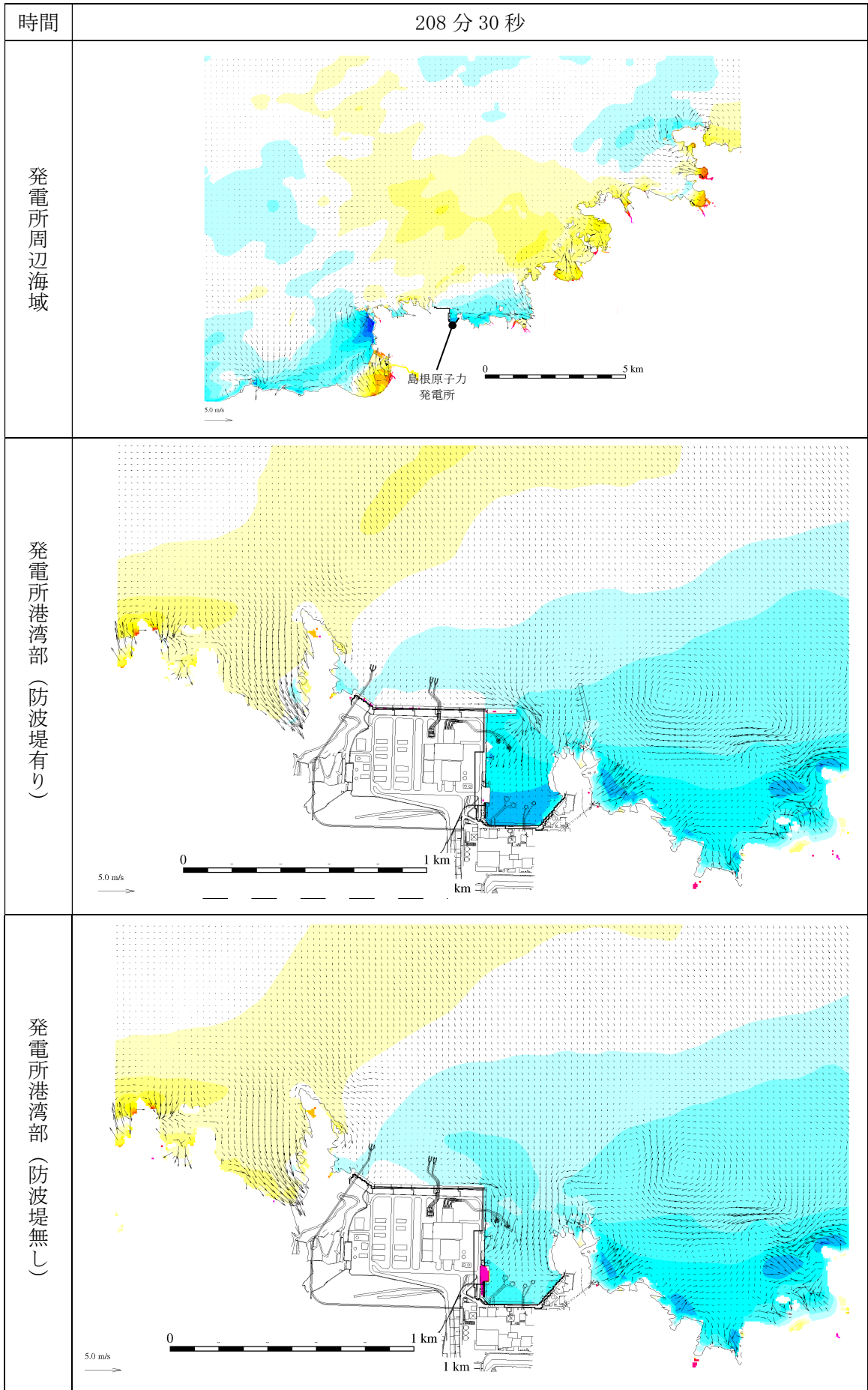
第 2.5-13-1 図(215) 基準津波 1 の水位変動・流向ベクトル



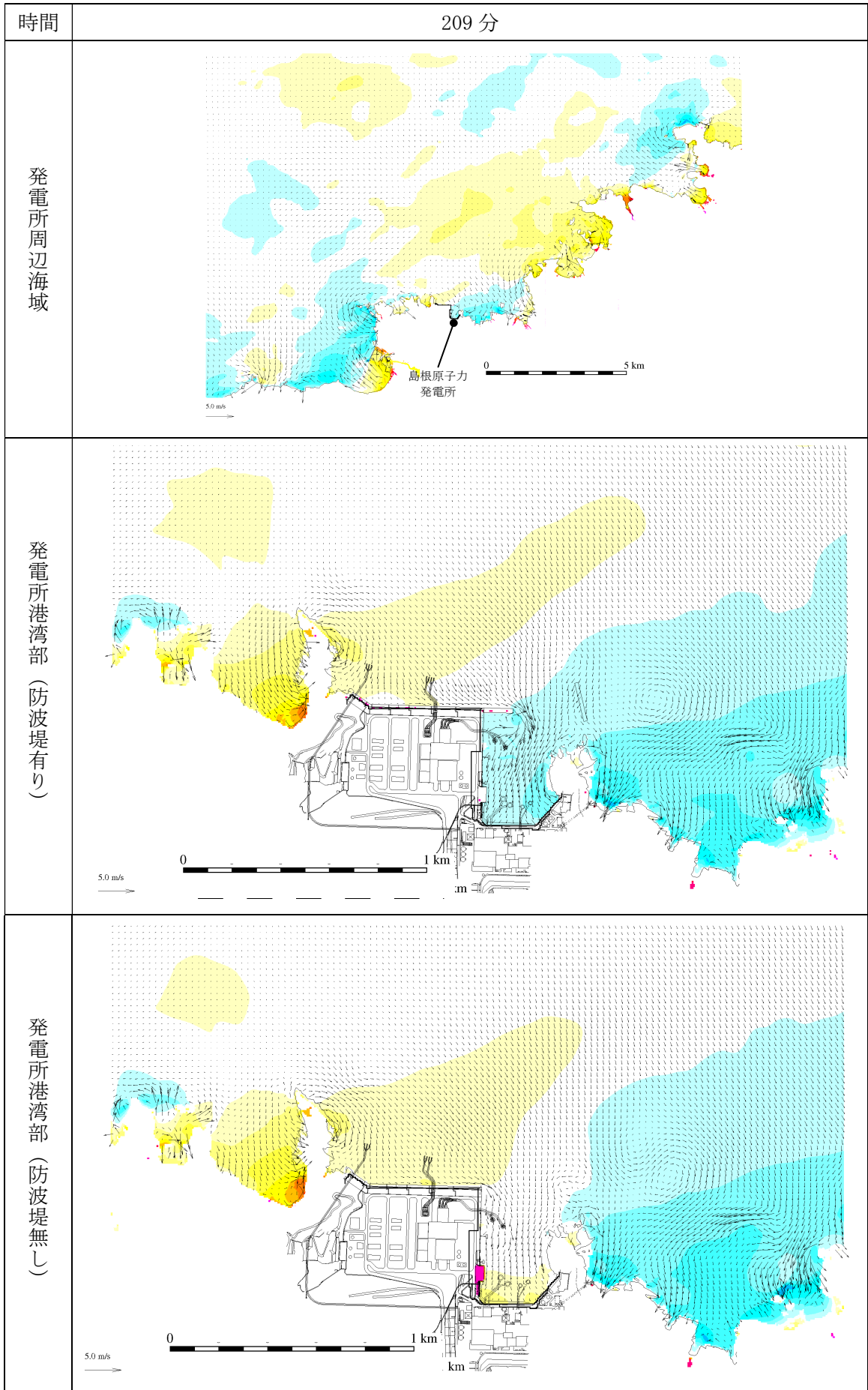
第 2.5-13-1 図(216) 基準津波 1 の水位変動・流向ベクトル



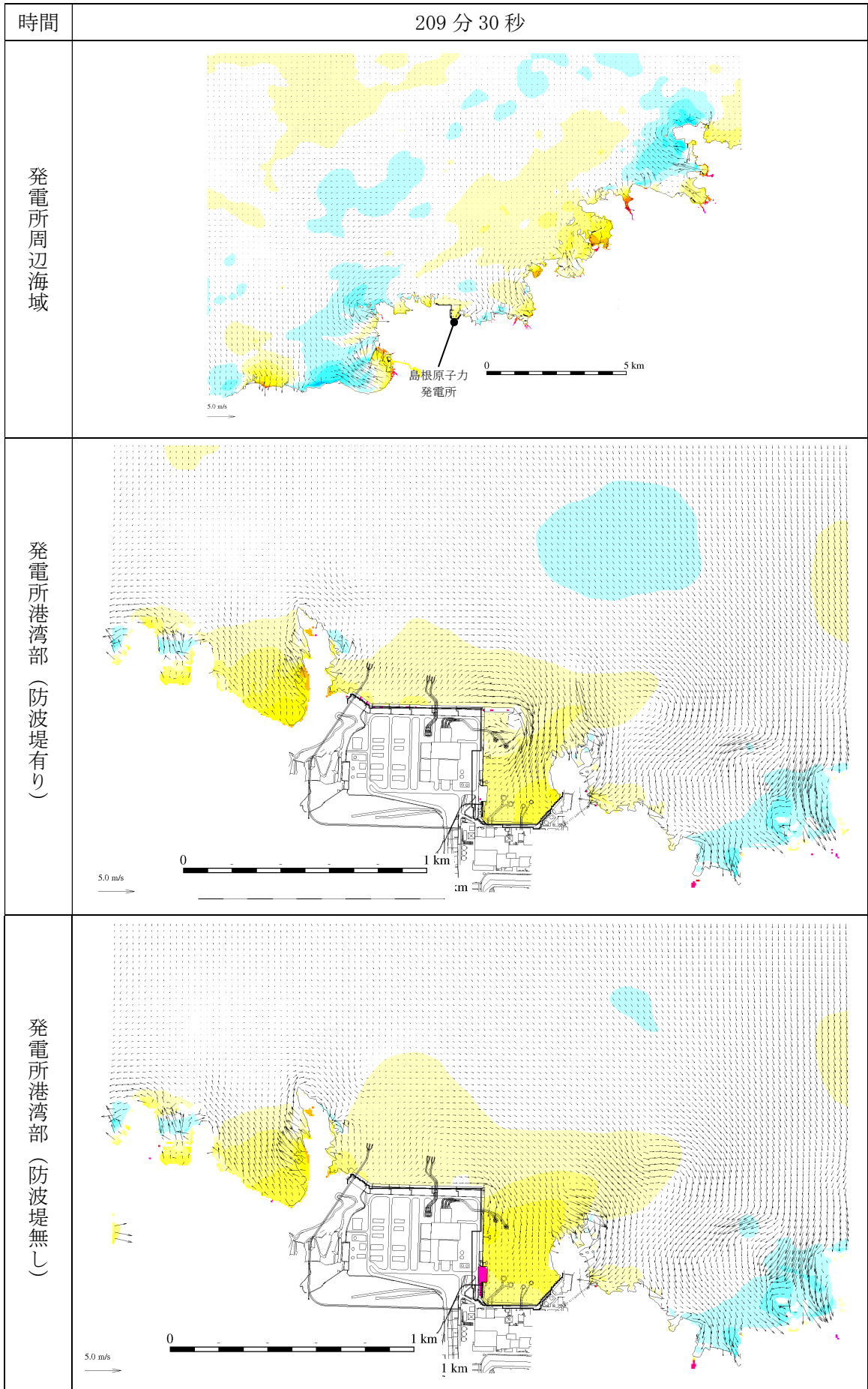
第 2.5-13-1 図(217) 基準津波 1 の水位変動・流向ベクトル



第 2.5-13-1 図(218) 基準津波 1 の水位変動・流向ベクトル

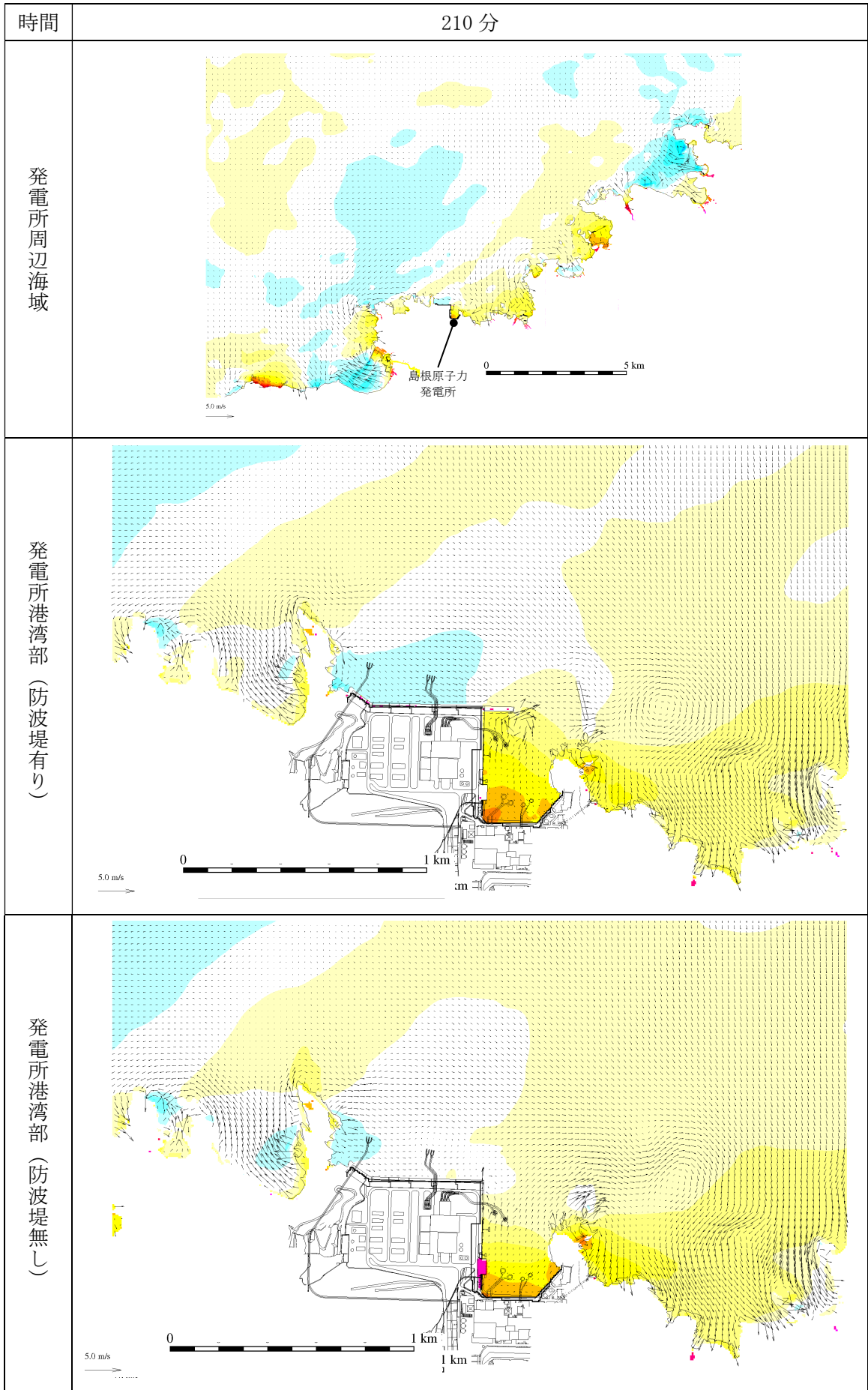


第 2.5-13-1 図(219) 基準津波 1 の水位変動・流向ベクトル

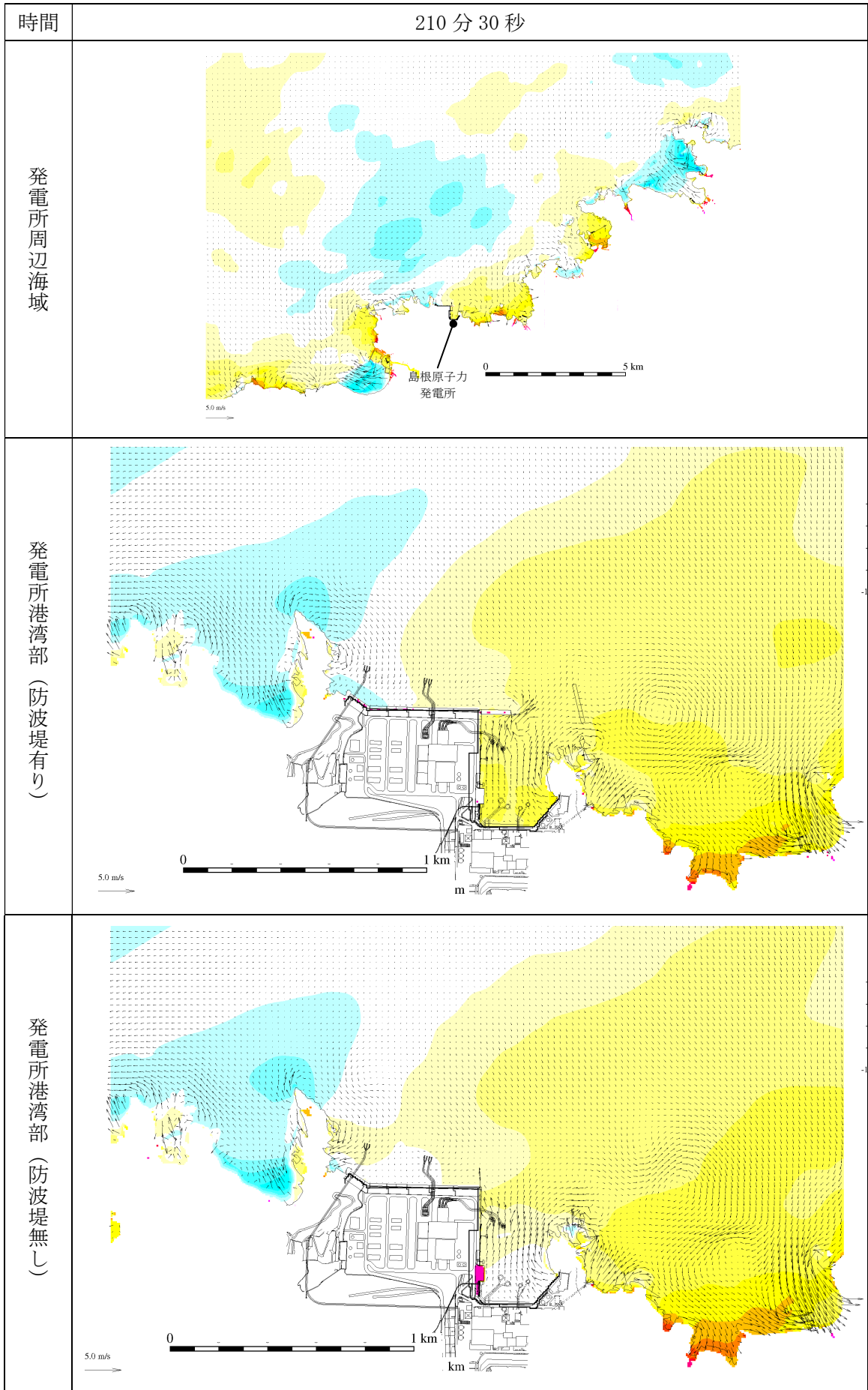


第 2.5-13-1 図(220) 基準津波 1 の水位変動・流向ベクトル

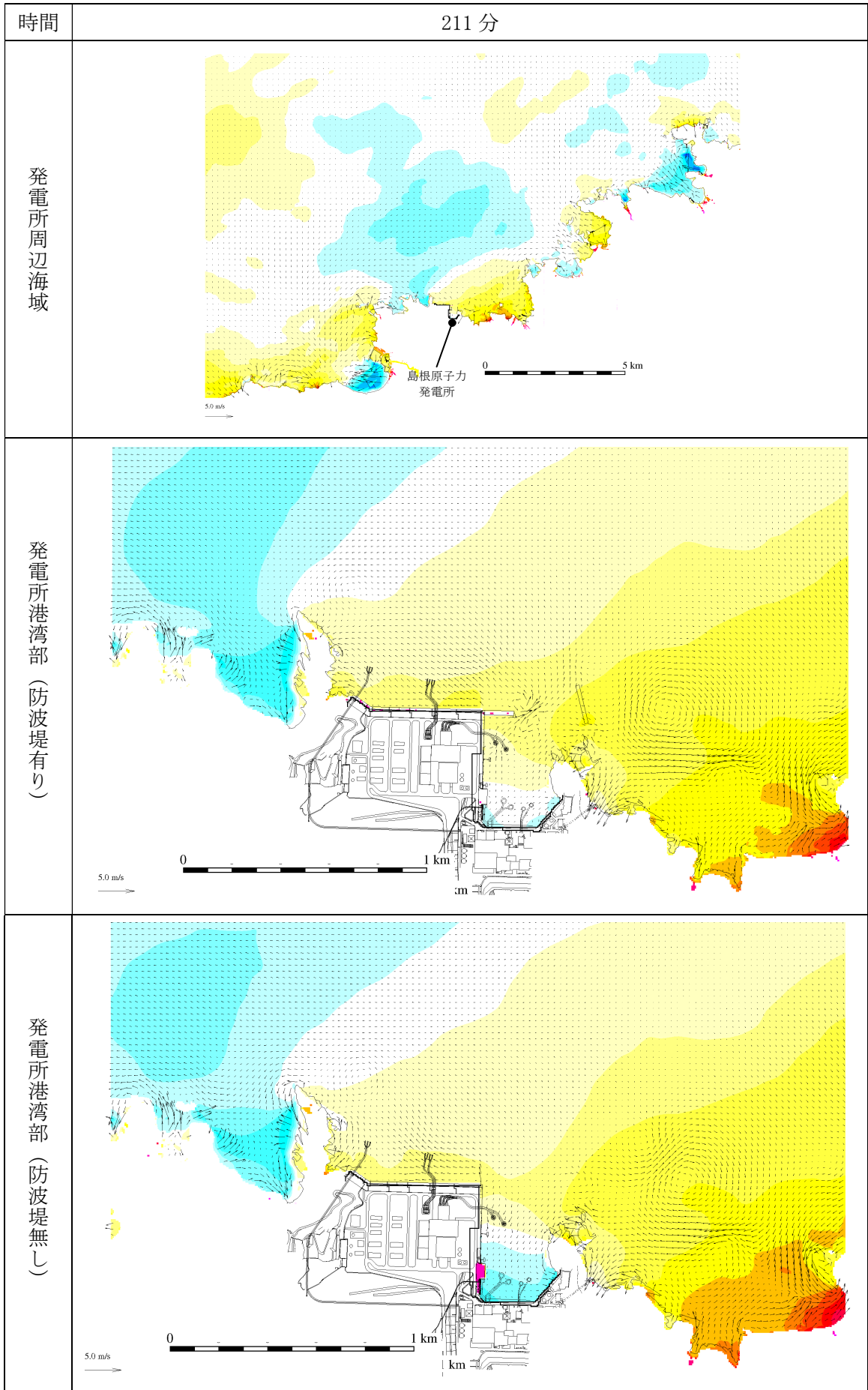




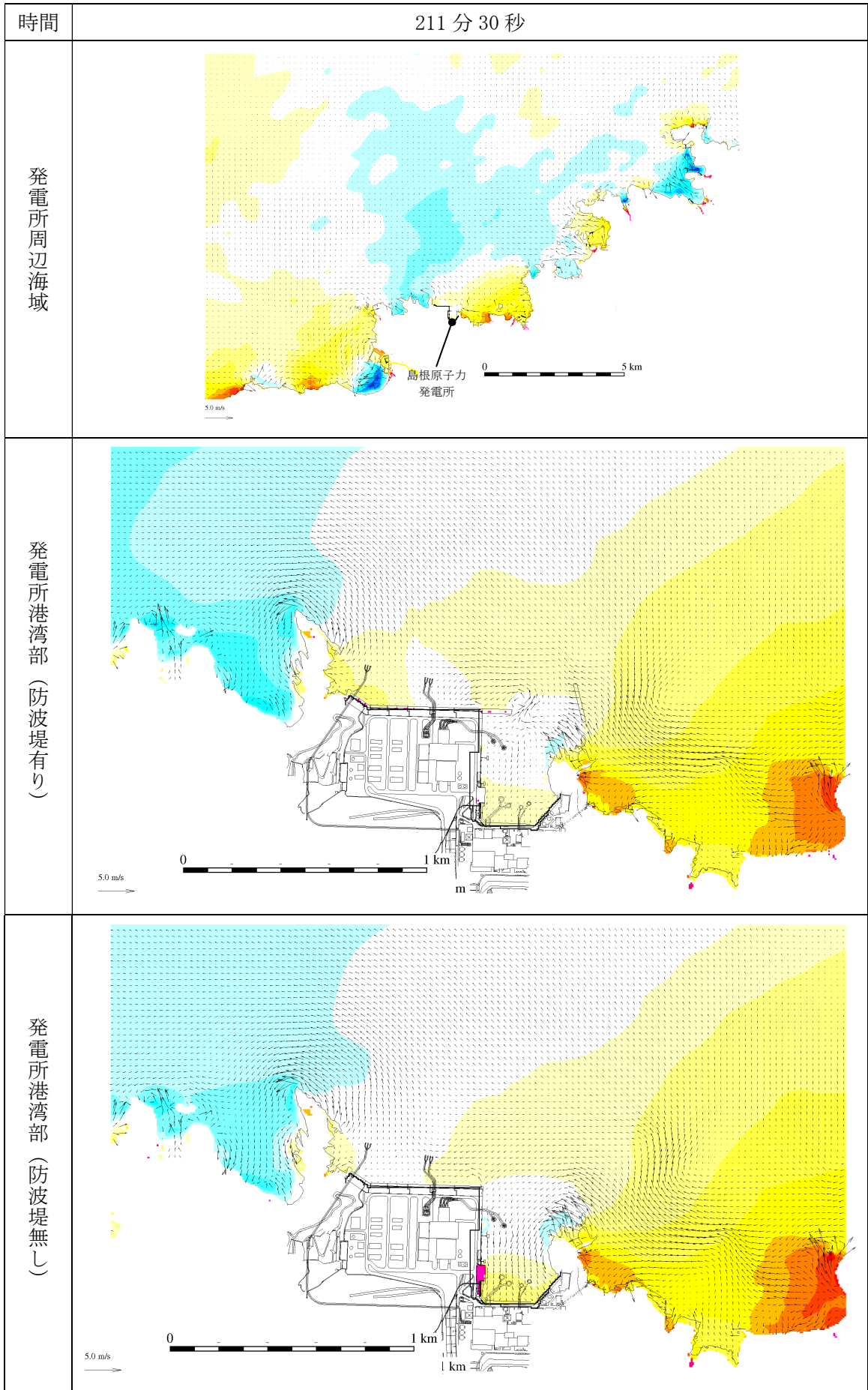
第 2.5-13-1 図(221) 基準津波 1 の水位変動・流向ベクトル



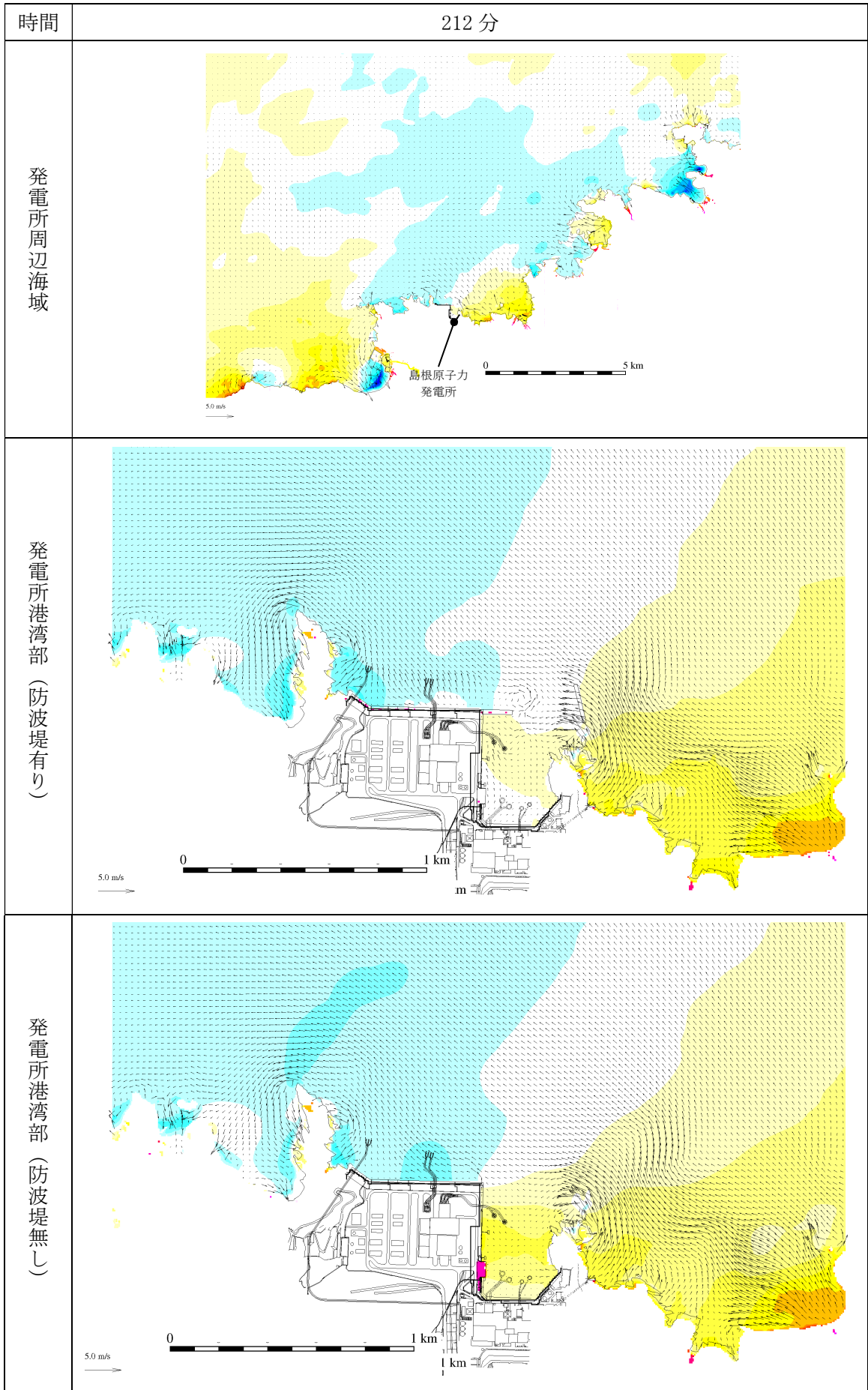
第 2.5-13-1 図(222) 基準津波 1 の水位変動・流向ベクトル



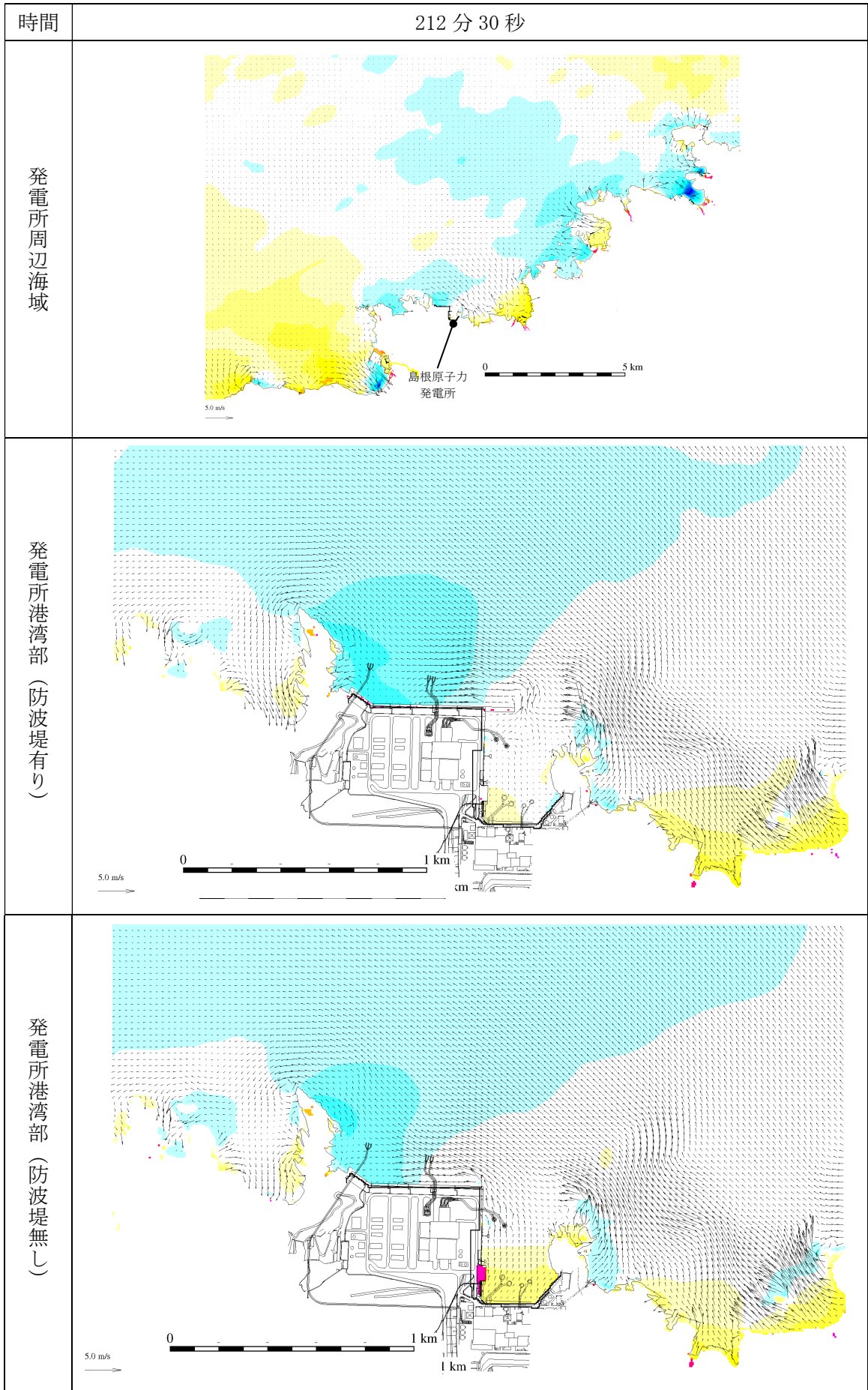
第 2.5-13-1 図(223) 基準津波 1 の水位変動・流向ベクトル



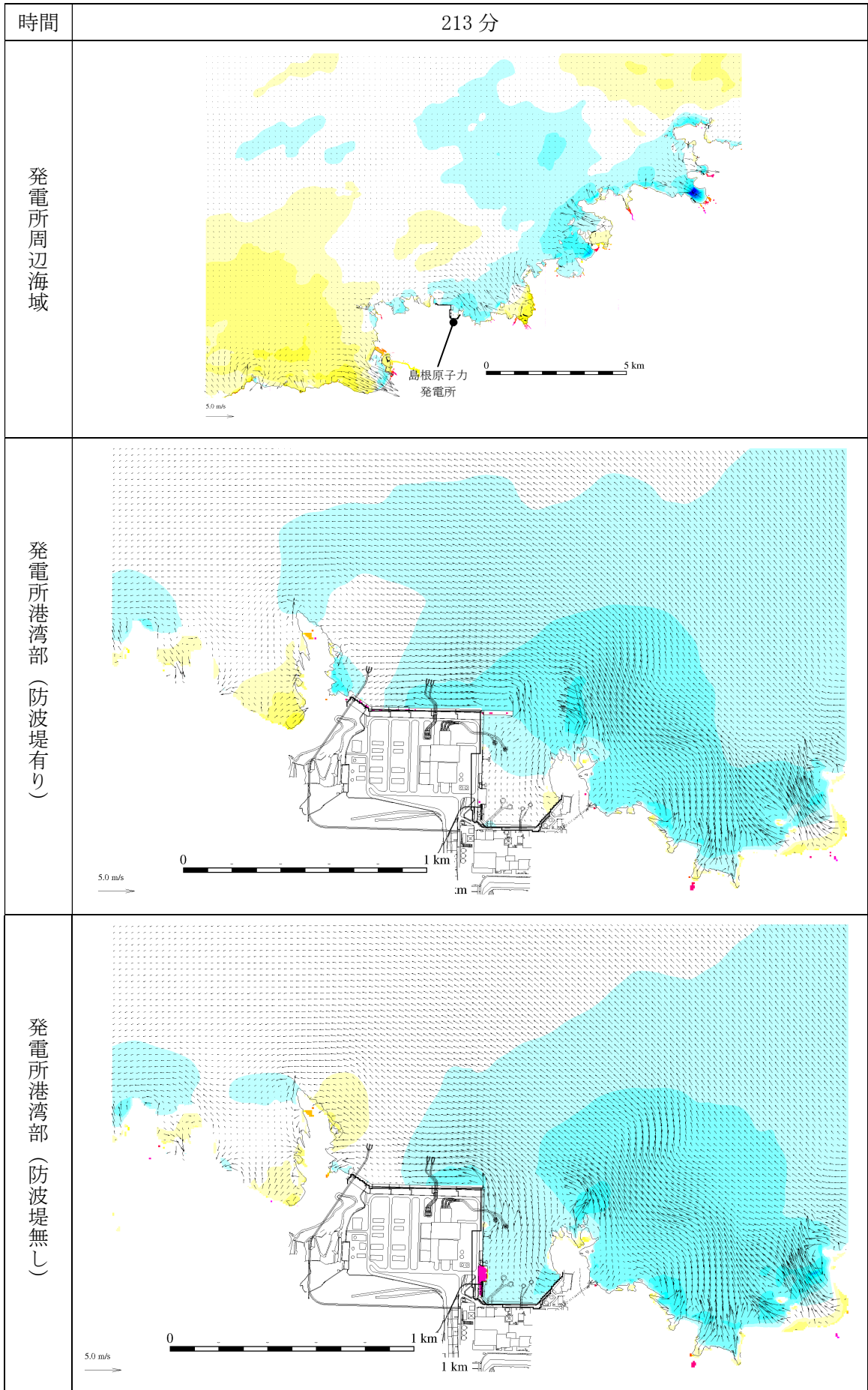
第 2.5-13-1 図(224) 基準津波 1 の水位変動・流向ベクトル



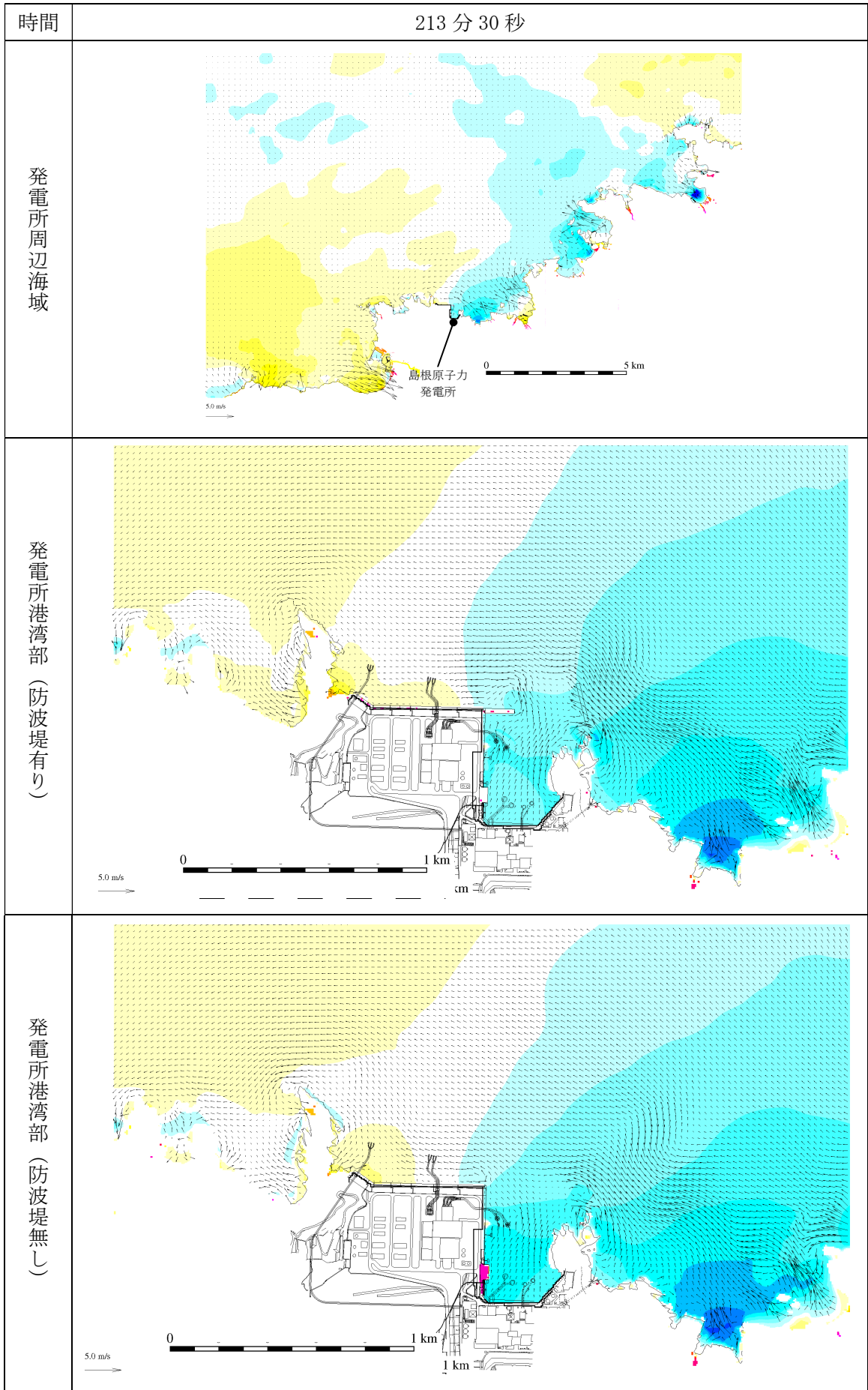
第 2.5-13-1 図(225) 基準津波 1 の水位変動・流向ベクトル



第 2.5-13-1 図(226) 基準津波 1 の水位変動・流向ベクトル

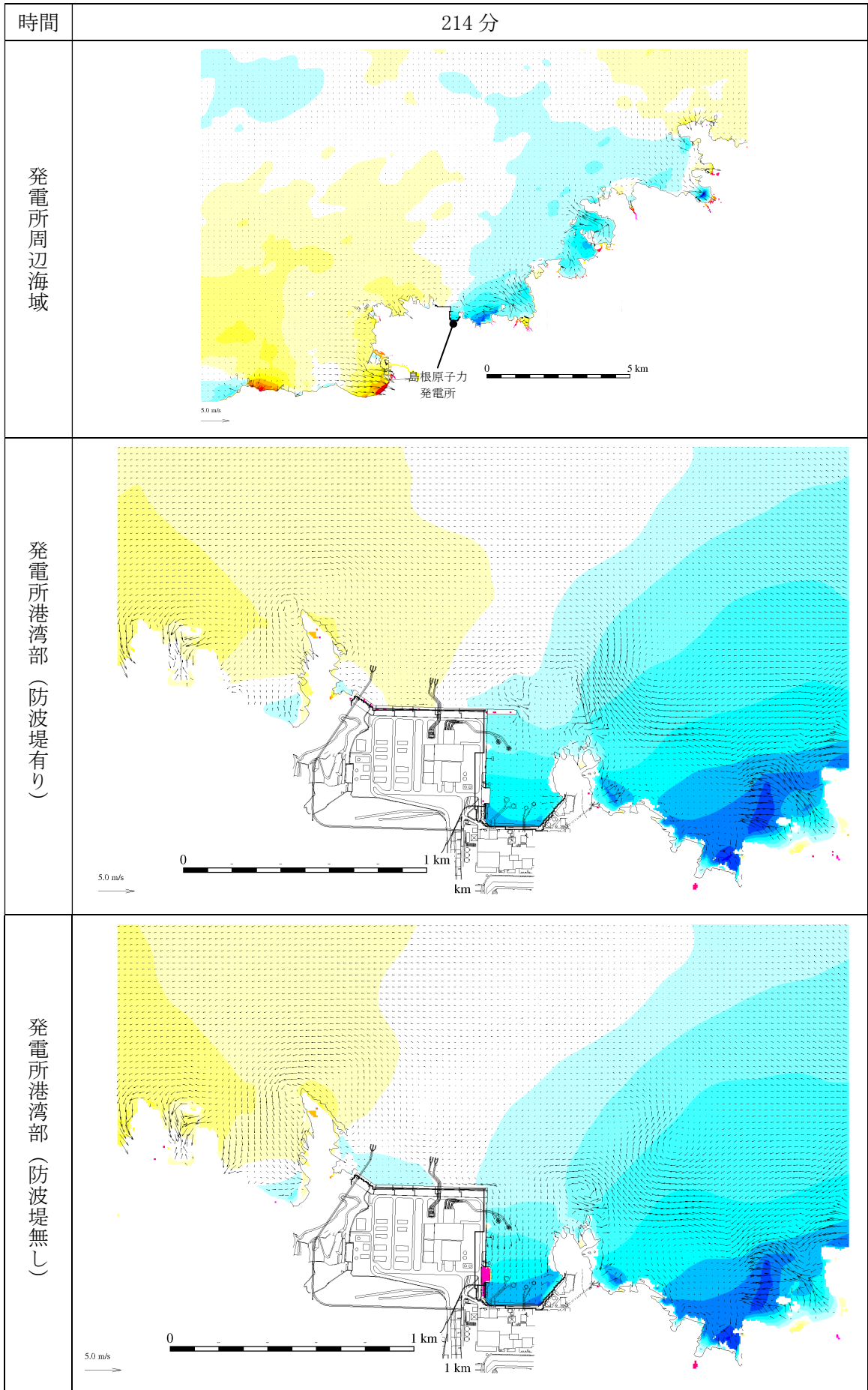


第 2.5-13-1 図(227) 基準津波 1 の水位変動・流向ベクトル

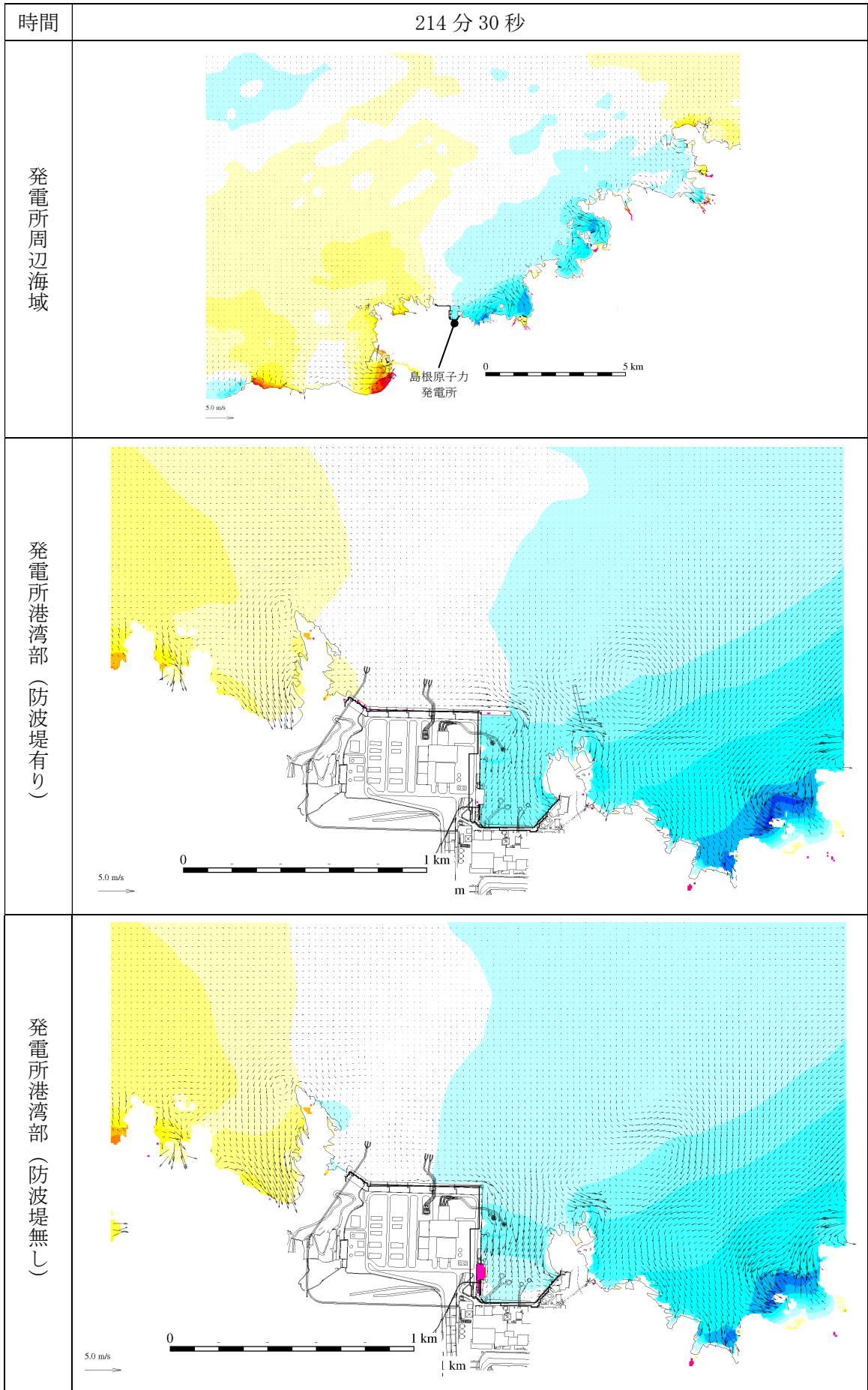


第 2.5-13-1 図(228) 基準津波 1 の水位変動・流向ベクトル

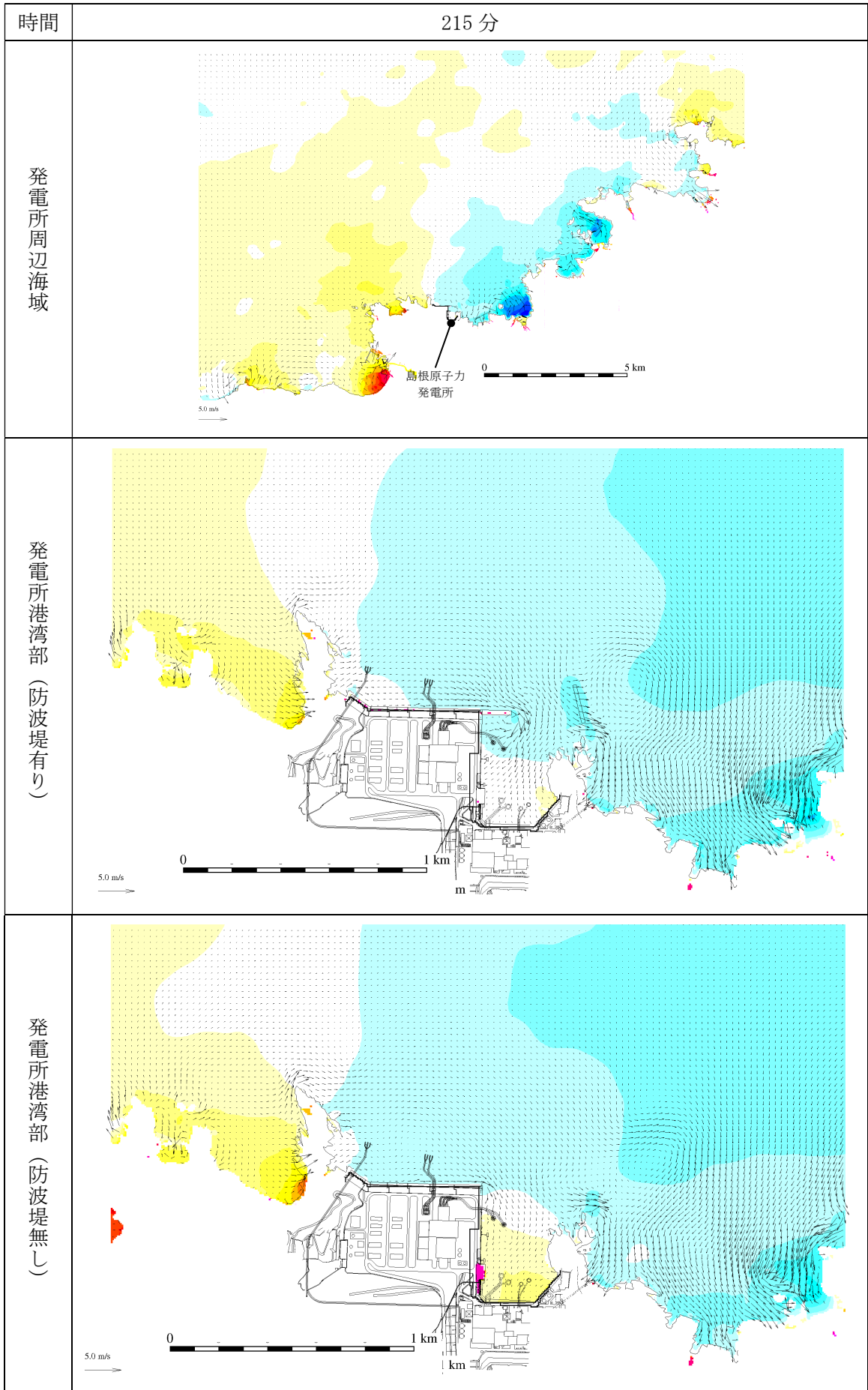




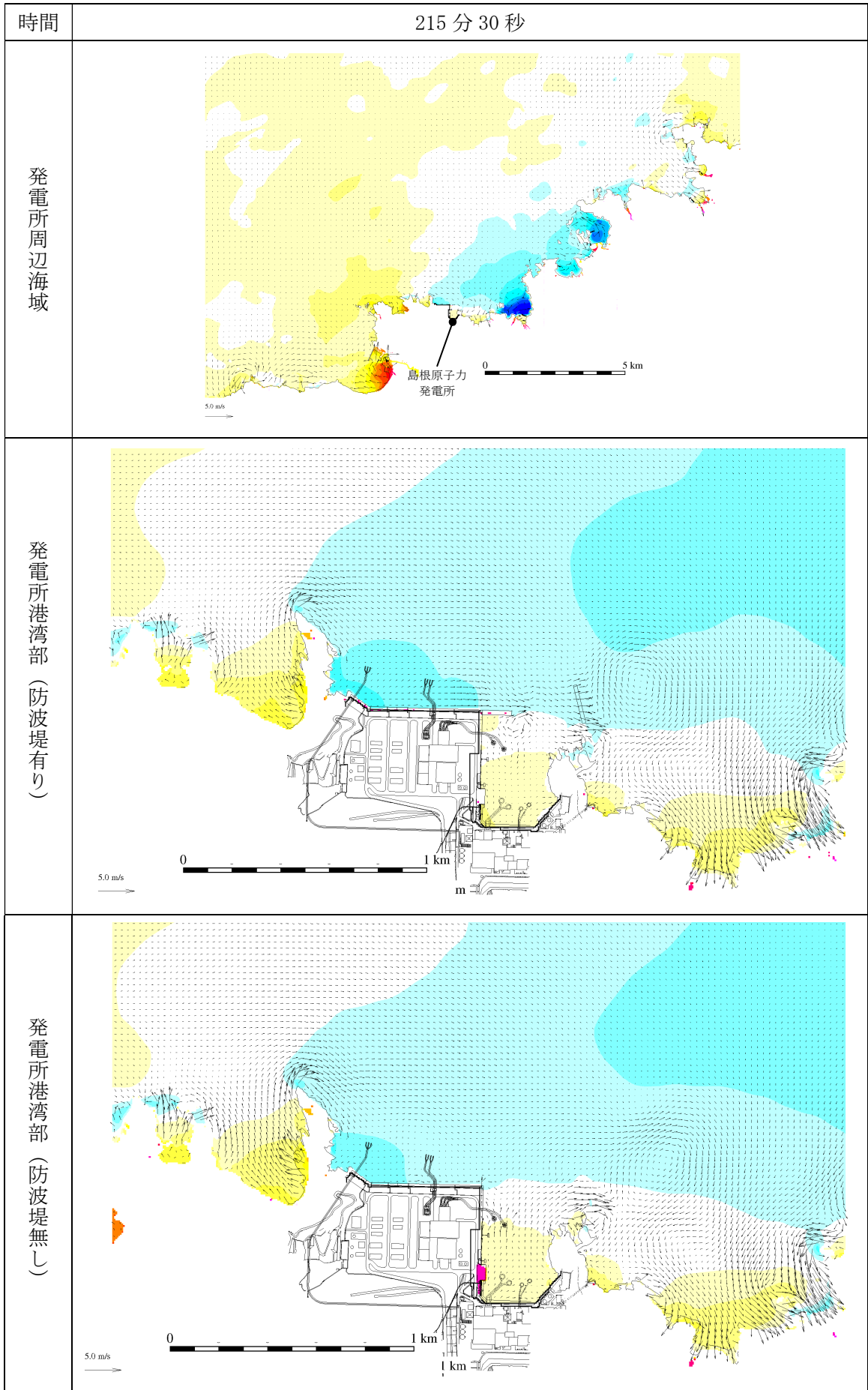
第 2.5-13-1 図(229) 基準津波 1 の水位変動・流向ベクトル



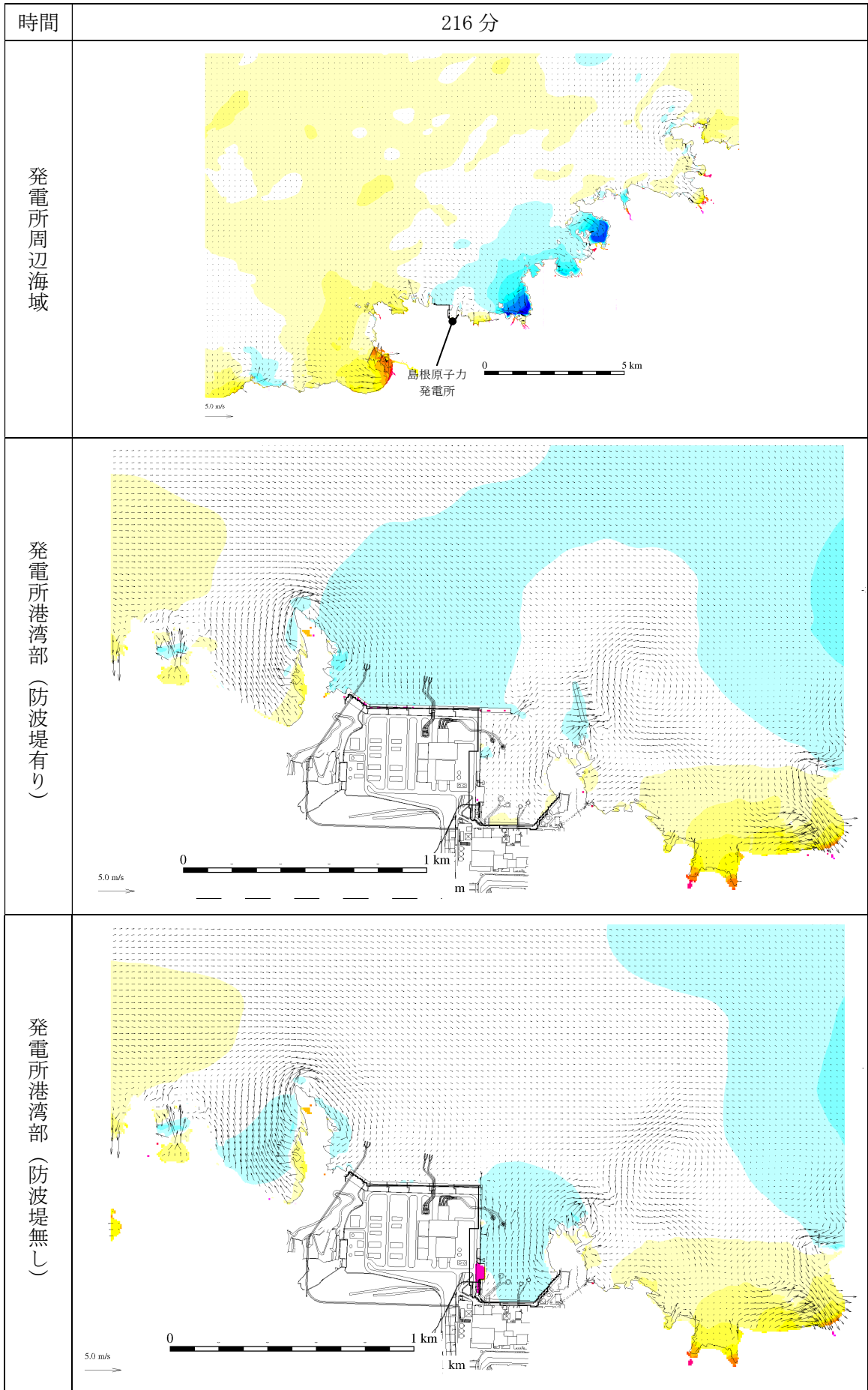
第 2.5-13-1 図(230) 基準津波 1 の水位変動・流向ベクトル



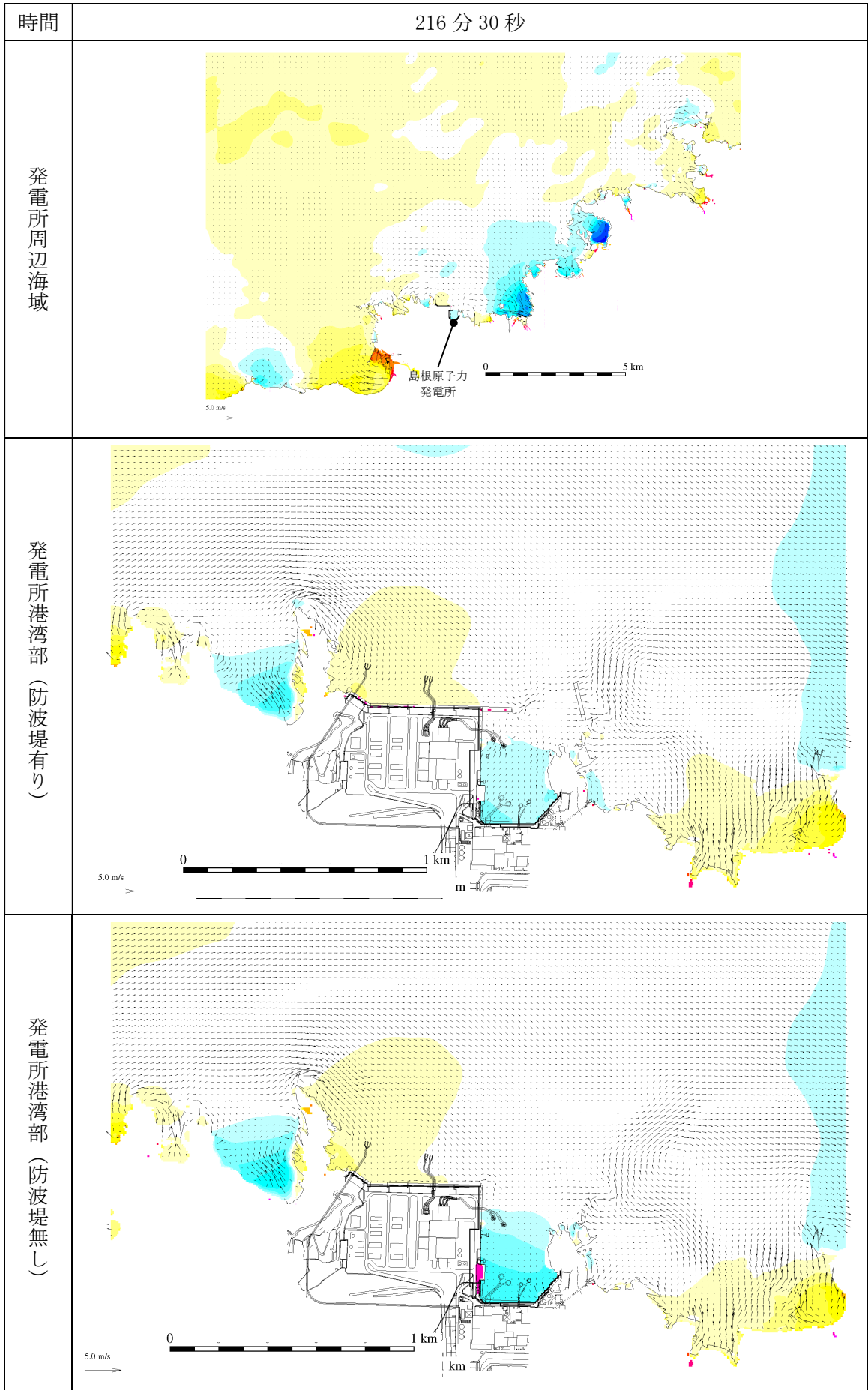
第 2.5-13-1 図(231) 基準津波 1 の水位変動・流向ベクトル



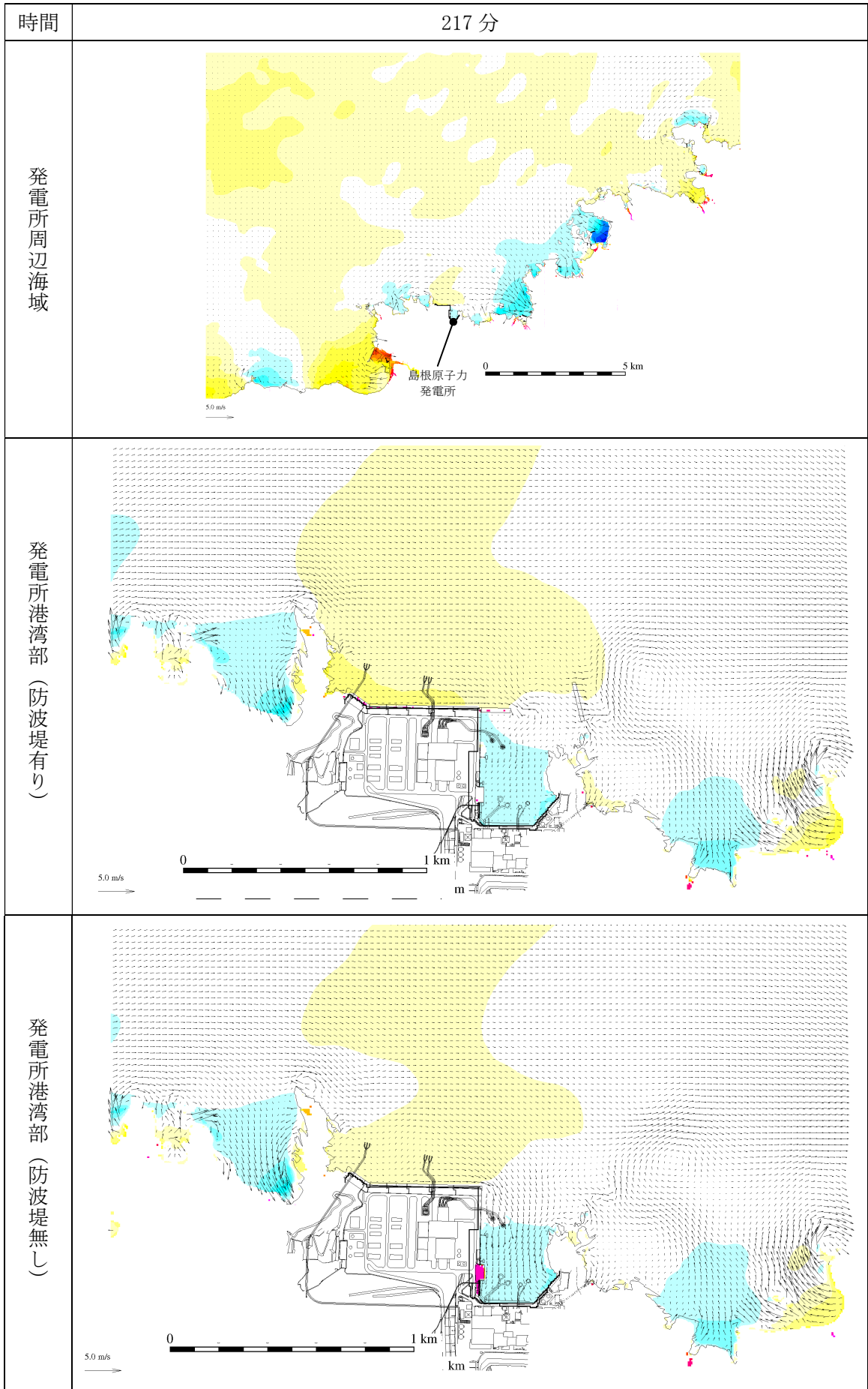
第 2.5-13-1 図(232) 基準津波 1 の水位変動・流向ベクトル



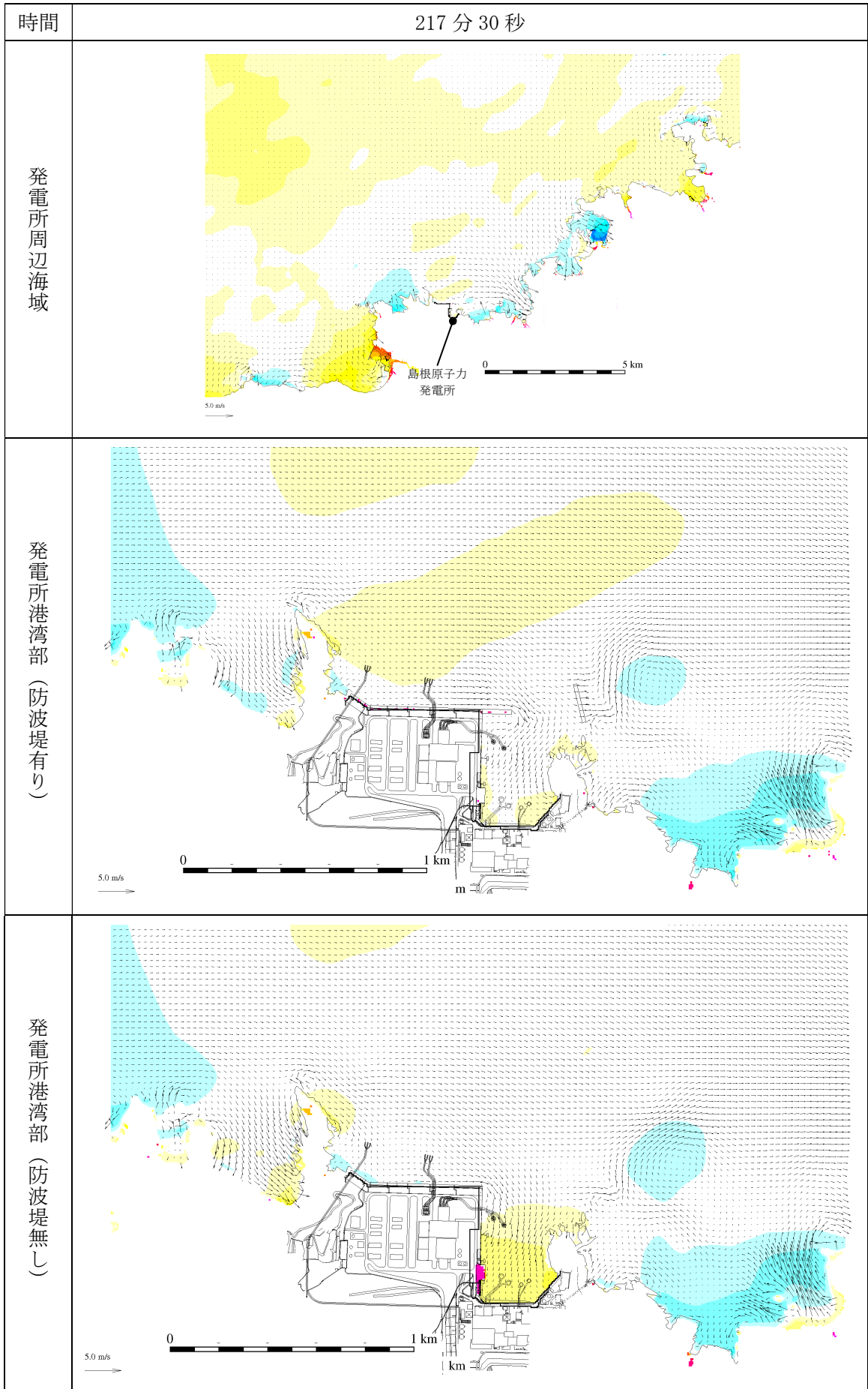
第 2.5-13-1 図(233) 基準津波 1 の水位変動・流向ベクトル



第 2.5-13-1 図(234) 基準津波 1 の水位変動・流向ベクトル

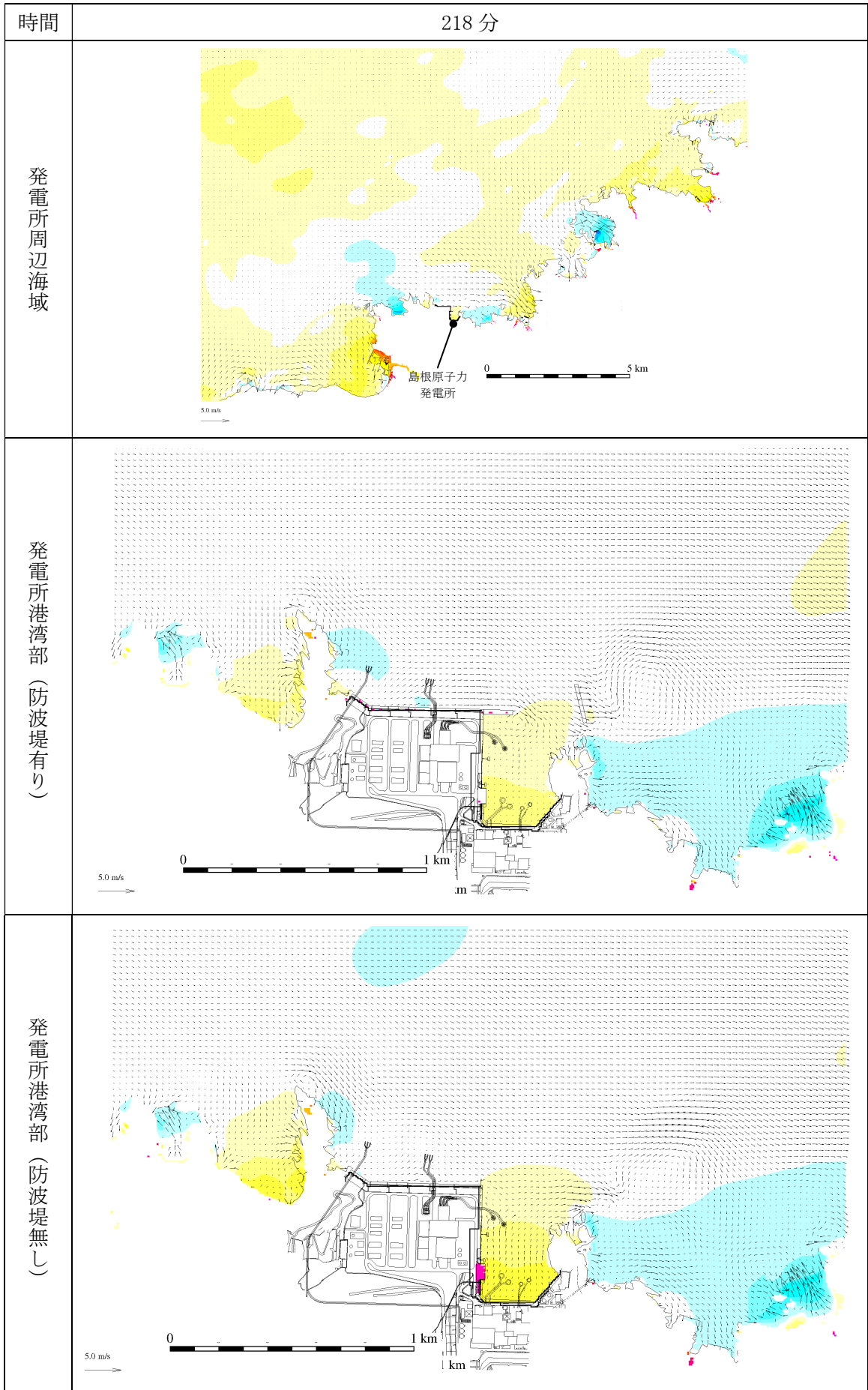


第 2.5-13-1 図(235) 基準津波 1 の水位変動・流向ベクトル

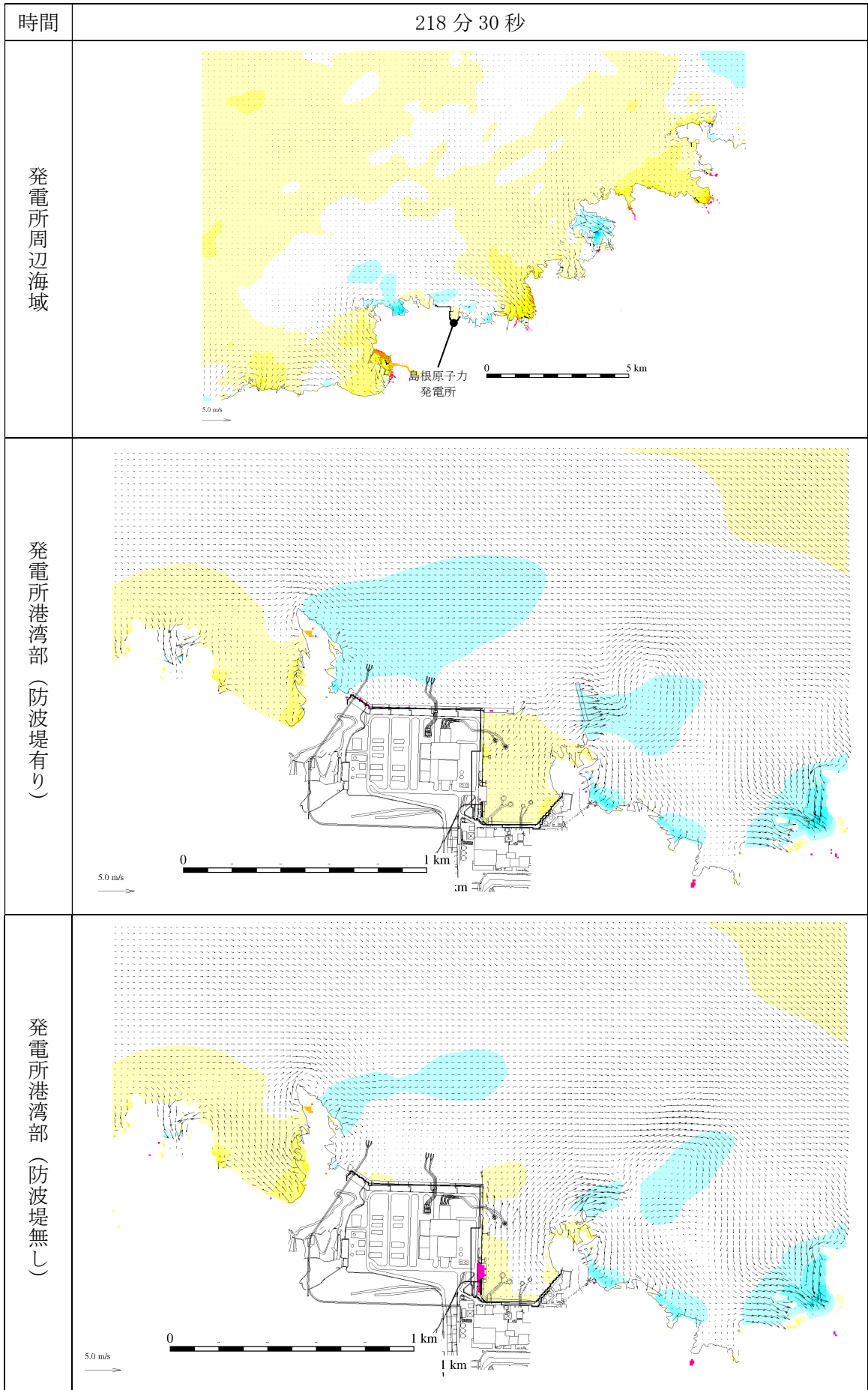


第 2.5-13-1 図(236) 基準津波 1 の水位変動・流向ベクトル

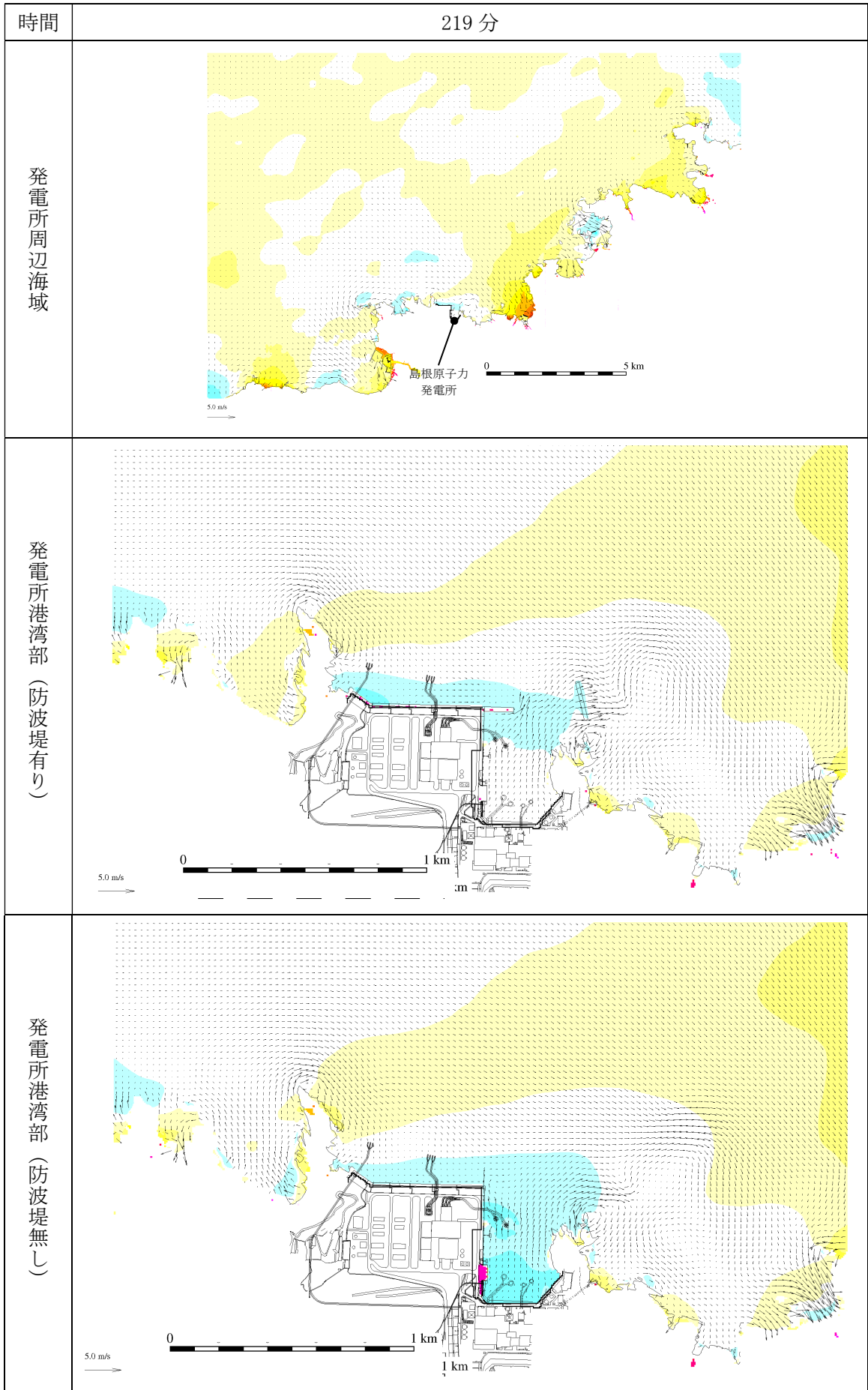




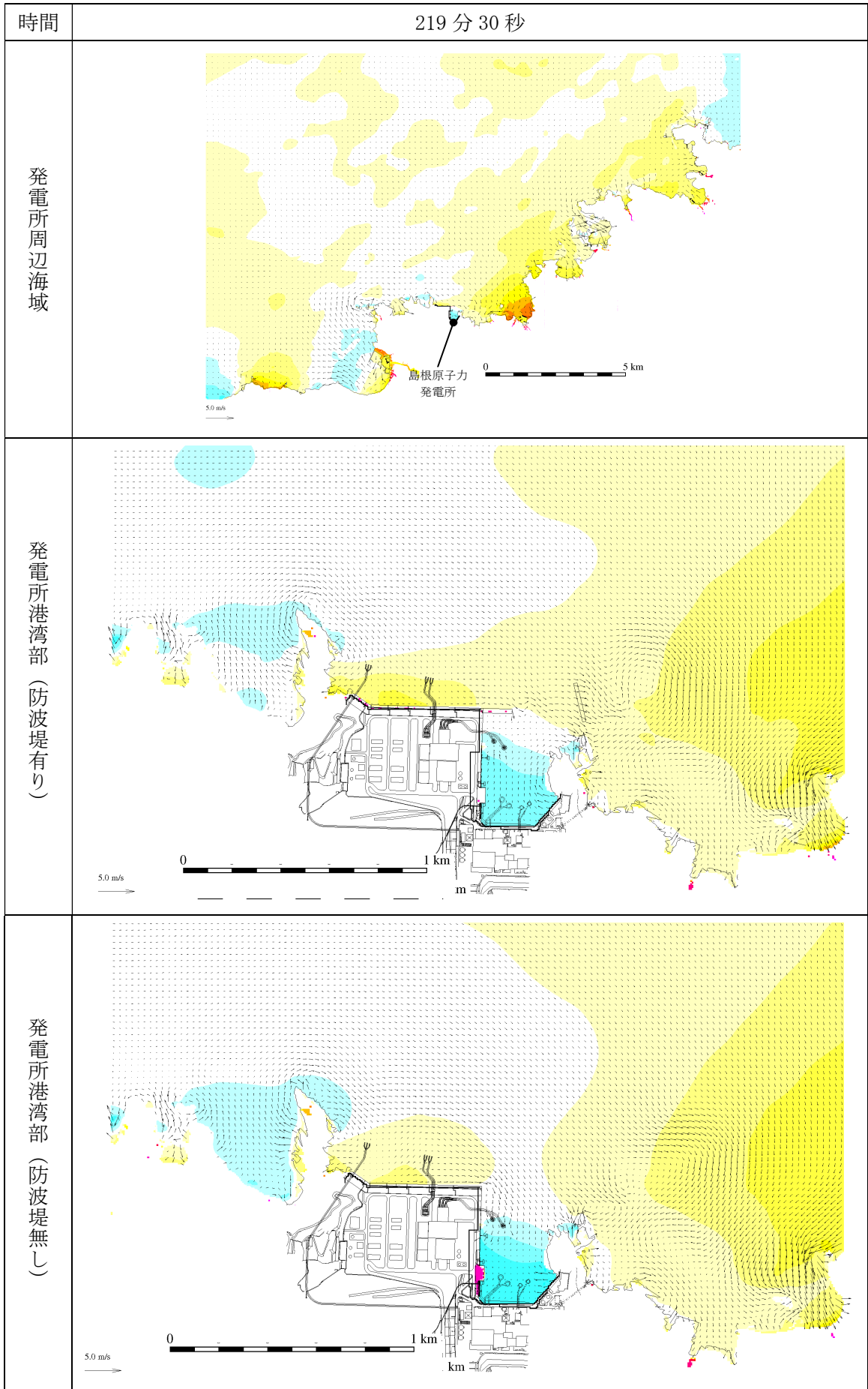
第 2.5-13-1 図(237) 基準津波 1 の水位変動・流向ベクトル



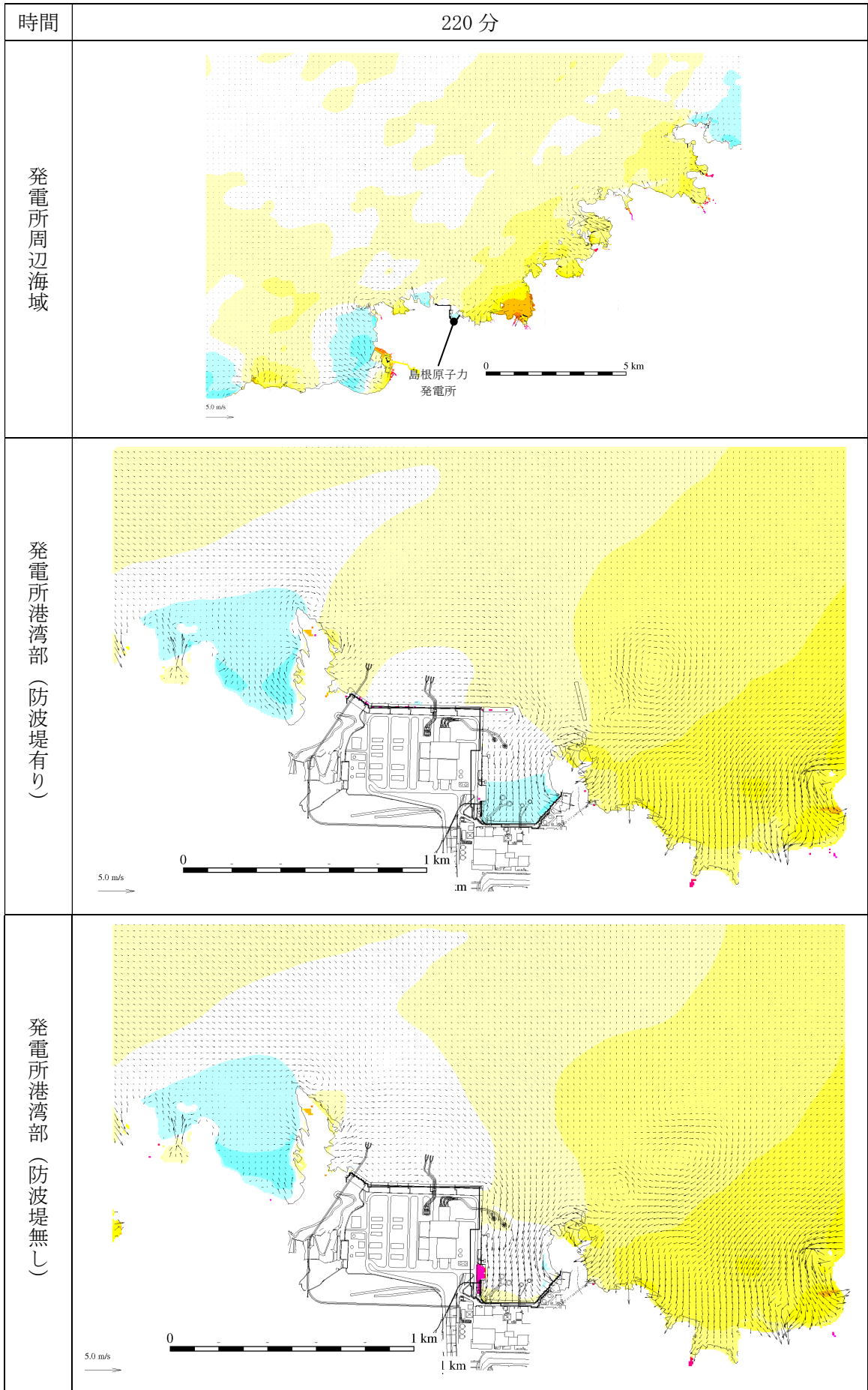
第 2.5-13-1 図(238) 基準津波 1 の水位変動・流向ベクトル



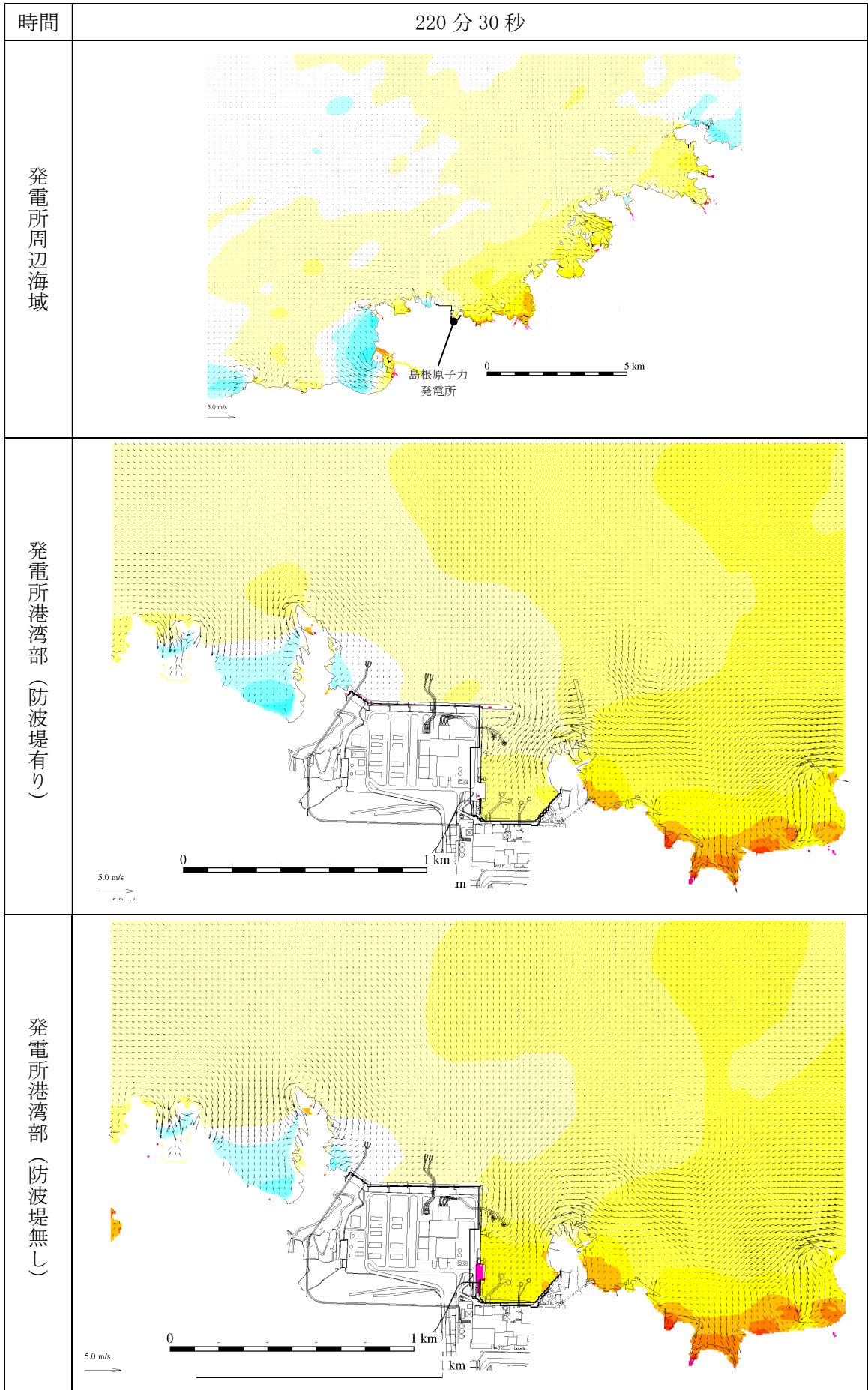
第 2.5-13-1 図(239) 基準津波 1 の水位変動・流向ベクトル



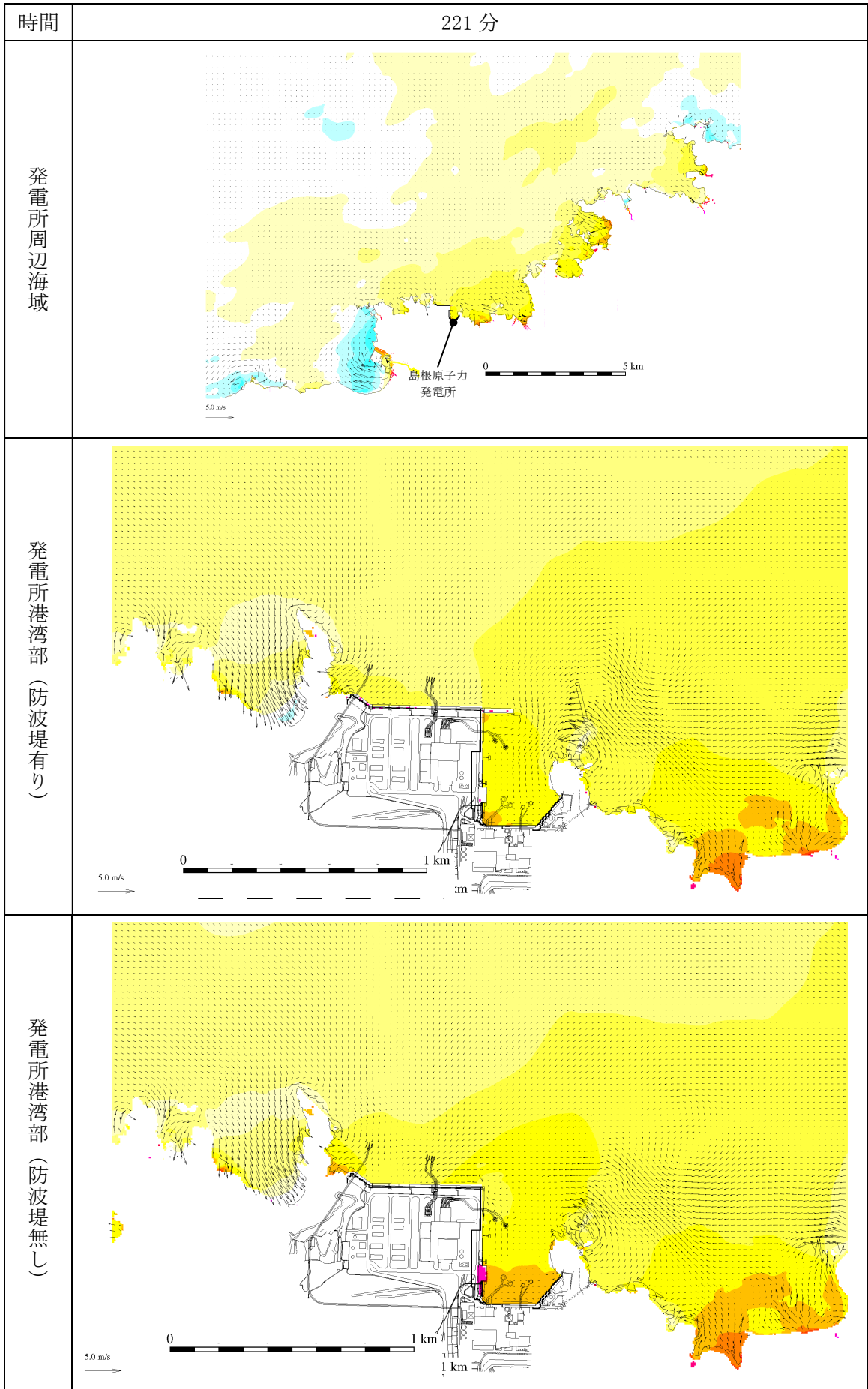
第 2.5-13-1 図(240) 基準津波 1 の水位変動・流向ベクトル



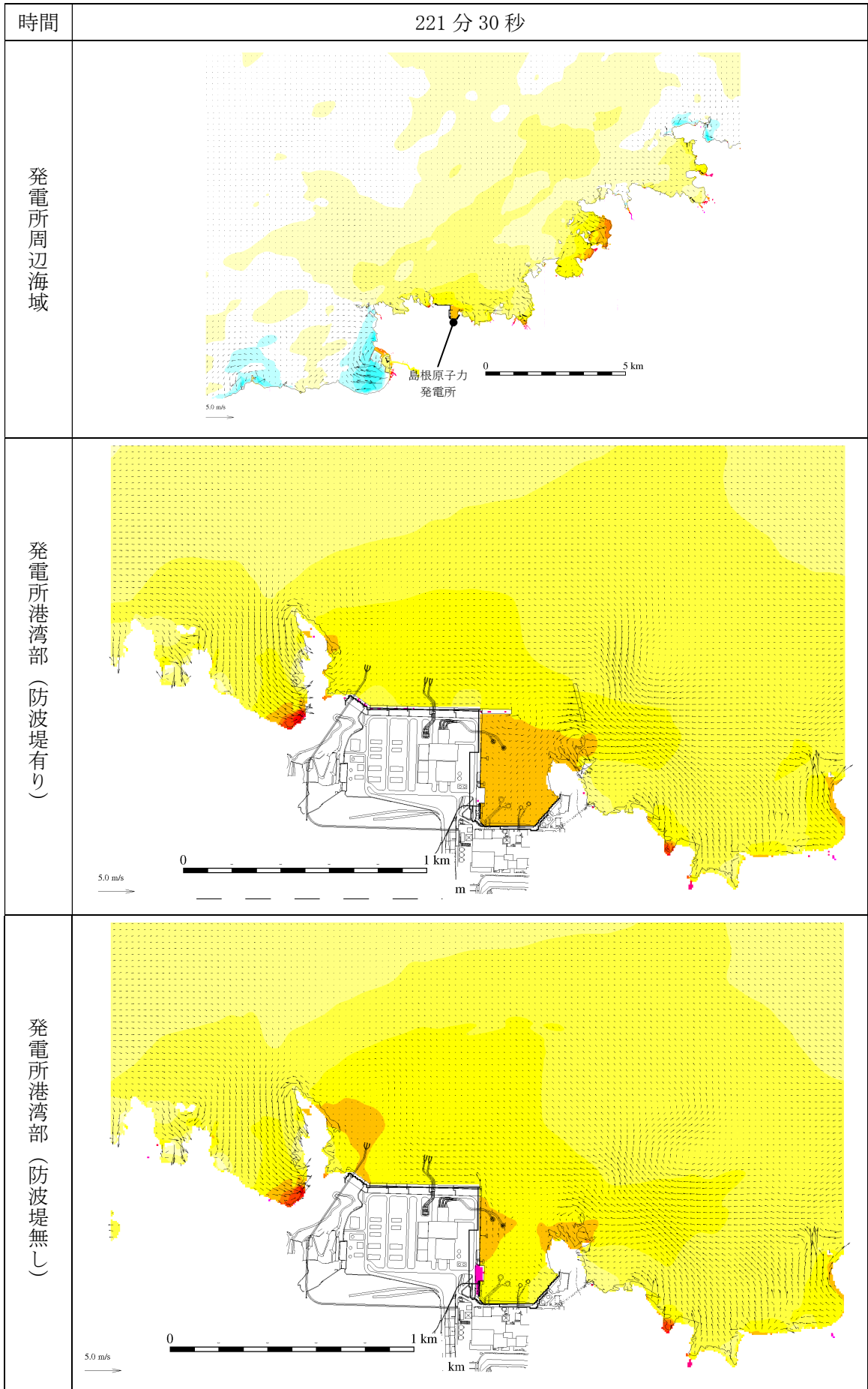
第 2.5-13-1 図(241) 基準津波 1 の水位変動・流向ベクトル



第 2.5-13-1 図(242) 基準津波 1 の水位変動・流向ベクトル

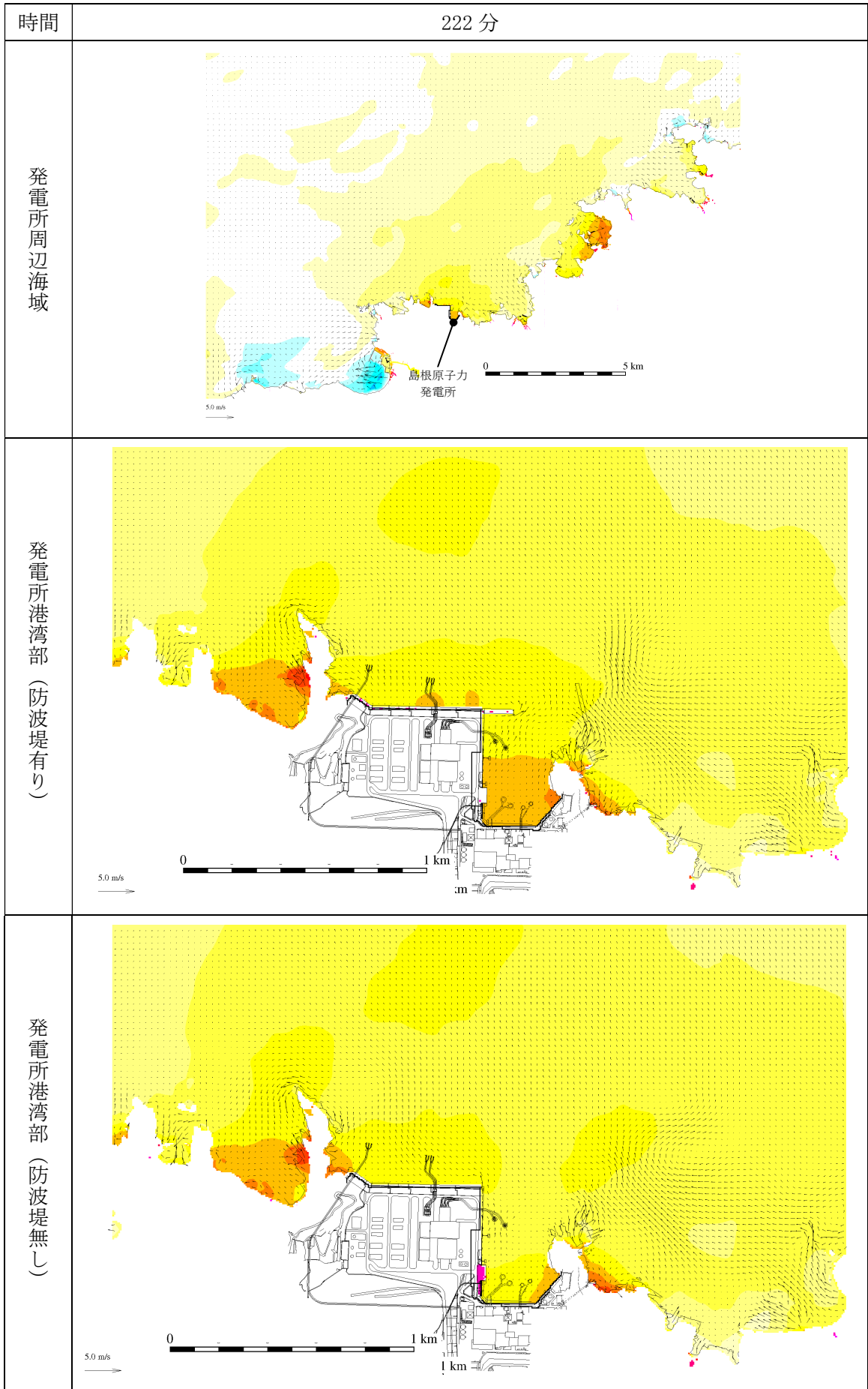


第 2.5-13-1 図(243) 基準津波 1 の水位変動・流向ベクトル

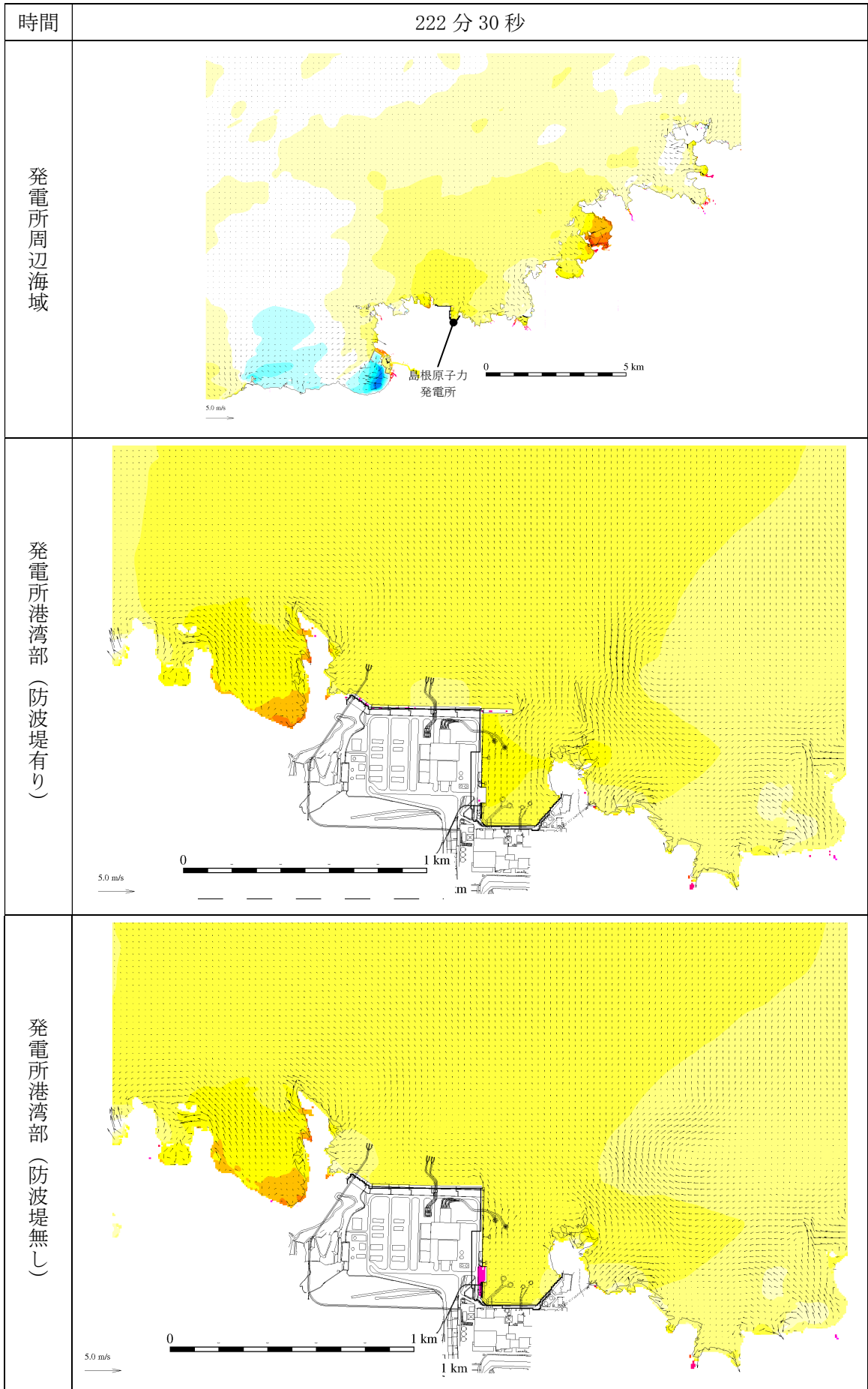


第 2.5-13-1 図(244) 基準津波 1 の水位変動・流向ベクトル

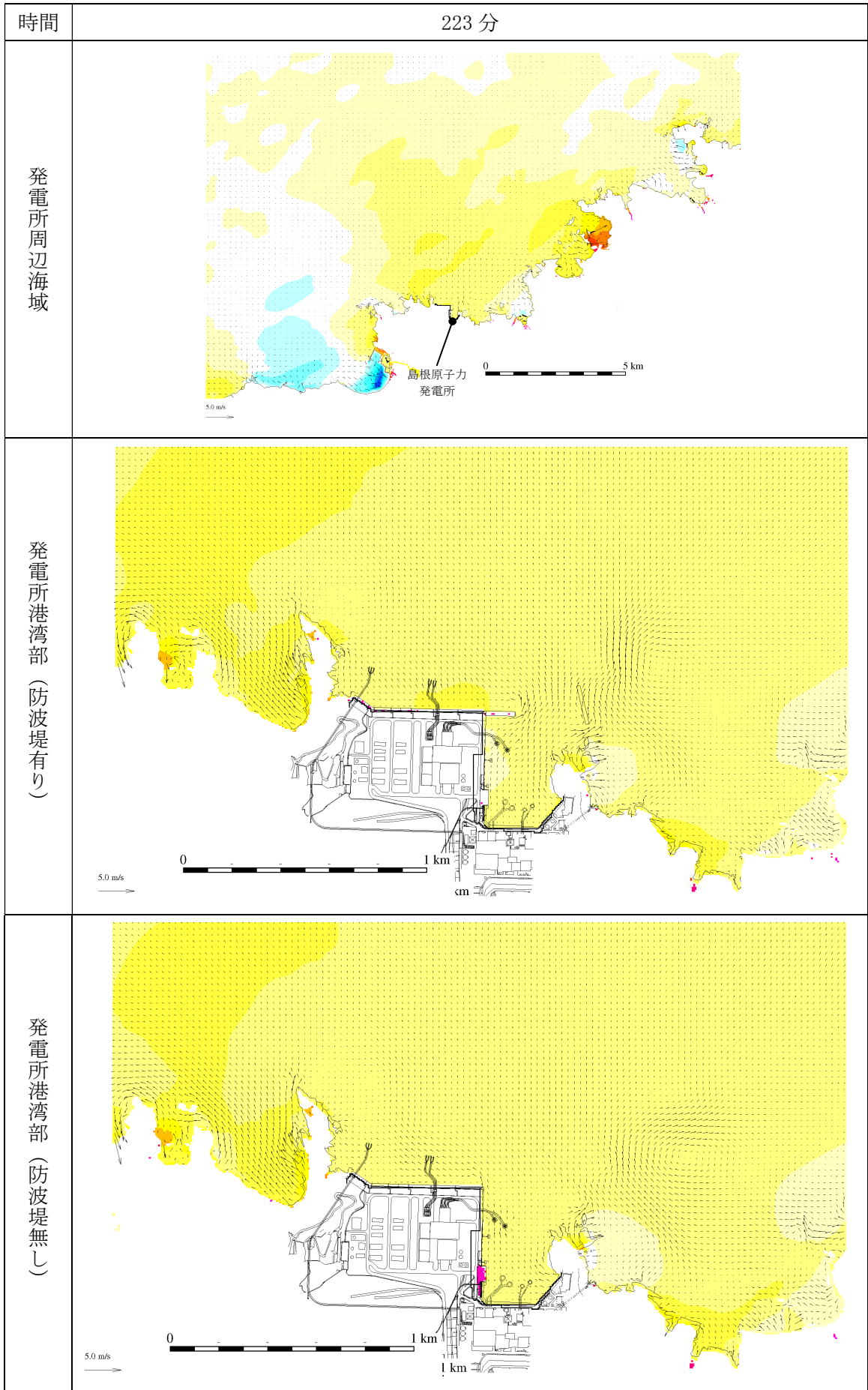




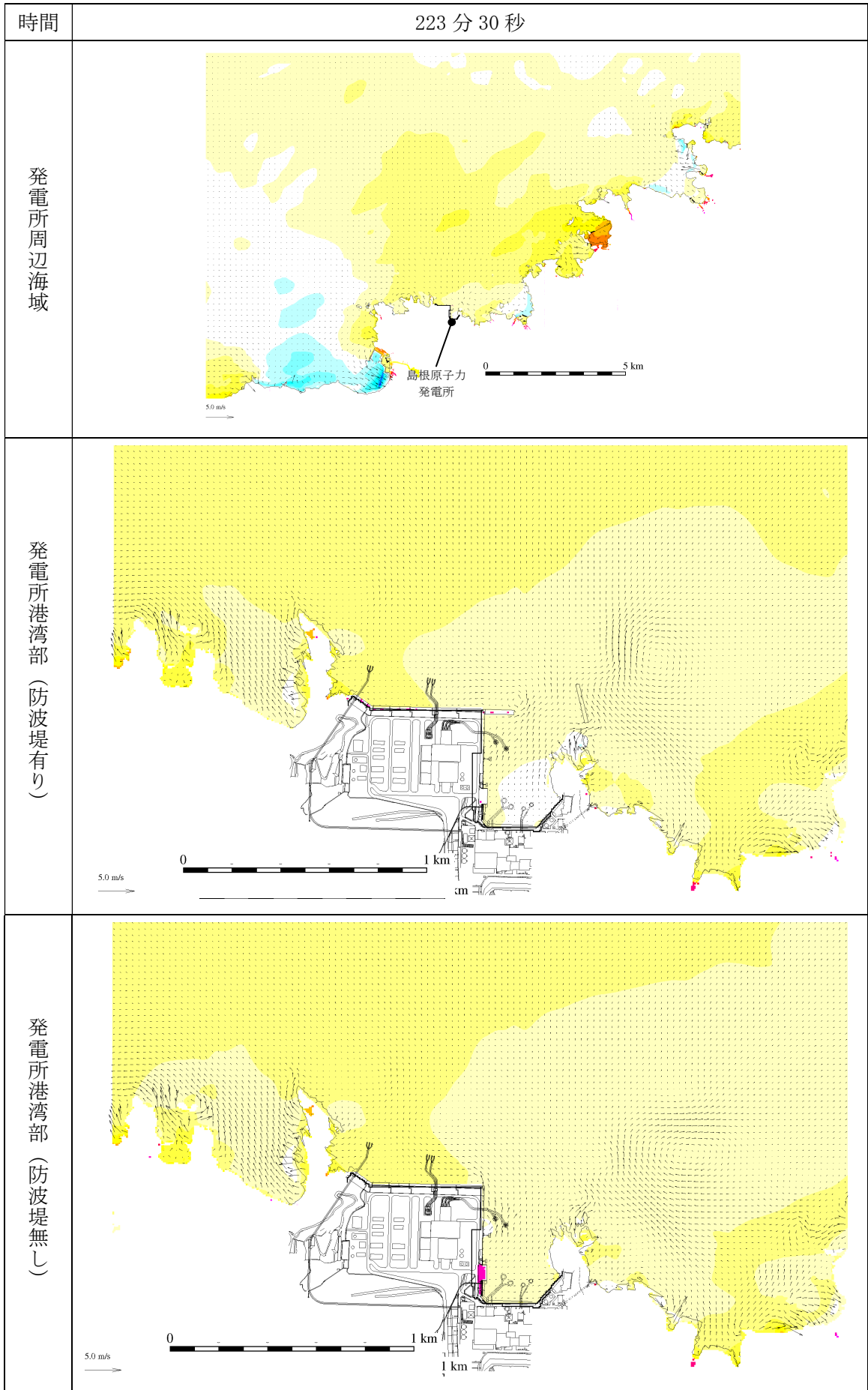
第 2.5-13-1 図(245) 基準津波 1 の水位変動・流向ベクトル



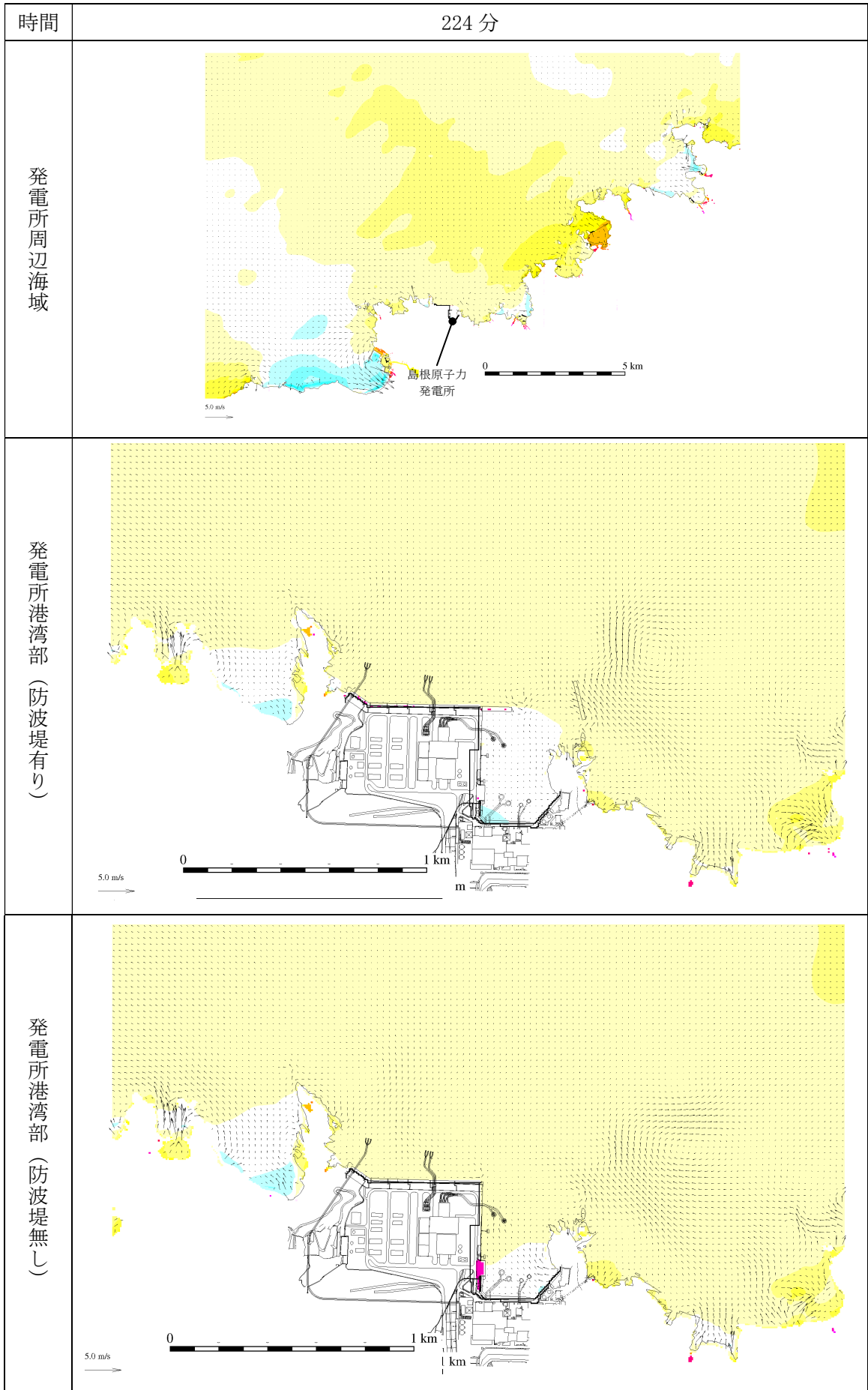
第 2.5-13-1 図 (246) 基準津波 1 の水位変動・流向ベクトル



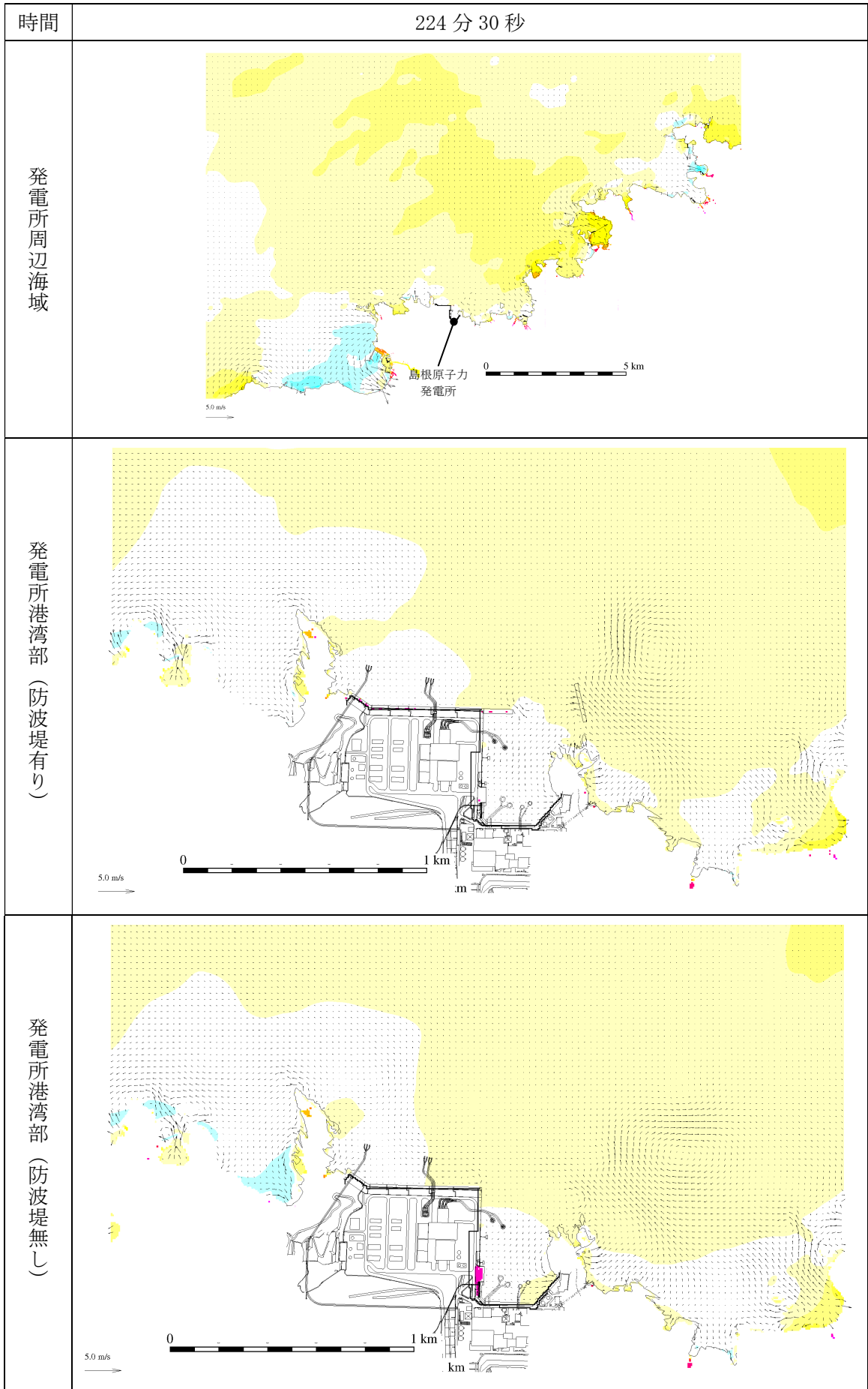
第 2.5-13-1 図(247) 基準津波 1 の水位変動・流向ベクトル



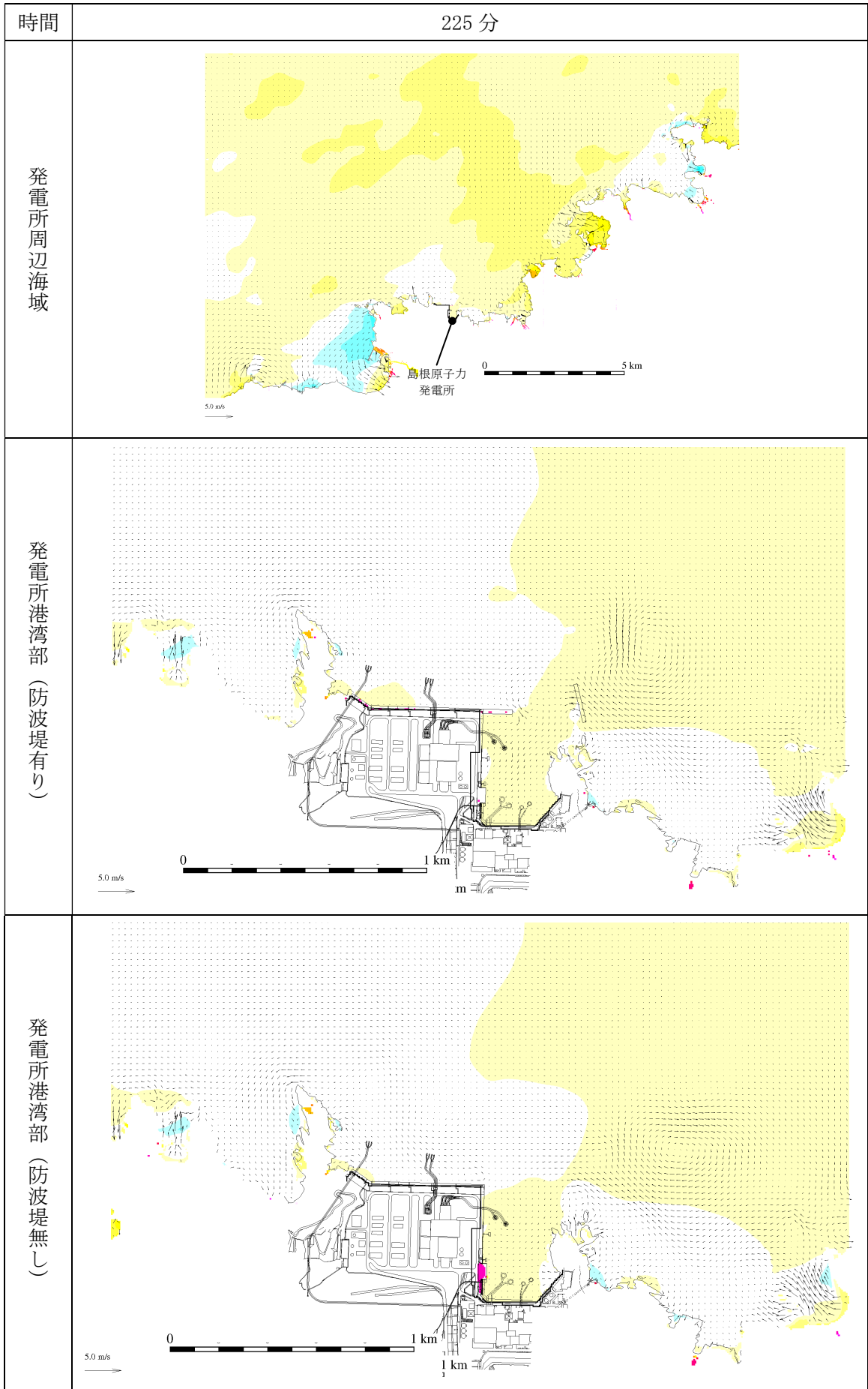
第 2.5-13-1 図(248) 基準津波 1 の水位変動・流向ベクトル



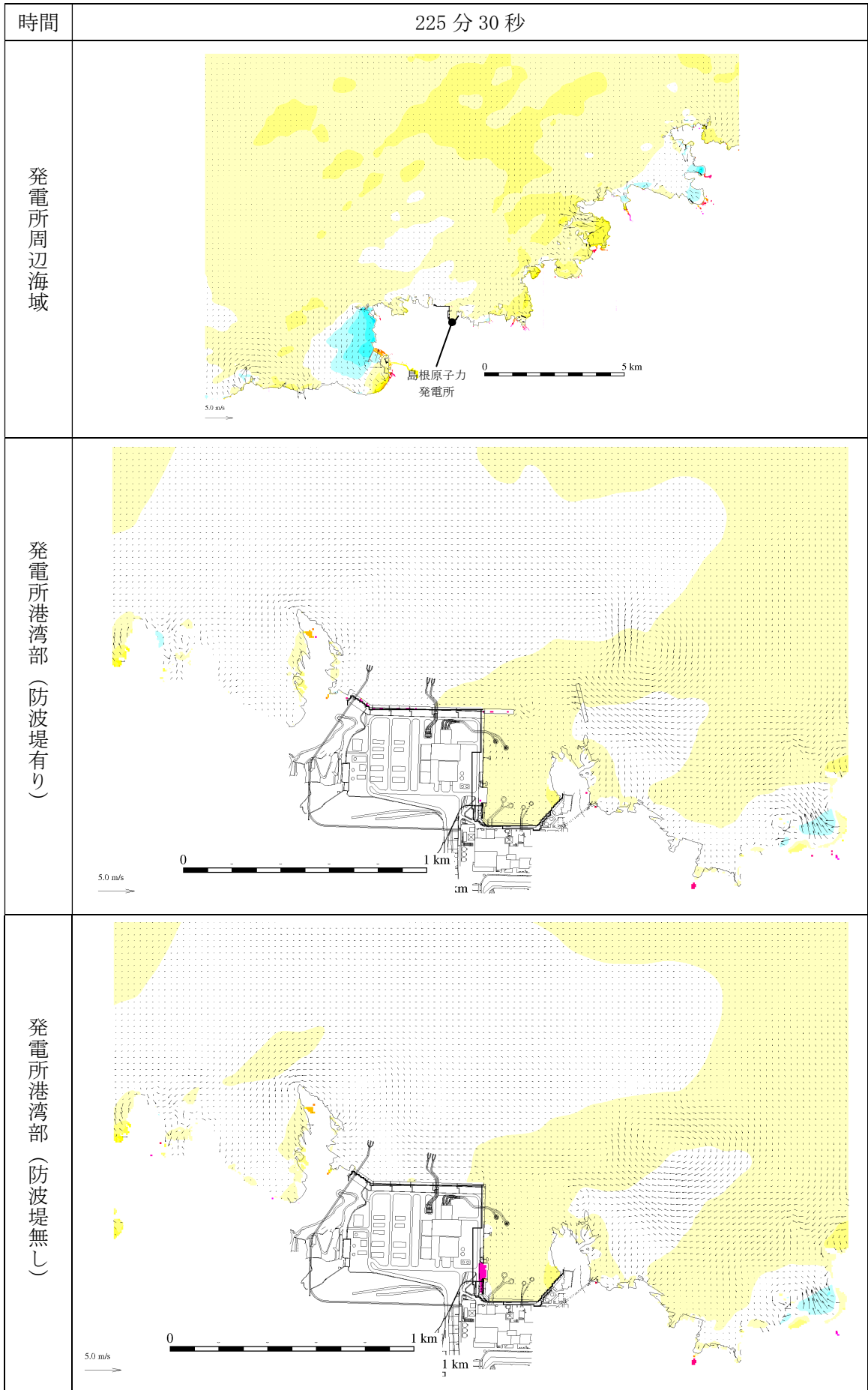
第 2.5-13-1 図(249) 基準津波 1 の水位変動・流向ベクトル



第 2.5-13-1 図 (250) 基準津波 1 の水位変動・流向ベクトル

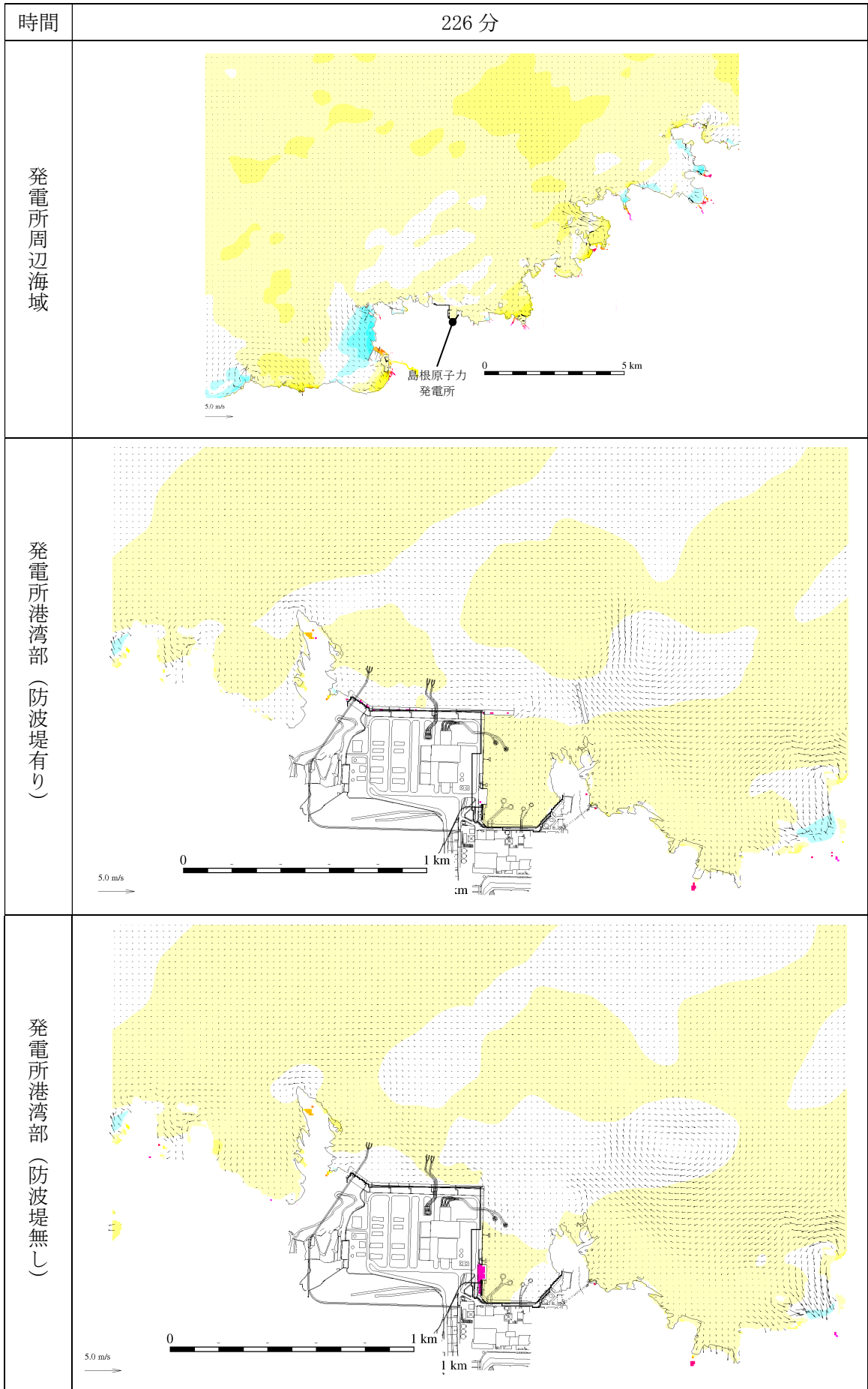


第 2.5-13-1 図(251) 基準津波 1 の水位変動・流向ベクトル

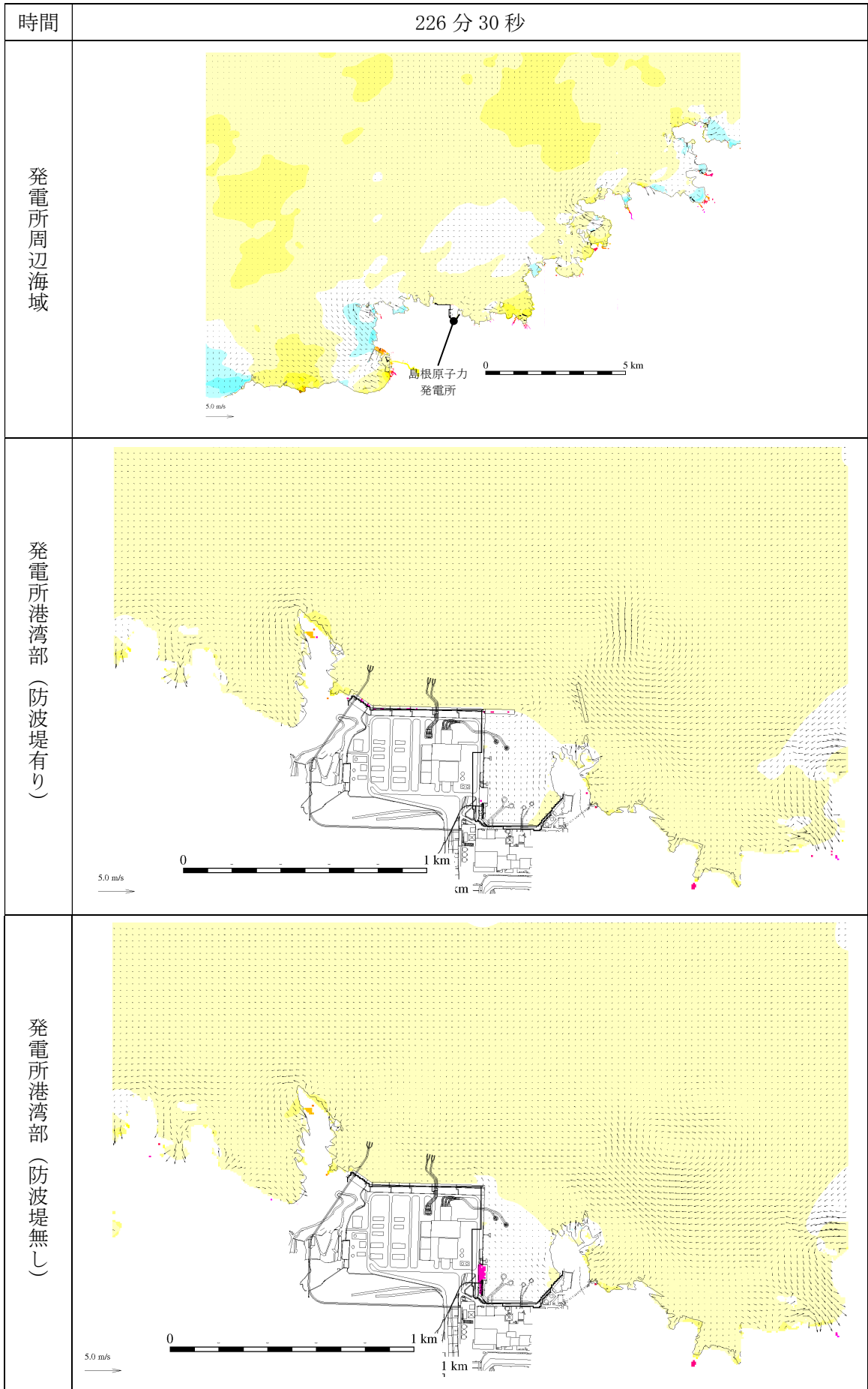


第 2.5-13-1 図(252) 基準津波 1 の水位変動・流向ベクトル

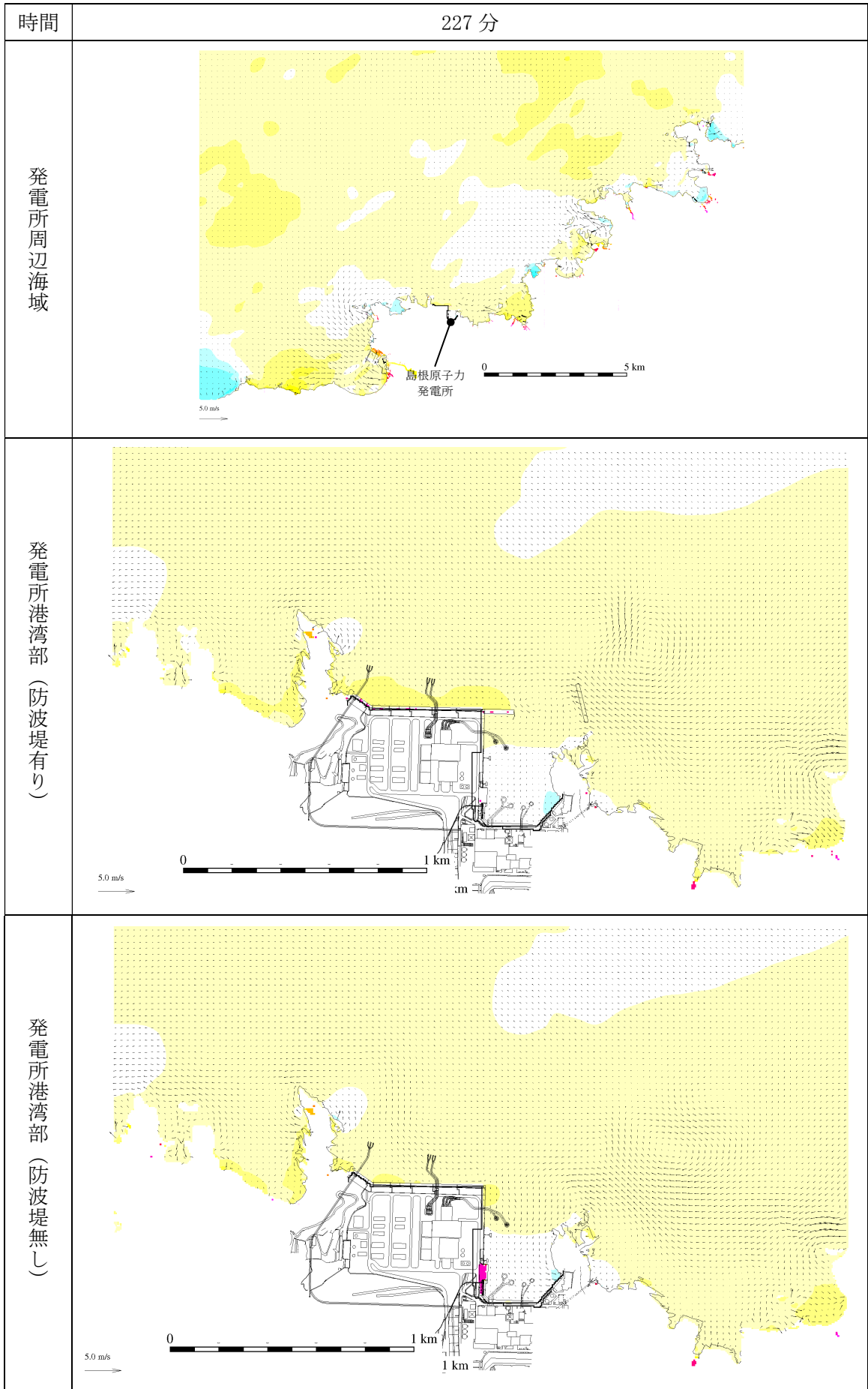




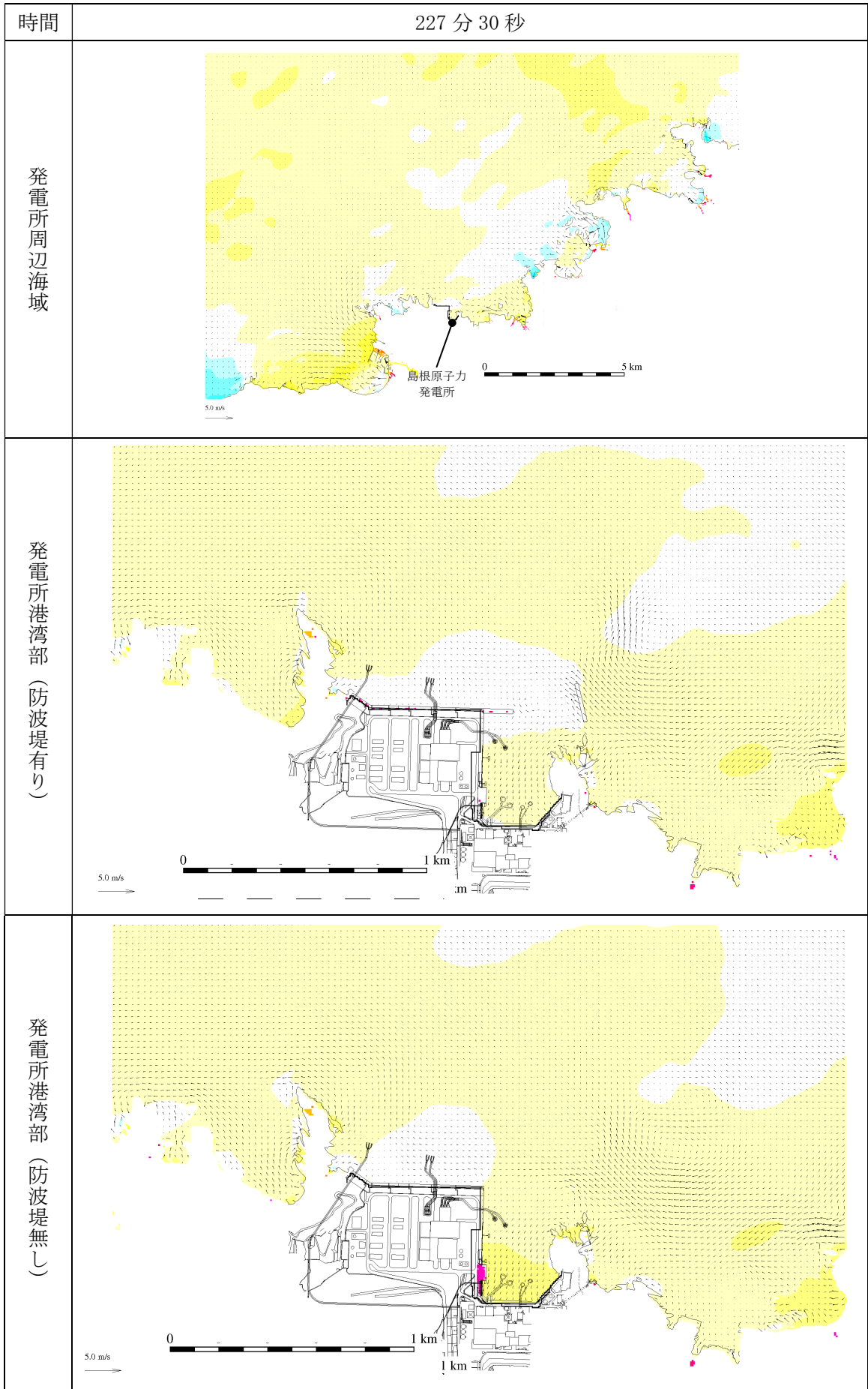
第 2.5-13-1 図(253) 基準津波 1 の水位変動・流向ベクトル



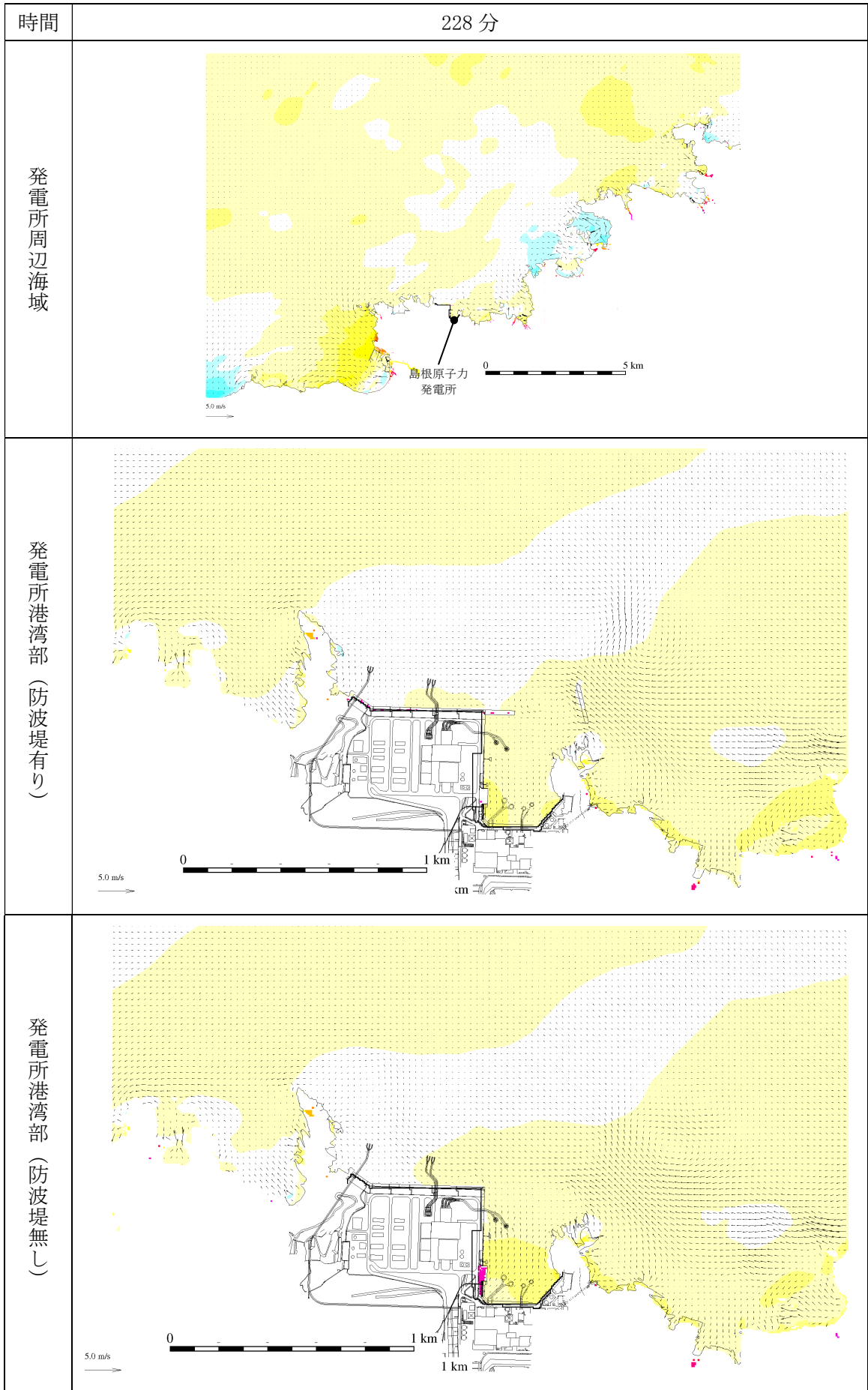
第 2.5-13-1 図(254) 基準津波 1 の水位変動・流向ベクトル



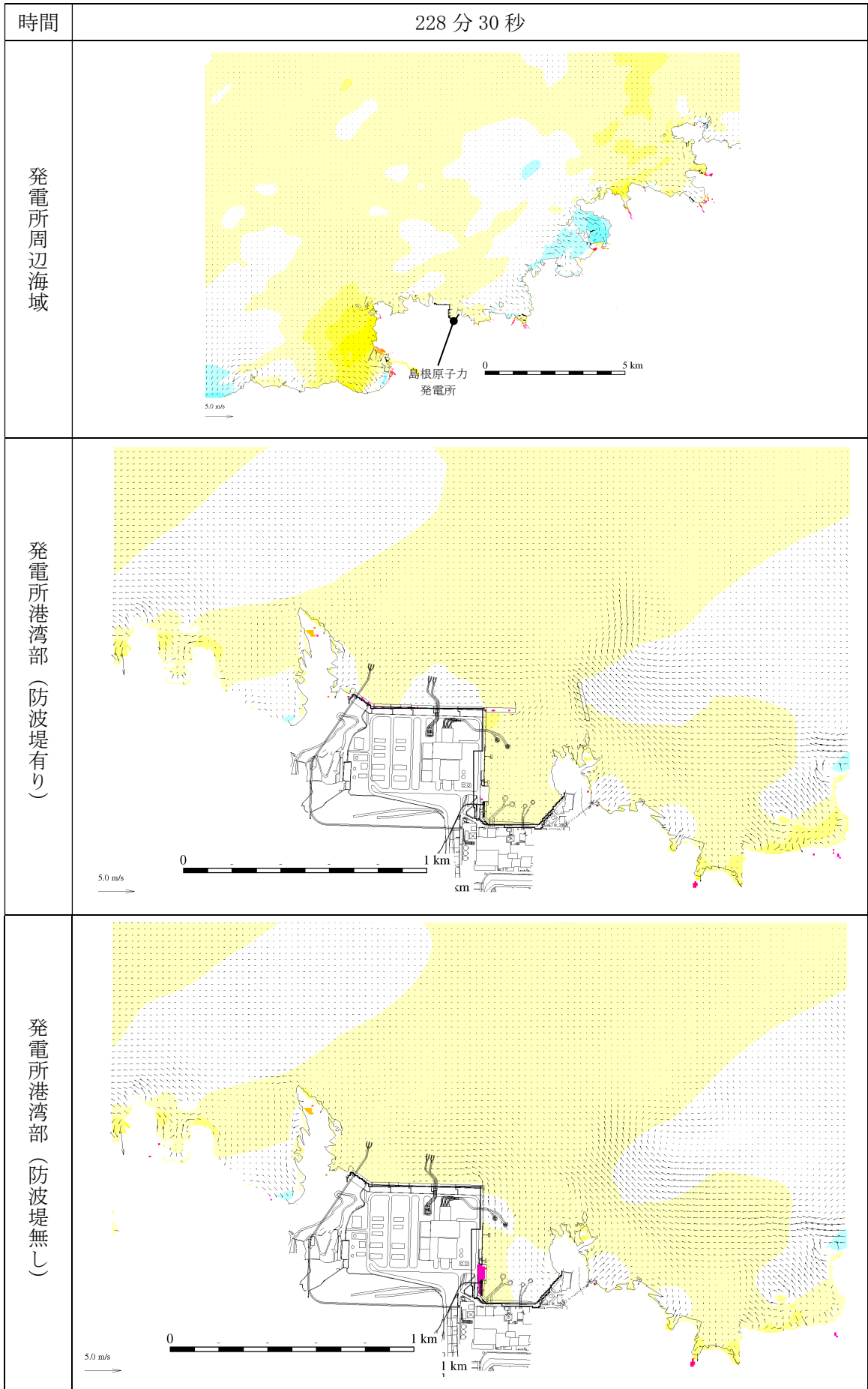
第 2.5-13-1 図 (255) 基準津波 1 の水位変動・流向ベクトル



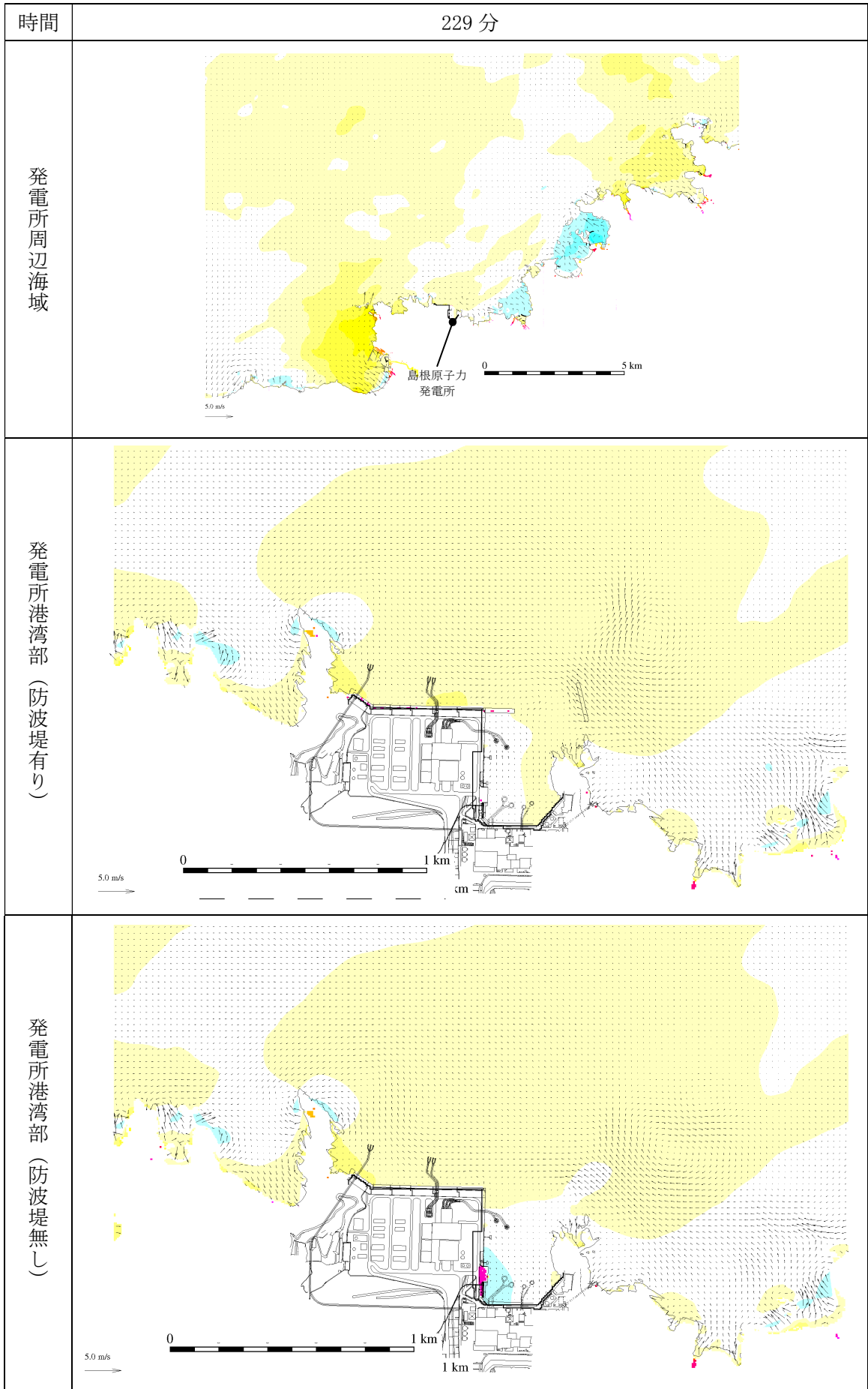
第 2.5-13-1 図 (256) 基準津波 1 の水位変動・流向ベクトル



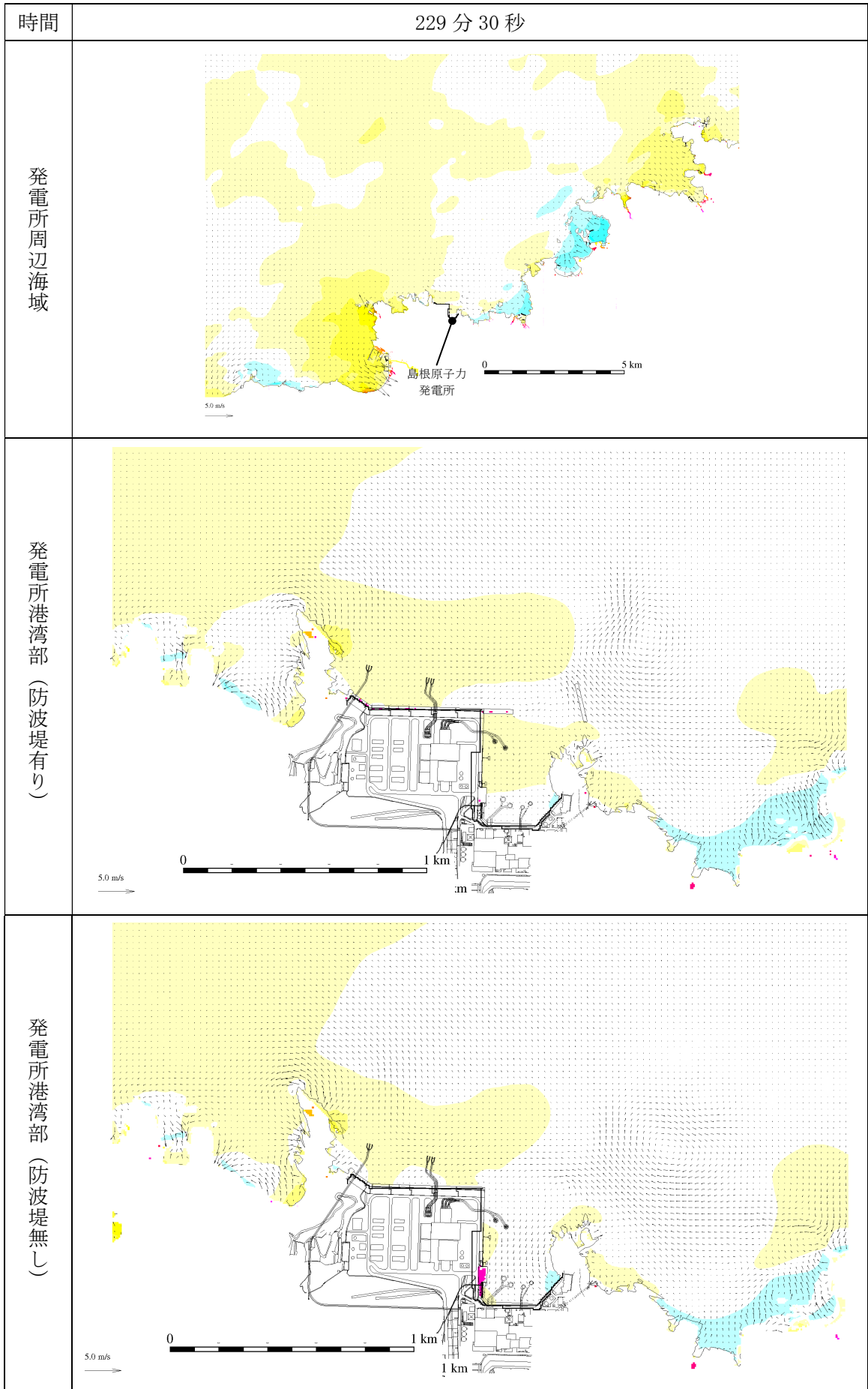
第 2.5-13-1 図(257) 基準津波 1 の水位変動・流向ベクトル



第 2.5-13-1 図 (258) 基準津波 1 の水位変動・流向ベクトル

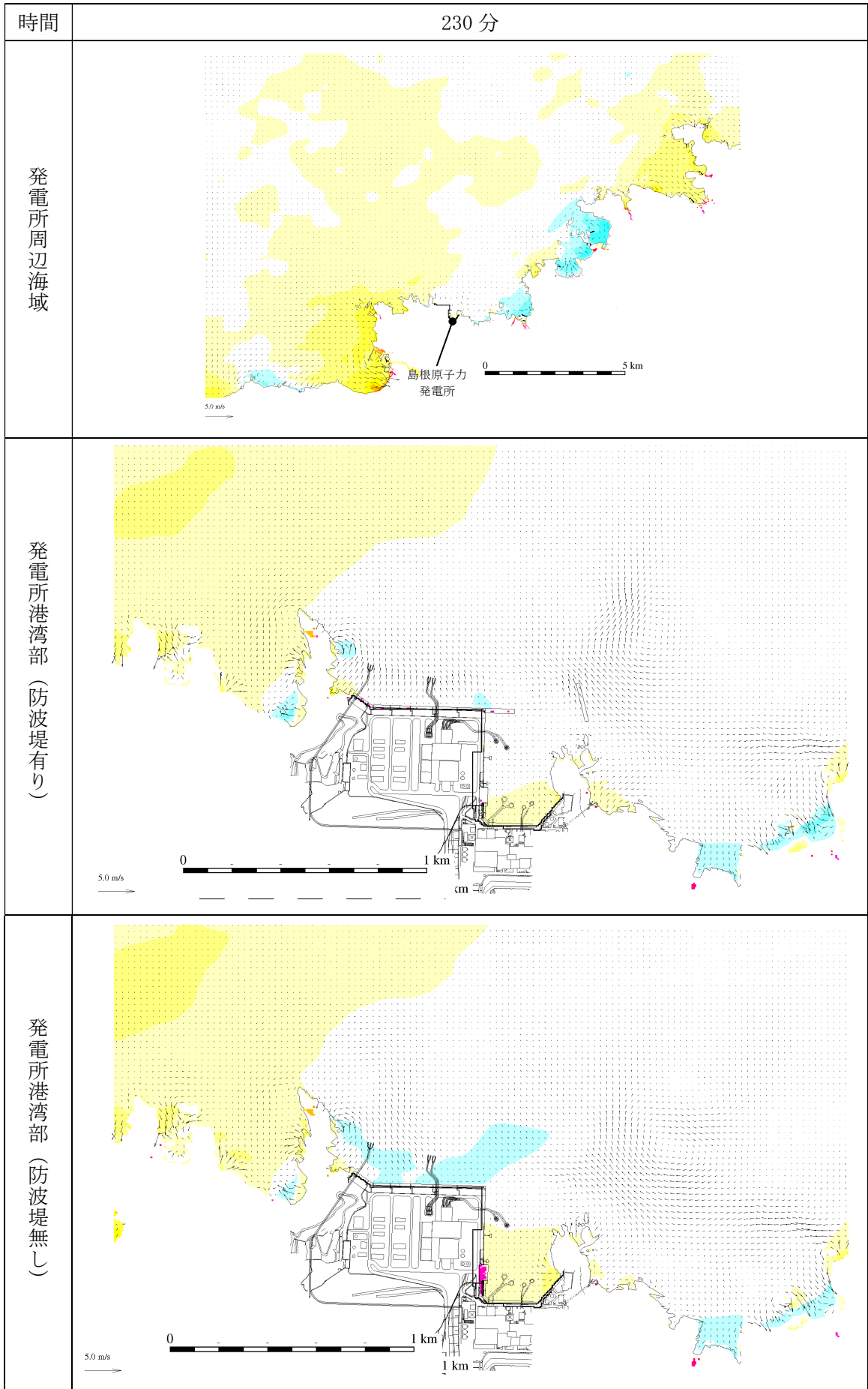


第 2.5-13-1 図 (259) 基準津波 1 の水位変動・流向ベクトル

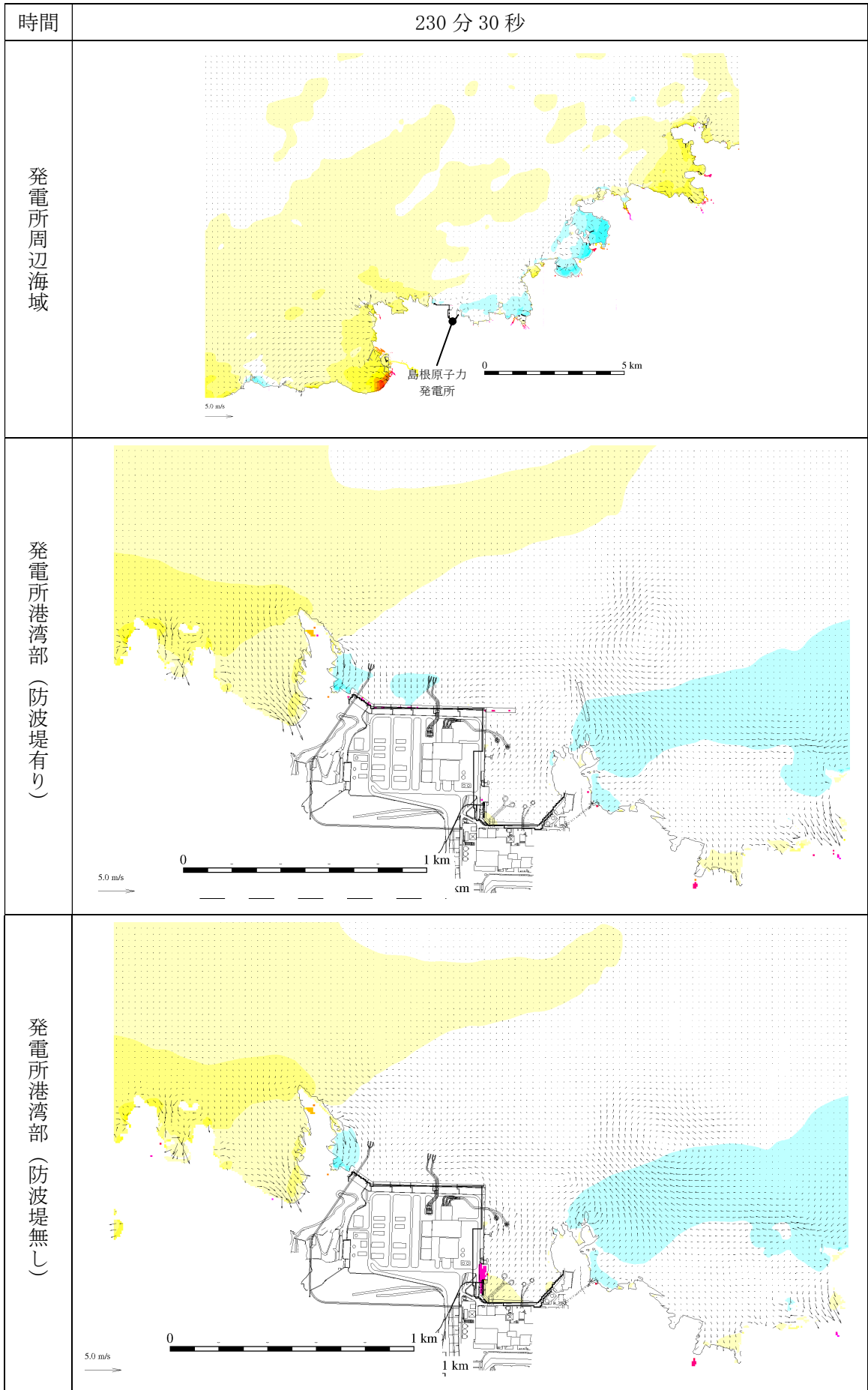


第 2.5-13-1 図(260) 基準津波 1 の水位変動・流向ベクトル

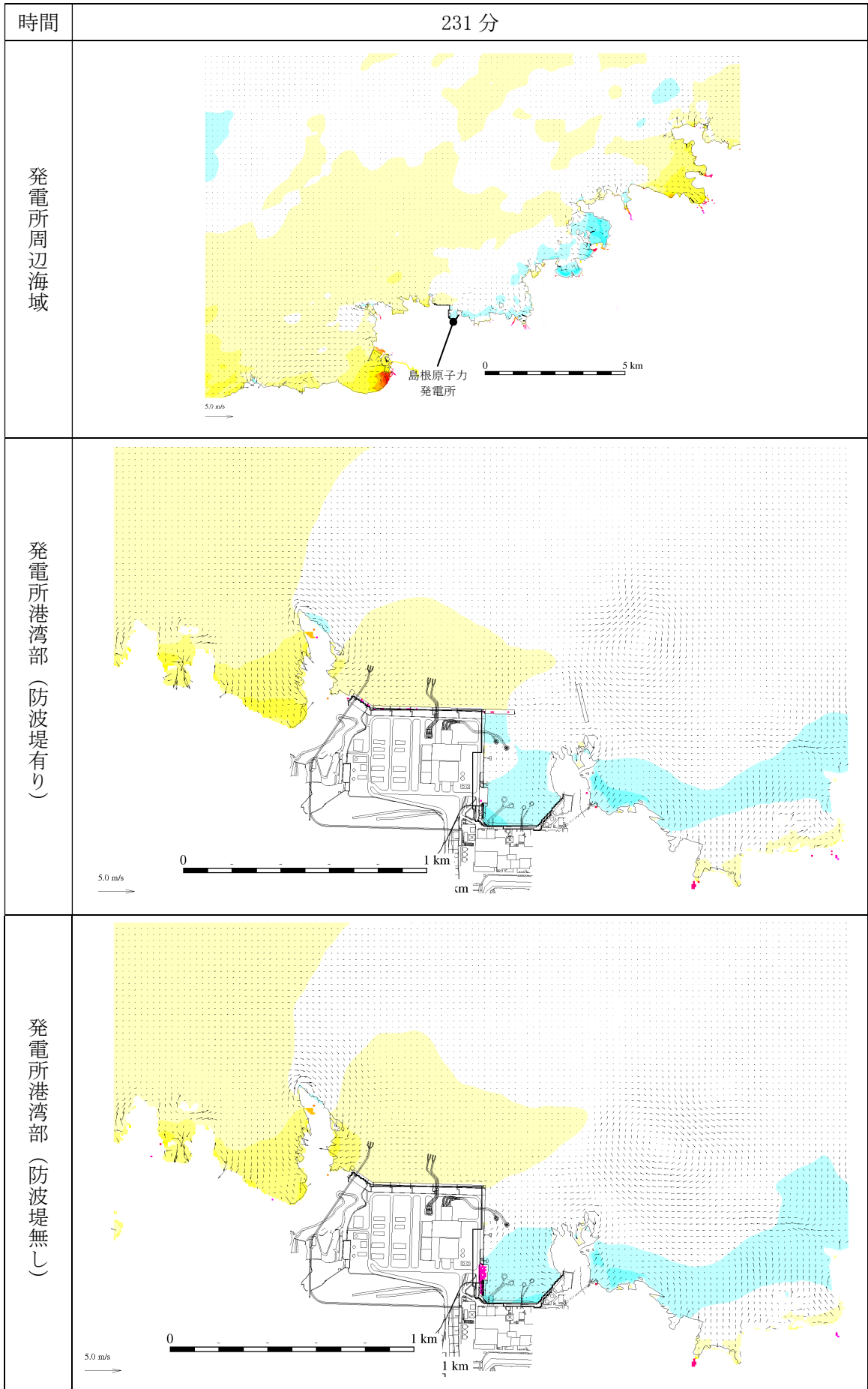




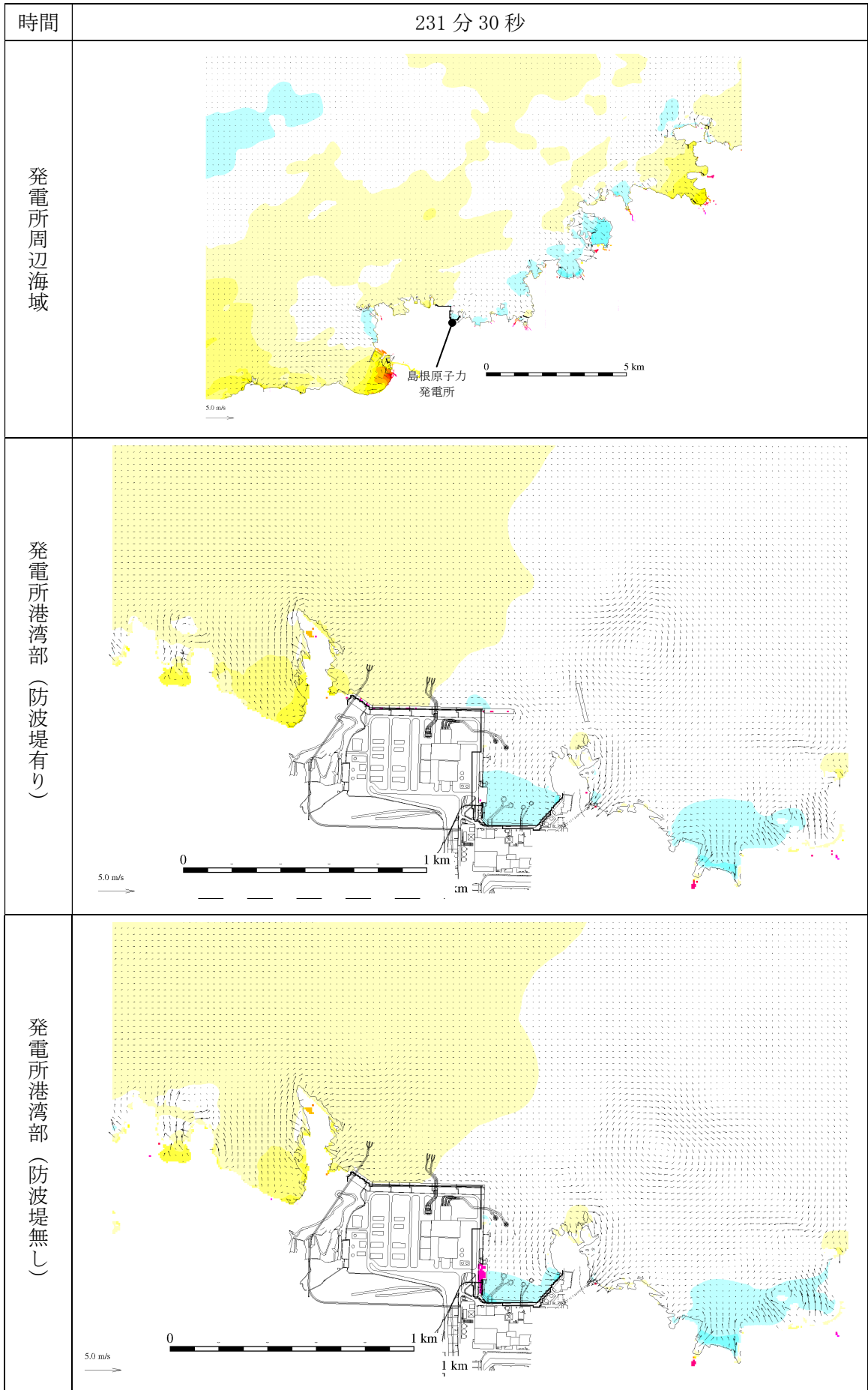
第 2.5-13-1 図(261) 基準津波 1 の水位変動・流向ベクトル



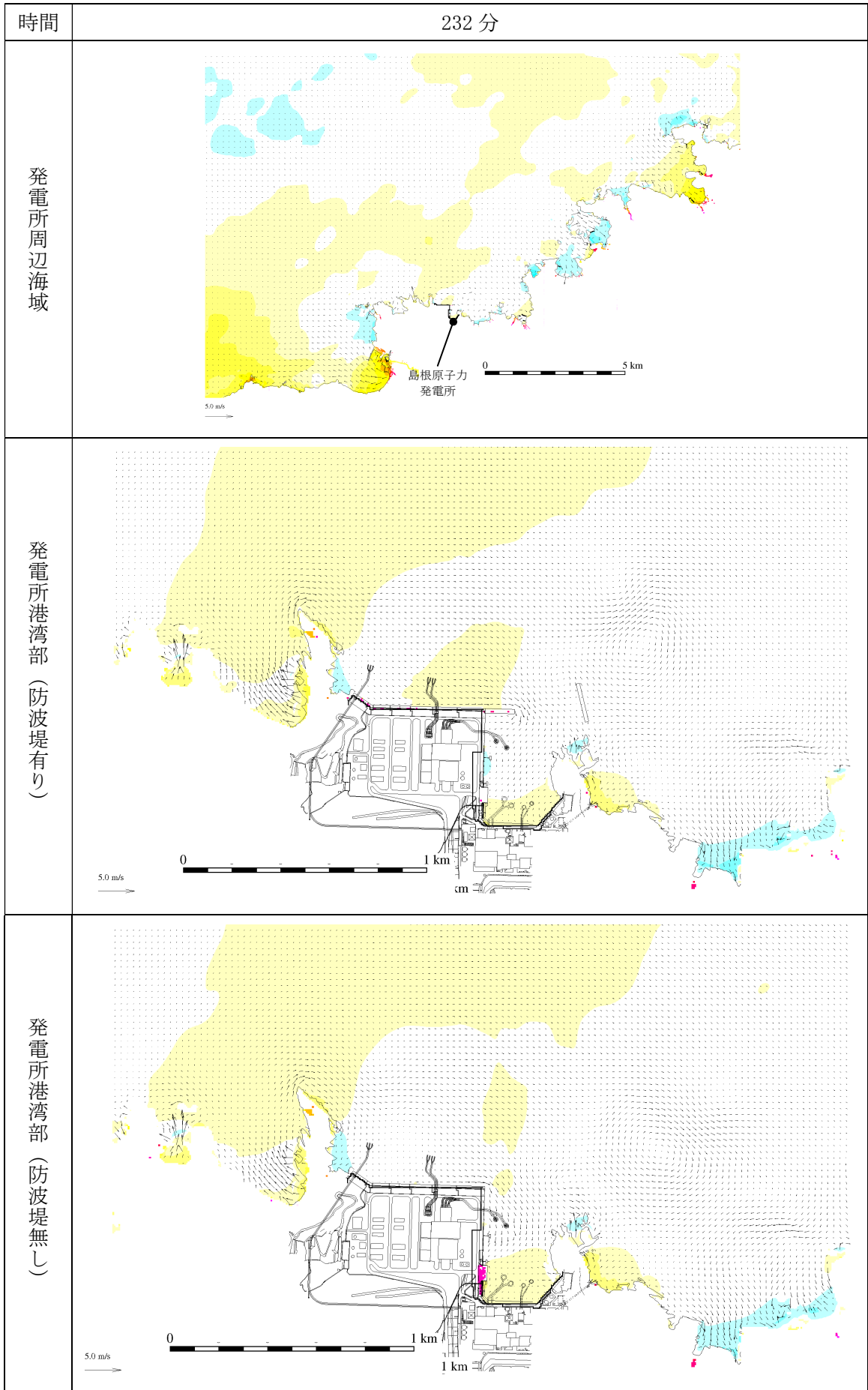
第 2.5-13-1 図(262) 基準津波 1 の水位変動・流向ベクトル



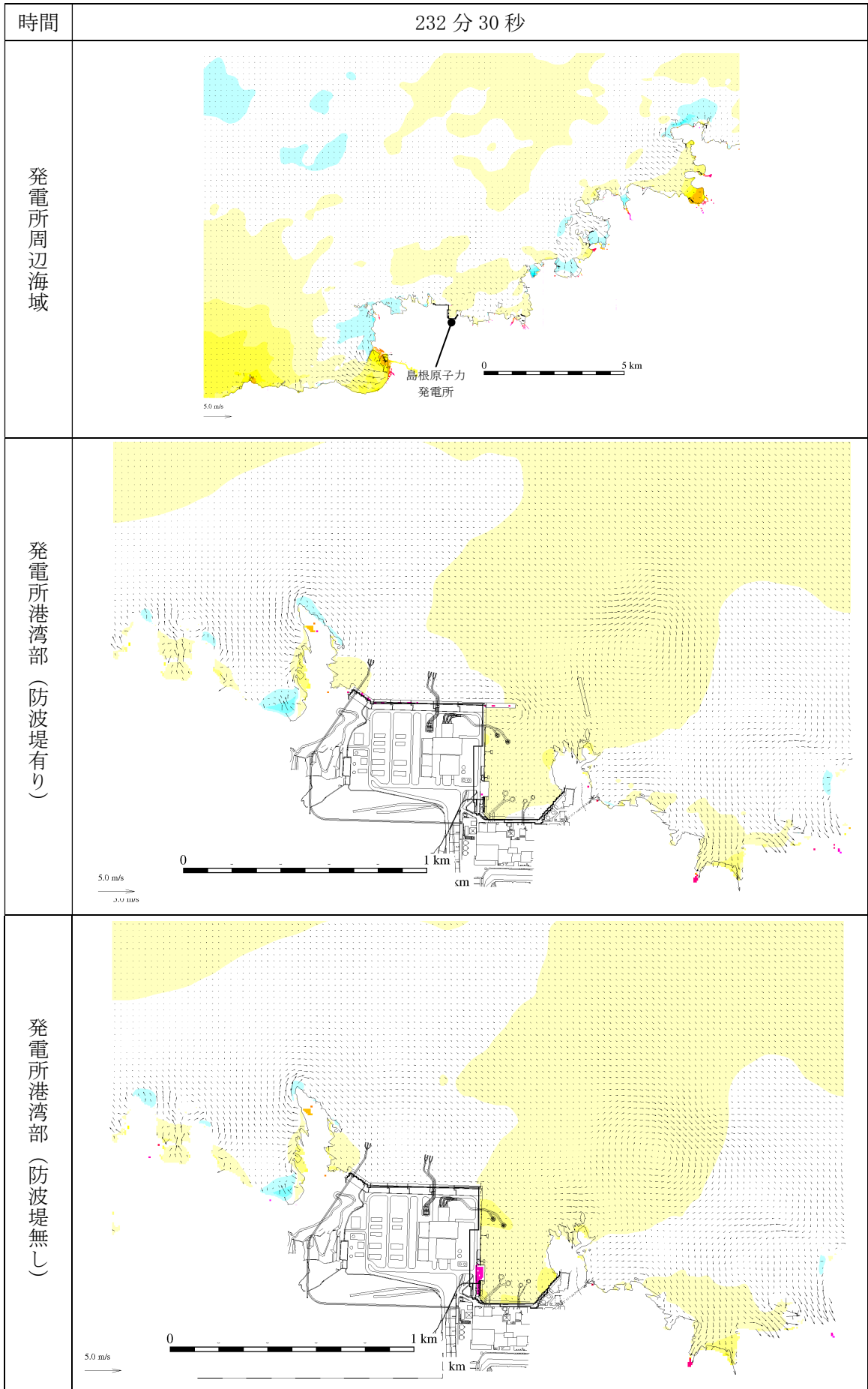
第 2.5-13-1 図(263) 基準津波 1 の水位変動・流向ベクトル



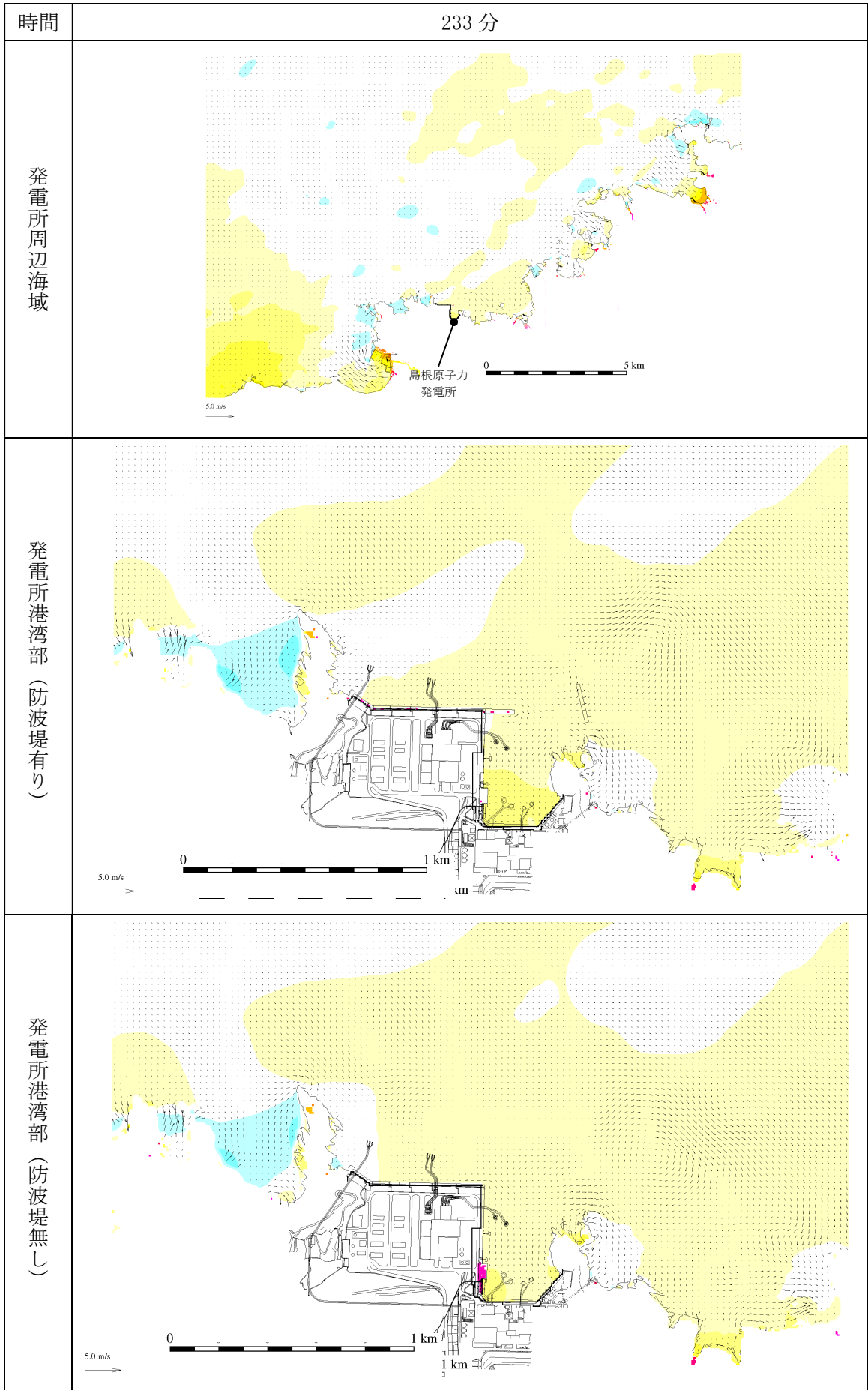
第 2.5-13-1 図(264) 基準津波 1 の水位変動・流向ベクトル



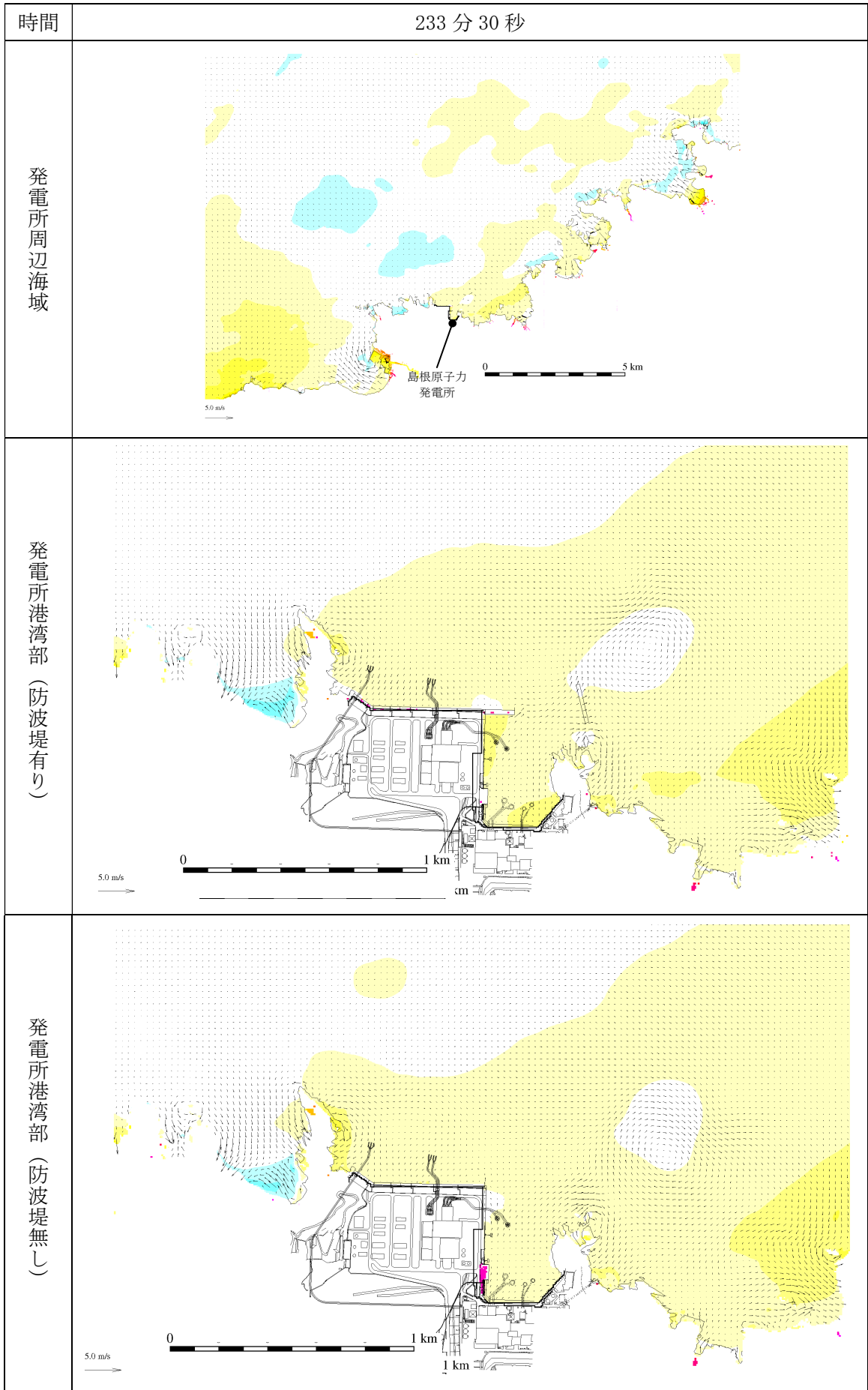
第 2.5-13-1 図(265) 基準津波 1 の水位変動・流向ベクトル



第 2.5-13-1 図(266) 基準津波 1 の水位変動・流向ベクトル

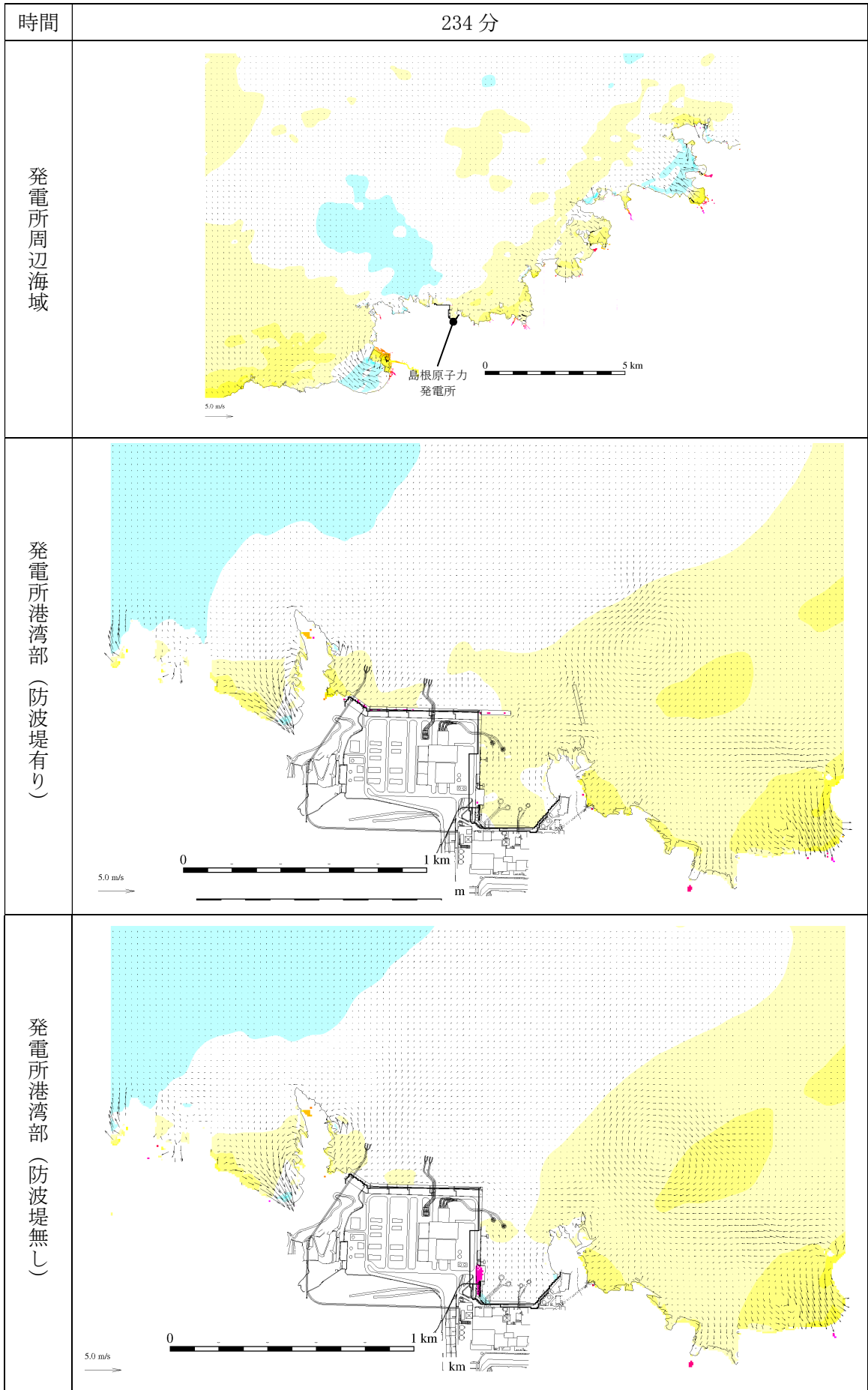


第 2.5-13-1 図(267) 基準津波 1 の水位変動・流向ベクトル

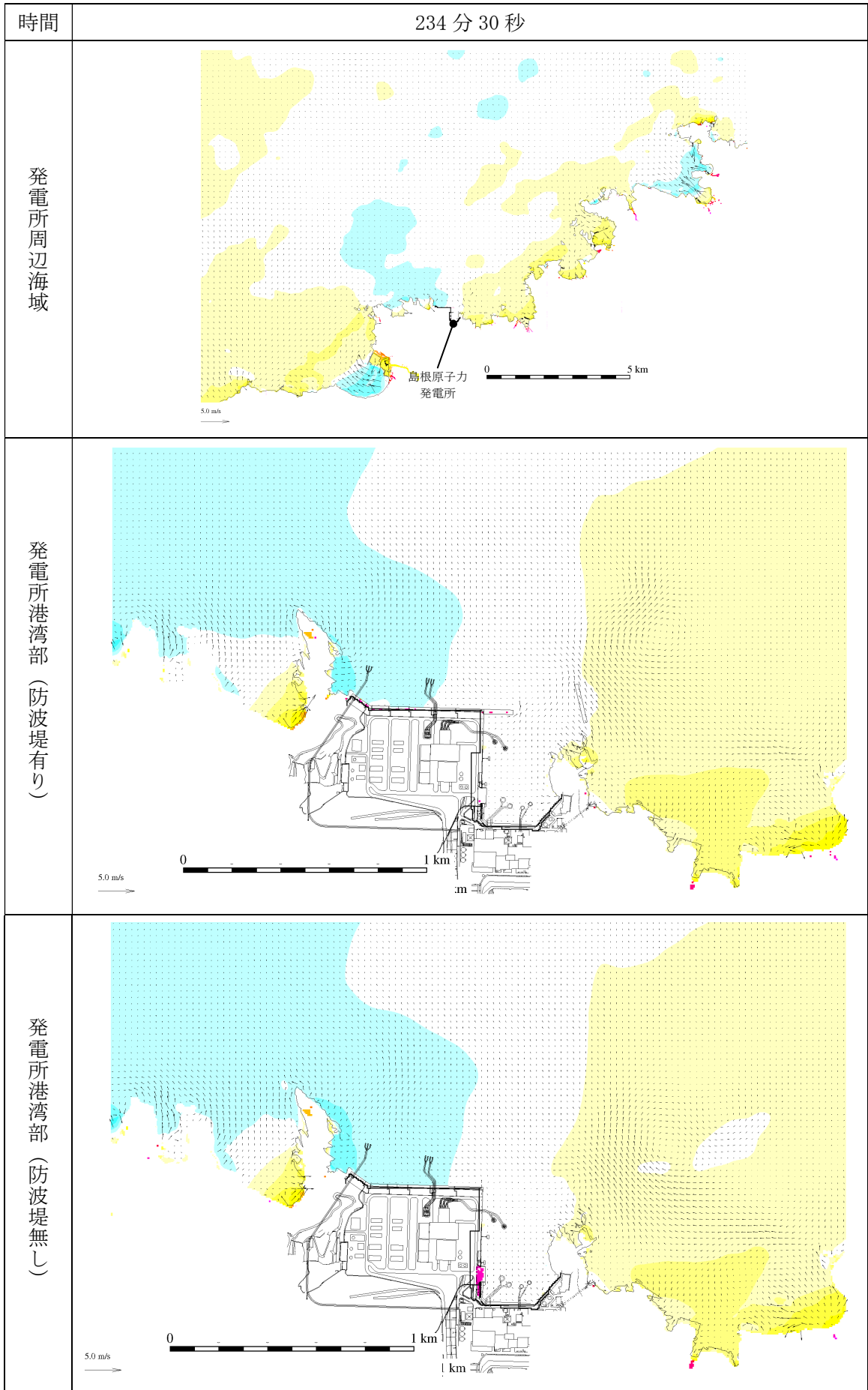


第 2.5-13-1 図(268) 基準津波 1 の水位変動・流向ベクトル

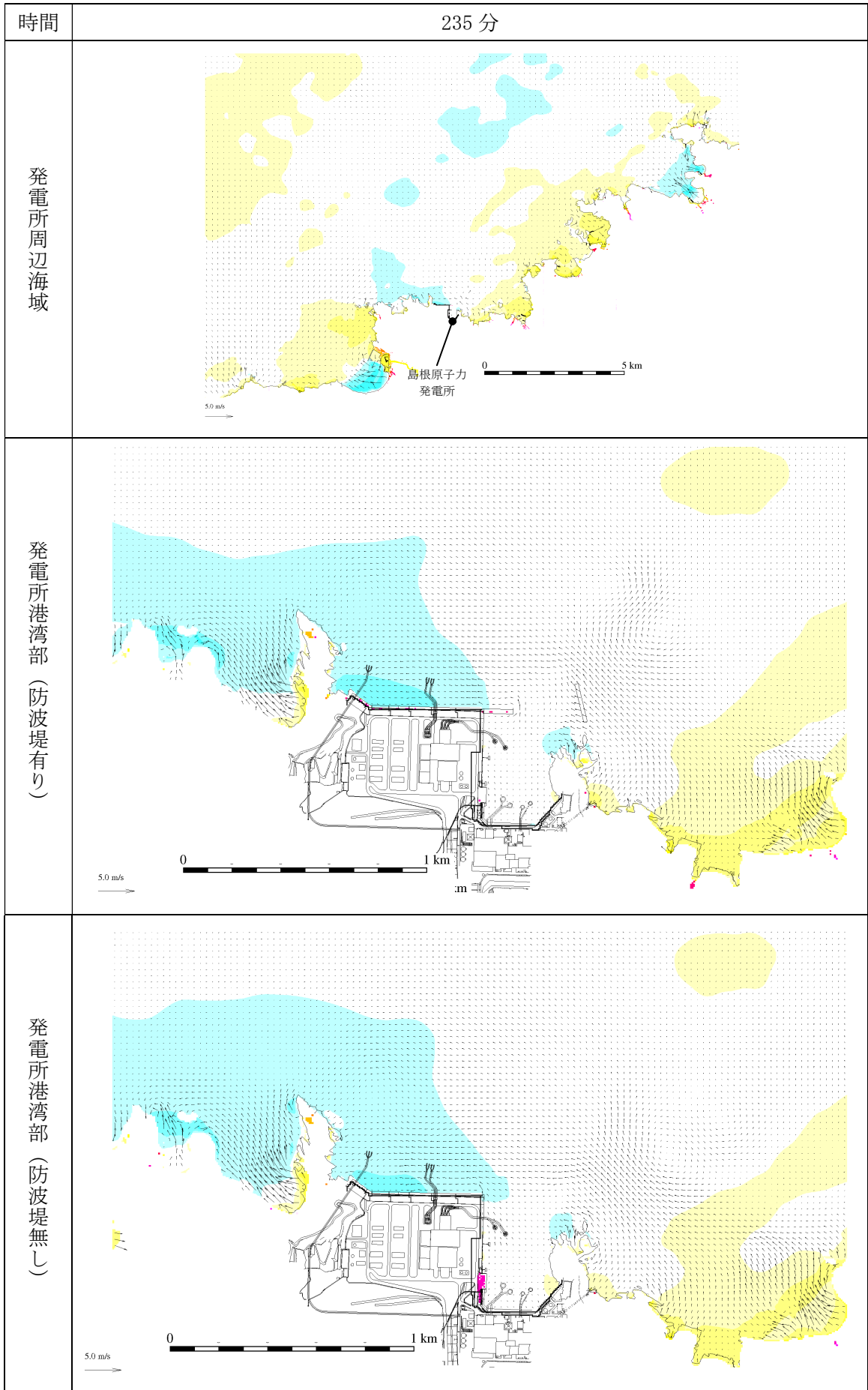




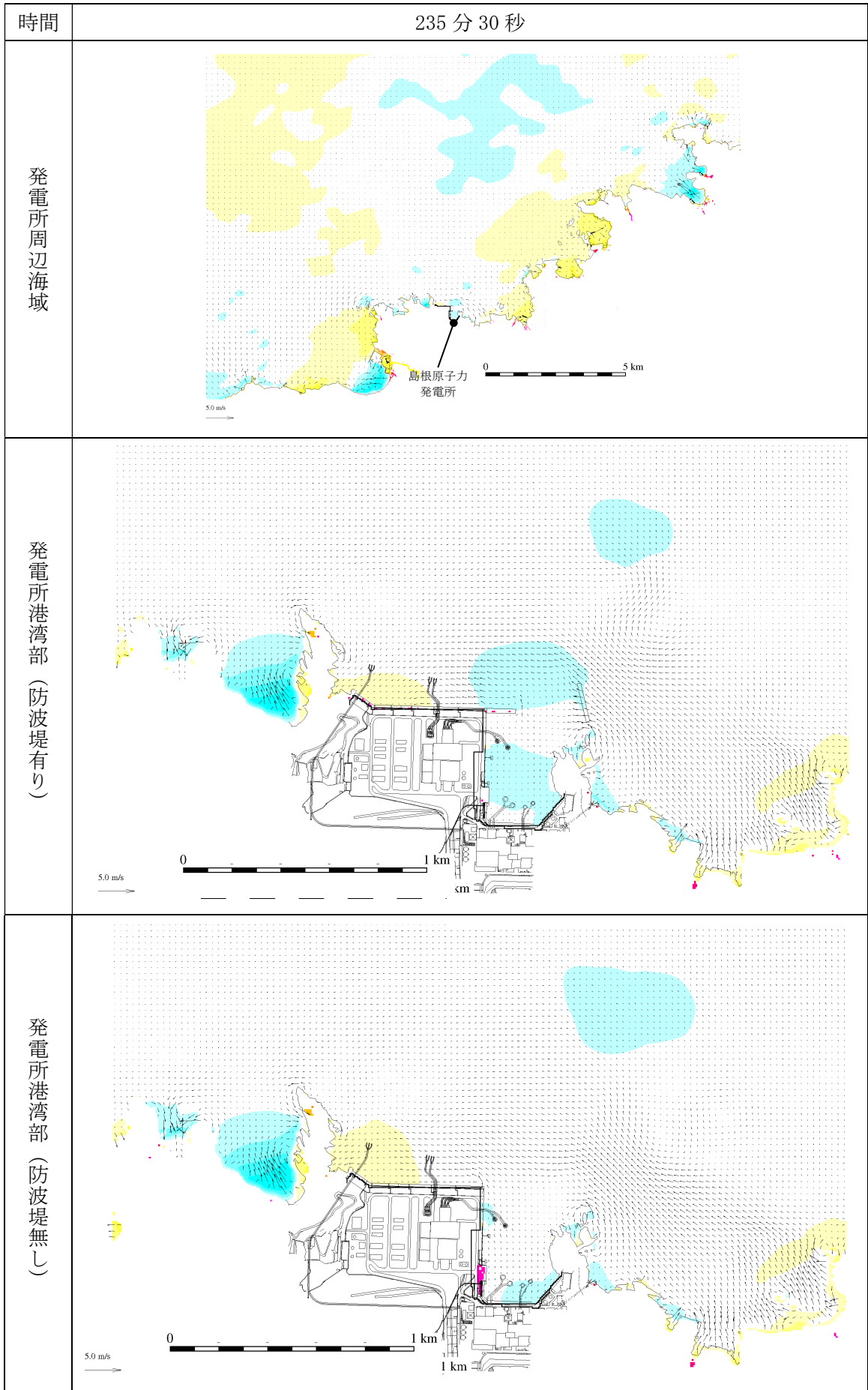
第 2.5-13-1 図(269) 基準津波 1 の水位変動・流向ベクトル



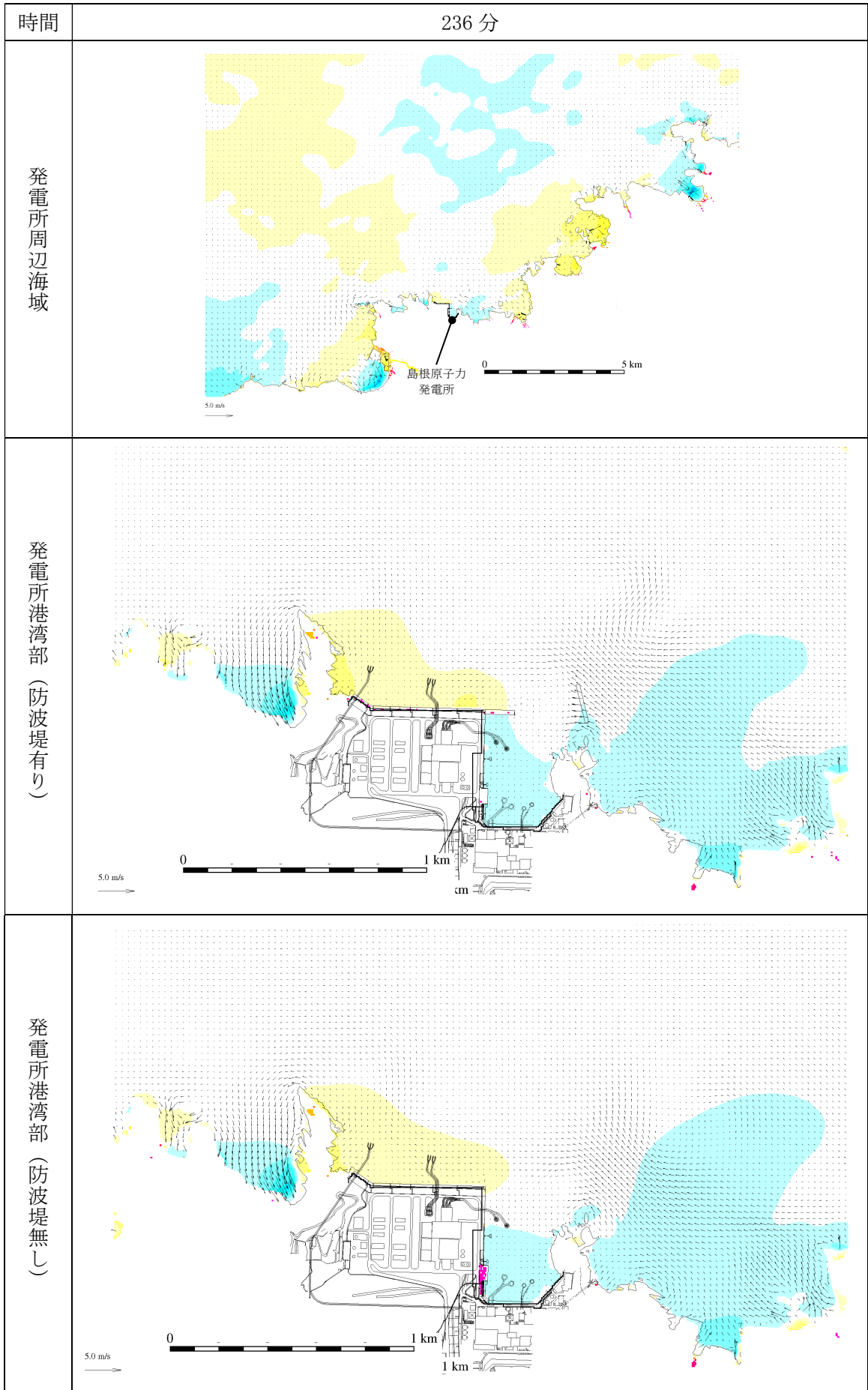
第 2.5-13-1 図(270) 基準津波 1 の水位変動・流向ベクトル



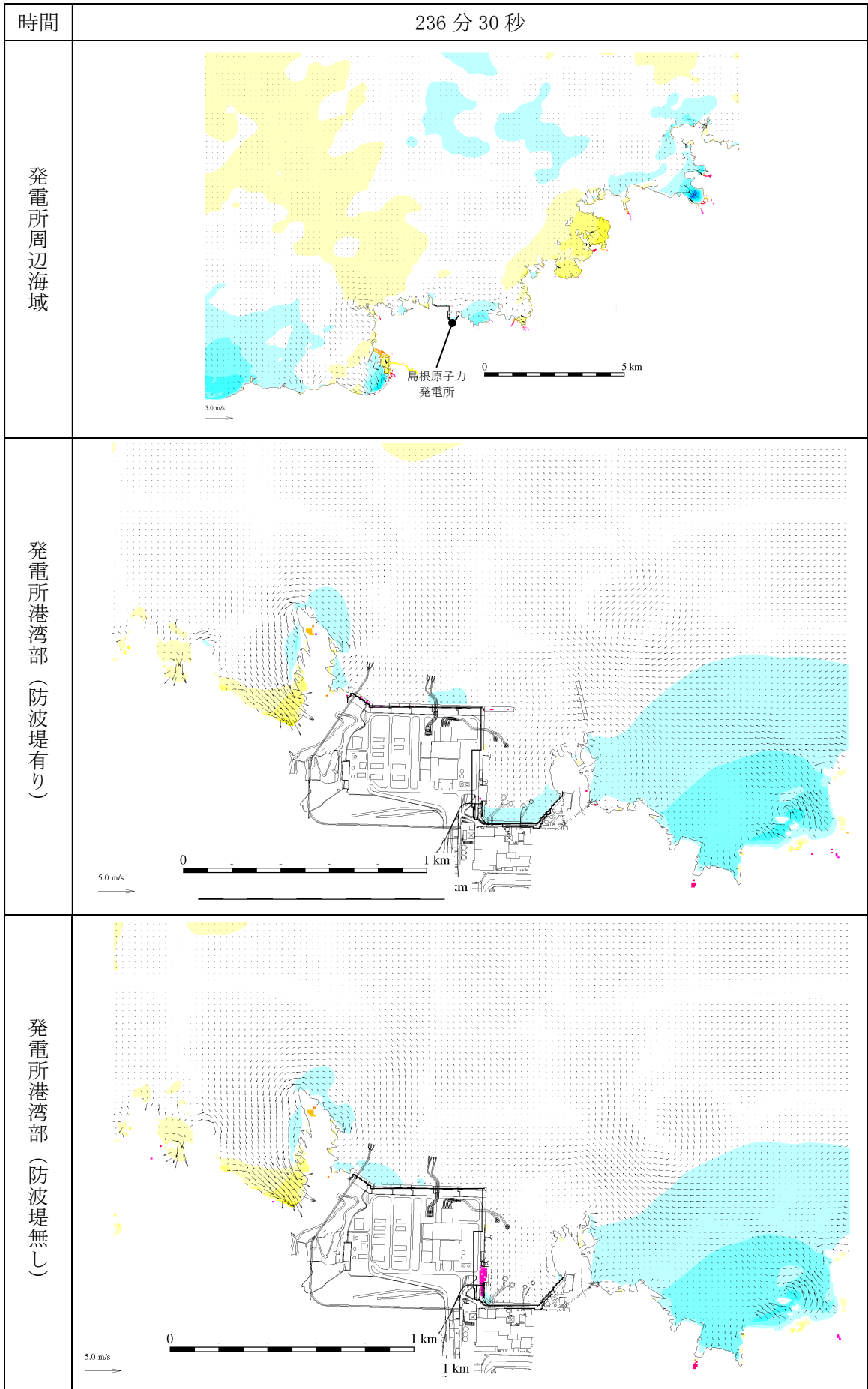
第 2.5-13-1 図(271) 基準津波 1 の水位変動・流向ベクトル



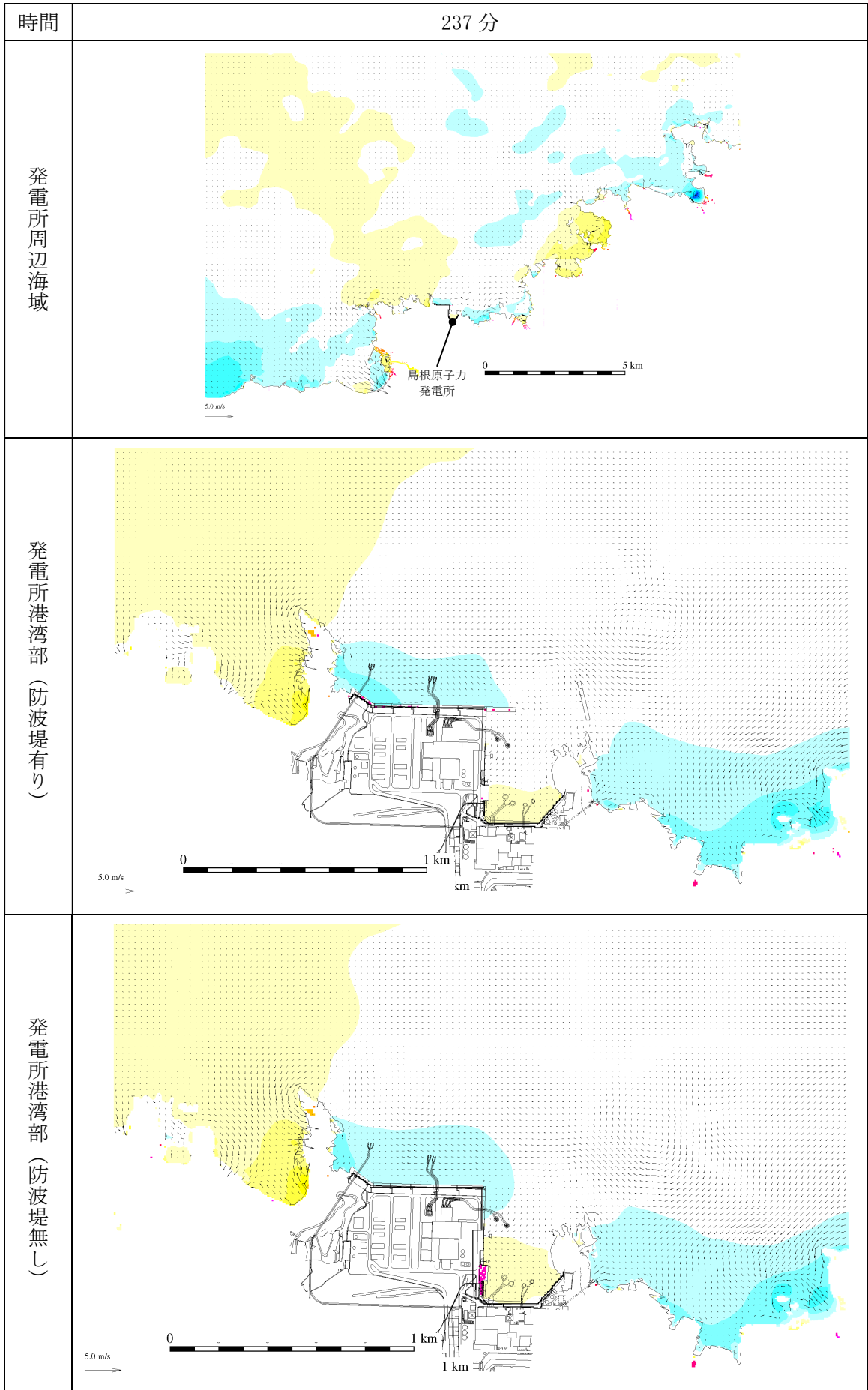
第 2.5-13-1 図(272) 基準津波 1 の水位変動・流向ベクトル



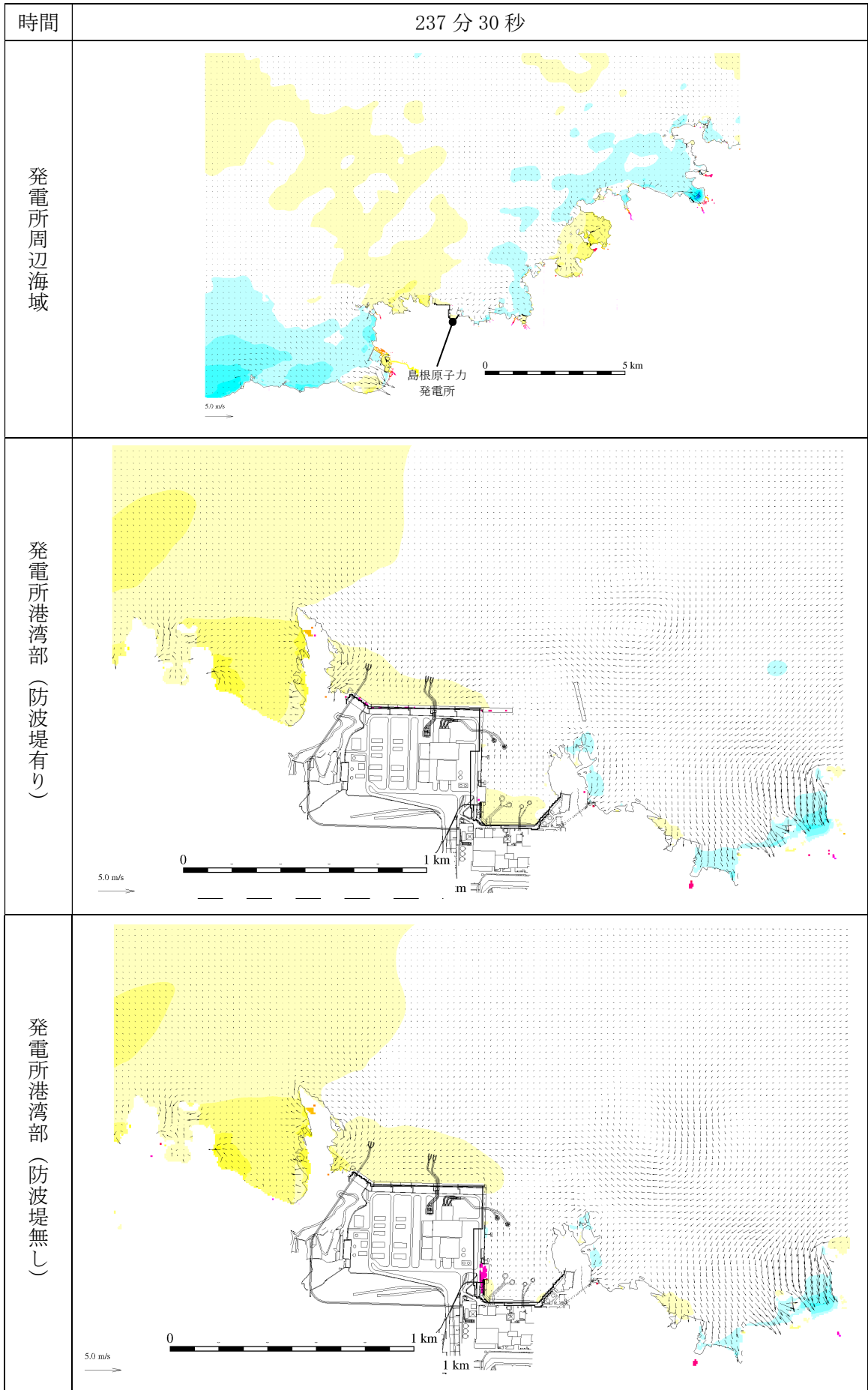
第 2.5-13-1 図 (273) 基準津波 1 の水位変動・流向ベクトル



第 2.5-13-1 図(274) 基準津波 1 の水位変動・流向ベクトル

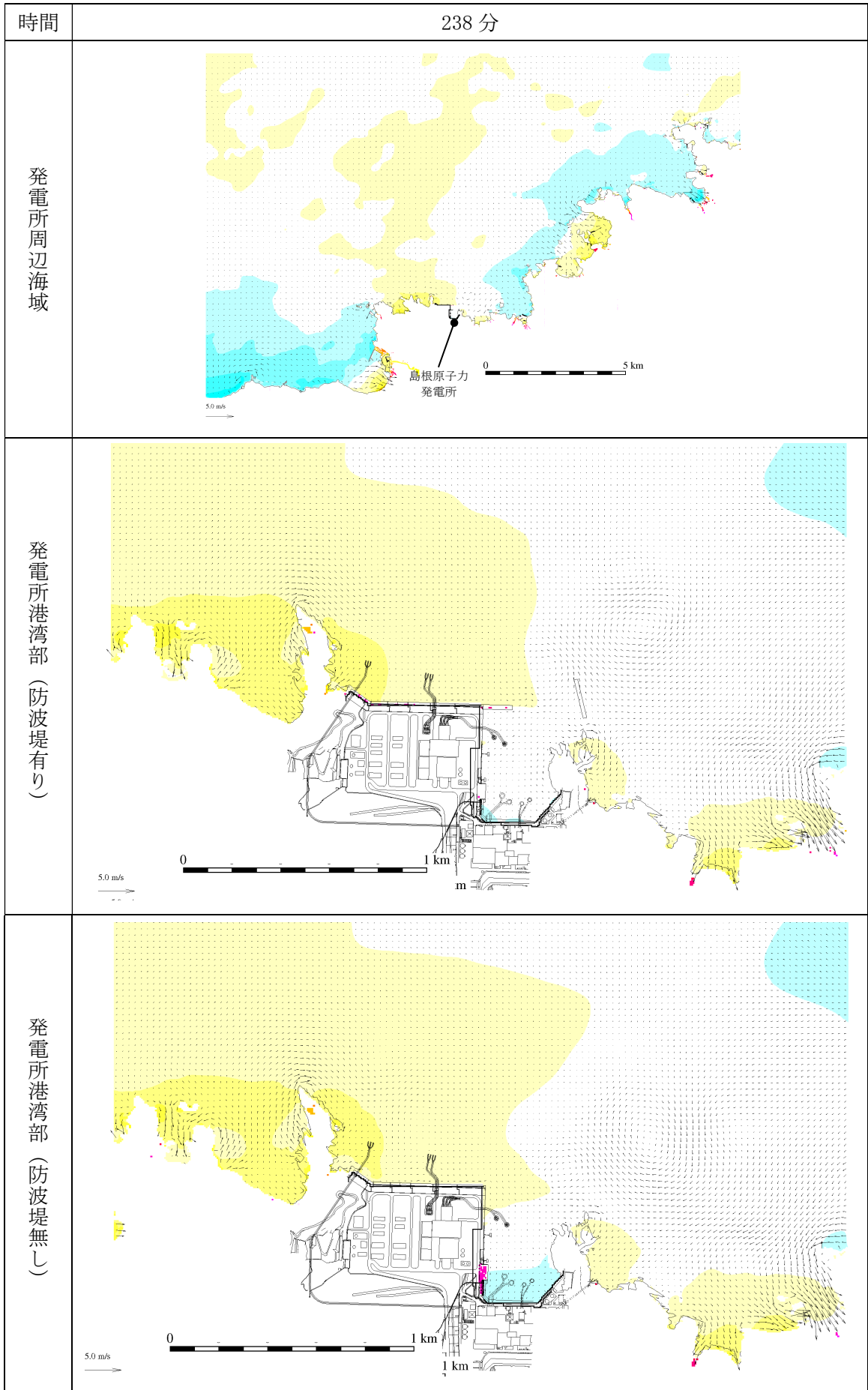


第 2.5-13-1 図 (275) 基準津波 1 の水位変動・流向ベクトル

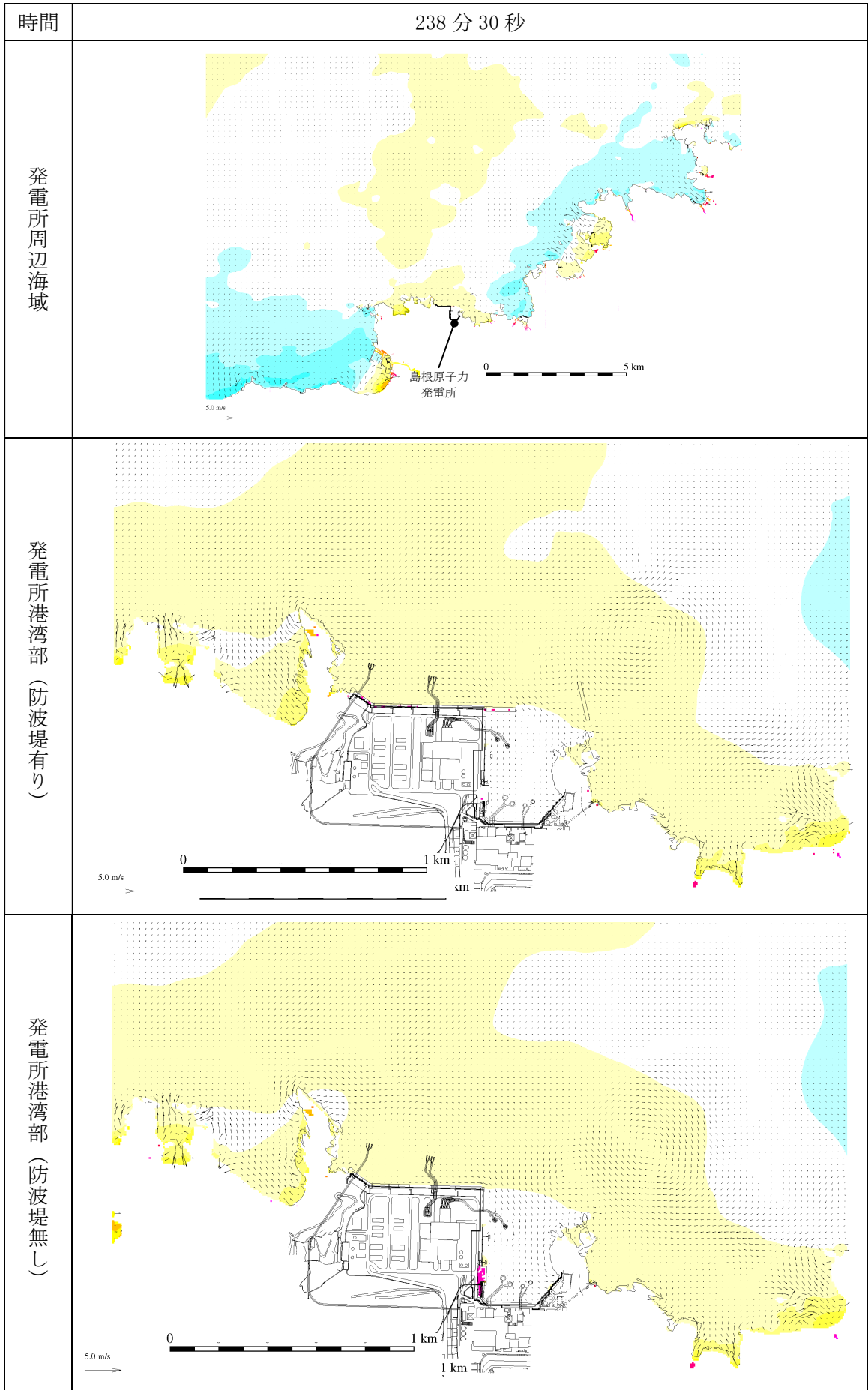


第 2.5-13-1 図 (276) 基準津波 1 の水位変動・流向ベクトル

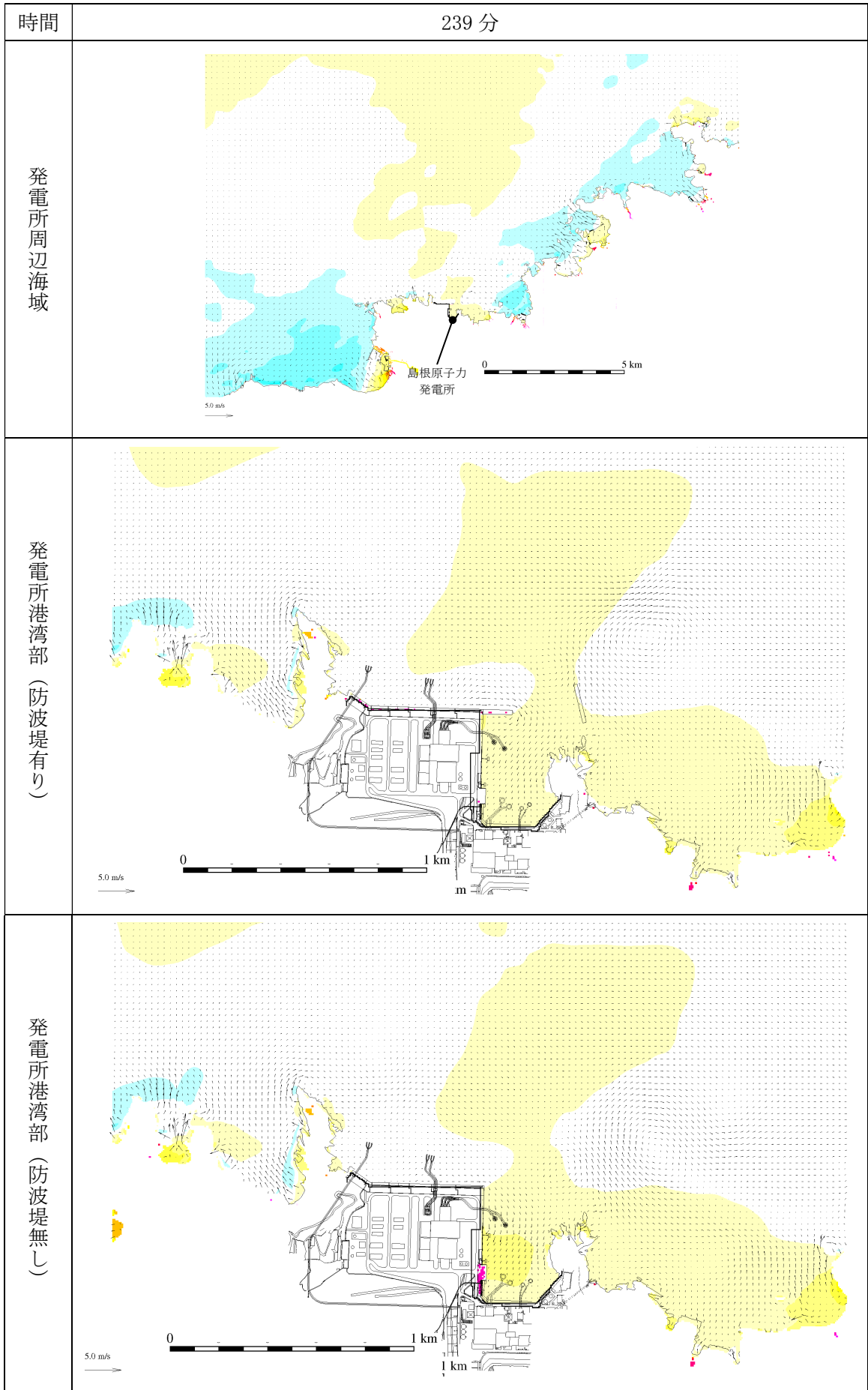




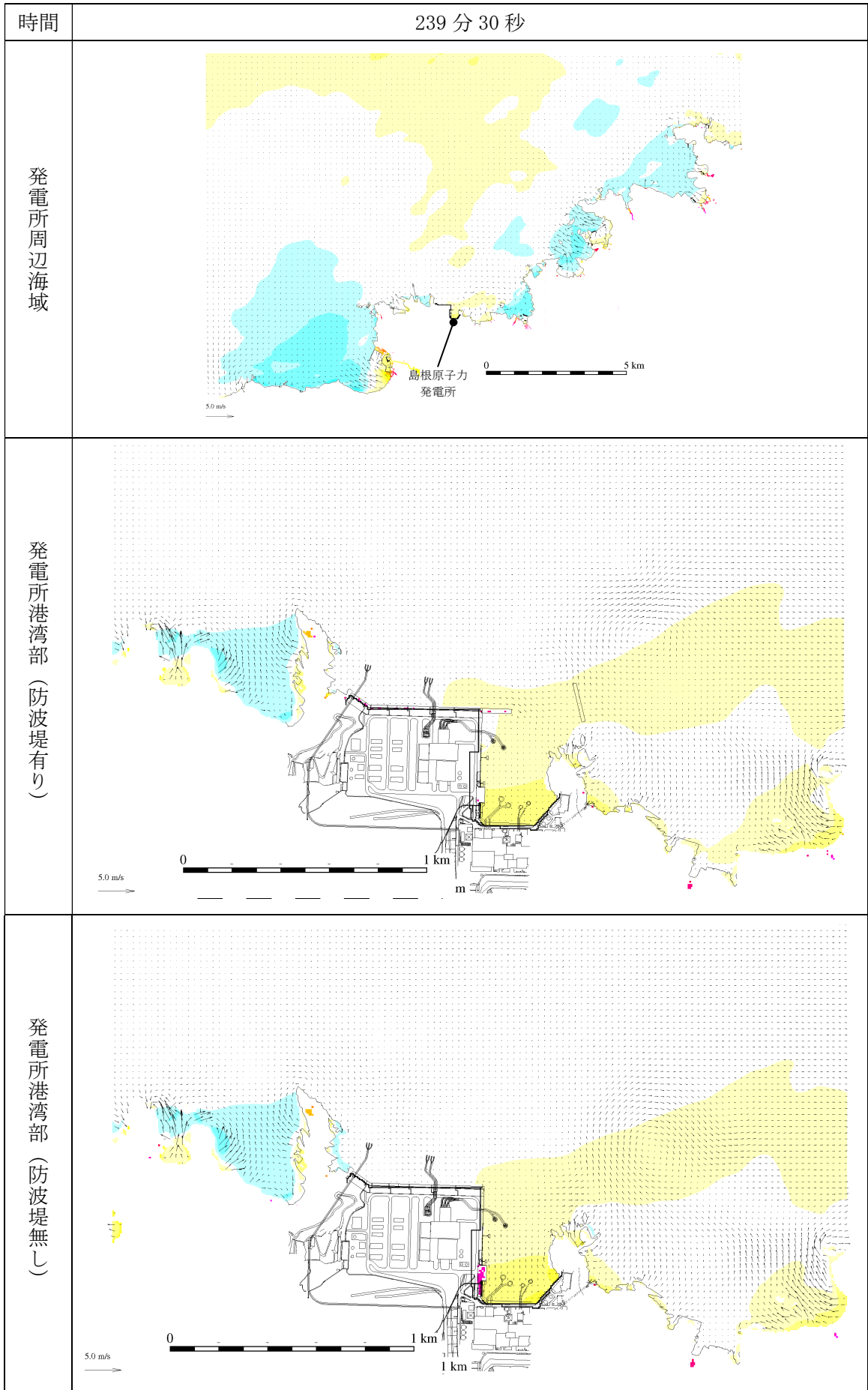
第 2.5-13-1 図(277) 基準津波 1 の水位変動・流向ベクトル



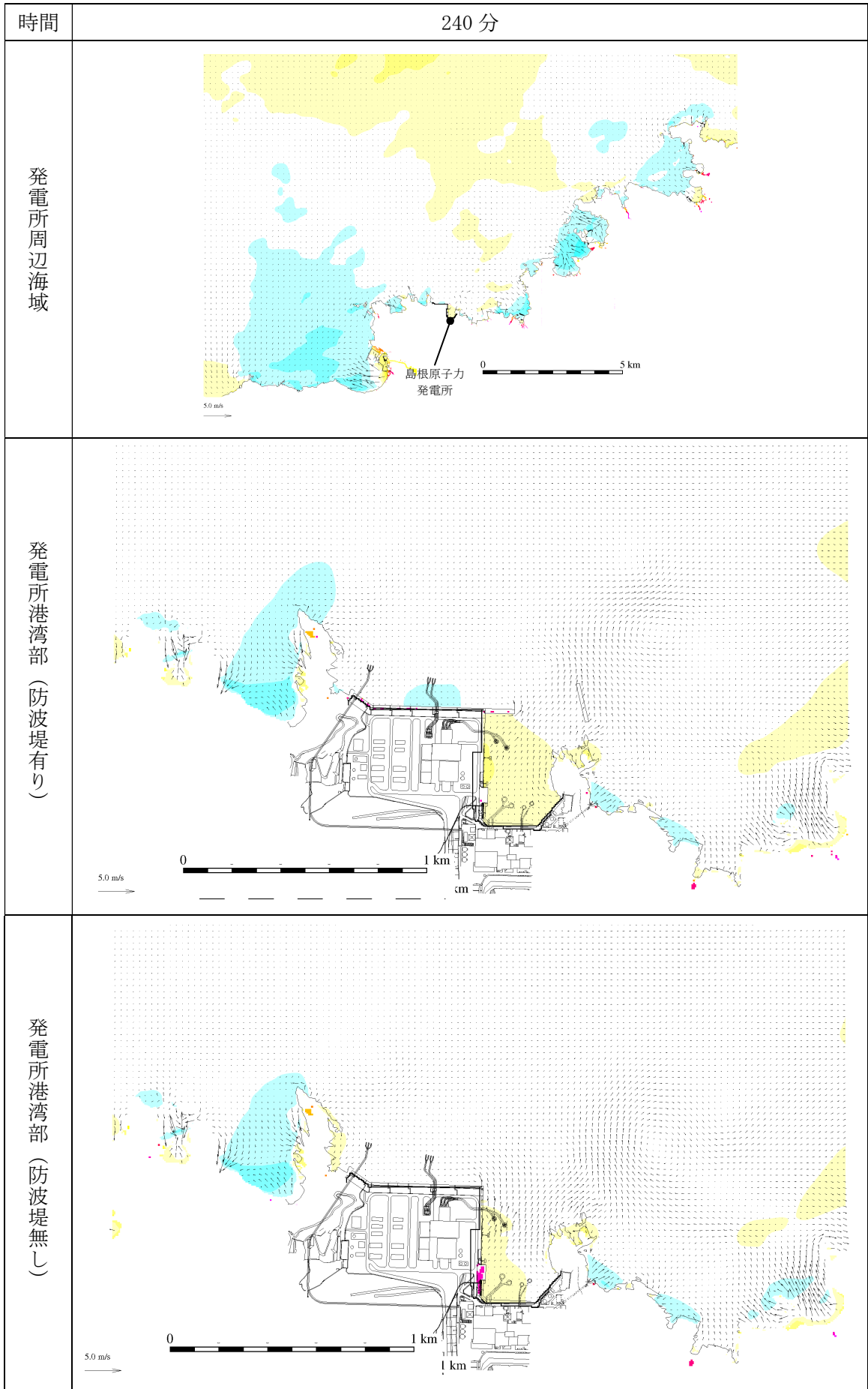
第 2.5-13-1 図 (278) 基準津波 1 の水位変動・流向ベクトル



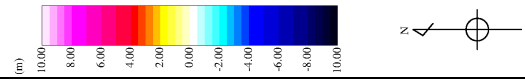
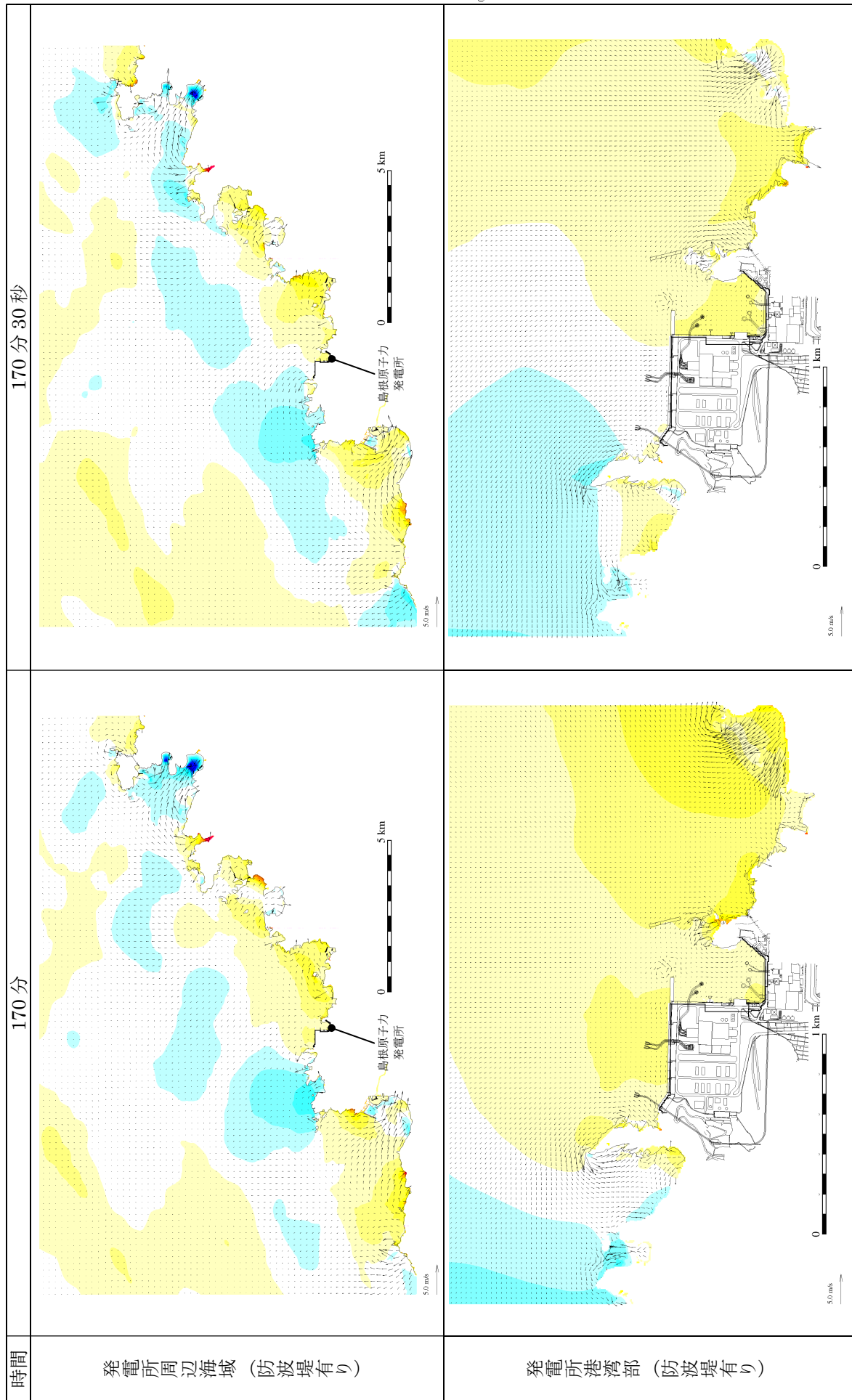
第 2.5-13-1 図 (279) 基準津波 1 の水位変動・流向ベクトル



第 2.5-13-1 図(280) 基準津波 1 の水位変動・流向ベクトル



第 2.5-13-1 図(281) 基準津波 1 の水位変動・流向ベクトル



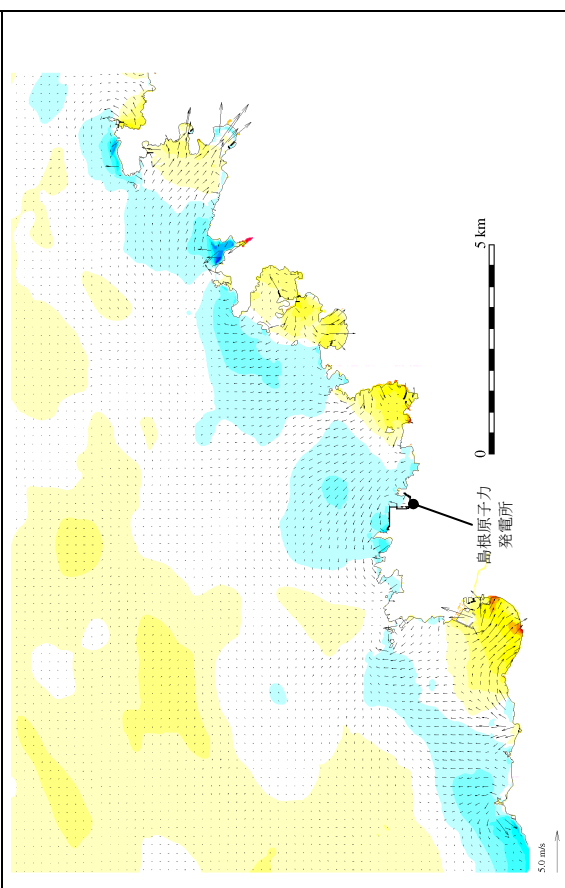
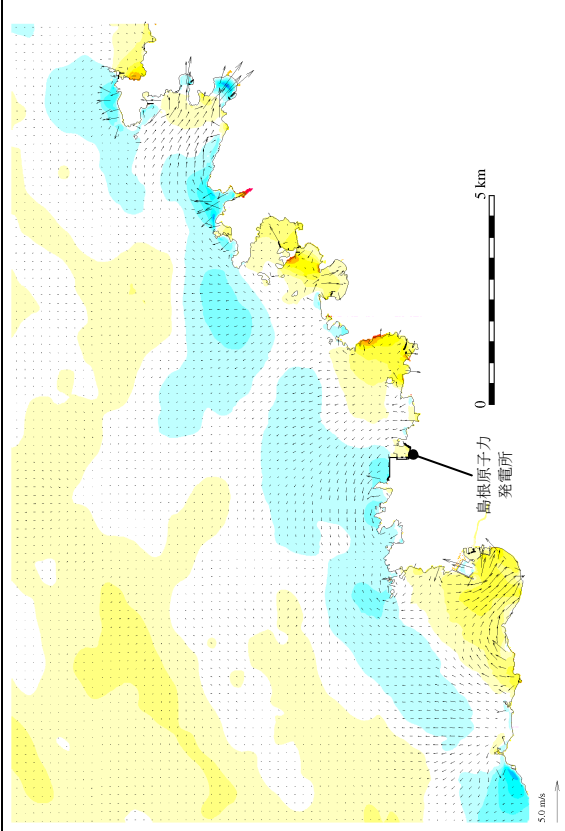
第 2.5-13-2 図(1) 基準津波 2 の水位変動・流向ベクトル

時間

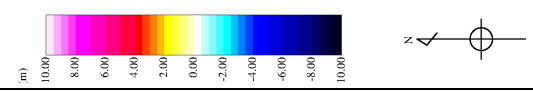
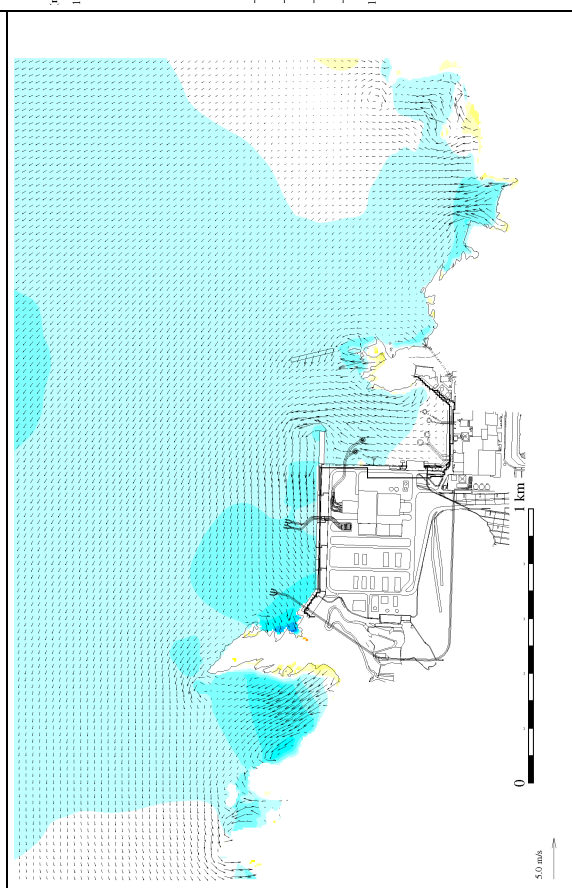
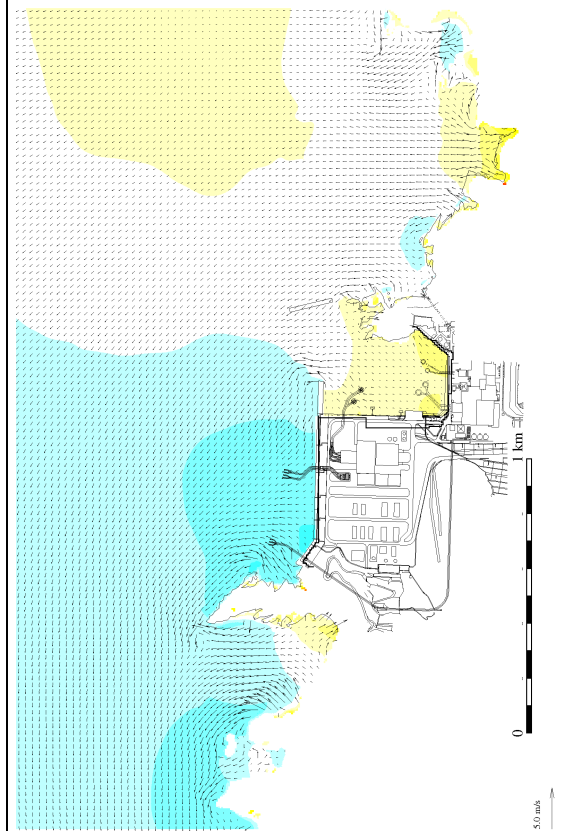
171分

171分30秒

発電所周辺海域（防波堤有り）



発電所港灣部（防波堤有り）



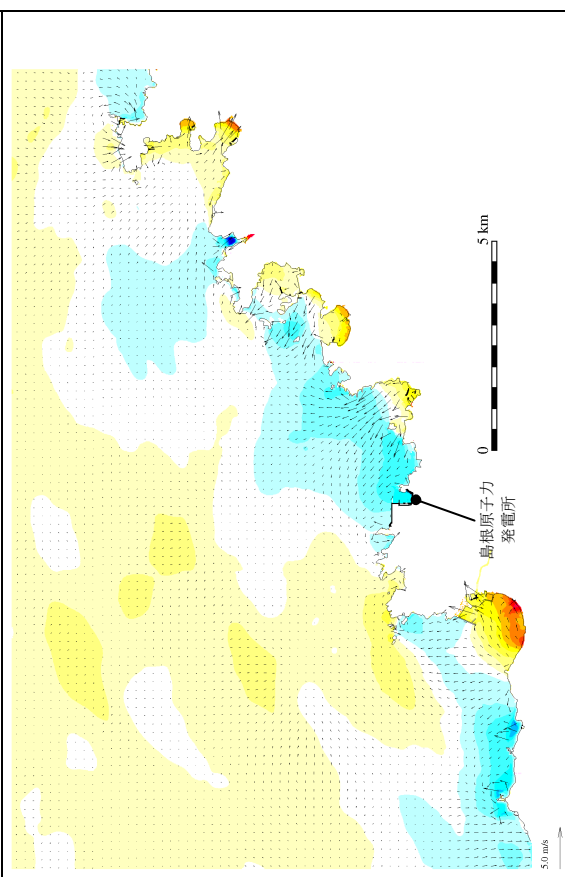
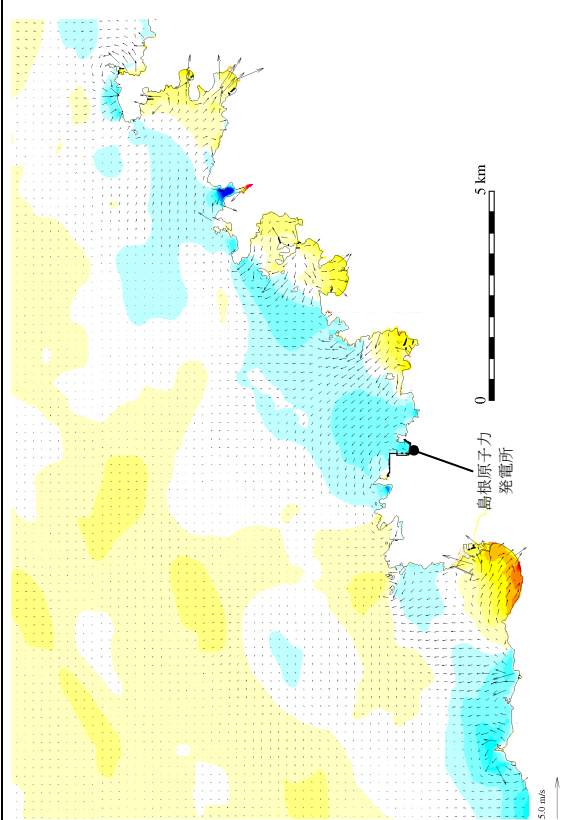
第 2.5-13-2 図 (2) 基準津波 2 の水位変動・流向ベクトル

時間

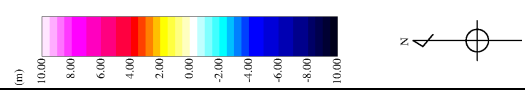
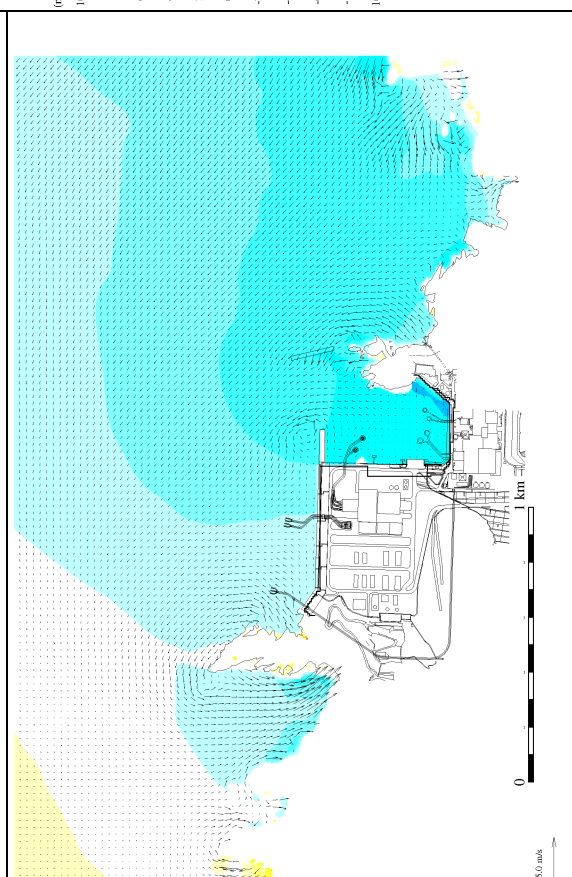
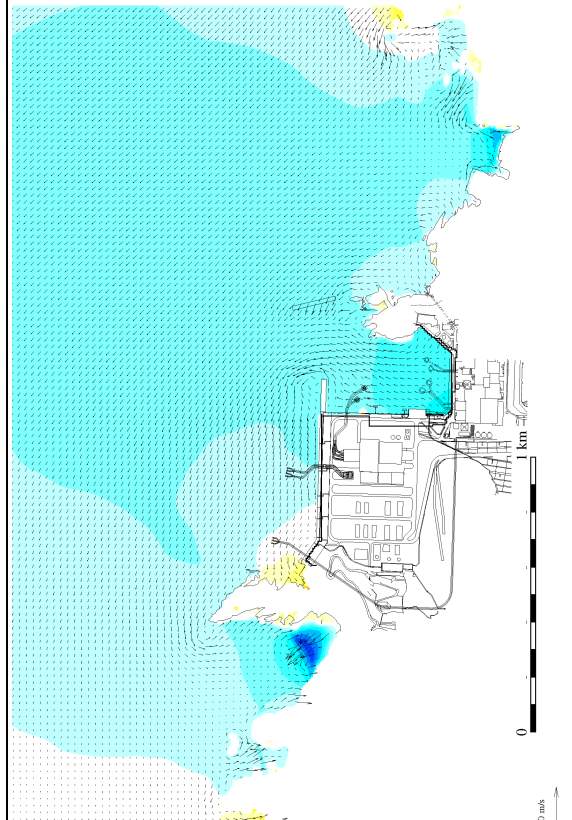
172分

172分30秒

発電所周辺海域（防波堤有り）



発電所港灣部（防波堤有り）



第 2.5-13-2 図(3) 基準津波 2 の水位変動・流向ベクトル

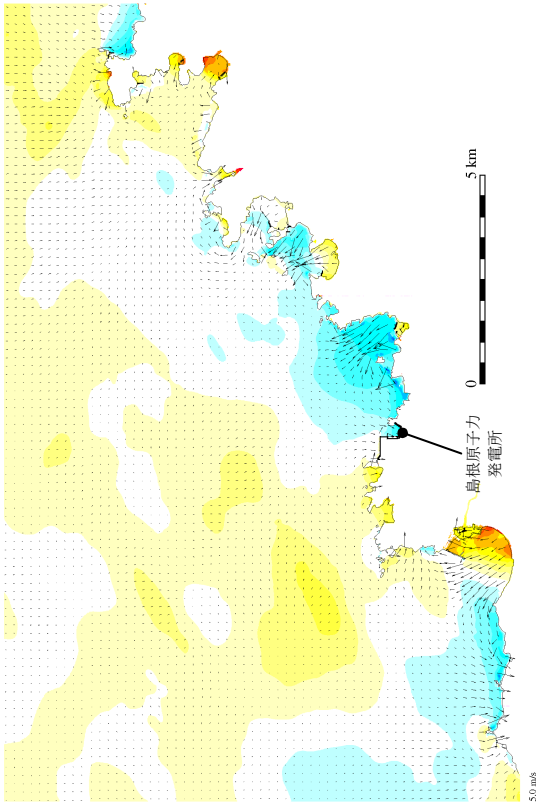
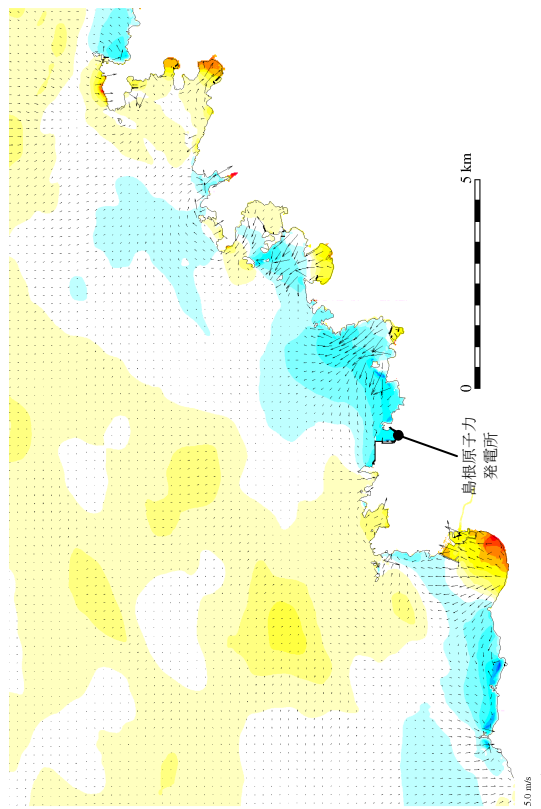


時間

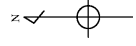
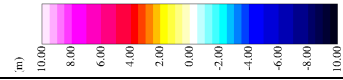
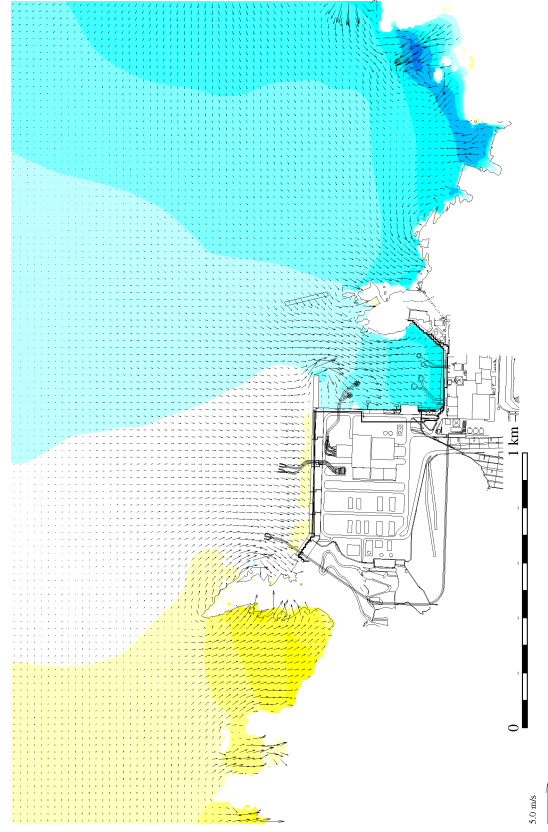
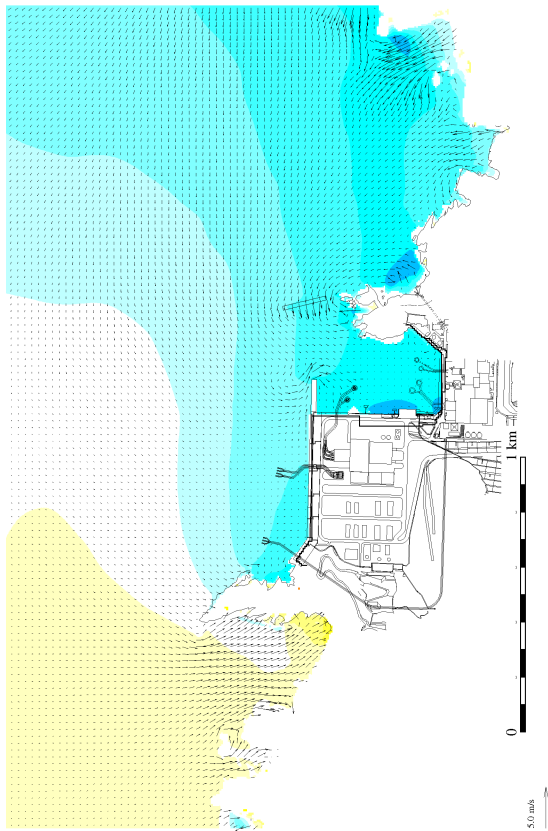
173分

173分30秒

発電所周辺海域（防波堤有り）



発電所港灣部（防波堤有り）



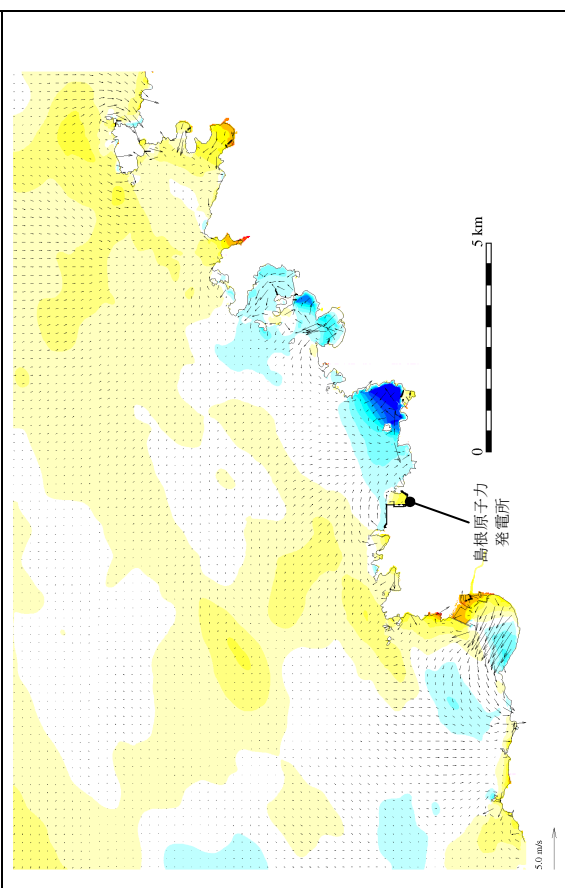
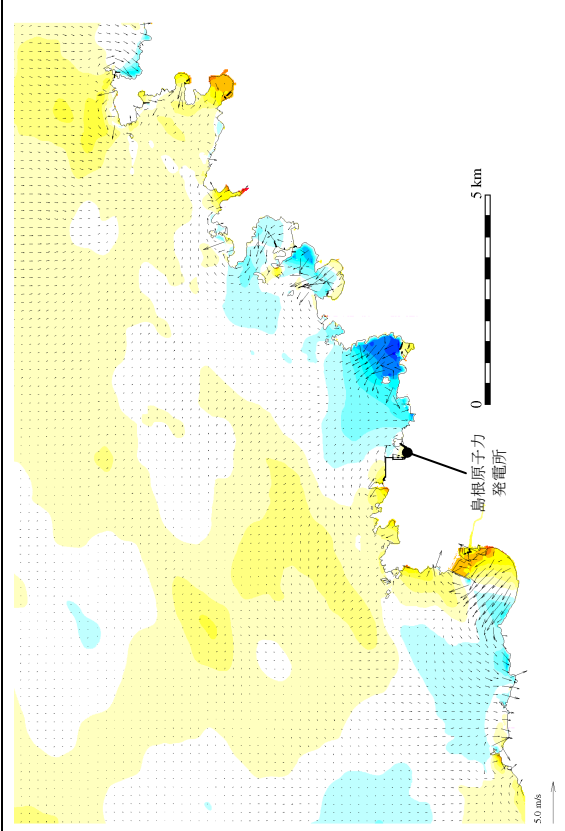
第 2.5-13-2 図(4) 基準津波 2 の水位変動・流向ベクトル

時間

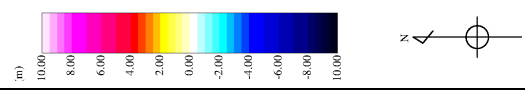
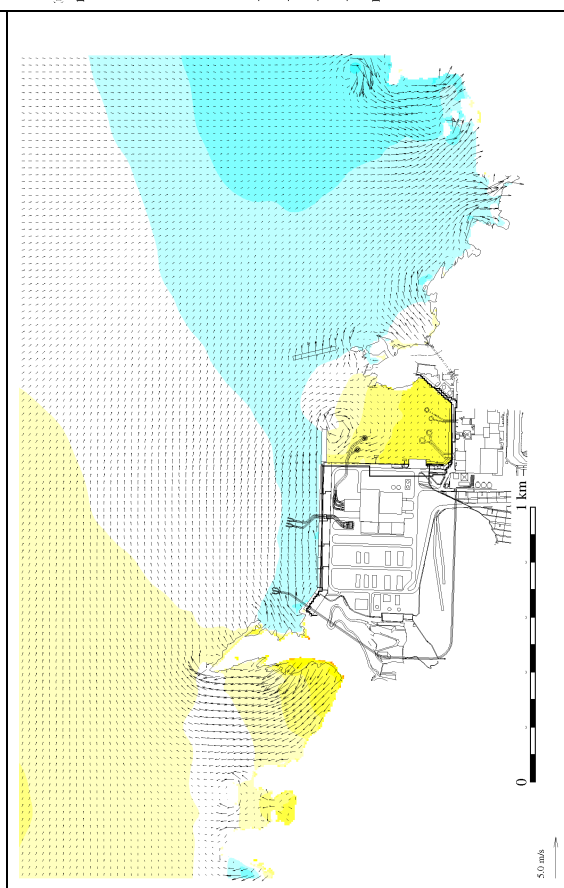
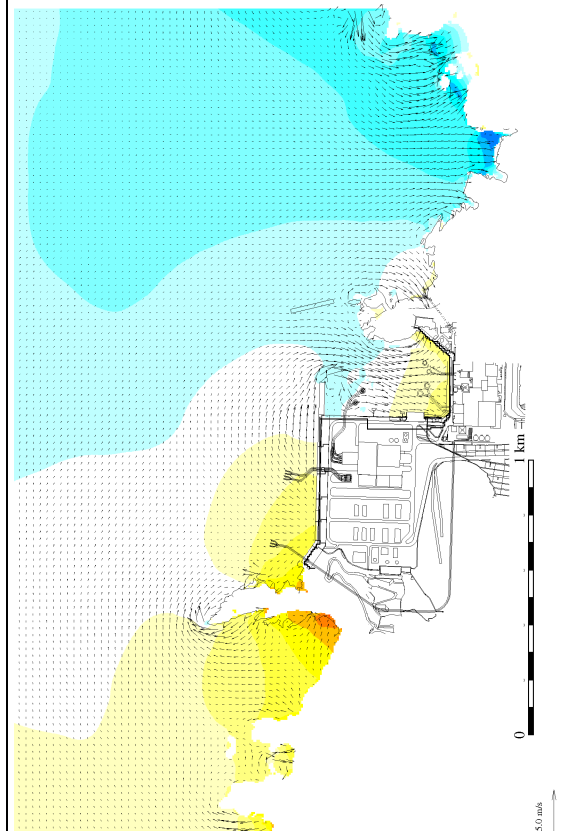
174分

174分30秒

発電所周辺海域（防波堤有り）



発電所港灣部（防波堤有り）



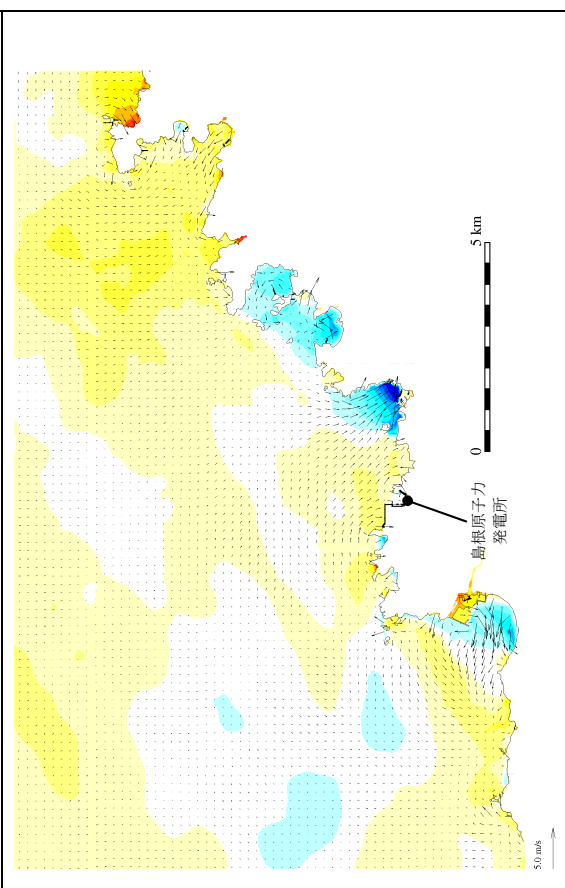
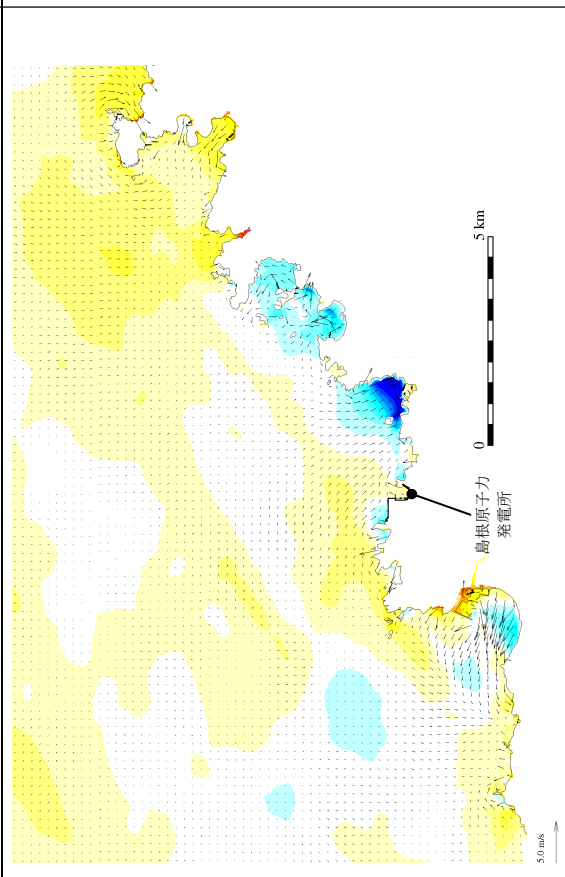
第 2.5-13-2 図(5) 基準津波 2 の水位変動・流向ベクトル

時間

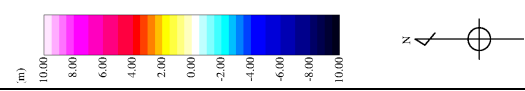
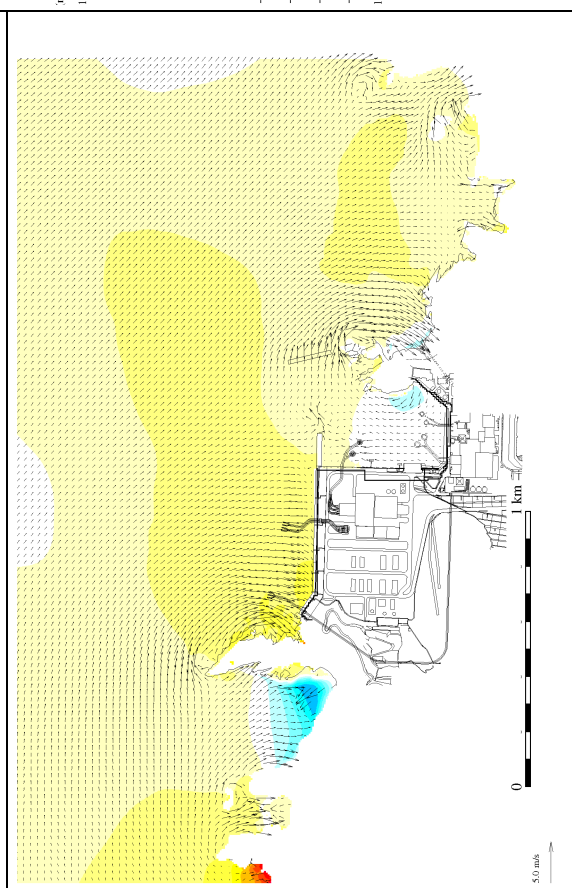
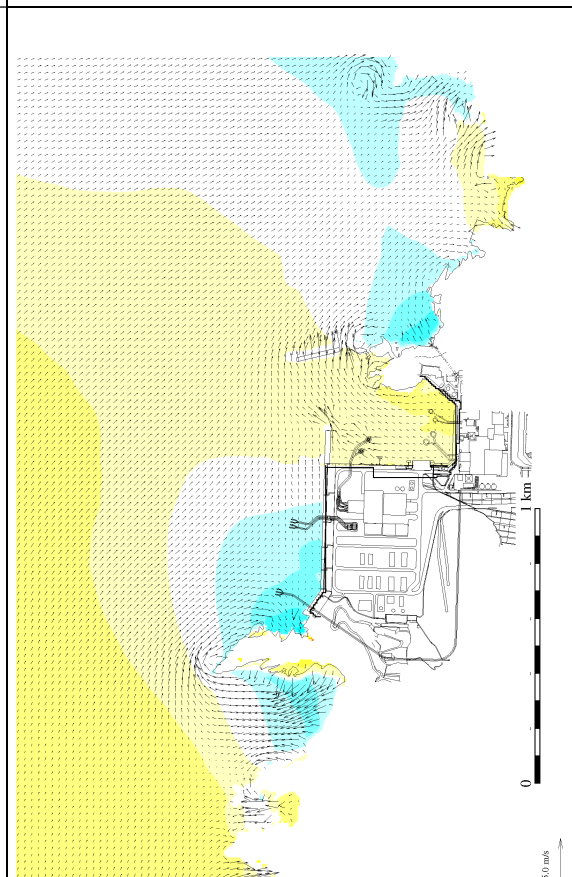
175分

175分30秒

発電所周辺海域（防波堤有り）



発電所港灣部（防波堤有り）



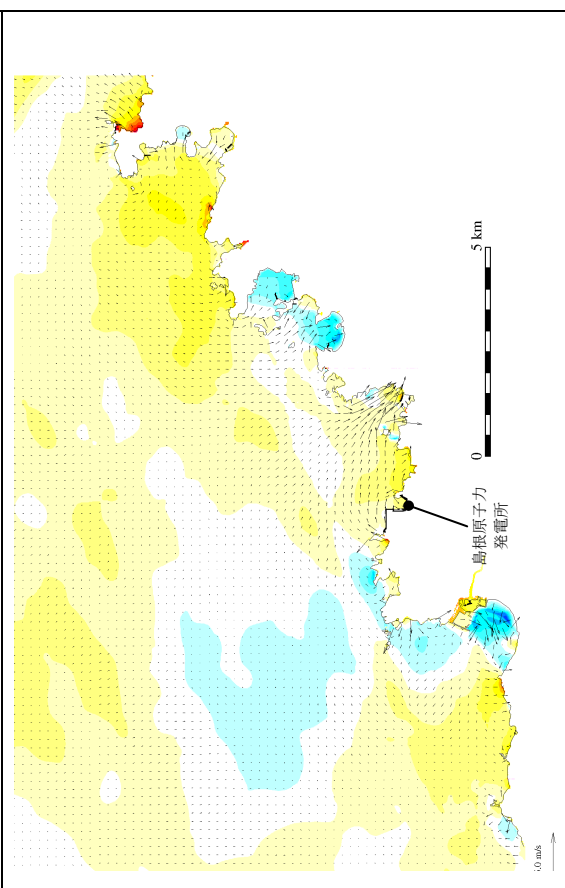
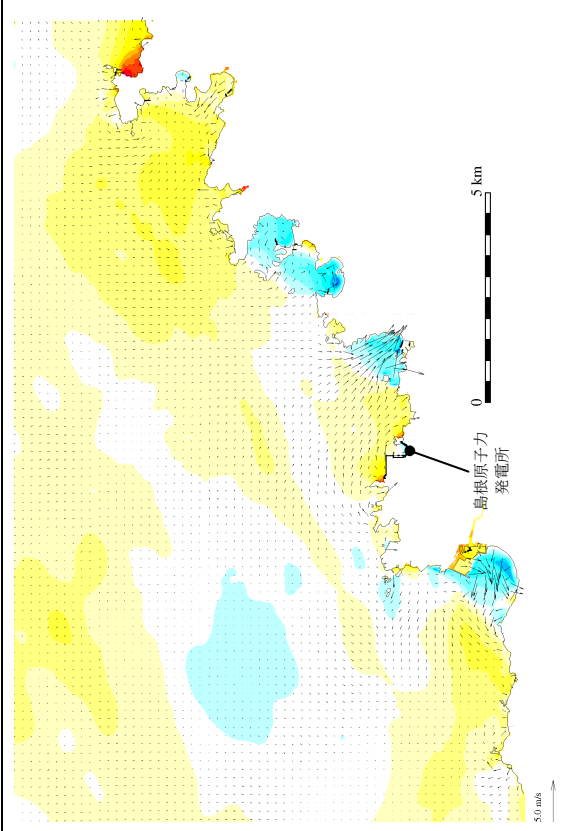
第 2.5-13-2 図(6) 基準津波 2 の水位変動・流向ベクトル

時間

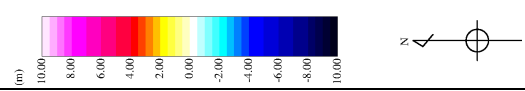
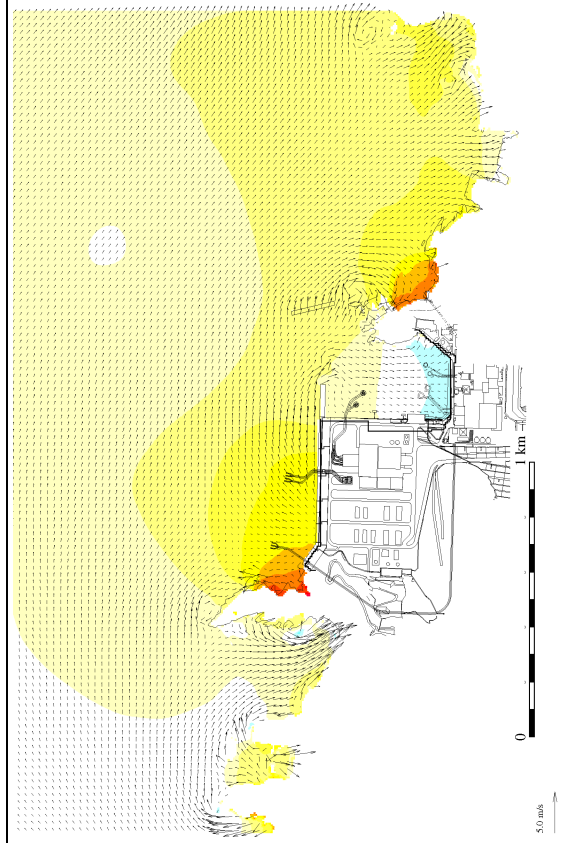
176分

176分30秒

発電所周辺海域（防波堤有り）



発電所港灣部（防波堤有り）



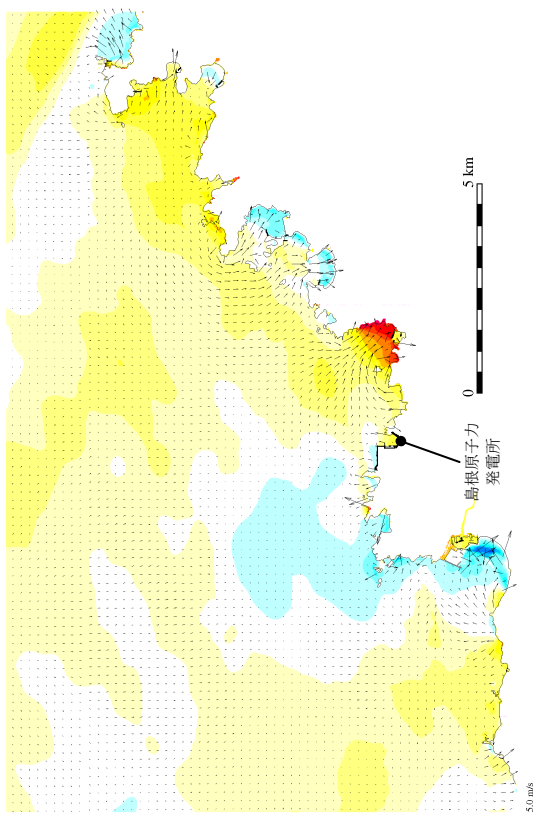
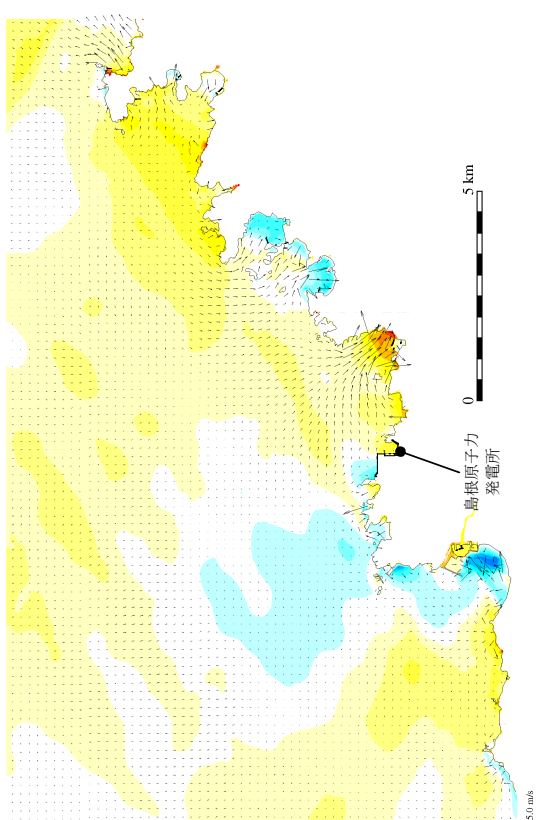
第 2.5-13-2 図(7) 基準津波 2 の水位変動・流向ベクトル

時間

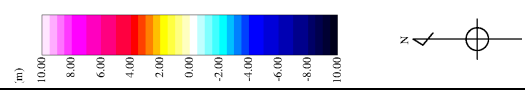
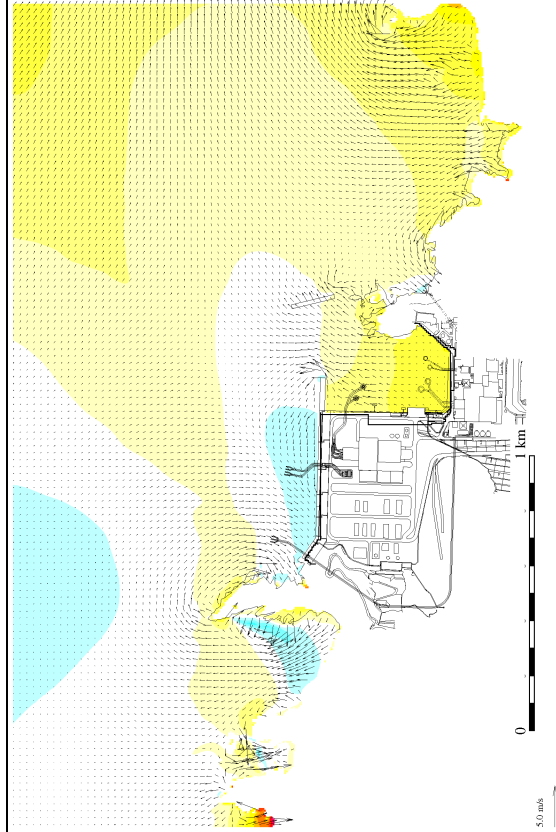
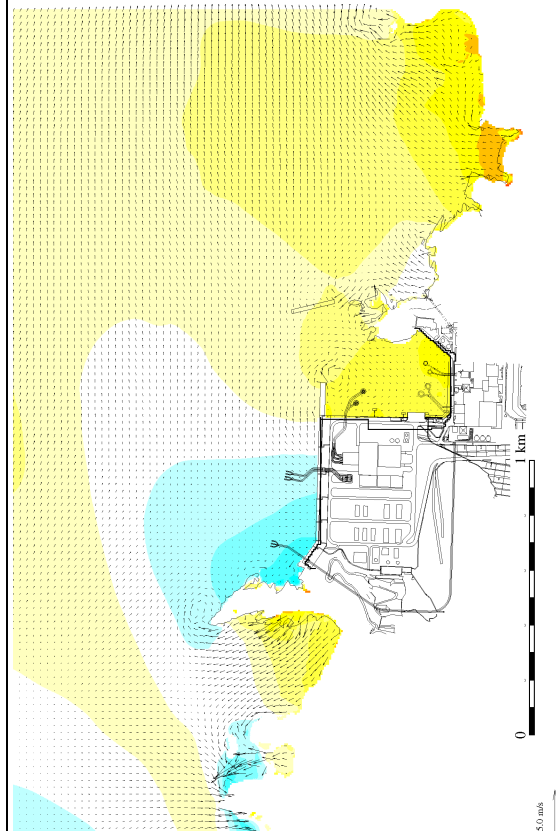
177分

177分30秒

発電所周辺海域（防波堤有り）



発電所港灣部（防波堤有り）



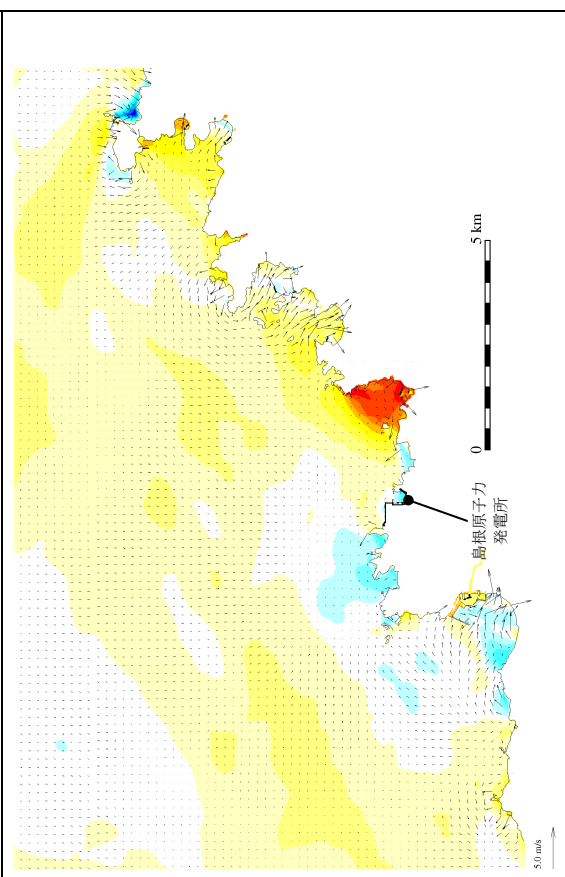
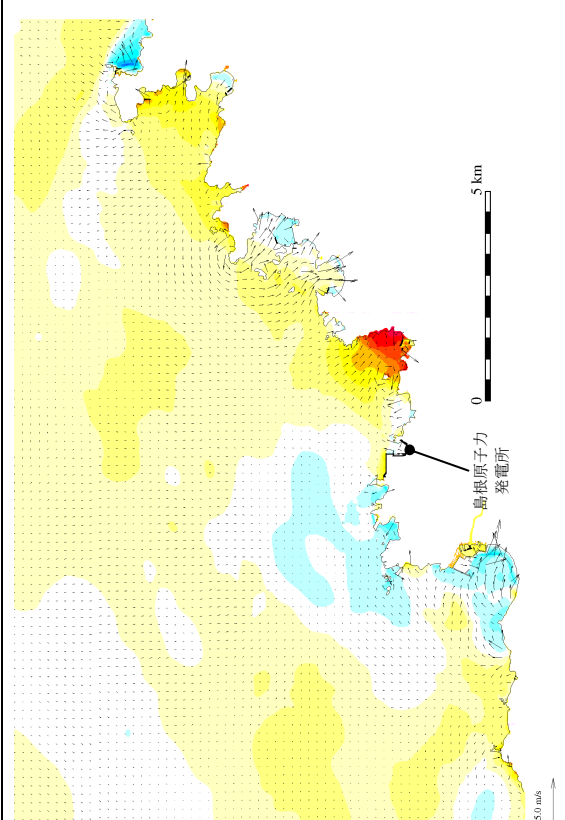
第 2.5-13-2 図(8) 基準津波 2 の水位変動・流向ベクトル

時間

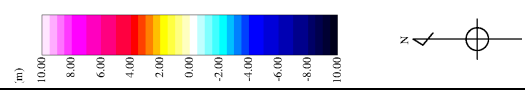
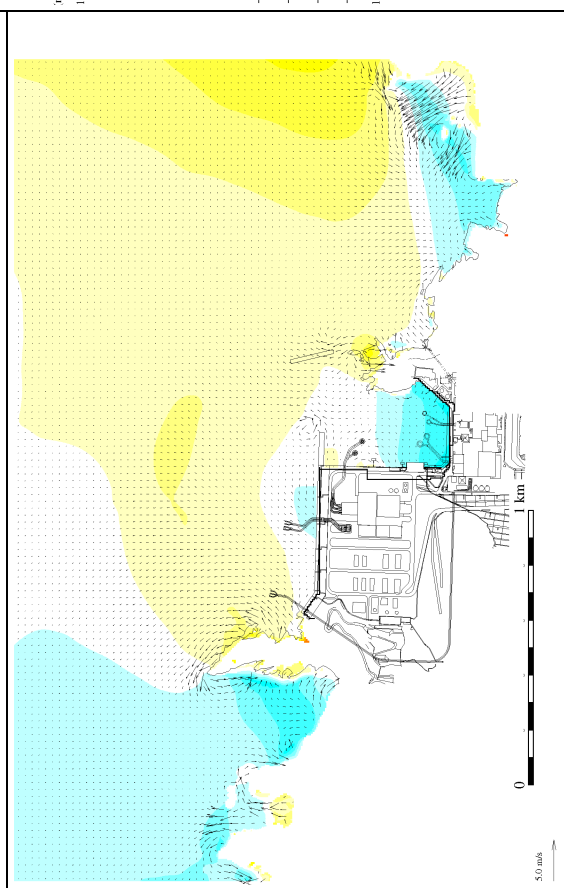
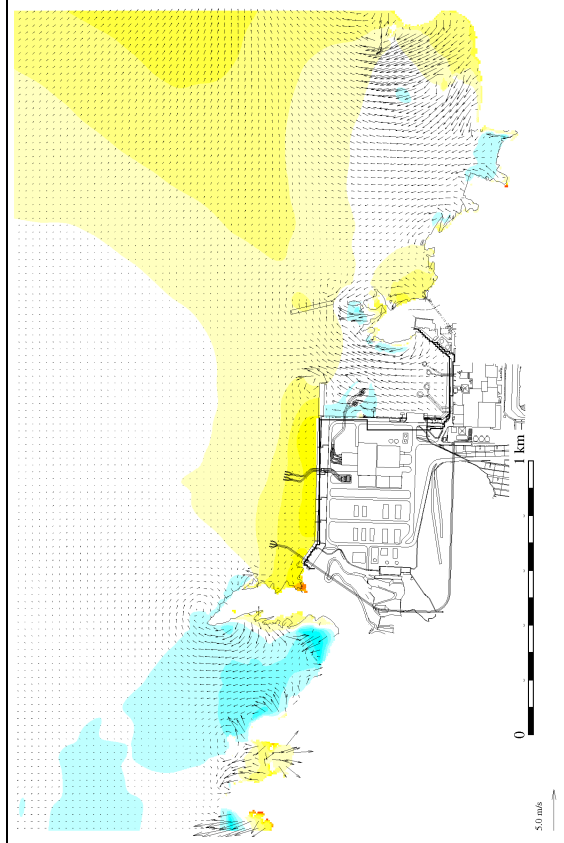
178分

178分30秒

発電所周辺海域（防波堤有り）



発電所港灣部（防波堤有り）



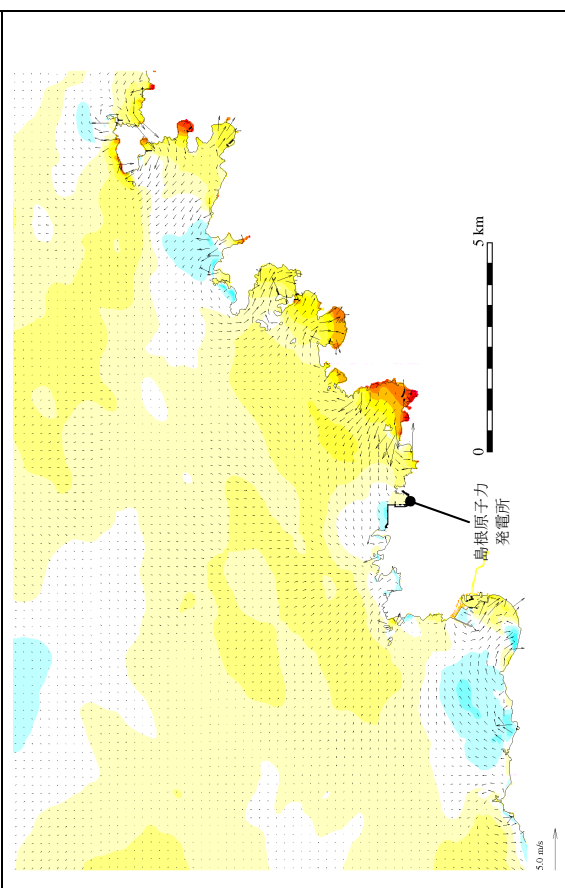
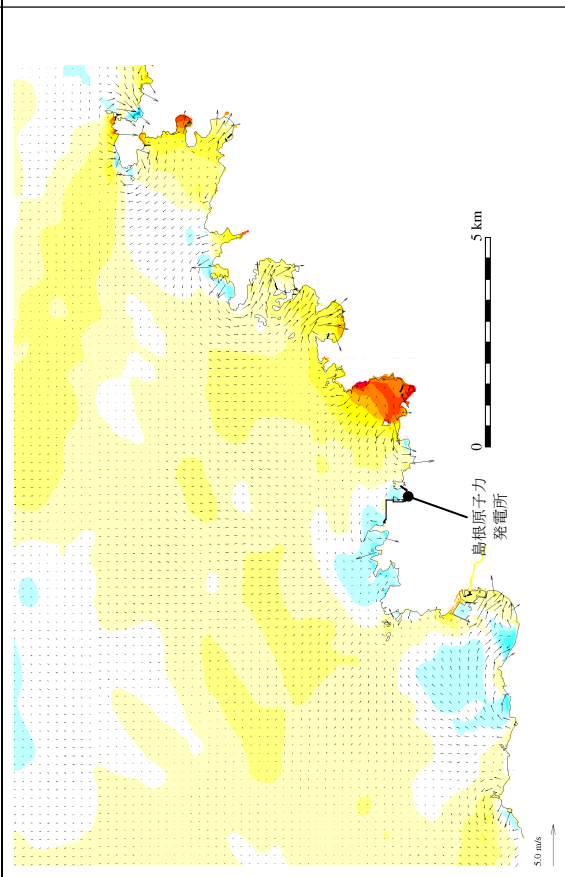
第 2.5-13-2 図 (9) 基準津波 2 の水位変動・流向ベクトル

時間

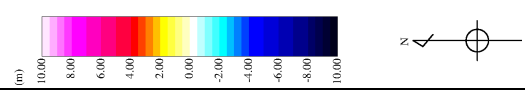
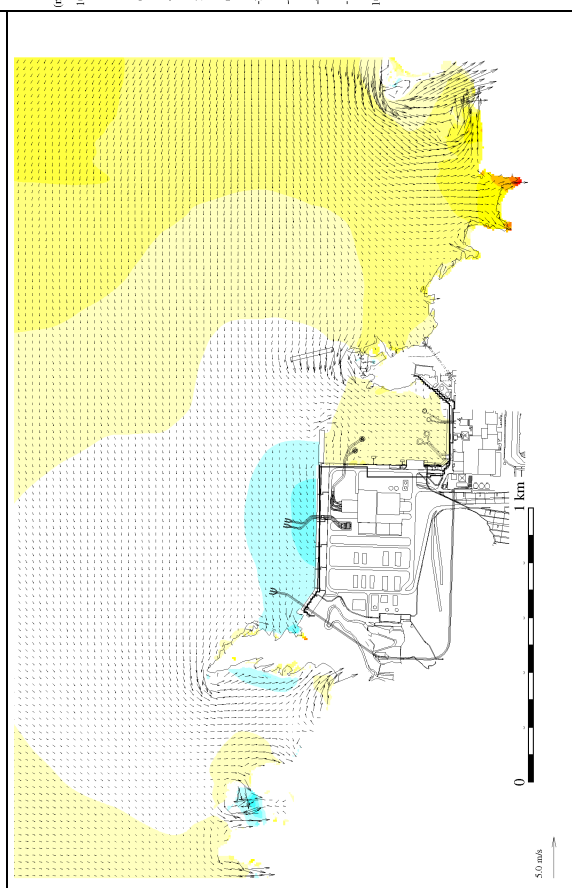
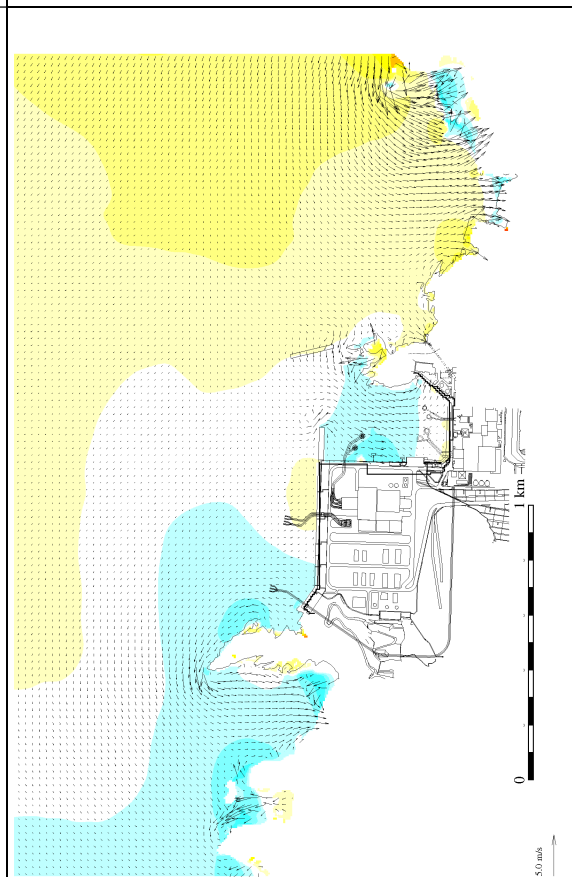
179分

179分30秒

発電所周辺海域（防波堤有り）



発電所港灣部（防波堤有り）



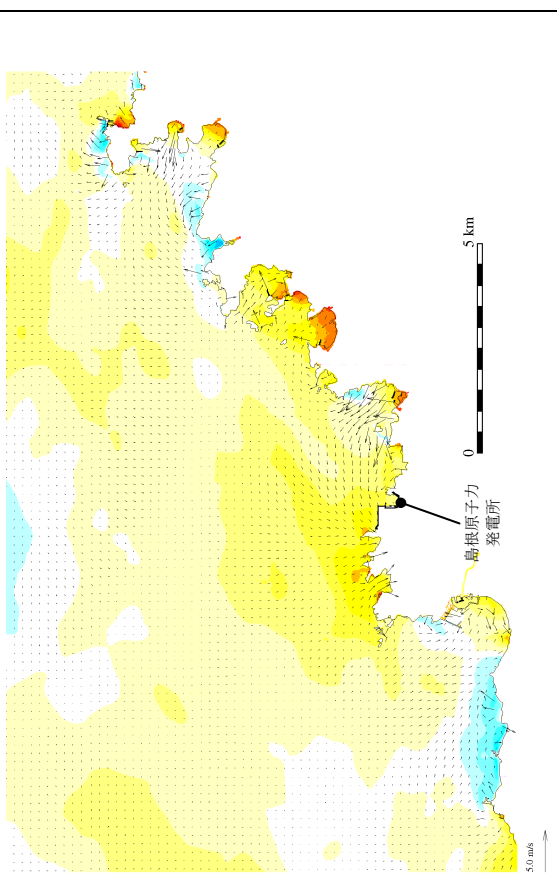
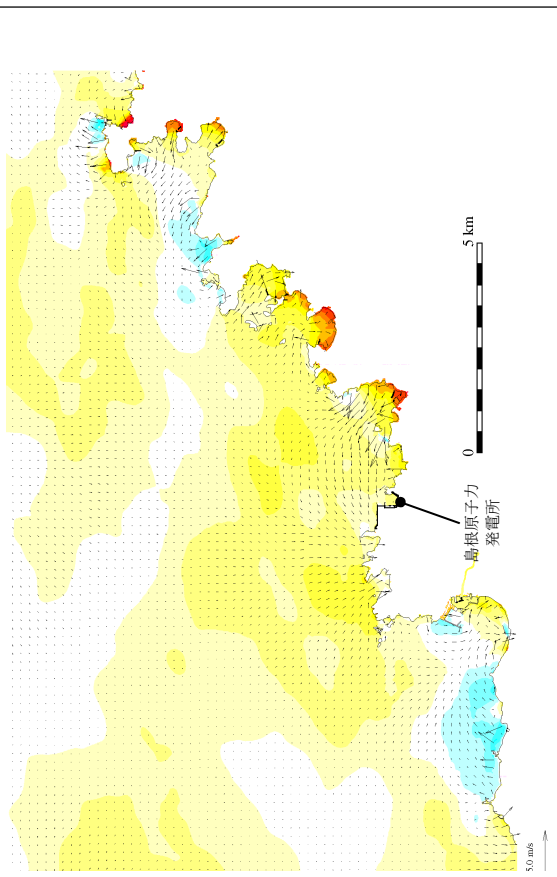
第2.5-13-2 図(10) 基準津波2の水位変動・流向ベクトル

時間

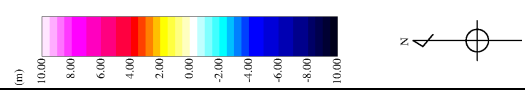
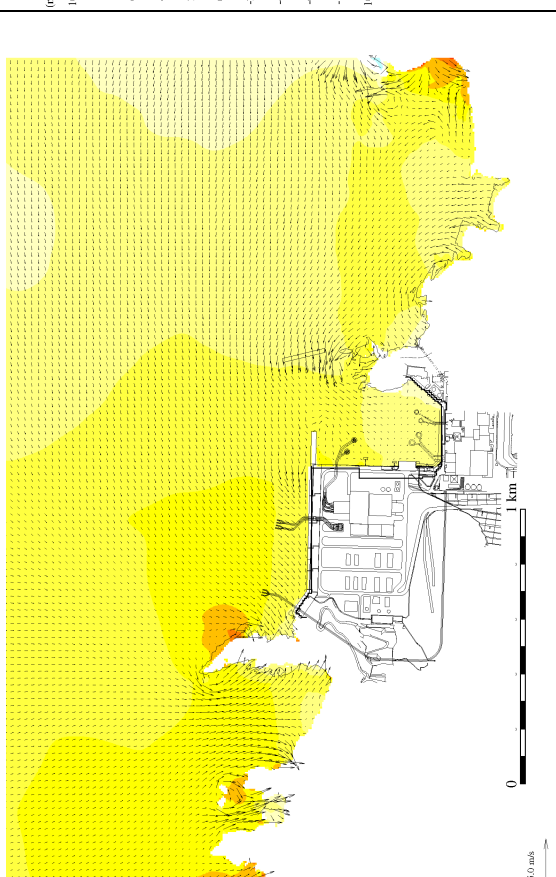
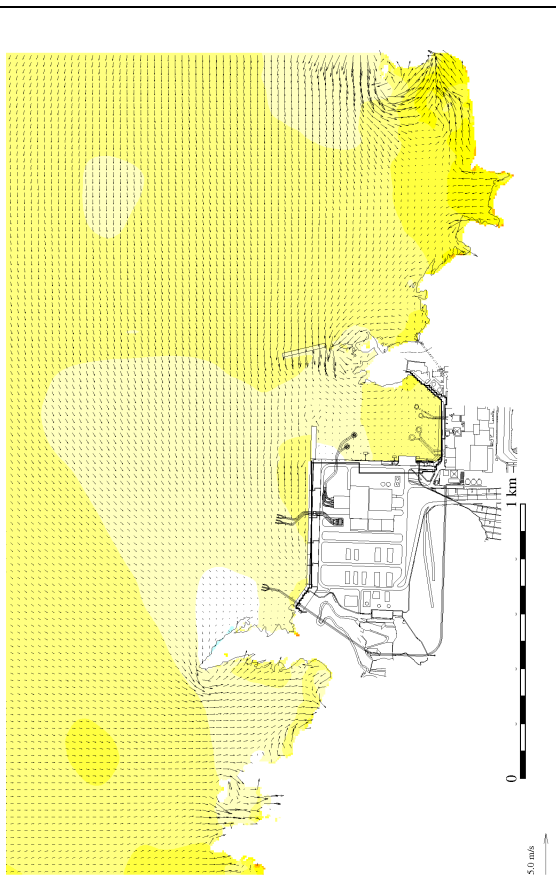
180分

180分30秒

発電所周辺海域（防波堤有り）



発電所港灣部（防波堤有り）



第 2.5-13-2 図(11) 基準津波 2 の水位変動・流向ベクトル

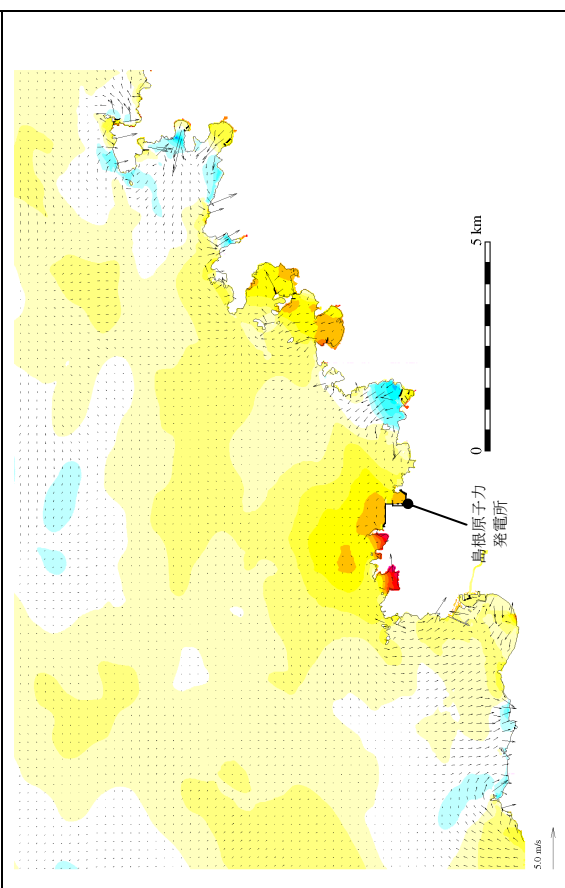
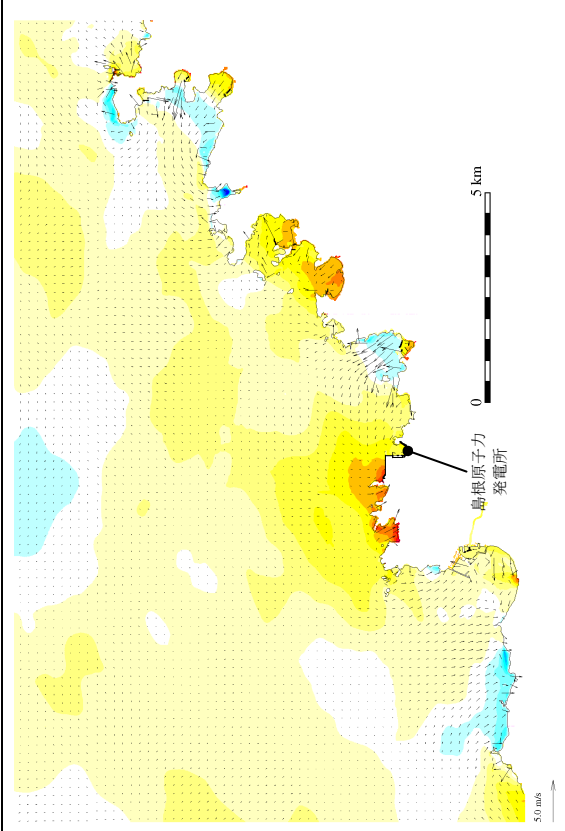


時間

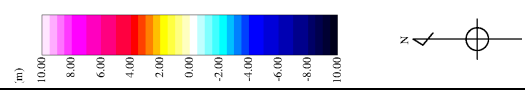
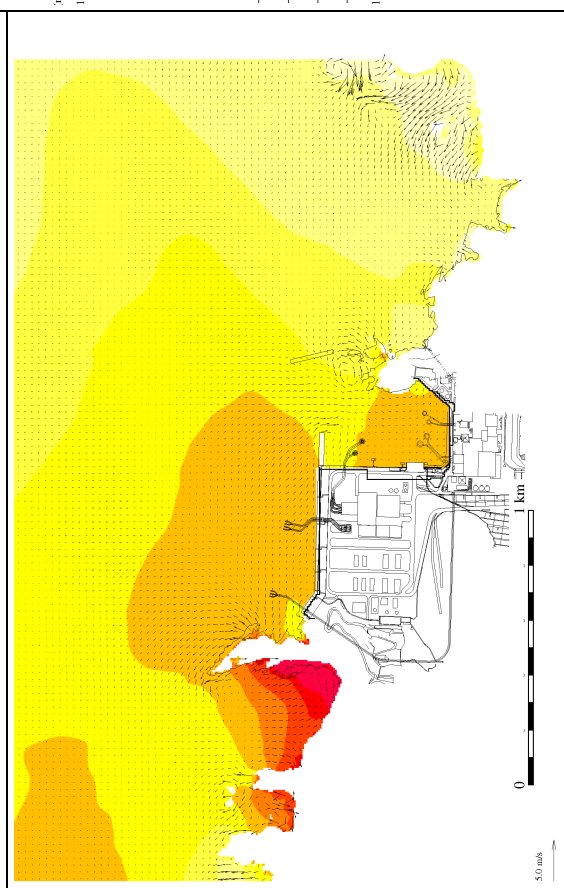
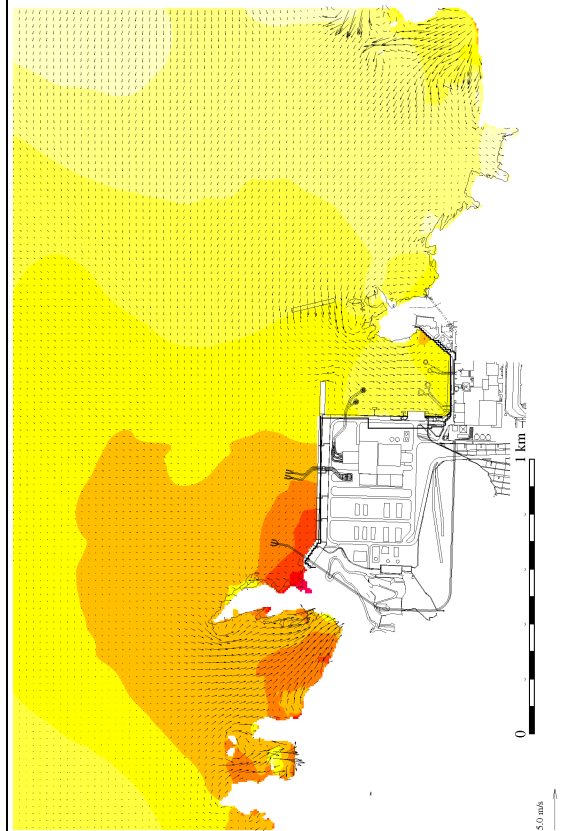
181分

181分30秒

発電所周辺海域（防波堤有り）



発電所港灣部（防波堤有り）



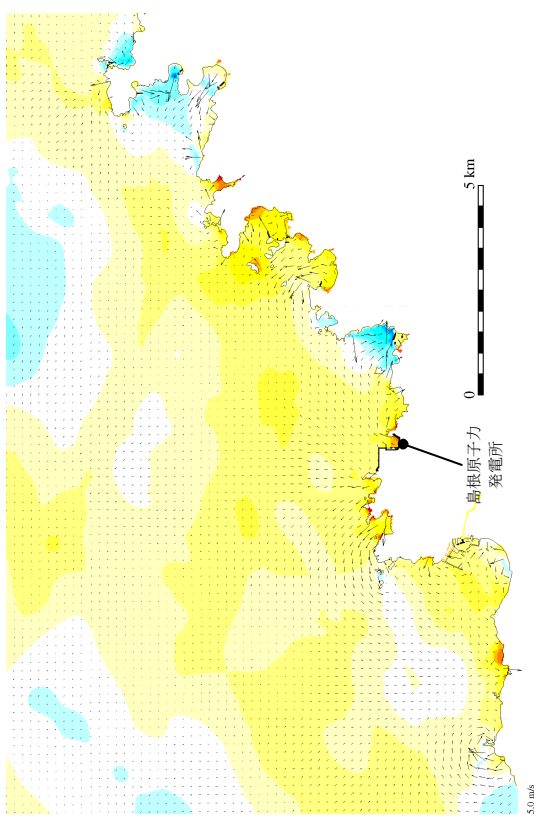
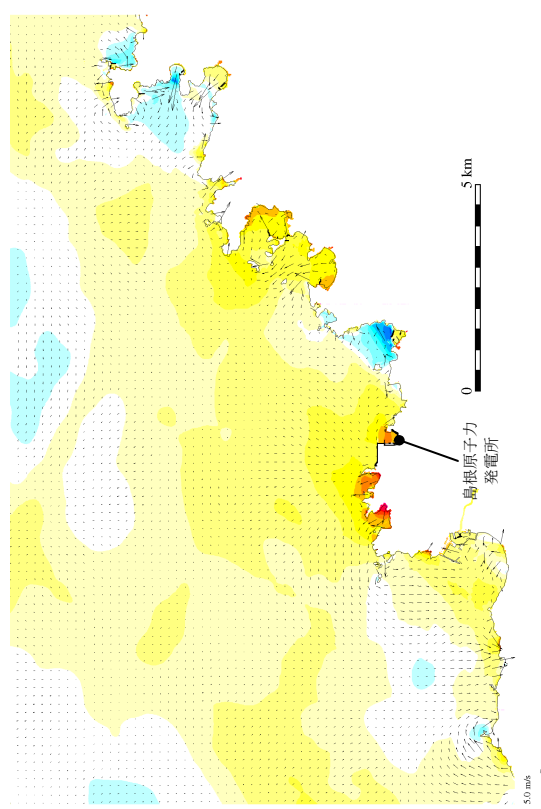
第2.5-13-2 図(12) 基準津波2の水位変動・流向ベクトル

時間

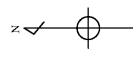
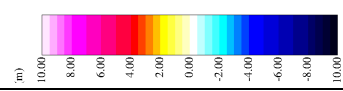
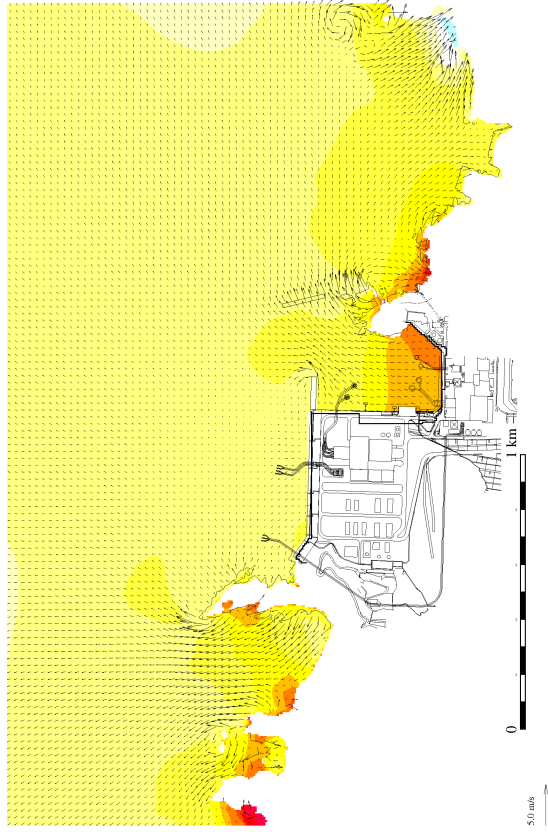
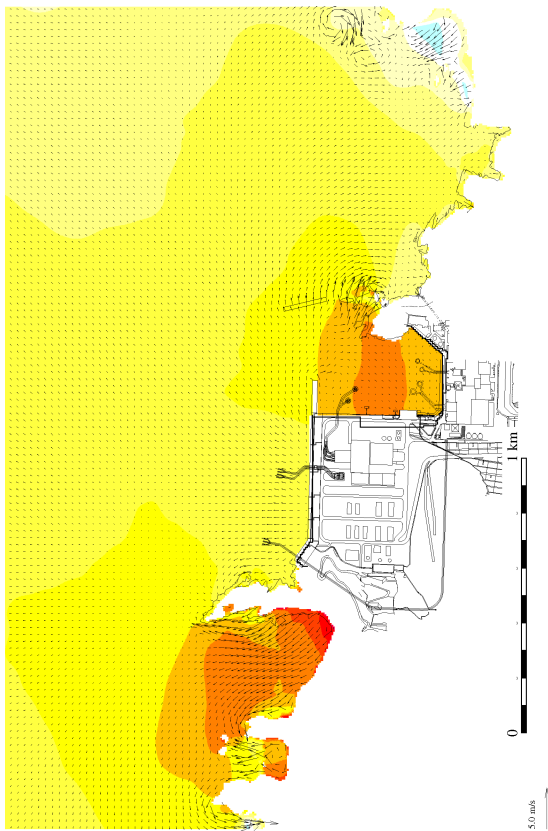
182分

182分30秒

発電所周辺海域（防波堤有り）



発電所港灣部（防波堤有り）



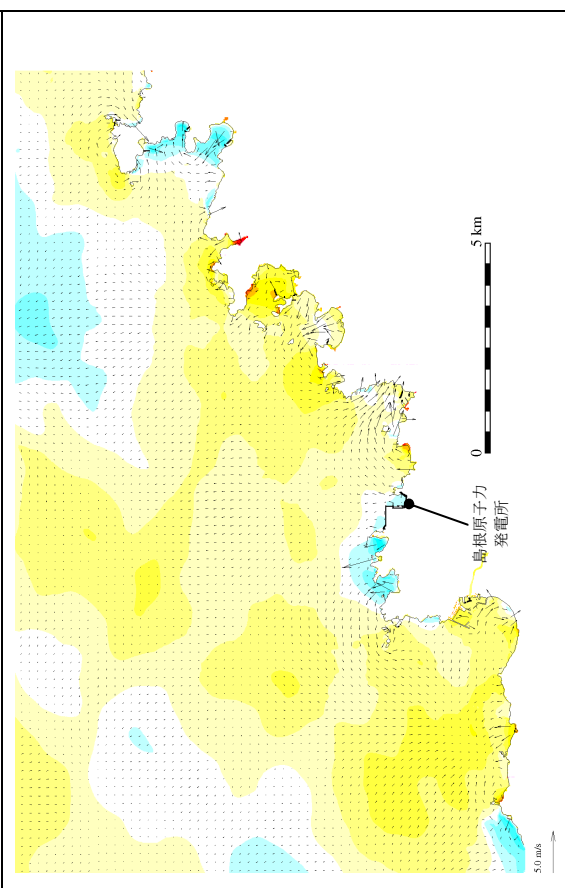
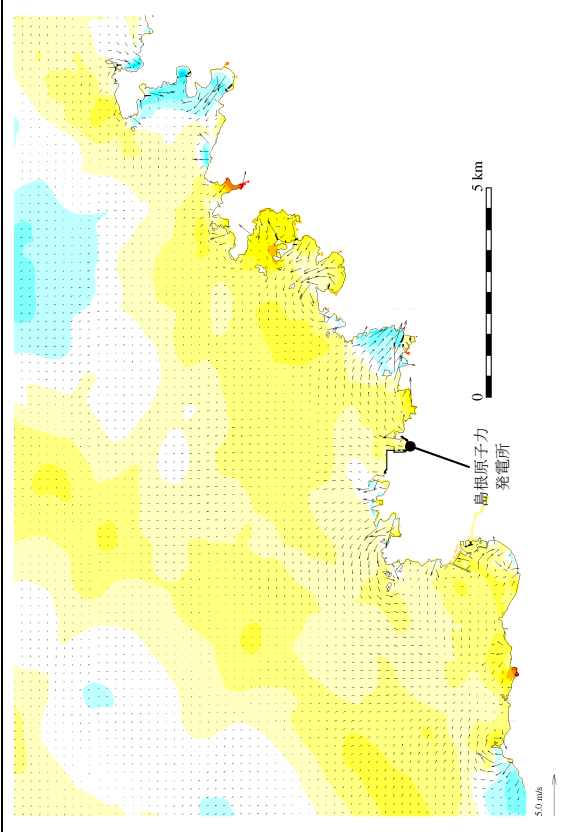
第2.5-13-2 図(13) 基準津波2の水位変動・流向ベクトル

時間

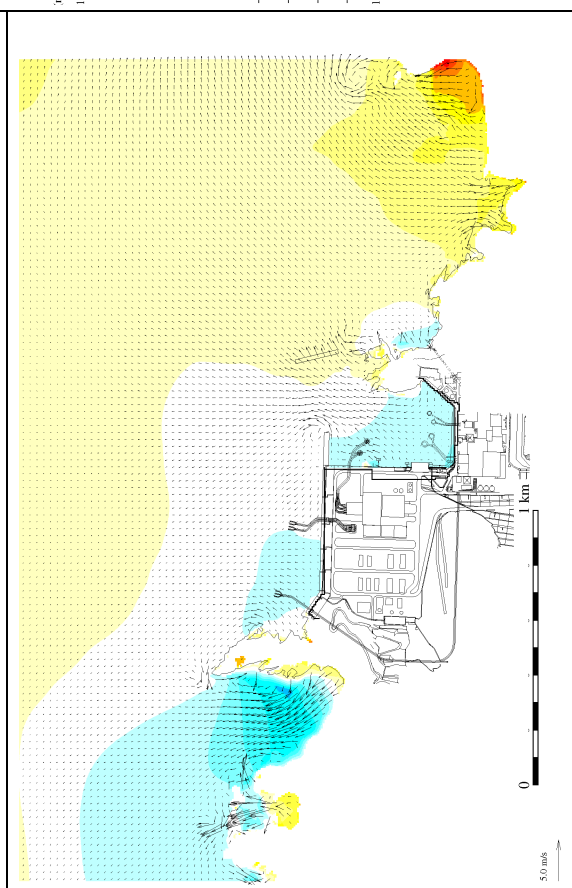
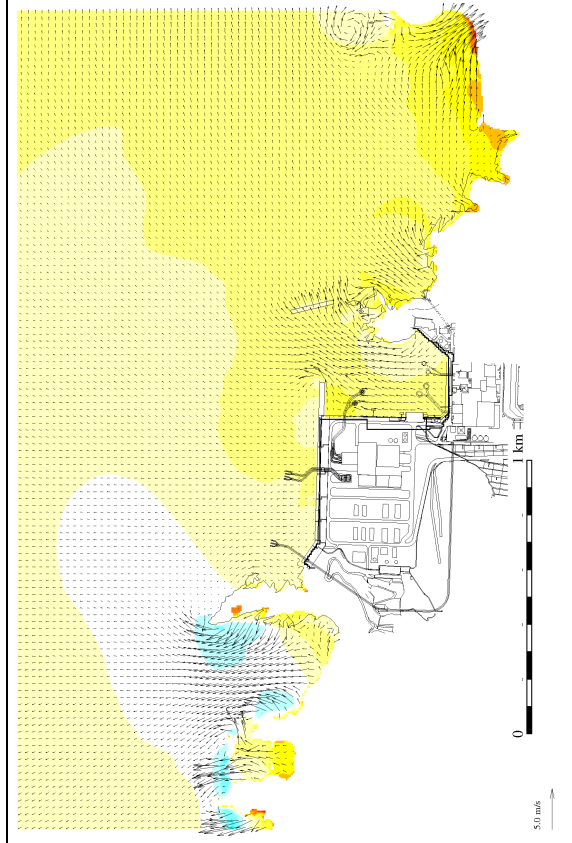
183分

183分30秒

発電所周辺海域（防波堤有り）



発電所港灣部（防波堤有り）



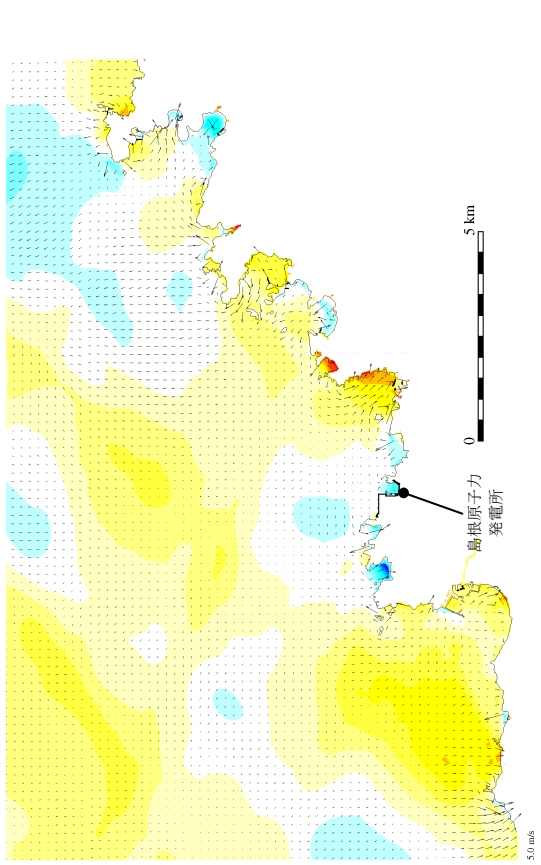
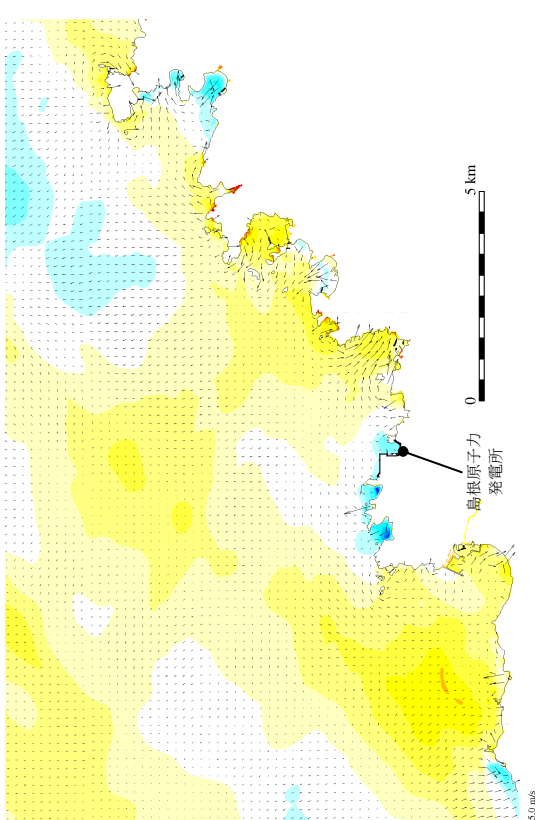
第2.5-13-2 図(14) 基準津波2の水位変動・流向ベクトル

時間

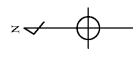
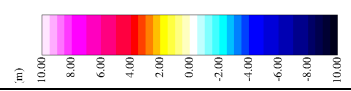
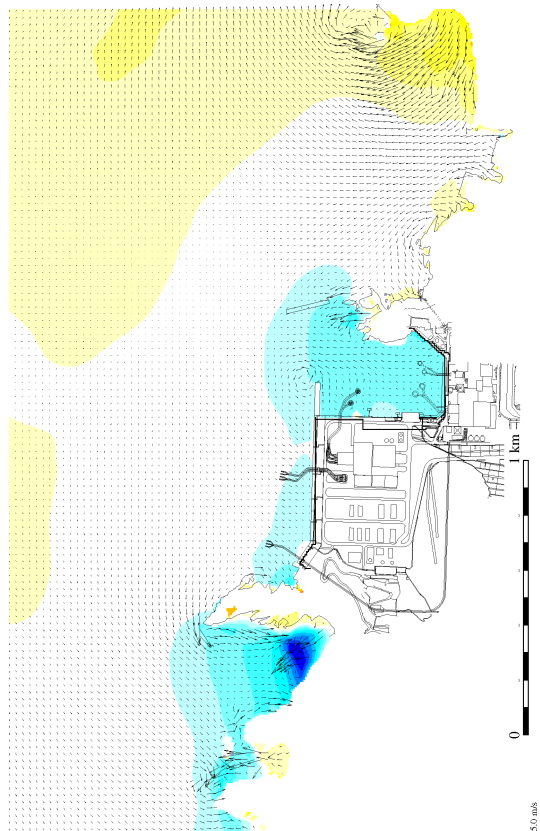
184分

184分30秒

発電所周辺海域（防波堤有り）



発電所港灣部（防波堤有り）



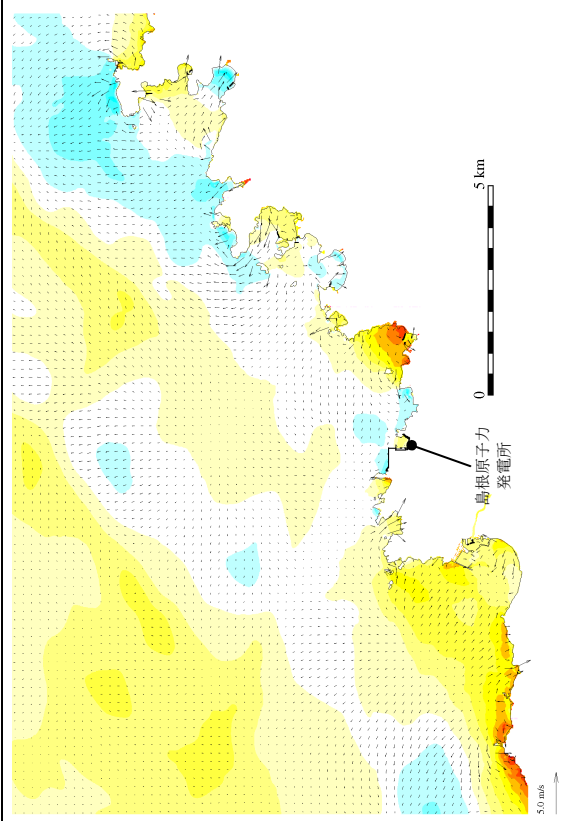
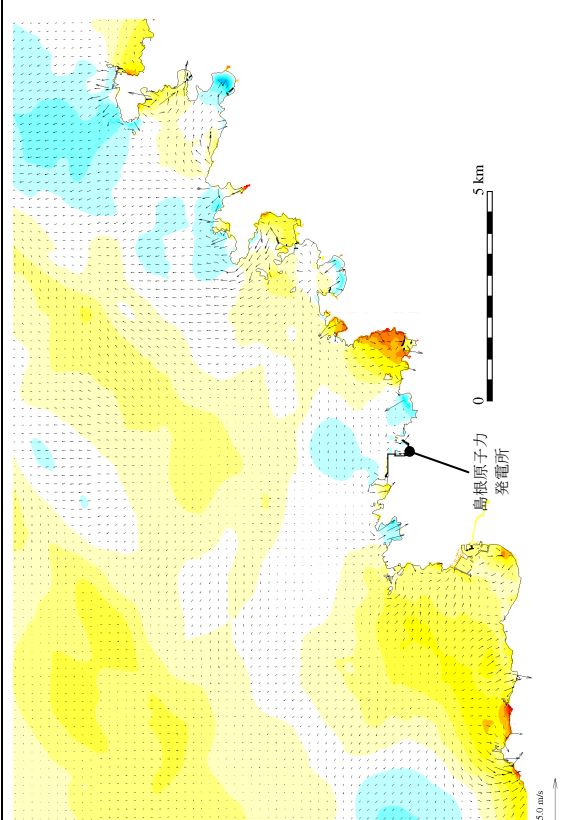
第2.5-13-2 図(15) 基準津波2の水位変動・流向ベクトル

時間

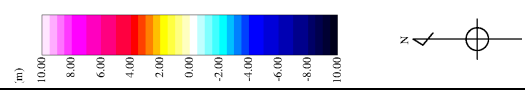
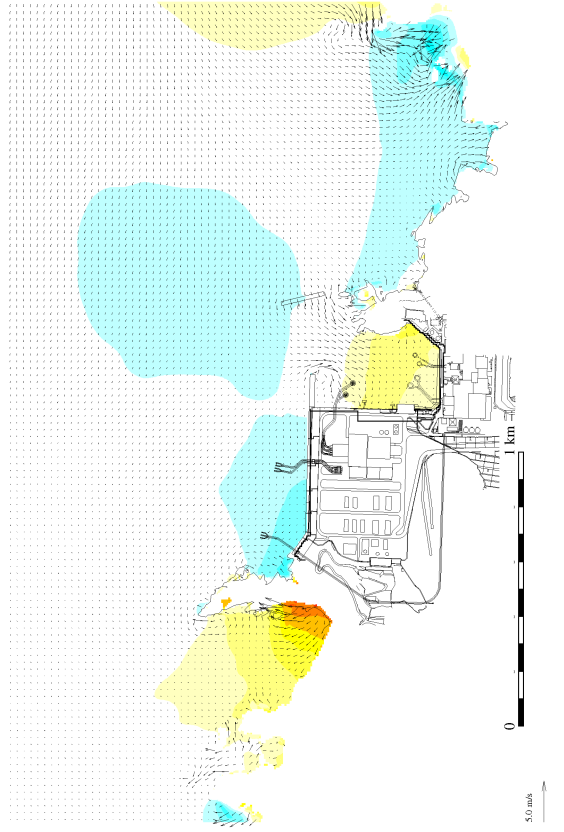
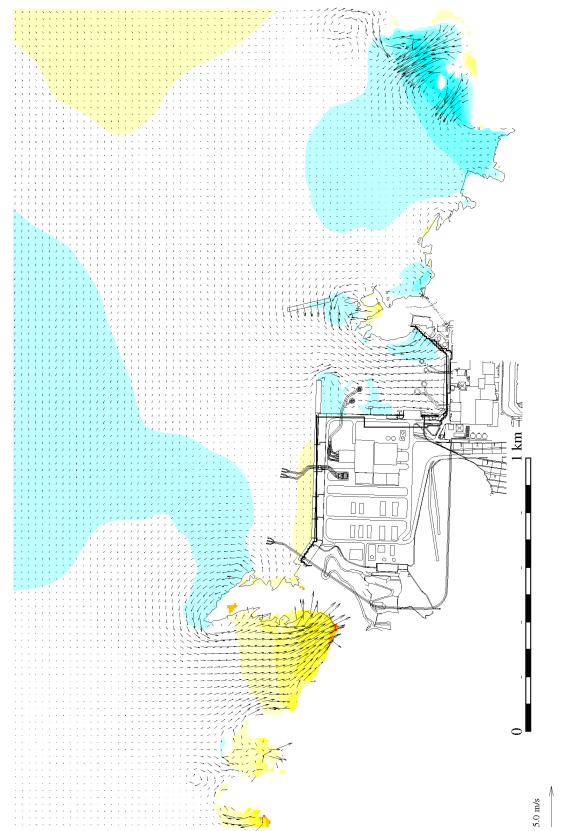
185分

185分30秒

発電所周辺海域（防波堤有り）



発電所港灣部（防波堤有り）



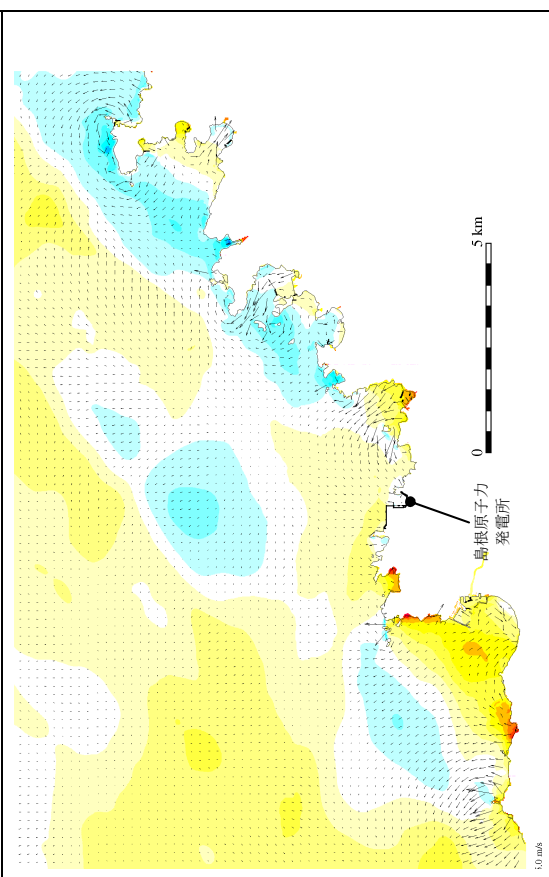
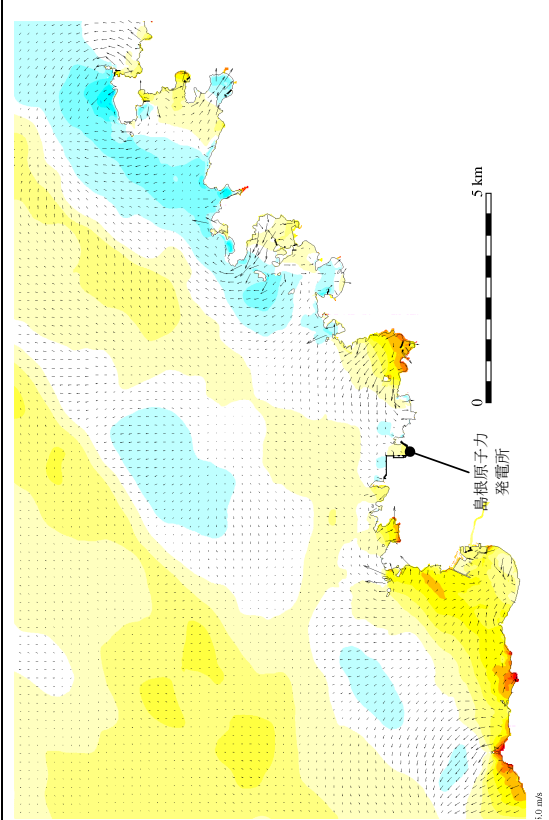
第 2.5-13-2 図(16) 基準津波 2 の水位変動・流向ベクトル

時間

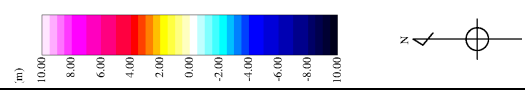
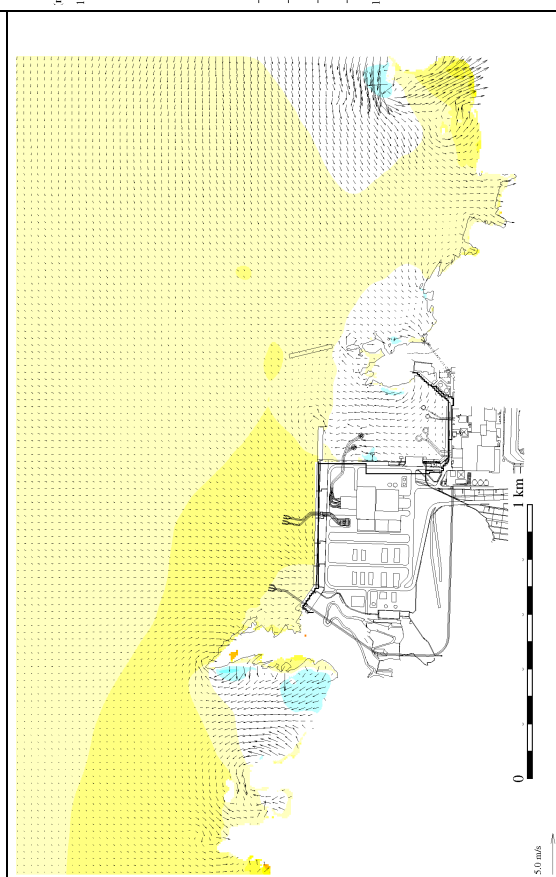
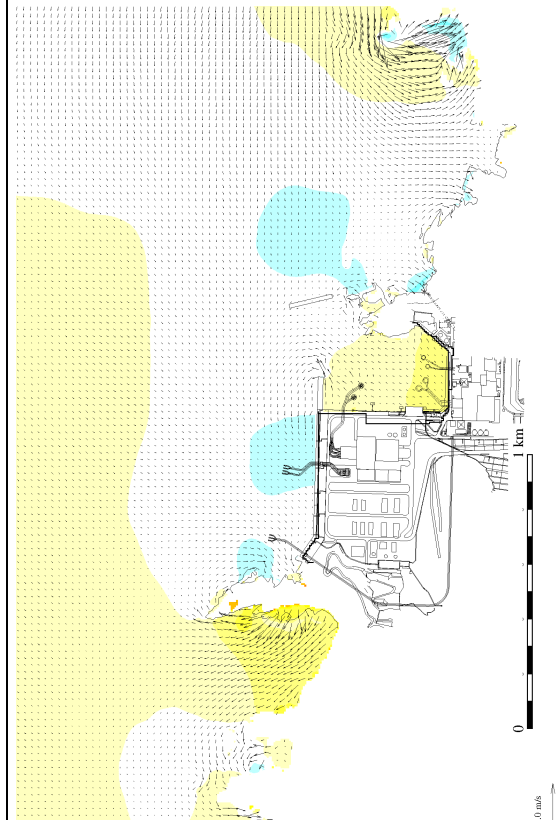
186分

186分30秒

発電所周辺海域（防波堤有り）



発電所港湾部（防波堤有り）



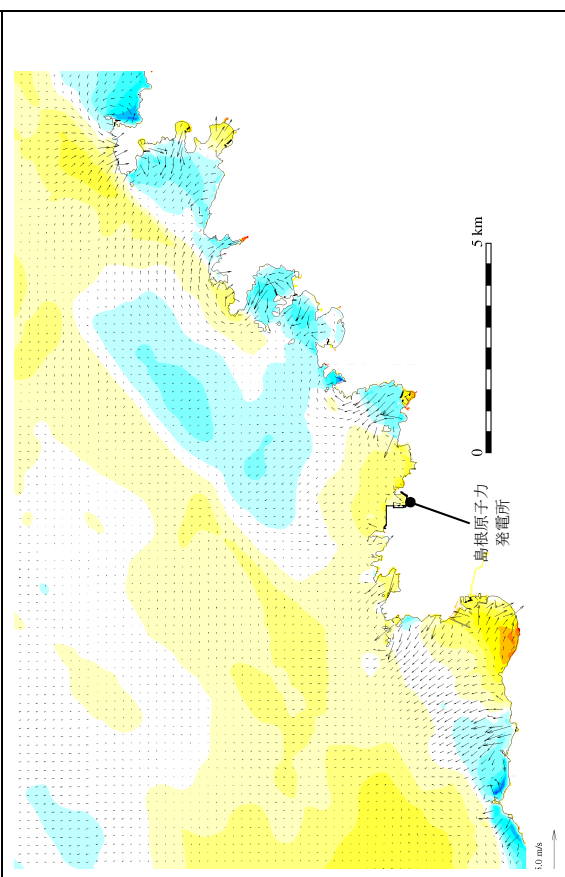
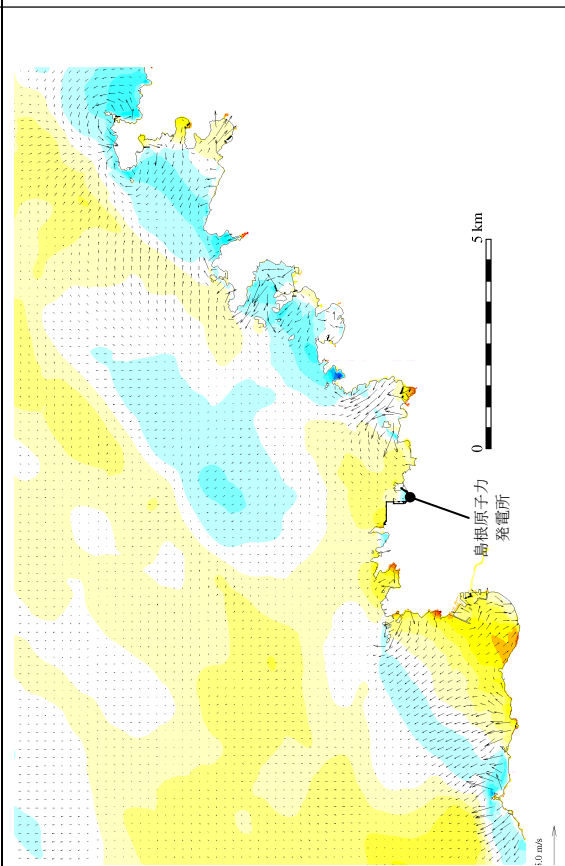
第2.5-13-2 図(17) 基準津波2の水位変動・流向ベクトル

時間

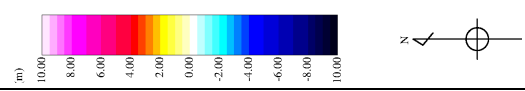
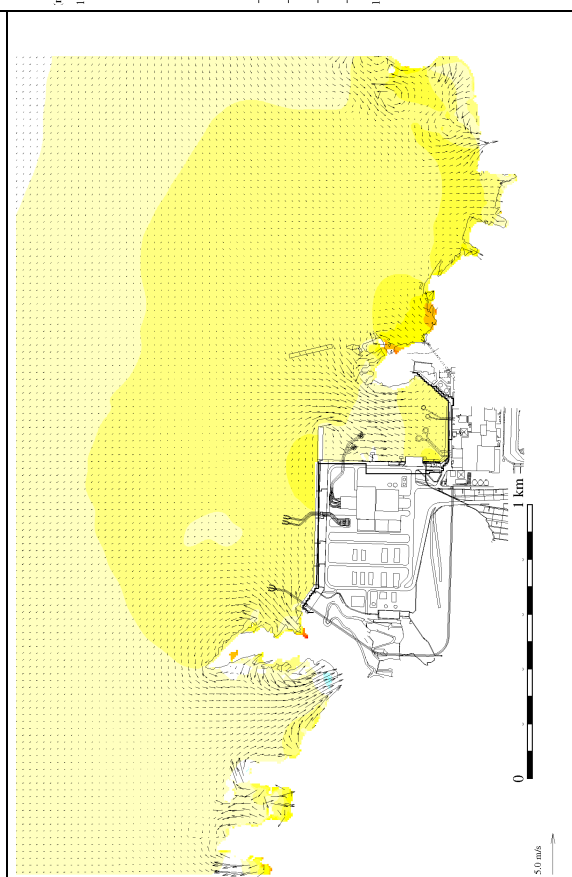
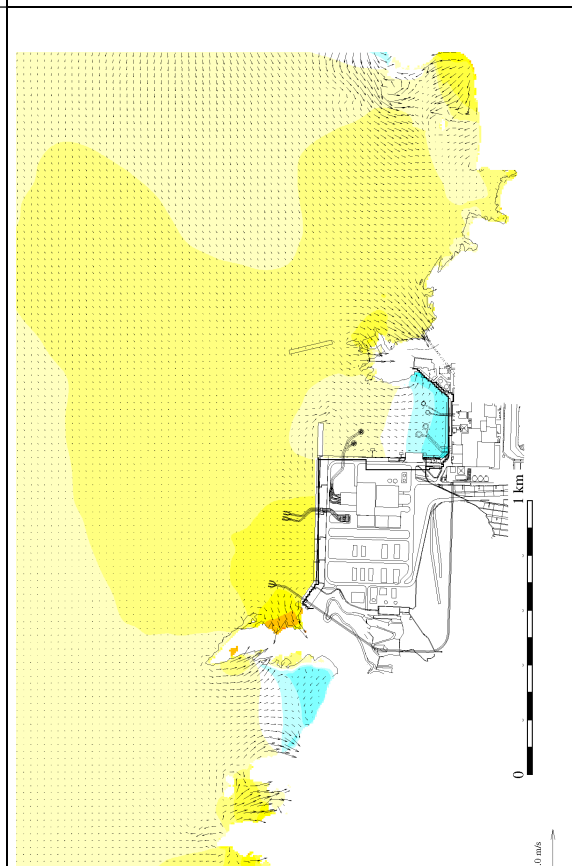
187分

187分30秒

発電所周辺海域（防波堤有り）



発電所港灣部（防波堤有り）



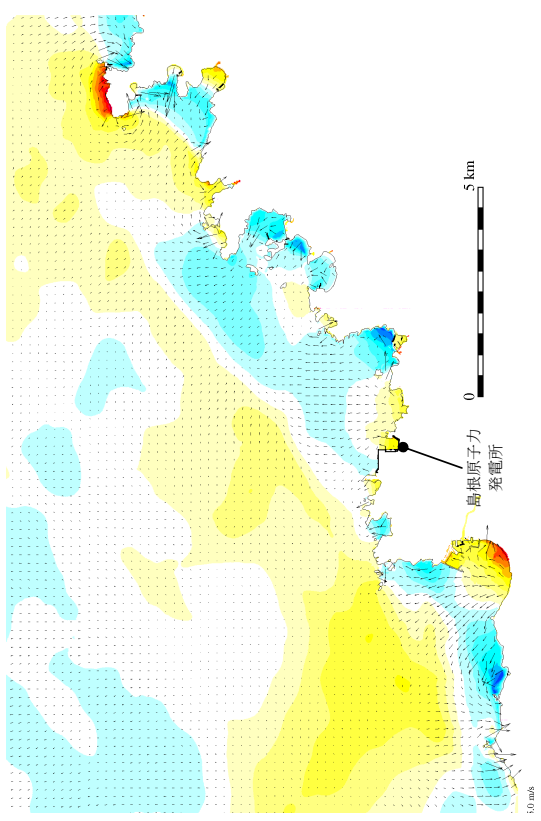
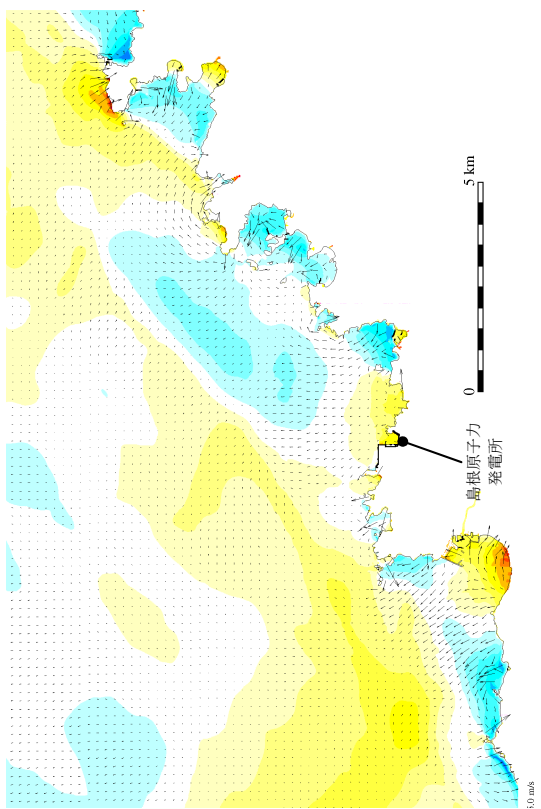
第2.5-13-2 図(18) 基準津波2の水位変動・流向ベクトル

時間

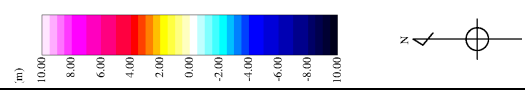
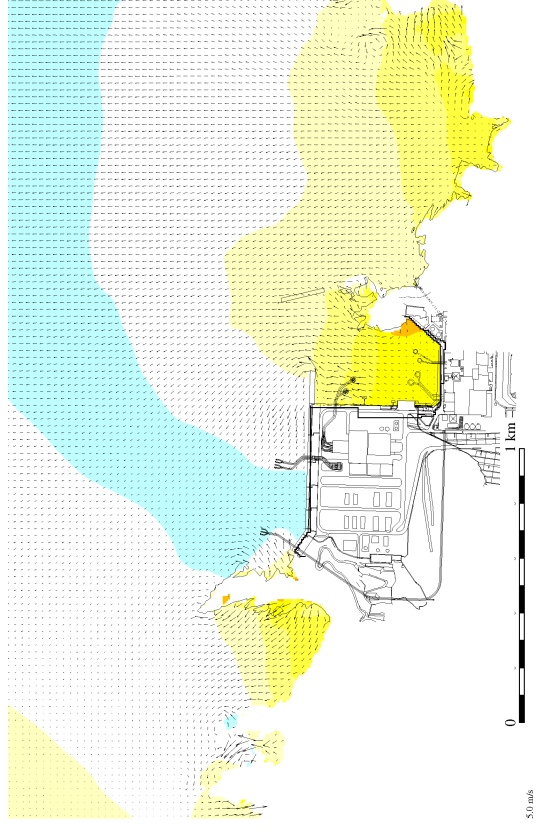
188分

188分30秒

発電所周辺海域（防波堤有り）



発電所港灣部（防波堤有り）



第2.5-13-2 図(19) 基準津波2の水位変動・流向ベクトル

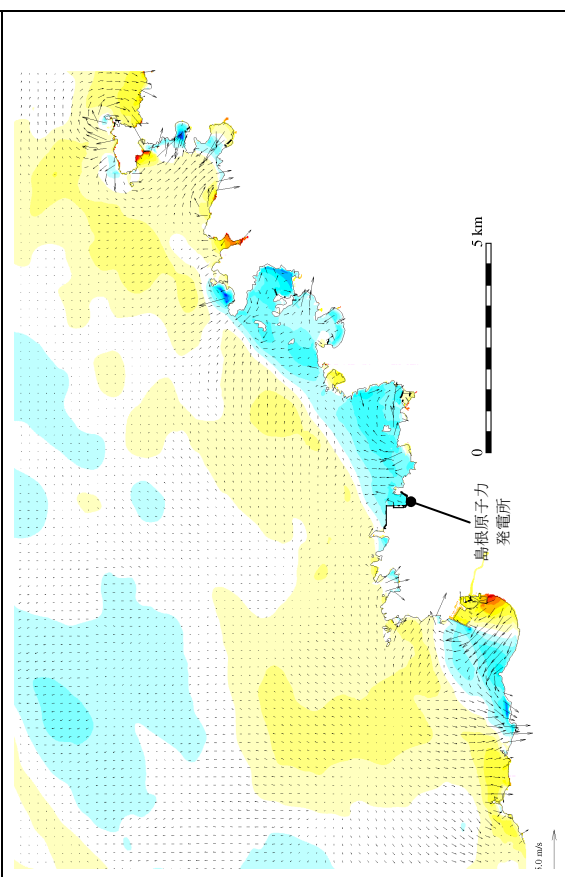
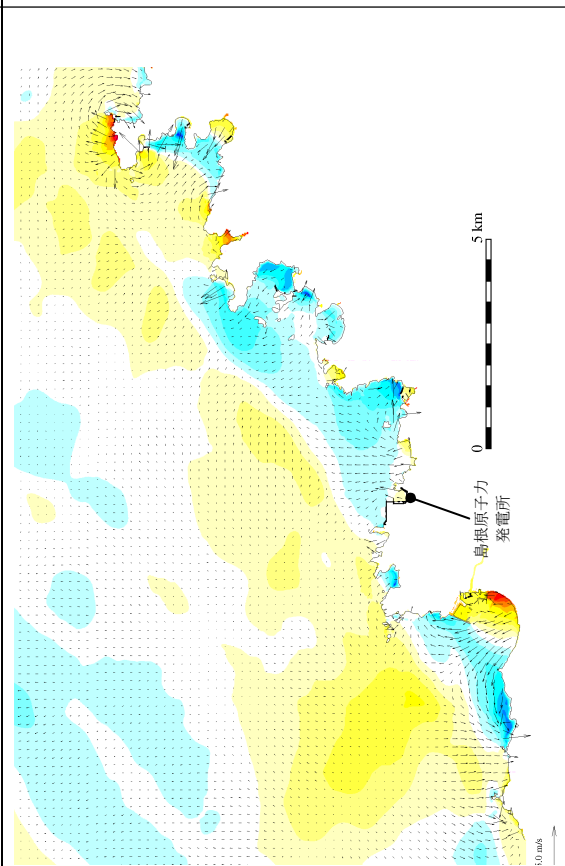


時間

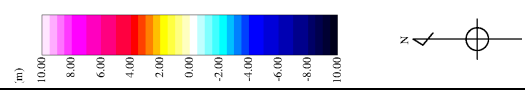
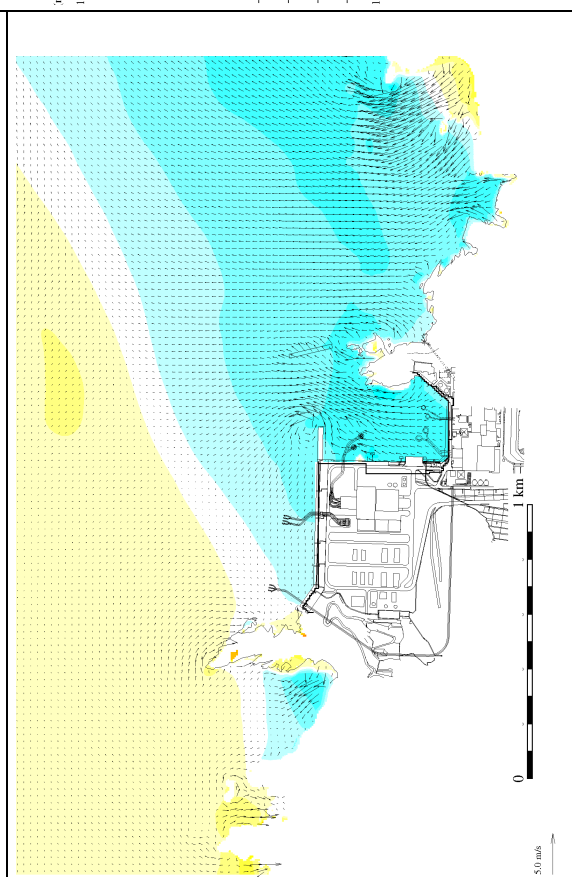
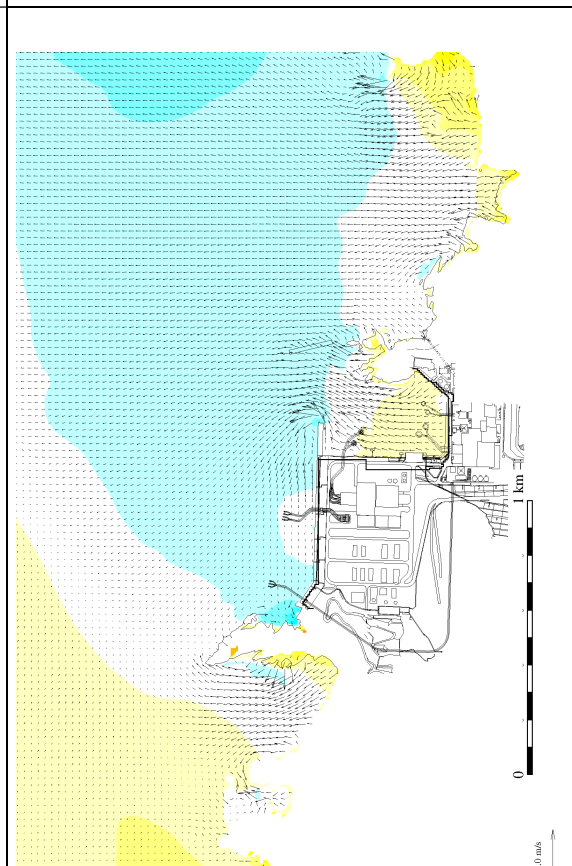
189分

189分30秒

発電所周辺海域（防波堤有り）



発電所港灣部（防波堤有り）



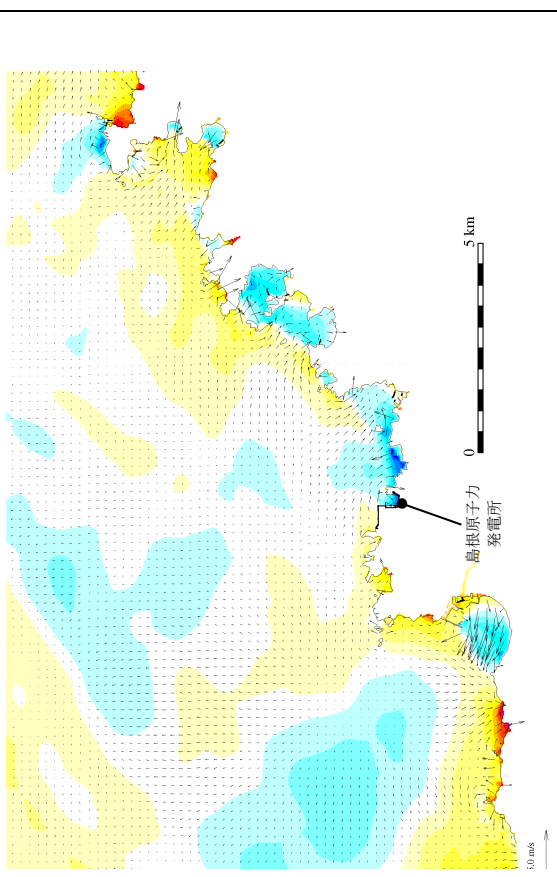
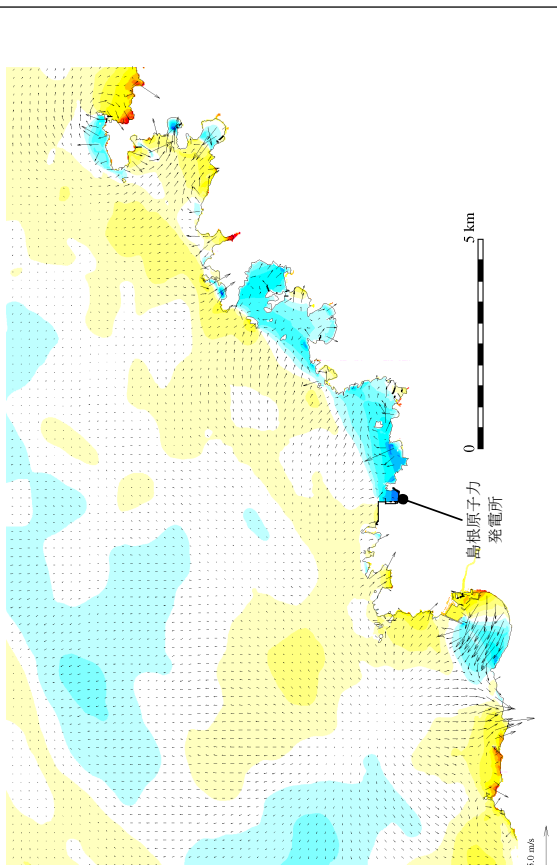
第 2.5-13-2 図 (20) 基準津波 2 の水位変動・流向ベクトル

時間

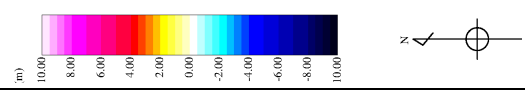
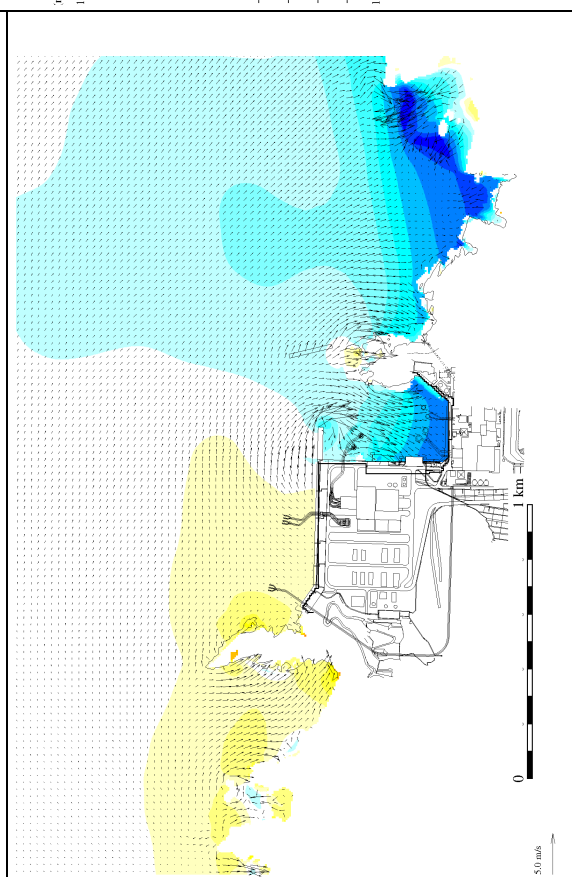
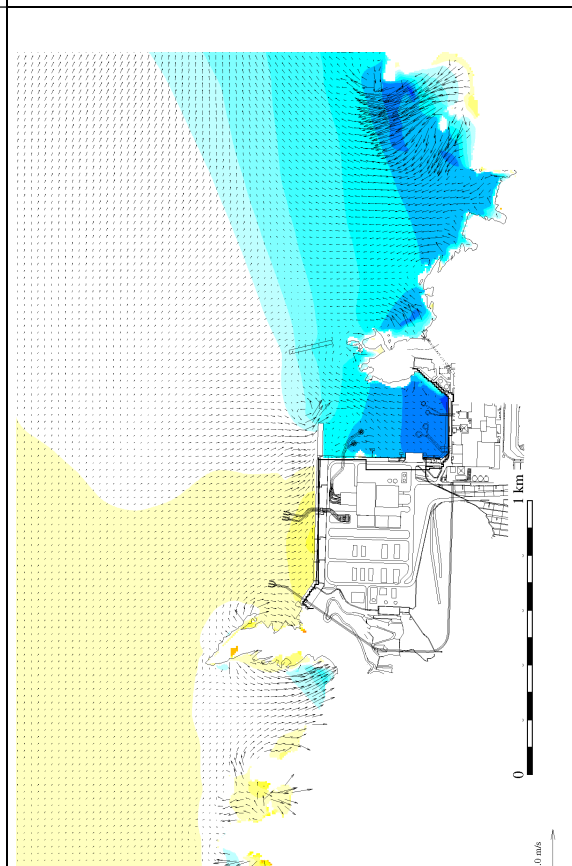
190分

190分30秒

発電所周辺海域（防波堤有り）



発電所港灣部（防波堤有り）



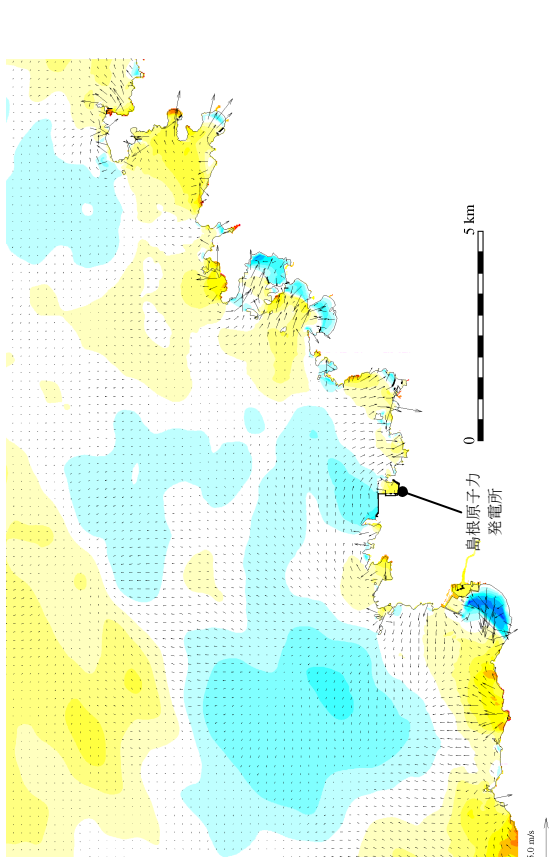
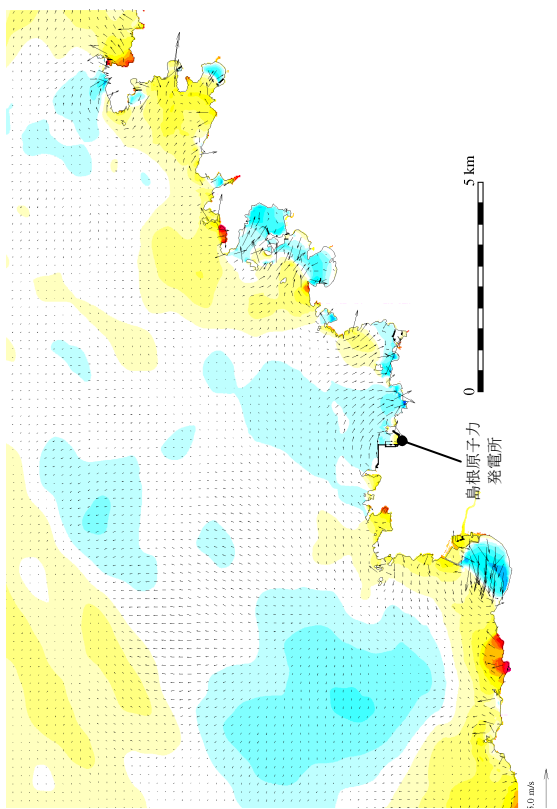
第2.5-13-2 図(21) 基準津波2の水位変動・流向ベクトル

時間

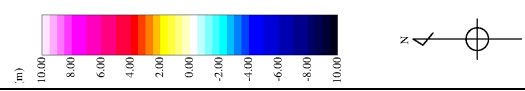
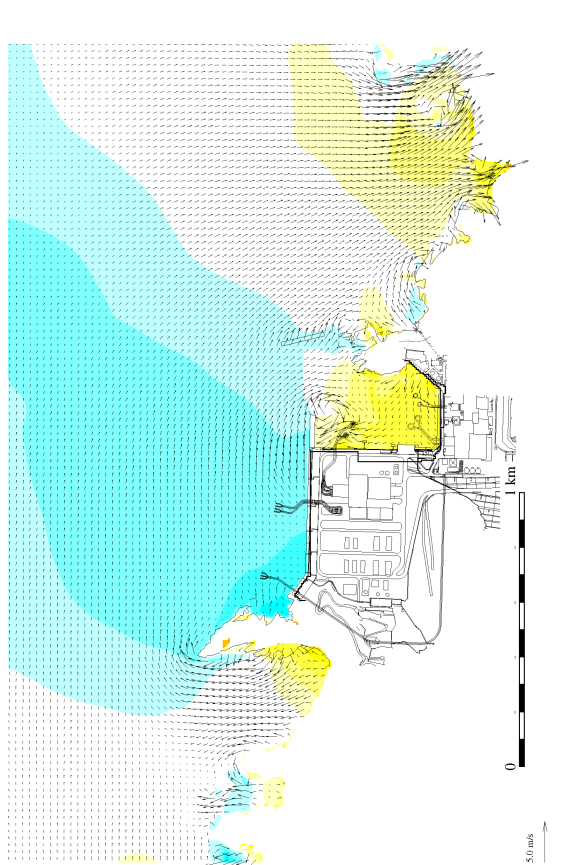
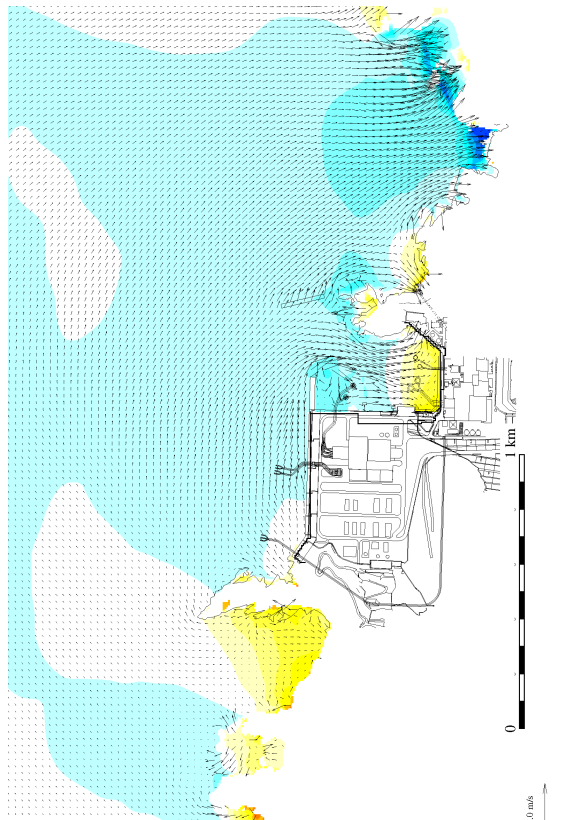
191分

191分30秒

発電所周辺海域（防波堤有り）



発電所港灣部（防波堤有り）



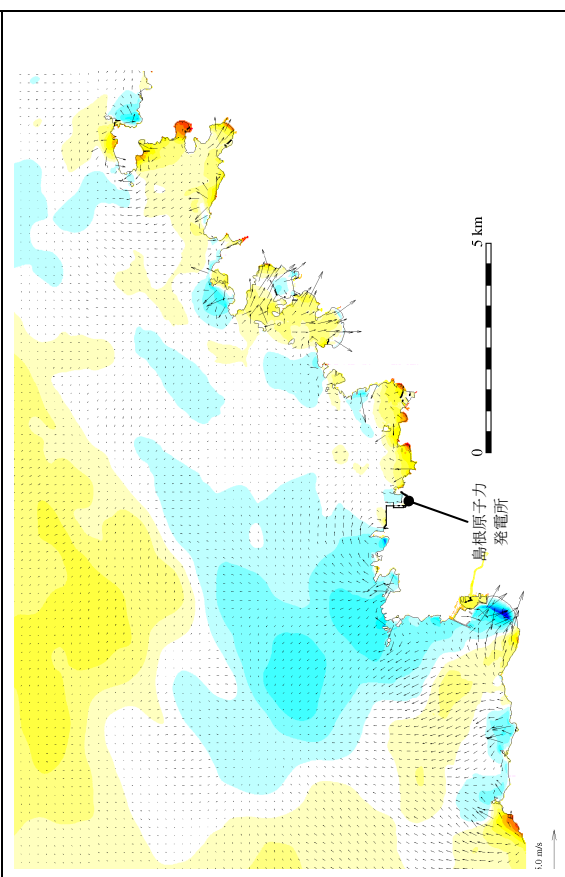
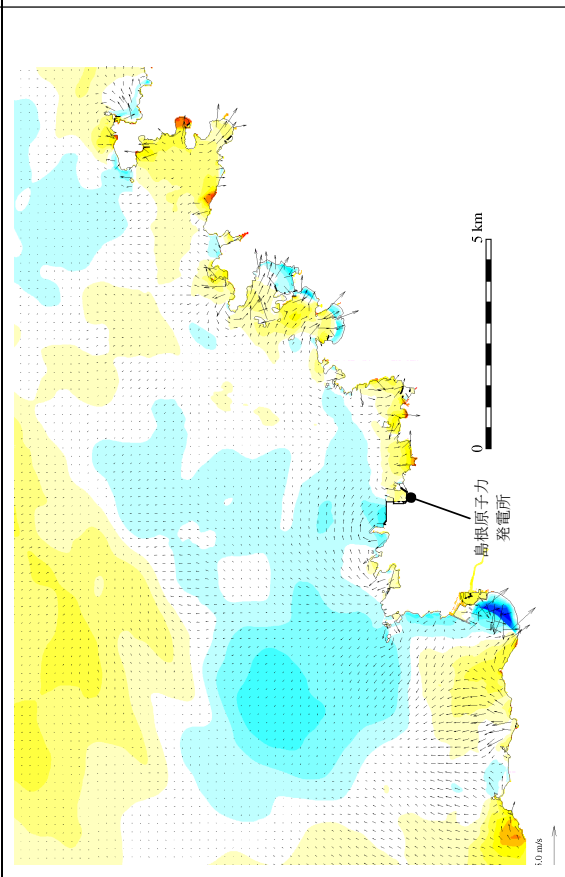
第2.5-13-2 図(22) 基準津波2の水位変動・流向ベクトル

時間

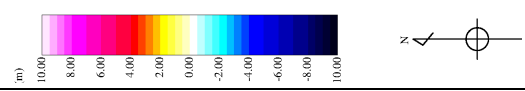
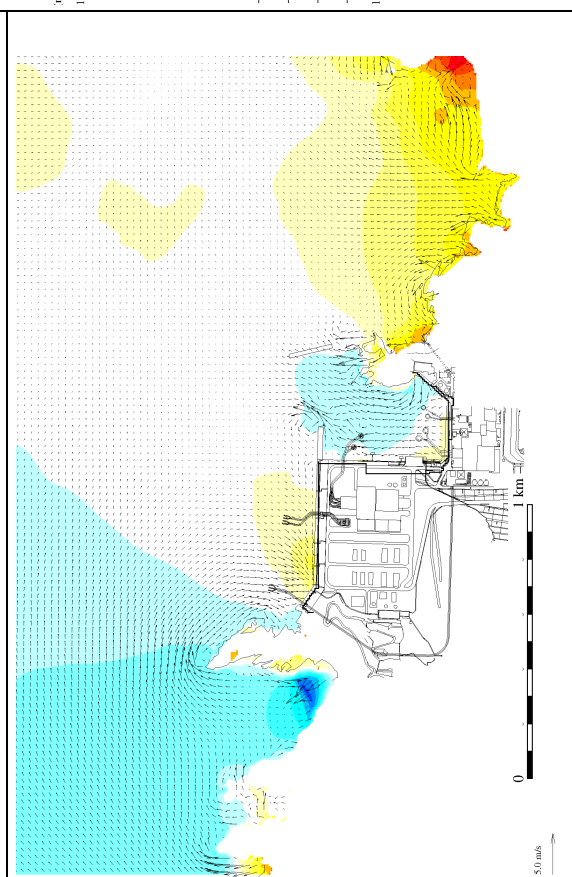
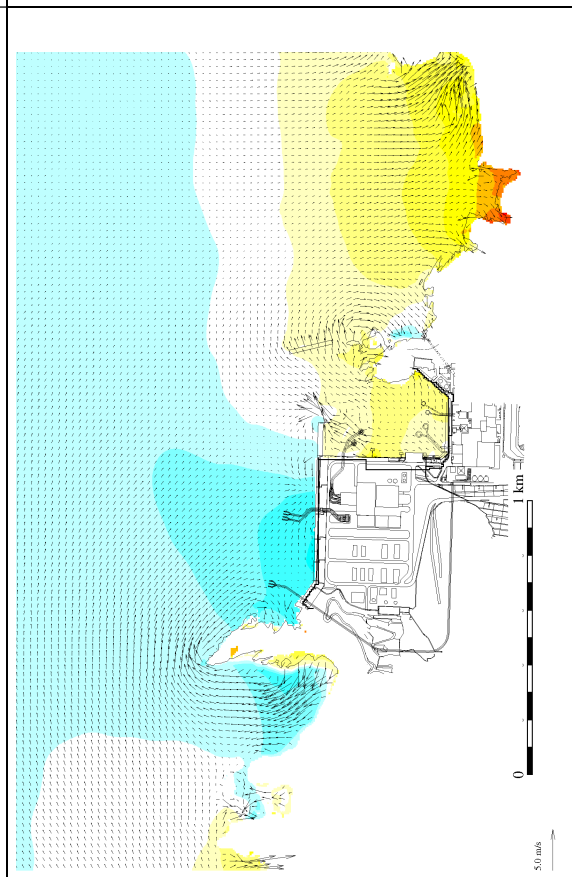
192分

192分30秒

発電所周辺海域（防波堤有り）



発電所港灣部（防波堤有り）



第2.5-13-2 図(23) 基準津波2の水位変動・流向ベクトル