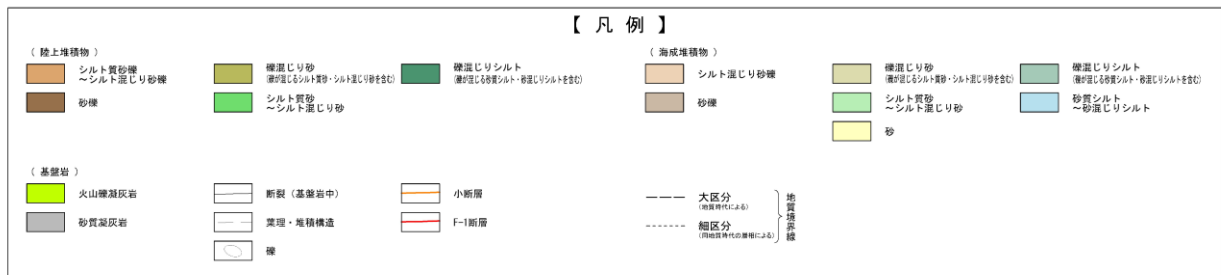


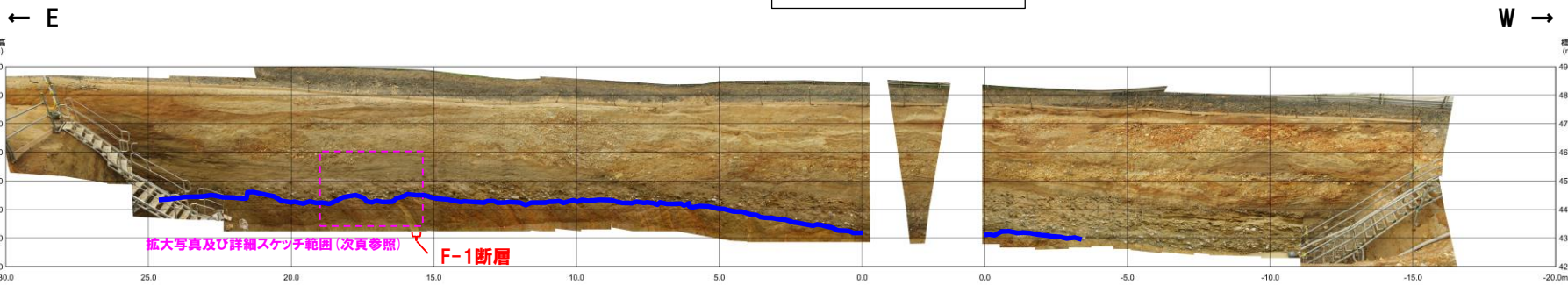
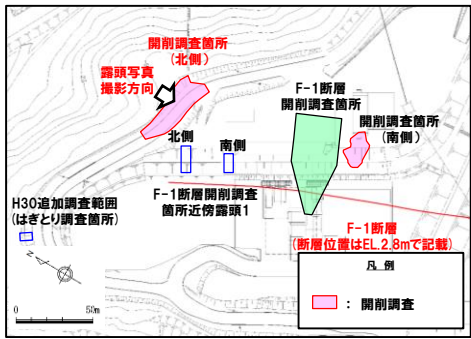
2.6 參考資料

開削調査箇所におけるF-1断層及び小断層

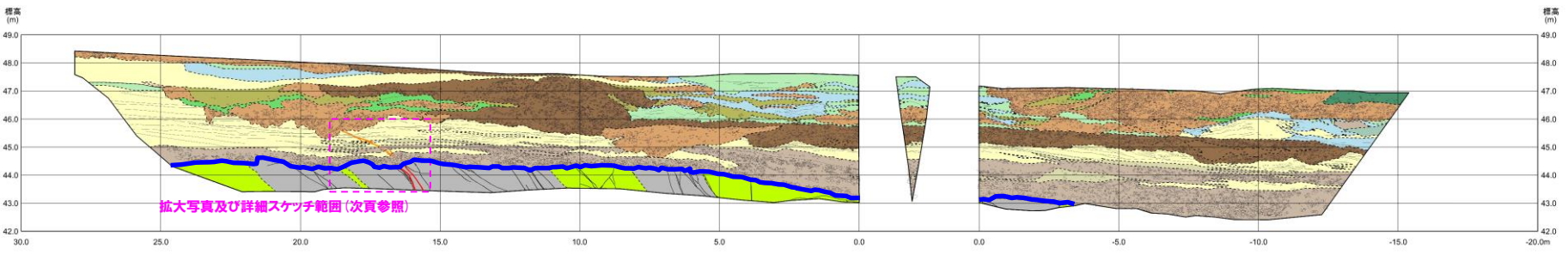
開削調査箇所(北側)(1/2)



(凡例) 地層境界
 ■ : 基盤岩上面



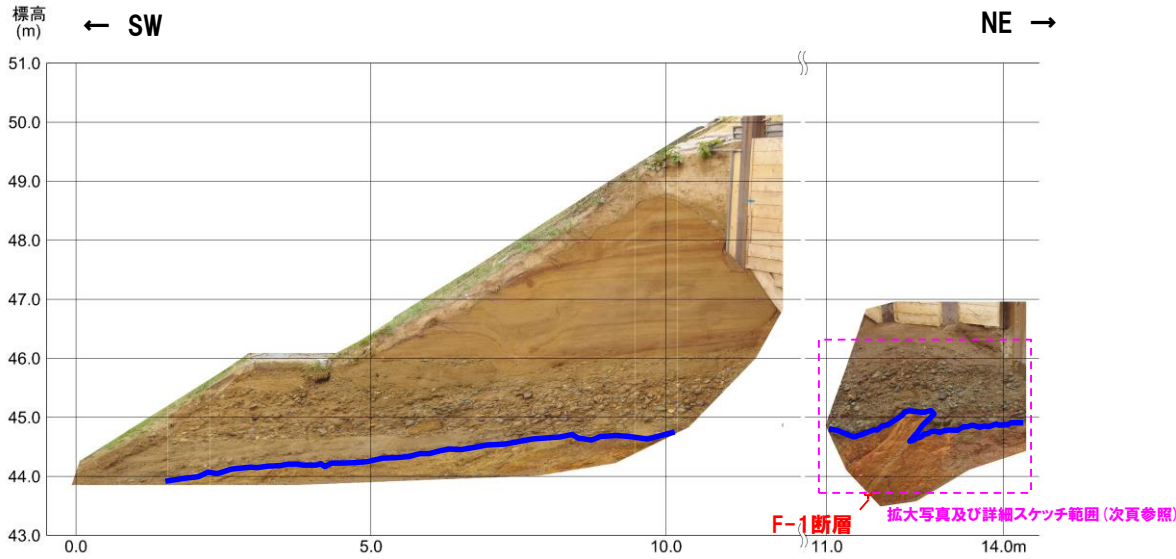
開削調査箇所(北側) 南側壁面写真



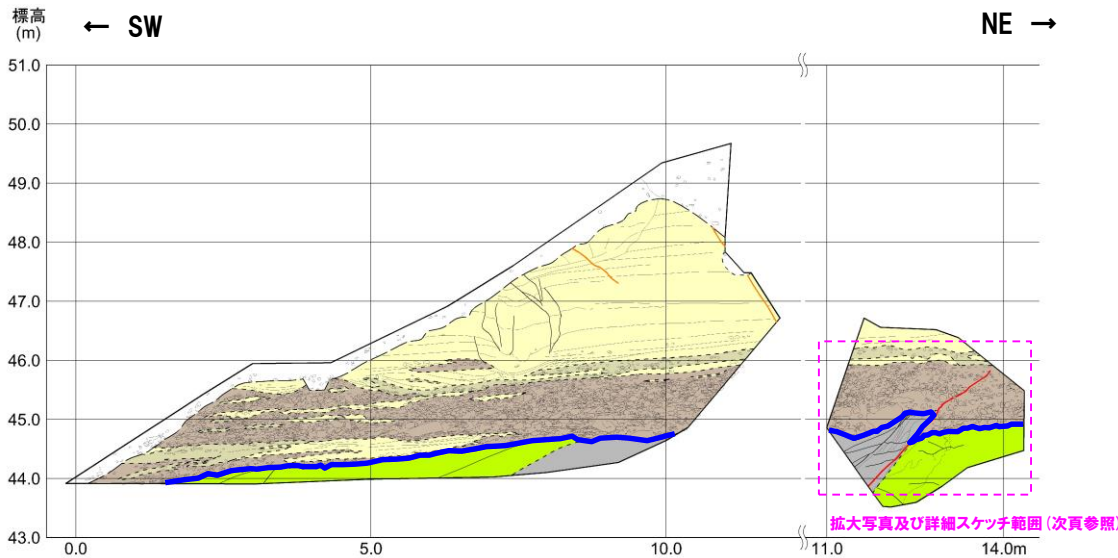
開削調査箇所(北側) 南側壁面スケッチ

開削調査箇所におけるF-1断層及び小断層

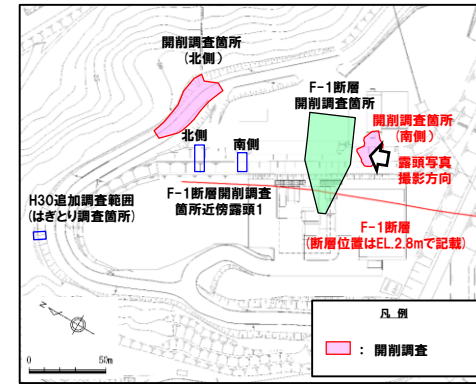
開削調査箇所(南側)(1/2)



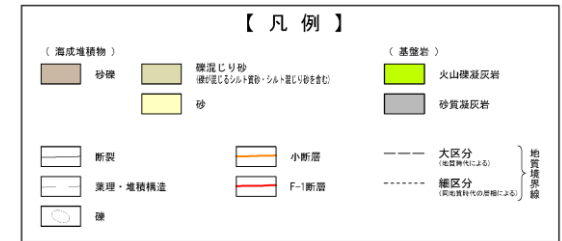
開削調査箇所(南側) 北側壁面写真



開削調査箇所(南側) 北側壁面スケッチ



調査位置図



(凡例) 地層境界

— : 基盤岩上面

